

### ಕರ್ನಾಟಕ ವಿಧಾನ ಪರಿಷತ್ತು

ಚುಕ್ಕೆ ಗುರುತಿಲ್ಲದ ಪ್ರಶ್ನೆ ಸಂಖ್ಯೆ: 1413


ಸದಸ್ಯರ ಹೆಸರು : ಶ್ರೀ ಶರಣಗೌಡ ಬಯ್ಯಪುರ

ಉತ್ತರಿಸುವ ಸಚಿವರು : ಸಾರಿಗೆ ಮತ್ತು ಪರಿಶಿಷ್ಟ ಪಂಗಡಗಳ ಕಲ್ಯಾಣ ಸಚಿವರು

ಉತ್ತರಿಸುವ ದಿನಾಂಕ : 30.12.2022

ಕ್ರ.ಸಂ.	ಪ್ರಶ್ನೆ	ಉತ್ತರ
ಅ	ಕಲ್ಯಾಣ ಕರ್ನಾಟಕ ಭಾಗದಲ್ಲಿರುವ ಒಟ್ಟು ಕರ್ನಾಟಕ ರಸ್ತೆ ಸಾರಿಗೆ ನಿಗಮದಲ್ಲಿ ಒಟ್ಟು 53 ಡಿಪೋಗಳ ಸಂಖ್ಯೆ ಎಷ್ಟು;	ಕಲ್ಯಾಣ ಕರ್ನಾಟಕ ಭಾಗದಲ್ಲಿರುವ ಕಲ್ಯಾಣ ಕರ್ನಾಟಕ ರಸ್ತೆ ಸಾರಿಗೆ ನಿಗಮದಲ್ಲಿ ಒಟ್ಟು 53 ಡಿಪೋಗಳು ಇರುತ್ತವೆ. ಈ ಪೈಕಿ ರಾಯಚೂರು ವಿಭಾಗದ ಘಟಕ-1ರ ಸ್ಥಳದಲ್ಲಿ ನಗರ ಸಾರಿಗೆ ಬಸ್ ನಿಲ್ದಾಣದ ನಿರ್ಮಾಣವನ್ನು ಮಾಡುತ್ತಿರುವುದರಿಂದ ಸದರಿ ಘಟಕವನ್ನು ತಾತ್ಕಾಲಿಕವಾಗಿ ಸ್ಥಗಿತಗೊಳಿಸಿ ಆ ಘಟಕದಿಂದ ಆಚರಣೆಯಾಗುತ್ತಿದ್ದ ಮಾರ್ಗಗಳನ್ನು ಸ್ಥಗಿತಗೊಳಿಸಿ ಘಟಕ-2 ಮತ್ತು ಘಟಕ-3 ಕ್ಕೆ ವರ್ಗಾಯಿಸಲಾಗಿರುತ್ತದೆ.
ಆ	ಡಿಪೋಗಳವಾರು ಸಂಚರಿಸುವ ಬಸ್ಸುಗಳ ಸಂಖ್ಯೆ ಎಷ್ಟು; (ವಿವರ ನೀಡುವುದು)	ನಿಗಮದ ವ್ಯಾಪ್ತಿಯಲ್ಲಿ ಡಿಪೋವಾರು ಸಂಚರಿಸುತ್ತಿರುವ ಬಸ್ಸುಗಳ ಸಂಖ್ಯೆಯು ಮಾಹಿತಿಯನ್ನು ಅನುಬಂಧ-ಆರಲ್ಲಿ ನೀಡಲಾಗಿದೆ.
ಇ	ಪ್ರಸ್ತುತ ಸಂಚರಿಸುವ ಬಸ್ಸುಗಳು ಯಾವ ಯಾವ ಮಾದರಿಯ ಘಟಕವಾರು ಹಾಗೂ ಮಾದರಿವಾರು ವಿವರಗಳು ಬಸ್ಸುಗಳಾಗಿವೆ; ಹಾಗೂ ಮತ್ತು ಅವುಗಳು ಕ್ರಮಿಸಿದ ಸರಾಸರಿ ಕಿ.ಮೀ. ಇವುಗಳು ಕ್ರಮಿಸಿದ/ವಿವರಗಳ ತಖ್ತೆಯನ್ನು ಅನುಬಂಧ-ಆರಲ್ಲಿ ಸಂಚರಿಸಿರುವ ಕಿ.ಮೀ.ಗಳೆಷ್ಟು? ನೀಡಲಾಗಿದೆ.	ಪ್ರಸ್ತುತ ಸಂಚರಿಸುತ್ತಿರುವ ವಾಹನಗಳ ಮಾದರಿಯ ಘಟಕವಾರು ಹಾಗೂ ಮಾದರಿವಾರು ವಿವರಗಳು ಮತ್ತು ಅವುಗಳು ಕ್ರಮಿಸಿದ ಸರಾಸರಿ ಕಿ.ಮೀ. ತಖ್ತೆಯನ್ನು ಅನುಬಂಧ-ಆರಲ್ಲಿ ನೀಡಲಾಗಿದೆ.

ಸಂಖ್ಯೆ: ಟಿಡಿ 345 ಟಿಸಿಕ್ಯೂ 2022

  
(ಬಿ. ಶ್ರೀರಾಮುಲು)


ಸಾರಿಗೆ ಮತ್ತು ಪರಿಶಿಷ್ಟ ಪಂಗಡಗಳ  
ಕಲ್ಯಾಣ ಸಚಿವರು

ಅನುಬಂಧ-ಆ


ಕಲ್ಯಾಣ ಕರ್ನಾಟಕ ರಸ್ತೆ ಸಾರಿಗೆ ನಿಗಮ, ಕೇಂದ್ರ ಕಚೇರಿ ಕಲಬುರಗಿ

ವಿಭಾಗವಾರು ವಾಹನಗಳ ಸರಾಸರಿ ಆಯು (ಕಿ.ಮೀ. ಕ್ರಮಿಸಿರುವ) ವಿವರಗಳ ತಖ್ತೆ.

ಕ್ರ.ಸಂ.	ವಿಭಾಗ	ಕ್ರಮಿಸಿರುವ ಕಿ.ಮೀ.ಗಳ ವಿವರ			ಒಟ್ಟು ವಾಹನಗಳು
		5.00 ಲಕ್ಷ ದೊಳಗೆ	5.00 ರಿಂದ 9.00 ಲಕ್ಷ ಕ್ರಮಿಸಿರುವ	9.00 ಲಕ್ಷ ಮಲ್ಟಿ	
1	ಕಲಬುರಗಿ ವಿಭಾಗ-1	78	202	158	438
2	ಕಲಬುರಗಿ ವಿಭಾಗ-2	25	217	191	433
3	ಯಾದಗಿರ ವಿಭಾಗ	26	149	170	345
4	ರಾಯಚೂರು ವಿಭಾಗ	58	242	291	591
5	ಜೀದರ ವಿಭಾಗ	71	289	214	574
6	ಬಳ್ಳಾರಿ ವಿಭಾಗ	48	215	174	437
7	ಕೊಪ್ಪಳ ವಿಭಾಗ	61	213	162	436
8	ಹೊಸಪೇಟೆ ವಿಭಾಗ	43	166	209	418
9	ವಿಜಯಪುರ ವಿಭಾಗ	59	379	274	712
	ಸಂಸ್ಥೆ	469	2072	1843	4384

  
ಮುಖ್ಯ ಯಾಂತ್ರಿಕ ಅಭಿಯಂತರರು  
ಕ.ಕ.ರ.ಪಾ.ನಿಗಮ ಕೇಂದ್ರ ಕಚೇರಿ  
ಕಲಬುರಗಿ

ಬಿಲ್ಡಿಂಗ್/ಘಟಕ	ನಗರ ಸಾರಿಗೆ	ಗ್ರಾಮಾಂತರ/ವೇಗದೂಕ	ರಾಜಕಂಪ/ಸುಕಾಸ	ಹವಾ ನಿಯಂತ್ರಣ ರಹಿತ ಸ್ಥಳದ	ಶರೋನಾ ಸ್ಥಳದ	ಒಟ್ಟು ವಾಹನ ಗಳ ಸಂಖ್ಯೆ
<b>Ballary Divn.</b>						
30 ಘಟಕ-1	0	71	7	14	6	98
31 ಘಟಕ-2	12	86	3	4	0	105
32 ಘಟಕ-3	51	1	0	0	0	52
33 ಸಂಗುಷ್ಟ	10	70	0	2	0	82
35 ಕುರುಗೋಡು	10	25	0	0	0	35
36 ಸಂಪೂರ್ಣ	7	50	2	6	0	65
ಒಟ್ಟು ವಿಭಾಗ	<b>90</b>	<b>303</b>	<b>12</b>	<b>26</b>	<b>6</b>	<b>437</b>
ಸರಾಸರಿ ಕ್ರಮಿಸಿದ ಕಿ.ಮೀ.ಗಳು	684564	821389	955110	843035	659358	
<b>Koppal Divn.</b>						
37 ಕೊಪ್ಪಳ	29	91	0	6	0	126
38 ಕುಷ್ಟಗಿ	2	94	2	2	0	100
39 ಗಂಗಾವತಿ	17	85	0	6	0	108
40 ಯಲಬುರ್ಗಿ	0	59	0	2	0	61
41 ಕುಕನೂರ	0	41	0	0	0	41
ಒಟ್ಟು ವಿಭಾಗ	<b>48</b>	<b>370</b>	<b>2</b>	<b>16</b>	<b>0</b>	<b>436</b>
ಸರಾಸರಿ ಕ್ರಮಿಸಿದ ಕಿ.ಮೀ.ಗಳು	525209	852148	118567	766499	0	
<b>Hospet Divn.</b>						
42 ಹೊಸವೇಲೆ	30	90	6	10	1	137
43 ಹಗರಿಬೊಮ್ಮನಹಳ್ಳಿ	0	54	0	2	0	56
44 ಹಡಗಲ	0	80	0	1	0	81
45 ಕೂಡಲಗಿ	0	78	0	0	0	78
46 ಹರವನಹಳ್ಳಿ	0	62	2	2	0	66
ಒಟ್ಟು ವಿಭಾಗ	<b>30</b>	<b>364</b>	<b>8</b>	<b>15</b>	<b>1</b>	<b>418</b>
ಸರಾಸರಿ ಕ್ರಮಿಸಿದ ಕಿ.ಮೀ.ಗಳು	412128	955712	601168	920132	747760	
<b>Vijaypur Divn.</b>						
45 ಘಟಕ-1	6	87	3	4	0	100
47 ಘಟಕ-2	2	69	0	5	0	75
48 ಘಟಕ-3	55	9	2	0	0	66
49 ಇಂಡಿ	10	92	0	0	0	101
50 ಸಂಧಗಿ	10	88	2	0	0	100
51 ಮುದ್ದೇನಹಾಳ	9	106	0	0	0	115
52 ಬಸವನಬಾಗೇವಾಡಿ	7	65	2	0	0	74
53 ತಾಳಕೋಟ	5	76	0	0	0	81
ಒಟ್ಟು ವಿಭಾಗ	<b>104</b>	<b>592</b>	<b>9</b>	<b>9</b>	<b>0</b>	<b>712</b>
ಸರಾಸರಿ ಕ್ರಮಿಸಿದ ಕಿ.ಮೀ.ಗಳು	608173	100210	633663	911067	0	
<b>ಒಟ್ಟು ಸಂಸ್ಥೆ</b>	<b>577</b>	<b>3598</b>	<b>81</b>	<b>112</b>	<b>18</b>	<b>4384</b>

  
 ಮುಖ್ಯ ಯಾಂತ್ರಿಕ ಅಧಿಯಂತರರು  
 ಕ.ಕ.ರ.ಸಾ.ನಿಗಮ ಕೇಂದ್ರ ಕಛೇರಿ  
 ಕಲಬುರಗಿ

ಕಲ್ಯಾಣ ಕರ್ನಾಟಕ ರಸ್ತೆ ಸಾರಿಗೆ ನಿಗಮ, ಕೇಂದ್ರ ಕಚೇರಿ ಕಲಬುರಗಿ

ಘಟಕವಾರು ಮಾದರಿ ವಾಹನಗಳ ವಿವರಗಳು ಮತ್ತು ಅವುಗಳು ಕ್ರಮಿಸಿದ ಸರಾಸರಿ ಕಿ.ಮೀ.ಗಳ ವಿವರಗಳ ತಪ್ಪಿ.

ಕ್ರ.ಸಂ.	ವಿಭಾಗ/ಘಟಕ	ನಗರ ಸಾರಿಗೆ	ಗ್ರಾಮಾಂತರ/ವೇಗದೂತ	ರಾಜಕಂಸ/ಸುಕಾಸ	ಪವಾ ಸಿಯಂತ್ರಣ ರಹಿತ ಫ್ಲೀಪರ್	ಕರೋನಾ ಫ್ಲೀಪರ್	ಒಟ್ಟು ವಾಹನಗಳ ಸಂಖ್ಯೆ
---------	-----------	------------	------------------	--------------	---------------------------	---------------	---------------------

**Kalaburagi-1**

1	ಘಟಕ-1	0	64	17	20	7	108
2	ಘಟಕ-4	90	9	0	0	0	99
3	ಸಂಯೋಜನೆ	5	57	0	0	0	62
4	ಸಿಕಾಪೂರ	16	48	0	0	0	64
5	ನೇಮಂ	18	53	0	0	0	71
6	ಕಾಳಗಿ	2	32	0	0	0	34
ಒಟ್ಟು ವಿಭಾಗ		<b>131</b>	<b>263</b>	<b>17</b>	<b>20</b>	<b>7</b>	<b>438</b>
ಸರಾಸರಿ ಕ್ರಮಿಸಿದ ಕಿ.ಮೀ.ಗಳು		478849	889815	814127	934380	1058000	

**Kalaburagi-2 Divn**

7	ಘಟಕ-2	4	91	0	2	0	97
8	ಘಟಕ-3	23	81	0	0	0	104
9	ಅಳಂದ	4	81	0	0	0	85
10	ಅಫಜಲಪುರ	1	67	0	0	0	68
11	ಜೀವರ್ಗಿ	4	75	0	0	0	79
ಒಟ್ಟು ವಿಭಾಗ		<b>36</b>	<b>395</b>	<b>0</b>	<b>2</b>	<b>0</b>	<b>433</b>
ಸರಾಸರಿ ಕ್ರಮಿಸಿದ ಕಿ.ಮೀ.ಗಳು		821608	882183	0	515212	0	

**Yadgir Divn.**

12	ಯಾದಗಿರ	11	92	3	2	0	108
13	ಶಿಕಾಪುರ	0	107	0	0	0	107
14	ಗುರುಮಠಕಲ್	0	49	0	0	0	49
15	ಸುರಪುರ	0	81	0	0	0	81
ಒಟ್ಟು ವಿಭಾಗ		<b>11</b>	<b>329</b>	<b>3</b>	<b>2</b>	<b>0</b>	<b>345</b>
ಸರಾಸರಿ ಕ್ರಮಿಸಿದ ಕಿ.ಮೀ.ಗಳು		297730	919551	546044	888099	0	

**Raichur Divn**

16	ಘಟಕ-1	0	0	0	0	0	0
17	ಘಟಕ-2	18	82	0	0	0	100
18	ಘಟಕ-3	20	59	6	10	2	97
19	ಅಂಗಸಗೂರ	8	102	3	2	0	115
20	ಸಿಂಧನೂರ	10	72	2	4	2	90
21	ಮಾನವಿ	2	36	0	0	0	38
22	ಮಸ್ಕಿ	4	67	2	0	0	73
23	ದೇವದುರ್ಗ	4	68	6	0	0	78
ಒಟ್ಟು ವಿಭಾಗ		<b>66</b>	<b>486</b>	<b>19</b>	<b>16</b>	<b>4</b>	<b>591</b>
ಸರಾಸರಿ ಕ್ರಮಿಸಿದ ಕಿ.ಮೀ.ಗಳು		474253	983989	786681	892299	856651	

**Bidar Divn.**

24	ಘಟಕ-1	4	93	4	6	0	107
25	ಘಟಕ-2	30	55	1	0	0	86
26	ಕುಮನಾಬಾದ	10	94	0	0	0	104
27	ಬಸವಕಲ್ಯಾಣ	12	79	3	0	0	94
28	ಭಾಲ್ಕಿ	0	103	1	0	0	104
29	ಜಿರಾದ	5	72	2	0	0	79
ಒಟ್ಟು ವಿಭಾಗ		<b>61</b>	<b>496</b>	<b>11</b>	<b>6</b>	<b>0</b>	<b>574</b>
ಸರಾಸರಿ ಕ್ರಮಿಸಿದ ಕಿ.ಮೀ.ಗಳು		856698	974639	821598	921433	0	