


ಕರ್ನಾಟಕ ವಿಧಾನ ಪರಿಷತ್ತು

- 1 ಚುಕ್ಕೆ ಗುರುತಿಲ್ಲದ ಪ್ರಶ್ನೆ ಸಂಖ್ಯೆ : 1213
 2 ಸದಸ್ಯರ ಹೆಸರು : ಶ್ರೀ ಎನ್.ರವಿಕುಮಾರ್
 3 ಉತ್ತರಿಸುವ ದಿನಾಂಕ : 29-12-2022
 4 ಉತ್ತರಿಸುವವರು : ಮುಖ್ಯಮಂತ್ರಿಯವರು

ಕ್ರ.ಸಂ	ಪ್ರಶ್ನೆ	ಉತ್ತರ
ಅ	ಬೆಂಗಳೂರು ನಗರ ಪಾಲಿಕೆ ವ್ಯಾಪ್ತಿಯ ಚಾಮರಾಜಪೇಟೆ ಆಟದ ಮೈದಾನವು ಯಾರ ಹೆಸರಿನಲ್ಲಿದೆ; (ದಾಖಲೆಗಳೊಂದಿಗೆ ವಿವರ ನೀಡುವುದು)	ಬೆಂಗಳೂರು ನಗರ ಪಾಲಿಕೆ ವ್ಯಾಪ್ತಿಯ ಚಾಮರಾಜಪೇಟೆ ಆಟದ ಮೈದಾನವು ಕಂದಾಯ ಇಲಾಖೆಯ ಹೆಸರಿನಲ್ಲಿದೆ. ಆದೇಶದ ಪ್ರತಿಯನ್ನು ಅನುಬಂಧದಲ್ಲಿ ನೀಡಿದೆ.
ಆ	ಸದರಿ ಆಟದ ಮೈದಾನದ ರಕ್ಷಣೆಗಾಗಿ ಸಿಸಿಟಿವಿ ಕ್ಯಾಮರಾಗಳನ್ನು ಅಳವಡಿಸಲಾಗಿದೆಯೇ; ಎಷ್ಟು ಕ್ಯಾಮರಾಗಳನ್ನು ಅಳವಡಿಸಲಾಗಿದೆ; ಇದಕ್ಕೆ ತಗುಲಿದ ವೆಚ್ಚ ಎಷ್ಟು; ಹಾಗೂ ಪ್ರಸ್ತುತ ಎಷ್ಟು ಸಿಸಿಟಿವಿಗಳು ಕಾರ್ಯನಿರ್ವಹಿಸುತ್ತಿವೆ; (ವಿವರ ನೀಡುವುದು)	ಸದರಿ ಆಟದ ಮೈದಾನದ ರಕ್ಷಣೆಗಾಗಿ ಪೊಲೀಸ್ ಇಲಾಖೆಯ ಕೋರಿಕೆಯ ಮೇರೆಗೆ 16 ಸಿಸಿಟಿವಿ ಕ್ಯಾಮರಾ ಹಾಗೂ ಇತರೆ ವ್ಯವಸ್ಥೆಗಳನ್ನು ರೂ. 13,29,486/- ಗಳ ವೆಚ್ಚದಲ್ಲಿ ನಿರ್ವಹಿಸಲಾಗಿದೆ. 16 ಸಿಸಿಟಿವಿ ಕ್ಯಾಮರಾಗಳಲ್ಲಿ 08 ಕ್ಯಾಮರಾಗಳು ಕಾರ್ಯನಿರ್ವಹಿಸುತ್ತಿರುತ್ತವೆ. ಉಳಿದ 08 ಕ್ಯಾಮರಾಗಳು ದುರಸ್ತಿಯಲ್ಲಿರುತ್ತವೆ.
ಇ	ಸಿಸಿಟಿವಿ ಕ್ಯಾಮರಾಗಳನ್ನು ದ್ವಂಸ ಮಾಡಿದವರ ವಿರುದ್ಧ ಕೇಸು ದಾಖಲಿಸಲಾಗಿದೆಯೇ; ಇಲ್ಲವಾದಲ್ಲಿ, ಯಾವಾಗ ದಾಖಲು ಮಾಡಲಾಗುವುದು; ಎಷ್ಟು ಸಿಸಿಟಿವಿ ಕ್ಯಾಮರಾಗಳನ್ನು ಹಾಳು ಮಾಡಲಾಗಿದೆ; (ವಿವರ ನೀಡುವುದು)	1. ಮಳೆ-ಗಾಳಿಯಿಂದ ಮತ್ತು ಸಾರ್ವಜನಿಕರು ಕ್ರಿಕೆಟ್ ಆಡುವುದರಿಂದ ಹಾಗೂ ಸದರಿ ಸ್ಥಳದಲ್ಲಿ ಜಾನುವಾರುಗಳನ್ನು ಕಟ್ಟಿ ಹಾಕುವುದರಿಂದ 08 ಸಿಸಿಟಿವಿ ಕ್ಯಾಮರಾಗಳು ಹಾಳಾಗಿರುತ್ತವೆ. 2. ಆಟದ ಮೈದಾನದ ಮೂಲ ಸ್ವರೂಪಕ್ಕೆ ಯಾವುದೇ ರೀತಿಯಲ್ಲಿ ದಕ್ಕೆ ಉಂಟಾಗದಂತೆ ದಿನದ 24 ಗಂಟೆ ಪೊಲೀಸರು ನಿಗಾ ವಹಿಸುವಂತೆ ಸಹಾಯಕ ಪೊಲೀಸ್ ಆಯುಕ್ತರು, ಉಪ್ಪಾರ್‌ಪೇಟೆ, ಬೆಂಗಳೂರು ಇವರನ್ನು ಕೋರಲಾಗಿರುತ್ತದೆ.
ಈ	ಈ ಮೈದಾನವನ್ನು ಸಾರ್ವಜನಿಕರ ಕಾರ್ಯಕ್ರಮಗಳಿಗೆ ಬಳಸಬೇಕಾದರೆ ಯಾವ ಪ್ರಾಧಿಕಾರದ ಅನುಮತಿ ಪಡೆಯಬೇಕಾಗುತ್ತದೆ?	ಈ ವಿಷಯವಾಗಿ ಸರ್ಕಾರದ ಕಂದಾಯ ಇಲಾಖೆ ಪ್ರಾಧಿಕಾರವಾಗಿರುತ್ತದೆ.

ಸಂಖ್ಯೆ: ನಅಇ 245 ಬಿಬಿಎಲ್ 2022(ಇ)


 (ಬಸವಕುಜ ಬೊಮ್ಮಾಯಿ)
 ಮುಖ್ಯಮಂತ್ರಿ

ಶ್ರೀ ಸುಪ್ರೀಮ್ ಕೋರ್ಟ್ ಅರ್ಜಿ ಸಂಖ್ಯೆ: 9243/1964

ಕೆ.ಆರ್. ಭಂಡಾರಿ (ಪರಿಷ್ಕರಿಸಿದ) ರವರ ನ್ಯಾಯಾಲಯ, ಅರೆನ್ಯಾಯಿಕ ಪ್ರಾಧಿಕಾರ
ಮಾನ್ಯತೆಗಳನ್ನು ಮನವಿ ಸಂಖ್ಯೆ: 04/2022-23

ಪ್ರಾಧಿಕಾರಿ ಶ್ರೀ ಎಸ್.ಎಂ. ಶ್ರೀನಿವಾಸ, ಕ.ಆ.ಸಿ.

ಮೇಲ್ಮನವಿದಾರರು: 1) ಜಿಲ್ಲಾ ಪಂಚಾಯತ್ ಅಧಿಕಾರಿ
2) ಜಿಲ್ಲಾ ಪಂಚಾಯತ್ ಸಲಹಾ ಸಮಿತಿ
3) ಜಿಲ್ಲಾ ಪಂಚಾಯತ್ ಬೆಂಚುರು.

ಪರಿಷ್ಕರಿಸಿದ: 1) ನ್ಯಾಯಾಧಿಕಾರಿ ಕಂದಾಯ ಅಧಿಕಾರಿ
2) ಜಮಾಅತುನ್-ಒಬ್ ಉಪವಿಭಾಗ
ಬೆಂಚುರು.

ವಿಷಯ:- ದಿನಾಂಕ: 21-06-2022ರಂದು ಕರ್ನಾಟಕ ರಾಜ್ಯ ವಕ್ರ ಮಂಡಳಿರವರು ಸಹಾಯಕ ಕಂದಾಯ
ಅಧಿಕಾರಿ, ಚಾಮರಾಜಪೇಟೆ ಉಪವಿಭಾಗವರಿಗೆ, ಸರ್ವೆ ಸಂಖ್ಯೆ: 40, ಗುಟ್ಟುಳ್ಳ, ಕೆಂಗೇರಿ
ಹೋಬಳಿ ಬೆಂಚುರು ದಕ್ಷಿಣ ಬೆಂಚುರು ಜಿಲ್ಲೆ, ಅಸ್ತಿತ್ವ 2 ಎಕರೆ 5 ಗಂಟೆಗೆ
ಸಂಬಂಧಪಟ್ಟಂತೆ ಕರ್ನಾಟಕ ರಾಜ್ಯ ಪತ್ರ ಸಂಖ್ಯೆ: ಎಂ.ಬಿ.ಡಿಬ್ಲ್ಯು/19(1)1964, ದಿನಾಂಕ:
07-06-1965ರ ಕ್ರಮ ಸಂಖ್ಯೆ: 137ರ ಆಧಾರದ ಮೇಲೆ ಸ್ವತ್ತಿಗೆ ಖಾತೆಯನ್ನು ಇಂದಿಗೂ
ಮಾಡಿಸಲು ಕೋರಿದ ಅರ್ಜಿಗೆ ಸಂಬಂಧಪಟ್ಟಂತೆ.

ಪ್ರಸ್ತಾವನೆ :-

ಬೃಹತ್ ಬೆಂಚುರು ಮಹಾನಗರ ಪಾಲಿಕೆಯ ಚಾಮರಾಜಪೇಟೆ ಬಡಾವಣೆಯ ಖಾಲಿ
ಸಿ.ಟಿ.ಎಸ್. ಸಂ. 1235 ಮತ್ತು 1236, ರ ವಿಚಾರಣಾ ಪರಿಷ್ಕರಿಸಿದ ಸದರಿ ಸ್ವತ್ತಿನ ಸಂಖ್ಯೆ: 147ನ್ನು
ದಾಖಲಿಸಿ, 1 ಮತ್ತು 2ನೇ ಮುಖ್ಯರಸ್ತೆ ಹಾಗೂ 6 ಮತ್ತು 7ನೇ ಅಡ್ಡರಸ್ತೆಗಳ ನಡುವೆ ಇರುವ
ಜಾಗವನ್ನು ಆಟದ ಮೈದಾನ ಎಂದು ಹಾಗೂ ವಿಸ್ತೀರ್ಣ:- 9016.41 ಚ.ಮೀ. ಬೆಂಚುರು ಸಿಟಿ
ಕಾರ್ಪೊರೇಷನ್ ಎಂದು ದಾಖಲೆಗಳಲ್ಲಿ ನಮೂದಾಗಿರುತ್ತದೆ.

ಈ ಬಗ್ಗೆ ಪ್ರಥಮವಾಗಿ 1955 ರಲ್ಲಿ ರೆಸಲ್ಟ್-ಉಲ್-ಮುಲ್ಕ್ ಎಸ್ ಮತ್ತು ಅಬ್ದುಲ್ ಹಾಜಿರ
ರವರು ವಾದಿಗಳಾಗಿ ಬೆಂಚುರು ಸಿಟಿ ಮುನ್ಸಿಪಲ್ ನ್ಯಾಯಾಲಯದಲ್ಲಿ ಮೂಲ ದಾಖಲೆ
123/1955ರಲ್ಲಿ ಸರ್ವೆ ಸಂಖ್ಯೆ: 40, ಗುಟ್ಟುಳ್ಳ ಗ್ರಾಮ ಬೆಂಚುರು ತಾಲ್ಲೂಕು, ಕಾಲಿ
ಚಾಮರಾಜಪೇಟೆಯ ನಾಲ್ಕು ದಿಕ್ಕಿಗೆ ರಸ್ತೆ ಇದೆ ಎಂದು ತಿಳಿಸಿ, ಖಾಜಿ ಈದ್ಲಾ ಮೈದಾನ ಎಂಬ ಅಸ್ತಿಗೆ

Handwritten signature and date: 6/12

ದಿನಾಂಕ 21-06-1956ರಲ್ಲಿ ಅಧಿಕಾರ ವಹಿಸಿ ವಿಧ್ಯಾಭಿವೃದ್ಧಿ ಪ್ರತಿಬಂಧಕಾಜ್ಞೆಯನ್ನು ಕೋರಿ
 ಸಲ್ಲಿಸಿದ್ದು ಮತ್ತು ಅದನ್ನು ದಿನಾಂಕ 21-06-1956ರಲ್ಲಿ ಪರಿಷ್ಕರಿಸಿರುತ್ತದೆ.

ತರುವಣ್ಣವರು ಸರ್ಕಾರದ ಪ್ರಧಾನ ಸಿವಿಲ್ ನ್ಯಾಯಾಲಯ ಬೆಂಗಳೂರು-ಕವಾ
 ನ್ಯಾಯಾಲಯದಲ್ಲಿ ಅರ್ಜಿ ಸಂಖ್ಯೆ 643/1956ರಲ್ಲಿ ಅರ್ಜಿಯನ್ನು ಸಲ್ಲಿಸಿದ್ದು, ದಿನಾಂಕ 30-06-1958ರಲ್ಲಿ
 ತೀರ್ಮಾನವಾಗಿ ಕಡಲೆ ಮಂಡಿಯವರು ಪೂರೈದಂತೆ ಬೆಂಗಳೂರು ಕಾರ್ಯಾಲಯವನ್ನು ಬಿಟ್ಟು ಬಾಬ್ಬ
 ಪ್ರತಿಬಂಧಕಾಜ್ಞೆಯ ಕಡಲೆ ಮಂಡಿಯವರು ನೀಡಿರುವ ಈ ಡಿಕ್ರಿನು ವಿರುದ್ಧ ಕಾಂಪೋಸಿಂಗ್‌ನಲ್ಲಿ ಕರ್ನಾಟಕ
 ಉಚ್ಚ ನ್ಯಾಯಾಲಯದಲ್ಲಿ ಸಲ್ಲಿಸಿದ ಮೇಲ್ಮನವಿ ಪತ್ರ ಆಗಿದೆ ನಂತರ ಕಾಂಪೋಸಿಂಗ್‌ನಲ್ಲಿ ಪರಿಷ್ಕರಿಸಿ
 ಸರ್ಕಾರದ ನ್ಯಾಯಾಲಯದಲ್ಲಿ ಸಿವಿಲ್ ಅಪೀಲ್ ಸಂಖ್ಯೆ 479/1962ರಲ್ಲಿ ಅರ್ಜಿಯನ್ನು ಸಲ್ಲಿಸಿದ್ದು ಮತ್ತು
 ಆ ಪ್ರಕಾರ ಸರ್ಕಾರದ ನ್ಯಾಯಾಲಯದಲ್ಲಿ ದಿನಾಂಕ 27-01-1964 ರಂದು ತೀರ್ಮಾನವಾಗಿ
 ಕಾಂಪೋಸಿಂಗ್‌ನಲ್ಲಿ ಅರ್ಜಿ ಸಂದಿರಿಸಿ ಪರಿಷ್ಕರಿಸಿ ಆರ್.ಎ ಸಂಖ್ಯೆ 643/1956ರಲ್ಲಿ ನೀಡಿದ ಪ್ರತಿಬಂಧಕ
 ಪ್ರತಿಬಂಧಕಾಜ್ಞೆಯನ್ನು ಕಡಲೆ ಮಂಡಿಯವರಿಗೆ ರದ್ದು

ದಿನಾಂಕ 21-06-2022ರಂದು ಕರ್ನಾಟಕ ರಾಜ್ಯ ವಕ್ರ ಮಂಡಳಿಯು ಸಹಾಯಕ ಕಂಡಾಯ
 ಅಧಿಕಾರಿ ಚಾಮರಾಜಪೇಟೆ ಉಪ ವಿಭಾಗೀಯ ಮುಖಂಡರ ಸರ್ವೆ ಸಂಖ್ಯೆ 40, ಗುತ್ತಿಗೆ ಕೆಂಪೇರಿ
 ಹೋಬಳಿ ಬೆಂಗಳೂರು ದಕ್ಷಿಣ, ಬೆಂಗಳೂರು ಜಿಲ್ಲೆ ಆಸ್ತಿಯ 2 ಎಕರೆ 5 ಗುಂಟೆಗೆ ಸಂಬಂಧಪಟ್ಟಂತೆ
 ಕರ್ನಾಟಕ ರಾಜ್ಯ ವಕ್ರ ಸಂಖ್ಯೆ 1963/19(1) 1963ನೇ ದಿನಾಂಕ 07-06-1965ರಲ್ಲಿ ಕಡಲೆ
 ಸಂಖ್ಯೆ 197ರ ಅಧಿಕಾರದ ಮೇಲೆ ಸುತ್ತಿಗೆ ಬಾತಿಯನ್ನು ಕಂಡಿಕರಣ ಮಾಡಿಸಲು ಅರ್ಜಿಯನ್ನು ಸಲ್ಲಿಸಿದ್ದು
 ಅದರಲ್ಲಿ ಕಡಲೆ ಮಂಡಿಯವರು ಕರ್ನಾಟಕ ರಾಜ್ಯ ವಕ್ರ ಸಳು ಪ್ರತಿಯನ್ನು ಸಲ್ಲಿಸುತ್ತಾ ಆ
 ಅರ್ಜಿಯನ್ನು ಕೂಲಂಕಿತವಾಗಿ ಅವಲೋಕಿಸಿದಾಗ ಈ ಅರ್ಜಿ ವಕ್ರ ಕೂಲಂಕಿತ ವಿಧಿಸುತ್ತಾ ಕರ್ನಾಟಕ
 ರಾಜ್ಯ ವಕ್ರದಲ್ಲಿ ಸರ್ಕಾರದಿಂದ ಬಗ್ಗೆ ನಿರ್ದಿಷ್ಟಪಾಡ ಉಲ್ಲೇಖ ಇಲ್ಲದ್ದು ಕಂಡುಬಂದಿದ್ದು ಆ ಬಗ್ಗೆ
 ಸ್ಪಷ್ಟೀಕರಣ ಬೇಕೆಂದಿರುವುದರಿಂದ ನಂತರ ಕರ್ನಾಟಕ ರಾಜ್ಯ ವಕ್ರ ಮಂಡಳಿಗೆ ದಿನಾಂಕ 29-06-2022 ರಂದು ಈ
 ಕೆಳಕಂಡ ದಾಖಲೆಗಳನ್ನು ಸಲ್ಲಿಸಲು 7 ದಿನಗಳ ಕಾಲಾವಕಾಶ ನೀಡಿ ಹಿಂಬರಹ ನಿರೀಕ್ಷಿಸಲಾಯಿತು.

ಸಲ್ಲಿಸಲು ಮುಂಚಿತವಾದ ದಾಖಲೆಗಳು:-

- ಮಾನ್ಯ ಸರ್ಕಾರದ ನ್ಯಾಯಾಲಯದಲ್ಲಿ ದಾಖಲಾದ ಪ್ರಕರಣ ಸಂಖ್ಯೆ 479/1962 ಅಡಿಯಲ್ಲಿ
 ದೃಢೀಕೃತ ಪ್ರತಿ
- ಪ್ರತಿಬಂಧಕ ಸಿವಿಲ್ ನ್ಯಾಯಾಲಯದ ಆರ್.ಎ ಸಂಖ್ಯೆ 643/1956ರ ದೃಢೀಕೃತ ಪ್ರತಿ
- ಸತ್ತಿನ ಮೂಲಪತ್ರ/ಕ್ರಯಪತ್ರ ದೃಢೀಕೃತ ಪ್ರತಿ
- ಸತ್ತಿನ ಬಹು 1968 ರಿಂದ ತಾಲೂಕಿನಲ್ಲಿ ಅಧಿಕಾರವಹಿಸಿರುವಂತಹ ದೃಢೀಕೃತ ಪ್ರತಿ
- ಬೆಂಗಳೂರು ಡೆವಲಪ್‌ಮೆಂಟ್ ಅಥಾರಿಟಿಯಿಂದ ನೀಡಿದ ಅಧಿಕಾರವಹಿಸಿರುವಂತಹ ದೃಢೀಕೃತ ಪ್ರತಿ
- ಕರ್ನಾಟಕ ರಾಜ್ಯ ವಕ್ರ ಮಂಡಳಿಯಿಂದ ನೀಡಿದ ಅಧಿಕಾರವಹಿಸಿರುವಂತಹ ದೃಢೀಕೃತ ಪ್ರತಿ



ಕರ್ನಾಟಕ ಸರ್ಕಾರದ ಆಜ್ಞಾಪತ್ರ ಸಂಖ್ಯೆ: 27-01-196

ಇವುಗಳ ಮೇರೆಗೆ ಈ ಆಜ್ಞಾಪತ್ರವನ್ನು ಜಾರಿ ಮಾಡಲಾಗಿದೆ.

ಈ ಆಜ್ಞಾಪತ್ರದ ಅಡಿಯಲ್ಲಿ ಕಾರ್ಯನಿರ್ವಹಣಾ ವ್ಯವಸ್ಥೆ ಮತ್ತು ಮೂಲಕ ರವರು ಯಾವುದೇ ದಾಖಲೆಗಳನ್ನು ಸಲ್ಲಿಸಬೇಕಾಗಿಲ್ಲ. ದಿನಾಂಕ: 27-01-2022 ಮತ್ತು 5 ದಿನಗಳ ಅವಧಿಯಲ್ಲಿ ಈ ಆಜ್ಞಾಪತ್ರವನ್ನು ಜಾರಿ ಮಾಡಲಾಗಿದೆ.

2ನೇ ಹಂತದವು ಸೇರಿದಂತೆ ಇತರ ಅಧಿಕಾರಿಗಳು ಯಾವ ದಾಖಲೆಗಳನ್ನು ಸಲ್ಲಿಸಬೇಕಾಗಿಲ್ಲ. ದಿನಾಂಕ: 27-01-2022 ಮತ್ತು 5 ದಿನಗಳ ಅವಧಿಯಲ್ಲಿ ಈ ಆಜ್ಞಾಪತ್ರವನ್ನು ಜಾರಿ ಮಾಡಲಾಗಿದೆ. ದಿನಾಂಕ: 27-01-2022 ಮತ್ತು 5 ದಿನಗಳ ಅವಧಿಯಲ್ಲಿ ಈ ಆಜ್ಞಾಪತ್ರವನ್ನು ಜಾರಿ ಮಾಡಲಾಗಿದೆ.

ದಿನಾಂಕ: 27-01-2022 ಮತ್ತು ಇತರ ಅಧಿಕಾರಿಗಳು ಯಾವುದೇ ದಾಖಲೆಗಳನ್ನು ಸಲ್ಲಿಸಬೇಕಾಗಿಲ್ಲ. ದಿನಾಂಕ: 27-01-2022 ಮತ್ತು 5 ದಿನಗಳ ಅವಧಿಯಲ್ಲಿ ಈ ಆಜ್ಞಾಪತ್ರವನ್ನು ಜಾರಿ ಮಾಡಲಾಗಿದೆ. ದಿನಾಂಕ: 27-01-2022 ಮತ್ತು 5 ದಿನಗಳ ಅವಧಿಯಲ್ಲಿ ಈ ಆಜ್ಞಾಪತ್ರವನ್ನು ಜಾರಿ ಮಾಡಲಾಗಿದೆ. ದಿನಾಂಕ: 27-01-2022 ಮತ್ತು 5 ದಿನಗಳ ಅವಧಿಯಲ್ಲಿ ಈ ಆಜ್ಞಾಪತ್ರವನ್ನು ಜಾರಿ ಮಾಡಲಾಗಿದೆ. ದಿನಾಂಕ: 27-01-2022 ಮತ್ತು 5 ದಿನಗಳ ಅವಧಿಯಲ್ಲಿ ಈ ಆಜ್ಞಾಪತ್ರವನ್ನು ಜಾರಿ ಮಾಡಲಾಗಿದೆ.

ಕಾರ್ಯಗಳು

- ಈ ಪ್ರಕರಣದ ಅಡಿಯಲ್ಲಿ ಬೆಂಗಳೂರು ಜಿಲ್ಲಾ ಬೆಂಗಳೂರು ದಕ್ಷಿಣ ಕಾಲೋನಿಗಳಲ್ಲಿ ಗ್ರಾಮದ ನರ್ವೆ ಸಂಖ್ಯೆ: 40ರ ಭಾಗವು ಜಮೀನು ಎಂಬ ಬಗ್ಗೆ ಮತ್ತು ಅನರ್ವೆ ಸಂಖ್ಯೆ: 40ರ ಭಾಗವು ಜಮೀನು ಚಾಮರಾಜನಹಳ್ಳಿ ಬಿಡುಗಡೆಯಾಗುವ ನಗರ ವ್ಯಾಪ್ತಿಯಲ್ಲಿ ಸೇರಿದ ಮತ್ತು ಮೇಲೆ ಪ್ರಸ್ತಾಪಿಸಿರುವಲ್ಲಿ ತೋರಿಸಿದಂತೆ ಚಿಕ್ಕ-ಬಂದಿಯಲ್ಲಿ ಸೇರಿದ ಬಗ್ಗೆ ಯಾವುದೇ ವಿವಾದವಿಲ್ಲ.
- ಮೇಲ್ಕಂಡಂತೆ ವಿವರಿಸಿದ ಸಿವಿಲ್ ಪ್ರಾಜೆಕ್ಟ್ ಪ್ರಕರಣಗಳು ಕಾನೂನುಬಾಹಿರ ಪ್ರತಿಬಂಧಕಾಜ್ಞೆಯ ಬಗ್ಗೆ ಸಲ್ಲಿಸಿದ ಪ್ರಾರ್ಥನೆಯಾಗಿದ್ದು, ಮತ್ತು ಅವುಗಳಲ್ಲಿ ಕಾಲೋನಿ ಮಾಲೀಕತ್ವದ ಬಗ್ಗೆ ವಿವಾದಾಂಶ ವಿವರಿಸಿರುವುದಿಲ್ಲ. ನ್ಯಾಯಾಲಯಗಳ ಅಧಿಕಾರ ಅಂತಿಮವಾಗಿ ನರ್ವೆ: 40 ನ್ಯಾಯಾಲಯದ ಸಿವಿಲ್ ಅಪೀಲ್ ನಂ. 100/1962ರ ಆದೇಶದ ದಿನಾಂಕ: 27-01-1964ರಂತೆ ಪ್ರಕರಣವು ಮುಕ್ತ ಸರ್ಕಾರವಾಗಿದೆ ಮತ್ತು ನಗರ

(Signature)
Secretary
Department of Revenue
Government of Karnataka
Bengaluru

ಅಧಿಕಾರಿಗಳು ಸಾರ್ವಜನಿಕ ಸ್ವಾಮ್ಯಕ್ಕಾಗಿ (Congregational)

Rights) ಮೇಲೆ ಸ್ಥಾಪಿಸಲಾಗಿದೆ.

ಈ ಸಿವಿಲ್ ಪ್ರಾಜೆಕ್ಟ್ ಪ್ರಕರಣದಲ್ಲಿ ನ್ಯಾಯಾಲಯದಲ್ಲಿ ಸಲ್ಲಿಸಿದ ದಾಖಲೆಗಳಂತೆ ಈ ಪ್ರಾಜೆಕ್ಟ್ ಗುತ್ತಿಗೆದಾರರು ಈ ಪ್ರಾಜೆಕ್ಟ್ ಮೇಲೆ ದಾಖಲೆಗಳಂತೆ ಮುಸ್ಲಿಂ ಜನಾಂಗದ ಪರವಾಗಿ ಕೆಲವು ಸಂದರ್ಭಗಳಲ್ಲಿ ಕೆಲವು ಸ್ಥಳಗಳನ್ನು ಮಂಡಿಸಿದ್ದು ಮತ್ತು ಈ ಪ್ರಕರಣದಲ್ಲಿ ಈ ಆಸ್ತಿಯ ಮೇಲೆ ಮುಸ್ಲಿಂ ಜನಾಂಗದ ಮೂಲಕವಾದ ಹಕ್ಕು ಅಥವಾ ಸ್ವಾಧೀನ ಇದೆ ಎಂದು ವಾದವನ್ನು ಮಂಡಿಸಲಾಗಿದೆ. ಈ ಪ್ರಕರಣದಲ್ಲಿ ಸರ್ಕಾರದ ನ್ಯಾಯಾಲಯದ ತೀರ್ಪನ್ನು ಗಣನೆಗೆ ತೆಗೆದುಕೊಳ್ಳುವಾಗ ಕಲಂ - 36 ಮೈಸೂರು ಅಕ್ಟೋಬರ್ 1951ರ ಕೆಲವು ನ ವಿಧಿಯಂತೆ ಈ ಪ್ರಾಜೆಕ್ಟ್ ಮೇಲೆ ಮೂಲಕವಾದ ಸಮರ್ಪಕವಾಗಿ ನಾದರಪಡಿಸದಿದ್ದಲ್ಲಿ ಅದು ಸರ್ಕಾರದ ಸ್ವತ್ತು ಎಂದು ಪರಿಗಣಿಸಬಹುದಾಗಿದೆ.

ಸರ್ಕಾರದ ನ್ಯಾಯಾಲಯದ ಸಿವಿಲ್ ಅಪೀಲ್ ಸಂಖ್ಯೆ 479/1962 ರ ತೀರ್ಪು ದಿನಾಂಕ 27-01-1964 ರಂದು ಈ ಕೆಳಕಂಡಂತೆ ಉಪಯುಕ್ತವಾಗಿದೆ.

> Survey No. 40 in Chamrajpet Extension was admittedly part of a much bigger piece of land measuring 10 acres 5 guntas. It is now 2 acres 10 guntas. Admittedly also, there is a wall and a platform on it which is the Idgah and congregational prayers take place twice a year. The land is unenclosed and on all sides there is a well laid-out Basti which the Chamrajpet extension.

> The plaintiff relied upon three documents which are numbered A, B and C. Ex. C is the Extract of Phani Patti for the year 1871. It is stated therein land was 10 acres 5 guntas and in the remarks column "Khaji sahib Bangalore, had made burial ground in the 'Kharab' land, in this. In the entire remaining land, there is ragi crop.

Ex. B is the Phaisal-Patrika of the year 1877 the plot is there shown to be 10 acres 5 guntas and the entry is "Government, Khasi Sab Saheb (not clear)"


Ex. A is the Khethwar Patrika of the year 1901 Survey no. 40 is shown to be "Sircari" and not "Inam" of 10 an area 10 acres and 5 guntas and is described as follows Kahaji saheb's burial ground.

> The plaintiff relied upon three licenses L, L-1 & L-2 granted by the Revenue Officer, Bangalore Municipal Committee in the years 1938-39, 1939-40 and 1940-41 to one Sajeeda Bee to keep a stall of fuel, hay and charcoal on survey no. 40 which was described either as 'Idga land' or "in compound of idga land VII cross road". In addition to this, there was oral

Handwritten signature and stamp at the bottom of the page.

ಮೊದಲನೆಯದಾಗಿ ಈ ಕೆಳಗೆ ವ್ಯಕ್ತಿ ಅಸ್ತಿ ಎಂದು ಪರಿಗಣಿಸಲು ಕಲಂ 3(1) ವಕ್ರ ಅಧಿನಿಯಮ 1954 ರನ್ವಯ ಅದು ಚರ ಅಥವಾ ಸ್ಥಿರ ಅಸ್ತಿ ಇರಬೇಕಾಗಿದ್ದು ನಿಗದಿಪಡಿಸಿದಂತಹ ಮುಸ್ಲಿಂ ಕಾಯಿದೆ ಪ್ರಕಾರವಿಲ್ಲದಿದ್ದರೆ ದಾರ್ಘಾ ಮತ್ತು ದಕ್ಷಿಣ ಕಾರ್ಯಕ್ಕಾಗಿ ನಿರೀಕ್ಷಿಸಬಹುದಾದ ಅಸ್ತಿಗಳಾಗಿರುತ್ತವೆ. ಈ ರೀತಿ ಮುಸ್ಲಿಂ ಕಾಯಿದೆಯಡಿ ಪದ್ಧತಿಯಂತೆ ಧಾರ್ಮಿಕ ಅಥವಾ ಧಾರ್ಮಿಕ ಕಾರ್ಯಕ್ಕಾಗಿ ವಿನಿಯೋಗಿಸಲು ಬಿಡುಗಡೆಯಾದ ಎಂಬ ಬಗ್ಗೆ ಯಾವುದೇ ದಾಖಲೆಗಳನ್ನು ಅರ್ಜಿದಾರರು ಸಲ್ಲಿಸಿರುವುದಿಲ್ಲ. ನವೆಂಬರ್ 1954 ರ ವಕ್ರ ಕಾಯ್ದೆಯ ಕಲಂ 3(1) ಮತ್ತು ನವೆಂಬರ್ 1954 ರ ಕಲಂ 3(ಆರ್) ರಲ್ಲಿ ವಕ್ರ ಎಂಬ ಪದಕ್ಕೆ ಅರ್ಥೈಸಲಾಗಿದೆ. ಈ ನವೆಂಬರ್ 1954 ರ ಗುಟ್ಟುಗಳಲ್ಲಿ ಗ್ರಾಮಕ್ಕೆ ಸಂಬಂಧಪಟ್ಟಂತೆ ಮೇಲೆ ಉಲ್ಲೇಖಿಸಲಾದ ವ್ಯಾಯಾಮಗಳು ಪ್ರಕರಣಗಳಲ್ಲಿ ಮುಸ್ಲಿಂ ಜನಾಂಗದವರಿಗೆ ಈವರೆಗೆ ಸಾಂವತ್ಸಿಕ ಸಾಮೂಹಿಕ ಪ್ರಾರ್ಥನೆ ಹಕ್ಕು ಮಾತ್ರ ಸ್ವಾಧೀನವಾಗಿದ್ದು ಅದು ಯಾವ ಚರ ಅಥವಾ ಸ್ಥಿರ ಅಸ್ತಿಯ ಬಗ್ಗೆ ಅಲ್ಲ ಎಂಬುದು ಕಂಡುಬಂದಿರುತ್ತದೆ. ಅದಲ್ಲದೇ Section 3(25) of General Clauses Act, ನಂತೆ ಈ ರೀತಿಯ ಉಪಯೋಗದ ಹಕ್ಕಾಗಲೀ ಅಥವಾ ಯಾವುದೇ ಪ್ರಕಾರದ Disposition ಹಕ್ಕಾಗಲೀ ಚರ ಅಥವಾ ಸ್ಥಿರ ಅಸ್ತಿ ಎಂದು ಪರಿಗಣಿಸಲಾಗುವುದಿಲ್ಲ ಎಂದು ಅರ್ಥೈಸಲಾಗುತ್ತದೆ. ಆದ್ದರಿಂದ ಮುಸ್ಲಿಂ ಜನಾಂಗದವರಿಗೆ ನ್ಯಾಯಾಲಯದ ಆದೇಶದಂತೆ ಸಾಂವತ್ಸಿಕ ಉಪಯೋಗದ ಹಕ್ಕು ನವೆಂಬರ್ 1954 ರ ವಕ್ರ ಕಾಯ್ದೆಯ ಕಲಂ 3(1) ಮತ್ತು ನವೆಂಬರ್ 1954 ರ ಅಧಿನಿಯಮ 1954 ರ ಕಲಂ 3(ಆರ್) ರಲ್ಲಿ ವಕ್ರ ಎಂಬ ಪದಕ್ಕೆ ಅರ್ಥೈಸಿದಂತಹ ವಕ್ರ ಎಂದು ಹೇಗೆ ನ್ಯಾಯಾಲಯವು ಎಂಬುದು ಅರ್ಜಿದಾರರು ಸ್ಪಷ್ಟಪಡಿಸಿರುವುದಿಲ್ಲ.

ಅರ್ಜಿದಾರರು ಸಲ್ಲಿಸಿದ ಕರ್ನಾಟಕ ರಾಜ್ಯ ಪತ್ರ ದಿನಾಂಕ 07-06-1965 ರ ಕ್ರಮ ಸಂಖ್ಯೆ 137 ರ ವಕಲು ಪ್ರತಿಯನ್ನು ಕೂಲಂಕುಷವಾಗಿ ಪರಿಶೀಲಿಸಲಾಯಿತು. ಕ್ರಮ ಸಂಖ್ಯೆ 137 ರಲ್ಲಿ ಈವರೆಗೆ Idgah, Sunni, Chamrajpet ಎಂದು ಶೀರ್ಷಿಕೆ ಮಾತ್ರ ಇಟಾಲಿಕ್ ಅಕ್ಷರಗಳಲ್ಲಿ ಸಮೂಹವಾಗಿರುತ್ತದೆ. ಆದರೆ ಅದರ ಕೆಳಗೆ ಅಸ್ತಿಯ ಸರ್ವೆ ನಂಬರ್ ಆಗಲಿ ಅಥವಾ ಕಾರ್ಪೊರೇಷನ್ ನಂಬರ್ ಆಗಲಿ ಅಥವಾ ಚೆಕ್ಬುಕ್ನಿಂದಿರುವ ಸಮೂಹವಿರುವುದಿಲ್ಲ. ಆದ್ದರಿಂದ ಅದು ನವೆಂಬರ್ 1954 ರ ಗುಟ್ಟುಗಳಲ್ಲಿ ಗ್ರಾಮದ್ದು ಮತ್ತು ಚಾಮರಾಜಪೇಟೆ ಬಡಾವಣೆಯ ಮೇಲೆ ವಿನಿಯೋಗದಂತೆ ಚೆಕ್ಬುಕ್ನಿಂದಿರುವುದಿಲ್ಲ ವಿವರಿಸಿರುವ ಅಸ್ತಿಯ ಎಂಬ ಬಗ್ಗೆ ನಿರ್ದಿಷ್ಟ ಉಲ್ಲೇಖವಿಲ್ಲ. ಅದಾಗ್ಯೂ ಇದು ಅರ್ಜಿದಾರರು ನಕಲು ಪ್ರತಿಯನ್ನು ನೀಡಿ ಕ್ರಮ ಸಂಖ್ಯೆ 137 ರ ಮೇಲೆ ನವೆಂಬರ್ 1954 ರ ಗುಟ್ಟುಗಳಲ್ಲಿ ಎಂದು ಇಂಕ್ ವೆಸೆನಲ್ಲಿ ತಿದ್ದುಪಡಿ ಮಾಡಿ ಸಲ್ಲಿಸಿದ್ದು. ಆ ಕ್ರಮ ಸಂಖ್ಯೆ 137 ರ ಗೆಜೆಟ್ ಪುಟವು ಈ ಅಧಿನಿಯಮ ಸಂಬಂಧಪಟ್ಟಿರುತ್ತದೆ ಎಂದು ಬಿಂಬಿಸಿರುವುದು ಗಮನಕ್ಕೆ ತರಲು ಪ್ರಯತ್ನಿಸಿರುತ್ತಾರೆ. ಆದರೆ ಮೇಲ್ಕಂಡಂತೆ ಪ್ರಕಟಣೆಯಿಂದ ಸರ್ಕಾರಿ ರಾಜ್ಯ ಪತ್ರದಲ್ಲಿ ಮೇಲೆ ವಿವರಿಸಿದಂತೆ ಮಾತ್ರ ಸಮೂಹವಿದ್ದು ಅಸ್ತಿಯನ್ನು ನಿರ್ದಿಷ್ಟವಾಗಿ ಗುರುತಿಸುವುದಕ್ಕೆ ಬೇಕಾದಂತಹ ಸರ್ವೆ ನಂಬರ್ ಮುನಿಸಿಪಲ್ ಸೆಂಬರ್ ಅಥವಾ ಚೆಕ್ ಬುಕ್ನಿಂದಿರುವುದಿಲ್ಲ. ಕಲಂ 3(2) ವಕ್ರ ಅಧಿನಿಯಮ 1954 ರಂತೆ ಪ್ರಕಟಣೆಯಿರುವುದಕ್ಕಿಂತ ಮುಂಚೆಯೇ ಕಲಂ 4 ರಲ್ಲಿ ನಿಗದಿಪಡಿಸಿದಂತಹ ಪ್ರಾಥಮಿಕ ನಮೂನೆ ಮತ್ತು



 ಸರ್ಕಾರಿ ರಾಜ್ಯ ಪತ್ರ
 Government of Karnataka
 Bangalore

ವಿಜಯನಗರ ಅಧಿಕಾರವಹಿಸಿದಾಗ ಈ ಆಸ್ತಿಯ ಪರದಿ ಮತ್ತು ವಿಚಾರಣಾ ಪರದಿಯಲ್ಲಿ ಕರ್ನಾಟಕ ಸಲ್ಲಿಸಿದ್ದಲ್ಲಿ ಮತ್ತು ಕರ್ನಾಟಕ ರಾಜ್ಯ ಪತ್ರದ ಪ್ರಕಟಣೆಗೆ ಹೊಂದಿಕೆಯಾಗಿದ್ದಲ್ಲಿ ಆಸ್ತಿ ಪಡೆದವರು ಈ ಕರ್ನಾಟಕ ವಕ್ರ ಮಂಡಳಿಯ ಆಸ್ತಿಯ ವೆಚ್ಚದಲ್ಲಿ ಸೇರಿದೆ ಎಂದು ಭಾವಿಸಬಹುದಿತ್ತು. ಆದ್ದರಿಂದ ಕರ್ನಾಟಕ ರಾಜ್ಯ ಪತ್ರದ ಸಂ. 137 ರ ಆಸ್ತಿ ವಿವರಣೆ ಘಟನೆಯನ್ನು ಹಾಗೂ ಈ ಆಸ್ತಿ ಸಂಬಂಧಪಟ್ಟವರು ನಿರ್ದೇಶನು ಆಗುವುದಕ್ಕೆ ಆ ಅಂಶವನ್ನು ಗಮನದಲ್ಲಿಟ್ಟುಕೊಂಡು ಅರ್ಜಿದಾರರಿಗೆ 1 ಮತ್ತು 2 ನೇ ಹಿರಿಬರವನ್ನು ವಿವರಿಸಿದಾಗ ಮತ್ತು ಅಂತಿಮವಾಗಿ ಖುದ್ದು ಬಾಬಿಗಳನ್ನು ದಾಖಲೆಗಳನ್ನು ಸಲ್ಲಿಸಿ ಪಕ್ಕನ್ನು ಮಂಡಿಸಲು ಸೂಚಿಸಿದಾಗ ಸಹ ಪೂರ್ಣ ದಾಖಲೆಗಳನ್ನು ಸಲ್ಲಿಸಿರುವುದಿಲ್ಲ ಮತ್ತು ಅರ್ಜಿಯಲ್ಲಿ ಕೇಳಿದ ಹಾಗೆ ಖಾತಾ ಇಂಟಿಂಟಿಂಗ್ ಸಂಬಂಧಪಟ್ಟಂತೆ ಸಮರ್ಪಕ ವಾದವನ್ನು ಮಂಡಿಸಿರುವುದಿಲ್ಲ. ಅದಲ್ಲದೇ, ಮಾನ್ಯ ಸರ್ವೋಚ್ಚ ನ್ಯಾಯಾಲಯದ ಸಿವಿಲ್ ಅಪೀಲ್ ನಂ. 179/1962 ರ ತೀರ್ಮಾನದ ಸಂಖ್ಯೆ: 27-11-1964 ರಂತೆ ಮತ್ತು ಉಲ್ಲೇಖಿಸಿದ ಮೈಸೂರು ರೆವಿನ್ಯೂ ಕೋಡ್ ಮತ್ತು ತದನಂತರ ಜಾರಿ ಬಂದ ಕರ್ನಾಟಕ ಭೂ ಕಂದಾಯ ಕಾಯ್ದೆಗಳನ್ವಯ ಈ ಆಸ್ತಿಯ ಬಿಬಿಎಂಪಿ (ವಶೀತು) ವಲಯದ ವ್ಯಾಪ್ತಿಯಲ್ಲಿದ್ದರೂ ಸಹ ಕರ್ನಾಟಕ ಸರ್ಕಾರದ ಕಂದಾಯ ಇಲಾಖೆಗೆ ಸೇರಿದ ಆಸ್ತಿ ಎಂದು ಪರಿಗಣಿಸಲಾಗುತ್ತದೆ.

ಮೇಲ್ಕಂಡಂತೆ ವಿವರಿಸಿದ ಕಾರಣಗಳಿಂದ ಈ ಕೆಳಕಂಡಂತೆ ಆಸ್ತಿ ಮಾಡಲಾಗಿದೆ.

ಆದೇಶ

ಬಿಬಿಎಂಪಿ ಕಾಯ್ದೆ 2020ರ ಕಲಂ 149 ಕೆಂತ ವ್ಯಾಪ್ತವಾದ ಅಧಿಕಾರದನ್ವಯ, ಅರ್ಜಿದಾರರಾದ ಕರ್ನಾಟಕ ರಾಜ್ಯ ವಕ್ರ ಮಂಡಳಿಯ ಶವರು ದಿನಾಂಕ: 21-06-2022 ರಂದು ಸರ್ವೆ ನಂ. 40 ಅಳತೆ 2 ಎಕರೆ 5 ಗುಂಟೆ ನಷ್ಟನ್ನು ಕರ್ನಾಟಕ ರಾಜ್ಯ ವಕ್ರ ಮಂಡಳಿಯ ಜನರಿಗೆ ಖಾತೆಯನ್ನು ಇಂಟಿಂಟಿಂಗ್ ಮಾಡಲು ಸಲ್ಲಿಸಿದ ಅರ್ಜಿಯನ್ನು ವಜಾಗೊಳಿಸಲಾಗಿರುತ್ತದೆ.

ನದರಿ ಆಸ್ತಿ ಕರ್ನಾಟಕ ಸರ್ಕಾರದ ಕಂದಾಯ ಇಲಾಖೆಗೆ ಸೇರಿದೆ ಎಂದು ಪರಿಗಣಿಸಿರುವುದರಿಂದ ಅರ್ಜಿದಾರರು ಈ ಆಸ್ತಿಯ ಬಗ್ಗೆ ಪಕ್ಕನ್ನು ಸ್ವಾಮೀನುಬೇಕಾದಲ್ಲಿ ಕರ್ನಾಟಕ ಸರ್ಕಾರ ಕಂದಾಯ ಇಲಾಖೆಯೊಂದಿಗೆ ವ್ಯವಹರಿಸುವ ಬಗ್ಗೆ ಈ ಆದೇಶ ಯಾವ ರೀತಿಯಿಂದಲೂ ಛಾಡುವಾಗಲಿಲ್ಲವೆಂದು ನಿರೂಪಿಸಿ, ಬಿಬಿಎಂಪಿ ದಾಖಲೆಗಳಲ್ಲಿ ನದರಿ ಆಸ್ತಿಯನ್ನು "ಕರ್ನಾಟಕ ರಾಜ್ಯ ಸರ್ಕಾರದ ಕಂದಾಯ ಇಲಾಖೆ" ಎಂದು ನಮೂದಿಸಲು ಸೂಚಿಸಲಾಗಿದೆ.

ಆಸ್ತಿ ಅಧಿಕಾರಿ (ವಶೀತು)
 Joint Commissioner
 ಕರ್ನಾಟಕ ಸರ್ಕಾರದ ಕಂದಾಯ ಇಲಾಖೆ
 ಬಹುತಃ ಬಂಗಲೂರು ಮಹಾನಗರ ಪಾಲಿಕೆ


evidence of several witnesses among them there was Janab Syed Far Peeran, a well known Deputy Commissioner on whom His Highness has conferred a title of Aman-ul-Vizarath. He stated on oath that the Idgah was used twice every year and that he had himself conducted prayers there. There were other witnesses who deposed same effect.

In this court, the appeal was argued very fairly by both sides. On behalf of the appellants, certain legal pleas were raised and attempt was made to establish that the finding of the first appellate court proceeded on no evidence or on the fact of convincing evidence. The legal plea was all graveyards vest in the corporation and reliance was placed upon section 51(2) of the Mysore City Municipalities Act, 1933 read with section 51(1) (a) and section 36 of the Mysore Revenue Code. The provisions of the two Acts, in our opinion, do not lead to any such inference. Under sec 36 of the Land Revenue Code, all lands which are not property of individuals or of aggregates of individuals legally capable of holding property, are declared to be, with all rights in or over the land or appertaining to them, the property of the Government. If this land had no owner, then it would have vested in the Government; but to say that it vests in the Government because it is open land is to beg the entire question.

> Of Course: The burden is on the plaintiff to prove ownership and possession of behalf of the Muslim community. But if he does, then Section 36 can have no application.

> The next question is who had possession of this land? This is concluded by a finding of fact. In this connection, the corporation provide that there is a public tap and a municipal tank. These are in the extreme north-western and south-western corners of the plot. They do not by themselves determine the possession over the remaining area. The evidence on behalf of the corporation shows that there are two foot path which are used as short-cuts by the public. If the public used the land in this way, the public might create an easement or right of way, but that would not confer ownership on the corporation. In the same way, the evidence that the children of all communities play in the open land does not show that there is ownership of the corporation.

> Idgah maidan and a burial ground are used only at intervals and if children go and play upon the land, the title thereto is not created on behalf of the corporation. The children do not have to be turned away to preserve one's possession. In any case, the corporation cannot advantage of playing of the children. There is some evidence that a weekly muster roll call of the


Sd/-
M. S. Srinivasan
M. S. Srinivasan
Bengaluru Mahanagara

The first part of the document discusses the importance of maintaining accurate records and the role of the various departments involved in the process. It highlights the need for clear communication and coordination between different units to ensure that all necessary information is captured and processed correctly.

The second part of the document provides a detailed overview of the current status of the project, including the progress made to date and the challenges that remain. It notes that while significant work has been completed, there are still several key areas that require attention and resources.

The third part of the document outlines the proposed plan of action for the next phase of the project. This includes specific tasks to be completed, the timeline for these tasks, and the resources that will be required. It also identifies the key personnel responsible for each area and the reporting structure that will be used to monitor progress.

The fourth part of the document discusses the budget for the project and the expected costs for each phase. It provides a breakdown of the major cost categories and offers suggestions for ways to optimize the budget and ensure that the project is completed within the allocated funds.

The fifth part of the document concludes with a summary of the key findings and recommendations. It reiterates the importance of maintaining accurate records and the need for clear communication and coordination. It also provides a final overview of the project plan and budget, and offers a few final thoughts on the overall success of the project.

[Handwritten signature and date]
 10/15/12