


ಕರ್ನಾಟಕ ವಿಧಾನ ಪರಿಷತ್ತು

- 1 ಚುಕ್ಕೆ ಗುರುತಿಲ್ಲದ ಪ್ರಶ್ನೆ ಸಂಖ್ಯೆ : 2144
 2 ಸದಸ್ಯರ ಹೆಸರು : ಡಾ|| ಕೆ. ಗೋವಿಂದರಾಜ್ (ವಿಧಾನಸಭಾ ಕ್ಷೇತ್ರದಿಂದ ಚುನಾಯಿತರಾದವರು)
 3 ಉತ್ತರಿಸುವ ದಿನಾಂಕ : 26-03-2026
 4 ಉತ್ತರಿಸುವವರು : ಉಪ ಮುಖ್ಯಮಂತ್ರಿಗಳು

ಕ್ರ. ಸಂ.	ಪ್ರಶ್ನೆ	ಉತ್ತರ
ಅ)	ಬೆಂಗಳೂರು ನಗರ ವ್ಯಾಪ್ತಿಯಲ್ಲಿ ಇರುವ ಕೆರೆಗಳ ಸಂಖ್ಯೆ ಎಷ್ಟು; ಕೆರೆಗಳ ಹೆಸರು, ವಿಸ್ತೀರ್ಣ ಮತ್ತು ಅವುಗಳ ನೀರು ಸಂಗ್ರಹ ಸಾಮರ್ಥ್ಯ ಇವುಗಳ ಮಾಹಿತಿ ಒದಗಿಸುವುದು;	ಗ್ರೇಟರ್ ಬೆಂಗಳೂರು ಪ್ರಾಧಿಕಾರದ ಸುಪರ್ಧಿಯಲ್ಲಿ ಒಟ್ಟು 182 ಜೀವಂತ ಕೆರೆಗಳಿದ್ದು, ಪಾಲಿಕೆವಾರು ಮಾಹಿತಿಯನ್ನು <u>ಅನುಬಂಧ-1</u> ರಲ್ಲಿ ಒದಗಿಸಿದೆ.
ಆ)	ಕಳೆದ ಮೂರು ವರ್ಷಗಳ ಅವಧಿಯಲ್ಲಿ ಬೆಂಗಳೂರು ನಗರದ ವಿವಿಧ ಕೆರೆಗಳ ಹೂಳು ತೆಗೆಯುವಿಕೆ ಸೇರಿದಂತೆ ಕೆರೆಗಳ ಅಭಿವೃದ್ಧಿಗಾಗಿ ವಿನಿಯೋಗಿಸಲಾದ ಅನುದಾನ ಮೊತ್ತ ಎಷ್ಟು; (ಕೆರೆಗಳವಾರು, ವರ್ಷವಾರು ಪ್ರತ್ಯೇಕವಾಗಿ ಪೂರ್ಣ ವಿವರ ಒದಗಿಸುವುದು)	ವಿವರವನ್ನು <u>ಅನುಬಂಧ-2</u> ರಲ್ಲಿ ಒದಗಿಸಿದೆ.
ಇ)	ಮತ್ತೆ ಮತ್ತೆ ಕಲುಷಿತ ನೀರು ಕೆರೆಗಳನ್ನು ಸೇರುತ್ತಿರುವುದರಿಂದ ಪುನಶ್ಚೇತನಕ್ಕಾಗಿ ವಿನಿಯೋಗಿಸಲಾದ ಹಣ, ಶ್ರಮ, ಇವುಗಳನ್ನು ವ್ಯರ್ಥಗೊಳಿಸುತ್ತಿರುವುದನ್ನು ಸರ್ಕಾರವು ಗಂಭೀರವಾಗಿ ಪರಿಗಣಿಸಿದೆಯೇ; ಹಾಗಿದ್ದಲ್ಲಿ, ಈ ನಿಟ್ಟಿನಲ್ಲಿ ಕಂಡುಕೊಂಡ ಕಾರಣಗಳು ಪರಿಹಾರೋಪಾಯ ಕ್ರಮಗಳ ಕುರಿತು ವಿವರ ಒದಗಿಸುವುದು;	ಕೆರೆಗಳನ್ನು ಅಭಿವೃದ್ಧಿಪಡಿಸುವಾಗ ಕಾಲುವೆಗಳಲ್ಲಿ ಹರಿಯುವ ಕೊಳಚೆ ನೀರು ಕೆರೆಗಳಿಗೆ ಸೇರದಂತೆ ಕೊಳಚೆ ನೀರು ತಿರುಗಾಲುವೆಯನ್ನು ಪ್ರಮಾಣಾನುಸಾರ ವಿನ್ಯಾಸಗೊಳಿಸಿ ನಿರ್ಮಿಸಲಾಗುತ್ತದೆ. ಮಳೆಗಾಲದಲ್ಲಿ ಮಳೆ ನೀರು ಕೆರೆಗೆ ಹರಿಸಲು ಒಳಹರಿವನ್ನು ನಿರ್ಮಿಸಲಾಗಿರುತ್ತದೆ.
ಈ)	ಕೆರೆಗಳ ಪುನಶ್ಚೇತನಕ್ಕಾಗಿ ಒದಗಿಸಲಾಗಿದ್ದ ಅನುದಾನ ಬಳಕೆಯಾಗಿದ್ದರೂ ಸಹ ನಿರೀಕ್ಷಿತ ಪ್ರಗತಿ ಕಾಣದಿರುವ ಕುರಿತು NGT (National Green Tribunal) ಗಮನಿಸಿರುವ ಅಂಶಗಳು ಏನು; ಇದಕ್ಕೆ ಕಾರಣವಾದ ಅಂಶಗಳು ಕುರಿತಾದ ವರದಿ ಮತ್ತು ಪರಿಹಾರದ ನಿಟ್ಟಿನಲ್ಲಿ ಸರ್ಕಾರವು ಗಂಭೀರವಾಗಿ ಆಲೋಚಿಸಿದೆಯೇ; ಹಾಗಿದ್ದಲ್ಲಿ ಈ ಕುರಿತು ಸಂಪೂರ್ಣ ವಿವರ ಒದಗಿಸುವುದು?	ಈ ವಿಷಯವಾಗಿ ರಾಷ್ಟ್ರೀಯ ಹಸಿರು ನ್ಯಾಯಾಧೀಕರಣವು ರಾಜ್ಯ ಸರ್ಕಾರಕ್ಕೆ ಯಾವುದೇ ನಿರ್ದೇಶನಗಳನ್ನು ನೀಡಿರುವುದಿಲ್ಲ.

ನಅಇ 293 ಎಂಎನ್‌ವೈ 2026 (ಇ)


 (ಡಿ.ಕೆ. ಶಿವಕುಮಾರ್)
 ಉಪ ಮುಖ್ಯಮಂತ್ರಿ

Annexure - 1

BENGALURU EAST CITY CORPORATION ANNEXURE-1 STORAGE CAPACITY OF LAKES UNDER BECC CUSTODY

Sl No	Name of the Lake	Village Name and Sy.No	Area of lake		Water body		Lake Avg depth (m)	Tank Capacity	
			Acres	Gunta	Acres	Gunta			Sqm
1	Chikkabasavanapura Lake	Basavanapura-11	14	7.00	9.00	5.00	36987.75	2.00	73.98
2	Nageshwara Narayanahalli Lake	Nageshwara Narayanahalli-10	11	8.00	5.00	31.00	23170.27	2.00	16.71
3	Benniganahalli Lake - K.R. Puram (BECC)	Benniganahalli-47, Benniganahalli-55, B. Narayanapura-109	45	39.00	20.00	27.00	83667.59	2.00	167.34
4	Narayana Puram Lake	B. Narayanapura-109	14	6.00	4.00	18.00	18008.26	2.30	47.22
5	Gangshetty Lake	K R Puram-58, Devasandra-46	21	28.00	11.00	36.00	48156.92	2.0	96.31
6	Horamavu Agra Lake	Horamavu-77	51	34.00	35.00	36.00	145280.12	2.73	396.61
7	Devasandra kere	Devasandra-31	16	8.00	11.00	5.00	45020.65	2.65	119.30
8	Challakere Lake	Challakere -85	38	5.00	9.00	32.00	39658.64	2.50	99.15
9	Kowdenhalli lake	Kowdenhalli lake-27, K.R.Puram-97	61	19.00	14.00	25.00	59184.45	2.40	142.04
10	Kalkere Lake	Kalkere-45, Kyalasanahalli-36, Beelisivale-101, Horamavu Agra-36	181	12.00	149.00	30.00	606008.30	1.80	1090.31
11	Vitanapura kere -1	Kowdenhalli-85	10	30.00	4.00	12.00	17401.24	1.60	27.84
12	Mahadevapura Lake -1	Mahadevapura-7	26	23.00	19.00	33.20	80248.04	2.00	160.50
13	Sigehalli Lake	Sigehalli-32	31	13.00	21.00	10.00	85994.50	1.90	163.39
14	Mahadevapura Lake-2	Mahadevapura-187	13	11.00	2.00	4.00	8498.28	2.00	17.00
15	Vibhuthipura kere	Vibhuthipura-175	45.00	18.00	30.00	20.00	123427.40	1.80	222.17
16	Bhatarahalli Lake	Bhatarahalli - 2	18.00	10.00	10.00	7.00	41176.19	1.90	78.23
17	Horamavu Lake (Jayanti)	Horamavu-83	37.00	14.00	16.00	40.00	68795.60	3.20	220.15
18	Vengaiahna kere -K.R.Puram Tank	Sonnathammanahalli-46, K.R.Puram-9	63.00	8.00	39.00	24.00	160253.28	1.50	240.38
19	Bhoganahalli Lake	Bhoganahalli - 21	12	24	7	20	30351	2.10	63.74
20	Chikkabellandur Lake	Chikkabellandur-9, Muliur-78	72	20	28	36	116953	3.80	444.42
21	Chinnappanahalli lake	Chinnappanahalli-15	11	33	6	12	25495	2.20	56.09
22	Devarabeesanahalli Lake	Devarabeesanahalli - 18	13	31	11	16	46134	1.75	80.73
23	Doddakanenahalli kere	Doddakannalli-109	18	14	16	21	66873	2.20	147.12
24	Doddanekundi lake	Kaggadasapura-25, Vibhuthipura-13, Doddanekundi lake-200	114	17	67	26	395170	1.80	711.31
25	Garudachar Palya (Goshata) Lake	Mahadevapura-96	5	14	5	0	20234	2.50	50.59
26	Garudachar Palya Lake	Mahadevapura-96	5	30	2	33	11432	2.58	29.50
27	Gunjur mouji kere	Gunjur-101 (P)	64	19	55	33	225913	1.00	225.91
28	Gunjur Palya kere	Gunjur-83	36	37	32	21	131622	1.30	131.11
29	Guniuru Karmelaram lake	Gunjur-83	9	17	12	6	29542	1.65	48.71
30	Hoodi Giddanakere Lake	Hoodi-139	28	31	22	6	89637	1.40	128.37
31	Hoodi kere	Hoodi-79	15	10	7	35	31869	2.12	67.76
32	Jimkenahalli Lake/ Varanasi Lake	V.	8	24	5	14	21650	1.80	45.72
33	Kundalahalli Lake	Ku.	30	20	21	28	87816	2.80	219.55
34	Munnakofalu kere	Mun.	25	15	28	34	47955	1.80	143.88

ಅನುಬಂಧ-1
ಬೆಂಗಳೂರು ಪಶ್ಚಿಮ ನಗರ ಪಾಲಿಕೆ (ವಲಯ - 1 & 2)

- | | | |
|---|---|--------------------|
| 1 | ಜ. ಕೆ. ಗುರುತಿನ / ಚುಕ್ಕೆ, ಗುರುತಿಲ್ಲದ ಪುಷ್ಪ ಸಂಖ್ಯೆ: | 1924(2144) |
| 2 | ವಿಧಾನಸಭೆ / ವಿಧಾನ ಪರಿಷತ್ತಿನ ಸದಸ್ಯರ ಹೆಸರು: | ಡಾ ಕೆ.ಗೋವಿಂದರಾಜ್ |
| 3 | ಉತ್ತರಿಸುವ ದಿನಾಂಕ | 26/03/2026. |

ಕ್ರಮ ಸಂಖ್ಯೆ	ಕೆರೆಗಳ ಹೆಸರು	ಕರೆಯ ವಿಸ್ತೀರ್ಣ (ಎಕರೆ - ಗುಂಟೆ)	ಕರೆಯ ನೀರು ಸಂಗ್ರಹ ಸಾಮರ್ಥ್ಯ (ML)
ಬೆಂಗಳೂರು ಪಶ್ಚಿಮ ನಗರ ಪಾಲಿಕೆ (ವಲಯ - 1 & 2)			
1	ದಿಪಾಂಬರಿ ಕೆರೆ	7 ಎಕರೆ 22 ಗುಂಟೆ	14.60
2	ಕೆಂಪಾಬಾದಿ ಕೆರೆ	47 ಎಕರೆ 7 ಗುಂಟೆ	103.23
3	ಯದಿಯೂರು ಕೆರೆ	18 ಎಕರೆ 2 ಗುಂಟೆ	66.88
4	ಸ್ವಾಂತಿ ಕೆರೆ	46 ಎಕರೆ 19 ಗುಂಟೆ	602.16
5	ನಾಯಂದನಹಳ್ಳಿ ಕೆರೆ	15 ಎಕರೆ 8 ಗುಂಟೆ	72.26
6	ಧೀಮನ ಕಟ್ಟಕೆರೆ	1 ಎಕರೆ 23 ಗುಂಟೆ	8.46
7	ವಿಕ್ರವೀರಂ ಕೆರೆ	4 ಎಕರೆ 34 ಗುಂಟೆ	21.50
8	ನಾಗರಭಾವಿ ಕೆರೆ	4 ಎಕರೆ 7 ಗುಂಟೆ	32.29
9	ಹುಗುವಡೇರಹಳ್ಳಿ ಕೆರೆ	15 ಎಕರೆ 26 ಗುಂಟೆ	63.19
10	ಮಲ್ಲಪ್ಪಹಳ್ಳಿ ಕೆರೆ	72 ಎಕರೆ 15 ಗುಂಟೆ	456.06
11	ವಲ್ಲಭಾರ ಕೆಂಪನಹಳ್ಳಿ ಕೆರೆ	4 ಎಕರೆ 3 ಗುಂಟೆ	10.12
12	ಶ್ರೀಗಂಧದ ಅವಲು ಕೆರೆ	6 ಎಕರೆ 33 ಗುಂಟೆ	42.12
13	ಹೊಸಕೆರೆಹಳ್ಳಿ ಕೆರೆ	59 ಎಕರೆ 26 ಗುಂಟೆ	146.14
14	ಹೆರೋಹಳ್ಳಿ ಕೆರೆ	34 ಎಕರೆ 33 ಗುಂಟೆ	44.20
15	ರಿಂಗದೀರನಹಳ್ಳಿ (ಅಂದ್ರಹಳ್ಳಿ) ಕೆರೆ	10 ಎಕರೆ	29.59
16	ಅಂದ್ರಹಳ್ಳಿ ಕೆರೆ	16 ಎಕರೆ 6 ಗುಂಟೆ	50.65
17	ಉಳ್ಳಾಲ ಕೆರೆ	26 ಎಕರೆ 20 ಗುಂಟೆ	129.64
18	ಹೆಚ್. ಗೋಪ್ಪಹಳ್ಳಿ ಕೆರೆ	19 ಎಕರೆ 26 ಗುಂಟೆ	62.36
19	ಕೋನಸಂದ್ರ ಕೆರೆ	37 ಎಕರೆ 14 ಗುಂಟೆ	91.09
20	ಚಿಕ್ಕಗೌಡನವಾಳ್ಕೆರೆ ಕೆರೆ	18 ಗುಂಟೆ	0.00
21	ಚಿಕ್ಕಬಿಸಿ ಕೆರೆ	7 ಎಕರೆ 6 ಗುಂಟೆ	45.25
22	ವರಹಾನಂದ ಕೆರೆ	17 ಎಕರೆ 2 ಗುಂಟೆ	43.16
23	ಗಾಂಧಿನಗರ ಹೊಸಕೆರೆ	43 ಎಕರೆ 30 ಗುಂಟೆ	284.44
24	ಮಂಗಮನಹಳ್ಳಿ ಕೆರೆ	6 ಎಕರೆ 22 ಗುಂಟೆ	22.34
25	ದುಬಾನಿವಾಳ್ಕೆರೆ ಕೆರೆ	23 ಎಕರೆ 35 ಗುಂಟೆ	120.19
26	ಮೈಲಸಂದ್ರ ಕೆರೆ	12 ಎಕರೆ 26 ಗುಂಟೆ	32.96
27	ಬೂಕುಗೌಡನ ಕೆರೆ	16 ಎಕರೆ 26 ಗುಂಟೆ	36.97
28	ಕೆಂಗೇರಿ ಕೆರೆ	32 ಎಕರೆ 16 ಗುಂಟೆ	187.16
29	ಕೆಂಪನಹಳ್ಳಿ ಕೆರೆ	17 ಎಕರೆ 26 ಗುಂಟೆ	38.47
30	ಕೊಡಿಗೆಹಳ್ಳಿ ಕೆರೆ	34 ಎಕರೆ 33 ಗುಂಟೆ	103.11
31	ಧೀಮನಹಳ್ಳಿ ಕೆರೆ	39 ಎಕರೆ 24 ಗುಂಟೆ	98.72
32	ಕನ್ನಹಳ್ಳಿ ಕೆರೆ	68 ಎಕರೆ 0.90 ಗುಂಟೆ	250.91
33	ದೊಡ್ಡದೇರಹಳ್ಳಿ ಕೆರೆ	40 ಎಕರೆ 6 ಗುಂಟೆ	187.49

34	ನಿರವಧುನಹಳ್ಳಿ (ಕರಿಹೋಬನಹಳ್ಳಿ) ಕೆರೆ	53 ಎಕರೆ 24 ಗುಂಟೆ	174.91
35	ಕಿವಿಪುರ ಕೆರೆ	6 ಎಕರೆ 26 ಗುಂಟೆ	20.69
36	ನಲಗದೇರನಹಳ್ಳಿ ಕೆರೆ	19 ಎಕರೆ 22 ಗುಂಟೆ	95.08
37	ಬಾಸರಹಳ್ಳಿ (ಚಿಕ್ಕನಂದ) ಕೆರೆ	27 ಎಕರೆ 33 ಗುಂಟೆ	119.61
38	ಬಾಳುಕೆರೆ	6 ಎಕರೆ 26 ಗುಂಟೆ	4.00
ಒಟ್ಟು			3911.98

[Handwritten signature]
 ಸಹಾಯಕ ಕಾರ್ಯದರ್ಶಿ ಅಧೀನತರಬ
 ಜಿಲ್ಲಾಧಿಕಾರಿ ಕಛೇರಿ
 ಬೆಂಗಳೂರು ಪಶ್ಚಿಮ ನಗರ ಜಿಲ್ಲೆ

[Handwritten signature]
 ಸಹಾಯಕ ಕಾರ್ಯದರ್ಶಿ ಅಧೀನತರಬ
 ಜಿಲ್ಲಾಧಿಕಾರಿ ಕಛೇರಿ
 ಬೆಂಗಳೂರು ಪಶ್ಚಿಮ ನಗರ ಜಿಲ್ಲೆ

[Handwritten signature]
 ಕಾರ್ಯದರ್ಶಿ ಅಧೀನತರಬ
 ಜಿಲ್ಲಾಧಿಕಾರಿ ಕಛೇರಿ
 ಬೆಂಗಳೂರು ಪಶ್ಚಿಮ ನಗರ ಜಿಲ್ಲೆ

Annexure -1

Details of Lakes in Bengaluru North City Corporation

Sl. No.	Name of Lake	Area of Lake		Tank Capacity
		Acre	Gunta	ML
1	Kacharakannahalli lake	16	9.1	40.47
2	J.P Park lake	103	22.0	93.19
3	Abbigere Lake	47	13.0	143.00
4	Lakshmpura Lake	10	4.0	59.91
5	Kamgondanahalli Kere	23	10.0	134.94
6	Mattasandra Gudde lake	17	11.0	24.40
7	Bagalgunte Lake	10	14.0	63.33
8	Thirumenahalli Lake	7	10.0	88.14
9	Agrahara Lake	15	34.0	73.81
10	Kogilu lake	73	28.0	298.65
11	Yelahanka kere	293	4.0	2449.46
12	Veerasagara lake	21	14.0	97.06
13	Affur Lake	90	4.0	348.55
14	Narasipura-20 Lake	15	30.0	57.87
15	Narasipura-26 Lake	9	7.0	20.07
16	Chokkanahalli lake	8	2.0	24.79
17	Jakkur lake	164	7.0	1099.68
18	Ramagondanahalli Lake	36	26.0	137.67
19	Alasandra lake	48	37.0	267.70
20	Avalahalli lake	13	11.0	41.16
21	Dodda bammassandra lake	124	19.0	704.08
22	Palanahalli lake	25	28.0	80.45
23	Rachenahalli lake	168	5.0	849.79
24	Harohalli Lake	74	32.0	331.51
25	Singapura Lake	66	18.0	234.73
26	Chikka Bettahalli lake	1	32.0	1.56
27	Srinivasapura Kere	3	14.0	1.37
28	Vaderahalli lake	9	34.0	78.91
29	Venkateshpura Lake	8	15.0	29.74
30	Shivanahalli Lake	19	7.0	0.00
31	Amruthahalli lake	24	36.0	137.63
32	Hebbal lake	192	19.0	1208.80
33	Nagavara lake	89	28.0	693.01
34	Medi agrahara lake	13	15.0	40.85
35	Bellahalli lake	18	32.0	100.60
36	Kattigenahalli lake	20	10.0	114.00


 Executive Engineer (Lakes Division)
 Bengaluru North City Corporation

Annexure -1

Details of Lakes in Bengaluru South City Corporation

Sl. No.	Name of Lake	Area of Lake		Tank Capacity
		Acre	Gunta	ML
1	Ambalipura Kelagina kere	4	9	33.64
2	Sompura Lake	18	20	68.42
3	Subedarankere	6	5	24.38
4	Panappina Agrahara	17	12	126.28
5	Chowdeshwari layout Lake	11	18	61.95
6	Kadlu Doddakere/Anekal taluk	44	22	267.27
7	Lingaduranahalli 13	5	22	21.52
8	Jagi lake	2	27	3.68
9	Bayyannapalya Kunte	2	31	5.92
10	Basappa Lake-2	11	15	48.64
11	Kannappa Agrahara lake	5	17	26.89
12	Gubbale Lake	8	10	31.4
13	Kembathahalli lake	6	16	27.84
14	Yelenahalli Lake	4	39	19.47
15	Kannanahalli Lake (Meenakshi Lake)	18	37	140.83
16	Gottigere	37	13	211.39
17	Dandkere	28	23	186.21
18	Basavapura Lake	7	11.5	24.32
19	Subbarayana lake	5	10	13.42
20	Kodiga Singasandra Lake	10	23	68.06
21	Mangaramanapalya Lake	7	29	30.81
22	Mesturipalya lake	11	21	60.54
23	Ambalipura melina kere	10	6	64.84
24	Kannanahalli lake	55	8	359.36
25	Kalgondamahalli Lake	48	23	378.12
26	Hindara kere	28	22	195.23
27	Talagapura Lake	19	16	101.2
28	Nyanaganahalli Lake	6	7	22
29	Chidambaramahalli Lake	6	10	18.32
30	Komankunte Lake	9	18	44.32
31	Basappa Lake-1	11	12	29.15
32	Doddaballesandra Lake	21	16	72.92
33	Anjanapura Lake / Alahalli	21	25	97.18
34	Kothanuru lake	18	9	103.38
35	Chidra Begur Lake	42	16	0
36	Arekere lake	37	21	145.72
37	Singasandra	10	14	36.43
38	Sarikki Lake	82	24	371.59
39	Garveybhavipalya Lake	18	30	0
40	Venkotigao kere/ Agara Lake	142	29	736.58
41	Gowdara Palya Lake	9	23	30.37
42	Jannasandra lake	24	33	0
43	Kadlu Chikkakere / Anekal taluk	13	5	62.35
44	Kalena Agrahara Lake	7	30	40.52
45	Subramanyapura lake	19	31	87.52
46	Devanakere	7	15	21.87
47	Kalyankunte (Near Saibaba Temple)	1	33	0
48	Annappanakere / Yelchenahalli Lake	6	32	24.35

BS

Sl. No.	Name of Lake	Area of Lake		Tank Capacity ML
		Acres	Centas	
49	Chenchaghatta kere	23	9	56.16
50	Bogur Lake	137	24	845
51	Uttarahalli Lake	15	16	65.63
	Haralakunte Lake (Somasundrapalya kere)	16	29	72.9
52				
53	Pattasahalli Lake	13	25	68.86
54	Bibbar Lake	18	6	46.8
55	Hullimavu Lake	140	17	438.66
56	Medirwala Lake	275	13	1012.51
57	Gatigerepalya (Sompura) lake	0	37	0
58	Swarnakunte gudda kere	9	5	28.15
59	Vasanthapura kere	7	10	19.46


 Executive Engineer (Water)
 Bangalore South City Corporation

ಅನುಬಂಧ-1

ಬೆಂಗಳೂರು ಕೆರೆಂಜು ನಗರ ಪಾಲಿಕೆ (ವಲಯ -1 ಮತ್ತು ವಲಯ-2)

- 1 ಚುಕ್ಕೆ, ಗುರುತಿನ / ಚುಕ್ಕೆ, ಗುರುತಿಯಿಲ್ಲದ ಪುಶ್ಕೆ ಸಂಖ್ಯೆ:
- 2 ವಿಧಾನಸಭೆ / ವಿಧಾನ ಪರಿಷತ್ತಿನ ಸದಸ್ಯರ ಹೆಸರು:
- 3 ಉತ್ತರಿಸುವ ದಿನಾಂಕ:

1924(2144)
 ಡಾ|| ಕೆ.ಗೋವಿಂದರಾಜ್
 26/03/2026.

ಕ್ರಮ ಸಂಖ್ಯೆ	ಕೆರೆಗಳ ಹೆಸರು	ಕೆರೆಯ ವಿಸ್ತೀರ್ಣ (ಎಕರೆ - ಗುಂಟೆ)	ಕೆರೆಯ ನೀರು ಸಂಗ್ರಹ ಸಾಮರ್ಥ್ಯ (ML)
ಬೆಂಗಳೂರು ಕೆರೆಂಜು ನಗರ ಪಾಲಿಕೆ (ವಲಯ-1 ವಲಯ-2)			
1	ಹೊಸಕೂರು ಕೆರೆ	106 ಎಕರೆ 0	925.88
2	ಕೆಂಗದಾಸಪುರ ಕೆರೆ	47 ಎಕರೆ 0	264.61
3	ಕೆಳಗಿನ ಬೈರಸಂಜ್ಜೆ ಕೆರೆ	12 ಎಕರೆ 21 ಗುಂಟೆ	48.07
4	ಬೈರಸಂಜ್ಜೆ ಕೆರೆ ಚಿಕ್ಕಪೇಟೆ	15 ಎಕರೆ 11 ಗುಂಟೆ	51.03
ಒಟ್ಟು			



ಮುಖ್ಯ ಅಧಿಕಾರಿಯವರು (ವಲಯ -1 & 2)
 ಬೆಂಗಳೂರು ಕೆರೆಂಜು ನಗರ ಪಾಲಿಕೆ

ಅನುಬಂಧ - 2

BENGALURU EAST CITY CORPORATION
ANNEXURE-2

Desilting works details

Sl.No	Name of Work	Estimate cost/(Rs. In Lakhs)	Spent (Rs. In Lakhs)		
			2023-24	2024-25	2025-26
1	Comprehensive developmental works at Hoodi Giddanakere lake	400.00	0.00	150.00	169.00
2	Developmental works in Doddanekundi lake	500.00	858.32	313.68	135.28
3	Development of Doddanekkundi lake in ward no 85 Doddanekkundi	1000.00			
4	Comprehensive developmental works at Gunjuru Karmelaram lake	300.00	0.00	145.00	100.00
5	Comprehensive developmental works at Gunjuru Mavinakere lake	300.00	0.00	385.00	215.00
6	Development of Gunjur Mavinakere lake in ward no 149 varthur	500.00			
7	Rejuvenation and Developmental Work to Vengaiahna Kere	800.00	0.00	240.45	408.49


Executive Engineer
Kadugudi division

ಅನುಬಂಧ-2.1
ರಂಗನಾಥ ಪತ್ರಿಕೆ ನಗರ ಪಾಲಿಕೆ (ವಲಯ - 1 & 2)

- 1 ಚುಕ್ಕೆ, ಗುರುತಿನ / ಚುಕ್ಕೆ, ಗುರುತಿಲ್ಲದ ಪ್ರತ್ಯ ಸಂಖ್ಯೆ;
- 2 ವಿಧಾನಸಭೆ / ವಿಧಾನ ಪರಿಷತ್ತಿನ ಸದಸ್ಯರ ಹೆಸರು;
- 3 ಉತ್ತರಿಸುವ ದಿನಾಂಕ:

1924(2144)
ಜಾ|| ಕೆ.ಗೋವಿಂದರಾಜು
26/03/2025.

ಕ್ರಮ ಸಂಖ್ಯೆ	ವರ್ಷ	ಕೆರೆಯ ಹೆಸರು	ಕಾಮಗಾರಿ ವಿವರ	ವಿನ್ಯೋಗಗೂಡಾದ ಅನುದಾನ ಮೊತ್ತ (ರೂ. ಲಕ್ಷಗಳಲ್ಲಿ)
1	2022-23	ಮಲ್ಲಾಳಕ್ಕೆ ತೆರವು ಮಲ್ಲಾಳ/ನೀರಿನಕ್ಕೆ ತೆರ	Package-8: 1)Construction of compound wall for balance portion, construction of waste weat & balance diversion drain in Mallathalli lake 2)Developmental works at Pattanagere Kencherahalli lake	1800
2	2022-23	ಬಾಲ್ಯಾಳಕ್ಕೆ ತೆರ, ದುಬಸಿಪಾಳಕ್ಕೆ ತೆರ, ರಂಗನಾಥನಾಳಕ್ಕೆ ತೆರ-ನಾ, ಗಾಂಧಿನಗರ ಮನವರಿಗೆ ತೆರ & ಅಲ್ಲಾಳ ತೆರ	Package-9 1)Emergency works at (Hondrahalli lake 2)Providing chain link fencing, pathway improvements and other works in Dubasipalya lake 3)Developmental works at Lingadesanahalli-13 lake 4)Developmental works at Gandhinagara Hosa Kere lake 5) Strengthening of wetland bund, silt trap construction and other works at Ullala lake	1580
3	2022-23	ಮಲ್ಲಾಳಕ್ಕೆ ತೆರ	Package-23: Development of Balance works in Mallihalli Lake Ward No 129	1000
	2022-23	ಅಬ್ಬಗಲೆ ತೆರ, ಬಿಟ್ಟರ ತೆರ & ನರಸೀಪುರ ತೆರ	Package 18 1. Comprehensive Development of Abbigal lake, 2. Comprehensive developmental works to shivapura lake 3. Comprehensive development of Nelasipuraahalli lake	1050
	2022-23	ನರಸೀಪುರಕ್ಕೆ ತೆರ, ನರಸೀಪುರಕ್ಕೆ ತೆರ, ಮಲ್ಲಾಳದತ್ತಕ್ಕೆ ತೆರ & ಅಲ್ಲಾಳ ತೆರ	Package 19: 1)Comprehensive Development of Karibehalalli (Narasippurahalli Kere) Lake. 2) Comprehensive Development of Doddahalalalli Lake 3) Comprehensive Development of Lakshapura Lake	1500
	ಒಟ್ಟು			6930

(Signature)
ನಗರ ಪಾಲಿಕೆ ಅಧಿಕಾರಿ

(Signature)
ನಗರ ಪಾಲಿಕೆ ಅಧಿಕಾರಿ

(Signature)
ನಗರ ಪಾಲಿಕೆ ಅಧಿಕಾರಿ

**ಅನುಬಂಧ-2.2
ಬೆಂಗಳೂರು ಪಶ್ಚಿಮ ನಗರ ಪಾಲಿಕೆ (ವಲಯ - 1 & 2)**

- 1 ಚುಕ್ಕೆ, ಗುರುತಿನ / ಚುಕ್ಕೆ, ಗುರುತಿಲ್ಲದ ಪ್ರತ್ಯೇಕ ಸಂಖ್ಯೆ:
- 2 ವಿಧಾನಸಭೆ / ವಿಧಾನ ಪರಿಷತ್ತಿನ ಸದಸ್ಯರ ಹೆಸರು:
- 3 ಉತ್ತರಿಸುವ ದಿನಾಂಕ:

1924(2144)
ಡಾ|| ಕೆ.ಗೋವಿಂದರಾಜ್
26/03/2026.

ಕ್ರಮ ಸಂಖ್ಯೆ	ವರ್ಷ	ಕೆರೆಯ ಹೆಸರು	ಕಾರಣಾರ್ಥಿ ವಿವರ	ವಿನ್ಯೋಗಿಸಲಾದ ಅನುದಾನ ಮೊತ್ತ (ರೂ. ಲಕ್ಷಗಳಲ್ಲಿ)
1	2023-24	ಗಾಂಧಿನಗರ ಹೊಸಕೆರೆಕೆರೆ ಕೆರೆ	Providing Chain Link Fencing To Gandhinagara Hosakerehalli Lake	100.00
2	2023-24	ಕನ್ನಳ್ಳಿ ಕೆರೆ	Providing Chain Link Fencing To Kannalli Lake	150.00
3	2023-24	ಕೊನಸಂದ್ರ ಕೆರೆ	Providing Chainlink Fencing To Konasandra Lake.	200.00
4	2023-24	ಬೊರಳೆ ಕೆರೆ	Providing Chain Link Fencing At Rajarajeshwari Nagara Assembly Constituency. (Hosakerehalli Lake)	130.00
5	2023-24	ಗಾಂಧಿನಗರ ಹೊಸಕೆರೆ ಕೆರೆ, ದುಬಸಿಪಾಟಾಳ ಕೆರೆ	Providing Chain Link Fencing At Yashwanthpur Assembly Constituency (Gandhinagara Hosakere, Dubasipalya)	150.00
6	2023-24	ದಾಸರಾಹಳ್ಳಿ (ಬೆಂಗಳೂರು) ಕೆರೆ, ಕಟ್ಟಾಂಡವಾಳೆ ಕೆರೆ, ಲಕ್ಷ್ಮೀನಗರ ಕೆರೆ & ಲಕ್ಷ್ಮೀನಗರ ಕೆರೆ	PROVIDING CHAIN LINK FENCING LAKES AT DASARAHALLI ASSEMBLY CONSTITUENCY.	200.00
7	2023-24	ಉತ್ತರಾಂಶ ಕೆರೆ	Providing Chain Link Fencing lakes at South Zone (Phase-2)	150.00
8	2023-24	ಉತ್ತರಾಂಶ ಕೆರೆ	Providing Chain Link Fencing to lakes in South Zone (Phase-1)	100.00
ಒಟ್ಟು				1280.00

(Handwritten Signature)
ಪಾಲಿಕೆ ಅಧ್ಯಕ್ಷರು
ಬೆಂಗಳೂರು ಪಶ್ಚಿಮ ನಗರ ಪಾಲಿಕೆ

(Handwritten Signature)
ಪಾಲಿಕೆ ಅಧ್ಯಕ್ಷರು ಅಧಿಕಾರದ
ವಿಧವಾಗಿ ಸಹಿ ಮಾಡಿದರು

(Handwritten Signature)
ಪಾಲಿಕೆ ಅಧ್ಯಕ್ಷರು ಅಧಿಕಾರದ
ವಿಧವಾಗಿ ಸಹಿ ಮಾಡಿದರು

ಅನುಬಂಧ-2.3
ಬೆಂಗಳೂರು ಪಶ್ಚಿಮ ನಗರ ಪಾಲಿಕೆ (ವಲಯ - 1 & 2)

- 1 ಚುಕ್ಕೆ ಗುರುತಿನ / ಚುಕ್ಕೆ ಗುರುತಿಲ್ಲದ ಪಶ್ಚಿಮ ಸಂಖ್ಯೆ;
- 2 ವಿಧಾನಸಭೆ / ವಿಧಾನ ಪರಿಷತ್ತಿನ ಸದಸ್ಯರ ಹೆಸರು;
- 3 ಉತ್ತರಿಸುವ ದಿನಾಂಕ.

1924(2144)
ಡಾ|| ಕೆ.ಗೋವಿಂದರಾಜ್
26/03/2025.

ಕ್ರಮ ಸಂಖ್ಯೆ	ವರ್ಷ	ಕೆರೆಯ ಹೆಸರು	ಕಾರ್ಯದ ವಿವರ	ವಿನ್ಯೋಗಿಸಲಾದ ಅನುದಾನ ಮೊತ್ತ (ರೂ. ಲಕ್ಷ(ಳಲ್ಲಿ))
1	2024-25	ಗಾಂಧಿನಗರ ಮೂಲದ ಕೆರೆ	Providing Chain Link Fencing to Gandhinagara Hosaherehalli Lake	80.00
2	2024-25	ಹಂದ್ರಾಳಿ	Providing Chain Link Fencing to Handrali Lake	40.00
3	2024-25	ಗಾಂಧಿನಗರ ಮೂಲದ ಕೆರೆ	Providing Balance Diversion Pipeline, silet and other allied works at Gandhinagara Hosahere Lake	400.00
4	2024-25	ಹೂಸುಕುಳಿ ಕೆರೆ	Construction Balance Diversion Drain at Hosaherehalli Lake	300.00
5	2024-25	ಹಂದ್ರಾಳಿ	Providing Diversion Pipeline and other allied works at Handrali Lake	240.00
6	2024-25	ಕಂಪಂಬಡ್ಡಿ ಕೆರೆ Kempambadi Lake	Balance works at Kanhobanahalli and Bagalagunte Lake	300.00
7	2024-25	ಕಂಪಂಬಡ್ಡಿ ಕೆರೆ	Providing security cabbles, Desilting of wetland and works at Kempambadi Lake	30.00
ಒಟ್ಟು				1290.00

(Signature)
ಸಹಾಯಕ ಅಭಿಯಂತರರು
ಬೆಂಗಳೂರು ಪಶ್ಚಿಮ ನಗರ ಪಾಲಿಕೆ


(Signature)
ಸಹಾಯಕ ಕಾರ್ಯಪಾಲಕ ಅಭಿಯಂತರರು
ಬೆಂಗಳೂರು ಪಶ್ಚಿಮ ನಗರ ಪಾಲಿಕೆ

(Signature)
ಕಾರ್ಯಪಾಲಕ ಅಭಿಯಂತರರು
ಬೆಂಗಳೂರು ಪಶ್ಚಿಮ ನಗರ ಪಾಲಿಕೆ

Annexure -2

Details of Amount spent for Lakes in Bengaluru North City Corporation

Sl. No.	Name of Lake	Area of Lake		Amount Spent (Rs in lakhs)		
		Acres	Gunta	2022-23	2023-24	2024-25
1	Kacharakonahalli lake	16	9.1	511.35	-	43.22
2	J.P Park lake	103	22.0	-	-	-
3	Abbigere Lake	47	13.0	-	-	92.23
4	Lakshmiपुरa Lake	10	4.0	-	-	-
5	Kamgondanahalli Kere	23	10.0	-	-	225.16
6	Malkasandra Gudde lake	17	11.0	-	-	-
7	Bagalunte Lake	10	14.0	-	-	-
8	Thirumenahalli Lake	7	10.0	248.00	-	-
9	Agrahara Lake	15	34.0	-	-	-
10	Kogilu lake	73	28.0	-	115.08	135.28
11	Yelahanka kere	293	4.0	427.21	168.57	-
12	Veerasagara lake	21	14.0	-	99.46	-
13	Attur Lake	90	4.0	-	194.95	-
14	Narasipura-20 Lake	15	30.0	-	137.68	-
15	Narasipura-26 Lake	9	7.0	-	113.12	-
16	Chokkanahalli lake	8	2.0	-	-	-
17	Jakkur lake	164	7.0	424.80	-	319.06
18	Ramagondanahalli Lake	36	26.0	-	-	29.64
19	Alkasandra lake	48	37.0	224.18	-	-
20	Avalahalli lake	13	11.0	329.35	-	13.07
21	Dodda bommasandra lake	124	19.0	-	-	-
22	Palanahalli lake	25	28.0	-	-	-
23	Rachenahalli lake	168	5.0	54.00	-	-
24	Harahalli Lake	74	32.0	-	-	-
25	Singapura Lake	66	18.0	404.35	129.31	13.07
26	Chikka Bettahalli lake	1	32.0	-	-	-
27	Srinivasapura Kere	3	14.0	-	47.61	13.07
28	Vaderahalli lake	9	34.0	589.37	-	-
29	Venkatehpura Lake	8	15.0	271.54	193.74	-
30	Shivanahalli Lake	19	7.0	-	-	-
31	Amruthahalli lake	24	36.0	-	-	-
32	Hebbal lake	192	19.0	-	-	-
33	Nagavara lake	89	28.0	-	33.15	34.71
34	Medi agrahara lake	13	15.0	-	-	-
35	Bellahalli lake	18	32.0	-	-	-
36	Kattigenahalli lake	20	10.0	-	45.91	-
TOTAL (Rs.In Lakhs)				3484.15	1278.58	918.51


Executive Engineer (Lakes Division)
Bengaluru North City Corporation

Annexure -2

Details of Amount spent for Lanes in Bangalore South City Corporation

Sl. No.	Name of Lane	Area of Lane		Amount Spent (Rs in Lakhs)		
		Acres	Sqfts	2000-01	2001-02	2002-03
1	Basavan Lane	18.00	20.00			
2	Basavan Lane	6.00	6.00		130.0	
3	Basavan Lane	17.00	12.00	100.0	27.2	
4	Basavan Lane	11.00	18.00			99.6
5	Basavan Lane-2	11.00	15.00	100.0	400.0	161.0
6	Basavan Lane	6.00	17.00	80.0		
7	Basavan Lane	6.00	10.00	100.0		
8	Basavan Lane	4.00	14.00	100.0		
9	Basavan Lane	4.00	30.00	100.0		
10	Basavan Lane	18.00	37.00	100.0		
11	Basavan Lane	37.00	13.00	130.0		93.7
12	Basavan Lane	28.00	20.00	150.0		
13	Basavan Lane	7.00	11.00			30.0
14	Basavan Lane	4.00	7.00	150.0	26.3	
15	Basavan Lane	4.00	10.00			133.5
16	Basavan Lane	8.00	10.00		400.0	70.0
17	Basavan Lane	21.00	14.00	150.0		
18	Basavan Lane	9.00	20.00		73.0	
19	Basavan Lane	7.00	30.00			
20	Basavan Lane	19.00	30.00	150.0		
21	Basavan Lane	28.00	9.00	70.0		
22	Basavan Lane	187.00	24.00	1000.0		
23	Basavan Lane	15.00	14.00			130.0
24	Basavan Lane	1.00	4.00	150.0		
25	Basavan Lane	10.00	20.00	30.0	10.0	
26	Basavan Lane	7.00	20.00	30.0		
27	Basavan Lane	14.00	30.00	200.0		
28	Basavan Lane	12.00	20.00	400.0		100.0
29	Basavan Lane	20.00	20.00	200.0	100.0	
30	Basavan Lane	10.00	20.00	200.0	200.0	
31	Basavan Lane	37.00	21.00	100.0	400.0	
32	Basavan Lane	11.00	21.00		185.0	
33	Basavan Lane	1.00	20.00	200.0		
				4916.00	2171.41	897.00


[Signature]
 Executive Engineer (Lanes)
 Bangalore South City Corporation

ಅನುಬಂಧ-2.1
ಚಿರತೇಕುಳಿ ಕೆರೆ, ನಗರ ಪಾಲಿಕೆ (ವಲಯ -1 ಮತ್ತು ವಲಯ-2)

- 1 ಅಳಿ, ರುರು-ಕೆರೆ / ಅಳಿ, ರುರು-ಕೆರೆಯ ಪಕ್ಕ ಸಂಖ್ಯೆ:
- 2 ವಿಧಾನಸಭೆ / ವಿಧಾನ ಪರಿಷತ್ತಿನ ಸಂಖ್ಯೆ ಮತ್ತು ತಾರೀಖು:
- 3 ಅನುಬಂಧ ದಿನಾಂಕ:

1824(2144)
 ಯು. ಕೆ.ಎಂ.ಎಂ.ಎಂ.ಎಂ.
 26/09/2024.

ಕ್ರಮ ಸಂಖ್ಯೆ	ವರ್ಷ	ಕೆರೆಯ ವಿವರ	ಪ್ರಯೋಜನ ವಿವರ	ಅಂದಾಜಿತ ವೆಚ್ಚ (ರೂ. ಲಕ್ಷಗಳಲ್ಲಿ)
1	2024-25	ಅಳಿ-ಕೆರೆ	Balance gabion work, pathway improvements, outerbody grill work and bund slope protection works in Ulsoor lake	1000.00
2	2024-25	ಅಳಿ-ಕೆರೆ	Construction of inlet culvert, retaining wall, construction in western periphery, shoreline grill work and other amenities in Ulsoor lake	1000.00
3	2024-25	ಕಟ್ಟಡ/ವಿಜೃಂಭಣೆ ಕೆರೆ	Construction of Waste weir and sluice gate and development near Jalakarateshwara side in Kaggadasapura lake.	400.00
ಒಟ್ಟು				2400.00


 ಮುಖ್ಯ ಅಧೀನಾಧಿಕಾರಿ, ವಲಯ -1 & 2
 ಚಿರತೇಕುಳಿ ಕೆರೆ, ನಗರ ಪಾಲಿಕೆ

