

**ಕರ್ನಾಟಕ ವಿಧಾನ ಪರಿಷತ್ತು**


(147ನೇ ಅಧಿವೇಶನ)

ಚುಕ್ಕೆ ಗುರುತಿಲ್ಲದ ಪ್ರಶ್ನೆ ಸಂಖ್ಯೆ : 677+680  
 ಸದಸ್ಯರ ಹೆಸರು : ಶ್ರೀ ಪಿ.ಆರ್. ರಮೇಶ್  
 ಉತ್ತರಿಸ ಬೇಕಾದ ದಿನಾಂಕ : 22.09.2022  
 ಉತ್ತರಿಸುವವರು : ಸನ್ಮಾನ್ಯ ಮುಖ್ಯಮಂತ್ರಿಗಳು

ಕ್ರ. ಸಂ	ಪ್ರಶ್ನೆ	ಉತ್ತರ
ಅ)	ಬೆಂಗಳೂರು ನಗರ ಜಿಲ್ಲೆ, ಬೆಂಗಳೂರು ದಕ್ಷಿಣ ತಾಲ್ಲೂಕು, ಉತ್ತರಹಳ್ಳಿ ಹೋಬಳಿ, ಗುಳಿಕಮಲೆ ಗ್ರಾಮದ ಸರ್ವೆಗಳಾದ ನಂ. 35 ಮತ್ತು 36ನ್ನು ಅರಣ್ಯ ಪ್ರದೇಶವೆಂದು ಘೋಷಿಸಲಾಗಿದೆಯೇ;	ಬೆಂಗಳೂರು ದಕ್ಷಿಣ ತಾಲ್ಲೂಕು, ಉತ್ತರಹಳ್ಳಿ ಹೋಬಳಿ, ಗುಳಿಕಮಲೆ ಸರ್ವೆ ನಂ.35 ರಲ್ಲಿ 315.14 ಎಕರೆ ಮತ್ತು ಸರ್ವೆ ನಂ. 36 ರಲ್ಲಿ 184-00 ಎಕರೆ ಅರಣ್ಯ ಪ್ರದೇಶವನ್ನು ಸರ್ಕಾರದ ಆದೇಶ ಸಂಖ್ಯೆ: ಆರ್‌ಡಿ 106 ಎಲ್ ಜಿಪಿ 88 ದಿನಾಂಕ 20-07-1994ರನ್ವಯ ಅರಣ್ಯ ಇಲಾಖೆಗೆ ಕಂದಾಯ ಇಲಾಖೆಯಿಂದ ಸಿ&ಡಿ ಭೂಮಿ ಹಸ್ತಾಂತರವಾಗಿರುತ್ತದೆ.  ಈ ಆದೇಶದಂತೆ ಪಹಣಿ ಕಾಲಂ-9 ರಲ್ಲಿ ಕರ್ನಾಟಕ ರಾಜ್ಯ ಅರಣ್ಯ ಇಲಾಖೆ ಎಂದು ನಮೂದಿಸಲಾಗಿದೆ ಹಾಗೂ ಎಂ.ಆರ್. 37/2012-13 & ಎಂ.ಆರ್.ಟಿ 5/2016-17 ರಂತೆ ಈಗಾಗಲೇ ಅರಣ್ಯ ಇಲಾಖೆಯ ವಶದಲ್ಲಿರುತ್ತದೆ. ವಿವರಗಳನ್ನು <b>ಅನುಬಂಧ-1ರಲ್ಲಿ ಒದಗಿಸಲಾಗಿದೆ.</b>
ಆ)	ಘೋಷಿಸಿದ್ದಲ್ಲಿ, ಸದರಿ ಘೋಷಣೆಗೆ ಸಂಬಂಧಿಸಿದ ಅಧಿಸೂಚನೆ ಸಂಖ್ಯೆ: ಜಿ 1746-ಎಫ್+65-34-2, ದಿನಾಂಕ: 24.08.1934 ರ ಆದೇಶದ ಪ್ರತಿಯೊಂದಿಗೆ ಇತರ ಆದೇಶಗಳು, ಸ್ವಾತಂತ್ರ್ಯ ಪೂರ್ವ ಮತ್ತು ಸ್ವಾತಂತ್ರ್ಯ ನಂತರದ ಎಲ್ಲಾ ಸರ್ಕಾರದ ಅಧಿಸೂಚನೆಗಳು ಮತ್ತು ದಾಖಲಾತಿಗಳನ್ನು ಒದಗಿಸುವುದು;	ಅಧಿಸೂಚನೆ ಸಂಖ್ಯೆ: G-1746-F+65-34-2 ದಿನಾಂಕ: 24-08-1934 ತುರಹಳ್ಳಿ, ಕಿರು ಅರಣ್ಯ ಪ್ರದೇಶಕ್ಕೆ ಸಂಬಂಧಿಸಿದ್ದಾಗಿರುತ್ತದೆ.
ಇ)	ಈ ಸಂಬಂಧ ನ್ಯಾಯಾಲಯದ ಆದೇಶಗಳಾವುದಾದರೂ ಇದ್ದಲ್ಲಿ, ಸದರಿ ಆದೇಶಗಳನ್ನು ಒದಗಿಸುವುದು ಜೊತೆಗೆ ನ್ಯಾಯಾಲಯದ ಆದೇಶದನ್ವಯ ಅರಣ್ಯ ಇಲಾಖೆಯಿಂದ ಕೈಗೊಂಡ ಕ್ರಮಗಳೇನು? (ಸಂಪೂರ್ಣ ಮಾಹಿತಿಯನ್ನು ಒದಗಿಸುವುದು)	ಉಪವಿಭಾಗಾಧಿಕಾರಿ, ಬೆಂಗಳೂರು ದಕ್ಷಿಣ ಉಪ ವಿಭಾಗ, ಇವರ ಆದೇಶ ಸಂಖ್ಯೆ: ಆರ್.ಎ(ಎಸ್)ನಂ :236/2014-15 ದಿನಾಂಕ:19.09.2014ರಲ್ಲಿ ಕರ್ನಾಟಕ ರಾಜ್ಯ ಅರಣ್ಯ ಇಲಾಖೆಯ ಹೆಸರಿಗೆ ಮಾಡಿದ್ದ ಇಂಡೀಕರಣವನ್ನು ರದ್ದುಗೊಳಿಸಿ ಸರ್ಕಾರಿ ಮುಖತ್ತು ಗೋಮಾಳ ಎಂದು ಇಂಡೀಕರಣ ಮಾಡಿ ಆದೇಶಿಸಿರುತ್ತಾರೆ.  ಸದರಿ ಆದೇಶವನ್ನು ರದ್ದುಗೊಳಿಸಿ ಪಹಣಿ ಕಾಲಂ-2ರಲ್ಲಿ ಎಂ.ಆರ್-5/2000-01 ರಂತೆ 319-14 ಎಕರೆ/ಗುಂಟೆ ವಿಸ್ತೀರ್ಣಕ್ಕೆ ಕರ್ನಾಟಕ ರಾಜ್ಯ ಅರಣ್ಯ ಇಲಾಖೆ ಹೆಸರಿಗೆ ಮರುಸ್ಥಾಪಿಸಿ ಆದೇಶಿಸಬೇಕೆಂದು ಜಿಲ್ಲಾಧಿಕಾರಿಗಳು, ಬೆಂಗಳೂರು ನಗರ ಜಿಲ್ಲೆ ಇವರಿಗೆ ದಿನಾಂಕ:09.04.2018ರಂದು ಹಾಗೂ ದಿನಾಂಕ: 19.06.2018ರಂದು ಪ್ರಧಾನ ಕಾರ್ಯದರ್ಶಿಗಳು, ಕಂದಾಯ ಇಲಾಖೆ, ಇವರಿಗೆ ಅರಣ್ಯ ಇಲಾಖೆವತಿಯಿಂದ ಪತ್ರ ಬರೆದು ಕೋರಲಾಗಿರುತ್ತದೆ.

	<p>ದಿನಾಂಕ:30.08.2018ರಂದು ಜಿಲ್ಲಾಧಿಕಾರಿಗಳು, ಬೆಂಗಳೂರು, ಇವರಿಗೆ ಉಪ ವಿಭಾಗಾಧಿಕಾರಿಗಳ ನ್ಯಾಯಾಲಯ ಬೆಂಗಳೂರುರವರ ಆದೇಶ ದಿನಾಂಕ: 19.09.2014 ರದ್ದುಗೊಳಿಸಿ, ಪಹಣಿ ಕಾಲಂ-9 ರಲ್ಲಿ ಎಂ.ಆರ್-5/2000-2001 ರಂತೆ 319.14 ಎಕರೆ/ಗುಂಟೆ ವಿಸ್ತೀರ್ಣಕ್ಕೆ ಕರ್ನಾಟಕ ರಾಜ್ಯ ಅರಣ್ಯ ಇಲಾಖೆ ಹೆಸರಿಗೆ ಮರು ಸ್ಥಾಪಿಸಿ ಆದೇಶಿಸಬೇಕೆಂದು ಕೋರಿದ್ದು, ಸದರಿ ಪತ್ರವನ್ನೇ ಮೇಲ್ಮನವಿ ಎಂದು ಪರಿಗಣಿಸಿ ಕರ್ನಾಟಕ ಭೂ ಕಂದಾಯ ಕಾಯ್ದೆ, 1964ರ ಸೆಕ್ಷನ್ 136(3) ರಡಿಯಲ್ಲಿ ಈ ಪ್ರಕರಣವನ್ನು ಕೈಗೆತ್ತಿಕೊಳ್ಳಲು ಕೋರಲಾಗಿರುತ್ತದೆ. ಮಾಹಿತಿಯನ್ನು ಅನುಬಂಧ-2ರಲ್ಲಿ ಒದಗಿಸಲಾಗಿದೆ.</p>
--	---

ಸಂಖ್ಯೆ: ಅಪಜೀ 133 ಎಫ್‌ಎಫ್ 2022



(ಬಸವರಾಜ ಬೊಮ್ಮಾಯಿ)  
ಮುಖ್ಯಮಂತ್ರಿ

ಸರ್ಕಾರದ ಆದೇಶ ಸಂಖ್ಯೆ ಆರ್‌ಡಿ-106-ಎಲ್‌ಜಿಪಿ-88

ದಿನಾಂಕ 20-7-1994ರ ಅನುಬಂಧ

ಆರಣ್ಯ ಇಲಾಖೆಯಲ್ಲಿ ಲ್ಯಾಂಡ್ ಬ್ಯಾಂಕ್ ರಚಿಸಲು ಕಂದಾಯ ಇಲಾಖೆಯಿಂದ ಆರಣ್ಯ ಇಲಾಖೆಗೆ ಮೊದಲ ಹಂತದಲ್ಲಿ ವರ್ಗಾಯಿಸಲಾಗಿರುವ ಒತ್ತುವರಿಯಿಂದ ಮುಕ್ತವಾದ 'ಸಿ' ಮತ್ತು 'ಡಿ' ವರ್ಗದ ಭೂಮಿಯ ವಿವರ - (1,31,866.61 ಹೆಕ್ಟೇರ್)

ಭೂಮಿಯ ವರ್ಗ	ಗ್ರಾಮದ ಹೆಸರು	ಸರ್ವೆ ನಂಬರ್	ವಿಸ್ತೀರ್ಣ ಹೆಕ್ಟೇರ್‌ಗಳಲ್ಲಿ
------------	--------------	-------------	---------------------------

ಜಿಲ್ಲೆ - ಬೆಂಗಳೂರು

ತಾಲ್ಲೂಕು - ಆನೇಕಲ್

'ಸಿ' ಮತ್ತು 'ಡಿ'	ಮಹಲಿಂಗಪುರ,	47	24.40
'ಸಿ' ಮತ್ತು 'ಡಿ'	ಮಹಲಿಂಗಪುರ	47,48	96.00
'ಸಿ' ಮತ್ತು 'ಡಿ'	ಮಹಲಿಂಗಪುರ	47	26.00

ಉಪಮೊತ್ತ

146.40

ತಾಲ್ಲೂಕು - ಚನ್ನಪಟ್ಟಣ

'ಸಿ' ಮತ್ತು 'ಡಿ'	ಹುಲುವಾಡಿ, ಹನಗರೆ	128:109	155.50
'ಸಿ' ಮತ್ತು 'ಡಿ'	ಕೃಷ್ಣಾಪುರ, ಸಾದಹಳ್ಳಿ, ಸೊಗಾಲಾ	14:65:375	15.78
'ಸಿ' ಮತ್ತು 'ಡಿ'	ಹನಿಯೂರ್	126	36.32
'ಸಿ' ಮತ್ತು 'ಡಿ'	ಹನಿಯೂರ್	14	24.00
'ಸಿ' ಮತ್ತು 'ಡಿ'	ಸೊಲ್ಲೇರಿ, ಕೃಷ್ಣಾಪುರ, ಗರಕಹಳ್ಳಿ	482:76:503	71.36
'ಸಿ' ಮತ್ತು 'ಡಿ'	ಬಿಳಿಕೆರೆ, ಗೋವಿಂದನಹಳ್ಳಿ, ಪುರನಗರೆ, ಕುಕ್ಕೂರು, ಮರಚನಹಳ್ಳಿ	44:71:148:130:85	52.32
'ಸಿ' ಮತ್ತು 'ಡಿ'	ಅಂಕುಶನಹಳ್ಳಿ, ತುಬಿನಕೆರೆ, ಅಗ್ರಹಾರ, ವರ್ಗೇನಹಳ್ಳಿ	15:72:144	22.08
'ಸಿ' ಮತ್ತು 'ಡಿ'	ಕೋಲೂರ್, ಸಿಬ್ಬನಹಳ್ಳಿ	118:88	19.75

ಭೂಮಿಯ ವರ್ಗ	ಗ್ರಾಮದ ಹೆಸರು	ಸರ್ವೆ ನಂಬರ್	ವಿಸ್ತೀರ್ಣ ಹೆಕ್ಟೇರ್‌ಗಳಲ್ಲಿ
'ಸಿ' ಮತ್ತು 'ಡಿ'	ದೊಡ್ಡಸಾಗರಹಳ್ಳಿ, ಚಿಕ್ಕಸಾಗರಹಳ್ಳಿ, ಹುಲಿಗುರುಕಿ	6,158,159 53:103	48.25:
'ಸಿ' ಮತ್ತು 'ಡಿ'	ಅನಿಗಟ್ಟ ದೇವಸ್ಥಾನ ಅಮನಿಕೆರೆ, ವಡೇರಹಳ್ಳಿ	2:13	22.25
'ಸಿ' ಮತ್ತು 'ಡಿ'	ಕೊಡಗುರುಕಿ, ದಾಸಹಳ್ಳಿ ಆವಣಿ, ಮಲಿಗನಹಳ್ಳಿ, ಬೈರಪ್ಪನಹಳ್ಳಿ	5,55:36, 52:266	148.20 248:5:39
'ಸಿ' ಮತ್ತು 'ಡಿ'	ತಟ್ಟಮಾಚನಹಳ್ಳಿ ಅಮನಿಕೆರೆ, ಹೊಸಹುದ್ದೆ, ದಾಸರಹಳ್ಳಿ, ವೆಂಕಟಗಿರಿಕೋಟೆ	1:25:16:52,56	80.14
'ಸಿ' ಮತ್ತು 'ಡಿ'	ಹರಲೂರ್ ನಾಗೇನಹಳ್ಳಿ ಕೋಮಸಂದ್ರ	55:31	14.77
'ಸಿ' ಮತ್ತು 'ಡಿ'	ವಿಜಯಪುರ ಅಮನಿಕೆರೆ, ಚಿಕ್ಕನಹಳ್ಳಿ, ದಂಡಿಗನಹಳ್ಳಿ, ಕೊಡೇನಹಳ್ಳಿ	1:90:62:38	98.20
'ಸಿ' ಮತ್ತು 'ಡಿ'	ಗುಳಕಮಲ	35,36	180.00
'ಸಿ' ಮತ್ತು 'ಡಿ'	ನಾಗೇನಹಳ್ಳಿ, ಅರುಮಲಪುರ	48,49,56:45	21.75
'ಸಿ' ಮತ್ತು 'ಡಿ'	ಅರಳುವಲ್ಲಿಗೆ	3	11.25
'ಸಿ' ಮತ್ತು 'ಡಿ'	ಗಂಜೂರ್	2,3,7,9,13,59, 60-65,71-75, 81,83,85	21.90
'ಸಿ' ಮತ್ತು 'ಡಿ'	ರಾಜಗಟ್ಟ ಅಮನಿಕೆರೆ	60	22.25
'ಸಿ' ಮತ್ತು 'ಡಿ'	ತಂಬೇನಹಳ್ಳಿ	15,20,21,23	36.80
'ಸಿ' ಮತ್ತು 'ಡಿ'	ಕಸಗಟ್ಟ	129,130,131	37.60
ಉಪಮೊತ್ತ			<u>855.21</u>
<b>ತಾಲ್ಲೂಕು - ದೊಡ್ಡಬಳ್ಳಾಪುರ</b>			
'ಸಿ' ಮತ್ತು 'ಡಿ'	ಹೊಸಹಳ್ಳಿ	87	12.00
'ಸಿ' ಮತ್ತು 'ಡಿ'	ಹೊಸಹಳ್ಳಿ	86	16.00

104297667

ರಾಜ್ಯ ಆಫ್ ಟ್ರೇಡ್ಸ್, ಗೇಡ್ ಮತ್ತು ಪಬ್ಲಿಕ್ ವರ್ಕೆಸ್ (R.T.C) ಫಾರಂ ನಂ. 02

Page No: 1 Village Account For  
As on 29/01/2011 0102

1. ಹೆಸರು ವಯಸ್ಸು	3. ವಲಯ ಒಟ್ಟು ವ್ಯಯ ಫೂಲ್ ಏರ್ಚ್ (ಅ) ಫೂಲ್ ಏರ್ಚ್ (ಆ) ಉಳಿತಾಯ	ಎಲೆಕ್ಟ್ರಿಕ್ ಶಕ್ತಿ 9.14.00.00 9.14.00.00	4. ಕಾರಣ (ಅ) ಲಾಕು ಪಾವತಿಯ (ಬಿ) ಟೀಕೆ (ಆ) ಮೃಗ-ಮಿ (ಡಿ) ಟೀಕೆ-ಮಿ	5. ಸರ್ಕಾರಿ ಪರಿಷತ್	6. ಸರ್ಕಾರಿ ಸಂಸ್ಥೆ	7. ಸರ್ಕಾರಿ ಸಂಸ್ಥೆ	8. ಸರ್ಕಾರಿ ಸಂಸ್ಥೆ	9. ಸರ್ಕಾರಿ ಸಂಸ್ಥೆ	10. ಸರ್ಕಾರಿ ಸಂಸ್ಥೆ	11. ಸರ್ಕಾರಿ ಸಂಸ್ಥೆ	12. ಸರ್ಕಾರಿ ಸಂಸ್ಥೆ	13. ಸರ್ಕಾರಿ ಸಂಸ್ಥೆ	14. ಸರ್ಕಾರಿ ಸಂಸ್ಥೆ	15. ಸರ್ಕಾರಿ ಸಂಸ್ಥೆ
--------------------	--	---	---	----------------------	----------------------	----------------------	----------------------	----------------------	-----------------------	-----------------------	-----------------------	-----------------------	-----------------------	-----------------------

12. ವಾರ್ಷಿಕ ಮತ್ತು ಗೇಡ್‌ನ ವಿವರಗಳು	13. ಪ್ರಮುಖ ವಿವರಗಳು													
ವರ್ಷ ಮುಖ್ಯ ಸಂಖ್ಯೆ	ವ್ಯಯದ ವಿವರ	ವಿವರಗಳು	ವಿವರಗಳು	ವಿವರಗಳು	ವಿವರಗಳು	ವಿವರಗಳು	ವಿವರಗಳು	ವಿವರಗಳು	ವಿವರಗಳು	ವಿವರಗಳು	ವಿವರಗಳು	ವಿವರಗಳು	ವಿವರಗಳು	ವಿವರಗಳು
2010-2011	ಒಟ್ಟು ವ್ಯಯ	ಒಟ್ಟು	ಒಟ್ಟು	ಒಟ್ಟು	ಒಟ್ಟು	ಒಟ್ಟು	ಒಟ್ಟು	ಒಟ್ಟು	ಒಟ್ಟು	ಒಟ್ಟು	ಒಟ್ಟು	ಒಟ್ಟು	ಒಟ್ಟು	ಒಟ್ಟು

(ಸರ್ಕಾರಿ ಸಂಸ್ಥೆ ಅಧಿಕಾರಿಗಳಿಂದ ತೆರಿಗೆ)

*[Handwritten Signature]*

# Gulubandale Village

*(Faint handwritten notes at the top right)*

## ಎಲ್ಲರೂ ಮತ್ತು ಉಪಸ್ಥಿತರು

- 1. ಅಧ್ಯಕ್ಷರು ಕಾರ್ಯದ ನಿರ್ವಹಣೆ 9-11-74 35
- 2. ಸದಸ್ಯರು 1974 ರ ಉದ್ದೇಶ 3-11-74 36
- 3. ಅಧ್ಯಕ್ಷರು ಸಾರ್ವಜನಿಕ ಕಾರ್ಯದ ನಿರ್ವಹಣೆ 6-11-74 45
- 4. ಅಧ್ಯಕ್ಷರು ಸಾರ್ವಜನಿಕ ಕಾರ್ಯದ ನಿರ್ವಹಣೆ 6-11-74 45

*(Faint handwritten notes and signatures on the right side)*

*(Faint handwritten text)*

**ಅಧ್ಯಕ್ಷರು**  
 ಸಾರ್ವಜನಿಕ ಕಾರ್ಯದ ನಿರ್ವಹಣೆ  
 6-11-74

**ಅಧ್ಯಕ್ಷರು**  
 ಸಾರ್ವಜನಿಕ ಕಾರ್ಯದ ನಿರ್ವಹಣೆ  
 6-11-74  
 28/6/74

*(Faint handwritten notes at the bottom left)*



ಸಂಖ್ಯೆ : 2014-2015  
 ವರ್ಷ : 2014-2015  
 ವಿವರ : 2014-2015  
 ಸಂಖ್ಯೆ : H11/2014-2015

ಸಂಖ್ಯೆ : 2014-2015  
 ಸಂಖ್ಯೆ : 2014-2015  
 ಸಂಖ್ಯೆ : 2014-2015  
 ಸಂಖ್ಯೆ : 2014-2015  
 ಸಂಖ್ಯೆ : 2014-2015

ಮಾನ್ಯ ಸರ್ಕಾರದ ವಿವರ

ಮಾನ್ಯ ಸರ್ಕಾರದ ವಿವರ

ವಿವರ	ಮಾನ್ಯ ಸರ್ಕಾರದ ವಿವರ	ಮಾನ್ಯ ಸರ್ಕಾರದ ವಿವರ	ಮಾನ್ಯ ಸರ್ಕಾರದ ವಿವರ	ಮಾನ್ಯ ಸರ್ಕಾರದ ವಿವರ
15/7	ಲೆಕ್ಕ : 385.04.00.00 ಖರ್ಚು (ಅ) : 0.00.00.00 ಖರ್ಚು (ಬಿ) : 0.00.00.00	ಸಂಖ್ಯೆ : 2 ಸಂಖ್ಯೆ : 0 ಸಂಖ್ಯೆ : 0 ಸಂಖ್ಯೆ : 0	ಸಂಖ್ಯೆ : 2 ಸಂಖ್ಯೆ : 0 ಸಂಖ್ಯೆ : 0 ಸಂಖ್ಯೆ : 0	ಸಂಖ್ಯೆ : 2 ಸಂಖ್ಯೆ : 0 ಸಂಖ್ಯೆ : 0 ಸಂಖ್ಯೆ : 0

ಮಾನ್ಯ ಸರ್ಕಾರದ ವಿವರ

ವಿವರ	ಮಾನ್ಯ ಸರ್ಕಾರದ ವಿವರ	ಮಾನ್ಯ ಸರ್ಕಾರದ ವಿವರ	ಮಾನ್ಯ ಸರ್ಕಾರದ ವಿವರ	ಮಾನ್ಯ ಸರ್ಕಾರದ ವಿವರ	ಮಾನ್ಯ ಸರ್ಕಾರದ ವಿವರ
35/7	ಸಂಖ್ಯೆ : 404.04.00.0025 ಸಂಖ್ಯೆ : 237.24.00.0026	ಸಂಖ್ಯೆ : 03/07/2013 ಸಂಖ್ಯೆ : 03/07/2013	ಸಂಖ್ಯೆ : MR 137 ಸಂಖ್ಯೆ : MR 137	ಸಂಖ್ಯೆ : 2012-2013 ಸಂಖ್ಯೆ : 2012-2013	ಸಂಖ್ಯೆ : 010 ಸಂಖ್ಯೆ : 010

ಸಂಖ್ಯೆ : 2014-2015  
 ಸಂಖ್ಯೆ : 2014-2015

ಸಂಖ್ಯೆ : 2014-2015  
 ಸಂಖ್ಯೆ : 2014-2015

ಸಂಖ್ಯೆ : 69100270  
 ಸಂಖ್ಯೆ : 03/03/2016  
 ಸಂಖ್ಯೆ : 15.001



ಸಂಖ್ಯೆ : 2014-2015  
 ಸಂಖ್ಯೆ : 2014-2015

The following code books are referred to:

*Code of Civil Procedure*—1908, Part IV, Sec. 100.

*Code of Criminal Procedure*—1908, Part IV, Sec. 100.

*Code of Civil Procedure*—1908, Part IV, Sec. 100.

*Code of Criminal Procedure*—1908, Part IV, Sec. 100.

East—Then south-east and south-south-east along the boundary of the village of ... then south-south-east along the boundary of the village of ... then south-south-east along the boundary of the village of ...

South—Then north-south along the boundary of the village of ... then north-south along the boundary of the village of ...

West—Then north and north-west along the boundary of the village of ... then north and north-west along the boundary of the village of ...

The following code books are referred to:

*Code of Civil Procedure*—1908, Part IV, Sec. 100.

*Code of Criminal Procedure*—1908, Part IV, Sec. 100.

*Code of Civil Procedure*—1908, Part IV, Sec. 100.

*Code of Criminal Procedure*—1908, Part IV, Sec. 100.

No. P. 1035—Cts. 47-51-2, dated 22nd—27th August 1934.

Under Section 41 of the Code of Criminal Procedure, 1908, the powers of the Special Magistrates of the Bench Court at Hessa, in Northern Districts, Nos. 12-32-7, dated 28th June 1934, are hereby withdrawn.

No. P. 1037—Cts. 47-51-2, dated 22nd—27th August 1934.

Under Section 14 of the Code of Criminal Procedure, 1908, the Government of His Highness the Maharaja are pleased to appoint Messrs. P. Raghobh Sanyal and H. S. Ramiah as Special Magistrates for the Bench Court at Hessa, with the powers of a Magistrate of the Second Class, for a period of two years.

No. P. 1038—Cts. 48-54-1, dated 22nd—27th August 1934.

In modification of the existing arrangements Government direct that with effect from 1st September 1934, the City Magistrate, Mysore, shall in addition to his existing jurisdiction exercise jurisdiction over all classes of cases in the Haggaldamak, Deralahalli and the Special Class Magistrate, Mysore, and the Second Munsif, Mysore, shall retain the jurisdiction to exercise jurisdiction in the Haggaldamak, Deralahalli and the second class Magistrate, Mysore, of the City of Mysore.

No. P. 1039—Cts. 48-54-1, dated 22nd—27th August 1934.

In modification of the existing arrangements Government direct that with effect from 1st September 1934, the City Magistrate, Mysore, shall in addition to his existing jurisdiction exercise jurisdiction over all classes of cases in the Haggaldamak, Deralahalli and the Special Class Magistrate, Mysore, and the Second Munsif, Mysore, shall retain the jurisdiction to exercise jurisdiction in the Haggaldamak, Deralahalli and the second class Magistrate, Mysore, of the City of Mysore.

No. P. 1040—Cts. 48-54-1, dated 22nd—27th August 1934.

In modification of the existing arrangements Government direct that with effect from 1st September 1934, the City Magistrate, Mysore, shall in addition to his existing jurisdiction exercise jurisdiction over all classes of cases in the Haggaldamak, Deralahalli and the Special Class Magistrate, Mysore, and the Second Munsif, Mysore, shall retain the jurisdiction to exercise jurisdiction in the Haggaldamak, Deralahalli and the second class Magistrate, Mysore, of the City of Mysore.

Official stamp: Government of Mysore, District of Mysore, Mysore.

Signature: ...

Date: ...

Official stamp: Government of Mysore, District of Mysore, Mysore.

Signature: ...

Date: ...



*boundaries.*

*North.*—Starting from the north-east corner of Survey No. 40 of Turahalli the line runs east and north-east along the southern boundary of Survey Nos. 33 and 34 of Turahalli to the south-east corner of latter survey number, then north-west along its eastern boundary to its north-east corner; then south-east and north-east along the southern boundary of Survey Nos. 33 and 35 of Turahalli to the south-east corner of Survey No. 35; then east through Survey No. 42 to the junction gadi lands of Survey Nos. 47 and 48 of Turahalli village.

*East.*—Then north along the western boundary of Survey No. 48 of Turahalli to its south-west corner; then east along its southern boundary to its south-east corner; then north along the southern boundary of Gohat for about 1/2 mile to the north-west corner of Survey No. 4 of Turahalli-Maneyara Kaval; then south along its western boundary to its south-west corner; then south-west south-west north-west west and north-west along the northern boundary of Henshall to the junction lands of Henshall and Turahalli village.

*West.*—Then north along the northern boundary of Gungbahara village to its north-west corner; then north-west along the northern boundary of Survey No. 4 of Turahalli-Maneyara Kaval to its north-east corner; then south-east along its northern boundary to its north-west corner.

*South.*—Then north-west along the eastern boundary of Hengadimallah to the junction lands of Hengadimallah and Hengadimallah village; then north-west and north-west along the eastern boundary of latter village to the north-east corner of Survey No. 4 of Turahalli; then north-east along its eastern boundary to the north-west corner.

The following rights are admitted:

(1) *Right of Pasture.*—The Mahavajis are entitled to graze their cattle and sheep (not goats) in the annual Survey Nos. 41 and 42 included within the block.

(2) *Right of Ways.*—(1) Foot-path from Henshall to Bedamaneyavarte Kaval.  
(2) Foot-path from Turahalli to Gungbaharaballi.

*No. P. 1125—C/O. 40-84-1, dated 24-25th August 1934*

Under Section 3 (2) of the Mysore Village Courts Regulation, 1919, the Government of His Highness the Maharaja are pleased to group with effect from 1st September 1934, the marginally noted village in Bowringpet Taluk along with the group of villages of Sultrane and 15 other villages mentioned in the list that the Village Court established under Notification No. 11, 118-C/O. 11-33-4, dated 26th July 1932, shall have and exercise jurisdiction over all the villages enumerated.

*No. P. 1125—C/O. 40-84-1, dated 25th Aug. 1934.*

Under Section 6 (3) of the Mysore Legislative Council Regulation, XIX of 1923, the Government of His Highness the Maharaja are pleased to nominate Mr. B. V. Ramalingar, B.A., Chief Magistrate of Mysore in Mysore, as an official member of the Mysore Legislative Council and Mr. M. M. Muthayya, B.A. (Oxon.), as an official member of the Mysore Legislative Council.

*Signature*  
E. KAVAR KAVAR  
Secretary to Government

**GOVERNMENT SECRETARIAT**

*No. L. 1289—M. 39-34-5, dated 26th August 1934.*

Under Section 48 (1) of the Land Acquisition Regulation, 1894, as amended from time to time, Government are pleased to withdraw from the acquisition of S. No. 92-1 and portion of Survey No. 92-2 of Ursihalli Village, Bowringpet Taluk, notified by Government Notification No. L. 7218—M. 37-32-2, dated 20th July 1932, provided for the extension of the High School at Bowringpet.

*No. D. 1889—L. & C. 965-34-26, dated 26th August 1934.*

In pursuance of Section 9 of the Malabar Land Revenue Regulation (II) 1934, the Government of His Highness the Maharaja are pleased to appoint the 15th day of August 1934, the date on and after which the prohibition on the alienation of the lands concerned shall have effect.



ಕರ್ನಾಟಕ ಅರಣ್ಯ ಇಲಾಖೆ

## ಉಪ ಅರಣ್ಯ ಸಂರಕ್ಷಣಾಧಿಕಾರಿಯವರ ಕಛೇರಿ

ಬೆಂಗಳೂರು ನಗರ ವಿಭಾಗ, ಅರಣ್ಯ ಭವನ ಸಂಕೀರ್ಣ, 18ನೇ ಅಡ್ಡ ರಸ್ತೆ, ಮಲ್ಲೇಶ್ವರಂ, ಬೆಂಗಳೂರು - 560 003

## Office of the Deputy Conservator of Forests

Bangalore Urban Division, Aranya Bhavan Annexe, 18<sup>th</sup> cross, Malleshwaram, Bangalore-560003

ಸಂಖ್ಯೆ : ಎ7.ಭೂಮಿ.ಗುಳಿಕಮಲೆ.ಸಿಆರ್-೨ /2018-19

ದಿನಾಂಕ : 09.04.2018

ಇವರಿಗೆ,

ಜಿಲ್ಲಾಧಿಕಾರಿಗಳು,

ಬೆಂಗಳೂರು ನಗರ ಜಿಲ್ಲೆ, ಬೆಂಗಳೂರು.

ಮಾನ್ಯರೇ,

ವಿಷಯ : ಕಗ್ಗಲೀಪುರ ಅರಣ್ಯ ವಲಯದ ಉತ್ತರಹಳ್ಳಿ ಹೋಬಳಿ, ಬೆಂಗಳೂರು ದಕ್ಷಿಣ ತಾಲ್ಲೂಕು ಗುಳಿಕಮಲೆ ಸರ್ವೆ ನಂ.35 ಮತ್ತು 36 ರ ರಕ್ಷಿತ ಅರಣ್ಯ ಪ್ರದೇಶದಲ್ಲಿ ಅನಧಿಕೃತ ಭೂ-ಮಂಜೂರಾತಿಗಳನ್ನು ರದ್ದು ಗೊಳಿಸುವ ಬಗ್ಗೆ.

ಉಲ್ಲೇಖ : 1) ಸರ್ಕಾರಿ ಆದೇಶ ಸಂಖ್ಯೆ : ಆರ್.ಡಿ.106 ಎಲ್.ಜಿ.ಪಿ 88 ದಿನಾಂಕ :20-07-1994.

2) ಸರ್ಕಾರದ ಆದೇಶ ಸಂಖ್ಯೆ :FE FEE 52 FGL 2013, Bengaluru, Dated 26.10.2015

3) ಸಹಾಯಕ ಅರಣ್ಯ ಸಂರಕ್ಷಣಾಧಿಕಾರಿ, ಬೆಂಗಳೂರು ದಕ್ಷಿಣ ಉಪ ವಿಭಾಗ, ಬೆಂಗಳೂರು ಇವರ ಕಛೇರಿ ಪತ್ರ ಸಂಖ್ಯೆ : ಸಅಸ(ದ)/ಅರಣ್ಯ.ಸಿಆರ್-488/8/2018-19 ದಿನಾಂಕ : 04.01.2018, 16.02.2018 ಮತ್ತು 06.04.2018.

\*.\*.\*

ಬೆಂಗಳೂರು ನಗರ ಅರಣ್ಯ ವಿಭಾಗದ ವ್ಯಾಪ್ತಿಯ ಕಗ್ಗಲೀಪುರ ವಲಯದ ಉತ್ತರಹಳ್ಳಿ ಹೋಬಳಿ, ಬೆಂಗಳೂರು ದಕ್ಷಿಣ ತಾಲ್ಲೂಕು ಗುಳಿಕಮಲೆ ಸರ್ವೆ ನಂ.35 ರಲ್ಲಿ 319.14 ಎಕರೆ ಮತ್ತು 36 ರಲ್ಲಿ 184.00 ಎಕರೆ ಅರಣ್ಯ ಪ್ರದೇಶವನ್ನು ಉಲ್ಲೇಖ-1 ರ ಸರ್ಕಾರದ ಆದೇಶದನ್ವಯ ಅರಣ್ಯ ಇಲಾಖೆಗೆ ಕಂದಾಯ ಇಲಾಖೆಯಿಂದ ಸಿ&ಡಿ ಭೂಮಿಯನ್ನು ಹಸ್ತಾಂತರವಾಗಿದ್ದು ಈ ಆದೇಶದಂತೆ ಪಹಣಿ ಕಲಂ.9 ರಲ್ಲಿ ಕರ್ನಾಟಕ ರಾಜ್ಯ ಅರಣ್ಯ ಇಲಾಖೆ ಎಂದು ನಮೂದಿಸಲಾಗಿದೆ ಹಾಗೂ ಎಂ.ಆರ್. 37/2012-13 & ಎಂ.ಆರ್ 35/2016-17 ರಂತೆ ಈಗಾಗಲೇ ಅರಣ್ಯ ಇಲಾಖೆಯ ವಶದಲ್ಲಿರುತ್ತದೆ.

ಗುಳಿಕಮಲೆ ಸರ್ವೆ ನಂ.35ರ ಇಸವಿ 2014 ರವರೆವಿಗೂ ಪಹಣಿಯ ಕಲಂ.9 ರಲ್ಲಿ 319.14 ಎಕರೆ ರಾಜ್ಯ ಅರಣ್ಯವೆಂದು ನಮೂದಿಸಲಾಗಿತ್ತು. ಪ್ರಸ್ತುತ ಸರ್ವೆ ನಂ. 35ರ ಪಹಣಿಯಲ್ಲಿ 319.14 ಎಕರೆ ಅರಣ್ಯ ಪ್ರದೇಶವೆಂದು ಬರುತ್ತಿರುವುದಿಲ್ಲ. ಅದರ ಬದಲಾಗಿ ಅನಧಿಕೃತವಾಗಿ ಸುಮಾರು 53 ಜನರಿಗೆ ಒಟ್ಟು 146 ಎಕರೆ ಪ್ರದೇಶವನ್ನು ಹಂಚಿಕೆ ಮಾಡಿ ಮಂಜೂರು ಮಾಡಿರುವ ಹೆಸರುಗಳು ನಮೂದಾಗಿರುತ್ತದೆ. ಅದೇ ರೀತಿ ಸರ್ವೆ ನಂ.36ರಲ್ಲಿ ಅನಧಿಕೃತವಾಗಿ ಸುಮಾರು 20 ಜನರಿಗೆ ಹಂಚಿಕೆ ಮಾಡಿ ಒಟ್ಟು 43.20 ಎಕರೆ ಪ್ರದೇಶವನ್ನು ಮಂಜೂರಾತಿ ಮಾಡಲಾಗಿರುತ್ತದೆ.

ರಾಷ್ಟ್ರದ ಸರ್ವೋಚ್ಚ ನ್ಯಾಯಾಲಯದ ರಿಟ್ ಪೆಟಿಷನ್ (ಸಿವಿಲ್) ನಂ.202/95  
V/s Union of India) ದಿನಾಂಕ 12.01.2.1996 ರಲ್ಲಿ ಮಧ್ಯಂತರ ಆದೇಶ ಹೊರಡಿಸಿದ್ದು

ಮುನ್ಸಿಪಲ್	9
ನರಸೀಪುರ	10
ನಾಗೇಂದ್ರ	11
ಕ.ಸದಾನೂರು	12
ಮುಹುದೇವಯ್ಯ	13
ಎನ್. ರತ್ನರಾಜ	14
ಸರ್ಕಾರ	

*The Forest Conservation Act, 1980 was enacted with a view to check further deforestation which ultimately results in ecological imbalance and therefore, the provisions made there in for the conservation of forests and for matters connected therewith, must apply to all forests irrespective of the nature of ownership or classification thereof. The word "FOREST" must be understood according to its dictionary meaning. The description covered all statutory recognized forests, whether designated as reserved, protected or otherwise for the purpose of Section 2(1) of the Forest Conservation Act. the term "FOREST LAND", occurring in Section 2 will not only include "FOREST" as understood in the dictionary senses, but also any area recorded as forest in the Government record irrespective of the ownership or classification thereof.*

- 1) Supreme Court Judgment in (2007)-15-SCC-744 Karnataka State V/s. I.S.Nirvane Gowda & others is reproduced as below:

*"When the lands were included in Reserved Forest, the entries in the revenue records were of no consequence and further, mere sagivali chits did not confer any title on the said lands. This apart, the Revenue Authorities were not competent to deal with the property which was the Forest".*

*The law declared by the Supreme Court, as per article 141 of the Constitution of India, shall be binding on all courts within the territory of India. It is very clear in the said judgment that the land records maintained by the revenue department in respect of Forests are of no consequence and all the land grants made by the revenue authorities in forests are null and void. The revenue authorities have no power to grant lands in forest. Such land grant is nothing but exercising non-existing power.*

ಸರ್ವೆ ನಂ.35 ರಲ್ಲಿ ಅನಧಿಕೃತ ಮಂಜೂರಾತಿ ಮಾಡಿರುವ ವಿವರಗಳ ಪಟ್ಟಿ

ಕ್ರ. ಸಂ.	ಮಂಜೂರಾತಿದಾರರ ಹೆಸರು	ವಿಸ್ತೀರ್ಣ ಎಕರೆ/ಗುಂಟೆ
1	ಶ್ರೀ ಮಲ್ಲೇಶರಡ್ಡಿ ಬಿನ್ ಪಿಲ್ಲಾ ರೆಡ್ಡಿ	1.00
2	ಮುನಿನರಸಪ್ಪ ಬಿನ್ ತೀ.ಕುರಿನರಸಪ್ಪ	4.00
3	ಮಾನಿತಿಮ್ಮರಾಯಪ್ಪ	1.20
4	ದೊಡ್ಡ ಮುದ್ದು ರಾಯಪ್ಪ	1.20
5	ಚಿಕ್ಕ ಮುದ್ದು ರಾಯಪ್ಪ	1.20
6	ರಾಮಕ್ಕ	1.20

8	ಮನ್ನೋಜಿರಾವ್	3.38
9	ನರಸಮ್ಮ ಕೋಂ ನರಸಿಂಹಯ್ಯ	4.00
9	ನಾಗೇಂದ್ರ ರಾವ್ ಬಿನ್ ವೆಂಕೋಬಾರಾವ್	4.00
10	ಕೆ.ಸದಾನಂದ ಬಿನ್ ಕೆ. ಪದ್ಮನಾಭಯ್ಯ	2.00
11	ಮಹದೇವಯ್ಯ ಬಿನ್ ಚನ್ನಹನುಮಯ್ಯ	1.00
12	ಎಸ್. ರತ್ನರಾವ್ ಕೋಂ ಶ್ರೀನಿವಾಸ ರಾವ್	1.00
13	ಸರ್ಕಾರ	2.00
14	ಎಸ್. ಪ್ರಮೀಳ ಬಿನ್ ಈ ಸುಬ್ಬರಾವ್ ಪವರ್	2.00
15	ಈ ಸುಬ್ಬರಾವ್ ಪವರ್, ಬಿನ್ ಈಶ್ವರ ರಾವ್ ಪವರ್, ಗುರಪ್ಪ ಬಿನ್ ಗುರಪ್ಪ, ಮನ್ನೋಜಿರಾವ್ ಕೋಂ ಸುಬ್ಬರಾವ್ ಪವರ್	4.00
16	ಸುಶೀಲಮ್ಮ ಕೋಂ ನಾರಾಯಣಪ್ಪ	8.00
17	ಎಂ. ರಾಮಚಂದ್ರರೆಡ್ಡಿ ಬಿನ್ ಎಂ.ಸುಬ್ಬರೆಡ್ಡಿ	2.00
18	ಎಂ. ರಾಮಚಂದ್ರರೆಡ್ಡಿ ಬಿನ್ ಎಂ.ಸುಬ್ಬರೆಡ್ಡಿ	2.00
19	ಕೃಷ್ಣಮ್ಮ ಕೋಂ.ಪದ್ಮನಾಭರಾವ್	2.00
20	ಬಿ.ವಿ ಅಮರನಾಥನ್	2.00
21	ರುದ್ರಪ್ಪ ಬಿನ್ ದಾಸಪ್ಪ	2.02
22	ಎಸ್. ಪ್ರಮೀಳಾ ಕೋಂ ಎಸ್. ನಾರಾಯಣರಾವ್	4.00
23	ಪಿ. ಚಂದ್ರಾರೆಡ್ಡಿ ಬಿನ್ ಲೇ. ಪಾಪರೆಡ್ಡಿ	5.00
24	ಎಂ.ಮಲ್ಲಾರೆಡ್ಡಿ ಬಿನ್ ದೊಡ್ಡಮಲ್ಲಾರೆಡ್ಡಿ	4.00
25	ಸಂಪಂಗಿರಾಮಯ್ಯ	2.00
26	ಚಿಕ್ಕವೀರಪ್ಪ ಬಿನ್ ನಂಜಪ್ಪ	10.00
27	ಹೆಚ್. ನಾರಾಯಣಸ್ವಾಮಿ ಬಿನ್ ಲೇ. ಹನುಮಯ್ಯ, ಮಹದೇವಯ್ಯ ಬಿನ್ ಲೇ. ಚನ್ನಹನುಮಯ್ಯ	4.00
28	ಕೆ.ರಾಮಚಂದ್ರ ರಾವ್ ಬಿನ್ ಲೇ. ಕೆ. ಸುಬ್ಬರಾವ್	2.00
29	ವಿಜಯಲಕ್ಷ್ಮಿ ಬಿನ್ ಲೇ. ಪದ್ಮನಾಭನ್	4.00
30	ಹನುಮಯ್ಯ	1.00
31	ಎಂ.ಕೃಷ್ಣಮೂರ್ತಿ	2.20
32	ಬಿ.ಎಂ ಶ್ರೀನಿವಾಸ್ ಬಿನ್ ಮುನ್ನೋಜಿರಾವ್	2.00
33	ಎನ್. ಮೋಹನ್ ಬಿನ್ ಟಿ.ನಾಗರಾಜು, ಎನ್ ಮಧನ್ ಬಿನ್ ಟಿ.ನಾಗರಾಜು	2.00
34	ಬಿ.ಆರ್ ಪಾಂಡ್ಯ ಬಿನ್ ಲೇ. ಬಿ.ಆರ್ ಪಾಂಡ್ಯ	6.00
35	ಸರ್ಕಾರ. ಬಿ.ಕೇಶವಮೂರ್ತಿ	2.00
36	ವಿ.ಹೆಚ್.ಗಂಗಾಸ್ವಾಮಿ ಬಿನ್ ಹನುಮಯ್ಯ	1.00
37	ಕೆ.ರಮೇಶ್ ಬಿನ್ ಕರ್ತರಾಮ್	1.20
38	ಪಿ.ಚಂದ್ರ ಬಿನ್ ಪುಟ್ಟಸ್ವಾಮಯ್ಯ	1.00
39	ಎ.ಬೋಲರಾಮ್ ಬಿನ್ ಅಸುರಾಮ್‌ಜಿ	1.20
40	ಲಕ್ಷ್ಮಣ ಬಿನ್ ರಾಮಯ್ಯ	2.00
41	ಬಿ.ಸಿ ಮುನ್ನೋಜಿರಾವ್ ಬಿನ್ ಚನ್ನಪ್ಪ	4.00
42	ಅಶ್ವಥನಾರಾಯಣ ಬಿನ್ ಮುನಿಸ್ವಾಮಯ್ಯ	4.00

30-2021/95  
ಸರ್ಕಾರದ ಅಧೀನ

read with a view to clearance of the ecological importance of the forest. The provisions of the Forest Conservation Act, 1980 shall apply to all forests in the area covered by the order.

43	ವೆಂಕಟೇಶರಡ್ಡಿ ಬಿನ್ ಲೇ. ನರಸರಡ್ಡಿ, ಕೃಷ್ಣರಡ್ಡಿ ಬಿನ್ ಲೇ. ನರಸರಡ್ಡಿ,	2.20
44	ಎಂ. ಮರಿಯಪ್ಪ	2.00
45	ನರಸಿಂಹಯ್ಯ ಬಿನ್ ಮುನಿಯಪ್ಪ	3.00
46	ಬಿ.ಎ ಕೇಶವಮೂರ್ತಿ ಬಿನ್ ಎ. ಅರಸಪ್ಪ, ಅನೋಪೋಯಬಾಯಿ ಕೋಂ.ಕೇಶವ ಮೂರ್ತಿ, ಈಶ್ವರಯ್ಯ ಪಾವರ್ ಇವರ ಮಗ ಈ ಸುಬ್ಬರಾವ್ ಪಾವರ್	4.00
47	ಮುನಿರಡ್ಡಿ	4.28
48	ರಾಮರಡ್ಡಿ	2.11
49	ಚಿಕ್ಕಪ್ಪಯ್ಯ ರಡ್ಡಿ	4.26
50	ಸಂಪಂಗಿರಾಮಯ್ಯ ಬಿನ್ ಲೇ. ರಾಮಯ್ಯ	1.05
51	ಆರ್. ಪಂಜುನಾಥ್ ಬಿನ್ ಲೇ.ಕೆ. ರಂಗಪ್ಪ	0.27
52	ಎಂ ಕೃಷ್ಣಮೂರ್ತಿ ಬಿನ್ ಮುನಿಯಪ್ಪ	3.00
53	ಎನ್ ರಾಧಿಕ ಕೋಂ ಎಸ್.ಅಡ್ ಸುರೇಶ್	0.23
	ಒಟ್ಟು	146.00

ಸರ್ವೆ ನಂ.36ರ ಅನುದೀಕ್ಷಿತ ಮಂಜೂರಾತಿ ಮಾಡಿರುವ ವಿವರಗಳ ಪಟ್ಟಿ

ಕ್ರ. ಸಂ.	ಮಂಜೂರಾತಿದಾರರ ಹೆಸರು	ವಿಸ್ತೀರ್ಣ ಎಕರೆ/ಗುಂಟೆ
1	ಚನ್ನಪ್ಪಯ್ಯ ಬಿನ್ ಮುನಿಯಲ್ಲಪ್ಪ, ರಾಮಯ್ಯ ಬಿನ್ ಮುನಿಯಲ್ಲಪ್ಪ, ಶ್ರೀನಿವಾಸ ಬಿನ್ ಮುನಿಯಲ್ಲಪ್ಪ, ಕೃಷ್ಣಪ್ಪ ಬಿನ್ ಮುನಿಯಲ್ಲಪ್ಪ	2.00
2	ಈರಪ್ಪ ಬಿನ್ ವೆಂಕಟರಮಣಪ್ಪ	1.22
3	ಪಿ.ರಾಮಲಾಲ್ ಬಿನ್ ಪದ್ಮನಾಭರಾವ್	4.00
4	ರಾಮಕೃಷ್ಣಪ್ಪ ಬಿನ್ ರುದ್ರಪ್ಪ	2.00
5	ಬಿ.ಎಸ್ ಭಾಸ್ಕರ್ ಬಿನ್ ಬಿ.ಎಸ್ ಕುಮಾರ್	2.00
6	ಮಂಡಪ್ಪ ಬಿನ್ ದುರ್ಗಾಬೋವಿ	4.00
7	ಕೃಷ್ಣಬಾಯಿ ಕೋಂ.ಲೇ. ಬಿ.ಎ ಪದ್ಮನಾಭರಾವ್, ಪಿ ರಾಮರಾವ್, ಪಿ.ಸುಕನ್ಯಬಾಯಿ ಕೋಂ ಬಿ.ಎಂ ಶಿವಾಜಿರಾವ್, ಪಿ.ಗಾಯಿತ್ರಿ ಬಾಯಿ ಕೋಂ ವೆಂಕಟರಾವ್, ಪಿ.ಸಾವಿತ್ರಿ ಬಾಯಿ ಕೋಂ ರವಿ ಎಲ್ ಗಾಯಕ್ ವಾಡ್, ಪಿ.ಸರಸ್ವತಿಬಾಯಿ ಕೋಂ ಪಾಂಡುರಂಗರಾವ್ ಚೌಹಾನ್, ಪಿ.ಆನಂದರಾವ್ ಬಿನ್ ಲೇ.ಪದ್ಮನಾಭರಾವ್	4.00
8	ದಾಸಪ್ಪ, ಕೆ ಮುನಿರಾಜು ಬಿನ್ ಲಕ್ಕಪ್ಪ	1.02
9	ಹೆಚ್ ನಾರಾಯಣ ಸ್ವಾಮಿಪ್ಪ	0.38
10	ಪೇರಪ್ಪ ಬಿನ್ ಜೆ ನಾರಾಯಣಸ್ವಾಮಿ	6.00
11	ಚಿಕ್ಕೇರಪ್ಪ ಬಿನ್ ಲೇ.ನಂಜಪ್ಪ	0.08
12	ಸೋಮಶೇಖರಪ್ಪ ಬಿನ್ ಲೇ. ರಾಮಯ್ಯ, ಆರ್ ನಂಜಪ್ಪ ಬಿನ್ ಲೇ. ರಾಮಯ್ಯ, ಆರ್. ಗೋವಿಂದರಾಜು ಬಿನ್ ರಾಮಯ್ಯ	0.14
13	ಚನ್ನಪ್ಪ ಬಿನ್ ನಂಜಪ್ಪ	0.08



ದೂರವಾಣಿ/ಭ್ಯಾಕ್ಸ್ 080-23343464

Email ID - [dcfurban32@yahoo.co.in](mailto:dcfurban32@yahoo.co.in)

ಕರ್ನಾಟಕ ಅರಣ್ಯ ಇಲಾಖೆ

ಉಪ ಅರಣ್ಯ ಸಂರಕ್ಷಣಾಧಿಕಾರಿಯವರ ಕಛೇರಿ

ಬೆಂಗಳೂರು ನಗರ ವಿಭಾಗ, ಅರಣ್ಯ ಭವನ ಸಂಕೀರ್ಣ, 18ನೇ ಅಡ್ಡ ರಸ್ತೆ, ಮಲ್ಲೇಶ್ವರಂ, ಬೆಂಗಳೂರು - 560 003

Office of the Deputy Conservator of Forests


Bangalore Urban Division, Aranya Bhavan Annexe. 18<sup>th</sup> cross, Malleshwaram, Bangalore-560003

No.A7.Land.Gulakmale.CR-2/2018-19

Dated: 19.06.2018.

To

The Principal Secretary,  
Revenue Department,  
Government of Karnataka  
M.S.Building, Bangalore.



Respected Sir,

- Sub : Correction of revenue records with respect to Sy.No.35 & 36 of Gulakmale Village, Uttarahalli Hobli, Bangalore south Taluk in favour of Forest Dept. - reg.
- Ref : 1. G.O. No. RD-106-LGP-77 dated: 20.07.1994.  
2. G.O. No. FE FEE-52-FGL-2013 Bengaluru, Dated: 26.10.2015.  
3. This office letter of even No. dated: 19.04.2018 & 20.04.2018 addressed to the Deputy Commissioner, Bangalore Urban Dist, Bangalore:  
4. Letter No. ಸಅಸ(ದ)/ಅರಣ್ಯ/ಸಿಆರ್-31/2018-19 ದಿ: 17.04.2018 of the Asst. Conservator of Forests, Bangalore

\* \* \*

This is to bring to your kind notice that an extent of 180 Ha (445 Acres) of C & D class land in Survey number 35 & 36 of Gulakmale village, Uttarahalli Hobli, Bangalore South Taluk was transferred to Karnataka Forest Department vide G.O. under Ref (1) for afforestation purpose, way back in 1994. This land was afforested under various schemes of plantation by the Forest Department from time to time whereby Government funds and resources was spent in protection and conservation of the said land. Over the years, these C & D lands have now transformed into natural forests because of the efforts of Karnataka Forest Department. The said lands abut Bhootanahalli Minor Forest in Anekal Taluk and

(60)  
Project  
hr

are contiguous to Bannerghatta National park forming an important corridor to the elephants for a stopover during their seasonal migrations from Bannerghatta to Savandurga forests and vice versa.

During 1994, the said lands were mutated in favour of Karnataka Forest Department vide MR No. 8/94-95 and necessary entries were made in column 9 of the RTC (ANNEXURE-1). This was reflected in the RTCs as recently as 2014-15. However lands under the ownership of Karnataka Forest Department have begun to be granted with impunity to many individuals by the revenue officials and after 2014-15, names of the illegal grantees have begun to get reflected in column 9 of the RTC.

In 2014, the then Assistant Commissioner, Bangalore South Subdivision in his Order No. RA(S) No.236/2014-15 dated: 19-09-2014 in Special Tahsildar V/s Vijayalakshmi ordered for the removal of Karnataka Forest Department from Column 9 of RTCs of Sy.No.35 of Gulakmale village citing flimsy and nebulous reasons with an assumption that since the notification No. mentioned in the mutation register pertains to a different forest area, Forest Dept. has no case and it can be struck out and the entry be corrected to 'Mufath Kaval', thereby opening doors to mass level corruption by granting away precious Govt. land to individuals based on dubious claims and false records. Based on this order, large scale grants have been made, which is evident in the recent RTC copy (ANNEXURE-2), where forest dept. finds no mention and land has been given away to more than 25 individuals. These issues have been communicated from this office to the Deputy Commissioner, Bangalore Urban District vide letters of even No. dated 19-04-2018 and 20-04-2018. But it has found no hearing whatsoever and letters from even officers of the rank of Deputy Conservator of Forests are being destined to gather dust in Govt. files.

It has been reiterated by the forest officials during numerous meetings at the Govt. level that because of wrongful entries in RTC, forest lands are often treated as other Govt. lands and are open for granting to individuals and other

for to the  
to to

objects. However only when enough water has flown under the bridge it is brought to the notice of the forest officials and leads to complex litigations at various levels.

Moreover, in W.P.(C) No. 202/1995 T.N. Godavarman Thirumalkpad Petitioner(s) Versus Union of India & Ors., the Hon'ble Supreme Court in its interim order dated:12-12-1996, clearly states as follows:

*"The Forest Conservation Act, 1980 was enacted with a view to check further deforestation which ultimately results in ecological imbalance and therefore, the provisions made there in for the conservation of forest and for matters connected therewith, must apply to all forests irrespective of the nature of ownership or classification thereof. The word "FOREST" must be understood according to its dictionary meaning. The description covered all statutory recognized forests, whether designated as reserved, protected or otherwise for the purpose of Section 2(1) of the Forest Conservation Act. The term "FOREST LAND", occurring in Section 2 will not only include "FOREST" as understood in the dictionary senses, but also any area recorded as forest in the Government record irrespective of the ownership. This is how it has to be understood for the purpose of Section 2 of the Act. The provision enacted in the Forest Conservation Act, 1980 for the Conservation of Forest and the matter connected therewith must apply, clearly, to all forests so understood irrespective of the ownership or classification thereof".*

The order passed by the Asst. Commissioner is in gross violation of the above interim order of the Hon'ble Supreme Court.

As a result of this wrongful order, yesterday dated 18-06-2018, a mob of more than 2000 to 3000 individuals from various villages of the district had gathered and tried to lay seize of this land of Sy.No35 of Gulakmale village and had come prepared to pitch tents and to build temporary structures so that they can prove their possession of this land (Photographs as ANNEXURE-3). They possess no documents proving their right over the land whatsoever and want to grab govt. land by sheer force and blackmailing. Announcements were made on loud speakers by self-anointed leaders to instigate violence against forest officials who tried to block the mob from entering the said forest lands, creating law and order situation



for a brief period. Due to timely intervention from the Superintendents of Police of Bengaluru rural and Ramanagara Districts, the situation was brought under control and they were able to disperse the angry mob. However, the mob before dispersing made an announcement that it would again gather in double the force and stage a bigger protest on 21-06-2018 in front of Town Hall, Bengaluru. This protest for land grabbing has been abetted by the cancellation of ownership of Forest Dept. in RTC by the Asst. Commissioner, Bangalore South Subdivision.


I hereby request your goodself to interevne in this urgent matter and initiate an enquiry against the erring revenue officials responsible for illegally cancelling the ownership rights of the forest department from the revenue records and restore the ownership of forest department in the revenue records. I also request you to kindly instruct the Joint Director of Land Records, Bangalore to demarcate the boundaries of Sy. No.35 and 36 of Gulakmale village and provide us with a sketch of the same so as to enable us to fence the said lands and protect them.

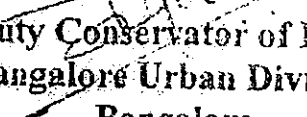
Thanking you.

Yours faithfully,  
Sd/-

Deputy Conservator of Forests,  
Bangalore Urban Division,  
Bangalore

- Copy submitted to the Principal Chief Conservator of Forests (Head of Forest Force), Bangalore for kind information.
- Copy submitted to the Addl. Principal Chief Conservator of Forests (Land records), Bangalore for kind information.
- Copy submitted to the Chief Conservator of Forests (Territorial), Bangalore for kind information.



  
Deputy Conservator of Forests,  
Bangalore Urban Division,  
Bangalore



ಕರ್ನಾಟಕ ಅರಣ್ಯ ಇಲಾಖೆ

ದೂರವಾಣಿ/ಫ್ಯಾಕ್ಸ್ 080-23343464

Email ID - [dcfurban82@yahoo.co.in](mailto:dcfurban82@yahoo.co.in)

102

## ಉಪ ಅರಣ್ಯ ಸಂರಕ್ಷಣಾಧಿಕಾರಿಯವರ ಕಛೇರಿ

ಬೆಂಗಳೂರು ನಗರ ವಿಭಾಗ, ಅರಣ್ಯ ಭವನ ಸಂಕೀರ್ಣ, 18ನೇ ಅಡ್ಡ ರಸ್ತೆ, ಮಲ್ಲೇಶ್ವರಂ, ಬೆಂಗಳೂರು - 560 003

### Office of the Deputy Conservator of Forests

Bangalore Urban Division, Aranya Bhavan Annexe. 18<sup>th</sup> cross, Malleshwaram, Bangalore-560003

ಸಂಖ್ಯೆ : ಎ7.ಭೂಮಿ.ಗುಳಿಕಮಲೆ.ಸಿಆರ್-2/2017-18

ದಿನಾಂಕ : 30.08.2018

ಇವರಿಗೆ,

ಜಿಲ್ಲಾಧಿಕಾರಿಗಳು,

ಬೆಂಗಳೂರು ನಗರ ಜಿಲ್ಲೆ, ಬೆಂಗಳೂರು.

ಮಾನ್ಯರೇ,

ವಿಷಯ : ಕಗ್ಗಲೀಪುರ ಅರಣ್ಯ ವಲಯದ ಉತ್ತರಹಳ್ಳಿ ಹೋಬಳಿ, ಬೆಂಗಳೂರು ದಕ್ಷಿಣ ತಾಲ್ಲೂಕು ಗುಳಿಕಮಲೆ ಗ್ರಾಮ ಸರ್ವೆ ನಂ.35ರಲ್ಲಿ ಹೊಸ ಸರ್ವೆ ನಂ.130, 131, 132, 133, 134, 135ರ ರಕ್ಷಿತ ಅರಣ್ಯ ಪ್ರದೇಶದಲ್ಲಿ ಅನಧಿಕೃತ ಭೂ-ಮಂಜೂರಾತಿಗಳನ್ನು ರದ್ದುಗೊಳಿಸುವ ಬಗ್ಗೆ.

- ಉಲ್ಲೇಖ : 1) ಸರ್ಕಾರಿ ಆದೇಶ ಸಂಖ್ಯೆ : ಆರ್.ಡಿ.106 ಎಲ್.ಜಿ.ಪಿ 88 ದಿನಾಂಕ :20-07-1994.
- 2) ಸರ್ಕಾರಿ ಆದೇಶ ಸಂಖ್ಯೆ :FE FEE-52-FGL-2013 Bengaluru, Dated: 26.10.2015.
- 3) ತಮ್ಮ ಕಛೇರಿಗೆ ವಿಳಾಸಿಸಿ ಬರೆದ ಈ ಕಛೇರಿ ಪತ್ರ ಸಮ ಸಂಖ್ಯೆ dated: 09.04.2018 & 20.04.2018.
- 4) ಪ್ರಧಾನ ಕಾರ್ಯಶಿಗಳು, ಕಂದಾಯ ಇಲಾಖೆ, ಬೆಂಗಳೂರು ಇವರಿಗೆ ವಿಳಾಸಿಸಿ ಬರೆದ ಈ ಕಛೇರಿ ಪತ್ರ ದಿನಾಂಕ : 19.06.2018
- 5) ಉಪ ವಿಭಾಗಾಧಿಕಾರಿಗಳ ನ್ಯಾಯಾಲಯ ಬೆಂಗಳೂರು ರವರ ಆದೇಶ ಸಂಖ್ಯೆ :ಆರ್.ಎ.(ಎಸ್)ನಂ :236/2014-15, ದಿನಾಂಕ :19.09.2014

\*\*\*

ಮೇಲ್ಕಂಡ ವಿಷಯಕ್ಕೆ ಸಂಬಂಧಿಸಿದಂತೆ, ಗುಳಿಕಮಲೆ ಗ್ರಾಮದ ಸರ್ವೆ ನಂ.35 ರಲ್ಲಿ 319.14 ಎಕರೆ ಮತ್ತು 36 ರಲ್ಲಿ 184.00ಎಕರೆ ಅರಣ್ಯ ಪ್ರದೇಶವನ್ನು ಉಲ್ಲೇಖದಲ್ಲಿ ಅರಣ್ಯ ಇಲಾಖೆಗೆ ಕಂದಾಯ ಇಲಾಖೆಯಿಂದ ಸಿ&ಡಿ ಭೂಮಿಯನ್ನು ಹಸ್ತಾಂತರಿಸಲಾಗಿದ್ದು ಈ ಆದೇಶದಂತೆ ಪಹಣಿ ಕಲಂ.9 ರಲ್ಲಿ ಕರ್ನಾಟಕ ರಾಜ್ಯ ಅರಣ್ಯ ಇಲಾಖೆ ಎಂದು ನಮೂದಿಸಿದ್ದು ಹಾಗೂ ಎಂ.ಆರ್ ಟಿ37/2012-13 & ಎಂ.ಆರ್ ಟಿ5/2016-17ರಂತೆ ಈಗಾಗಲೇ ಅರಣ್ಯ ಇಲಾಖೆಯ ವಶದಲ್ಲಿರುತ್ತದೆ. ಉಲ್ಲೇಖ(5) ರಂತೆ ಉಪ ವಿಭಾಗಾಧಿಕಾರಿಗಳು ಆದೇಶಿಸಿ ಕರ್ನಾಟಕ ರಾಜ್ಯ ಅರಣ್ಯ ಇಲಾಖೆಯ ಹೆಸರಿಗೆ ಮಾಡಿದ್ದ

ಇಂಡಿಕರಣವನ್ನು ರದ್ದುಗೊಳಿಸಿ ಸರ್ಕಾರಿ ಮುಖತ್ತು ಗೋಮಾಳ ಎಂದು ಇಂಡಿಕರಣ ಮಾಡಿ  
ಆದೇಶಿಸಿರುತ್ತಾರೆ.

ಅರಣ್ಯ ಜಮೀನುಗಳ ಸಂಬಂಧದಲ್ಲಿ ಭಾರತ ಸರ್ಕಾರದ ಅನುಮೋದನೆ ಇಲ್ಲದೆ ರಾಜ್ಯ  
ಸರ್ಕಾರವು ಅಂತಹ ಯಾವುದೇ ಮಂಜೂರಾತಿಯನ್ನು ಮಾಡಬಾರದೆಂದು ಅರಣ್ಯ ಸಂರಕ್ಷಣಾ ಅಧಿನಿಯಮ  
1980 ರಲ್ಲಿ ಸ್ಪಷ್ಟವಾಗಿ ನಿಷೇಧಿಸಿರುವುದರಿಂದ ಅಕ್ರಮ ಸಾಗುವಳಿ ಸಕ್ರಮಗೊಳಿಸುವ ಪ್ರಶ್ನೆಯೇ  
ಉದ್ಭವಿಸುವುದಿಲ್ಲ. ಇದನ್ನು "ಗೋದಾವರ್ಮನ್ ತಿರುವಲ್ ಪಾದ್- ವಿರುದ್ಧ ಭಾರತ ಸರ್ಕಾರ  
ಪ್ರಕರಣದಲ್ಲಿ ರಿಟ್ ಪೆಟಿಷನ್ (ಸಿವಿಲ್) ನಂ.202/95 ದಿನಾಂಕ : 12.12.1996ರ ಆದೇಶದಲ್ಲಿ" ರಾಷ್ಟ್ರದ  
ಸರ್ವೋಚ್ಚ ನ್ಯಾಯಾಲಯವು ಸ್ಪಷ್ಟಪಡಿಸಿದೆ. ಈ ಅಧಿನಿಯಮದಲ್ಲಿ "ಅರಣ್ಯ" ಎಂಬ ಹೆಸರನ್ನು  
ಕಾನೂನಿನ ಬಾಷೆಯಲ್ಲಿ ಅಷ್ಟೆ ಅಲ್ಲ ನಿಘಂಟಿನ ಅರ್ಥಗಳಲ್ಲಿ ಸಹ ಯಾವುದೇ ದಾಖಲೆಯಲ್ಲಿ  
ನಮೂದಿಸಲಾಗಿದ್ದರೆ, ಆ ಭೂಮಿಯನ್ನು ಅರಣ್ಯ ಪ್ರದೇಶವೆಂದು ಪರಿಗಣಿಸಬೇಕು ಮತ್ತು ಭಾರತ  
ಸರ್ಕಾರದ ಅನುಮತಿ ಇಲ್ಲದೆ ಇದನ್ನು ಯಾವ ರಾಜ್ಯ ಸರ್ಕಾರವು ಮಂಜೂರು ಮಾಡತಕ್ಕದ್ದಲ್ಲ. ಈ  
ಸಂಬಂಧದಲ್ಲಿ ಸರ್ವೋಚ್ಚ ನ್ಯಾಯಾಲಯದ ತೀರ್ಮಾನ ಈ ರೀತಿ ಇರುತ್ತದೆ.

ಅರಣ್ಯ ಸಂರಕ್ಷಣಾ ಅಧಿನಿಯಮ 1980ಅನ್ನು ಪರಿಷರವನ್ನೆ ಅಸಮತೋಲನಗೊಳಿಸುವಂತಹ  
ಪರಿಣಾಮ ಬೀರುವ ಅರಣ್ಯ ನಾಶವನ್ನು ತಡೆಯುವ ದೃಷ್ಟಿಯಿಂದ ಅಧಿನಿಯಮಿಸಲಾಯಿತು. ಆದ್ದರಿಂದ  
ಅರಣ್ಯಗಳ ಸಂರಕ್ಷಣೆಗಾಗಿ ಮತ್ತು ಅದಕ್ಕೆ ಸಂಬಂಧಪಟ್ಟ ವಿಷಯಗಳಿಗಾಗಿ ಅಧಿನಿಯಮಗಳಲ್ಲಿ ಕಲ್ಪಿಸಲಾದ  
ಉಪಬಂಧಗಳು, ಅರಣ್ಯದ ಮಾಲೀಕರು ಯಾರೆ ಆಗಲಿ ಅಥವಾ ಅದರ ಪರ್ಗೀಕರಣ ಏನೆ ಇರಲಿ  
ಎಲ್ಲಾ ಅರಣ್ಯಗಳಿಗು ಅನ್ವಯವಾಗಲೇ ಬೇಕು. "ಅರಣ್ಯ" ಎಂಬ ಪದವನ್ನು ನಿಘಂಟಿನ ಅರ್ಥಕ್ಕನುಸಾರ  
ತಿಳಿದುಕೊಳ್ಳಬೇಕು. ಅರಣ್ಯ ಸಂರಕ್ಷಣಾ ಅಧಿನಿಯಮದ ಸೆಕ್ಷನ್-2(1) ಪ್ರಕರಣದ ಉದ್ದೇಶಕ್ಕಾಗಿ ಮೀಸಲು  
ಅರಣ್ಯ, ರಕ್ಷಿತ ಅರಣ್ಯ ಅಥವಾ ಇತರೆ ಯಾವುದೇ ಹೆಸರಿನಿಂದ ಕರೆಯುವ ಅರಣ್ಯವಾಗಲಿ, ಈ  
ವಿವರಣೆಯು ಶಾಸನಾತ್ಮಕವಾಗಿ ಮಾನ್ಯವಾದ ಎಲ್ಲಾ ಅರಣ್ಯಗಳನ್ನು ಒಳಗೊಳ್ಳುತ್ತದೆ. ಎರಡನೇ  
ಪ್ರಕರಣದಲ್ಲಿರುವ "ಅರಣ್ಯ ಭೂಮಿ" ಎಂಬ ಪದಾವಳಿಯು ನಿಘಂಟಿನಲ್ಲಿ "ಅರಣ್ಯ" ಎಂಬ ಪದಕ್ಕೆ  
ಕೊಟ್ಟಿರುವ ಅರ್ಥವ್ಯಾಪ್ತಿಯಲ್ಲಿ ಬರುವ ಪ್ರದೇಶವನಷ್ಟೆ ಅಲ್ಲ ಮಾಲೀಕತ್ವ ಯಾರದ್ದೆ ಇರಲಿ ಸರ್ಕಾರದ  
ದಾಖಲೆಗಳಲ್ಲಿ ಅರಣ್ಯವೆಂದು ದಾಖಲಿಸಿರುವ ಯಾವುದೇ ಪ್ರದೇಶವನ್ನು ಒಳಗೊಳ್ಳುತ್ತದೆ. ಆದ್ದರಿಂದ  
ಅಧಿನಿಯಮದ 2ನೇ ಪ್ರಕರಣದ ಉದ್ದೇಶಕ್ಕಾಗಿ ಅರ್ಥಮಾಡಿಕೊಳ್ಳಬೇಕಾದ ರೀತಿ ಇದು. ಅರಣ್ಯಗಳ  
ಸಂರಕ್ಷಣೆಗಳಿಗಾಗಿ ಮತ್ತು ಅದಕ್ಕೆ ಸಂಬಂಧಪಟ್ಟ ವಿಷಯಗಳಿಗಾಗಿ ಅರಣ್ಯ ಸಂರಕ್ಷಣಾ ಅಧಿನಿಯಮ

1980 ರಲ್ಲಿ ಅಧಿನಿಯಮಿಸಲಾದ ಉಪಬಂಧಗಳು, ಅರಣ್ಯದ ಮಾಲೀಕತ್ವ ಅಥವಾ ವರ್ಗೀಕರಣ ಏನೇ ಇದ್ದರೂ ಹಾಗೆ ಅರ್ಥ ಮಾಡಿಕೊಂಡ ಎಲ್ಲಾ ಅರಣ್ಯಗಳಿಗೆ ಸ್ಪಷ್ಟವಾಗಿ ಅನ್ವಯವಾಗುತ್ತದೆ.

Hon'ble Supreme Court Judgment in (2007)-15-SCC-744 Karnataka State V/s. I.S.Nirvane Gowda & others is reproduced as below:

"When the lands were included in Reserved Forest, the entries in the revenue records were of no consequence and further, mere saguvali chits did not confer any title on the suit lands. This apart, the Revenue Authorities were not competent to deal with the property which was the Forest".

The law declared by the Supreme Court, as per article 141 of the Constitution of India, shall be binding on all courts within the territory of India. It is very clear in the said judgment that the land records maintained by the revenue department in respect of Forests are of no consequence and all the land grants made by the revenue authorities in forests are null and void. The revenue authorities have no power to grant lands in forest. Such land grant is nothing but exercising non-existing power.

ಗುಳಿಕಮಲೆ ಸರ್ವೆ ನಂ.35ರಲ್ಲಿ 194ಎ-19ಗು ಹಾಗೂ ಸರ್ವೆ ನಂ.36ರಲ್ಲಿ 111ಎ-04ಗು ಜಮೀನನ್ನು ಕೆಲವು ರೈತರು ಉಳುಮೆ ಮಾಡಿಕೊಂಡಿದ್ದು, ಜಂಟಿ ಮೋಜಣಿಯ ನಕ್ಷೆಯಲ್ಲಿ ಇವರು ಫಾರಂ ನಂ.50 ಮತ್ತು 53ರಲ್ಲಿ ಅರ್ಜಿಗಳು ಸಲ್ಲಿಸಿರುವುದಾಗಿ ತಿಳಿದುಬಂದಿದ್ದು, ಸದರಿ ಪ್ರದೇಶವು ಅರಣ್ಯ ಪ್ರದೇಶವಾಗಿರುವುದರಿಂದ ಇಂತಹ ಅರ್ಜಿಗಳನ್ನು ಪರಿಗಣಿಸಲು ಅವಕಾಶವಿರುವುದಿಲ್ಲ ಹಾಗೂ ಸರ್ವೆ ನಂ.35 ರಲ್ಲಿ ಹೊಸ ಸರ್ವೆ ನಂ.ಗಳಾಗಿ ಅನಧಿಕೃತವಾಗಿ ಮಂಜೂರಾತಿ ಮಾಡಿ ಪೋಡಿ ಮಾಡಿರುವ ವಿವರ ಈ ಕೆಳಕಂಡಿರುತ್ತದೆ.

ಕ್ರ. ಸಂ.	ಹೊಸ ಸರ್ವೆ ನಂ.	ಮಂಜೂರಾತಿದಾರರ ಹೆಸರು	ವಿಸ್ತೀರ್ಣ ಎಕರೆ/ಗುಂಟೆ
1	130	ಗಂಗಮ್ಮ ಕೋಂ ಮುನಿಯಪ್ಪ	4.02
2	131	ಎಲ್.ವಿಜಯ್ ಕುಮಾರ್	1.28
3	132	ಜಿ ಲಕ್ಷ್ಮಿ ಕೋಂ ಲೇ.ಜಿ ಹರಿಶ್ಚಂದ್ರ	6.00
4	133	ಜಿ.ಲಕ್ಷ್ಮಿ ಕೋಂ ಲೇ.ಜಿ ಹರಿಶ್ಚಂದ್ರ	5.00
5	134	ಜಿ.ಸಂಜೀವಿ ಬಿನ್ ಸುಬ್ಬಣ್ಣ	4.00
6	135	ಹೆಸರು ತಿಳಿದಿರುವುದಿಲ್ಲ	4.00
ಒಟ್ಟು			24.30

ಉಲ್ಲೇಖ(5)ರ ಇಲಾಖಾ ವಿರುದ್ಧದ ಆದೇಶವನ್ನು ರದ್ದುಗೊಳಿಸಿ ಪಹಣಿ ಕಲಂ.9 ರಲ್ಲಿ ಎಂ.ಆರ್.-5/2000-01 ರಂತೆ 319.14 ಎಕರೆ/ಗುಂಟೆ ವಿಸ್ತೀರ್ಣಕ್ಕೆ ಕರ್ನಾಟಕ ರಾಜ್ಯ ಅರಣ್ಯ ಇಲಾಖೆ

ಹೆಸರಿಗೆ ಮರುಸ್ಥಾಪಿಸಿ ಆದೇಶಿಸಬೇಕೆಂದು ಈಗಾಗಲೇ ಉಲ್ಲೇಖ(3)ರ ಪತ್ರದಲ್ಲಿ ತಮ್ಮಲ್ಲಿ ಕೋರಲಾಗಿತ್ತು. ಈ ಪತ್ರವನ್ನೇ ಮೇಲ್ಕನವಿ ಎಂದು ಪರಿಗಣಿಸಿ ಕರ್ನಾಟಕ ಭೂ ಕಂದಾಯ ಕಾಯ್ದೆ 1964ರ ಸೆಕ್ಷನ್ 136(3) ರಡಿಯಲ್ಲಿ ಈ ಪ್ರಕರಣವನ್ನು ಕೈಗೆತ್ತಿಕೊಂಡು ಉಲ್ಲೇಖ(5)ರ ಆದೇಶವನ್ನು ರದ್ದುಗೊಳಿಸಲು ತಮ್ಮಲ್ಲಿ ಈ ಮೂಲಕ ಕೋರಲಾಗಿದೆ.

ತಮ್ಮ ನಂಬುಗೆಯ,

ಸಹಿ/-

ಉಪ ಅರಣ್ಯ ಸಂರಕ್ಷಣಾಧಿಕಾರಿ,  
ಬೆಂಗಳೂರು ನಗರ ವಿಭಾಗ, ಬೆಂಗಳೂರು

1. ಪ್ರತಿಯನ್ನು ಗೌರವಗಳೊಂದಿಗೆ ಪ್ರಧಾನ ಮುಖ್ಯ ಅರಣ್ಯ ಸಂರಕ್ಷಣಾಧಿಕಾರಿಗಳು, (ಅರಣ್ಯಪಡೆ ಮುಖ್ಯಸ್ಥರು) ಬೆಂಗಳೂರು ರವರಿಗೆ ಮಾಹಿತಿಗಾಗಿ ಸಲ್ಲಿಸಲಾಗಿದೆ.
2. ಪ್ರತಿಯನ್ನು ಗೌರವಗಳೊಂದಿಗೆ ಅಪರ ಪ್ರಧಾನ ಕಾರ್ಯದರ್ಶಿಗಳು, ಅರಣ್ಯ, ಪರಿಸರ ಮತ್ತು ಜೀವಿ ಶಾಸ್ತ್ರ ಇಲಾಖೆ, ಬಹುಮಹಡಿ ಕಟ್ಟಡ, ಬೆಂಗಳೂರು ರವರಿಗೆ ಮಾಹಿತಿಗಾಗಿ ಸಲ್ಲಿಸಲಾಗಿದೆ.
3. ಪ್ರತಿಯನ್ನು ಗೌರವಗಳೊಂದಿಗೆ ಅಪರ ಪ್ರಧಾನ ಮುಖ್ಯ ಅರಣ್ಯ ಸಂರಕ್ಷಣಾಧಿಕಾರಿಗಳು, (ಭೂ ದಾಖಲೆ) ಬೆಂಗಳೂರು ರವರಿಗೆ ಮಾಹಿತಿಗಾಗಿ ಸಲ್ಲಿಸಲಾಗಿದೆ.
4. ಪ್ರತಿಯನ್ನು ಗೌರವಗಳೊಂದಿಗೆ ಪ್ರಾದೇಶಿಕ ಆಯುಕ್ತರು, ಬೆಂಗಳೂರು ವಿಭಾಗ, ಬಿಎಂಟಿಸಿ ಕಾಂಪ್ಲೆಕ್ಸ್, ಶಾಂತಿನಗರ, ಬೆಂಗಳೂರು ರವರ ಮಾಹಿತಿ ಹಾಗೂ ಮುಂದಿನ ಸೂಕ್ತ ಕ್ರಮಕ್ಕಾಗಿ ಸಲ್ಲಿಸಿದೆ.
5. ಪ್ರತಿಯನ್ನು ಗೌರವಗಳೊಂದಿಗೆ ಮುಖ್ಯ ಅರಣ್ಯ ಸಂರಕ್ಷಣಾಧಿಕಾರಿಗಳು, ಬೆಂಗಳೂರು ವೃತ್ತ, ಬೆಂಗಳೂರು ರವರ ಮಾಹಿತಿ ಹಾಗೂ ಮುಂದಿನ ಸೂಕ್ತ ಕ್ರಮಕ್ಕಾಗಿ ಸಲ್ಲಿಸಿದೆ.
6. ಪ್ರತಿಯನ್ನು ಗೌರವಗಳೊಂದಿಗೆ ಭೂದಾಖಲೆಗಳ ಜಂಟಿ ನಿರ್ದೇಶಕರು, ಜಿಲ್ಲಾಧಿಕಾರಿಗಳ ಕಛೇರಿ, ಬೆಂಗಳೂರು ಇವರ ಮಾಹಿತಿ ಹಾಗೂ ಮುಂದಿನ ಸೂಕ್ತ ಕ್ರಮಕ್ಕಾಗಿ ಸಲ್ಲಿಸಿದೆ.
7. ಪ್ರತಿಯನ್ನು ಸಹಾಯಕ ಅರಣ್ಯ ಸಂರಕ್ಷಣಾಧಿಕಾರಿ, ಬೆಂಗಳೂರು ದಕ್ಷಿಣ ಉಪ ವಿಭಾಗ, ಬೆಂಗಳೂರು ಇವರಿಗೆ ಮುಂದಿನ ಕ್ರಮಕ್ಕಾಗಿ ಕಳುಹಿಸಿದೆ.

ಉಪ ಅರಣ್ಯ ಸಂರಕ್ಷಣಾಧಿಕಾರಿ,  
ಬೆಂಗಳೂರು ನಗರ ವಿಭಾಗ, ಬೆಂಗಳೂರು

ನಿರೀಕ್ಷಿಸಿ  
20/12/18

20/12/18