

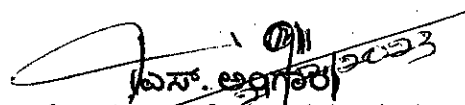


ಕರ್ನಾಟಕ ವಿಧಾನ ಪರಿಷತ್ತು

ಚುಕ್ಕೆ ಗುರುತಿಲ್ಲದ ಪ್ರಶ್ನೆ ಸಂಖ್ಯೆ	:	733
ಮಾನ್ಯ ಸದಸ್ಯರ ಹೆಸರು	:	ಶ್ರೀ ಎಸ್. ಎಲ್. ಭೋಜೇಗೌಡ (ಶಿಕ್ಷಕರ ಕ್ಷೇತ್ರ)
ಉತ್ತರಿಸುವ ದಿನಾಂಕ	:	22.02.2023
ಉತ್ತರಿಸುವ ಸಚಿವರು	:	ಮೀನುಗಾರಿಕೆ, ಬಂದರು ಮತ್ತು ಒಳನಾಡು ಜಲಸಾರಿಗೆ ಸಚಿವರು.

ಕ್ರ. ಸಂ.	ಪ್ರಶ್ನೆ	ವಿವರ
(ಅ)	ರಾಜ್ಯದಲ್ಲಿ ಬಂದರು ಮತ್ತು ಒಳನಾಡು ಜಲಸಾರಿಗೆ ಇಲಾಖೆಯಿಂದ ವಿವಿಧ ಕಾಮಗಾರಿಗಳಿಗೆ ನೀಡಿರುವ ಅನುದಾನ ಎಷ್ಟು; (ಜಿಲ್ಲಾವಾರು ಮಾಹಿತಿ ನೀಡುವುದು)	ಬಂದರು ಮತ್ತು ಒಳನಾಡು ಜಲಸಾರಿಗೆ ಇಲಾಖೆಯಿಂದ ವಿವಿಧ ಕಾಮಗಾರಿಗಳಿಗೆ ನೀಡಿರುವ ಅನುದಾನದ ಜಿಲ್ಲಾವಾರು ವಿವರಗಳನ್ನು ಅನುಬಂಧ-1 ರಲ್ಲಿ ನೀಡಿದೆ.
(ಆ)	ಸರ್ಕಾರ ನೀಡಿರುವ ಅನುದಾನವು ತುಂಬಾ ಕಡಿಮೆಯಾಗಿರುವುದರಿಂದ ದಕ್ಷಿಣ ಕನ್ನಡ ಜಿಲ್ಲೆ ಉಡುಪಿ ಜಿಲ್ಲೆಯಲ್ಲಿ ಸಮುದ್ರ ತೀರಗಳಲ್ಲಿ ಇನ್ನೂ ಹಲವಾರು ಕಾಮಗಾರಿಗಳು ಆಗಬೇಕಾಗಿರುವುದರಿಂದ ಈ ಜಿಲ್ಲೆಗಳಿಗೆ ಹೆಚ್ಚಿನ ಅನುದಾನವನ್ನು ಬಿಡುಗಡೆ ಮಾಡಲು ಸರ್ಕಾರ ಯಾವ ಕ್ರಮವನ್ನು ವಹಿಸಿದೆ?	<p>ಉಡುಪಿ ಜಿಲ್ಲೆ, ಕುಂದಾಪುರ ತಾಲ್ಲೂಕು, ಕೋಡಿ ಹೈಗೋಳಿ (ದೇವಸ್ಥಾನ) ಬಸ್ ಸ್ಟಾಪ್ ಎದುರಿನ ತೀರದಲ್ಲಿ ಮತ್ತು ಕೋಡಿ ಹೋಟೆಲ್ ಕಿನಾರ ಬಲಭಾಗದ ಕಡಲ ತೀರದಲ್ಲಿ ಸಮುದ್ರ ಕೊರತೆ ಪ್ರತಿಬಂಧಕ ತಡೆಗೋಡೆ ನಿರ್ಮಾಣ ಕಾಮಗಾರಿಗಳಿಗೆ ರೂ.4.90 ಕೋಟಿ ಮತ್ತು ರೂ.4.50 ಕೋಟಿ ಯಂತೆ ಒಟ್ಟು ರೂ.9.40 ಕೋಟಿ ಮೊತ್ತದ ಕಾಮಗಾರಿಗಳಿಗೆ ಆಡಳಿತಾತ್ಮಕ ಅನುಮೋದನೆ ನೀಡಲಾಗಿದೆ. (ಅನುಬಂಧ-2)</p> <p>ಉಡುಪಿ ಜಿಲ್ಲೆ, ಕುಂದಾಪುರ ತಾಲ್ಲೂಕು ಗಂಗೋಳಿ ಖಾರ್ವಿಕೇರಿ ಕಡಲ ತೀರದಲ್ಲಿ ಹಾಗೂ ಕೊಡೇರಿ ಮನೆ ಬಳಿ ಶಾಶ್ವತ ತಡೆಗೋಡೆ ನಿರ್ಮಾಣ ಕಾಮಗಾರಿಗಳನ್ನು ರೂ.4.00 ಕೋಟಿ ವೆಚ್ಚದಲ್ಲಿ ಕೈಗೊಳ್ಳಲು ಅನುಮೋದನೆ ನೀಡಲಾಗಿದೆ. (ಅನುಬಂಧ-3)</p> <p>ರಾಜ್ಯ ಪ್ರಕೃತಿ ವಿಕೋಪ ಪರಿಹಾರ ನಿಧಿಯಡಿ (SDRF) 2022-23 ನೇ ಸಾಲಿನ ಮಳೆಗಾಲದಲ್ಲಿ ಸಂಭವಿಸಿದ ಸಮುದ್ರ ಕೊರತೆದಿಂದ ಹಾನಿಯಾದ ಉಡುಪಿ ಮತ್ತು ದಕ್ಷಿಣ ಕನ್ನಡ ಜಿಲ್ಲೆಯ ವಿವಿಧ ಪ್ರದೇಶಗಳಲ್ಲಿ ಪರಿಹಾರ ಕಾರ್ಯವನ್ನು ಕೈಗೊಳ್ಳಲು ತಲಾ ರೂ.5.00 ಕೋಟಿಯಂತೆ ಒಟ್ಟು ರೂ.10.00 ಕೋಟಿ ಅನುದಾನವನ್ನು ಒದಗಿಸಿ ಅನುಮೋದನೆ ನೀಡಲಾಗಿದೆ. ಸದರಿ ಕಾಮಗಾರಿಗಳನ್ನು ಅನುಷ್ಠಾನಗೊಳಿಸಲು ಕ್ರಮ ಜರುಗಿಸಲಾಗುತ್ತಿದೆ (ಅನುಬಂಧ-4 ಮತ್ತು 5).</p> <p>ಉಳಿದಂತೆ ದಕ್ಷಿಣ ಕನ್ನಡ ಜಿಲ್ಲೆ ಮತ್ತು ಉಡುಪಿ ಜಿಲ್ಲೆಗಳಲ್ಲಿನ ಸಮುದ್ರ ತೀರದಲ್ಲಿ ಸಮುದ್ರ ಕೊರತೆದಿಂದ ಉಂಟಾದ ಹಾನಿಯನ್ನು ತಪ್ಪಿಸಲು ಸಮುದ್ರ ಕೊರತೆ ತಡೆಗೋಡೆ ನಿರ್ಮಾಣಕ್ಕೆ ಹೆಚ್ಚುವರಿ ಅನುದಾನದ ಪ್ರಸ್ತಾವನೆಗೆ ಆರ್ಥಿಕ ಇಲಾಖೆಯು ಒಪ್ಪಿರುವುದಿಲ್ಲ.</p>

ಸಂಖ್ಯೆ: ಐಡಿಡಿ 21 ಪಿಎಸ್‌ಪಿ 2023


ಮೀನುಗಾರಿಕೆ, ಬಂದರು ಮತ್ತು ಒಳನಾಡು ಜಲಸಾರಿಗೆ ಸಚಿವರು.

ಅನುಬಂಧ-1

ಕಳೆದ ಮೂರು ವರ್ಷಗಳಲ್ಲಿ ರಾಜ್ಯದಲ್ಲಿ ಬಂದರು ಮತ್ತು ಒಳನಾಡು ಜಲಸಾರಿಗೆ ಇಲಾಖೆಯಿಂದ ವಿವಿಧ ಕಾಮಗಾರಿಗಳಿಗೆ ನೀಡಿರುವ ಅನುದಾನದ ಜಿಲ್ಲಾವಾರು ವಿವರ

(₹ ಲಕ್ಷಗಳಲ್ಲಿ)

ಕ್ರ.ಸಂ.	ತಾಲ್ಲೂಕು	ಜಿಲ್ಲೆ	ಯೋಜನೆ/ ಕಾಮಗಾರಿ ವಿವರ	ನೀಡಿರುವ ಅನುದಾನ
2019-20				
			5051-02-201-0-03-147	
1	ಕಾರವಾರ	ಉತ್ತರ ಕನ್ನಡ	Widening of road from National Highway, Karwar towards Construction of Godown at Karwar Port area in Uttara Kannada Dist	6.27
2	ಕುಮಟಾ	ಉತ್ತರ ಕನ್ನಡ	ಉತ್ತರ ಕನ್ನಡ ಜಿಲ್ಲೆಯ ಕುಮಟಾ ತಾಲ್ಲೂಕಿನ ತದಡಿ ಬಂದರಿನ ಕಚೇರಿ ಕಟ್ಟಡದ ಮತ್ತು ಟ್ರಾನ್ಸಿಸ್ಟ್ ಶೆಡನ ರೂಫಿಂಗ್ ದುರಸ್ತಿ ಕೆಲಸಗಳು	0.92
			5051-02-201-0-04-059	
1	ಕಾರವಾರ	ಉತ್ತರ ಕನ್ನಡ	ಕಾರವಾರ ಬಂದರಿನಲ್ಲಿ 60*24 ಮೀ ಅಳತೆಯ ಹೊಸ ಸರಕು ಗೋದಾಮು ನಿರ್ಮಾಣ ಕಾಮಗಾರಿ.	19.86
2	ಕಾರವಾರ	ಉತ್ತರ ಕನ್ನಡ	Rapid Environment Impact Assessment Studies and preparation of EMP for 2nd Stage Development of Commercial Karwar Port in Uttara Kannada District, Karnataka State	8.32
3	ಕಾರವಾರ	ಉತ್ತರ ಕನ್ನಡ	Repair of wharf at Baithkol in Karwar Port	3.02
4	ಕುಮಟಾ	ಉತ್ತರ ಕನ್ನಡ	ಉತ್ತರ ಕನ್ನಡ ಜಿಲ್ಲೆಯ, ಕುಮಟಾ ತಾಲ್ಲೂಕಿನ ಅಫನಾಶಿನಿ ಫೆರಿ ಜೆಟ್ಟಿಯ ಕುಸಿದ ಪಿಚ್ಚಿಂಗ್ ದುರಸ್ತಿ ಕಾಮಗಾರಿ	0.52
5	ಮಂಗಳೂರು ದಕ್ಷಿಣ	ದಕ್ಷಿಣ ಕನ್ನಡ	Construction of Security Civil works at Old Mangalore Port	29.24
6	ಮಂಗಳೂರು ದಕ್ಷಿಣ	ದಕ್ಷಿಣ ಕನ್ನಡ	ಮಂಗಳೂರು ಬಂದರು ವಾಣಿಜ್ಯ ಧಕ್ಕೆ ಮುಂಭಾಗದಲ್ಲಿ ಹೂಳೆತ್ತುವ ಕಾಮಗಾರಿ	80.40
7	ಮಂಗಳೂರು ದಕ್ಷಿಣ	ದಕ್ಷಿಣ ಕನ್ನಡ	ಮಂಗಳೂರು ಹಳೇ ಬಂದರಿನ ಉತ್ತರ ಧಕ್ಕೆಯ ಕುಸಿದ ಭಾಗಗಳಲ್ಲಿ ಆರ್.ಸಿ.ಸಿ ತಡೆಗೋಡೆ ನಿರ್ಮಾಣ ಕಾಮಗಾರಿ	20.83
8	ಮಂಗಳೂರು ದಕ್ಷಿಣ	ದಕ್ಷಿಣ ಕನ್ನಡ	ದಕ್ಷಿಣ ಕನ್ನಡ ಜಿಲ್ಲೆ ಬೋಳೂರು ಬೊಕ್ಕಪಟ್ಟ ಎಂಬಲ್ಲಿ ಪ್ರಯಾಣಿಕರ ಜೆಟ್ಟಿ ನಿರ್ಮಾಣ ಕಾಮಗಾರಿ	41.30
9	ಮಂಗಳೂರು ದಕ್ಷಿಣ	ದಕ್ಷಿಣ ಕನ್ನಡ	Construction of retaining wall to the north side for 2nd stage cargo wharf removal of debris and concreting of 2nd stage cargo wharf, renovation of jetty at north wharf and bollard repairs at Old Mangalore Port	3.58
10	ಮಂಗಳೂರು ದಕ್ಷಿಣ	ದಕ್ಷಿಣ ಕನ್ನಡ	ಮಂಗಳೂರು ಹಳೇ ಬಂದರಿನ ಬಿ.ಎಂ.ಡಿ ಫರಿಯಿಂದ ಬೆಂಗಳೂರು (ಕಸಬಾ) ವರೆಗೆ ಹೂಳೆತ್ತುವ ಕಾಮಗಾರಿ	27.34
11	ಕಾರವಾರ	ಉತ್ತರ ಕನ್ನಡ	Procurement, installation, testing and commissioning of Navigational channel marking UV Stabilized polyethylene Buoys at Karwar Port.	95

ಕ್ರ.ಸಂ.	ತಾಲ್ಲೂಕು	ಜಿಲ್ಲೆ	ಯೋಜನೆ/ ಕಾಮಗಾರಿ ವಿವರ	ನೀಡಿರುವ ಅನುದಾನ
			5051-02-201-0-05-180	
1	ಕಾರವಾರ	ಉತ್ತರ ಕನ್ನಡ	Providing 2 Nos. of Bollard Pull tug service of 30 Ton capacity each (minimum) on hire basis for Pilotage of ships at Karwar Port	806
			5051-02-201-0-09-051	
1	ಕಾರವಾರ	ಉತ್ತರ ಕನ್ನಡ	ಉತ್ತರ ಕನ್ನಡ ಜಿಲ್ಲೆಯ ಕಾರವಾರ ಬಂದರಿನಲ್ಲಿ ವಾಚ್ ಟವರ್ ನಿರ್ಮಾಣ ಹಾಗೂ ಕಂಪೌಂಡ್ ಗೋಡೆಗೆ ಫೆನ್ಸಿಂಗ್ ಅಳವಡಿಸುವುದು.	1.29
2	ಕಾರವಾರ	ಉತ್ತರ ಕನ್ನಡ	ಕಾರವಾರ ಬಂದರು ಪ್ರದೇಶದಲ್ಲಿರುವ ದಾಸ್ತಾನು ಮಳಿಗೆ (ಉಂಜಂತಿಟಿ)ಯ ರೋಲಿಂಗ್ ಶಟರ್ ನವೀಕರಣ.	4.22
3	ಕುಮಟಾ	ಉತ್ತರ ಕನ್ನಡ	ಉತ್ತರ ಕನ್ನಡ ಜಿಲ್ಲೆಯ ಕುಮಟಾ ತಾಲ್ಲೂಕು ತಡಡಿ ಬಂದರು ಪ್ರದೇಶದಲ್ಲಿ ವಾಚ್ ಟವರ್ ನಿರ್ಮಾಣ ಮತ್ತು ಕಂಪೌಂಡ್ ಗೋಡೆ ಮೇಲೆ ಭದ್ರತೆಗಾಗಿ ತಂತಿ ಬೇಲಿ ನಿರ್ಮಿಸುವುದು.	2.04
4	ಹೊನ್ನಾವರ	ಉತ್ತರ ಕನ್ನಡ	ಉತ್ತರ ಕನ್ನಡ ಜಿಲ್ಲೆಯ ಹೊನ್ನಾವರ ಬಂದರಿನಲ್ಲಿ ಆವರಣಗೋಡೆ ಹಾಗೂ 2 ವಾಚ್ ಟವರ್ ನಿರ್ಮಾಣ ಕಾಮಗಾರಿ.	23.97
5	ಹೊನ್ನಾವರ	ಉತ್ತರ ಕನ್ನಡ	Development works of port buildings and other allied port infrastructures at honnavar port	0.11
6	ಹೊನ್ನಾವರ	ಉತ್ತರ ಕನ್ನಡ	ಉತ್ತರ ಕನ್ನಡ ಜಿಲ್ಲೆಯ ಹೊನ್ನಾವರ ಬಂದರು ಪ್ರದೇಶದಲ್ಲಿರುವ ಬಂದರು ಇಲಾಖಾ ವಸತಿ ಗೃಹಗಳ ಅಭಿವೃದ್ಧಿ ಕಾಮಗಾರಿ	2.79
7	ಕಾರವಾರ	ಉತ್ತರ ಕನ್ನಡ	Providing consultancy services for preparation of Perspective Plan for development of minor ports in Karnataka by M/s Price water coopers	23.12
8	ಉಡುಪಿ	ಉಡುಪಿ	ಉಡುಪಿ ಜಿಲ್ಲೆ ಹಂಗಾರಕಟ್ಟೆ ಬಂದರು ಕಛೇರಿ ಎದುರುಗಡೆ ಕುಸಿದ ಭಾಗದ ಕಲ್ಲಿನ ತಡೆಗೋಡೆ ರಚನೆ	4.58
9	ಉಡುಪಿ	ಉಡುಪಿ	Conducting Bathematic Survey Tourism House Boat moving channel at suvarna and seetha river in Kodi Bengre	5.00
10	ಉಡುಪಿ	ಉಡುಪಿ	Conducting Bathematic Survey Tourism House Boat moving channel at suvarna and seetha river in Padu Thonse	5.00
11	ಮಂಗಳೂರು ದಕ್ಷಿಣ	ದಕ್ಷಿಣ ಕನ್ನಡ	Electrification of watch tower bldg at Old Mangalore Port	4.19
12	ಮಂಗಳೂರು ದಕ್ಷಿಣ	ದಕ್ಷಿಣ ಕನ್ನಡ	Providing Galvolum sheet and Improvements of flooring of A godown at south wharf of Old Mangalore Port.	19.75

ಕ್ರ.ಸಂ.	ತಾಲ್ಲೂಕು	ಜಿಲ್ಲೆ	ಯೋಜನೆ/ ಕಾಮಗಾರಿ ವಿವರ	ನೀಡಿರುವ ಅನುದಾನ
			5051-02-211-0-01-059	
1	ಕಾರವಾರ	ಉತ್ತರ ಕನ್ನಡ	Construction of Northern breakwater for the 2nd stage development of Karwar Port, Karwar, Karnataka - (first phase)	11.03
2	ಮಂಗಳೂರು ದಕ್ಷಿಣ	ದಕ್ಷಿಣ ಕನ್ನಡ	Processing fee towards environmental clearance for proposed Sagarmala Projects	2.00
3	ಮಂಗಳೂರು ದಕ್ಷಿಣ	ದಕ್ಷಿಣ ಕನ್ನಡ	Consultancy services towards furnishing structural design and drawings of passenger cruise lunge and godown shed	1.15
4	ಮಂಗಳೂರು ದಕ್ಷಿಣ	ದಕ್ಷಿಣ ಕನ್ನಡ	Consultancy services towards furnishing structural design and drawings of proposed construction of coastal berth @ Old Mangalore Port	30.52
5	ಮಂಗಳೂರು ದಕ್ಷಿಣ	ದಕ್ಷಿಣ ಕನ್ನಡ	Mathematical model studies for the proposed Sagarmala Projects	23.53
6	ಮಂಗಳೂರು ದಕ್ಷಿಣ	ದಕ್ಷಿಣ ಕನ್ನಡ	Environmental public hearing notification for the proposed Sagarmala Projects	1.67
7	ಮಂಗಳೂರು ದಕ್ಷಿಣ	ದಕ್ಷಿಣ ಕನ್ನಡ	Conduction of sediment transport analysis for proposed Sagarmala Projects	0.04
			5051-80-800-0-01-059	
1	ಸಾಗರ	ಶಿವಮೊಗ್ಗ	Construction of damaged 2nd LCT Landing ramp and ferry yard and construction of new ramp at Ambargodlu side ferry in Sagar Taluk & Shivamogga District.	20.96
				ಒಟ್ಟು 5051
				1329.56
			4711-02-103-2-00-139	
1	ಕುಮಟಾ	ಉತ್ತರ ಕನ್ನಡ	ಉತ್ತರ ಕನ್ನಡ ಜಿಲ್ಲೆ, ಕುಮಟಾ ತಾಲ್ಲೂಕಿನ ಕಾಗಲ ಗ್ರಾಮದ ಅಘನಾಶಿನಿ ಕರಿಕಲ್‌ನಲ್ಲಿ ಕಡಲು ಕೊರೆತ ಪ್ರತಿಬಂಧಕ ತುರ್ತು ತಡೆಗೋಡೆ ನಿರ್ಮಾಣ	209.74
2	ಹೊನ್ನಾವರ	ಉತ್ತರ ಕನ್ನಡ	Desk Studies by CWPRS, Pune for the design of Coastal Protection work at Toppalakeri in Honnavar Tq of U K Dist.	2.92
3	ಭಟ್ಕಳ	ಉತ್ತರ ಕನ್ನಡ	Providing Coastal Protective Work to Sea Erosion at Karikal in Bhatkal Tq of U.K.Dist. Ch.148.511-148.833 K.M. (322M)	14.94
4	ಉಡುಪಿ	ಉಡುಪಿ	ಉಡುಪಿ ವಿಧಾನಸಭಾ ಕ್ಷೇತ್ರದ ಮಲ್ಪೆ ಕಿರಿಯೂರು ಪಡುಕರೆ ಪ್ರದೇಶದಲ್ಲಿ ಶಾಶ್ವತ ಸಮುದ್ರ ಕೊರೆತ ತಡೆಗೋಡೆ ನಿರ್ಮಾಣ ಕಾಮಗಾರಿ (ಚೈ.67.303 ರಿಂದ 68.073 ಕಿ.ಮೀ ವರೆಗೆ) (ಪರಿಷ್ಕೃತ ಚೈ.67.373 ರಿಂದ 68.073 ಕಿ.ಮೀ ವರೆಗೆ)	81.63

ಕ್ರ.ಸಂ.	ತಾಲೂಕು	ಜಿಲ್ಲೆ	ಯೋಜನೆ/ ಕಾಮಗಾರಿ ವಿವರ	ನೀಡಿರುವ ಅನುದಾನ
5	ಉಡುಪಿ	ಉಡುಪಿ	ಉಡುಪಿ ತಾಲೂಕು ತೆಂಕನಾಡಿಯೂರು ಕಡಲತೀರದ ಪರಿಶಿಷ್ಟ ವರ್ಗಗಳ ಹಾಗೂ ಮೀನುಗಾರರ ಕುಟುಂಬಗಳ ವಸತಿ ಗೃಹಗಳ ಮುಂಭಾಗದಲ್ಲಿ ತೀರ ಸಂರಕ್ಷಣಾ ಕಾಮಗಾರಿ	188.50
6	ಉಡುಪಿ	ಉಡುಪಿ	ಉಡುಪಿ ತಾಲೂಕು ಮಲ್ಟಿ ಕಡಲತೀರದಲ್ಲಿ ಉಂಟಾಗಿರುವ ಕಡಲೊರೆತ ತಡೆಯಲು ಸಮುದ್ರ ಕೋರತ ತಡೆಗೋಡೆ ನಿರ್ಮಾಣ. (ಚ್ಚ. 70.748 ರಿಂದ 70.959 ಕಿ.ಮೀ ವರೆಗೆ ಮತ್ತು ಪುಟಾರ್ಡೂರ್ ಗೆಸ್ಸು ಹೌಸ್ ಬಳಿ ಚ್ಚ.72.635 ರಿಂದ 72.751 ಕಿ.ಮೀ ವರೆಗೆ)	30.79
7	ಉಡುಪಿ	ಉಡುಪಿ	ಉಡುಪಿ ತಾಲೂಕು ಕುಂದಾಪುರ ವಿಧಾನ ಸಭಾ ಕ್ಷೇತ್ರದಲ್ಲಿ ಕೋಡಿ ಬೆಂಗಳೂ ಪ್ರದೇಶದ ಕಡಲ ತೀರದಲ್ಲಿ ಚ್ಚ.81.882 ರಿಂದ 81.930 ಕಿ.ಮೀ ವರೆಗೆ ಚ್ಚ.82.032 ರಿಂದ 82.486 ಕಿ.ಮೀ ವರೆಗೆ (ಗುಲಾಬಿ ಕುಂದರ್ ಮನೆಯಿಂದ ಪಂಜುಲಿ ಬೈಕಾಡ್ಡಿ ದೈವಸ್ಥಾನದವರೆಗೆ) ಶಾಶ್ವತ ಸಮುದ್ರ ಕೋರತ ತಡೆಗೋಡೆ ನಿರ್ಮಾಣ.	133.25
8	ಉಡುಪಿ	ಉಡುಪಿ	Coastal mathematical model studies	16.50
9	ಕುಂದಾಪುರ	ಉಡುಪಿ	ಕುಂದಾಪುರ ತಾಲೂಕು ಗಂಗೋಳಿ ಮಹಾಕಾಳಿ ದೇವಸ್ಥಾನದ ಬಳಿ ಖಾರ್ವಿಕೇರಿ ಚ್ಚ.106.535 ರಿಂದ 106.735 ಕಿ.ಮೀ (106.520 ರಿಂದ 106.735 ಕಿ.ಮೀ ವರೆಗೆ) ಶಾಶ್ವತ ತಡೆಗೋಡೆ ನಿರ್ಮಾಣ.	10.20
10	ಕುಂದಾಪುರ	ಉಡುಪಿ	ಕುಂದಾಪುರ ತಾಲೂಕು ಗಂಗೋಳಿ ಬೇಲಿಕೇರಿ ದಕ್ಷಿಣ ಭಾಗದ ಚ್ಚ. 105.240 ರಿಂದ 105.440 ಕಿ.ಮೀ ಹಾಗೂ ಉತ್ತರ ಭಾಗದ ಚ್ಚ.105.520 ರಿಂದ 105.620 ಕಿ.ಮೀ ವರೆಗೆ (105.495 ರಿಂದ 105.620 ಕಿ.ಮೀ ವರೆಗೆ) ಶಾಶ್ವತ ತಡೆಗೋಡೆ ನಿರ್ಮಾಣ.	59.42
11	ಕುಂದಾಪುರ	ಉಡುಪಿ	ಉಡುಪಿ ಜಿಲ್ಲೆ ಕುಂದಾಪುರ ತಾಲೂಕು ಮರವಂತೆ ಮೀನುಗಾರಿಕಾ ರಸ್ತೆ ಬಳಿ (ಬ್ಯಾಲೆ ಬದಿ ಉತ್ತರ ಭಾಗ) ಎಂಬಲ್ಲಿ ಚ್ಚ. 110.283 ರಿಂದ 110.500 ಕಿ.ಮೀ ಕಡಲತೀರದಲ್ಲಿ ಸಮುದ್ರ ಕೋರತ ಪ್ರತಿಬಂಧಕ ತಡೆಗೋಡೆ ನಿರ್ಮಾಣ.	228.37
			ಒಟ್ಟು 4711	976.26
2020-21				
			5051-02-201-0-10-147	
1	ಕಾರವಾರ	ಉತ್ತರ ಕನ್ನಡ	Providing Wiring and Street Light's of North & South Transit Shed and Repairs of 3 No's 20 mtr High mast Lamps and 2 No's of Towers Lighting system at Baitkholi Karwar Port	1.65
2	ಕುಂದಾಪುರ	ಉಡುಪಿ	ಕುಂದಾಪುರ ಬಂದರು ವ್ಯಾಪ್ತಿಯ ಟಿಪ್ಪು ಸುಲ್ತಾ ಗುಡ್ಡದಲ್ಲಿ ಉಪ ಇಲಾಖಾ ದೀಪ ದೀಪಸ್ತಂಭದ ಕಿಟಕಿ ಬಾಗಿಲು ಇನ್ನಿತರ ದುರಸ್ತಿ	4.63
3	ಉಡುಪಿ	ಉಡುಪಿ	Conducting Bathymetric survey Tourism House boat moving channel at Santhekatte Bridge toshivalli Vinayaka Temple Udupi Dst	4.95

ಕ್ರ.ಸಂ.	ತಾಲ್ಲೂಕು	ಜಿಲ್ಲೆ	ಯೋಜನೆ/ ಕಾಮಗಾರಿ ವಿವರ	ನೀಡಿರುವ ಅನುದಾನ
4	ಉಡುಪಿ	ಉಡುಪಿ	Conducting Bathymetric survey Tourism House boat moving channel at Suvarna river in Paduhonse to Kundar Adi Moolastana	4.96
5	ಉಡುಪಿ	ಉಡುಪಿ	Conducting Bathymetric survey Tourism House boat at Suvarna River in Paduthonse Kundar Ali Moolastana to Santekatte Bridge	4.96
6	ಮಂಗಳೂರು ದಕ್ಷಿಣ	ದಕ್ಷಿಣ ಕನ್ನಡ	ಮಂಗಳೂರು ಹಳೆ ಬಂದರಿನ ದಕಷಿಣ ದಕ್ಕೆಯಲ್ಲಿರುವ ಂಣಲೂW ಇವರು ಉಪಯೋಗಿಸುತ್ತಿರುವ ಉಗ್ರಾಣವನ್ನು ಅಭಿವೃದ್ಧಿ ಪಡಿಸುವ ಕಾಮಗಾರಿ	1.32
7	ಮಂಗಳೂರು ದಕ್ಷಿಣ	ದಕ್ಷಿಣ ಕನ್ನಡ	ಮಂಗಳೂರು ಹಳೇ ವಾಣಿಜ್ಯ ಬಂದರಿನ ದಕ್ಷಿಣ ಧಕ್ಕೆಯಲ್ಲಿರುವ 'ಎ' ಉಗ್ರಾಣದ ಬಾಗಿಲು ನವೀಕರಣ ಕಾಮಗಾರಿ.	2.62
8	ಮಂಗಳೂರು ದಕ್ಷಿಣ	ದಕ್ಷಿಣ ಕನ್ನಡ	ಮಂಗಳೂರು ಹಳೇ ವಾಣಿಜ್ಯ ಬಂದರಿನ ದಕ್ಷಿಣ ಧಕ್ಕೆಯಲ್ಲಿರುವ "ಎ" ಉಗ್ರಾಣದ ಪೂರ್ವ ಭಾಗದ ಎರಡು ಬಾಗಿಲುಗಳ ನವೀಕರಣ ಕಾಮಗಾರಿ.	2.50
9	ಮಂಗಳೂರು ದಕ್ಷಿಣ	ದಕ್ಷಿಣ ಕನ್ನಡ	ಮಂಗಳೂರು ಹಳೇ ಬಂದರು ವ್ಯಾಪ್ತಿಯ ಬೇಂಗ್ರಿ ಪ್ರದೇಶದಲ್ಲಿ ಗಡಿ ಗುರುತಿಸಲು ಗಡಿ ಕಲ್ಲುಗಳನ್ನು ಅಳವಡಿಸುವ ಕಾಮಗಾರಿ	0.94
10	ಮಂಗಳೂರು ದಕ್ಷಿಣ	ದಕ್ಷಿಣ ಕನ್ನಡ	ಮಂಗಳೂರು ಹಳೇ ಬಂದರಿನ ಡ್ರೈಡಾಕಿನ ಗೇಟುಗಳಿಗೆ ಪೇಟಿಂಗ್ ಒದಗಿಸುವ ಕಾಮಗಾರಿ	0.67
			5051-02-201-0-11-139	
1	ಕಾರವಾರ	ಉತ್ತರ ಕನ್ನಡ	ಕಾರವಾರ ಬಂದರಿನಲ್ಲಿ 60*24 ಮೀ ಅಳತೆಯ ಹೊಸ ಸರಕು ಗೋದಾಮು ನಿರ್ಮಾಣ ಕಾಮಗಾರಿ.	11.76
2	ಕಾರವಾರ	ಉತ್ತರ ಕನ್ನಡ	Rapid Environment Impact Assessment Studies and preparation of EMP for 2nd Stage Development of Commercial Karwar Port in Uttara Kannada District, Karnataka State	2.51
3	ಕಾರವಾರ	ಉತ್ತರ ಕನ್ನಡ	Marine Geo Technical Investigation For Construction Of Breakwaters For Second Stage Development Of Karwar Port In Uttara Kannada District In Karnataka State	19.4
4	ಉಡುಪಿ	ಉಡುಪಿ	ಉಡುಪಿ ತಾಲ್ಲೂಕು ಹಂಗಾರಕಟ್ಟೆ ದುರ್ಗಾ ಪರಮೇಶ್ವರಿ ದೇವಸ್ಥಾನದ ಎದುರುಗಡೆ ಪ್ರಾಕೃತಿಕ ವಿಕೋಪದಿಂದ ಹಾನಿಯಾದ ದಕ್ಕೆಯ ಭಾಗಕ್ಕೆ ತಡೆಗೋಡೆ ನಿರ್ಮಾಣ ಕಾಮಗಾರಿ	5.17
5	ಉಡುಪಿ	ಉಡುಪಿ	ಉಡುಪಿ ತಾಲ್ಲೂಕು ಹಂಗಾರಕಟ್ಟೆ ಬಂದರು ಕಚೇರಿಯ ಉತ್ತರ ಭಾಗದ್ದು ಕುಸಿದ ಭಾಗಕ್ಕೆ ಕಲ್ಲಿನ ತಡೆಗೋಡೆ ನಿರ್ಮಿಸುವ ಕಾಮಗಾರಿ	4.76

ಕ್ರ.ಸಂ.	ತಾಲ್ಲೂಕು	ಜಿಲ್ಲೆ	ಯೋಜನೆ/ ಕಾಮಗಾರಿ ವಿವರ	ನೀಡಿರುವ ಅನುದಾನ
6	ಉಡುಪಿ	ಉಡುಪಿ	ಉಡುಪಿ ತಾಲ್ಲೂಕು ಹಂಗಾರಕಟ್ಟೆ ವಾರ್ಷಿಕ ಭಾಗದಲ್ಲಿ ತುರ್ತು ದುರಸ್ತಿ ಕಾಮಗಾರಿ	2.36
7	ಉಡುಪಿ	ಉಡುಪಿ	ಉಡುಪಿ ತಾಲ್ಲೂಕು ಹಂಗಾರಕಟ್ಟೆ ಬಂದರು ಕಚೇರಿ ಮತ್ತು ವಸತಿ ಗೃಹಗಳ ಅಭಿವೃದ್ಧಿ	4.34
8	ಬೈಂದೂರು	ಉಡುಪಿ	ಉಡುಪಿ ಜಿಲ್ಲೆ ಬೈಂದೂರು ತಾಲ್ಲೂಕು ಗಂಗೊಳ್ಳಿ ಬಂದರು ಕಚೇರಿ ಬಳಿ ಸಿಗ್ನಲ್ ಮಾಸ್ಟರ್ ನಿರ್ಮಿಸುವ ಕಾಮಗಾರಿ	5.00
9	ಮಂಗಳೂರು ದಕ್ಷಿಣ	ದಕ್ಷಿಣ ಕನ್ನಡ	Construction of Security Civil works at Old Mangalore Port	42.80
10	ಮಂಗಳೂರು ದಕ್ಷಿಣ	ದಕ್ಷಿಣ ಕನ್ನಡ	ಮಂಗಳೂರು ಬಂದರು ಧಕ್ಕೆ ಮುಂಭಾಗದಲ್ಲಿ ಹೂಳೆತ್ತುವ ಕಾಮಗಾರಿ	52.16
11	ಮಂಗಳೂರು ದಕ್ಷಿಣ	ದಕ್ಷಿಣ ಕನ್ನಡ	ಮಂಗಳೂರು ಬಂದರು ವಾಣಿಜ್ಯ ಧಕ್ಕೆ ಮುಂಭಾಗದಲ್ಲಿ ಹೂಳೆತ್ತುವ ಕಾಮಗಾರಿ	2.50
12	ಮಂಗಳೂರು ದಕ್ಷಿಣ	ದಕ್ಷಿಣ ಕನ್ನಡ	ಮಂಗಳೂರು ಹಳೇ ಬಂದರಿನ 2ನೇ ಹಂತದ ಧಕ್ಕೆ ನಿರ್ಮಾಣ ಕಾಮಗಾರಿ (ಉಳಿಕೆ ಕಾಮಗಾರಿ)	8.10
13	ಮಂಗಳೂರು ದಕ್ಷಿಣ	ದಕ್ಷಿಣ ಕನ್ನಡ	ದಕ್ಷಿಣ ಕನ್ನಡ ಜಿಲ್ಲೆ ಬೋಳೂರು ಬೊಕ್ಕಪಟ್ಟೆ ಎಂಬಲ್ಲಿ ಪ್ರಯಾಣಿಕರ ಜೆಟ್ಟಿ ನಿರ್ಮಾಣ ಕಾಮಗಾರಿ	0.00
14	ಮಂಗಳೂರು ದಕ್ಷಿಣ	ದಕ್ಷಿಣ ಕನ್ನಡ	Construction of Dry Dock at Bengre Side of Old Port Mangalore	10.79
15	ಮಂಗಳೂರು ದಕ್ಷಿಣ	ದಕ್ಷಿಣ ಕನ್ನಡ	ಮಂಗಳೂರು ಹಳೇ ಬಂದರಿನ ಬಿ.ಎಂ.ಡಿ ಫರಿಯಿಂದ ಬೆಂಗಳೂರು (ಕಸಬಾ) ಪರಗಿ ಹೂಳೆತ್ತುವ ಕಾಮಗಾರಿ	60.26
16	ಕಾರವಾರ	ಉತ್ತರ ಕನ್ನಡ	ಕಾರವಾರ ಬಂದರಿನಲ್ಲಿ ತೈಲ ಮಾಲಿನ್ಯ ನಿಯಂತ್ರಣ ಉಪಕರಣಗಳನ್ನು ಅಳವಡಿಸುವ ಕಾಮಗಾರಿ	63.00
			5051-02-201-0-12-180	
1	ಕಾರವಾರ	ಉತ್ತರ ಕನ್ನಡ	Providing 2 Nos. of Bollard Pull tug service of 30 Ton capacity each (minimum) on hire basis for Pilotage of ships at Karwar Port	872
			5051-02-201-0-13-140	
1	ಕಾರವಾರ	ಉತ್ತರ ಕನ್ನಡ	ಉತ್ತರ ಕನ್ನಡ ಜಿಲ್ಲೆಯ ಕಾರವಾರ ಬಂದರಿನಲ್ಲಿ ವಾಚ್ ಟವರ್ ನಿರ್ಮಾಣ ಹಾಗೂ ಕಂಪೌಂಡ್ ಗೋಡೆಗೆ ಫೆನ್ಸಿಂಗ್ ಅಳವಡಿಸುವುದು.	1.73
2	ಕಾರವಾರ	ಉತ್ತರ ಕನ್ನಡ	ಕಾರವಾರ ತಾಲ್ಲೂಕಿನ ಬೈತಖೋಲ್ ಬಂದರಿನ ಧಕ್ಕೆಯಲ್ಲಿರುವ ಹೈಮಾಸ್ಕು ವಿದ್ಯುದ್ದೀಪ ಕಂಬದ ತಳಪಾಯ ಎತ್ತರಿಸುವ ಕಾಮಗಾರಿ.	4.00
3	ಕುಮಟಾ	ಉತ್ತರ ಕನ್ನಡ	ಉತ್ತರ ಕನ್ನಡ ಜಿಲ್ಲೆಯ ಕುಮಟಾ ತಾಲ್ಲೂಕು ತದಡಿ ಬಂದರು ಪ್ರದೇಶದಲ್ಲಿ ವಾಚ್ ಟಾವರ್ ನಿರ್ಮಾಣ ಮತ್ತು ಕಂಪೌಂಡ್ ಗೋಡೆ ಮೇಲೆ ಭದ್ರತೆಗಾಗಿ ತಂತಿ ಬೇಲಿ ನಿರ್ಮಿಸುವುದು.	2.39
4	ಕುಮಟಾ	ಉತ್ತರ ಕನ್ನಡ	ಉತ್ತರ ಕನ್ನಡ ಜಿಲ್ಲೆ ಕುಮಟಾ ಸಮುದ್ರ ಕೊರೆತ ತಡೆ ಕಾಮಗಾರಿಗಳ ಉಪ ವಿಭಾಗ ಕಚೇರಿಗೆ ನೀರು ಸರಬರಾಜು ಮಾಡಲು ಬೋರವೆಲ್ ನಿರ್ಮಾಣ ಮತ್ತು ಇತರೆ ದುರಸ್ತಿ ಕಾಮಗಾರಿಗಳು.	5.20

ಕ್ರ.ಸಂ.	ತಾಲ್ಲೂಕು	ಜಿಲ್ಲೆ	ಯೋಜನೆ/ ಕಾಮಗಾರಿ ವಿವರ	ನೀಡಿರುವ ಅನುದಾನ
5	ಹೊನ್ನಾವರ	ಉತ್ತರ ಕನ್ನಡ	ಉತ್ತರ ಕನ್ನಡ ಜಿಲ್ಲೆಯ ಹೊನ್ನಾವರ ಬಂದರಿನಲ್ಲಿ ಆವರಣಗೋಡೆ ಹಾಗೂ 2 ವಾಚ್ ಟವರ್ ನಿರ್ಮಾಣ ಕಾಮಗಾರಿ.	1.48
6	ಹೊನ್ನಾವರ	ಉತ್ತರ ಕನ್ನಡ	ಉತ್ತರ ಕನ್ನಡ ಜಿಲ್ಲೆಯ ಹೊನ್ನಾವರ ಬಂದರು ಪ್ರದೇಶದಲ್ಲಿರುವ ಬಂದರು ಇಲಾಖಾ ವಸತಿ ಗೃಹಗಳ ಅಭಿವೃದ್ಧಿ ಕಾಮಗಾರಿ	0.15
7	ಕಾರವಾರ	ಉತ್ತರ ಕನ್ನಡ	ಬಂದರು ಮತ್ತು ಒಳನಾಡು ಜಲಸಾರಿಗೆ ಇಲಾಖೆಗೆ ಸಂಬಂಧಿಸಿದ ಸ್ಥಿರಾಸ್ತಿ ಮತ್ತು ಚರಾಸ್ತಿಗಳನ್ನು ಮೌಲ್ಯಮಾಪನ ಮಾಡುವ ಕೆಲಸ	11.00
8	ಕಾರವಾರ	ಉತ್ತರ ಕನ್ನಡ	Providing consultancy services to assist the Karnataka Public Works, Ports and Inland Water Transport Department in developing a Maritime Perspective Plan for Karnataka by M/s Price waterhousecoopers Pvt. Ltd., Kolkata	58.00
9	ಅಂಕೋಲಾ	ಉತ್ತರ ಕನ್ನಡ	ಬೇಲೇಕೇರಿ ಬಂದರನ್ನು ಪಿಪಿಪಿ ಮಾದರಿಯಲ್ಲಿ ಅಭಿವೃದ್ಧಿಪಡಿಸುವ ಕುರಿತು M/s I-deck ಇವರ ಅಧ್ಯಯನ ವರದಿ	7.00
10	ಕುಂದಾಪುರ	ಉಡುಪಿ	ಕುಂದಾಪುರ ಬಂದರು ಕಚೇರಿ ಬಳಿ ಇರುವ ಗ್ಯಾಡ್ ಬಂಡ್ ದುರಸ್ತಿ	3.98
11	ಉಡುಪಿ	ಉಡುಪಿ	Providing and fixing LED Recessed Luminaire for the new office of the Port & Fisheries Division office, Udupi	4.19
12	ಉಡುಪಿ	ಉಡುಪಿ	LAN networking for the new office of the Port & Fisheries Division	4.46
13	ಉಡುಪಿ	ಉಡುಪಿ	Supply and fixing of MCB Distribution boards raceway on wall and ceiling for the newly renovated office of the new office of the Port & Fisheries Division	4.10
14	ಉಡುಪಿ	ಉಡುಪಿ	Providing modular switch, mounting poly carbonate plate PVC conduit pipes wall mounting fans to the Port & Fisheries Division Office Udupi	4.75
15	ಉಡುಪಿ	ಉಡುಪಿ	Supplying and fixing office table conference table for the Executive Engineer Chamber, Port & Fisheries Division Office Udupi	4.90
16	ಉಡುಪಿ	ಉಡುಪಿ	Providing storage units and other allied works to the office of the Executive Engineer, Port & Fisheries Division Udupi	2.67
17	ಉಡುಪಿ	ಉಡುಪಿ	Estimate for fixing of Mobile pedestal units and other allied works to the Port & Fisheries Division Office Udupi	2.65
18	ಉಡುಪಿ	ಉಡುಪಿ	Manufacturing supplying and fixing files storage units to the Administration section accounts section dispatch section and establishment section for the newly renovated office of Port & Fisheries Division office Udupi	4.62

ಕ್ರ.ಸಂ.	ತಾಲ್ಲೂಕು	ಜಿಲ್ಲೆ	ಯೋಜನೆ/ ಕಾಮಗಾರಿ ವಿವರ	ನೀಡಿರುವ ಅನುದಾನ
19	ಉಡುಪಿ	ಉಡುಪಿ	Providing and fixing office tables for Administrative office, accounts chambers at Port & Fisheries Division Office Udupi	4.99
20	ಉಡುಪಿ	ಉಡುಪಿ	Repairs and renovation to toilet pantry water supply and sanitary fittings to the Port and Fisheries Division office Udupi	2.35
21	ಮಂಗಳೂರು ದಕ್ಷಿಣ	ದಕ್ಷಿಣ ಕನ್ನಡ	ಮಂಗಳೂರು ಹಳೇ ಬಂದರಿನ ದಕ್ಷಿಣ ದಕ್ಕೆಯ ಹೈಮಾಸ್ಟ್ ಕಂಬಗಳಿಗೆ ಎಲ್ ಇ ಡಿ ಲೈಟ್‌ಗಳನ್ನು ಅಳವಡಿಸುವುದು.	5.00
22	ಮಂಗಳೂರು ದಕ್ಷಿಣ	ದಕ್ಷಿಣ ಕನ್ನಡ	ಮಂಗಳೂರು ಹಳೇ ಬಂದರಿನ ಉತ್ತರ ದಕ್ಕೆಯ ಹೈಮಾಸ್ಟ್ ಕಂಬಗಳಿಗೆ ಎಲ್ ಇ ಡಿ ಲೈಟ್‌ಗಳನ್ನು ಅಳವಡಿಸುವುದು.	4.85
23	ಮಂಗಳೂರು ದಕ್ಷಿಣ	ದಕ್ಷಿಣ ಕನ್ನಡ	ಬಂದರು ಕಛೇರಿ ಮಂಗಳೂರಿನಲ್ಲಿ ಸಿಸಿ ಟಿವಿ ಕ್ಯಾಮೆರಾ ಕಂಟ್ರೋಲ್ ರೂಮ್‌ನಲ್ಲಿ ಪೀಠೋಪಕರಣ ಒದಗಿಸುವ ಕಾಮಗಾರಿ	3.40
24	ಮಂಗಳೂರು ದಕ್ಷಿಣ	ದಕ್ಷಿಣ ಕನ್ನಡ	Retrofitting and renovation of A & B Quarters of Old Mangalore Port	40.50
25	ಮಂಗಳೂರು ದಕ್ಷಿಣ	ದಕ್ಷಿಣ ಕನ್ನಡ	ಮಂಗಳೂರು ಹಳೇ ಬಂದರಿನ ಉತ್ತರ ದಕ್ಕೆಯಲ್ಲಿ ಅಕ್ಷದ್ವೀಪ ಸಮೂಹಕ್ಕೆ ನೀಡಿದ Coir Monopoly Building ಅಭಿವೃದ್ಧಿಪಡಿಸುವ ಕಾಮಗಾರಿ.	8.49
26	ಮಂಗಳೂರು ದಕ್ಷಿಣ	ದಕ್ಷಿಣ ಕನ್ನಡ	ಮಂಗಳೂರು ಹಳೇ ಬಂದರಿನ ಉತ್ತರ ದಕ್ಕೆಯಲ್ಲಿ ಆರ್‌ಸಿಸಿ ಹ್ಯೂಮ್ ಪೈಪ್ ಚರಂಡಿ ನಿರ್ಮಾಣ ಕಾಮಗಾರಿ.	5.20
27	ಮಂಗಳೂರು ದಕ್ಷಿಣ	ದಕ್ಷಿಣ ಕನ್ನಡ	ಮಂಗಳೂರು ಹಳೆ ಬಂದರಿನ ಅಳಿವೆ ಬಾಗಿಲಿನಲ್ಲಿ ಜಲಮೋಜಣಿ ಸರ್ವೆ ನಡೆಸುವ ಕಾಮಗಾರಿ.	2.89
28	ಮಂಗಳೂರು ದಕ್ಷಿಣ	ದಕ್ಷಿಣ ಕನ್ನಡ	Renovation of Pump House building and rest room near A Godown and rectification of undulations in hard surface at south wharf of Old Mangalore Port	16.20
29	ಮಂಗಳೂರು ದಕ್ಷಿಣ	ದಕ್ಷಿಣ ಕನ್ನಡ	Providing Galvolum sheet and Improvements of flooring of A godown at south wharf of Old Mangalore Port.	28.63
30	ಮಂಗಳೂರು ದಕ್ಷಿಣ	ದಕ್ಷಿಣ ಕನ್ನಡ	ಮಂಗಳೂರು ಹಳೇ ವಾಣಿಜ್ಯ ಬಂದರಿನ ಉತ್ತರ ಹಾಗೂ ದಕ್ಷಿಣ ದಕ್ಕೆಯಲ್ಲಿ ಬಂದರು ಬಳಕೆದಾರರಿಗೆ ಸಾರ್ವಜನಿಕ ನೆಲೆಗಳ ಮೂಲಕ ಕುಡಿಯುವ ನೀರಿನ ವ್ಯವಸ್ಥೆ	3.43

ಕ್ರ.ಸಂ.	ತಾಲ್ಲೂಕು	ಜಿಲ್ಲೆ	ಯೋಜನೆ/ ಕಾಮಗಾರಿ ವಿವರ	ನೀಡಿರುವ ಅನುದಾನ
			ಲೆಕ್ಕಶೀರ್ಷಿಕೆ 5051-02-211-0-02-132	
1	ಮಂಗಳೂರು ದಕ್ಷಿಣ	ದಕ್ಷಿಣ ಕನ್ನಡ	ಮಂಗಳೂರು ಹಳೆ ಬಂದಗರಿನಲ್ಲಿ ಕೋಸ್ಟಲ್ ಬರ್ತ್ ನಿರ್ಮಾಣ ಕಾಮಗಾರಿ.	26.07
2	ಮಂಗಳೂರು ದಕ್ಷಿಣ	ದಕ್ಷಿಣ ಕನ್ನಡ	ಮಂಗಳೂರು ಬಂದರಿನ ಬೆಂಗೆ ಬದಿಯಲ್ಲಿ ಕ್ಯಾಪಿಟಲ್ ಡ್ರೇಜಿಂಗ್	26.78
			5051-80-052-0-01-059	
1	ಉಡುಪಿ	ಉಡುಪಿ	Design, construction supply and commissioning of 1 No of LCT/vessel to Hangarkatta-Kodibengre ferry service in Udupi taluk & Dist.	11.00
2	ಅಂಕೋಲಾ/ ಕುಮಟಾ	ಉತ್ತರ ಕನ್ನಡ	Design, construction supply and commissioning of 1 No of LCT to Gangavali, Manjuguni ferry service in Kumata/ Ankola Tq and U.k. Dist.	11.07
			5051-80-052-0-01-059	
1	ಸಾಗರ	ಶಿವಮೊಗ್ಗ	Construction of LCT Landing sloping platform at Hesarmakki ferry side in Sagar Taluk and Shivamogga District	30.00
2	ಉಡುಪಿ	ಉಡುಪಿ	Construction of LCT Landing sloping platform at Kollur ferry side in Hosanagarar Taluk and Shivamogga District	22.00
			ಒಟ್ಟು 5051	1576.23
			4711-02-103-2-02-139	
1	ಕಾರವಾರ	ಉತ್ತರ ಕನ್ನಡ	ಉತ್ತರ ಕನ್ನಡ ಜಿಲ್ಲೆಯ ಕಾರವಾರ ತಾಲ್ಲೂಕಿನ ಮಾಜಾಳಿ ಪ್ರದೇಶದಲ್ಲಿ ಸಮುದ್ರ ಕೊರೆತ ಪ್ರತಿಬಂಧಕ ಕಾಮಗಾರಿ (ಚೈ 299.248 ರಿಂದ 299.483)	0.48
2	ಕಾರವಾರ	ಉತ್ತರ ಕನ್ನಡ	Construction of Emergent sea erosion protection wall in front of Hanuman Statue at Rabindranath tagore beach in Karwar Taluk of Uttara Kannada Dist	0.60
3	ಅಂಕೋಲಾ	ಉತ್ತರ ಕನ್ನಡ	ಉತ್ತರ ಕನ್ನಡ ಜಿಲ್ಲೆಯ ಅಂಕೋಲಾ ತಾಲ್ಲೂಕಿನ ಕೇಣಿ ಪ್ರದೇಶದಲ್ಲಿ ಸಮುದ್ರ ಕೊರೆತ ಪ್ರತಿಬಂಧಕ ಕಾಮಗಾರಿ (ಚೈ 247.115 ರಿಂದ ಚೈ 247.585ಕಿಮೀ ವರೆಗೆ)	0.41
4	ಅಂಕೋಲಾ	ಉತ್ತರ ಕನ್ನಡ	ಉತ್ತರ ಕನ್ನಡ ಜಿಲ್ಲೆಯ ಅಂಕೋಲಾ ತಾಲ್ಲೂಕಿನ ಕೇಣಿ ಪ್ರದೇಶದಲ್ಲಿ ಸಮುದ್ರ ಕೊರೆತ ಪ್ರತಿಬಂಧಕ ಕಾಮಗಾರಿ (ಚೈ 247.740 ರಿಂದ ಚೈ 248.000 ಕಿಮೀ ವರೆಗೆ)	0.41
5	ಕುಮಟಾ	ಉತ್ತರ ಕನ್ನಡ	ಉತ್ತರ ಕನ್ನಡ ಜಿಲ್ಲೆ ಕುಮಟಾ ತಾಲ್ಲೂಕಿನ ಗಂಗಕೊಳ್ಳದ ಕಡಲ ತೀರದಲ್ಲಿ ಸಮುದ್ರ ಕೊರೆತ ಪ್ರತಿಬಂಧಕ ತಡೆಗೋಡೆ ಕಾಮಗಾರಿ. (ಚೈ 229.531 ರಿಂದ 230.031 ಕಿ.ಮೀ) (ಚೈ 229.531ಕಿ.ಮೀ ರಿಂದ 229.936ಕಿ.ಮೀ) ಉತ್ತರ ಕನ್ನಡ ಜಿಲ್ಲೆ ಕುಮಟಾ ತಾಲ್ಲೂಕಿನ ದುಬ್ಬನಶಶಿ ಕಡಲ ತೀರದಲ್ಲಿ ಸಮುದ್ರ ಕೊರೆತ ಪ್ರತಿಬಂಧಕ ತಡೆಗೋಡೆ ಕಾಮಗಾರಿ. (ಚೈ 226.930 ರಿಂದ 227.230 ಕಿ.ಮೀ) ಹಾಗೂ (ಚೈ 227.510 ರಿಂದ 227.710 ಕಿ.ಮೀ) Working Chainage (ಚೈ 226.930ಕಿ.ಮೀ ರಿಂದ 227.215ಕಿ.ಮೀ) & (ಚೈ 227.510 ಕಿ.ಮೀ ರಿಂದ 227.615 ಕಿ.ಮೀ)	408.95

ಕ್ರ.ಸಂ.	ತಾಲ್ಲೂಕು	ಜಿಲ್ಲೆ	ಯೋಜನೆ/ ಕಾಮಗಾರಿ ವಿವರ	ನೀಡಿರುವ ಅನುದಾನ
6	ಕಾರವಾರ-ಅಂಕೋಲಾ	ಉತ್ತರ ಕನ್ನಡ	Desk studies for the design of various coastal protection work at Karwar and Ankola Taluka in Uttara Kannada District, Karnataka.	10.02
7	ಕುಮಟಾ	ಉತ್ತರ ಕನ್ನಡ	ಉತ್ತರ ಕನ್ನಡ ಜಿಲ್ಲೆ, ಕುಮಟಾ ತಾಲ್ಲೂಕಿನ ಕಾಗಲಿ ಗ್ರಾಮದ ಅಘನಾಶಿನಿ ಕರಿಕಲ್‌ನಲ್ಲಿ ಕಡಲು ಕೊರೆತ ಪ್ರತಿಬಂಧಕ ತುರ್ತು ತಡೆಗೋಡೆ ನಿರ್ಮಾಣ	1.79
8	ಕುಮಟಾ-ಭಟ್ಟಳ	ಉತ್ತರ ಕನ್ನಡ	Desk studies for the design of various coastal protection work at Kumta, Honnavar and Bhatkal Taluka in Uttara Kannada District, Karnataka.	11.57
9	ಹೊನ್ನಾವರ	ಉತ್ತರ ಕನ್ನಡ	Providing Coastal Protective Works at Kasarkod -Tonka Ch. 184.180-184.230 K.M. 184.990-185.040 K.M.,185.850-185.955 K.M., 186.00-186.105 K.M; and 186.200-186.300 K.M. in Honnavar Tq of Bhatkal Assembly Constituency of U.K.Dist	95.20
10	ಭಟ್ಟಳ	ಉತ್ತರ ಕನ್ನಡ	Providing Coastal Protective works at Murudeshwar Tudalli Ch.163.100-163.200 K.M. , Mavalli Ch.161.000-161.100 K.M. Bengre Ch.157.000-157.100 K.M., Shirali Alvekodi Ch.160.155- 160.255 K.M. in Bhatkal Tq of Bhatkal Assembly Constituency in UK Dist	535.70
11	ಕುಂದಾಪುರ	ಉಡುಪಿ	ಕುಂದಾಪುರ ತಾಲ್ಲೂಕು ಬೈಂದೂರು ವಿಧಾನಸಭಾ ಕ್ಷೇತ್ರದ ಕಿರಿಮಂಜೇಶ್ವರ ಗ್ರಾಮದ ಮಹಾಬಲ ಕುಂದರ ಮನೆಯ ಬಳಿ ಶಾಶ್ವತ ಸಮುದ್ರ ಕೊರೆತ ಪ್ರತಿಬಂಧಕ ಗೋಡೆ ನಿರ್ಮಾಣ (ಚೈ. 118.695 ರಿಂದ ಚೈ. 119.040 ಕಿ.ಮೀ ವರೆಗೆ)	448.98
12	ಕುಂದಾಪುರ	ಉಡುಪಿ	ಉಡುಪಿ ಜಿಲ್ಲೆ, ಕುಂದಾಪುರ ತಾಲ್ಲೂಕು ಮರವಂತೆ ಮೀನುಗಾರಿಕಾ ರಸ್ತೆ ಬಳಿ (ಬ್ಯಾಲೆ ಬದಿ ದಕ್ಷಿಣ ಭಾಗ) ಎಂಬಲ್ಲಿ ಚೈ. 110.040 ರಿಂದ 110.257 ಕಿ.ಮೀ ಕಡಲತೀರದಲ್ಲಿ ಸಮುದ್ರ ಕೊರೆತ ಪ್ರತಿಬಂಧಕ ತಡೆಗೋಡೆ ನಿರ್ಮಾಣ.	38.23
13	ಕುಂದಾಪುರ	ಉಡುಪಿ	ಕುಂದಾಪುರ ತಾಲ್ಲೂಕು ಬೈಂದೂರು ವಿಧಾನಸಭಾ ಕ್ಷೇತ್ರದ ನಾವುಂದ ಗ್ರಾಮದ ಸಂಜೀವ ಮೋಗವೀರ ಮನೆಯ ಬಳಿ ಶಾಶ್ವತ ಸಮುದ್ರ ಕೊರೆತ ಪ್ರತಿಬಂಧಕ ತಡೆಗೋಡೆ ನಿರ್ಮಾಣ. (ಚೈ. 117.567 ರಿಂದ ಚೈ. 117.880 ಕಿ.ಮೀ ವರೆಗೆ) (ಚೈ. 117.555 ರಿಂದ ಚೈ. 117.900 ಕಿ.ಮೀ ವರೆಗೆ)	435.85
14	ಕುಂದಾಪುರ	ಉಡುಪಿ	ಉಡುಪಿ ಜಿಲ್ಲೆ, ಕುಂದಾಪುರ ತಾಲ್ಲೂಕು ಮರವಂತೆ ಮೀನುಗಾರಿಕಾ ರಸ್ತೆ ಬಳಿ (ಬ್ಯಾಲೆ ಬದಿ ಉತ್ತರ ಭಾಗ) ಎಂಬಲ್ಲಿ ಚೈ. 110.283 ರಿಂದ 110.500 ಕಿ.ಮೀ ಕಡಲತೀರದಲ್ಲಿ ಸಮುದ್ರ ಕೊರೆತ ಪ್ರತಿಬಂಧಕ ತಡೆಗೋಡೆ ನಿರ್ಮಾಣ.	204.11
15	ಕುಂದಾಪುರ	ಉಡುಪಿ	ಕುಂದಾಪುರ ತಾಲ್ಲೂಕು ಗಂಗೋಳಿ ಮಹಾಕಾಳಿ ದೇವಸ್ಥಾನದ ಬಳಿ ಖಾರ್ವಿಕೇರಿ ಚೈ.106.535 ರಿಂದ 106.735 ಕಿ.ಮೀ (106.520 ರಿಂದ 106.735 ಕಿ.ಮೀ ವರೆಗೆ) ಶಾಶ್ವತ ತಡೆಗೋಡೆ ನಿರ್ಮಾಣ.	0.00
16	ಕುಂದಾಪುರ	ಉಡುಪಿ	ಕುಂದಾಪುರ ತಾಲ್ಲೂಕು ಗಂಗೋಳಿ ಬೇಲಿಕೇರಿ ದಕ್ಷಿಣ ಭಾಗದ ಚೈ. 105.240 ರಿಂದ 105.440 ಕಿ.ಮೀ ಹಾಗೂ ಉತ್ತರ ಭಾಗದ ಚೈ.105.520 ರಿಂದ 105.620 ಕಿ.ಮೀ ವರೆಗೆ (105.495 ರಿಂದ 105.620 ಕಿ.ಮೀ ವರೆಗೆ) ಶಾಶ್ವತ ತಡೆಗೋಡೆ ನಿರ್ಮಾಣ.	0.00

ಕ್ರ.ಸಂ.	ತಾಲೂಕು	ಜಿಲ್ಲೆ	ಯೋಜನೆ/ ಕಾಮಗಾರಿ ವಿವರ	ನೀಡಿರುವ ಅನುದಾನ
17	ಕುಂದಾಪುರ	ಉಡುಪಿ	Construction of Sea wall at Manoor Padukere from Ch 90.290 k.m to 90.690 km in Kundapur Taluk, Udupi District	465.84
18	ಕುಂದಾಪುರ	ಉಡುಪಿ	ಉಡುಪಿ ಜಿಲ್ಲೆ ಕುಂದಾಪುರ ವಿಧಾನ ಸಭಾ ಕ್ಷೇತ್ರದ ಕೋಟಾ ಪಡುಕೆರೆ ಪಾರಂಪಳ್ಳಿ ಶನೇಶ್ವರ ದೇವಸ್ಥಾನದ ಕಡಲ ತೀರದಲ್ಲಿ ಚೈ.88.182 ರಿಂದ 88.262 ಕಿಮೀ ವರೆಗೆ ಸಮುದ್ರಕೊರೆತ ಪ್ರತಿಬಂಧಕ ತಡೆಗೋಡೆ ನಿರ್ಮಾಣ ಕಾಮಗಾರಿ.	3.81
19	ಕುಂದಾಪುರ	ಉಡುಪಿ	ಉಡುಪಿ ಜಿಲ್ಲೆ ಕುಂದಾಪುರ ವಿಧಾನ ಸಭಾ ಕ್ಷೇತ್ರದ ಕೋಟಾ ಪಡುಕೆರೆ ಪಾರಂಪಳ್ಳಿ ಶನೇಶ್ವರ ದೇವಸ್ಥಾನದ ಕಡಲ ತೀರದಲ್ಲಿ ಚೈ.88.642 ರಿಂದ 88.717 ಕಿಮೀ ವರೆಗೆ ಸಮುದ್ರಕೊರೆತ ಪ್ರತಿಬಂಧಕ ತಡೆಗೋಡೆ ನಿರ್ಮಾಣ ಕಾಮಗಾರಿ.	0.14
20	ಕುಂದಾಪುರ	ಉಡುಪಿ	ಉಡುಪಿ ಜಿಲ್ಲೆ ಕುಂದಾಪುರ ವಿಧಾನ ಸಭಾ ಕ್ಷೇತ್ರದ ಕೋಟಾ ಪಡುಕೆರೆ ಪಾರಂಪಳ್ಳಿ ಶನೇಶ್ವರ ದೇವಸ್ಥಾನದ ಕಡಲ ತೀರದಲ್ಲಿ ಚೈ.88.417 ರಿಂದ 88.492 ಕಿಮೀ ವರೆಗೆ ಸಮುದ್ರಕೊರೆತ ಪ್ರತಿಬಂಧಕ ತಡೆಗೋಡೆ ನಿರ್ಮಾಣ ಕಾಮಗಾರಿ.	0.14
21	ಕುಂದಾಪುರ	ಉಡುಪಿ	Construction of sea erosion protection work at Kundapura Kodi Health Center from Ch.99866 to 99.955 Km in Kundapura	8.03
22	ಕುಂದಾಪುರ	ಉಡುಪಿ	ಉಡುಪಿ ಜಿಲ್ಲೆ ಕುಂದಾಪುರ ತಾಲೂಕು ಮರವಂತೆ ಮೀನುಗಾರಿಕಾ ರಸ್ತೆ ಬಳಿ (ಬ್ಯಾಲೆ ಬದಿ ಉತ್ತರ ಭಾಗ) ಎಂಬಲ್ಲಿ ಚೈ. 110.283 ರಿಂದ 110.500 ಕಿ.ಮೀ ಕಡಲತೀರದಲ್ಲಿ ಸಮುದ್ರ ಕೊರೆತ ಪ್ರತಿಬಂಧಕ ತಡೆಗೋಡೆ ನಿರ್ಮಾಣ.	58.84
23	ಕುಂದಾಪುರ	ಉಡುಪಿ	Conductng Bathymetric Survey of Kota sea protection work and improvements work in Kota Beach	5.00
24	ಉಡುಪಿ	ಉಡುಪಿ	ಉಡುಪಿ ವಿಧಾನಸಭಾ ಕ್ಷೇತ್ರದ ಮಲ್ಟೆ ಕಿಡಿಯೂರು ಪಡುಕೆರೆ ಪ್ರದೇಶದಲ್ಲಿ ಶಾಶ್ವತ ಸಮುದ್ರ ಕೊರೆತ ತಡೆಗೋಡೆ ನಿರ್ಮಾಣ ಕಾಮಗಾರಿ (ಚೈ.67.303 ರಿಂದ 68.073 ಕಿ.ಮೀ ವರೆಗೆ) (ಪರಿಷ್ಕೃತ ಚೈ.67.373 ರಿಂದ 68.073 ಕಿ.ಮೀ ವರೆಗೆ)	406.96
25	ಉಡುಪಿ	ಉಡುಪಿ	ಉಡುಪಿ ತಾಲೂಕು ತೆಂಕನಾಡಿಯೂರು ಕಡಲತೀರದ ಪರಿಶಿಷ್ಟ ವರ್ಗಗಳ ಹಾಗೂ ಮೀನುಗಾರರ ಕುಟುಂಬಗಳ ವಸತಿ ಗೃಹಗಳ ಮುಂಭಾಗದಲ್ಲಿ ತೀರ ಸಂರಕ್ಷಣಾ ಕಾಮಗಾರಿ.	50.94
26	ಉಡುಪಿ	ಉಡುಪಿ	ಉಡುಪಿ ತಾಲೂಕು ಮಲ್ಟೆ ಕಡಲತೀರದಲ್ಲಿ ಉಂಟಾಗಿರುವ ಕಡಲೊರೆತ ತಡೆಯಲು ಸಮುದ್ರ ಕೊರೆತ ತಡೆಗೋಡೆ ನಿರ್ಮಾಣ. (ಚೈ. 70.748 ರಿಂದ 70.959 ಕಿ.ಮೀ ವರೆಗೆ ಮತ್ತು ಪುಟಾರ್ಡೂರ್ ಗೆಸ್ಟ್‌ಹೌಸ್ ಬಳಿ ಚೈ.72.635 ರಿಂದ 72.751 ಕಿ.ಮೀ ವರೆಗೆ)	22.97
27	ಉಡುಪಿ	ಉಡುಪಿ	ಉಡುಪಿ ತಾಲೂಕು ಕುಂದಾಪುರ ವಿಧಾನ ಸಭಾ ಕ್ಷೇತ್ರದಲ್ಲಿ ಕೋಡಿ ಬೆಂಗ್ರಿ ಪ್ರದೇಶದ ಕಡಲ ತೀರದಲ್ಲಿ ಚೈ.81.882 ರಿಂದ 81.930 ಕಿ.ಮೀ ವರೆಗೆ ಚೈ.82.032 ರಿಂದ 82.486 ಕಿ.ಮೀ ವರೆಗೆ (ಗುಲಾಬಿ ಕುಂದರ್ ಮನೆಯಿಂದ ಪಂಜುಲಿ ಬೈಕಾಡ್ಡಿ, ದೈವಸ್ಥಾನದವರೆಗೆ) ಶಾಶ್ವತ ಸಮುದ್ರ ಕೊರೆತ ತಡೆಗೋಡೆ ನಿರ್ಮಾಣ.	0.00

ಕ್ರ.ಸಂ.	ತಾಲೂಕು	ಜಿಲ್ಲೆ	ಯೋಜನೆ/ ಕಾಮಗಾರಿ ವಿವರ	ನೀಡಿರುವ ಅನುದಾನ
28	ಉಡುಪಿ	ಉಡುಪಿ	ಉಡುಪಿ ತಾಲೂಕು ಹೆಜಮಾಡಿ ಗ್ರಾಮ ಪಂಚಾಯತ್ ವ್ಯಾಪ್ತಿಯ ಹೆಜಮಾಡಿ ಕೋಡಿಯ ಶನೇಶ್ವರ ಗುಡಿಯ ಹತ್ತಿರ ಕಡಲತೀರದಲ್ಲಿ ಚೈ.39.960.ರಿಂದ 40.280 ಕಿ.ಮೀ ಸಮುದ್ರ ಕೊರೆತ ಪ್ರತಿಬಂಧಕ ತಡೆಗೋಡೆ ನಿರ್ಮಾಣ	0.10
29	ಉಡುಪಿ	ಉಡುಪಿ	ಉಡುಪಿ ಜಿಲ್ಲೆ ಉಡುಪಿ ವಿ ಸ ಕ್ಷೇತ್ರದ ಮಲ್ಟಿ ಪಡುಕೆರೆ ಸಮುದ್ರ ತೀರದಲ್ಲಿ ಪ್ರತಿಬಂಧಕ ತಡೆಗೋಡೆ ಕಾಮಗಾರಿ	132.87
30	ಉಡುಪಿ	ಉಡುಪಿ	ಉಡುಪಿ ಜಿಲ್ಲೆ ಉಡುಪಿ ವಿ ಸ ಕ್ಷೇತ್ರದ ಬಡಾನಿಡಿಯೂರು ಗ್ರಾಮ ಪಂಚಾಯತ್ ವ್ಯಾಪ್ತಿ ಕಡಲ ತೀರದಲ್ಲಿ ಪ್ರತಿಬಂಧಕ ತಡೆಗೋಡೆ ಕಾಮಗಾರಿ	0.15
31	ಉಡುಪಿ	ಉಡುಪಿ	ಉಡುಪಿ ಜಿಲ್ಲೆ ಉಡುಪಿ ವಿ ಸ ಕ್ಷೇತ್ರದ ಗುಜ್ಜುರ ಬೆಟ್ಟ ಕಡಲ ತೀರದಲ್ಲಿ ಸಮುದ್ರ ಕೊರೆತ ಪ್ರತಿಬಂಧಕ ತಡೆಗೋಡೆ ಕಾಮಗಾರಿ	139.18
32	ಉಡುಪಿ	ಉಡುಪಿ	ಉಡುಪಿ ತಾಲೂಕು ಪಡುಬಿದ್ರೆ ನಡಿಪಟ್ಟ ಬಳಿ ವರ್ಷಿ ನಿರೀತನ ಮನೆ ಹತ್ತರ ಕಡಲ ತೀರದಲ್ಲಿ ಚೈ 42.685 ರಿಂದ 42.815 ಕಿ.ಮೀ ರವರೆಗೆ ಸಮುದ್ರಕೊರೆತ ತಡೆಗೋಡೆ	2.00
33	ಉಡುಪಿ	ಉಡುಪಿ	ಉಡುಪಿ ಜಿಲ್ಲೆ ಉಡುಪಿ ವಿ ಸ ಕ್ಷೇತ್ರದ ಕುತ್ತಡಿ ಪಡುಕೆರೆ ಕಡಲ ತೀರದಲ್ಲಿ ಸಮುದ್ರ ಕೊರೆತ ಪ್ರತಿಬಂಧಕ ತಡೆಗೋಡೆ ಕಾಮಗಾರಿ	0.14
34	ಕಾಪು	ಉಡುಪಿ	ಉಡುಪಿ ಜಿಲ್ಲೆ ಕಾಪು ಕ್ಷೇತ್ರದ ಪಡುಬಿದ್ರೆ ಕಡಲ ತೀರದಲ್ಲಿ ಸಮುದ್ರ ಕೊರೆತ ಪ್ರತಿಬಂಧಕ ತಡೆಗೋಡೆ ನಿರ್ಮಾಣ (ಚೈ 43.400 ರಿಂದ 43.740 ಕಿ.ಮೀ ವರೆಗೆ)	0.13
35	ಕಾಪು	ಉಡುಪಿ	ಉಡುಪಿ ಜಿಲ್ಲೆ ಕಾಪು ಕ್ಷೇತ್ರದ ಮುಳೂರು ಕಡಲ ತೀರದಲ್ಲಿ ಸಮುದ್ರ ಕೊರೆತ ಪ್ರತಿಬಂಧಕ ತಡೆಗೋಡೆ ನಿರ್ಮಾಣ (ಚೈ 51.335 ರಿಂದ 51.435 ಕಿ.ಮೀ ವರೆಗೆ ಹಾಗೂ 52.215 ರಿಂದ 52.455 ಕಿ.ಮೀ ವರೆಗೆ)	7.60
36	ಮಂಗಳೂರು	ದಕ್ಷಿಣ ಕನ್ನಡ	ದ.ಕ ಜಿಲ್ಲೆಯ ಮಂಗಳೂರು ತಾಲೂಕಿನ ಸೋಮೇಶ್ವರ ಎಂಬಲ್ಲಿ ಸರಪಳಿ 3.600 ರಿಂದ 3.900 ಕಿ.ಮೀ ವರೆಗೆ (ಚೈ 3.700 ರಿಂದ 3.800 ಕಿ.ಮೀ ವರೆಗೆ) ಸಮುದ್ರ ಕೊರೆತ ತಡೆಗೋಡೆ ನಿರ್ಮಾಣ	0.92
37	ಮಂಗಳೂರು ಉತ್ತರ	ದಕ್ಷಿಣ ಕನ್ನಡ	ದ.ಕ ಜಿಲ್ಲೆಯ ಮಂಗಳೂರು ತಾಲೂಕಿನ ಮೀನಕಳಿಯ ಎಂಬಲ್ಲಿ ಸರಪಳಿ 22.500 ರಿಂದ 22.750 ಕಿ.ಮೀ ವರೆಗೆ (ಚೈ 23.600 ರಿಂದ 23.725 ಕಿ.ಮೀ ವರೆಗೆ) ಸಮುದ್ರ ಕೊರೆತ ತಡೆಗೋಡೆ ನಿರ್ಮಾಣ	1.15
38	ಮಂಗಳೂರು ಉತ್ತರ	ದಕ್ಷಿಣ ಕನ್ನಡ	ದ.ಕ ಜಿಲ್ಲೆಯ ಮಂಗಳೂರು ತಾಲೂಕಿನ ಮೀನಕಳಿಯ ಎಂಬಲ್ಲಿ ಸರಪಳಿ 22.500 ರಿಂದ 22.750 ಕಿ.ಮೀ ವರೆಗೆ (ಚೈ 23.600 ರಿಂದ 23.725 ಕಿ.ಮೀ ವರೆಗೆ) ಸಮುದ್ರ ಕೊರೆತ ತಡೆಗೋಡೆ ನಿರ್ಮಾಣ	0.29
39	ಮೂಡುಬಿದ್ರೆ	ದಕ್ಷಿಣ ಕನ್ನಡ	ದ.ಕ ಜಿಲ್ಲೆಯ ಮೂಡುಬಿದ್ರೆ ಸಸಿಹಿತ್ತು ಎಂಬಲ್ಲಿ ಸರಪಳಿ 37.160 ರಿಂದ 37.360 ಕಿ.ಮೀ ವರೆಗೆ ಸಮುದ್ರ ಕೊರೆತ ತಡೆಗೋಡೆ ನಿರ್ಮಾಣ	0.70
			ಒಟ್ಟು 4711	3500.20

ಕ್ರ.ಸಂ.	ತಾಲೂಕು	ಜಿಲ್ಲೆ	ಯೋಜನೆ/ ಕಾಮಗಾರಿ ವಿವರ	ನೀಡಿರುವ ಅನುದಾನ
2021-22				
			ಲೆಕ್ಕಶೀರ್ಷಿಕೆ 5051-02-201-0-10-147	
1	ಮಂಗಳೂರು ದಕ್ಷಿಣ	ದಕ್ಷಿಣ ಕನ್ನಡ	ಮಂಗಳೂರು ಹಳೇ ಬಂದರಿನ 2ನೇ ಹಂತದ ಮುಖ್ಯ ದ್ವಾರದ ಬಳಿ ಸಂಪರ್ಕ ಚರಂಡಿ ನಿರ್ಮಾಣ	2.20
2	ಮಂಗಳೂರು ದಕ್ಷಿಣ	ದಕ್ಷಿಣ ಕನ್ನಡ	ಮಂಗಳೂರು ಹಳೆ ವ್ಯಾಪ್ತಿಯ ಬೆಂಗಳೂರು ಪ್ರದೇಶದಲ್ಲಿ ಗಡಿ ಗುರುತಿಸಲು ಗಡಿ ಕಲ್ಲುಗಳನ್ನು ಅಳವಡಿಸುವ	4.08
			5051-02-201-0-11-139	
1	ಕಾರವಾರ	ಉತ್ತರ ಕನ್ನಡ	Rapid Environment Impact Assessment Studies and preparation of EMP for 2nd Stage Development of Commercial Karwar Port in Uttara Kannada District, Karnataka State	17.43
2	ಕಾರವಾರ	ಉತ್ತರ ಕನ್ನಡ	Providing electrification work for New Gowdon at Karwar port in Uttara Kannada District.	13.10
3	ಕಾರವಾರ	ಉತ್ತರ ಕನ್ನಡ	Construction of Southren Break Water at karwar Port Ch. 0 to 250 Mtr.	95.89
4	ಬೈಂದೂರು	ಉಡುಪಿ	Construction of drain in Gangolli port in Byndoor Taluk, Udupi Dst	8.52
5	ಬೈಂದೂರು	ಉಡುಪಿ	ಉಡುಪಿ ಜಿಲ್ಲೆ ಬೈಂದೂರು ತಾಲೂಕು ಗಂಗೊಳ್ಳಿ ವಾಣಿಜ್ಯ ಬಂದರಿನಲ್ಲಿ ಉತ್ತರ ಭಾಗದ ಚರಂಡಿ ನಿರ್ಮಾಣ	5.15
6	ಬೈಂದೂರು	ಉಡುಪಿ	ಉಡುಪಿ ಜಿಲ್ಲೆ ಬೈಂದೂರು ತಾಲೂಕು ಗಂಗೊಳ್ಳಿ ವಾಣಿಜ್ಯ ಬಂದರಿನಲ್ಲಿ ದಕ್ಷಿಣ ಭಾಗದ ಚರಂಡಿ ನಿರ್ಮಾಣ	4.96
7	ಮಂಗಳೂರು ದಕ್ಷಿಣ	ದಕ್ಷಿಣ ಕನ್ನಡ	ಮಂಗಳೂರು ಬಂದರು ದಕ್ಕೆ ಮುಂಭಾಗದಲ್ಲಿ ಹೊಳೆತುವ ಕಾಮಗಾರಿ	0.78
8	ಕಾರವಾರ	ಉತ್ತರ ಕನ್ನಡ	ಕಾರವಾರ ಬಂದರಿನಲ್ಲಿ OISD 156 PESO ಮಾರ್ಗಸೂಚಿಗಳನ್ವಯ ಬೆಂಕಿ ನಂದಿಸುವ ಉಪಕರಣಗಳನ್ನು ಅಳವಡಿಸುವುದು	50.00
			5051-02-201-0-12-180	
1	ಕಾರವಾರ	ಉತ್ತರ ಕನ್ನಡ	Providing 2 Nos. of minimum 30 Ton Bollard pull capacity each Tug service on hire basis for berthing and unberthing of ships, Search and Rescue (SAR) operations and other services for a period of 3 years with extension of 2 more years, if required, (as per same terms and conditions) by the port authority at Karwar Port, Uttara Kannada.	1000.00
			5051-02-201-0-13-140	
1	ಕಾರವಾರ	ಉತ್ತರ ಕನ್ನಡ	ಕಾರವಾರ ತಾಲೂಕಿನ ಬೈತಖೋಲ್ ಬಂದರಿನ ಧಕ್ಕೆಯಲ್ಲಿರುವ ಹೈಮಾಸ್ಟ್ ವಿದ್ಯುದ್ದೀಪ ಕಂಬದ ತಳಪಾಯ ಏತರಿಸುವ ಕಾಮಗಾರಿ.	4.00
2	ಕುಮಟಾ	ಉತ್ತರ ಕನ್ನಡ	ಉತ್ತರ ಕನ್ನಡ ಜಿಲ್ಲೆಯ ಕುಮಟಾ ತಾಲೂಕು ತದಡಿ ಬಂದರು ಪ್ರದೇಶದಲ್ಲಿ ವಾಚ್ ಟಾವರ್ ನಿರ್ಮಾಣ ಮತ್ತು ಕಂಪೌಂಡ್ ಗೋಡೆ ಮೇಲೆ ಭದ್ರತೆಗಾಗಿ ತಂತಿ ಬೇಲಿ ನಿರ್ಮಿಸುವುದು.	16.09

ಕ್ರ.ಸಂ.	ತಾಲ್ಲೂಕು	ಜಿಲ್ಲೆ	ಯೋಜನೆ/ ಕಾಮಗಾರಿ ವಿವರ	ನೀಡಿರುವ ಅನುದಾನ
3	ಕುಮಟಾ	ಉತ್ತರ ಕನ್ನಡ	ಉತ್ತರ ಕನ್ನಡ ಜಿಲ್ಲೆ ಕುಮಟಾ ಸಮುದ್ರ ಕೊರೆತ ತಡೆ ಕಾಮಗಾರಿಗಳ ಉಪ ವಿಭಾಗ ಕಚೇರಿಗೆ ನೀರು ಸರಬರಾಜು ಮಾಡಲು ಬೋರವೆಲ್ ನಿರ್ಮಾಣ ಮತ್ತು ಇತರೆ ದುರಸ್ತಿ ಕಾಮಗಾರಿಗಳು.	5.20
4	ಹೊನ್ನಾವರ	ಉತ್ತರ ಕನ್ನಡ	ಉತ್ತರ ಕನ್ನಡ ಜಿಲ್ಲೆಯ ಹೊನ್ನಾವರ ಬಂದರಿನಲ್ಲಿ ಆವರಣಗೋಡೆ ಹಾಗೂ 2 ವಾಚ್ ಟವರ್ ನಿರ್ಮಾಣ ಕಾಮಗಾರಿ.	87.45
5	ಹೊನ್ನಾವರ	ಉತ್ತರ ಕನ್ನಡ	ಹೊನ್ನಾವರ ಬಂದರು ಪ್ರದೇಶದಲ್ಲಿ ಕಾಂಕ್ರೀಟ ಚರಂಡಿ ನಿರ್ಮಾಣ ಕಾಮಗಾರಿ ಹಾಗೂ ಬಂದರು ವಸತಿಗೃಹಗಳ ಅಭಿವೃದ್ಧಿ ಕಾಮಗಾರಿ	8.59
6	ಹೊನ್ನಾವರ	ಉತ್ತರ ಕನ್ನಡ	ಉತ್ತರ ಕನ್ನಡ ಜಿಲ್ಲೆಯ ಹೊನ್ನಾವರ ತಾಲೂಕಿನ ಕಾಸರಕೋಡೆ ಪ್ರದೇಶದ ಸ ನಂ 241, 267 ಮತ್ತು 268 ರಲ್ಲಿರುವ ಬಂದರು ಜಾಗಕ್ಕೆ ತಂತಿಬೇಲಿ ಹಾಕುವ ಕಾಮಗಾರಿ	5.70
7	ಹೊನ್ನಾವರ	ಉತ್ತರ ಕನ್ನಡ	ಹೊನ್ನಾವರ ಕಿರು ಬಂದರು ಪ್ರದೇಶದ ಕಡವು ಧಕ್ಕೆಯ ಉಪಹೊನ್ನಾವರ ಭಾಗದಲ್ಲಿ ಕುಸಿದಿರುವ ಗೋಡೆಯ ಪುನರ್ ನಿರ್ಮಾಣ ಕಾಮಗಾರಿ	20.70
8	ಮಂಗಳೂರು ದಕ್ಷಿಣ	ದಕ್ಷಿಣ ಕನ್ನಡ	Improvements and installation of new 25Hp to Dry Dock at Old Mangalore Port	8.28
9	ಮಂಗಳೂರು ದಕ್ಷಿಣ	ದಕ್ಷಿಣ ಕನ್ನಡ	Improvements and repair of Port Building of Old Port Mangalore	18.08
10	ಮಂಗಳೂರು ದಕ್ಷಿಣ	ದಕ್ಷಿಣ ಕನ್ನಡ	Improvements to coir monopoly building of Lakshadweep Administration at North Wharf of Old Mangalore Port	4.81
11	ಮಂಗಳೂರು ದಕ್ಷಿಣ	ದಕ್ಷಿಣ ಕನ್ನಡ	Improvements and repair of Port Building of Old Port Mangalore	1.46
12	ಕಾರವಾರ	ಉತ್ತರ ಕನ್ನಡ	Appointment of Consulting Agency for Strategic Development, Operationalization of Karnataka Maritime Board and Project Management Support	62.00
13	ಕಾರವಾರ	ಉತ್ತರ ಕನ್ನಡ	Hiring services as retainer consultants for Project Management Unit (PMU) support for implementation of the road map pertaining to 2nd stage of Karnataka Maritime Perspective Plan by M/s Price waterhouse coopers Pvt. Ltd., Kolkata	37.00
14	ಅಂಕೋಲಾ	ಉತ್ತರ ಕನ್ನಡ	ಬೇಲೇಕೇರಿ ಬಂದರನ್ನು ಪಿಪಿಪಿ ಮಾದರಿಯಲ್ಲಿ ಅಭಿವೃದ್ಧಿಪಡಿಸುವ ಕುರಿತು M/s I-deck ಇವರ ಅಧ್ಯಯನ ವರದಿ	16.00
			5051-02-211-0-02-132	
1	ಕಾರವಾರ	ಉತ್ತರ ಕನ್ನಡ	Construction of Northern breakwater for the 2nd stage development of Karwar Port, Karwar, Karnataka - (first phase)	32.34
2	ಉಡುಪಿ	ಉಡುಪಿ	Conducting bathymetric survey for proposed Hangarkatta coastal berth at Hangarkatta Port	4.90

ಕ್ರ.ಸಂ.	ತಾಲ್ಲೂಕು	ಜಿಲ್ಲೆ	ಯೋಜನೆ/ ಕಾಮಗಾರಿ ವಿವರ	ನೀಡಿರುವ ಅನುದಾನ
3	ಉಡುಪಿ	ಉಡುಪಿ	Mathematical model studies for hydrodynamics and sedimentation for development of waterway in Suvarna River (Hangarkatta)	3.00
4	ಬೈಂದೂರು	ಉಡುಪಿ	Mathematical model studies development of multipurpose harbour at Byndoor	49.91
5	ಬೈಂದೂರು	ಉಡುಪಿ	Development of multipurpose harbour at Byndoor - Bathymetric Survey	14.87
6	ಮಂಗಳೂರು ದಕ್ಷಿಣ	ದಕ್ಷಿಣ ಕನ್ನಡ	Construction of coastal berth at Old Mangalore Port	2063.87
7	ಮಂಗಳೂರು ದಕ್ಷಿಣ	ದಕ್ಷಿಣ ಕನ್ನಡ	Capital dredging at Old Mangalore port	0.41
8	ಮಂಗಳೂರು ದಕ್ಷಿಣ	ದಕ್ಷಿಣ ಕನ್ನಡ	Conducting post monsoon hydrographic survey within Old Port Mangalore	4.96
9	ಮಂಗಳೂರು ದಕ್ಷಿಣ	ದಕ್ಷಿಣ ಕನ್ನಡ	Development of multipurpose harbour at Old Port Mangalore - Bathymetric Survey and tidal observations	12.88
			5051-80-052-0-02-140	
1	ಅಂಕೋಲಾ	ಉತ್ತರ ಕನ್ನಡ	Renovation of LCT Barge Gangavali used for Gangavali-Manjuguni ferry service at Ankola Taluk in U.K. Dist.	54.00
2	ಅಂಕೋಲಾ	ಉತ್ತರ ಕನ್ನಡ	Renovation of LCT Barge Swarna Seeta used for Gangavali-Manjuguni ferry service at Ankola Taluk in U.K. Dist.	50.00
			ಒಟ್ಟು 5051	3788.61
			4711-02-103-2-02-139	
1	ಕಾರವಾರ	ಉತ್ತರ ಕನ್ನಡ	ಉತ್ತರ ಕನ್ನಡ ಜಿಲ್ಲೆಯ ಕಾರವಾರ ತಾಲ್ಲೂಕಿನ ಮಾಜಾಳಿ ಪ್ರದೇಶದಲ್ಲಿ ಸಮುದ್ರ ಕೊರೆತ ಪ್ರತಿಬಂಧಕ ಕಾಮಗಾರಿ (ಚೈ 299.248 ರಿಂದ 299.483)	0.70
2	ಕಾರವಾರ	ಉತ್ತರ ಕನ್ನಡ	Construction of Emergent sea erosion protection wall in front of Hanuman Statue at Rabindranath tagore beach in Karwar Taluk of Uttara Kannada Dist	0.60
3	ಅಂಕೋಲಾ	ಉತ್ತರ ಕನ್ನಡ	ಉತ್ತರ ಕನ್ನಡ ಜಿಲ್ಲೆಯ ಅಂಕೋಲಾ ತಾಲ್ಲೂಕಿನ ಕೇಣಿ ಪ್ರದೇಶದಲ್ಲಿ ಸಮುದ್ರ ಕೊರೆತ ಪ್ರತಿಬಂಧಕ ಕಾಮಗಾರಿ (ಚೈ 247.740 ರಿಂದ ಚೈ 248.000 ಕಿಮೀ ವರೆಗೆ)	108.82
4	ಅಂಕೋಲಾ	ಉತ್ತರ ಕನ್ನಡ	ಉತ್ತರ ಕನ್ನಡ ಜಿಲ್ಲೆಯ ಅಂಕೋಲಾ ತಾಲ್ಲೂಕಿನ ಬೊಬ್ಬವಾಡಾ ಪಂಚಾಯತ ನದಿಭಾಗ ಪ್ರದೇಶದಲ್ಲಿ ಸಮುದ್ರ ಕೊರೆತ ಪ್ರತಿಬಂಧಕ ಕಾಮಗಾರಿ	173.32
5	ಅಂಕೋಲಾ	ಉತ್ತರ ಕನ್ನಡ	ಉತ್ತರ ಕನ್ನಡ ಜಿಲ್ಲೆಯ ಅಂಕೋಲಾ ತಾಲ್ಲೂಕಿನ ಕೇಣಿ ಪ್ರದೇಶದಲ್ಲಿ ಸಮುದ್ರ ಕೊರೆತ ಪ್ರತಿಬಂಧಕ ಕಾಮಗಾರಿ (ಚೈ 247.115 ರಿಂದ ಚೈ 247.585 ಕಿಮೀ ವರೆಗೆ)	157.47


ಕ್ರ.ಸಂ.	ತಾಲ್ಲೂಕು	ಜಿಲ್ಲೆ	ಯೋಜನೆ/ ಕಾಮಗಾರಿ ವಿವರ	ನೀಡಿರುವ ಅನುದಾನ
6	ಕುಮಟಾ	ಉತ್ತರ ಕನ್ನಡ	ಉತ್ತರ ಕನ್ನಡ ಜಿಲ್ಲೆ ಕುಮಟಾ ತಾಲ್ಲೂಕಿನ ಗಂಗೆಕೊಳ್ಳದ ಕಡಲ ತೀರದಲ್ಲಿ ಸಮುದ್ರ ಕೊರೆತ ಪ್ರತಿಬಂಧಕ ತಡೆಗೋಡೆ ಕಾಮಗಾರಿ. (ಚೈ 229.531 ರಿಂದ 230.031 ಕಿ.ಮೀ) Woಡಿಇಾಟಿಗ ಅಚಿಟಿಚಿಗ (ಚೈ 229.531ಕಿ.ಮೀ ರಿಂದ 229.936ಕಿ.ಮೀ)	335.69
7	ಕುಮಟಾ	ಉತ್ತರ ಕನ್ನಡ	ಉತ್ತರ ಕನ್ನಡ ಜಿಲ್ಲೆ ಕುಮಟಾ ತಾಲ್ಲೂಕಿನ ದುಬ್ಬನಶಶಿ ಕಡಲ ತೀರದಲ್ಲಿ ಸಮುದ್ರ ಕೊರೆತ ಪ್ರತಿಬಂಧಕ ತಡೆಗೋಡೆ ಕಾಮಗಾರಿ. (ಚೈ 226.930 ರಿಂದ 227.230 ಕಿ.ಮೀ) ಹಾಗೂ (ಚೈ 227.510 ರಿಂದ 227.710 ಕಿ.ಮೀ) Woಡಿಇಾಟಿಗ ಅಚಿಟಿಚಿಗ (ಚೈ 226.930ಕಿ.ಮೀ ರಿಂದ 227.215ಕಿ.ಮೀ) & (ಚೈ 227.510 ಕಿ.ಮೀ ರಿಂದ 227.615 ಕಿ.ಮೀ)	
8	ಕುಮಟಾ	ಉತ್ತರ ಕನ್ನಡ	ಉತ್ತರ ಕನ್ನಡ ಜಿಲ್ಲೆ, ಕುಮಟಾ ತಾಲ್ಲೂಕಿನ ಕಾಗಲ ಗ್ರಾಮದ ಅಫನಾಶಿನಿ ಕರಿಕಲ್‌ನಲ್ಲಿ ಕಡಲು ಕೊರೆತ ಪ್ರತಿಬಂಧಕ ತುರ್ತು ತಡೆಗೋಡೆ ನಿರ್ಮಾಣ	9.53
9	ಹೊನ್ನಾವರ	ಉತ್ತರ ಕನ್ನಡ	Providing Coastal Protective Works at Kasarkod -Tonka Ch. 184.180-184.230 K.M. 184.990-185.040 K.M.,185.850-185.955 K.M., 186.00-186.105 K.M. and 186.200-186.300 K.M. in Honnavar Tq of Bhatkal Assembly Constituency of U.K.Dist	1.15
10	ಭಟ್ಟಳ	ಉತ್ತರ ಕನ್ನಡ	ಉತ್ತರ ಕನ್ನಡ ಜಿಲ್ಲೆಯ ಭಟ್ಟಳ ತಾಲ್ಲೂಕಿನ ಜಾಲಿಕೋಡಿ ಪ್ರದೇಶದಲ್ಲಿ (ಚೈ 149.733 ರಿಂದ 149.893 ಕಿಮೀ ವರೆಗೆ), ಜಾಲಿ(ದೊಡ್ಡನೆ) ಪ್ರದೇಶದಲ್ಲಿ (ಚೈ 150.852 ರಿಂದ 150.877ಕಿಮೀ ವರೆಗೆ) ಸಮುದ್ರ ಕೊರೆತ ಪ್ರತಿಬಂಧಕ ಕಾಮಗಾರಿ	311.56
11	ಭಟ್ಟಳ	ಉತ್ತರ ಕನ್ನಡ	ಉತ್ತರ ಕನ್ನಡ ಜಿಲ್ಲೆಯ ಭಟ್ಟಳ ತಾಲ್ಲೂಕಿನ ಜಾಲಿ ಹೋಟೈಣಿ ದೇವಸ್ಥಾನ ಹತ್ತಿರ ಪ್ರದೇಶದಲ್ಲಿ (ಚೈ 150.977 ರಿಂದ 151.074ಕಿಮೀ ವರೆಗೆ) ಸಮುದ್ರ ಕೊರೆತ ಪ್ರತಿಬಂಧಕ ಕಾಮಗಾರಿ	
12	ಭಟ್ಟಳ	ಉತ್ತರ ಕನ್ನಡ	Providing Coastal Protective works at Murudeshwar Tudalli Ch.163.100-163.200 K.M. , Mavalli Ch:161.000-161.100 K.M. Bengre Ch.157.000-157.100 K.M., Shirali Alvekodi Ch.160.155- 160.255 K.M. in Bhatkal Tq of Bhatkal Assembly Constituency in UK Dist	1.16
13	ಕುಂದಾಪುರ	ಉಡುಪಿ	Construction of sea wall at Manoor Padukere from 90.290 km to 90.960 km in Kundapura taluk Udupi Disrict	77.01
14	ಕುಂದಾಪುರ	ಉಡುಪಿ	Construction of sea protection work at sea shore opposite to Kundapur kodi Highgoli (Temple) bus stop ch.98.900 to 99.365km) in Kundapur Taluk Udupi district (working ch,98.900 to 99.365 km)	521.18
15	ಕುಂದಾಪುರ	ಉಡುಪಿ	Construction of sea protection work at Kota Padukere Parampalli shaneshwar temple back side at Ch : 88.182 to 88.262 Km	82.24

ಕ್ರ.ಸಂ.	ತಾಲ್ಲೂಕು	ಜಿಲ್ಲೆ	ಯೋಜನೆ/ ಕಾಮಗಾರಿ ವಿವರ	ನೀಡಿರುವ ಅನುದಾನ
16	ಕುಂದಾಪುರ	ಉಡುಪಿ	Construction of sea protection work at Kota Padukere Parampalli shaneshwar temple back side at Ch : 88.262 to 88.342 Km	82.60
17	ಕುಂದಾಪುರ	ಉಡುಪಿ	Construction of sea protection work at Kota Padukere Parampalli shaneshwar temple back side at Ch : 88.342 to 88.417 Km	82.35
18	ಕುಂದಾಪುರ	ಉಡುಪಿ	Construction of sea protection work at Kota Padukere Parampalli shaneshwar temple back side at Ch : 88.417 to 88.492 Km	62.13
19	ಉಡುಪಿ	ಉಡುಪಿ	Construction of sea erosion protection wall ch:64.550 km to ch:65.030 km in Malpe Padukere in Udupi district	345.80
20	ಉಡುಪಿ	ಉಡುಪಿ	Construction of sea protection work at Badanidiyuru grama panchayat sea shore in Udupi Taluk & Dst (Ch: 74.322 to 74.550)	153.17
21	ಉಡುಪಿ	ಉಡುಪಿ	Construction of sea protection work at Gujjarabettu sea shore from Ch.75.422 Km to 75.650 km in Udupi District	94.91
22	ಬೈಂದೂರು	ಉಡುಪಿ	Construction of sea protection work at Dodahitlu in Shiroor village Byndoor, Udupi ch(133.017 to133.032)	11.09
23	ಬೈಂದೂರು	ಉಡುಪಿ	Construction of sea protection work at Hosahithlu ramamandir north side in Kirimanjeshwara village, Byndoor Taluk Udupi district ch:121.407 to 121.537 km	90.26
24	ಬೈಂದೂರು	ಉಡುಪಿ	Construction of sea protection wall at Koderi in Kirimanjeshwara village, Byndoor Taluk, Udupi (ch: 124.125 to 124.253 Km)	86.85
25	ಬೈಂದೂರು	ಉಡುಪಿ	Construction of sea erosion protection wall Adragolli in Kirimanjeshwara village Byndoor Taluk Udupi district ch: 119.910 to ch:120.034	100.16
26	ಕಾಪು	ಉಡುಪಿ	Construction of sea erosion protection works at Hejamadi, Padubidre, Muloor & Kaipunjil Sea shores in Kaup Taluk	94.77
27	ಮಂಗಳೂರು ದಕ್ಷಿಣ	ದಕ್ಷಿಣ ಕನ್ನಡ	Construction of sea erosion protection wall at Someshwara, Meenakaliya, Hosabettu-Chithrapura and Sasihithlu of Dakshina Kannada Dst	515.48
			ಒಟ್ಟು 4711	3500.00

ಕ್ರ.ಸಂ.	ತಾಲ್ಲೂಕು	ಜಿಲ್ಲೆ	ಯೋಜನೆ/ ಕಾಮಗಾರಿ ವಿವರ	ನೀಡಿರುವ ಅನುದಾನ
2022-23				
			5051-80-001-0-01-102	
1	ಕಾರವಾರ	ಉತ್ತರ ಕನ್ನಡ	ಕಾರವಾರ ಬಂದರಿನಲ್ಲಿ 60*24 ಮೀ ಅಳತೆಯ ಹೊಸ ಸರಕು ಗೋದಾಮು ನಿರ್ಮಾಣ ಕಾಮಗಾರಿ.	29.20
2	ಕಾರವಾರ	ಉತ್ತರ ಕನ್ನಡ	Hiring of consultancy services for strategic development, operationalizaion of Karnataka Maritime Board and Project Management Support for the department	94.65
3	ಕಾರವಾರ	ಉತ್ತರ ಕನ್ನಡ	Providing 2 Nos. of minimum 30 Ton Bollard pull capacity each Tug service on hire basis for berthing and unberthing of ships, Search and Rescue (SAR) operations and other services for a period of 3 years with extension of 2 more years, if required, (as per same terms and conditions) by the port authority at Karwar Port, Uttara Kannada.	669.25
4	ಕಾರವಾರ	ಉತ್ತರ ಕನ್ನಡ	Hiring services as retainer consultants for Project Management Unit (PMU) support for implementation of the road map pertaining to 2nd stage of Karnataka Maritime Perspective Plan by M/s Price waterhouse coopers Pvt. Ltd., Kolkata	2.36
5	ಕಾರವಾರ	ಉತ್ತರ ಕನ್ನಡ	Supply of Manpower for operation and maintenance of pollution response equipment and combating oil pollution for 3 years and further extendable up to 2 years (as per same terms and conditions) at Karwar Port, Uttara Kannada.	59.73
6	ಕಾರವಾರ	ಉತ್ತರ ಕನ್ನಡ	Providing License to AIS with Radar at Karwar port	60.76
7	ಕಾರವಾರ	ಉತ್ತರ ಕನ್ನಡ	Advertisement charges for installation of floating jetty at Karwar	3.93
8	ಕಾರವಾರ	ಉತ್ತರ ಕನ್ನಡ	Buoy Anchor Chain repair charges at Karwar wharf area	0.09
9	ಕಾರವಾರ	ಉತ್ತರ ಕನ್ನಡ	I-deck consultancy bill	18.43
10	ಕಾರವಾರ	ಉತ್ತರ ಕನ್ನಡ	Vehicle Bill	4.93
			5051-02-211-0-03-132	
1	ಉಡುಪಿ	ಉಡುಪಿ	Proposed Hangarkatta Coastal berth at Hangarkatta Port	12.00
2	ಮಂಗಳೂರು ದಕ್ಷಿಣ	ದಕ್ಷಿಣ ಕನ್ನಡ	ಮಂಗಳೂರು ಹಳೆ ಬಂದರಿನಲ್ಲಿ ಕೋಸ್ಟಲ್ ಬರ್ತ್ ನಿರ್ಮಾಣ ಕಾಮಗಾರಿ.	461.18
3	ಮಂಗಳೂರು ದಕ್ಷಿಣ	ದಕ್ಷಿಣ ಕನ್ನಡ	ಮಂಗಳೂರು ಬಂದರಿನ ಬೆಂಗೆ ಬದಿಯಲ್ಲಿ ಕ್ಯಾಪಿಟಲ್ ಡ್ರೈಡಿಂಗ್	0.69

ಕ್ರ.ಸಂ.	ತಾಲ್ಲೂಕು	ಜಿಲ್ಲೆ	ಯೋಜನೆ/ ಕಾಮಗಾರಿ ವಿವರ	ನೀಡಿರುವ ಅನುದಾನ
4	ಬೈಂದೂರು	ಉಡುಪಿ	Development of multi purpose harbour at Byndoor	13.08
5	ಮಂಗಳೂರು ದಕ್ಷಿಣ	ದಕ್ಷಿಣ ಕನ್ನಡ	Development of Jetty for Lakshdweep in Gurupur River	96.07
6	ಕಾರವಾರ	ಉತ್ತರ ಕನ್ನಡ	Development of waterway in Kali River	15.00
7	ಉಡುಪಿ	ಉಡುಪಿ	Development of multi purpose harbour at Malpe	62.98
			ಒಟ್ಟು 5051	1604.33
			4711-02-103-2-02-139	
1	ಅಂಕೋಲಾ	ಉತ್ತರ ಕನ್ನಡ	ಉತ್ತರ ಕನ್ನಡ ಜಿಲ್ಲೆಯ ಅಂಕೋಲಾ ತಾಲೂಕಿನ ಕೇಣಿ ಪ್ರದೇಶದಲ್ಲಿ ಸಮುದ್ರ ಕೊರೆತ ಪ್ರತಿಬಂಧಕ ಕಾಮಗಾರಿ (ಚೈ 247.115 ರಿಂದ ಚೈ 247.585ಕಿಮೀ ವರೆಗೆ)	98.08
2	ಅಂಕೋಲಾ	ಉತ್ತರ ಕನ್ನಡ	ಉತ್ತರ ಕನ್ನಡ ಜಿಲ್ಲೆಯ ಅಂಕೋಲಾ ತಾಲೂಕಿನ ಕೇಣಿ ಪ್ರದೇಶದಲ್ಲಿ ಸಮುದ್ರ ಕೊರೆತ ಪ್ರತಿಬಂಧಕ ಕಾಮಗಾರಿ (ಚೈ 247.740 ರಿಂದ ಚೈ 248.000 ಕಿಮೀ ವರೆಗೆ)	69.89
3	ಅಂಕೋಲಾ	ಉತ್ತರ ಕನ್ನಡ	ಉತ್ತರ ಕನ್ನಡ ಜಿಲ್ಲೆಯ ಅಂಕೋಲಾ ತಾಲೂಕಿನ ಬೊಬ್ಬುವಾಡಾ ಪಂಚಾಯತ ನದಿಭಾಗ ಪ್ರದೇಶದಲ್ಲಿ ಸಮುದ್ರ ಕೊರೆತ ಪ್ರತಿಬಂಧಕ ಕಾಮಗಾರಿ	2.92
4	ಕುಮಟಾ	ಉತ್ತರ ಕನ್ನಡ	ಉತ್ತರ ಕನ್ನಡ ಜಿಲ್ಲೆ ಕುಮಟಾ ತಾಲೂಕಿನ ಗಂಗೆಕೊಳ್ಳದ ಕಡಲ ತೀರದಲ್ಲಿ ಸಮುದ್ರ ಕೊರೆತ ಪ್ರತಿಬಂಧಕ ತಡೆಗೋಡೆ ಕಾಮಗಾರಿ. (ಚೈ 229.531 ರಿಂದ 230.031 ಕಿ.ಮೀ) Working Chainage (ಚೈ 229.531ಕಿ.ಮೀ ರಿಂದ 229.936ಕಿ.ಮೀ) ಉತ್ತರ ಕನ್ನಡ ಜಿಲ್ಲೆ ಕುಮಟಾ ತಾಲೂಕಿನ ದುಬ್ಬನಶಶಿ ಕಡಲ ತೀರದಲ್ಲಿ ಸಮುದ್ರ ಕೊರೆತ ಪ್ರತಿಬಂಧಕ ತಡೆಗೋಡೆ ಕಾಮಗಾರಿ. (ಚೈ 226.930 ರಿಂದ 227.230 ಕಿ.ಮೀ) ಹಾಗೂ (ಚೈ 227.510 ರಿಂದ 227.710 ಕಿ.ಮೀ) Woಡಿಇಟಿಗಿ ಅಚಿಟಿಚಿಗಿ (ಚೈ 226.930ಕಿ.ಮೀ ರಿಂದ 227.215ಕಿ.ಮೀ) & (ಚೈ 227.510 ಕಿ.ಮೀ ರಿಂದ 227.615 ಕಿ.ಮೀ)	3.21
5	ಭಟ್ಕಳ	ಉತ್ತರ ಕನ್ನಡ	ಉತ್ತರ ಕನ್ನಡ ಜಿಲ್ಲೆ ಭಟ್ಕಳ ವಿದಾನಸಭಾ ಕ್ಷೇತ್ರದ ಭಟ್ಕಳ ಬೆಳಕೆ ಸಮುದ್ರ ತೀರದಲ್ಲಿ ಖಾಯಂ ಸಮುದ್ರ ಕೊರೆತ ಪ್ರತಿಬಂಧಕ ಕಾಮಗಾರಿ	0.90
6	ಭಟ್ಕಳ	ಉತ್ತರ ಕನ್ನಡ	ಉತ್ತರ ಕನ್ನಡ ಜಿಲ್ಲೆ ಭಟ್ಕಳ ವಿದಾನಸಭಾ ಕ್ಷೇತ್ರದ ಕಡಲ ತೀರದಲ್ಲಿ ಸಮುದ್ರ ಕೊರೆತ ಪ್ರತಿಬಂಧಕ ತಡೆಗೋಡೆ ನಿರ್ಮಾಣ ಕಾಮಗಾರಿ	
7	ಕಾಪು	ಉಡುಪಿ	Construction of sea erosion protection works at Hejamadi, Padubidre, Muloor & Kaipunjil Sea shores in Kaup Taluk	201.99
8	ಕುಂದಾಪುರ	ಉಡುಪಿ	ಉಡುಪಿ ಜಿಲ್ಲೆ ಕುಂದಾಪುರ ವಿಧಾನ ಸಭಾ ಕ್ಷೇತ್ರದ ಕೋಟಾ ಪಡುಕೆರೆ ಪಾರಂಪಳ್ಳಿ ಶನೇಶ್ವರ ದೇವಸ್ಥಾನದ ಕಡಲ ತೀರದಲ್ಲಿ ಚೈ.88.717 ರಿಂದ 88.871 ಕಿಮೀ ವರೆಗೆ ಸಮುದ್ರಕೊರೆತ ಪ್ರತಿಬಂಧಕ ತಡೆಗೋಡೆ ನಿರ್ಮಾಣ ಕಾಮಗಾರಿ.	81.20

ಕ್ರ.ಸಂ.	ತಾಲ್ಲೂಕು	ಜಿಲ್ಲೆ	ಯೋಜನೆ/ ಕಾಮಗಾರಿ ವಿವರ	ನೀಡುವ ಅನುದಾನ
9	ಕುಂದಾಪುರ	ಉಡುಪಿ	ಉಡುಪಿ ಜಿಲ್ಲೆ ಕುಂದಾಪುರ ವಿಧಾನ ಸಭಾ ಕ್ಷೇತ್ರದ ಕೋಟಾ ಪಡುಕರೆ ಪಾರಂಪಳಿ, ಶನೇಶ್ವರ ದೇವಸ್ಥಾನದ ಕಡಲ ತೀರದಲ್ಲಿ ಚೈ.88.567 ರಿಂದ 88.642 ಕಿಮೀ ವರೆಗೆ ಸಮುದ್ರಕೊರೆತ ಪ್ರತಿಬಂಧಕ ತಡೆಗೋಡೆ ನಿರ್ಮಾಣ ಕಾಮಗಾರಿ.	83.16
10	ಕುಂದಾಪುರ	ಉಡುಪಿ	ಉಡುಪಿ ಜಿಲ್ಲೆ ಕುಂದಾಪುರ ವಿಧಾನ ಸಭಾ ಕ್ಷೇತ್ರದ ಕೋಟಾ ಪಡುಕರೆ ಪಾರಂಪಳಿ, ಶನೇಶ್ವರ ದೇವಸ್ಥಾನದ ಕಡಲ ತೀರದಲ್ಲಿ ಚೈ.88.492 ರಿಂದ 88.567 ಕಿಮೀ ವರೆಗೆ ಸಮುದ್ರಕೊರೆತ ಪ್ರತಿಬಂಧಕ ತಡೆಗೋಡೆ ನಿರ್ಮಾಣ ಕಾಮಗಾರಿ.	58.65
11	ಮಂಗಳೂರು ದಕ್ಷಿಣ	ದಕ್ಷಿಣ ಕನ್ನಡ	Construction of sea erosion protection wall at Someshwara, Meenakaliya, Hosabettu-Chithrapura and Sasihithlu of Dakshina Kannada Dst	150.00
			ಒಟ್ಟು 4711	750.00


 ನಿರ್ದೇಶಕರು
 ಬಂದರು ಮತ್ತು ಸದಸ್ಯರು
 (ಜಲಸಾರಿಗೆ ಮತ್ತು ಒಳನಾಡು ಜಲಸಾರಿಗೆ ನಿರ್ವಹಣೆ),
 ಕರ್ನಾಟಕ ಜಲಸಾರಿಗೆ ಮಂಡಳಿ,
 ಕಾರವಾರ



ಕರ್ನಾಟಕ ಸರ್ಕಾರದ ನಡವಳಿಗಳು

ವಿಷಯ: ಉಡುಪಿ ಜಿಲ್ಲೆ ಕುಂದಾಪುರ ವಿಧಾನ ಸಭಾ ಕ್ಷೇತ್ರದ ಕುಂದಾಪುರ ಕೋಡಿ ಗ್ರಾಮದ ಸಮುದ್ರ ಕೊರೆತ ತಡೆಗೋಡೆ ನಿರ್ಮಾಣ ಕಾಮಗಾರಿ ಕೈಗೊಳ್ಳಲು ಆಡಳಿತಾತ್ಮಕ ಅನುಮೋದನೆ ನೀಡುವ ಕುರಿತು.

** * * *

ಓದಲಾಗಿದೆ:

- 1) ಜಿಲ್ಲಾಧಿಕಾರಿ, ಉಡುಪಿ ಜಿಲ್ಲೆ ರವರ ಪತ್ರ ಸಂ:ಸಿಎಎಲ್.ಸಿಆರ್. 247/2022/89258 ದಿನಾಂಕ:13-9-2022.
- 2) ನಿರ್ದೇಶಕರು, ಬಂದರು ಮತ್ತು ಸದಸ್ಯರು (Maritime & IWT Operation), ಕರ್ನಾಟಕ ಜಲಸಾರಿಗೆ ಮಂಡಳಿ, ಕಾರವಾರ ಇವರ ಪತ್ರ ಸಂಖ್ಯೆ:ಕಜಮಂ-53/ಅಭಿವ್ಯದ್ತಿ-11/2012 ದಿನಾಂಕ: 12.12.2022.

ಪ್ರಸ್ತಾವನೆ:-

ಮೇಲ್ಕಂಡ ವಿಷಯದ ಕುರಿತು ಮೇಲೆ ಓದಲಾದ(1) ರಲ್ಲಿ ಜಿಲ್ಲಾಧಿಕಾರಿ, ಉಡುಪಿ ಜಿಲ್ಲೆ ರವರು ಸಲ್ಲಿಸಿರುವ ವರದಿಯನ್ವಯ, ಮೇಲೆ ಓದಲಾದ(2) ರಲ್ಲಿ ನಿರ್ದೇಶಕರು, ಬಂದರು ಮತ್ತು ಸದಸ್ಯರು (Maritime & IWT Operation), ಕರ್ನಾಟಕ ಜಲಸಾರಿಗೆ ಮಂಡಳಿ, ಕಾರವಾರ ಇವರು ಪರಿಶೀಲಿಸಿ, ಉಡುಪಿ ಜಿಲ್ಲೆ ಕುಂದಾಪುರ ವಿಧಾನಸಭಾ ಕ್ಷೇತ್ರ ಕುಂದಾಪುರ ಕೋಡಿ ಗ್ರಾಮದಲ್ಲಿ ಕಳೆದ ವರ್ಷ ತೌಕೆ ಚಂಡಮಾರುತದ ಸಮಯದಲ್ಲಿ ಹಾಗೂ ದಿನಾಂಕ: 18.07.2022 ರಂದು ಸಮುದ್ರದಲ್ಲಿ ಉಂಟಾದ ಭಾರೀ ಅಲೆಗಳಿಂದ ಸಮುದ್ರ ಕೊರೆತ ಉಂಟಾಗಿದ್ದು, ಮೀನುಗಾರಿಕೆ ರಸ್ತೆ ಹಾಗೂ ತೀರದಲ್ಲಿರುವ ಮನೆಗಳಿಗೆ ಅಪಾಯವಾಗುವ ಸಂಭವವಿರುತ್ತದೆ. ಸದರಿ ಪ್ರದೇಶದಲ್ಲಿ ಹಲವು ಮನೆಗಳು ಇದ್ದು, ಕುಂದಾಪುರ ಕೋಡಿ ಮೀನುಗಾರಿಕಾ ಜಿಟ್ಟಿಗೆ ಹಾಗೂ ಕಾಲೇಜಿಗೆ ಹೋಗುವ ಮುಖ್ಯ ರಸ್ತೆಯಾಗಿರುತ್ತದೆ. ಸದರಿ ಪ್ರದೇಶದಲ್ಲಿ ತುಂಬಾ ಜನಸಾಂದ್ರತೆ ಇರುತ್ತದೆ. ಆದ್ದರಿಂದ ಸದರಿ ಪ್ರದೇಶವನ್ನು ಸಮುದ್ರ ಕೊರೆತದಿಂದ ಸಂರಕ್ಷಿಸಲು ಶಾಶ್ವತ ತಡೆಗೋಡೆ ನಿರ್ಮಾಣ ಕಾಮಗಾರಿಗಳನ್ನು ಕೈಗೊಳ್ಳುವ ಅಗತ್ಯತೆ ಇರುತ್ತದೆ. ಈ ಹಿನ್ನೆಲೆಯಲ್ಲಿ ಮಳೆಗಾಲದಲ್ಲಿ ವಿಪರೀತ ಸಮುದ್ರ ಕೊರೆತದಿಂದ ಸಾರ್ವಜನಿಕರಿಗೆ ತೊಂದರೆಯಾಗುವುದನ್ನು ತಡೆಗಟ್ಟಲು ಸದರಿ ಸ್ಥಳದಲ್ಲಿ ಶಾಶ್ವತ ಸಮುದ್ರ ತಡೆಗೋಡೆ ಕಾಮಗಾರಿಯನ್ನು ಕೈಗೊಳ್ಳಲು ಈ ಕೆಳಗಿನ ಎರಡು ಕಾಮಗಾರಿಗಳನ್ನು ಸಿ.ಡಬ್ಲ್ಯೂ.ಪಿ.ಆರ್.ಎಸ್. ಸಂಸ್ಥೆ ಪುಣೆ ಇವರು ಸ್ಥಳಕನುಗುಣವಾಗಿ ನೀಡಿರುವ ವಿನ್ಯಾಸದಂತೆ ಅಂದಾಜು ಪಟ್ಟಿಗಳನ್ನು ರೂ.940.00 ಲಕ್ಷಗಳಿಗೆ ತಯಾರಿಸಿ ಈ ಕಾಮಗಾರಿಗಳಿಗೆ ಸೂಕ್ತ ಅನುದಾನವನ್ನು ಒದಗಿಸಿ ಆಡಳಿತಾತ್ಮಕ ಅನುಮೋದನೆ ನೀಡುವಂತೆ ಕೋರಿರುತ್ತಾರೆ.

ಕ್ರ. ಸಂ.	ಕಾಮಗಾರಿಯ ಹೆಸರು	ಅಂದಾಜು ಮೊತ್ತ (ರೂ.ಲಕ್ಷಗಳಲ್ಲಿ)
1	ಉಡುಪಿ ಜಿಲ್ಲೆ ಕುಂದಾಪುರ ತಾಲೂಕು, ಕೋಡಿ ಹೈಗೋಳಿ (ದೇವಸ್ಥಾನ) ಬಸ್ ಸ್ಟಾಪ್ ಎದುರಿನ ತೀರದಲ್ಲಿ (ಚ್ಚೆ. 98.500 ರಿಂದ 98.900 ಮೀಟರ್) ಸಮುದ್ರ ಕೊರೆತ ಪ್ರತಿಬಂಧಕ ತಡೆಗೋಡೆ ನಿರ್ಮಾಣ ಕಾಮಗಾರಿ.	490.00
2	ಉಡುಪಿ ಜಿಲ್ಲೆ ಕುಂದಾಪುರ ತಾಲೂಕು, ಕುಂದಾಪುರ ಕೋಡಿ ಹೋಟೆಲ್ ಕಿನಾರ ಬಲಭಾಗದ ಕಡಲ ತೀರದಲ್ಲಿ ಸಮುದ್ರ ಕೊರೆತ ಪ್ರತಿಬಂಧಕ ತಡೆಗೋಡೆ ನಿರ್ಮಾಣ ಕಾಮಗಾರಿ (ಚ್ಚೆ. 97.960 ರಿಂದ 98.435 ಮೀಟರ್)	450.00
	ಒಟ್ಟು	940.00

ಅದರಂತೆ ಪ್ರಸ್ತಾವನೆ ಪರಿಶೀಲಿಸಿದ ಸರ್ಕಾರವು ಈ ಕೆಳಕಂಡಂತೆ ಆದೇಶಿಸುತ್ತದೆ.

ಸರ್ಕಾರದ ಆದೇಶ ಸಂಖ್ಯೆ: IDD/136/PSP/2022
ಬೆಂಗಳೂರು ದಿನಾಂಕ: 15.12.2022

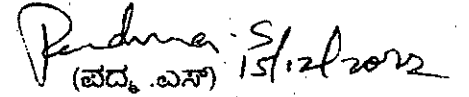
ಪ್ರಸ್ತಾವನೆಯಲ್ಲಿ ವಿವರಿಸಿರುವ ಅಂಶಗಳ ಹಿನ್ನೆಲೆಯಲ್ಲಿ, ಉಡುಪಿ ಜಿಲ್ಲೆ, ಕುಂದಾಪುರ ವಿಧಾನ ಸಭಾ ಕ್ಷೇತ್ರದ ಕುಂದಾಪುರ ಕೋಡಿ ಗ್ರಾಮದ ಈ ಕೆಳಕಂಡ ಸಮುದ್ರ ಕೊರೆತ ತಡೆಗೋಡೆ ನಿರ್ಮಾಣ ಕಾಮಗಾರಿಗಳನ್ನು ಕೈಗೊಳ್ಳಲು ಆಡಳಿತಾತ್ಮಕ ಮಂಜೂರಾತಿ ನೀಡಿದೆ.

ಕ್ರ. ಸಂ.	ಕಾಮಗಾರಿಯ ಹೆಸರು	ಅಂದಾಜು ಮೊತ್ತ (ರೂ.ಲಕ್ಷಗಳಲ್ಲಿ)
1	ಉಡುಪಿ ಜಿಲ್ಲೆ, ಕುಂದಾಪುರ ತಾಲೂಕು, ಕೋಡಿ ಹೈಗೋಳಿ (ದೇವಸ್ಥಾನ) ಬಸ್ ಸ್ಟಾಪ್ ಎದುರಿನ ತೀರದಲ್ಲಿ (ಚ್ಚೆ. 98.50 ರಿಂದ 98.900 ಮೀಟರ್) ಸಮುದ್ರ ಕೊರೆತ ಪ್ರತಿಬಂಧಕ ತಡೆಗೋಡೆ ನಿರ್ಮಾಣ ಕಾಮಗಾರಿ.	490.00
2	ಉಡುಪಿ ಜಿಲ್ಲೆ, ಕುಂದಾಪುರ ತಾಲೂಕು, ಕುಂದಾಪುರ ಕೋಡಿ ಹೋಟೆಲ್ ಕಿನಾರ್ ಬಲಭಾಗದ ಕಡಲ ತೀರದಲ್ಲಿ ಸಮುದ್ರ ಕೊರೆತ, ಪ್ರತಿಬಂಧಕ ತಡೆಗೋಡೆ ನಿರ್ಮಾಣ ಕಾಮಗಾರಿ (ಚ್ಚೆ. 97.960 ರಿಂದ 98.435 ಮೀಟರ್)	450.00
	ಒಟ್ಟು	940.00

ಈ ಕಾಮಗಾರಿಗಳಿಗೆ ತಗಲುವ ವೆಚ್ಚವನ್ನು ಲೆಕ್ಕ ಶೀರ್ಷಿಕೆ: 4711-02-103-2-02 -139 ಸಮುದ್ರ ಕೊರೆತ ನಿಯಂತ್ರಣ ಕಾಮಗಾರಿಗಳು ಪ್ರಧಾನ ಕಾಮಗಾರಿಗಳಡಿ ಭರಿಸತಕ್ಕದ್ದು.

ಈ ಆದೇಶವನ್ನು ಆರ್ಥಿಕ ಇಲಾಖೆಯು ಸಂಖ್ಯೆ: ಆಇ 327 ವೆಚ್ಚ-1/2022 ದಿನಾಂಕ: 01-12-2022 ರಲ್ಲಿ ನೀಡಿರುವ ಸಹಮತಿ ಮೇರೆಗೆ ಹೊರಡಿಸಲಾಗಿದೆ.

ಕರ್ನಾಟಕ ರಾಜ್ಯಪಾಲರ ಆಜ್ಞಾನುಸಾರ
ಮತ್ತು ಅವರ ಹೆಸರಿನಲ್ಲಿ,


(ಪದ್ಮ. ಎಸ್)

ಸರ್ಕಾರದ ಅಧೀನ ಕಾರ್ಯದರ್ಶಿ (ಬಂದರು)
ಮೂಲಸೌಲಭ್ಯ ಅಭಿವೃದ್ಧಿ, ಬಂದರು
ಮತ್ತು ಒಳನಾಡು ಜಲಸಾರಿಗೆ ಇಲಾಖೆ.

ಇವರಿಗೆ:

1. ಮಹಾಲೇಖಪಾಲರು, ಕರ್ನಾಟಕ, ನ್ಯೂ ಬಿಲ್ಡಿಂಗ್, ಬೆಂಗಳೂರು.
2. ಸರ್ಕಾರದ ಅಪರ ಮುಖ್ಯ ಕಾರ್ಯದರ್ಶಿಗಳು, ಆರ್ಥಿಕ ಇಲಾಖೆ, ವಿಧಾನಸೌಧ, ಬೆಂಗಳೂರು.
3. ಮುಖ್ಯ ಕಾರ್ಯನಿರ್ವಹಣಾಧಿಕಾರಿ, ಕರ್ನಾಟಕ ಜಲಸಾರಿಗೆ ಮಂಡಳಿ, ಕಾರವಾರ.
4. ವಿಶೇಷಾಧಿಕಾರಿಗಳು, (ವಿತ್ತೀಯ ಸುಧಾರಣೆ ಮತ್ತು ಗಣಕ ಕೋಶ) ಆರ್ಥಿಕ ಇಲಾಖೆ, ವಿಧಾನಸೌಧ, ಬೆಂಗಳೂರು.

5. ನಿರ್ದೇಶಕರು, ಬಂದರು ಮತ್ತು ಸದಸ್ಯರು (Maritime & IWT Operation), ಕರ್ನಾಟಕ ಜಲಸಾರಿಗೆ ಮಂಡಳಿ, ಕಾರವಾರ.
6. ಮುಖ್ಯ ಹಣಕಾಸು ನಿಯಂತ್ರಕರು/ಮುಖ್ಯ ಲೆಕ್ಕನಿರ್ವಹಣಾಧಿಕಾರಿ ಮತ್ತು ಸದಸ್ಯರು (Finance and Business Development) ಕರ್ನಾಟಕ ಜಲಸಾರಿಗೆ ಮಂಡಳಿ, ಕಾರವಾರ.
7. ಸರ್ಕಾರದ ಅಧೀನ ಕಾರ್ಯದರ್ಶಿ (ವೆಚ್ಚ-1), ಆರ್ಥಿಕ ಇಲಾಖೆ, ವಿಧಾನ ಸೌಧ, ಬೆಂಗಳೂರು.

ಪ್ರತಿ:

1. ಸರ್ಕಾರದ ಅಪರ ಮುಖ್ಯ ಕಾರ್ಯದರ್ಶಿಗಳು, ಮೂಲಸೌಲಭ್ಯ ಅಭಿವೃದ್ಧಿ, ಬಂದರು ಮತ್ತು ಒಳನಾಡು ಜಲಸಾರಿಗೆ ಇಲಾಖೆ ಇವರ ಆಪ್ತ ಕಾರ್ಯದರ್ಶಿ, ವಿಕಾಸಸೌಧ, ಬೆಂಗಳೂರು.
2. ಸರ್ಕಾರದ ಉಪ ಕಾರ್ಯದರ್ಶಿಗಳು, ಮೂಲಸೌಲಭ್ಯ ಅಭಿವೃದ್ಧಿ, ಬಂದರು ಮತ್ತು ಒಳನಾಡು ಜಲಸಾರಿಗೆ ಇಲಾಖೆ ಇವರ ಆಪ್ತ ಸಹಾಯಕ, ವಿಕಾಸಸೌಧ, ಬೆಂಗಳೂರು.
3. ಸರ್ಕಾರದ ಅಧೀನ ಕಾರ್ಯದರ್ಶಿಗಳು (ಸಮನ್ವಯ/ಬಜೆಟ್), ಮೂಲಸೌಲಭ್ಯ ಅಭಿವೃದ್ಧಿ, ಬಂದರು ಮತ್ತು ಒಳನಾಡು ಜಲಸಾರಿಗೆ ಇಲಾಖೆ ಇವರ ಆಪ್ತ ಸಹಾಯಕ, ವಿಕಾಸಸೌಧ, ಬೆಂಗಳೂರು.
4. ಶಾಖಾಧಿಕಾರಿ, (ಬಜೆಟ್) ಮೂಲಸೌಲಭ್ಯ ಅಭಿವೃದ್ಧಿ, ಬಂದರು ಮತ್ತು ಒಳನಾಡು ಜಲಸಾರಿಗೆ ಇಲಾಖೆ.
5. ಶಾಖಾ ರಕ್ಷಕ/ಹೆಚ್ಚುವರಿ ಪ್ರತಿಗಳು.



ಕರ್ನಾಟಕ ಸರ್ಕಾರ

ಸಂಖ್ಯೆ: IDD 146 PSP 2022 (E-923852)

ಕರ್ನಾಟಕ ಸರ್ಕಾರ ಸಚಿವಾಲಯ,
ವಿಕಾಸಸೌಧ,
ಬೆಂಗಳೂರು, ದಿನಾಂಕ: 16.12.2022.

ಇವರಿಂದ,

ಸರ್ಕಾರದ ಅಪರ ಮುಖ್ಯ ಕಾರ್ಯದರ್ಶಿ,
ಮೂಲಸೌಲಭ್ಯ ಅಭಿವೃದ್ಧಿ, ಬಂದರು ಮತ್ತು
ಒಳನಾಡು ಜಲಸಾರಿಗೆ ಇಲಾಖೆ,
ವಿಕಾಸಸೌಧ, ಬೆಂಗಳೂರು.

ಇವರಿಗೆ,


ನಿರ್ದೇಶಕರು,
ಬಂದರು ಮತ್ತು ಸದಸ್ಯರು
(ಜಲಸಾರಿಗೆ ಮತ್ತು ಒಳನಾಡು ಜಲಸಾರಿಗೆ ನಿರ್ವಹಣೆ)
ಕರ್ನಾಟಕ ಜಲಸಾರಿಗೆ ಮಂಡಳಿ, ಕಾರವಾರ.

ಮಾನ್ಯರ,

ವಿಷಯ:- ಉಡುಪಿ ಜಿಲ್ಲೆ ಕುಂದಾಪುರ ತಾಲ್ಲೂಕು ಗಂಗೋಳಿ ಖಾರ್ವಿಕೇರಿ ಕಡಲ ತೀರದಲ್ಲಿ ಚೈ.106.790 ರಿಂದ 106.890 ಕಿ.ಮೀ. ವರೆಗೆ ಹಾಗೂ ಕೊಡೇರಿ ಮನೆ ಬಳಿ ಚೈ.107.030 ರಿಂದ 107.135 ಕಿ.ಮೀ.ವರೆಗೆ ಶಾಶ್ವತ ತಡೆಗೋಡೆ ನಿರ್ಮಾಣ ಕಾಮಗಾರಿಗಳನ್ನು ಕೈಗೊಳ್ಳುವ ಕುರಿತು.

ಮೇಲ್ಕಂಡ ವಿಷಯಕ್ಕೆ ಸಂಬಂಧಿಸಿದಂತೆ, ಉಡುಪಿ ಜಿಲ್ಲೆ ಕುಂದಾಪುರ ತಾಲ್ಲೂಕು ಗಂಗೋಳಿ ಖಾರ್ವಿಕೇರಿ ಕಡಲ ತೀರದಲ್ಲಿ ಚೈ.106.790 ರಿಂದ 106.890 ಕಿ.ಮೀ. ವರೆಗೆ ಹಾಗೂ ಕೊಡೇರಿ ಮನೆ ಬಳಿ ಚೈ.107.030 ರಿಂದ 107.135 ಕಿ.ಮೀ. ವರೆಗೆ ರೂ.4.00 ಕೋಟಿಗಳ ಶಾಶ್ವತ ತಡೆಗೋಡೆ ನಿರ್ಮಾಣ ಕಾಮಗಾರಿಗಳನ್ನು ಕೈಗೊಳ್ಳಲು ಅನುಮೋದಿಸಿದೆ ಎಂದು ತಮಗೆ ತಿಳಿಸಲು ನಾನು ನಿರ್ದೇಶಿತಳಾಗಿದ್ದೇನೆ.

ತಮ್ಮ ವಿಶ್ವಾಸಿ,


(ಪದ್ಮ. ವಿಸ್)

ಸರ್ಕಾರದ ಅಧೀನ ಕಾರ್ಯದರ್ಶಿ, (ಬಂದರು)
ಮೂಲಸೌಲಭ್ಯ ಅಭಿವೃದ್ಧಿ, ಬಂದರು ಮತ್ತು
ಒಳನಾಡು ಜಲಸಾರಿಗೆ ಇಲಾಖೆ
o/c 4

ನಿರ್ದೇಶಕರು, ಬಂದರು ಮತ್ತು ಸದಸ್ಯರು, ಕರ್ನಾಟಕ ಜಲಸಾರಿಗೆ ಮಂಡಳಿ, ಕಾರವಾರ ರವರ
ನಡವಳಿಗಳು

ವಿಷಯ : 2022-23 ನೇ ಸಾಲಿನ ಮಳೆಗಾಲದಲ್ಲಿ ದಕ್ಷಿಣ ಕನ್ನಡ, ಉಡುಪಿ ಮತ್ತು ಉತ್ತರ ಕನ್ನಡ ಜಿಲ್ಲೆಗಳಲ್ಲಿ ತೀವ್ರ ಸಮುದ್ರ ಕೊರತೆ ಸಂಭವಿಸಿದ ಪ್ರದೇಶಗಳಲ್ಲಿ ಪರಿಹಾರ ಕಾರ್ಯಗಳಿಗಾಗಿ ರಾಜ್ಯ ವಿಪತ್ತು ಪರಿಹಾರ ನಿಧಿಯಡಿ ಬಿಡುಗಡೆ ಮಾಡಲಾದ ಅನುದಾನದಲ್ಲಿ ಕೈಗೆತ್ತಿಕೊಳ್ಳಲಾಗುವ ಕಾಮಗಾರಿಗಳಿಗೆ ಆಡಳಿತಾತ್ಮಕ ಅನುಮೋದನೆ ನೀಡುವ ಕುರಿತು.

ಓದಲಾಗಿದೆ : 1. ಸರ್ಕಾರದ ಆದೇಶ ಸಂ. : ಕಇಂ 331 ಟಿಎನ್‌ಆರ್ 2022 ದಿನಾಂಕ : 14.09.2022
2. ಮುಖ್ಯ ಇಂಜಿನಿಯರ್ ಮತ್ತು ಸದಸ್ಯರು (ತಾಂತ್ರಿಕ), ಕರ್ನಾಟಕ ಜಲಸಾರಿಗೆ ಮಂಡಳಿ, ಕಾರವಾರ ರವರ ಪತ್ರ ಸಂ. : ಕಜಮಂ/ಮುಇ/ತಾಂತ್ರಿಕ/2022-23/129 ದಿನಾಂಕ : 19.10.2022 ಹಾಗೂ ಪತ್ರ ಸಂ: 181 ದಿನಾಂಕ: 12.12.2022

ಪ್ರಸ್ತಾವನೆ :

ಉಲ್ಲೇಖಿತ (1) ರ ಸರ್ಕಾರದ ಆದೇಶದಲ್ಲಿ 2022-23 ನೇ ಸಾಲಿನ ಮಳೆಗಾಲದ ಸಂದರ್ಭದಲ್ಲಿ ಸಮುದ್ರ ಕೊರತೆದಿಂದ ಉಂಟಾದ ಸಾರ್ವಜನಿಕ ಮೂಲಭೂತ ಸೌಕರ್ಯಗಳ ಹಾನಿಯ ದುರಸ್ತಿಗಾಗಿ ಕಾಮಗಾರಿಗಳನ್ನು ಕೈಗೊಳ್ಳಲು ದಕ್ಷಿಣ ಕನ್ನಡ, ಉತ್ತರ ಕನ್ನಡ ಮತ್ತು ಉಡುಪಿ ಜಿಲ್ಲೆಗಳಿಗೆ ತಲಾ ರೂ. 5.00 ಕೋಟಿಗಳಂತೆ ಒಟ್ಟು ರೂ. 15.00 ಕೋಟಿ ಅನುದಾನವನ್ನು ಕರ್ನಾಟಕ ಜಲಸಾರಿಗೆ ಮಂಡಳಿಯ ಲೆಕ್ಕ ಶೀರ್ಷಿಕೆ 4711-02-103-2-02-139 ರಡಿ ಕೆಲವೊಂದು ಷರತ್ತಿಗೊಳಪಟ್ಟು ಬಿಡುಗಡೆ ಮಾಡಲಾಗಿರುತ್ತದೆ.

ಸದರಿ ಆದೇಶದನ್ವಯ ಮುಖ್ಯ ಇಂಜಿನಿಯರ್ ಮತ್ತು ಸದಸ್ಯರು (ತಾಂತ್ರಿಕ), ಕರ್ನಾಟಕ ಜಲಸಾರಿಗೆ ಮಂಡಳಿ, ಕಾರವಾರ ರವರು ಕರಾವಳಿಯ 3 ಜಿಲ್ಲೆಗಳಿಗೆ ತಲಾ ರೂ. 5.00 ಕೋಟಿಗಳಂತೆ ಬಿಡುಗಡೆಯಾದ ಅನುದಾನಕ್ಕನುಗುಣವಾಗಿ ದಕ್ಷಿಣ ಕನ್ನಡ ಜಿಲ್ಲೆಗೆ ಸಂಬಂಧಿಸಿದ ಕ್ರಿಯಾಯೋಜನೆ ಹಾಗೂ ಅಂದಾಜುಪಟ್ಟಿಯನ್ನು ಶಿಫಾರಸ್ಸಿನೊಂದಿಗೆ ಅನುಮೋದನೆ ಕೋರಿ ಉಲ್ಲೇಖಿತ (2)ರ ಪತ್ರದಲ್ಲಿ ಸಲ್ಲಿಸಿರುತ್ತಾರೆ. ವಿವರ ಈ ಕೆಳಗಿನಂತಿರುತ್ತದೆ.

ಕ್ರ.ಸಂ.	ಕಾಮಗಾರಿಯ ಹೆಸರು	ಅಂದಾಜು ಮೊತ್ತ (ರೂ. ಲಕ್ಷಗಳಲ್ಲಿ)
	ದಕ್ಷಿಣ ಕನ್ನಡ ಜಿಲ್ಲೆ	
1.	Restoration of approach road with side protection work in Uchila Battapadi, Meenakaliya and Surathkal Light House in D.K. District	500.00

ಸರ್ಕಾರದ ಆದೇಶ ಸಂ. IDD 44 PSP 2020 ದಿನಾಂಕ : 04.12.2020 ರ ಕ್ರಮ ಸಂಖ್ಯೆ 55 (a) ರಲ್ಲಿ ಕರ್ನಾಟಕ ಜಲಸಾರಿಗೆ ಮಂಡಳಿಯ ಮುಖ್ಯ ಕಾರ್ಯನಿರ್ವಹಣಾಧಿಕಾರಿಯವರಿಗೆ ಪ್ರತ್ಯಾಯೋಜಿಸಲಾದ ಅರ್ಥಿಕ ಅಧಿಕಾರದನ್ವಯ ಈ ಮೇಲೆ ಉಲ್ಲೇಖಿಸಿರುವ ಕಾಮಗಾರಿಗೆ ಮುಖ್ಯ

...2..

ಕಾರ್ಯನಿರ್ವಹಣಾಧಿಕಾರಿಯವರಿಂದ ನಿರ್ದೇಶಿಸಲ್ಪಟ್ಟು, ಈ ಕೆಳಗಿನಂತೆ ಆದೇಶವನ್ನು ಹೊರಡಿಸಲಾಗಿದೆ.

ಆಡಳಿತಾತ್ಮಕ ಅನುಮೋದನೆ ಸಂಖ್ಯೆ: ಕಜಮ-41/ಅಭಿವೃದ್ಧಿ-11/2022 ದಿನಾಂಕ: 31/12/2022

2022-23 ನೇ ಸಾಲಿನ ಮಳೆಗಾಲದಲ್ಲಿ ದಕ್ಷಿಣ ಕನ್ನಡ, ಉಡುಪಿ ಮತ್ತು ಉತ್ತರ ಕನ್ನಡ ಜಿಲ್ಲೆಗಳಲ್ಲಿ ತೀವ್ರ ಸಮುದ್ರ ಕೊರತೆ ಸಂಭವಿಸಿದ ಪ್ರದೇಶಗಳಲ್ಲಿ ಪರಿಹಾರ ಕಾರ್ಯಗಳಿಗಾಗಿ ರಾಜ್ಯ ವಿಪತ್ತು ಪರಿಹಾರ ನಿಧಿಯಡಿ ಬಿಡುಗಡೆ ಮಾಡಲಾದ ಅನುದಾನದಡಿಯಲ್ಲಿ ಕೈಗೆತ್ತಿಕೊಳ್ಳಲಾಗುವ ದಕ್ಷಿಣ ಕನ್ನಡ ಜಿಲ್ಲೆಯ ಮೇಲಿನ 1 ಕಾಮಗಾರಿಯ ಅಂದಾಜು ಮೊತ್ತ ರೂ. 500.00 ಲಕ್ಷಗಳಿಗೆ ಸರ್ಕಾರದ ಆದೇಶದಲ್ಲಿ ವಿಧಿಸಿದ ಎಲ್ಲಾ ಷರತ್ತುಗಳನ್ನು ಪಾಲಿಸುವ ಷರತ್ತಿಗೊಳಪಟ್ಟು ಹಾಗೂ ಈ ಕೆಳಕಂಡ ಷರತ್ತುಗಳಿಗೊಳಪಟ್ಟು ಈ ಕಛೇರಿಯಿಂದ ಆಡಳಿತಾತ್ಮಕ ಅನುಮೋದನೆಯನ್ನು ನೀಡಲಾಗಿದೆ.

1. ಸರ್ಕಾರದ ಆದೇಶ ಸಂ. : ಕಇಂ 331 ಟಿಎನ್‌ಆರ್ 2022 ದಿನಾಂಕ : 14.09.2022ರಲ್ಲಿ ವಿಧಿಸಿದ ಎಲ್ಲಾ ಷರತ್ತುಗಳನ್ನು ಪಾಲಿಸುವುದು.
2. ಪ್ರಸ್ತಾವಿತ ಕಾಮಗಾರಿಗಳ ಅಂದಾಜುಪಟ್ಟಿಗಳನ್ನು SDRF/NDRF ಮಾರ್ಗಸೂಚಿಗಳಂತೆ ತಯಾರಿಸಿರುವ ಬಗ್ಗೆ ಮುಖ್ಯ ಇಂಜಿನಿಯರ್ ರವರು ಖಚಿತಪಡಿಸಿಕೊಳ್ಳುವುದು.
3. ಕರ್ನಾಟಕ ಸಾರ್ವಜನಿಕ ಸಂಗ್ರಹಣೆಯಲ್ಲಿ ಪಾರದರ್ಶಿಕತೆ ಅಧಿನಿಯಮ 1999 ಹಾಗೂ ನಿಯಮ 2000 ಗಳ ಪಾಲನೆಯನ್ವಯ ಕಾಮಗಾರಿಯನ್ನು ಕೈಗೆತ್ತಿಕೊಳ್ಳುವುದು.
4. ವಿಪತ್ತು ಪರಿಹಾರ ನಿಧಿಯಡಿ ಕಾಮಗಾರಿಗಳನ್ನು ಕೈಗೆತ್ತಿಕೊಳ್ಳುತ್ತಿರುವುದರಿಂದ ಪ್ರಸ್ತಾವಿತ ಕಾಮಗಾರಿಗಳ ಇತ್ತೀಚಿನ ಫೋಟೋ, ನಂತರದಲ್ಲಿ ಪ್ರಗತಿಯಲ್ಲಿರುವಾಗ ಮತ್ತು ಮುಕ್ತಾಯದ ವಿವರಗಳನ್ನು ವಿಡಿಯೋ/ ಫೋಟೋಗಳ ಮೂಲಕ ಸಂಬಂಧಿಸಿದ ಸಹಾಯಕ ಕಾರ್ಯನಿರ್ವಾಹಕ ಇಂಜಿನಿಯರ್/ಕಾರ್ಯನಿರ್ವಾಹಕ ಇಂಜಿನಿಯರ್ ರವರು ಕಾಮಗಾರಿ ಸ್ಥಳದಲ್ಲಿ ಖುದ್ದಾಗಿ ನಿಂತು ದಾಖಲಿಸಿಕೊಳ್ಳುವುದು.

(ಕಾರ್ಯನಿರ್ವಾಹಕ ನಿರ್ದೇಶಕರು, 31/12)

ಬಂದರು ಮತ್ತು ಸದಸ್ಯರು
(Maritime & IWT Operation)

ಕರ್ನಾಟಕ ಜಲಸಾರಿಗೆ ಮಂಡಳಿ,
ಕಾರವಾರ

ಇವರಿಗೆ :

ಮುಖ್ಯ ಇಂಜಿನಿಯರ್ ಮತ್ತು ಸದಸ್ಯರು (ತಾಂತ್ರಿಕ), ಕರ್ನಾಟಕ ಜಲಸಾರಿಗೆ ಮಂಡಳಿ, ಕಾರವಾರ ರವರಿಗೆ ಮುಂದಿನ ಸೂಕ್ತ ಕ್ರಮಕ್ಕಾಗಿ.

ಪ್ರತಿ: ಕಾರ್ಯನಿರ್ವಾಹಕ ಇಂಜಿನಿಯರ್, ಬಂದರು ವಿಭಾಗ, ಕಾರವಾರ/ ಬಂದರು ಮತ್ತು ಮೀನುಗಾರಿಕಾ ವಿಭಾಗ, ಉಡುಪಿ ರವರಿಗೆ ಸೂಕ್ತ ಕ್ರಮಕ್ಕಾಗಿ.

ನಿರ್ದೇಶಕರು, ಬಂದರು ಮತ್ತು ಸದಸ್ಯರು, ಕರ್ನಾಟಕ ಜಲಸಾರಿಗೆ ಮಂಡಳಿ, ಕಾರವಾರ ರವರ ನಡವಳಿಗಳು

ವಿಷಯ: 2022-23 ನೇ ಸಾಲಿನ ಮಳೆಗಾಲದಲ್ಲಿ ದಕ್ಷಿಣ ಕನ್ನಡ, ಉಡುಪಿ ಮತ್ತು ಉತ್ತರ ಕನ್ನಡ ಜಿಲ್ಲೆಗಳಲ್ಲಿ ತೀವ್ರ ಸಮುದ್ರ ಕೊರತೆ ಸಂಭವಿಸಿದ ಪ್ರದೇಶಗಳಲ್ಲಿ ಪರಿಹಾರ ಕಾರ್ಯಗಳಿಗಾಗಿ ರಾಜ್ಯ ವಿಪತ್ತು ಪರಿಹಾರ ನಿಧಿಯಡಿ ಬಿಡುಗಡೆ ಮಾಡಲಾದ ಅನುದಾನದಲ್ಲಿ ಕೈಗೊಳ್ಳಲಾಗುವ ಕಾಮಗಾರಿಗಳಿಗೆ ಆಡಳಿತಾತ್ಮಕ ಅನುಮೋದನೆ ನೀಡುವ ಕುರಿತು.

- ಓದಲಾಗಿದೆ:**
1. ಸರ್ಕಾರದ ಆದೇಶ ಸಂ.: ಕಇಂ 331 ಟಿಎನ್‌ಆರ್ 2022 ದಿನಾಂಕ: 14.09.2022
 2. ಮುಖ್ಯ ಇಂಜಿನಿಯರ್ ಮತ್ತು ಸದಸ್ಯರು (ತಾಂತ್ರಿಕ), ಕರ್ನಾಟಕ ಜಲಸಾರಿಗೆ ಮಂಡಳಿ, ಕಾರವಾರ ರವರ ಪತ್ರ ಸಂ.: ಕಜಮಂ/ಮುಇ/ತಾಂತ್ರಿಕ/2022-23/129 ದಿನಾಂಕ.: 19.10.2022 ಹಾಗೂ ಪತ್ರ ಸಂ.: 181 ದಿನಾಂಕ: 12.12.2022

ಪ್ರಸ್ತಾವನೆ:

ಉಲ್ಲೇಖಿತ (1) ರ ಸರ್ಕಾರದ ಆದೇಶದಲ್ಲಿ 2022-23 ನೇ ಸಾಲಿನ ಮಳೆಗಾಲದ ಸಂದರ್ಭದಲ್ಲಿ ಸಮುದ್ರ ಕೊರತೆಯಿಂದ ಉಂಟಾದ ಸಾರ್ವಜನಿಕ ಮೂಲಭೂತ ಸೌಕರ್ಯಗಳ ಹಾನಿಯ ದುರಸ್ತಿಗಾಗಿ ಕಾಮಗಾರಿಗಳನ್ನು ಕೈಗೊಳ್ಳಲು ದಕ್ಷಿಣ ಕನ್ನಡ, ಉತ್ತರ ಕನ್ನಡ ಮತ್ತು ಉಡುಪಿ ಜಿಲ್ಲೆಗಳಿಗೆ ತಲಾ ರೂ. 5.00 ಕೋಟಿಗಳಂತೆ ಒಟ್ಟು ರೂ. 15.00 ಕೋಟಿ ಅನುದಾನವನ್ನು ಕರ್ನಾಟಕ ಜಲಸಾರಿಗೆ ಮಂಡಳಿಯ ಲೆಕ್ಕ ಶೀರ್ಷಿಕೆ 4711-02-103-2-02-139 ರಡಿ ಕೆಲವೊಂದು ಷರತ್ತಿಗೊಳಪಟ್ಟು ಬಿಡುಗಡೆ ಮಾಡಲಾಗಿರುತ್ತದೆ.

ಸದರಿ ಆದೇಶದನ್ವಯ ಮುಖ್ಯ ಇಂಜಿನಿಯರ್ ಮತ್ತು ಸದಸ್ಯರು (ತಾಂತ್ರಿಕ), ಕರ್ನಾಟಕ ಜಲಸಾರಿಗೆ ಮಂಡಳಿ, ಕಾರವಾರ ರವರು ಕರಾವಳಿಯ 3 ಜಿಲ್ಲೆಗಳಿಗೆ ತಲಾ ರೂ. 5.00 ಕೋಟಿಗಳಂತೆ ಬಿಡುಗಡೆಯಾದ ಅನುದಾನಕ್ಕನುಗುಣವಾಗಿ ಉಡುಪಿ ಜಿಲ್ಲೆಗೆ ಸಂಬಂಧಿಸಿದ ಕ್ರಿಯಾಯೋಜನೆ ಹಾಗೂ ಅಂದಾಜುಪಟ್ಟಿಗಳನ್ನು ಶಿಫಾರಸ್ಸಿನೊಂದಿಗೆ ಅನುಮೋದನೆ ಕೋರಿ ಉಲ್ಲೇಖಿತ (2)ರ ಪತ್ರದಲ್ಲಿ ಸಲ್ಲಿಸಿರುತ್ತಾರೆ. ವಿವರ ಈ ಕೆಳಗಿನಂತಿರುತ್ತದೆ.


ಕ್ರ.ಸಂ.	ಕಾಮಗಾರಿಯ ಹೆಸರು	ಅಂದಾಜು ಮೊತ್ತ (ರೂ. ಲಕ್ಷಗಳಲ್ಲಿ)
	ಉಡುಪಿ ಜಿಲ್ಲೆ	
1.	Restoration of Road & Road protection work at Padubidre Nadipatna Sea Shore in Kaup Constituency, Udupi Dist.	200.00
2.	Restoration of Road at Koppal Angadi Mulooru Tottam Sea shore in Kaup Constituency, Udupi Dist.	50.00
3.	Restoration of Road & Road protection wall at Kota Padukere behind Ananda Kundar House and Kodibengre light house road & Protection work in Kundapura Constituency, Udupi District	125.00
4.	Restoration of Road & Road protection work at Maravanthe Nagabana & North side of Breakwater in Byndoor Constituency, Udupi District	125.00
	ಒಟ್ಟು ಮೊತ್ತ:	500.00

ಸರ್ಕಾರದ ಆದೇಶ ಸಂ. IDD 44 PSP 2020 ದಿನಾಂಕ : 04.12.2020 ರ ಕ್ರಮ ಸಂಖ್ಯೆ 55 (a) ರಲ್ಲಿ ಕರ್ನಾಟಕ ಜಲಸಾರಿಗೆ ಮಂಡಳಿಯ ಮುಖ್ಯ ಕಾರ್ಯನಿರ್ವಹಣಾಧಿಕಾರಿಯವರಿಗೆ ಪ್ರತ್ಯಾಯೋಜಿಸಲಾದ ಆರ್ಥಿಕ ಅಧಿಕಾರದನ್ವಯ ಈ ಮೇಲೆ ಉಲ್ಲೇಖಿಸಿರುವ ಕಾಮಗಾರಿಗಳಿಗೆ ಮುಖ್ಯ ಕಾರ್ಯನಿರ್ವಹಣಾಧಿಕಾರಿಯವರಿಂದ ನಿರ್ದೇಶಿಸಲ್ಪಟ್ಟು ಈ ಕೆಳಗಿನಂತೆ ಆದೇಶವನ್ನು ಹೊರಡಿಸಲಾಗಿದೆ.

ಆಡಳಿತಾತ್ಮಕ ಅನುಮೋದನೆ ಸಂಖ್ಯೆ:ಕಜಮ-41/ಅಭಿವೃದ್ಧಿ-11/2022 ದಿನಾಂಕ: 31/12/2022

2022-23 ನೇ ಸಾಲಿನ ಮಳೆಗಾಲದಲ್ಲಿ ದಕ್ಷಿಣ ಕನ್ನಡ, ಉಡುಪಿ ಮತ್ತು ಉತ್ತರ ಕನ್ನಡ ಜಿಲ್ಲೆಗಳಲ್ಲಿ ತೀವ್ರ ಸಮುದ್ರ ಕೊರೆತ ಸಂಭವಿಸಿದ ಪ್ರದೇಶಗಳಲ್ಲಿ ಪರಿಹಾರ ಕಾರ್ಯಗಳಿಗಾಗಿ ರಾಜ್ಯ ವಿಪತ್ತು ಪರಿಹಾರ ನಿಧಿಯಡಿ ಬಿಡುಗಡೆ ಮಾಡಲಾದ ಅನುದಾನದಡಿಯಲ್ಲಿ ಕೈಗೆತ್ತಿಕೊಳ್ಳಲಾಗುವ ಉಡುಪಿ ಜಿಲ್ಲೆಯ ಮೇಲಿನ 4 ಕಾಮಗಾರಿಗಳ ಅಂದಾಜುಗಳ ಒಟ್ಟು ಮೊತ್ತ ರೂ. 500.00 ಲಕ್ಷಗಳಿಗೆ ಸರ್ಕಾರದ ಆದೇಶದಲ್ಲಿ ವಿಧಿಸಿದ ಎಲ್ಲಾ ಷರತ್ತುಗಳನ್ನು ಪಾಲಿಸುವ ಷರತ್ತಿಗೊಳಪಟ್ಟು ಹಾಗೂ ಈ ಕೆಳಕಂಡ ಷರತ್ತುಗಳಿಗೊಳಪಟ್ಟು ಈ ಕಛೇರಿಯಿಂದ ಆಡಳಿತಾತ್ಮಕ ಅನುಮೋದನೆಯನ್ನು ನೀಡಲಾಗಿದೆ.

1. ಸರ್ಕಾರದ ಆದೇಶ ಸಂ. : ಕಇಂ 331 ಟಿಎನ್‌ಆರ್ 2022 ದಿನಾಂಕ : 14.09.2022ರಲ್ಲಿ ವಿಧಿಸಿದ ಎಲ್ಲಾ ಷರತ್ತುಗಳನ್ನು ಪಾಲಿಸುವುದು.
2. ಪ್ರಸ್ತಾವಿತ ಕಾಮಗಾರಿಗಳ ಅಂದಾಜುಪಟ್ಟಿಗಳನ್ನು SDRF/NDRF ಮಾರ್ಗಸೂಚಿಗಳಂತೆ ತಯಾರಿಸಿರುವ ಬಗ್ಗೆ ಮುಖ್ಯ ಇಂಜಿನಿಯರ್ ರವರು ಖಚಿತಪಡಿಸಿಕೊಳ್ಳುವುದು.
3. ಕರ್ನಾಟಕ ಸಾರ್ವಜನಿಕ ಸಂಗ್ರಹಣೆಯಲ್ಲಿ ಪಾರದರ್ಶಿಕತೆ ಅಧಿನಿಯಮ 1999 ಹಾಗೂ ನಿಯಮ 2000 ಗಳ ಪಾಲನೆಯನ್ವಯ ಕಾಮಗಾರಿಯನ್ನು ಕೈಗೆತ್ತಿಕೊಳ್ಳುವುದು.
4. ವಿಪತ್ತು ಪರಿಹಾರ ನಿಧಿಯಡಿ ಕಾಮಗಾರಿಗಳನ್ನು ಕೈಗೆತ್ತಿಕೊಳ್ಳುತ್ತಿರುವುದರಿಂದ, ಪ್ರಸ್ತಾವಿತ ಕಾಮಗಾರಿಗಳ ಇತ್ತೀಚಿನ ಫೋಟೋ, ನಂತರದಲ್ಲಿ ಪ್ರಗತಿಯಲ್ಲಿರುವಾಗ ಮತ್ತು ಮುಕ್ತಾಯದ ವಿವರಗಳನ್ನು ವಿಡಿಯೋ/ ಫೋಟೋಗಳ ಮೂಲಕ ಸಂಬಂಧಿಸಿದ ಸಹಾಯಕ ಕಾರ್ಯನಿರ್ವಾಹಕ ಇಂಜಿನಿಯರ್/ಕಾರ್ಯನಿರ್ವಾಹಕ ಇಂಜಿನಿಯರ್ ರವರು ಕಾಮಗಾರಿ ಸ್ಥಳದಲ್ಲಿ ಖುದ್ದಾಗಿ ನಿಂತು ದಾಖಲಿಸಿಕೊಳ್ಳುವುದು.


(ಕ್ಯಾಪ್ಟನ್ ಸಿ. ಸ್ವಾಮಿ)
ನಿರ್ದೇಶಕರು,
ಬಂದರು ಮತ್ತು ಸದಸ್ಯರು
(Maritime & IWT Operation)
ಕರ್ನಾಟಕ ಜಲಸಾರಿಗೆ ಮಂಡಳಿ,
ಕಾರವಾರ

ಇವರಿಗೆ:

ಮುಖ್ಯ ಇಂಜಿನಿಯರ್ ಮತ್ತು ಸದಸ್ಯರು (ತಾಂತ್ರಿಕ), ಕರ್ನಾಟಕ ಜಲಸಾರಿಗೆ ಮಂಡಳಿ, ಕಾರವಾರ ರವರಿಗೆ ಮುಂದಿನ ಸೂಕ್ತ ಕ್ರಮಕ್ಕಾಗಿ.

ಪ್ರತಿ: ಕಾರ್ಯನಿರ್ವಾಹಕ ಇಂಜಿನಿಯರ್, ಬಂದರು ವಿಭಾಗ, ಕಾರವಾರ/ ಬಂದರು ಮತ್ತು ಮೀನುಗಾರಿಕಾ ವಿಭಾಗ, ಉಡುಪಿ ರವರಿಗೆ ಸೂಕ್ತ ಕ್ರಮಕ್ಕಾಗಿ.