




## ಕರ್ನಾಟಕ ವಿಧಾನ ಪರಿಷತ್ತು

ಚುಕ್ಕೆ ಗುರುತಿಲ್ಲದ ಪ್ರಶ್ನೆ ಸಂಖ್ಯೆ	:	698
ಮಾನ್ಯ ಸದಸ್ಯರ ಹೆಸರು	:	ಶ್ರೀ ಕೆ.ಎ. ತಿಪ್ಪೇಸ್ವಾಮಿ (ನಾಮನಿದೇಶನ ಹೊಂದಿದವರು),
ಉತ್ತರಿಸುವ ದಿನಾಂಕ	:	22.02.2023
ಉತ್ತರಿಸುವ ಸಚಿವರು	:	ಮೀನುಗಾರಿಕೆ, ಬಂದರು ಮತ್ತು ಒಳನಾಡು ಜಲಸಾರಿಗೆ ಸಚಿವರು.

ಕ್ರ. ಸಂ.	ಪ್ರಶ್ನೆ	ವಿವರ
(ಅ)	ರಾಜ್ಯದಲ್ಲಿ ಇತ್ತೀಚಿನ ದಿನಗಳಲ್ಲಿ ಕಡಲ ತೀರದ ಪ್ರದೇಶಗಳಲ್ಲಿ ಸಮುದ್ರ ಕೊರತೆ ಮತ್ತು ಭೂಕುಸಿತಗಳು ಸಂಭವಿಸುತ್ತಿರುವುದು ಸರ್ಕಾರದ ಗಮನಕ್ಕೆ ಬಂದಿದೆಯೇ;	ಹೌದು
(ಆ)	ಹಾಗಿದ್ದಲ್ಲಿ, ರಾಜ್ಯ ಸರ್ಕಾರ ಇಂತಹ ಕಡಲ ತೀರಗಳ ಸರ್ವೇಕ್ಷಣೆ ನಡೆಸಿ, ಮ್ಯಾಪಿಂಗ್ ಮಾಡಿದೆಯೇ; (ಪೂರ್ಣ ಮಾಹಿತಿ ನೀಡುವುದು)	ಸಮುದ್ರ ಕೊರತೆ ಉಂಟಾಗಿರುವ ಕಡಲ ತೀರಗಳ ಸರ್ವೇಕ್ಷಣೆ ನಡೆಸಿ, ಕಡಲತೀರ ನಿರ್ವಹಣಾ ಯೋಜನೆ (Shoreline Management Plan - SMP) ಯನ್ನು ಸಿದ್ಧಪಡಿಸಲಾಗಿದೆ.
(ಇ)	ರಾಜ್ಯದಲ್ಲಿ ಇಂತಹ ಕಡಲ ತೀರಗಳ ಪುನಶ್ಚೇತನ ಮತ್ತು ಮರು ಸ್ಥಾಪನೆಗೆ ಸರ್ಕಾರ ಕೈಗೊಂಡಿರುವ ಕಾರ್ಯಕ್ರಮಗಳು ಯಾವುವು ಮತ್ತು ಕಾರ್ಯತಂತ್ರದೊಂದಿಗೆ, ಕಡಲ ತೀರ ಮರು ಸ್ಥಾಪನೆಗೆ ಕೇಂದ್ರ ಮತ್ತು ರಾಜ್ಯ ಸರ್ಕಾರಗಳು ತೊಡಗಿಸಿರುವ ಅನುದಾನವೆಷ್ಟು? (ಪೂರ್ಣ ಮಾಹಿತಿ ನೀಡುವುದು)	<p>ರಾಜ್ಯದ ಕಡಲ ತೀರ ಸಂರಕ್ಷಣೆಗಾಗಿ ಏಷ್ಯನ್ ಅಭಿವೃದ್ಧಿ ಬ್ಯಾಂಕ್‌ನ ನೆರವಿನ ಸುಸ್ಥಿರ ಕರಾವಳಿ ತೀರ ಸಂರಕ್ಷಣೆ ಮತ್ತು ನಿರ್ವಹಣಾ ಯೋಜನೆಯ ಟ್ರಾಂಚ್-1 ಹಾಗೂ ಟ್ರಾಂಚ್-2 ರಡಿ ಮತ್ತು ಇಲಾಖಾ ವತಿಯಿಂದ ಲೆಕ್ಕ ಶೀರ್ಷಿಕೆ 4711 ರಡಿಯಲ್ಲಿ ಹಲವಾರು ಸಮುದ್ರ ಕೊರತೆ ಪ್ರತಿಬಂಧಕ ಕಾಮಗಾರಿಗಳನ್ನು ಕೈಗೊಳ್ಳಲಾಗಿದ್ದು, ವಿವರಗಳನ್ನು ಅನುಬಂಧ-1 ಮತ್ತು 2 ರಲ್ಲಿ ನೀಡಿದೆ.</p> <p>ರಾಜ್ಯ ಪ್ರಕೃತಿ ವಿಕೋಪ ಪರಿಹಾರ ನಿಧಿಯಡಿ (SDRF) 2022-23 ನೇ ಸಾಲಿನ ಮಳೆಗಾಲದಲ್ಲಿ ಸಂಭವಿಸಿದ ಸಮುದ್ರ ಕೊರತೆದಿಂದ ಹಾನಿಯಾದ ಉತ್ತರ ಕನ್ನಡ, ಉಡುಪಿ ಮತ್ತು ದಕ್ಷಿಣ ಕನ್ನಡ ಜಿಲ್ಲೆಯ ವಿವಿಧ ಪ್ರದೇಶಗಳಲ್ಲಿ ಪರಿಹಾರ ಕಾರ್ಯವನ್ನು ಕೈಗೊಳ್ಳಲು ತಲಾ ₹5.00 ಕೋಟಿಯಂತೆ ಒಟ್ಟು ₹15.00 ಕೋಟಿ ಅನುದಾನವನ್ನು ಒದಗಿಸಿ ಅನುಮೋದನೆ ನೀಡಲಾಗಿದೆ. ಸದರಿ ಕಾಮಗಾರಿಗಳನ್ನು ಅನುಷ್ಠಾನಗೊಳಿಸಲು ಕ್ರಮ ಜರುಗಿಸಲಾಗುತ್ತಿದೆ, ವಿವರಗಳನ್ನು ಅನುಬಂಧ-3 ಮತ್ತು 4 ರಲ್ಲಿ ನೀಡಿದೆ.</p>

ಕ್ರ. ಸಂ.	ಪ್ರಶ್ನೆ	ವಿವರ
		ರಾಜ್ಯದ ಕರಾವಳಿ ತೀರದಲ್ಲಿ ಉಂಟಾಗುತ್ತಿರುವ ಸಮುದ್ರ ಕೊರೆತವನ್ನು ಪ್ರತಿಬಂಧಿಸಲು ನವೀನ ತಂತ್ರಜ್ಞಾನದಲ್ಲಿ Duck Foot Column Technology ನ್ನು ಅಳವಡಿಸಿ ತಡೆಗೋಡೆಯನ್ನು ನಿರ್ಮಿಸುವ ಕಾಮಗಾರಿಯ ಮಾದರಿ ಅಧ್ಯಯನವನ್ನು Karnataka Engineering Research Station (KERS) ಸಂಸ್ಥೆ, ಮಂಡ್ಯ ರವರು ಕೈಗೊಳ್ಳುತ್ತಿದ್ದಾರೆ.

ಸಂಖ್ಯೆ: ಐಡಿಡಿ 20 ಪಿಎಸ್‌ವಿ 2023


  
ವಿ.ಎಸ್. ಅನಂದ್  
ಮೀನುಗಾರಿಕೆ, ಬಂದರು ಮತ್ತು  
ಒಳನಾಡು ಜಲಸಾರಿಗೆ ಸಚಿವರು.

## ಅನುಬಂಧ-1

ಶಿಬಿ ನೆರವಿನ ಸುಸ್ಥಿರ ಕರಾವಳಿ ತೀರ ಸಂರಕ್ಷಣೆ ಮತ್ತು ನಿರ್ವಹಣಾ ಯೋಜನೆಯಡಿ (SCPMIP) ಕೈಗೊಳ್ಳಲಾದ  
ಕಾಮಗಾರಿಗಳ ವಿವರ

(ರೂ. ಲಕ್ಷಗಳಲ್ಲಿ)

ಕ್ರ. ಸಂ.	ಕಾಮಗಾರಿಯ ವಿವರ	ಮಂಜೂರಾದ ಅಂದಾಜು ಮೊತ್ತ	ವೆಚ್ಚ
1	2	3	4
	<b>ಟ್ರಾಂಚ್-1</b>		
1	ಉಳ್ಳಾಲದಲ್ಲಿ ಇನ್‌ಶೋರ್ ಬರ್ಮ್‌ಗಳ ನಿರ್ಮಾಣ	2625.00	3860.00
2	ಉಳ್ಳಾಲದಲ್ಲಿ ಬ್ರೇಕ್‌ವಾಟರ್‌ಗಳ ಪುನರ್ ನಿರ್ಮಾಣ	4640.00	5832.00
3	ಉಳ್ಳಾಲದಲ್ಲಿ 2 ಆಫ್‌ಶೋರ್ ರೀಫ್‌ಗಳ ನಿರ್ಮಾಣ	8800.00	10763.00
5	PMDCK Consultant	2037.00	2735.00
6	Community Initiatives	247.00	39.00
7	ಇತರೆ	1533.00	632.00
8	PMU Staff Cost	750.00	750.00
	<b>ಒಟ್ಟು</b>	<b>20632.00</b>	<b>24611.000</b>
	<b>ಟ್ರಾಂಚ್-2</b>		
1	Udyavara- Construction of Rock Groynes and Beach Nourishment	9985.00	6402.00
2	Maravanthe- Construction of Rock Groynes and Sand Redistribution	9223.00	6752.00
3	Kodibengre- Construction of Rock Revetment	7588.00	7245.00
4	Someshwara - Construction of Geotextile Revetment	3215.00	2358.00
5	Kodikanyana- Community Awareness and Training on Maintenance of Plantations and Nurseries	97.00	87.00
6	Yermal Tenka- Rock Revetment	5322.00	4430.00
7	Community Sub project - A	1055.00	78.00
8	Community Sub project - B	2096.00	199.00
9	Someshwara - Construction of 2 offshore reefs and Sand Nourishment	10880.00	10469.00
10	Mukkachery - Rock Revetment	2019.00	2472.00
11	PMDCK-2	4634.00	4549.00
12	ಇತರೆ	1064.00	1286.00
13	PMU Staff Cost	440.00	440.00
	<b>ಒಟ್ಟು</b>	<b>57618.00</b>	<b>46767.00</b>
	<b>ಒಟ್ಟು (ಟ್ರಾಂಚ್-1+ಟ್ರಾಂಚ್-2)</b>	<b>78250.00</b>	<b>71378.00</b>

  
 ನಿರ್ದೇಶಕರು,  
 ಬಂದರು ಮತ್ತು ಸದಸ್ಯರು  
 (ಜಲಸಾರಿಗೆ ಮತ್ತು ಒಳನಾಡು ಜಲಸಾರಿಗೆ ನಿರ್ವಹಣೆ),  
 ಕರ್ನಾಟಕ ಜಲಸಾರಿಗೆ ಮಂಡಳಿ,  
 ಕಾರವಾರ

ಅನುಬಂಧ-2

ಲೆಕ್ಕ ಶೀರ್ಷಿಕೆ 4711 ರಡಿಯಲ್ಲಿ ಪ್ರಗತಿಯಲ್ಲಿರುವ ಸಮುದ್ರ ಕೊರೆತ ಪ್ರತಿಬಂಧಕ ಕಾಮಗಾರಿಗಳ ವಿವರ

(₹ ಲಕ್ಷಗಳಲ್ಲಿ)

ಕ್ರ. ಸಂ.	ಕಾಮಗಾರಿಯ ಹೆಸರು	ಆಡಳಿತಾತ್ಮಕ ಅನುಮೋದನೆ ಸಂ. ಮತ್ತು ದಿನಾಂಕ	ಮಂಜೂರಾದ ಅಂದಾಜು ಮೊತ್ತ	ತಾಂತ್ರಿಕ ಅನುಮೋದನೆ ಸಂಖ್ಯೆ ಮತ್ತು ದಿನಾಂಕ	ಅನುಮೋದಿತ ಟೆಂಡರ್ ಮೊತ್ತ	ಜಿ.ಎಸ್.ಟಿ.	ಒಟ್ಟು ಟೆಂಡರ್ ಮೊತ್ತ (6+7)	ಕಾಮಗಾರಿ ಪ್ರಾರಂಭಿಸಿದ ದಿನಾಂಕ	ಕರಾರಿನಂತೆ ಕಾಮಗಾರಿ ಪೂರ್ಣಗೊಳಿಸಬೇಕಾದ ದಿನಾಂಕ	ಒಟ್ಟು ವೆಚ್ಚ	ಕಾಮಗಾರಿಯ ಪ್ರಸ್ತುತ ಹಂತ
1	2	3	4	5	6	7	8	9	10	11	12
I	4711-02-103-2-02 ಸಮುದ್ರ ಕೊರೆತ ನಿಯಂತ್ರಣ ಕಾಮಗಾರಿಗಳು -139 ಪ್ರಧಾನ ಕಾಮಗಾರಿಗಳು										
A)	ಮುಂದುವರೆದ ಕಾಮಗಾರಿಗಳು										
1	ಉತ್ತರ ಕನ್ನಡ ಜಿಲ್ಲೆಯ ಕಾರವಾರ ತಾಲೂಕಿನ ಮಾಜಾಳಿ ಪ್ರದೇಶದಲ್ಲಿ ಸಮುದ್ರ ಕೊರೆತ ಪ್ರತಿಬಂಧಕ ಕಾಮಗಾರಿ (ಚ್ಚೆ 299.248 ರಿಂದ ಚ್ಚೆ 299.483 ಕಿಮೀ ವರೆಗೆ).	ಐಡಿಡಿ 42 ವಿಎಸ್ ವಿ 2020 (ಇ-351912), ದಿನಾಂಕ 28-09-2020	170.00	SE/DoP/ P&IWT/tech/ 2020-21/09, DATED: 09-09-2020.	160.04	19.20	179.24	16-03-2021	15-12-2021	1.18	ಕಾಮಗಾರಿ ಪ್ರಗತಿಯಲ್ಲಿದೆ.
2	ಉತ್ತರ ಕನ್ನಡ ಜಿಲ್ಲೆಯ ಅಂಕೋಲಾ ತಾಲೂಕಿನ ಕೇಣಿ ಪ್ರದೇಶದಲ್ಲಿ ಸಮುದ್ರ ಕೊರೆತ ಪ್ರತಿಬಂಧಕ ಕಾಮಗಾರಿ (ಚ್ಚೆ 247.115 ರಿಂದ ಚ್ಚೆ 247.585 ಕಿಮೀ ವರೆಗೆ)	ಐಡಿಡಿ 42 ವಿಎಸ್ ವಿ 2020 (ಇ-351912), ದಿನಾಂಕ 28-09-2020	350.00	CER/86/2020-21, Jan 2021 DATED: 05-01-2021.	326.72	39.21	365.93	05-03-2021	04-03-2022	255.96	ಕಾಮಗಾರಿ ಪ್ರಗತಿಯಲ್ಲಿದೆ.
3	ಉತ್ತರ ಕನ್ನಡ ಜಿಲ್ಲೆಯ ಅಂಕೋಲಾ ತಾಲೂಕಿನ ಕೇಣಿ ಪ್ರದೇಶದಲ್ಲಿ ಸಮುದ್ರ ಕೊರೆತ ಪ್ರತಿಬಂಧಕ ಕಾಮಗಾರಿ (ಚ್ಚೆ 247.740 ರಿಂದ ಚ್ಚೆ 248.000 ಕಿಮೀ ವರೆಗೆ)	ಐಡಿಡಿ 42 ವಿಎಸ್ ವಿ 2020 (ಇ-351912), ದಿನಾಂಕ 28-09-2020	200.00	SE/DoP/ P&IWT/tech/ 2020-21/10, DATED: 09-09-2020.	188.4	22.61	211.01	05-03-2021	04-03-2022	179.12	ಕಾಮಗಾರಿ ಮುಕ್ತಾಯ ಹಂತದಲ್ಲಿದೆ.
4	ಉತ್ತರ ಕನ್ನಡ ಜಿಲ್ಲೆಯ ಅಂಕೋಲಾ ತಾಲೂಕಿನ ಬೊಬ್ಬುವಾಡ ಪಂಚಾಯತ ನದಿಬಾಗ ಪ್ರದೇಶದಲ್ಲಿ ಸಮುದ್ರ ಕೊರೆತ ಪ್ರತಿಬಂಧಕ ಕಾಮಗಾರಿ	ಐಡಿಡಿ 42 ವಿಎಸ್ ವಿ 2020 (ಇ-351912), ದಿನಾಂಕ 28-09-2020	200.00	SE/DoP/ P&IWT/tech/ 2020-21/12, DATED: 09-09-2020.	185.06	22.21	207.27	16-03-2021	15-12-2021	176.24	ಕಾಮಗಾರಿ ಪೂರ್ಣಗೊಂಡಿದ್ದು, ಅಂತಿಮ ಬಿಲ್ಲು ಪಾವತಿಸಬೇಕಾಗಿದೆ

ಕ್ರ. ಸಂ.	ಕಾಮಗಾರಿಯ ಹೆಸರು	ಆಡಳಿತಾತ್ಮಕ ಅನುಮೋದನೆ ಸಂ. ಮತ್ತು ದಿನಾಂಕ	ಮಂಜೂರಾದ ಅಂದಾಜು ಮೊತ್ತ	ತಾಂತ್ರಿಕ ಅನುಮೋದನೆ ಸಂಖ್ಯೆ ಮತ್ತು ದಿನಾಂಕ	ಅನುಮೋದಿತ ಟೆಂಡರ್ ಮೊತ್ತ	ಜಿ.ಎಸ್.ಟಿ.	ಒಟ್ಟು ಟೆಂಡರ್ ಮೊತ್ತ (6+7)	ಕಾಮಗಾರಿ ಪ್ರಾರಂಭಿಸಿದ ದಿನಾಂಕ	ಕರಾರಿನಂತೆ ಕಾಮಗಾರಿ ಪೂರ್ಣಗೊಳಿಸಬೇಕಾದ ದಿನಾಂಕ	ಒಟ್ಟು ವೆಚ್ಚ	ಕಾಮಗಾರಿಯ ಪ್ರಸ್ತುತ ಹಂತ
1	2	3	4	5	6	7	8	9	10	11	12
5	Construction of Emergent Sea Erosion Protection wall in front of Hanuman Statue at Rabindranath tagore beach in Karwar Taluk of Uttara Kannada districtಬದಲಿ ಕಾಮಗಾರಿ ಕಾರವಾರ ತಾಲೂಕಿನ ಮಾಜಾಳಿ ಪ್ರದೇಶದ ಜೈ. 299.248 ರಿಂದ 299.296 ಕಿ.ಮೀ ವರೆಗೆ ತುರ್ತು ಸಮುದ್ರ ಕೊರೆತ ಪ್ರತಿಬಂಧಕ ಕಾಮಗಾರಿ.	ಪರಿಷ್ಕೃತ ಅನುಮೋದನೆ ಬಂಜಸಾ-106/ ಅಭಿವೃದ್ಧಿ-2/2016, ದಿನಾಂಕ:17-01-2022	15.00	SE/PW/P&IWT/D P/KWR/CR-7/17-18, DATED: 22.08.17	14.18	0.00	14.18	12-04-2022	11-05-2022	0.60	ಬದಲಿ ಸ್ಥಳದಲ್ಲಿ ಕಾಮಗಾರಿ ಪ್ರಗತಿಯಲ್ಲಿದೆ.
6	ಉತ್ತರ ಕನ್ನಡ ಜಿಲ್ಲೆಯ ಕುಮಟಾ ತಾಲೂಕಿನ ಗಂಗೆಕೊಳ್ಳದ ಕಡಲ ತೀರದಲ್ಲಿ ಸಮುದ್ರ ಕೊರೆತ ಪ್ರತಿಬಂಧಕ ಕಾಮಗಾರಿ (ಜೈ 229.531 ರಿಂದ ಜೈ 230.031 ಕಿಮೀ ವರೆಗೆ)	ಐಡಿಡಿ 42 ಪಿಎಸ್ ವಿ 2020 (ಇ-351912), ದಿನಾಂಕ 28-09-2020	500.00	CER/341/2019-20/Dec 2019	887.82	106.54	994.36	27-11-2020	26-05-2022	748.93	ಕಾಮಗಾರಿ ಪ್ರಗತಿಯಲ್ಲಿದೆ.
7	ಉತ್ತರ ಕನ್ನಡ ಜಿಲ್ಲೆಯ ಕುಮಟಾ ತಾಲೂಕಿನ ದುಬ್ಬನಶಶಿ ಕಡಲ ತೀರದಲ್ಲಿ ಸಮುದ್ರ ಕೊರೆತ ಪ್ರತಿಬಂಧಕ ಕಾಮಗಾರಿ (ಜೈ 226.930 ರಿಂದ ಜೈ 227.230 ಕಿಮೀ ವರೆಗೆ) ಹಾಗೂ (ಜೈ 227.510 ರಿಂದ ಜೈ 227.710 ಕಿಮೀ ವರೆಗೆ)		500.00	CER/342/2019-20/Dec 2019							
8	Construction of sea erosion protection wall at Rudrapada of Gokarn village in kumta taluk, uttara kannada district. (ch. 226.500 to 227.00 K.M).	ಸರ್ಕಾರಿ ಆದೇಶ ಸಂಖ್ಯೆ:ಲೋಇ15 ಪಿಎಸ್‌ವಿ 2017, ಬೆಂಗಳೂರು ದಿನಾಂಕ 28.03.2017	500.00	ಇ-ಪ್ರೊಕ್ ನಲ್ಲಿ ತಾಂತ್ರಿಕ ಮಂಜೂರಾತಿ ದೊರಕಿದೆ			500.00			0.00	ಆರ್ಥಿಕ ಬಿಡ್ ಪರಿಶೀಲನಾ ಪ್ರಕ್ರಿಯೆ ಚಾಲನೆಯಲ್ಲಿದೆ.

ಕ್ರ. ಸಂ.	ಕಾಮಗಾರಿಯ ಹೆಸರು	ಆಡಳಿತಾತ್ಮಕ ಅನುಮೋದನೆ ಸಂ. ಮತ್ತು ದಿನಾಂಕ	ಮಂಜೂರಾದ ಅಂದಾಜು ಮೊತ್ತ	ತಾಂತ್ರಿಕ ಅನುಮೋದನೆ ಸಂಖ್ಯೆ ಮತ್ತು ದಿನಾಂಕ	ಅನುಮೋದಿತ ಟೆಂಡರ್ ಮೊತ್ತ	ಜಿ.ಎಸ್.ಟಿ.	ಒಟ್ಟು ಟೆಂಡರ್ ಮೊತ್ತ (6+7)	ಕಾಮಗಾರಿ ಪ್ರಾರಂಭಿಸಿದ ದಿನಾಂಕ	ಕಾರಿನಂತೆ ಕಾಮಗಾರಿ ಪೂರ್ಣಗೊಳಿಸ ಬೇಕಾದ ದಿನಾಂಕ	ಒಟ್ಟು ವೆಚ್ಚ	ಕಾಮಗಾರಿಯ ಪ್ರಸ್ತುತ ಹಂತ
1	2	3	4	5	6	7	8	9	10	11	12
9	Providing Coastal Protective works at Murudeshwar Tudalli Ch.163.100-163.200 K.M. , Mavalli Ch.161.000-161.100 K.M. Bengre Ch.157.000-157.100 K.M., Shirali Alvekodi Ch.160.155- 160.255 K.M. in Bhatkal Tq of Bhatkal Assembly Constituency in UK Dist	ಸರ್ಕಾರದ ಆದೇಶ ಸಂ: ಲೋಇ 26 ಪಿಎಸ್‌ಪಿ 2018 ಬೆಂಗಳೂರು ದಿನಾಂಕ: 21-05-2018	500.00	CER/63/2018-19/October 2018	556.67	0.00	556.67	05-11-2019	04-11-2020	536.86	ಕಾಮಗಾರಿ ಮುಕ್ತಾಯದ ಹಂತದಲ್ಲಿದೆ.
10	Providing Coastal Protective Works at Kasarkod -Tonka Ch. 184.180-184.230 K.M. 184.990-185.040 K.M.,185.850-185.955 K.M., 186.00-186.105 K.M. and 186.200-186.300 K.M. in Honnavar Tq of Bhatkal Assembly Constituency of U.K.Dist	ಸರ್ಕಾರದ ಆದೇಶ ಸಂ: ಲೋಇ 26 ಪಿಎಸ್‌ಪಿ 2018 ಬೆಂಗಳೂರು ದಿನಾಂಕ: 21-05-2018	375.00	CER/62/2018-19/October/ 2018	412.17	0.00	412.17	05-11-2019	04-11-2020	96.35	ಸದರಿ ಕಾಮಗಾರಿ ಪ್ರದೇಶವು ಹೊನ್ನಾವರ ಪೋರ್ಟ್ ಪ್ರೆವೆಂಟ್ ಲಿಮಿಟೆಡ್, ಹೊನ್ನಾವರ ಇವರು ನಿರ್ಮಿಸುತ್ತಿರುವ ವಾಣಿಜ್ಯ ಬಂಧರಿಗೆ ಹತ್ತಿರವಿದ್ದು ಈ ಬಂಧರಿಗೆ ಸ್ಥಳೀಯರ ವಿರೋಧವಿದ್ದು ಕಾರಣ ಶಾಸಕರು ಭಟ್ಟಳ ವಿಧಾನ ಸಭಾ ಕ್ಷೇತ್ರ ರವರು ಬದಲಿ ಜಾಗದಲ್ಲಿ ಕಾಮಗಾರಿ ಕೈಗೊಳ್ಳಲು ತಿಳಿಸಿದಂತೆ, ಇಲಾಖಾ ಸಚಿವರು ಕ್ರಮ ವಹಿಸಲು ಸೂಚಿಸಿದಂತೆ, ಸದ್ಯದಲ್ಲಿ ಕಾಮಗಾರಿಯನ್ನು ಪ್ರಾರಂಭಿಸಲಾಗುವುದು.
11	ಉತ್ತರ ಕನ್ನಡ ಜಿಲ್ಲೆಯ ಭಟ್ಟಳ ತಾಲೂಕಿನ ಜಾಲಿಕೋಡಿ ಪ್ರದೇಶದಲ್ಲಿ (ಚ್ಚೆ 149.733 ರಿಂದ 149.893 ಕಿಮೀ ವರೆಗೆ), ಜಾಲಿ(ದೊಡ್ಡನೆ) ಪ್ರದೇಶದಲ್ಲಿ (ಚ್ಚೆ 150.852 ರಿಂದ 150.877 ಕಿಮೀ ವರೆಗೆ) ಸಮುದ್ರ ಕೊರೆತ ಪ್ರತಿಬಂಧಕ ಕಾಮಗಾರಿ 200.00	ಐಡಿಡಿ 42 ಪಿಎಸ್‌ಪಿ 2020(ಇ-351912) ದಿನಾಂಕ: 28-09-2020	200.00	SE/DoP/ P&IWT/tech/ 2020-21/18, DATED: 07-01-2021.	270.11	32.41	350.00	01-06-2021	31-05-2022	312.46	ಕಾಮಗಾರಿಯಲ್ಲಿ ಹೆಚ್ಚುವರಿ ಕಾರ್ಯಗತಗೊಂಡಿರುವ ಪರಿಮಾಣಗಳಿಗೆ ಶೇ. 125 ರವರೆಗೆ ಪಾವತಿಸಿದ್ದು ಇದಕ್ಕೆ ವರ್ಕೆಸ್ಸಿಪ್ ಪ್ರಸ್ತಾವನೆ ಅನುಮೋದನೆಯಾಗಬೇಕಾಗಿದೆ.
12	ಉತ್ತರ ಕನ್ನಡ ಜಿಲ್ಲೆಯ ಭಟ್ಟಳ ತಾಲೂಕಿನ ಜಾಲಿ ಹೋಟಿಂಗಿ ದೇವಸ್ಥಾನ ಹತ್ತಿರ ಪ್ರದೇಶದಲ್ಲಿ (ಚ್ಚೆ 150.977 ರಿಂದ 151.074 ಕಿಮೀ ವರೆಗೆ) ಸಮುದ್ರ ಕೊರೆತ ಪ್ರತಿಬಂಧಕ ಕಾಮಗಾರಿ 151.00	ಐಡಿಡಿ 42 ಪಿಎಸ್‌ಪಿ 2020(ಇ-351912) ದಿನಾಂಕ: 28-09-2020	151.00	SE/DoP/ P&IWT/tech/ 2020-21/17, DATED: 07-01-2021.							


ಕ್ರ. ಸಂ.	ಕಾಮಗಾರಿಯ ಹೆಸರು	ಆಡಳಿತಾತ್ಮಕ ಅನುಮೋದನೆ ಸಂ. ಮತ್ತು ದಿನಾಂಕ	ಮಂಜೂರಾದ ಅಂದಾಜು ಮೊತ್ತ	ತಾಂತ್ರಿಕ ಅನುಮೋದನೆ ಸಂಖ್ಯೆ ಮತ್ತು ದಿನಾಂಕ	ಅನುಮೋದಿತ ಟೆಂಡರ್ ಮೊತ್ತ	ಜಿ.ಎಸ್.ಟಿ	ಒಟ್ಟು ಟೆಂಡರ್ ಮೊತ್ತ (6+7)	ಕಾಮಗಾರಿ ಪ್ರಾರಂಭಿಸಿದ ದಿನಾಂಕ	ಕಾರಾರಿನಂತೆ ಕಾಮಗಾರಿ ಪೂರ್ಣಗೊಳಿಸ ಬೇಕಾದ ದಿನಾಂಕ	ಒಟ್ಟು ವೆಚ್ಚ	ಕಾಮಗಾರಿಯ ಪ್ರಸ್ತುತ ಹಂತ
1	2	3	4	5	6	7	8	9	10	11	12
13	Construction of Sea wall at Manoor Padukere from Ch 90.290 km to 90.690 km in Kundapur Taluk, Udupi District	ಲೋ.ಇ/83/ ವಿಎಸ್‌ಪಿ/2017 ಬೆಂಗಳೂರು ದಿ.22-5-2018	500.00	ಸಿಇಆರ್ ಸಂ: 438/2019-20	487.25	58.47	660.97	08.09.2020	07.09.2021	545.56	ಅನುಮೋದಿತ ಟೆಂಡರ್‌ನಂತೆ ಕಾಮಗಾರಿಯನ್ನು ಪೂರ್ಣಗೊಳಿಸಲಾಗಿದ್ದು, ರೂ.658.00 ಲಕ್ಷ ಮೊತ್ತದ ಪರಿಷ್ಕೃತ ಅಂದಾಜು ಮೊತ್ತಕ್ಕೆ ಸರ್ಕಾರದಿಂದ ಅನುಮೋದನೆ ದೊರಕಿದ್ದು, ಅದರಂತೆ, ಕಾಮಗಾರಿಯ ಅಂತಿಮ ಬಿಲ್ಲು ಪಾವತಿಸಬೇಕಾಗಿರುತ್ತದೆ.
14	ಉಡುಪಿ ಜಿಲ್ಲೆ, ಕುಂದಾಪುರ ವಿಧಾನ ಸಭಾ ಕ್ಷೇತ್ರದ ಕೋಟಾ ಪಡುಕರೆ ಪಾರಂಪಳಿ ಶನೇಶ್ವರ ದೇವಸ್ಥಾನದ ಕಡಲ ತೀರದಲ್ಲಿ, ಚ್ಯ.88.417 ರಿಂದ 88.492 ಕಿಮೀ ವರೆಗೆ ಸಮುದ್ರಕೊರೆತ ಪ್ರತಿಬಂಧಕ ತಡೆಗೋಡೆ ನಿರ್ಮಾಣ ಕಾಮಗಾರಿ.	ಐಡಿಡಿ/42/ ವಿಎಸ್‌ಪಿ 2020 (ಇ-351912) ದಿ:28.09.2020	80.00	ಡಿಇಆರ್ ಸಂ: 100/2020-21	74.72	8.97	83.69	29.05.2021	28.11.2021	62.28	ಕಾಮಗಾರಿ ಭೌತಿಕವಾಗಿ ಪೂರ್ಣಗೊಂಡಿದ್ದು, ಬಿಲ್ಲು ಪಾವತಿ ಬಾಕಿ ಇರುತ್ತದೆ.
15	ಉಡುಪಿ ಜಿಲ್ಲೆ, ಕುಂದಾಪುರ ವಿಧಾನ ಸಭಾ ಕ್ಷೇತ್ರದ ಕೋಟಾ ಪಡುಕರೆ ಪಾರಂಪಳಿ ಶನೇಶ್ವರ ದೇವಸ್ಥಾನದ ಕಡಲ ತೀರದಲ್ಲಿ, ಚ್ಯ.88.492 ರಿಂದ 88.567 ಕಿಮೀ ವರೆಗೆ ಸಮುದ್ರಕೊರೆತ ಪ್ರತಿಬಂಧಕ ತಡೆಗೋಡೆ ನಿರ್ಮಾಣ ಕಾಮಗಾರಿ.	ಐಡಿಡಿ/42/ ವಿಎಸ್‌ಪಿ 2020 (ಇ-351912) ದಿ:28.09.2020	80.00	ಡಿಇಆರ್ ಸಂ: 101/2020-21	74.72	8.97	83.69	29.05.2021	28.11.2021	58.65	ಕಾಮಗಾರಿ ಭೌತಿಕವಾಗಿ ಪೂರ್ಣಗೊಂಡಿದ್ದು, ಬಿಲ್ಲು ಪಾವತಿ ಬಾಕಿ ಇರುತ್ತದೆ.
16	ಉಡುಪಿ ಜಿಲ್ಲೆ, ಕುಂದಾಪುರ ವಿಧಾನ ಸಭಾ ಕ್ಷೇತ್ರದ ಕೋಟಾ ಪಡುಕರೆ ಪಾರಂಪಳಿ ಶನೇಶ್ವರ ದೇವಸ್ಥಾನದ ಕಡಲ ತೀರದಲ್ಲಿ, ಚ್ಯ.88.642 ರಿಂದ 88.717 ಕಿಮೀ ವರೆಗೆ, ಸಮುದ್ರಕೊರೆತ ಪ್ರತಿಬಂಧಕ ತಡೆಗೋಡೆ ನಿರ್ಮಾಣ ಕಾಮಗಾರಿ.	ಐಡಿಡಿ/42/ ವಿಎಸ್‌ಪಿ 2020 (ಇ-351912) ದಿ:28.09.2020	80.00	ಡಿಇಆರ್ ಸಂ: 104/2020-21	74.72	8.97	83.69	29.05.2021	28.11.2021	0.15	ಕಾಮಗಾರಿ ಭೌತಿಕವಾಗಿ ಪೂರ್ಣಗೊಂಡಿದ್ದು, ಬಿಲ್ಲು ಪಾವತಿ ಬಾಕಿ ಇರುತ್ತದೆ.
17	ಉಡುಪಿ ಜಿಲ್ಲೆ, ಉಡುಪಿ ವಿ ಸ ಕ್ಷೇತ್ರದ ಬಡಾನಿಡಿಯೂರು ಗ್ರಾಮ ವಂಚಾಯತ್ ವ್ಯಾಪ್ತಿ ಕಡಲ ತೀರದಲ್ಲಿ ಪ್ರತಿಬಂಧಕ ತಡೆಗೋಡೆ ಕಾಮಗಾರಿ (ಚ್ಯ. 74.322 ರಿಂದ 74.550 ಕಿ.ಮೀ. ವರೆಗೆ)	ಐಡಿಡಿ/42/ ವಿಎಸ್‌ಪಿ 2020 (ಇ-351912) ದಿ:28.09.2020	250.00	CER No:57/2020-21 Dt:07-11-2020	210.24	25.23	235.47	15.01.2021	14.09.2022	140.00	ಕಾಮಗಾರಿ ಭೌತಿಕವಾಗಿ ಪೂರ್ಣಗೊಂಡಿದ್ದು, ಬಿಲ್ಲು ಪಾವತಿ ಬಾಕಿ ಇರುತ್ತದೆ.

ಕ್ರ. ಸಂ.	ಕಾಮಗಾರಿಯ ಹೆಸರು	ಅಡಳಿತಾತ್ಮಕ ಅನುಮೋದನೆ ಸಂ. ಮತ್ತು ದಿನಾಂಕ	ಮಂಜೂರಾದ ಅಂದಾಜು ಮೊತ್ತ	ತಾಂತ್ರಿಕ ಅನುಮೋದನೆ ಸಂಖ್ಯೆ ಮತ್ತು ದಿನಾಂಕ	ಅನುಮೋದಿತ ಟೆಂಡರ್ ಮೊತ್ತ	ಜಿ.ಎಸ್.ಟಿ.	ಒಟ್ಟು ಟೆಂಡರ್ ಮೊತ್ತ (6+7)	ಕಾಮಗಾರಿ ಪ್ರಾರಂಭಿಸಿದ ದಿನಾಂಕ	ಕರಾರಿನಂತೆ ಕಾಮಗಾರಿ ಪೂರ್ಣಗೊಳಿಸ ಬೇಕಾದ ದಿನಾಂಕ	ಒಟ್ಟು ವೆಚ್ಚ	ಕಾಮಗಾರಿಯ ಪ್ರಸ್ತುತ ಹಂತ
1	2	3	4	5	6	7	8	9	10	11	12
18	ಉಡುಪಿ ಜಿಲ್ಲೆ ಉಡುಪಿ ವಿ ಸ ಕ್ಷೇತ್ರದ ಗುಜ್ಜರ ಬಟ್ಟು ಕಡಲ ತೀರದಲ್ಲಿ ಸಮುದ್ರ ಕೊರೆತ ಪ್ರತಿಬಂಧಕ ತಡೆಗೋಡೆ ಕಾಮಗಾರಿ (ಚೈ.75.422 ರಿಂದ 75.650 ಕಿ.ಮೀ.)	ಐಡಿಡಿ/42/ ವಿಎಸ್‌ಪಿ 2020 (ಇ-351912) ದಿ:28.09.2020	250.00	CER No:53/2020-21 Dt:07-11-2020	210.24	25.23	235.47	15.01.2021	14.09.2022	233.93	ಕಾಮಗಾರಿ ಭೌತಿಕವಾಗಿ ಪೂರ್ಣಗೊಂಡಿದ್ದು, ಬಿಲ್ಲು ಪಾವತಿ ಬಾಕಿ ಇರುತ್ತದೆ.
19	ಉಡುಪಿ ತಾಲೂಕು ಹೆಜಮಾಡಿ ಗ್ರಾಮ ಪಂಚಾಯತ್ ವ್ಯಾಪ್ತಿಯ ಹೆಜಮಾಡಿ ಕೋಡಿಯ ಶನೇಶ್ವರ ಗುಡಿಯ ಹತ್ತಿರ ಕಡಲತೀರದಲ್ಲಿ ಚೈ.39.960 ರಿಂದ 40.280 ಕಿ.ಮೀ ಸಮುದ್ರ ಕೊರೆತ ಪ್ರತಿಬಂಧಕ ತಡೆಗೋಡೆ ನಿರ್ಮಾಣ	ಐಡಿಡಿ/42/ ವಿಎಸ್‌ಪಿ 2020 (ಇ-351912) ದಿ:28.09.2020	100.00								
20	ಉಡುಪಿ ತಾಲೂಕು ಕಾಪು ಕೃಷ್ಣಾಂಜಾಲು ಪ್ರದೇಶದ ಪರಿಶಿಷ್ಟ ಜಾತಿ ಕಾಲನಿಯ ಮನೆ ಬಳಿ ಕಡಲ ತೀರದಲ್ಲಿ ಚೈ.56.400 ರಿಂದ 56.530 ಕಿ.ಮೀ ರವರೆಗೆ ಸಮುದ್ರ ಕೊರೆತ ಪ್ರತಿಬಂಧಕ ತಡೆಗೋಡೆ ನಿರ್ಮಾಣ	ಐಡಿಡಿ/42/ ವಿಎಸ್‌ಪಿ 2020 (ಇ-351912) ದಿ:28.09.2020	100.00	ಡಿಇಆರ್ ಸಂ:16/ 2020-21	1611.92	193.43	1805.35	20.09.2021	19.06.2023	298.99	ಕಾಮಗಾರಿ ಭೌತಿಕವಾಗಿ ಮುಕ್ತಾಯಗೊಂಡಿರುತ್ತದೆ.
21	ಉಡುಪಿ ತಾಲೂಕು ಪಡುಬಿದ್ರೆ ನಡಿಪಟ್ಟು ಬಳಿ ವರ್ಷ ನಿರ್ವಹಣೆ ಮನೆ ಹತ್ತಿರ ಕಡಲ ತೀರದಲ್ಲಿ ಚೈ.42.685 ರಿಂದ 42.815 ಕಿ.ಮೀ ರವರೆಗೆ ಸಮುದ್ರಕೊರೆತ ತಡೆಗೋಡೆ ನಿರ್ಮಾಣ.	ಐಡಿಡಿ/42/ ವಿಎಸ್‌ಪಿ 2020 (ಇ-351912) ದಿ:28.09.2020	100.00								
22	ಉಡುಪಿ ಜಿಲ್ಲೆ ಕಾಪು ಕ್ಷೇತ್ರದ ಮುಳೂರು ಕಡಲ ತೀರದಲ್ಲಿ ಸಮುದ್ರ ಕೊರೆತ ಪ್ರತಿಬಂಧಕ ತಡೆಗೋಡೆ ನಿರ್ಮಾಣ (ಚೈ.51.335 ರಿಂದ 51.435 ಕಿಮೀ ವರೆಗೆ ಹಾಗೂ 52.215 ರಿಂದ 52.455 ಕಿ.ಮೀ ವರೆಗೆ)	ಐಡಿಡಿ/42/ ವಿಎಸ್‌ಪಿ 2020 (ಇ-351912) ದಿ:28.09.2020	475.00								



ಕ್ರ. ಸಂ.	ಕಾಮಗಾರಿಯ ಹೆಸರು	ಆಡಳಿತಾತ್ಮಕ ಅನುಮೋದನೆ ಸಂ. ಮತ್ತು ದಿನಾಂಕ	ಮಂಜೂರಾದ ಅಂದಾಜು ಮೊತ್ತ	ತಾಂತ್ರಿಕ ಅನುಮೋದನೆ ಸಂಖ್ಯೆ ಮತ್ತು ದಿನಾಂಕ	ಅನುಮೋದಿತ ಟೆಂಡರ್ ಮೊತ್ತ	ಜಿ.ಎಸ್.ಟಿ.	ಒಟ್ಟು ಟೆಂಡರ್ ಮೊತ್ತ (6+7)	ಕಾಮಗಾರಿ ಪ್ರಾರಂಭಿಸಿದ ದಿನಾಂಕ	ಕರಾರಿನಂತೆ ಕಾಮಗಾರಿ ಪೂರ್ಣಗೊಳಿಸಬೇಕಾದ ದಿನಾಂಕ	ಒಟ್ಟು ವೆಚ್ಚ	ಕಾಮಗಾರಿಯ ಪ್ರಸ್ತುತ ಹಂತ
1	2	3	4	5	6	7	8	9	10	11	12
23	ಉಡುಪಿ ಜಿಲ್ಲೆ ಕಾಪು ಕ್ಷೇತ್ರದ ಹಜಮಾಡಿ ಕಡಲ ತೀರದಲ್ಲಿ ಸಮುದ್ರ ಕೊರೆತ ಪ್ರತಿಬಂಧಕ ತಡೆಗೋಡೆ ನಿರ್ಮಾಣ (ಚ್ಚು 39.620 ರಿಂದ 39.960 ಕಿ.ಮೀ ವರೆಗೆ)	ಐಡಿಡಿ/42/ ಪಿಎಸ್‌ಪಿ 2020 (ಇ-351912) ದಿ:28.09.2020	475.00								
24	ಉಡುಪಿ ಜಿಲ್ಲೆ ಕಾಪು ಕ್ಷೇತ್ರದ ಪಡುಬಿದ್ರೆ ಕಡಲ ತೀರದಲ್ಲಿ ಸಮುದ್ರ ಕೊರೆತ ಪ್ರತಿಬಂಧಕ ತಡೆಗೋಡೆ ನಿರ್ಮಾಣ (ಚ್ಚು 43.400 ರಿಂದ 43.740 ಕಿ.ಮೀ ವರೆಗೆ)	ಐಡಿಡಿ/42/ ಪಿಎಸ್‌ಪಿ 2020 (ಇ-351912) ದಿ:28.09.2020	475.00								
25	ದ.ಕ ಜಿಲ್ಲೆಯ ಮಂಗಳೂರು ತಾಲೂಕಿನ ಸೋಮೇಶ್ವರ ಎಂಬಲ್ಲಿ ಸರಪಳಿ 3.600 ರಿಂದ 3.900 ಕಿ.ಮೀ ವರೆಗೆ (ಚ್ಚು 3.700 ರಿಂದ 3.800 ಕಿ.ಮೀ ವರೆಗೆ) ಸಮುದ್ರ ಕೊರೆತ ತಡೆಗೋಡೆ ನಿರ್ಮಾಣ	ಐಡಿಡಿ/42/ ಪಿಎಸ್‌ಪಿ 2020 (ಇ-351912) ದಿ:28.09.2020	290.00	CER No.59/2020-21							
26	ದ.ಕ ಜಿಲ್ಲೆಯ ಮಂಗಳೂರು ತಾಲೂಕಿನ ಸೋಮೇಶ್ವರ ಎಂಬಲ್ಲಿ ಸರಪಳಿ 4.100 ರಿಂದ 4.450 ಕಿ.ಮೀ ವರೆಗೆ (ಚ್ಚು 4.200 ರಿಂದ 4.300 ಕಿ.ಮೀ ವರೆಗೆ) ಸಮುದ್ರ ಕೊರೆತ ತಡೆಗೋಡೆ ನಿರ್ಮಾಣ	ಐಡಿಡಿ/42/ ಪಿಎಸ್‌ಪಿ 2020 (ಇ-351912) ದಿ:28.09.2020	210.00	CER No.60/2020-21	1380.84	165.70	1546.54	20.09.2021	19.03.2023	668.54	ಕಾಮಗಾರಿ ಪ್ರಗತಿಯಲ್ಲಿದೆ.
27	ದ.ಕ ಜಿಲ್ಲೆಯ ಮಂಗಳೂರು ತಾಲೂಕಿನ ಮೀನಕಳಿಯ ಎಂಬಲ್ಲಿ ಸರಪಳಿ 22.500 ರಿಂದ 22.750 ಕಿ.ಮೀ ವರೆಗೆ (ಚ್ಚು 23.600 ರಿಂದ 23.725 ಕಿ.ಮೀ ವರೆಗೆ) ಸಮುದ್ರ ಕೊರೆತ ತಡೆಗೋಡೆ ನಿರ್ಮಾಣ	ಐಡಿಡಿ/42/ ಪಿಎಸ್‌ಪಿ 2020 (ಇ-351912) ದಿ:28.09.2020	150.00	ಎಸ್‌ಇಆರ್ ಸಂ 03/ 2020-21							

ಕ್ರ. ಸಂ.	ಕಾಮಗಾರಿಯ ಹೆಸರು	ಆಡಳಿತಾತ್ಮಕ ಅನುಮೋದನೆ ಸಂ. ಮತ್ತು ದಿನಾಂಕ	ಮಂಜೂರಾದ ಅಂದಾಜು ಮೊತ್ತ	ತಾಂತ್ರಿಕ ಅನುಮೋದನೆ ಸಂಖ್ಯೆ ಮತ್ತು ದಿನಾಂಕ	ಅನುಮೋದಿತ ಟೆಂಡರ್ ಮೊತ್ತ	ಜಿ.ಎಸ್.ಟಿ.	ಒಟ್ಟು ಟೆಂಡರ್ ಮೊತ್ತ (6+7)	ಕಾಮಗಾರಿ ಪ್ರಾರಂಭಿಸಿದ ದಿನಾಂಕ	ಕಾರಿನಂತೆ ಕಾಮಗಾರಿ ಪೂರ್ಣಗೊಳಿಸಬೇಕಾದ ದಿನಾಂಕ	ಒಟ್ಟು ವೆಚ್ಚ	ಕಾಮಗಾರಿಯ ಪ್ರಸ್ತುತ ಹಂತ
1	2	3	4	5	6	7	8	9	10	11	12
28	ದ.ಕ ಜಿಲ್ಲೆಯ ಮಂಗಳೂರು ತಾಲೂಕಿನ ಚಿತ್ರಾಪುರ ಎಂಬಲ್ಲಿ ಸರವಳಿ 23.600 ರಿಂದ 23.900 ಕಿ.ಮೀ ವರೆಗೆ (ಚ್ಚೆ 24.920 ರಿಂದ 25.055 ಕಿ.ಮೀ ವರೆಗೆ) ಸಮುದ್ರ ಕೊರೆತ ತಡೆಗೋಡೆ ನಿರ್ಮಾಣ	ಐಡಿಡಿ/42/ ಪಿಎಸ್‌ಪಿ 2020 (ಇ-351912) ದಿ:28.09.2020	160.00	ಎಸ್‌ಇಆರ್ ಸಂ 04/2020-21							
29	ದ.ಕ ಜಿಲ್ಲೆಯ ಮೂಡುಬಿದ್ರೆ ತಾಲೂಕಿನ ಸಸಿಹಿತ್ತು ಎಂಬಲ್ಲಿ ಸರವಳಿ 37.600 ರಿಂದ 37.910 ಕಿ.ಮೀ ವರೆಗೆ (ಚ್ಚೆ 37.360 ರಿಂದ 37.500 ಕಿ.ಮೀ ವರೆಗೆ) ಸಮುದ್ರ ಕೊರೆತ ತಡೆಗೋಡೆ ನಿರ್ಮಾಣ	ಐಡಿಡಿ/42/ ಪಿಎಸ್‌ಪಿ 2020 (ಇ-351912) ದಿ:28.09.2020	165.00	ಎಸ್‌ಇಆರ್ ಸಂ 02/2020-21							
30	ದ.ಕ ಜಿಲ್ಲೆಯ ಮಂಗಳೂರು ತಾಲೂಕಿನ ಹೊಸಬೆಟ್ಟು ಚಿತ್ರಾಪುರ ಎಂಬಲ್ಲಿ ಸರವಳಿ 24.690 ರಿಂದ 24.920 ಕಿ.ಮೀ ವರೆಗೆ ಸಮುದ್ರ ಕೊರೆತ ತಡೆಗೋಡೆ ನಿರ್ಮಾಣ	ಐಡಿಡಿ/42/ ಪಿಎಸ್‌ಪಿ 2020 (ಇ-351912) ದಿ:28.09.2020	250.00	CER No.58/2020-21 dt. 7.11.2020							
31	ದ.ಕ ಜಿಲ್ಲೆಯ ಮೂಡುಬಿದ್ರೆ ತಾಲೂಕಿನ ಸಸಿಹಿತ್ತು ಎಂಬಲ್ಲಿ ಸರವಳಿ 37.160 ರಿಂದ 37.360 ಕಿ.ಮೀ ವರೆಗೆ ಸಮುದ್ರ ಕೊರೆತ ತಡೆಗೋಡೆ ನಿರ್ಮಾಣ	ಐಡಿಡಿ/42/ ಪಿಎಸ್‌ಪಿ 2020 (ಇ-351912) ದಿ:28.09.2020	250.00	CER No.63/2020-21 dt. 7.11.2020							

  
 ನಿರ್ದೇಶಕರು,  
 ಬಂದರು ಮತ್ತು ಸದಸ್ಯರು,  
 (ಜಲಸಾರಿಗೆ ಮತ್ತು ಒಳನಾಡು ಜಲಸಾರಿಗೆ ನಿರ್ವಹಣೆ),  
 ಕರ್ನಾಟಕ ಜಲಸಾರಿಗೆ ಮಂಡಳಿ,  
 ಕಾರವಾರ

**ನಿರ್ದೇಶಕರು, ಬಂದರು ಮತ್ತು ಸದಸ್ಯರು, ಕರ್ನಾಟಕ ಜಲಸಾರಿಗೆ ಮಂಡಳಿ, ಕಾರವಾರ ರವರ ನಡವಳಿಗಳು**

**ವಿಷಯ :** 2022-23 ನೇ ಸಾಲಿನ ಮಳೆಗಾಲದಲ್ಲಿ ದಕ್ಷಿಣ ಕನ್ನಡ, ಉಡುಪಿ ಮತ್ತು ಉತ್ತರ ಕನ್ನಡ ಜಿಲ್ಲೆಗಳಲ್ಲಿ ತೀವ್ರ ಸಮುದ್ರ ಕೊರೆತ ಸಂಭವಿಸಿದ ಪ್ರದೇಶಗಳಲ್ಲಿ ಪರಿಹಾರ ಕಾರ್ಯಗಳಿಗಾಗಿ ರಾಜ್ಯ ವಿಪತ್ತು ಪರಿಹಾರ ನಿಧಿಯಡಿ ಬಿಡುಗಡೆ ಮಾಡಲಾದ ಅನುದಾನದಡಿಯಲ್ಲಿ ಕೈಗೆತ್ತಿಕೊಳ್ಳಲಾಗುವ ಕಾಮಗಾರಿಗಳಿಗೆ ಆಡಳಿತಾತ್ಮಕ ಅನುಮೋದನೆ ನೀಡುವ ಕುರಿತು.

- ಓದಲಾಗಿದೆ :**
1. ಸರ್ಕಾರದ ಆದೇಶ ಸಂ. : ಕಇಂ 331 ಟಿಎನ್‌ಆರ್ 2022 ದಿನಾಂಕ : 14.09.2022
  2. ಮುಖ್ಯ ಇಂಜಿನಿಯರ್ ಮತ್ತು ಸದಸ್ಯರು (ತಾಂತ್ರಿಕ), ಕರ್ನಾಟಕ ಜಲಸಾರಿಗೆ ಮಂಡಳಿ, ಕಾರವಾರ ರವರ ಪತ್ರ ಸಂ. : ಕಜಮಂ/ಮುಇ/ತಾಂತ್ರಿಕ/2022-23/129 ದಿನಾಂಕ : 19.10.2022 ಹಾಗೂ ಪತ್ರ ಸಂ.:181 ದಿನಾಂಕ: 12.12.2022

**ಪ್ರಸ್ತಾವನೆ :**

ಉಲ್ಲೇಖಿತ (1) ರ ಸರ್ಕಾರದ ಆದೇಶದಲ್ಲಿ, 2022-23 ನೇ ಸಾಲಿನ ಮಳೆಗಾಲದ ಸಂದರ್ಭದಲ್ಲಿ ಸಮುದ್ರ ಕೊರೆತದಿಂದ ಉಂಟಾದ ಸಾರ್ವಜನಿಕ ಮೂಲಭೂತ ಸೌಕರ್ಯಗಳ ಹಾನಿಯ ದುರಸ್ತಿಗಾಗಿ ಕಾಮಗಾರಿಗಳನ್ನು ಕೈಗೊಳ್ಳಲು ದಕ್ಷಿಣ ಕನ್ನಡ, ಉತ್ತರ ಕನ್ನಡ ಮತ್ತು ಉಡುಪಿ ಜಿಲ್ಲೆಗಳಿಗೆ ತಲಾ ರೂ. 5.00 ಕೋಟಿಗಳಂತೆ ಒಟ್ಟು ರೂ. 15.00 ಕೋಟಿ ಅನುದಾನವನ್ನು ಕರ್ನಾಟಕ ಜಲಸಾರಿಗೆ ಮಂಡಳಿಯ ಲೆಕ್ಕ ಶೀರ್ಷಿಕೆ 4711-02-103-2-02-139 ರಡಿ ಕೆಲವೊಂದು ಷರತ್ತಿಗೊಳಪಟ್ಟು ಬಿಡುಗಡೆ ಮಾಡಲಾಗಿರುತ್ತದೆ.

ಸದರಿ ಆದೇಶದನ್ವಯ ಮುಖ್ಯ ಇಂಜಿನಿಯರ್ ಮತ್ತು ಸದಸ್ಯರು (ತಾಂತ್ರಿಕ), ಕರ್ನಾಟಕ ಜಲಸಾರಿಗೆ ಮಂಡಳಿ, ಕಾರವಾರ ರವರು ಕರಾವಳಿಯ 3 ಜಿಲ್ಲೆಗಳಿಗೆ ತಲಾ ರೂ. 5.00 ಕೋಟಿಗಳಂತೆ ಬಿಡುಗಡೆಯಾದ ಅನುದಾನಕ್ಕನುಗುಣವಾಗಿ ದಕ್ಷಿಣ ಕನ್ನಡ ಜಿಲ್ಲೆಗೆ ಸಂಬಂಧಿಸಿದ ಕ್ರಿಯಾಯೋಜನೆ ಹಾಗೂ ಅಂದಾಜುಪಟ್ಟಿಯನ್ನು ಶಿಫಾರಸ್ಸಿನೊಂದಿಗೆ ಅನುಮೋದನೆ ಕೋರಿ ಉಲ್ಲೇಖಿತ (2)ರ ಪತ್ರದಲ್ಲಿ ಸಲ್ಲಿಸಿರುತ್ತಾರೆ. ವಿವರ ಈ ಕೆಳಗಿನಂತಿರುತ್ತದೆ.

ಕ್ರ.ಸಂ.	ಕಾಮಗಾರಿಯ ಹೆಸರು	ಅಂದಾಜು ಮೊತ್ತ (ರೂ. ಲಕ್ಷಗಳಲ್ಲಿ)
	<b>ದಕ್ಷಿಣ ಕನ್ನಡ ಜಿಲ್ಲೆ</b>	
1.	Restoration of approach road with side protection work in Uchila Battapadi, Meenakaliya and Surathkal Light House in D.K. District	500.00

ಸರ್ಕಾರದ ಆದೇಶ ಸಂ. IDD 44 PSP 2020 ದಿನಾಂಕ : 04.12.2020 ರ ಕ್ರಮ ಸಂಖ್ಯೆ 55 (a) ರಲ್ಲಿ ಕರ್ನಾಟಕ ಜಲಸಾರಿಗೆ ಮಂಡಳಿಯ ಮುಖ್ಯ ಕಾರ್ಯನಿರ್ವಹಣಾಧಿಕಾರಿಯವರಿಗೆ ಪ್ರತ್ಯಾಯೋಜಿಸಲಾದ ಆರ್ಥಿಕ ಅಧಿಕಾರದನ್ವಯ ಈ ಮೇಲೆ ಉಲ್ಲೇಖಿಸಿರುವ ಕಾಮಗಾರಿಗೆ ಮುಖ್ಯ

ಕಾರ್ಯನಿರ್ವಹಣಾಧಿಕಾರಿಯವರಿಂದ ನಿರ್ದೇಶಿಸಲ್ಪಟ್ಟು, ಈ ಕೆಳಗಿನಂತೆ ಆದೇಶವನ್ನು ಹೊರಡಿಸಲಾಗಿದೆ.

**ಆಡಳಿತಾತ್ಮಕ ಅನುಮೋದನೆ ಸಂಖ್ಯೆ:ಕಜಮ-41/ಅಭಿವ್ಯದ್ತಿ-11/2022 ದಿನಾಂಕ: 31/12/2022**

2022-23 ನೇ ಸಾಲಿನ ಮಳೆಗಾಲದಲ್ಲಿ ದಕ್ಷಿಣ ಕನ್ನಡ, ಉಡುಪಿ ಮತ್ತು ಉತ್ತರ ಕನ್ನಡ ಜಿಲ್ಲೆಗಳಲ್ಲಿ ತೀವ್ರ ಸಮುದ್ರ ಕೊರತೆ ಸಂಭವಿಸಿದ ಪ್ರದೇಶಗಳಲ್ಲಿ ಪರಿಹಾರ ಕಾರ್ಯಗಳಿಗಾಗಿ ರಾಜ್ಯ ವಿಪತ್ತು ಪರಿಹಾರ ನಿಧಿಯಡಿ ಬಿಡುಗಡೆ ಮಾಡಲಾದ ಅನುದಾನದಡಿಯಲ್ಲಿ ಕೈಗೆತ್ತಿಕೊಳ್ಳಲಾಗುವ ದಕ್ಷಿಣ ಕನ್ನಡ ಜಿಲ್ಲೆಯ ಮೇಲಿನ 1 ಕಾಮಗಾರಿಯ ಅಂದಾಜು ಮೊತ್ತ ರೂ. 500.00 ಲಕ್ಷಗಳಿಗೆ ಸರ್ಕಾರದ ಆದೇಶದಲ್ಲಿ ವಿಧಿಸಿದ ಎಲ್ಲಾ ಷರತ್ತುಗಳನ್ನು ಪಾಲಿಸುವ ಷರತ್ತಿಗೊಳಪಟ್ಟು ಹಾಗೂ ಈ ಕೆಳಕಂಡ ಷರತ್ತುಗಳಿಗೊಳಪಟ್ಟು ಈ ಕಛೇರಿಯಿಂದ ಆಡಳಿತಾತ್ಮಕ ಅನುಮೋದನೆಯನ್ನು ನೀಡಲಾಗಿದೆ.

1. ಸರ್ಕಾರದ ಆದೇಶ ಸಂ. : ಕಇಂ 331 ಟಿಎನ್ಆರ್ 2022 ದಿನಾಂಕ : 14.09.2022ರಲ್ಲಿ ವಿಧಿಸಿದ ಎಲ್ಲಾ ಷರತ್ತುಗಳನ್ನು ಪಾಲಿಸುವುದು.
2. ಪ್ರಸ್ತಾವಿತ ಕಾಮಗಾರಿಗಳ ಅಂದಾಜುಪಟ್ಟಿಗಳನ್ನು SDRF/NDRF ಮಾರ್ಗಸೂಚಿಗಳಂತೆ ತಯಾರಿಸಿರುವ ಬಗ್ಗೆ ಮುಖ್ಯ ಇಂಜಿನಿಯರ್ ರವರು ಖಚಿತಪಡಿಸಿಕೊಳ್ಳುವುದು.
3. ಕರ್ನಾಟಕ ಸಾರ್ವಜನಿಕ ಸಂಗ್ರಹಣೆಯಲ್ಲಿ ಪಾರದರ್ಶಿಕತೆ ಅಧಿನಿಯಮ 1999 ಹಾಗೂ ನಿಯಮ 2000 ಗಳ ಪಾಲನೆಯನ್ವಯ ಕಾಮಗಾರಿಯನ್ನು ಕೈಗೆತ್ತಿಕೊಳ್ಳುವುದು.
4. ವಿಪತ್ತು ಪರಿಹಾರ ನಿಧಿಯಡಿ ಕಾಮಗಾರಿಗಳನ್ನು ಕೈಗೆತ್ತಿಕೊಳ್ಳುತ್ತಿರುವುದರಿಂದ, ಪ್ರಸ್ತಾವಿತ ಕಾಮಗಾರಿಗಳ ಇತ್ತೀಚಿನ ಫೋಟೋ, ನಂತರದಲ್ಲಿ ಪ್ರಗತಿಯಲ್ಲಿರುವಾಗ ಮತ್ತು ಮುಕ್ತಾಯದ ವಿವರಗಳನ್ನು ವಿಡಿಯೋ/ ಫೋಟೋಗಳ ಮೂಲಕ ಸಂಬಂಧಿಸಿದ ಸಹಾಯಕ ಕಾರ್ಯನಿರ್ವಾಹಕ ಇಂಜಿನಿಯರ್/ಕಾರ್ಯನಿರ್ವಾಹಕ ಇಂಜಿನಿಯರ್ ರವರು ಕಾಮಗಾರಿ ಸ್ಥಳದಲ್ಲಿ ಖುದ್ದಾಗಿ ನಿಂತು ದಾಖಲಿಸಿಕೊಳ್ಳುವುದು.

(ಕಾಪಿ ಸಿ. ಸ್ವಾಮಿ)  
ನಿರ್ದೇಶಕರು,

ಬಂದರು ಮತ್ತು ಸದಸ್ಯರು  
(Maritime & IWT Operation)

ಕರ್ನಾಟಕ ಜಲಸಾರಿಗೆ ಮಂಡಳಿ,  
ಕಾರವಾರ

ಇವರಿಗೆ:

ಮುಖ್ಯ ಇಂಜಿನಿಯರ್ ಮತ್ತು ಸದಸ್ಯರು (ತಾಂತ್ರಿಕ), ಕರ್ನಾಟಕ ಜಲಸಾರಿಗೆ ಮಂಡಳಿ,  
ಕಾರವಾರ ರವರಿಗೆ ಮುಂದಿನ ಸೂಕ್ತ ಕ್ರಮಕ್ಕಾಗಿ.

ಪ್ರತಿ: ಕಾರ್ಯನಿರ್ವಾಹಕ ಇಂಜಿನಿಯರ್, ಬಂದರು ವಿಭಾಗ, ಕಾರವಾರ/ ಬಂದರು ಮತ್ತು  
ಮೀನುಗಾರಿಕಾ ವಿಭಾಗ, ಉಡುಪಿ ರವರಿಗೆ ಸೂಕ್ತ ಕ್ರಮಕ್ಕಾಗಿ.

**ನಿರ್ದೇಶಕರು, ಬಂದರು ಮತ್ತು ಸದಸ್ಯರು, ಕರ್ನಾಟಕ ಜಲಸಾರಿಗೆ ಮಂಡಳಿ, ಕಾರವಾರ ರವರ  
ನಡವಳಿಗಳು**

**ವಿಷಯ:** 2022-23 ನೇ ಸಾಲಿನ ಮಳೆಗಾಲದಲ್ಲಿ ದಕ್ಷಿಣ ಕನ್ನಡ, ಉಡುಪಿ ಮತ್ತು ಉತ್ತರ ಕನ್ನಡ ಜಿಲ್ಲೆಗಳಲ್ಲಿ ತೀವ್ರ ಸಮುದ್ರ ಕೊರೆತ ಸಂಭವಿಸಿದ ಪ್ರದೇಶಗಳಲ್ಲಿ ಪರಿಹಾರ ಕಾರ್ಯಗಳಿಗಾಗಿ ರಾಜ್ಯ ವಿಪತ್ತು ಪರಿಹಾರ ನಿಧಿಯಡಿ ಬಿಡುಗಡೆ ಮಾಡಲಾದ ಅನುದಾನದಲ್ಲಿ ಕೈಗೆತ್ತಿಕೊಳ್ಳಲಾಗುವ ಕಾಮಗಾರಿಗಳಿಗೆ ಆಡಳಿತಾತ್ಮಕ ಅನುಮೋದನೆ ನೀಡುವ ಕುರಿತು.

- ಓದಲಾಗಿದೆ:**
1. ಸರ್ಕಾರದ ಆದೇಶ ಸಂ.: ಕಇಂ 331 ಟಿಎನ್‌ಆರ್ 2022 ದಿನಾಂಕ: 14.09.2022
  2. ಮುಖ್ಯ ಇಂಜಿನಿಯರ್ ಮತ್ತು ಸದಸ್ಯರು (ತಾಂತ್ರಿಕ), ಕರ್ನಾಟಕ ಜಲಸಾರಿಗೆ ಮಂಡಳಿ, ಕಾರವಾರ ರವರ ಪತ್ರ ಸಂ.: ಕಜಮಂ/ಮುಇ/ತಾಂತ್ರಿಕ/2022-23/129 ದಿನಾಂಕ: 19.10.2022 ಹಾಗೂ ಪತ್ರ ಸಂ: 181 ದಿನಾಂಕ: 12.12.2022

**ಪ್ರಸ್ತಾವನೆ:**

ಉಲ್ಲೇಖಿತ (1) ರ ಸರ್ಕಾರದ ಆದೇಶದಲ್ಲಿ 2022-23 ನೇ ಸಾಲಿನ ಮಳೆಗಾಲದ ಸಂದರ್ಭದಲ್ಲಿ ಸಮುದ್ರ ಕೊರೆತದಿಂದ ಉಂಟಾದ ಸಾರ್ವಜನಿಕ ಮೂಲಭೂತ ಸೌಕರ್ಯಗಳ ಹಾನಿಯ ದುರಸ್ತಿಗಾಗಿ ಕಾಮಗಾರಿಗಳನ್ನು ಕೈಗೊಳ್ಳಲು ದಕ್ಷಿಣ ಕನ್ನಡ, ಉತ್ತರ ಕನ್ನಡ ಮತ್ತು ಉಡುಪಿ ಜಿಲ್ಲೆಗಳಿಗೆ ತಲಾ ರೂ. 5.00 ಕೋಟಿಗಳಂತೆ ಒಟ್ಟು ರೂ. 15.00 ಕೋಟಿ ಅನುದಾನವನ್ನು ಕರ್ನಾಟಕ ಜಲಸಾರಿಗೆ ಮಂಡಳಿಯ ಲೆಕ್ಕ ಶೀರ್ಷಿಕೆ 4711-02-103-2-02-139 ರಡಿ ಕೆಲವೊಂದು ಷರತ್ತಿಗೊಳಪಟ್ಟು ಬಿಡುಗಡೆ ಮಾಡಲಾಗಿರುತ್ತದೆ.

ಸದರಿ ಆದೇಶದನ್ವಯ ಮುಖ್ಯ ಇಂಜಿನಿಯರ್ ಮತ್ತು ಸದಸ್ಯರು (ತಾಂತ್ರಿಕ), ಕರ್ನಾಟಕ ಜಲಸಾರಿಗೆ ಮಂಡಳಿ, ಕಾರವಾರ ರವರು ಕರಾವಳಿಯ 3 ಜಿಲ್ಲೆಗಳಿಗೆ ತಲಾ ರೂ. 5.00 ಕೋಟಿಗಳಂತೆ ಬಿಡುಗಡೆಯಾದ ಅನುದಾನಕ್ಕನುಗುಣವಾಗಿ ಉಡುಪಿ ಜಿಲ್ಲೆಗೆ ಸಂಬಂಧಿಸಿದ ಕ್ರಿಯಾಯೋಜನೆ ಹಾಗೂ ಅಂದಾಜುಪಟ್ಟಿಗಳನ್ನು ಶಿಫಾರಸ್ಸಿನೊಂದಿಗೆ ಅನುಮೋದನೆ ಕೋರಿ ಉಲ್ಲೇಖಿತ (2)ರ ಪತ್ರದಲ್ಲಿ ಸಲ್ಲಿಸಿರುತ್ತಾರೆ. ವಿವರ ಈ ಕೆಳಗಿನಂತಿರುತ್ತದೆ.

ಕ್ರ.ಸಂ.	ಕಾಮಗಾರಿಯ ಹೆಸರು	ಅಂದಾಜು ಮೊತ್ತ (ರೂ. ಲಕ್ಷಗಳಲ್ಲಿ)
	<b>ಉಡುಪಿ ಜಿಲ್ಲೆ</b>	
1.	Restoration of Road & Road protection work at Padubidre Nadipatna Sea Shore in Kaup Constituency, Udupi Dist.	200.00
2.	Restoration of Road at Koppal Angadi Mulooru Tottam Sea shore in Kaup Constituency, Udupi Dist.	50.00
3.	Restoration of Road & Road protection wall at Kota Padukere behind Ananda Kundar House and Kodibengre light house road & Protection work in Kundapura Constituency, Udupi District	125.00
4.	Restoration of Road & Road protection work at Maravanthe Nagabana & North side of Breakwater in Byndoor Constituency, Udupi District	125.00
	<b>ಒಟ್ಟು ಮೊತ್ತ:</b>	<b>500.00</b>


...2..

ಸರ್ಕಾರದ ಆದೇಶ ಸಂ. IDD 44 PSP 2020 ದಿನಾಂಕ : 04.12.2020 ರ ಕ್ರಮ ಸಂಖ್ಯೆ 55 (a) ರಲ್ಲಿ ಕರ್ನಾಟಕ ಜಲಸಾರಿಗೆ ಮಂಡಳಿಯ ಮುಖ್ಯ ಕಾರ್ಯನಿರ್ವಹಣಾಧಿಕಾರಿಯವರಿಗೆ ಪ್ರತ್ಯಾಯೋಜಿಸಲಾದ ಆರ್ಥಿಕ ಅಧಿಕಾರದನ್ವಯ ಈ ಮೇಲೆ ಉಲ್ಲೇಖಿಸಿರುವ ಕಾಮಗಾರಿಗಳಿಗೆ ಮುಖ್ಯ ಕಾರ್ಯನಿರ್ವಹಣಾಧಿಕಾರಿಯವರಿಂದ ನಿರ್ದೇಶಿಸಲ್ಪಟ್ಟು ಈ ಕೆಳಗಿನಂತೆ ಆದೇಶವನ್ನು ಹೊರಡಿಸಲಾಗಿದೆ.

ಆಡಳಿತಾತ್ಮಕ ಅನುಮೋದನೆ ಸಂಖ್ಯೆ:ಕಜಮ-41/ಅಭಿವೃದ್ಧಿ-11/2022 ದಿನಾಂಕ: 31/12/2022

2022-23 ನೇ ಸಾಲಿನ ಮಳೆಗಾಲದಲ್ಲಿ ದಕ್ಷಿಣ ಕನ್ನಡ, ಉಡುಪಿ ಮತ್ತು ಉತ್ತರ ಕನ್ನಡ ಜಿಲ್ಲೆಗಳಲ್ಲಿ ತೀವ್ರ ಸಮುದ್ರ ಕೊರೆತೆ ಸಂಭವಿಸಿದ ಪ್ರದೇಶಗಳಲ್ಲಿ ಪರಿಹಾರ ಕಾರ್ಯಗಳಿಗಾಗಿ ರಾಜ್ಯ ವಿಪತ್ತು ಪರಿಹಾರ ನಿಧಿಯಡಿ ಬಿಡುಗಡೆ ಮಾಡಲಾದ ಅನುದಾನದಡಿಯಲ್ಲಿ ಕೈಗೆತ್ತಿಕೊಳ್ಳಲಾಗುವ ಉಡುಪಿ ಜಿಲ್ಲೆಯ ಮೇಲಿನ 4 ಕಾಮಗಾರಿಗಳ ಅಂದಾಜುಗಳ ಒಟ್ಟು ಮೊತ್ತ ರೂ. 500.00 ಲಕ್ಷಗಳಿಗೆ ಸರ್ಕಾರದ ಆದೇಶದಲ್ಲಿ ವಿಧಿಸಿದ ಎಲ್ಲಾ ಷರತ್ತುಗಳನ್ನು ಪಾಲಿಸುವ ಷರತ್ತಿಗೊಳಪಟ್ಟು ಹಾಗೂ ಈ ಕೆಳಕಂಡ ಷರತ್ತುಗಳಿಗೊಳಪಟ್ಟು ಈ ಕಛೇರಿಯಿಂದ ಆಡಳಿತಾತ್ಮಕ ಅನುಮೋದನೆಯನ್ನು ನೀಡಲಾಗಿದೆ.

1. ಸರ್ಕಾರದ ಆದೇಶ ಸಂ. : ಕಇಂ 331 ಟಿಎನ್‌ಆರ್ 2022 ದಿನಾಂಕ : 14.09.2022ರಲ್ಲಿ ವಿಧಿಸಿದ ಎಲ್ಲಾ ಷರತ್ತುಗಳನ್ನು ಪಾಲಿಸುವುದು.
2. ಪ್ರಸ್ತಾವಿತ ಕಾಮಗಾರಿಗಳ ಅಂದಾಜುಪಟ್ಟಿಗಳನ್ನು SDRF/NDRF ಮಾರ್ಗಸೂಚಿಗಳಂತೆ ತಯಾರಿಸಿರುವ ಬಗ್ಗೆ ಮುಖ್ಯ ಇಂಜಿನಿಯರ್ ರವರು ಖಚಿತಪಡಿಸಿಕೊಳ್ಳುವುದು.
3. ಕರ್ನಾಟಕ ಸಾರ್ವಜನಿಕ ಸಂಗ್ರಹಣೆಯಲ್ಲಿ ಪಾರದರ್ಶಿಕತೆ ಅಧಿನಿಯಮ 1999 ಹಾಗೂ ನಿಯಮ 2000 ಗಳ ಪಾಲನೆಯನ್ವಯ ಕಾಮಗಾರಿಯನ್ನು ಕೈಗೆತ್ತಿಕೊಳ್ಳುವುದು.
4. ವಿಪತ್ತು ಪರಿಹಾರ ನಿಧಿಯಡಿ ಕಾಮಗಾರಿಗಳನ್ನು ಕೈಗೆತ್ತಿಕೊಳ್ಳುತ್ತಿರುವುದರಿಂದ, ಪ್ರಸ್ತಾವಿತ ಕಾಮಗಾರಿಗಳ ಇತ್ತೀಚಿನ ಫೋಟೋ, ನಂತರದಲ್ಲಿ ಪ್ರಗತಿಯಲ್ಲಿರುವಾಗ ಮತ್ತು ಮುಕ್ತಾಯದ ವಿವರಗಳನ್ನು ವಿಡಿಯೋ/ ಫೋಟೋಗಳ ಮೂಲಕ ಸಂಬಂಧಿಸಿದ ಸಹಾಯಕ ಕಾರ್ಯನಿರ್ವಾಹಕ ಇಂಜಿನಿಯರ್/ಕಾರ್ಯನಿರ್ವಾಹಕ ಇಂಜಿನಿಯರ್ ರವರು ಕಾಮಗಾರಿ ಸ್ಥಳದಲ್ಲಿ ಖುದ್ದಾಗಿ ನಿಂತು ದಾಖಲಿಸಿಕೊಳ್ಳುವುದು.

  
(ಕಾರ್ಯನಿರ್ವಾಹಕ ನಿರ್ದೇಶಕರು,  
ಬಂದರು ಮತ್ತು ಸದಸ್ಯರು  
(Maritime & IWT Operation)  
ಕರ್ನಾಟಕ ಜಲಸಾರಿಗೆ ಮಂಡಳಿ,  
ಕಾರವಾರ

ಇವರಿಗೆ :

ಮುಖ್ಯ ಇಂಜಿನಿಯರ್ ಮತ್ತು ಸದಸ್ಯರು (ತಾಂತ್ರಿಕ), ಕರ್ನಾಟಕ ಜಲಸಾರಿಗೆ ಮಂಡಳಿ, ಕಾರವಾರ ರವರಿಗೆ ಮುಂದಿನ ಸೂಕ್ತ ಕ್ರಮಕ್ಕಾಗಿ.

ಪ್ರತಿ: ಕಾರ್ಯನಿರ್ವಾಹಕ ಇಂಜಿನಿಯರ್, ಬಂದರು ವಿಭಾಗ, ಕಾರವಾರ/ ಬಂದರು ಮತ್ತು ಮೀನುಗಾರಿಕಾ ವಿಭಾಗ, ಉಡುಪಿ ರವರಿಗೆ ಸೂಕ್ತ ಕ್ರಮಕ್ಕಾಗಿ.