




ಕರ್ನಾಟಕ ವಿಧಾನಪರಿಷತ್ತು

ಚುಕ್ಕೆ ಗುರುತಿಲ್ಲದ ಪ್ರಶ್ನೆ ಸಂಖ್ಯೆ :	881(913) (ಕಂದಾಯ ಇಲಾಖೆಯಿಂದ ವರ್ಗಾವಣೆಗೊಂಡ ಪ್ರಶ್ನೆ)
ಸದಸ್ಯರ ಹೆಸರು :	ಶ್ರೀ ಪಿ.ಆರ್. ರಮೇಶ್ (ನಾಮನಿರ್ದೇಶನ ಹೊಂದಿದವರು)
ಉತ್ತರಿಸಬೇಕಾದ ದಿನಾಂಕ :	21-09-2022
ಉತ್ತರಿಸುವವರು :	ಪೌರಾಡಳಿತ, ಸಣ್ಣ ಕೈಗಾರಿಕೆಗಳು ಹಾಗೂ ಸಾರ್ವಜನಿಕ ವಲಯ ಉದ್ಯಮಗಳ ಸಚಿವರು.

ಕ್ರ.ಸಂ	ಪ್ರಶ್ನೆ	ಉತ್ತರ
ಅ.	ರಾಜ್ಯದ ಎಲ್ಲಾ ಜಿಲ್ಲೆಗಳಲ್ಲಿ ಹಾಗೂ ಬೃಹತ್ ಬೆಂಗಳೂರು ಮಹಾನಗರ ಪಾಲಿಕೆ ವ್ಯಾಪ್ತಿಯಲ್ಲಿ ಕಂದಾಯ ಭೂಮಿಯು ಭೂಪರಿವರ್ತನೆಯಾಗದೆ ಅನಧಿಕೃತವಾಗಿ ಬಡಾವಣೆಗಳನ್ನು ನಿರ್ಮಿಸಿರುವುದು ಸರ್ಕಾರದ ಗಮನಕ್ಕೆ ಬಂದಿದೆಯೇ;	ಅನುಬಂಧ-1ರಲ್ಲಿ ವಿವರಗಳನ್ನು ಲಗತ್ತಿಸಿದೆ.
ಆ.	ಬಂದಿದ್ದಲ್ಲಿ, ರಾಜ್ಯದ ಯಾವ ಯಾವ ನಗರಗಳಲ್ಲಿ ಹಾಗೂ ಬೃಹತ್ ಬೆಂಗಳೂರು ಮಹಾನಗರ ಪಾಲಿಕೆ ವ್ಯಾಪ್ತಿಯ ಯಾವ ಯಾವ ವಾರ್ಡ್‌ಗಳಲ್ಲಿ ಭೂ ಪರಿವರ್ತನೆಯಾಗದೆ ಅನಧಿಕೃತವಾಗಿ ಕಂದಾಯ ಭೂಮಿಗಳಲ್ಲಿ ಬಡಾವಣೆಗಳನ್ನು ನಿರ್ಮಿಸಲಾಗಿರುತ್ತದೆ; (ಸಂಪೂರ್ಣ ಮಾಹಿತಿಯನ್ನು ಒದಗಿಸುವುದು)	
ಇ.	ಈ ರೀತಿಯಾಗಿ ಅನಧಿಕೃತವಾಗಿ ನಿರ್ಮಿಸಿರುವ ಬಡಾವಣೆಗಳ ಕುರಿತು ಸರ್ಕಾರ ಮುಂದಿನ ಕ್ರಮಗಳೇನು? (ಸಂಪೂರ್ಣ ಮಾಹಿತಿಯನ್ನು ಒದಗಿಸುವುದು)	ಸ್ಥಳೀಯ ಯೋಜನಾ ಪ್ರದೇಶ ಘೋಷಣೆಯಾಗಿ ಮಹಾಯೋಜನೆ ಅನುಮೋದನೆಯಾಗಿರುವ ಪ್ರದೇಶಗಳಲ್ಲಿ ದಿ:19.10.2013ರ ಮುಂಚಿತವಾಗಿ ಬಂದಿರುವ ಎಲ್ಲಾ ತರಹದ ಅನಧಿಕೃತ ಅಭಿವೃದ್ಧಿಗಳನ್ನು ಸಕ್ರಮಗೊಳಿಸಲು ಸರ್ಕಾರವು ಅಧಿಸೂಚನೆ ಸಂಖ್ಯೆ: ನಅಇ 556 ಮೈಅಪ್ರಾ 2013(1) ದಿ:28.05.2014ರಲ್ಲಿ Karnataka Town and Country Planning (Regularisation of unauthorised Development or Constructions) Rules,

		<p>2014 ಅನ್ನು ಜಾರಿಗೆ ತಂದಿರುತ್ತದೆ. ಸದರಿ ನಿಯಮಕ್ಕೆ ಮಾನ್ಯ ಸರ್ವೋಚ್ಚ ನ್ಯಾಯಾಲಯವು SLP(C) No(s).956-957/2017 ರಲ್ಲಿ ದಿ:13.01.2017 ರಂದು ಮಧ್ಯಂತರ ತಡೆಯಜ್ಜಿಯನ್ನು ಮುಂದಿನ ತೀರ್ಪಿನವರೆಗೂ ಮುಂದುವರಿಸುವಂತೆ ಆದೇಶ ನೀಡಿರುತ್ತದೆ. ಈ ಹಿನ್ನೆಲೆಯಲ್ಲಿ ಯಾವುದೇ ಅನಧಿಕೃತ ಬಡಾವಣೆಗಳನ್ನು ಅಧಿಕೃತವಾಗಿಸಲು ಪ್ರಸ್ತುತ ಅವಕಾಶವಿರುವುದಿಲ್ಲ.</p>
--	--	--

ಸಂಖ್ಯೆ: ನಅಇ 251 ಜಿಇಎಲ್ 2022(ಇ)


 (ಎನ್. ನಾಗರಾಜ್ ಎಂಟಿಬಿ)
 ಪೌರಾಡಳಿತ, ಸಣ್ಣ ಕೈಗಾರಿಕೆಗಳು ಹಾಗೂ
 ಸಾರ್ವಜನಿಕ ವಲಯ ಉದ್ಯಮಗಳ ಸಚಿವರು

sed

ನಿರ್ದೇಶಕರ ಕಛೇರಿ
ಪೌರಾಡಳಿತ ನಿರ್ದೇಶನಾಲಯ



ಕರ್ನಾಟಕ ಸರ್ಕಾರ

ದೂರವಾಣಿ: 080- 22867172 / 2286630
ಫ್ಯಾಕ್ಸ್: 080-22863576 / 22861665
Email: dmablr@gmail.com
Website: www.municipaladmn.gov.in
9ನೇ ಮಹಡಿ, ವಿಶ್ವೇಶ್ವರಯ್ಯ ಗೋಪುರ,
ಡಾ|| ಅಂಬೇಡ್ಕರ್ ವೀಧಿ, ಬೆಂಗಳೂರು 560001.

ಸಂಖ್ಯೆ: ಪಾನಿ/ಅಭಿವೃದ್ಧಿ/ಎಲ್‌ಸಿಕ್ಯೂ/913:2022

ದಿನಾಂಕ: 6-01-2023

ಇವರಿಗೆ

ಸರ್ಕಾರದ ಕಾರ್ಯದರ್ಶಿಗಳು

ನಗರಾಭಿವೃದ್ಧಿ ಇಲಾಖೆ

ವಿಕಾಸಸೌಧ, ಬೆಂಗಳೂರು.

ಮಾನ್ಯರೇ

ವಿಷಯ: ಮಾನ್ಯ ವಿಧಾನ ಪರಿಷತ್ತಿನ ಸದಸ್ಯರಾದ ಶ್ರೀ ಪಿ ಆರ್ ರಮೇಶ್ (ನಾಮನಿರ್ದೇಶನ ಹೊಂದಿದವರು) ರವರ ಚುಕ್ಕೆ ಗುರುತಿಲ್ಲದ ಪ್ರಶ್ನೆ ಸಂಖ್ಯೆ:881(913)ಕ್ಕೆ ಉತ್ತರ ಸಲ್ಲಿಸುತ್ತಿರುವ ಬಗ್ಗೆ

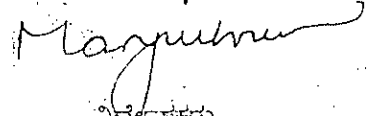
ಉಲ್ಲೇಖ: ಸರ್ಕಾರದ ಪತ್ರ ಸಂಖ್ಯೆ:ನಅಇ 251 ಜಿಇಎಲ್ 2022. ದಿನಾಂಕ:07-12-2022.

ಮೇಲ್ಕಂಡ ವಿಷಯಕ್ಕೆ ಸಂಬಂಧಿಸಿದಂತೆ, ಮಾನ್ಯ ವಿಧಾನ ಪರಿಷತ್ತಿನ ಸದಸ್ಯರಾದ ಶ್ರೀ ಪಿ ಆರ್ ರಮೇಶ್ (ನಾಮನಿರ್ದೇಶನ ಹೊಂದಿದವರು) ರವರ ಚುಕ್ಕೆ ಗುರುತಿಲ್ಲದ ಪ್ರಶ್ನೆ ಸಂಖ್ಯೆ:881(913)ಕ್ಕೆ ಸಂಬಂಧಿಸಿದಂತೆ ಈ ಕೆಳಕಂಡ ಉತ್ತರವನ್ನು ಸಲ್ಲಿಸಿದೆ.

ಕ್ರ.ಸಂ	ಪ್ರಶ್ನೆ	ಉತ್ತರ
ಅ	ರಾಜ್ಯದ ಎಲ್ಲಾ ಜಿಲ್ಲೆಗಳಲ್ಲಿ ಹಾಗೂ ಬೃಹತ್ ಬೆಂಗಳೂರು ಮಹಾನಗರ ಪಾಲಿಕೆ ವ್ಯಾಪ್ತಿಯಲ್ಲಿ ಕಂದಾಯ ಭೂಮಿಯು ಭೂಪರಿವರ್ತನೆಯಾಗದೆ ಅನಧಿಕೃತವಾಗಿ ಬಡಾವಣೆಗಳನ್ನು ನಿರ್ಮಿಸಿರುವುದು ಸರ್ಕಾರದ ಗಮನಕ್ಕೆ ಬಂದಿದೆಯೇ;	
ಆ	ಬಂದಿದ್ದಲ್ಲಿ, ರಾಜ್ಯದ ಯಾವ ಯಾವ ನಗರಗಳಲ್ಲಿ ಹಾಗೂ ಬೃಹತ್ ಬೆಂಗಳೂರು ಮಹಾನಗರ ಪಾಲಿಕೆ ವ್ಯಾಪ್ತಿಯ ಯಾವ ಯಾವ ವಾರ್ಡ್‌ಗಳಲ್ಲಿ ಭೂ ಪರಿವರ್ತನೆಯಾಗದೆ ಅನಧಿಕೃತವಾಗಿ ಕಂದಾಯ ಭೂಮಿಗಳಲ್ಲಿ ಬಡಾವಣೆಗಳನ್ನು ನಿರ್ಮಿಸಲಾಗಿರುತ್ತದೆ:(ಸಂಪೂರ್ಣ ಮಾಹಿತಿಯನ್ನು ಒದಗಿಸುವುದು)	ಅನುಬಂಧ-1ರಲ್ಲಿ ವಿವರಗಳನ್ನು ಲಗತ್ತಿಸಿದೆ.
ಇ	ಈ ರೀತಿಯಾಗಿ ಅನಧಿಕೃತವಾಗಿ ನಿರ್ಮಿಸಿರುವ ಬಡಾವಣೆಗಳ ಕುರಿತು ಸರ್ಕಾರ ಮುಂದಿನ ಕ್ರಮಗಳೇನು?(ಸಂಪೂರ್ಣ ಮಾಹಿತಿಯನ್ನು ಒದಗಿಸುವುದು)	ಸ್ಥಳೀಯ ಯೋಜನಾ ಪ್ರದೇಶ ಘೋಷಣೆಯಾಗಿ ಮಹಾಯೋಜನೆ ಅನುಮೋದನೆಯಾಗಿರುವ ಪ್ರದೇಶಗಳಲ್ಲಿ ದಿ:19.10.2013ರ ಮುಂಚಿತವಾಗಿ ಬಂದಿರುವ ಎಲ್ಲಾ ತರಹದ ಅನಧಿಕೃತ ಅಭಿವೃದ್ಧಿಗಳನ್ನು ಸಕ್ರಮಗೊಳಿಸಲು ಸರ್ಕಾರವು ಅಧಿಸೂಚನೆ ಸಂಖ್ಯೆ: ನಅಇ 556 ಮೈಅಪ್ರಾ 2013(1) ದಿ:28.05.2014ರಲ್ಲಿ Karnataka Town and

	<p>Country Planning (Regularisation of unauthori: Development or Constructions) Rules, 2014 ಅನ್ನು ಜಾರಿಗೆ ತಂದಿರುತ್ತದೆ. ಸದರಿ ನಿಯಮಕ್ಕೆ ಮಾನ್ಯ ಸರ್ವೋಚ್ಚ ನ್ಯಾಯಾಲಯವು SLP(C) No(s).956- 957/2017 ರಲ್ಲಿ ದಿ:13.01.2017 ರಂದು ಮಧ್ಯಂತರ ತಡೆಯಜ್ಜಿಯನ್ನು ಮುಂದಿನ ತೀರ್ಪಿನವರೆಗೂ ಮುಂದುವರಿಸುವಂತೆ ಆದೇಶ ನೀಡಿರುತ್ತದೆ. ಈ ಹಿನ್ನೆಲೆಯಲ್ಲಿ ಯಾವುದೇ ಅನಧಿಕೃತ ಬಡಾವಣೆಗಳನ್ನು ಅಧಿಕೃತವಾಗಿಸಲು ಪ್ರಸ್ತುತ ಅವಕಾಶವಿರುವುದಿಲ್ಲ.</p>
--	---

ತಮ್ಮ ವಿಶ್ವಾಸಿ



ನಿರ್ದೇಶಕರು

ಪೌರಾಡಳಿತ ನಿರ್ದೇಶನಾಲಯ

ಬೆಂಗಳೂರು. ೫೦



ಕರ್ನಾಟಕ ರಾಜ್ಯಪತ್ರ

ಅಧಿಕಾರಿ ಪ್ರಕಟವಾದುದು
ಜಿಲ್ಲೆಯ ರಾಜ್ಯ ಪತ್ರ

Part - IV-A	ಕರ್ನಾಟಕ ರಾಜ್ಯಪತ್ರ, 2001, 5009 ಮತ್ತು 2, 68 ಮತ್ತು 69	No. 290
Part - IV-A	Bangalore, Wednesday, May 28, 2014 (Cyclople 7, Shaka Varsha 1936)	No. 340

URBAN DEVELOPMENT SECRETARIAT NOTIFICATION

No. UDD 566 MyApra 2013(U), Bangalore, Dated: 28-05-2014

Whereas the draft of the Karnataka Town and Country Planning (Regulation of unauthorised Development or Construction) Rules, 2013, was published as required by section 70FF read with section 74 of the Karnataka Town and Country Planning Act, 1961 (Karnataka Act 11 of 1961) in the Karnataka Gazette, dated 31.12.2013 in part IV-A of the Karnataka Extraordinary Gazette, dated 31.12.2013 inviting objections and suggestions from all persons likely to be affected thereby within thirty days from the date of its publication in Official Gazette.

And whereas the said Gazette was made available to public on 31.12.2013.

And whereas objections and suggestions have been received and considered by the State Government.

Now, therefore, in exercise of the powers conferred by section 70FF and read with section 74 of the Karnataka Town and Country Planning Act, 1961 (Karnataka Act 11 of 1961), the Government of Karnataka, hereby makes the following rules namely:

RULES

1. Title and commencement. (1) These rules may be called the Karnataka Town and Country Planning (Regulation of unauthorised Development or Construction) Rules, 2013.

(2) They shall come into force from the date of their publication in the official Gazette.

(3) They shall apply to all unauthorised development that have come up on or after the date of approval of the final Master Plan of respective cities or towns, but before the date of 19th October, 2013.

2. Definitions. In these rules, unless the context otherwise requires:-

(1) "Act" means the Karnataka Town and Country Planning Act, 1961 (Karnataka Act 11 of 1961);

(2) "Appellate Authority" means, the Appellate authorities specified below to hear the appeals against the orders passed by the Competent Authority; namely:-

(a) For Brithath Bangalore Mahanagara Palike;

(b) For Bangalore Development Authority; and

(ii) For Dangsar-Nyore Infrastructure Corridor Area Planning Authority, the Metropolitan Commissioner, Bangalore Metropolitan Region Development Authority shall be the Appellate Authority.

(c) For other cities having Corporations (Other than Bangalore), the respective Regional Commissioners; and

(d) For other Urban Development Authorities, Planning Authorities and Municipalities, the Deputy Commissioner of the concerned district, shall be the appellate Authority;

(3) "Architect /Engineer/Town Planner" means and includes a qualified Architect/Civil Engineer/Town Planner, who has been registered under concerned Urban Local Body;

(4) "Competent Authority" means, the Authority competent to scrutinise the applications for regularisation and pass necessary orders, namely:-

(i) In respect of land use violation and unauthorised development of layouts/sites, the competent authority shall be the Commissioner of the concerned Urban Development Authority or Member Secretary of the concerned Planning Authority;

(ii) In respect of unauthorised development of buildings falling outside the limits of local authority but within the local planning area, the competent authority shall be the Commissioner of the concerned Urban Development Authority or Member Secretary of the concerned planning authority; and

(iii) In respect of unauthorised development of buildings falling in the limits of local authority and within the local planning area, the competent authority shall be the Commissioner/Chief Officer of the concerned local authority.

(5) "Market value" means the market value determined as per the guideline value of land in accordance with the section 45B of the Karnataka Stamp Act, 1957 as prevailing on the date of 15th October, 2013;

(6) "Section" means section of the Act;

(7) "Structural Engineer" means and includes a qualified Civil Engineer specialized in Structures, who has been registered under the concerned Urban Local Body;

(8) "Unauthorized development" means the development carried out under the following categories, namely:-

(i) "Unapproved and violated development" means the development made without obtaining prior approval from the Competent Authority and also in violation of Master Plan and Zonal Regulations; and

(ii) "Approved and violated development" means the development carried out after obtaining approval from the Competent Authority but made in violation of Master Plan and Zonal Regulations.

(iii) "Unapproved and Non-violated development" means the development carried out without obtaining prior approval from the Competent Authority but, the development carried out in accordance with Zonal regulations.

(9) "Urban Area Infrastructure Development Fund" means the fund established for creating all proceeds collected through regularisation by the Competent Authority for the purposes specified in sub-section (10) of section 76FF of the Act.

3. Types of unauthorised developments eligible to be regularised and Conditions for Regularization. (1) Subject to section 76FF of the Act the following kinds of unauthorised developments are eligible for regularization, namely:-

(a) Land use violations in contravention to Section 14 and 14-A of the Act;

(b) Unauthorized sub-divisions in contravention to Section 17 of the Act; and

(c) Unauthorized development of buildings in contravention to Section 14 and 15 of the Act.

(2) All buildings which are completed with occupation certificate or PD Numbers or door number issued shall also be eligible for regularization under these rules.

1)

3. Unauthorized development not eligible for regularization: (1) No unauthorized developments shall be regularized in the following cases, if it is found:-

- (a) On land adjoining to storm water drains, tank bed, canal, river course or beds and canals or below the high tension electric line including the land or building which is falling in the buffer zones of drains, canals, river course etc. as specified in the respective Zonal Regulations;
- (b) In areas where land uses have been reserved for park, open spaces and play grounds and public or semi public activities in the respective Master Plans and developments have been made in contravention of the same;
- (c) on lands earmarked for parks or Civic Amenity in approved layouts;
- (d) in basement or usage in contravention of bye law/Zoning regulations;
- (e) In violation of parking spaces in contravention of Approved Building Plan; and
- (f) In agricultural zone of approved Master Plan or Green Belt area declared under the Karnataka Land Revenue Act, 1964.

Provided that only uses that are permitted under permissible uses and under special circumstances in agricultural zone of respective Master Plan may be regularized. Buildings constructed in such uses in accordance with the norms prescribed for buildings in Agricultural Zone of respective zoning Regulations may be considered for regularizing such buildings violations.

(2) Where No Objection Certificate (NOC) or Clearance Certificate from the Department of Fire and Emergency Services for any building is prescribed in the Zonal Regulations (applicable at the time of approval) fire/prevention measures as prescribed in the Zoning Regulations shall be provided and a certificate to that effect from the concerned authority shall be produced.

(3) No unauthorized development shall be regularized unless the owner hands over the portion of the plot required for alignment of roads or widening of roads as per the approved Master Plan, by readjustment deed.

5. Regularization of change of Land use, Regularization of Development of buildings with Land use violations shall be subject to the following conditions, namely:-

- (1) Land use violation shall be examined with reference to the Master Plan as in force at the time of regularization.
- (2) Change of Land use shall not be permitted in lands reserved for parks and open spaces, rural, agricultural purpose, unless such exemption or specific provision is made in the Master Plan or Zoning Regulations.

6. Conditions for regularization of unauthorized subdivision of land/plot: Regularization of unauthorized sub-division of land/plot shall be subject to following condition, namely:-

(1) Only individual plot shall be considered for regularization which is registered before the date of 15th October, 2013.

(2) No unauthorized subdivision or layout which does not have access to public road shall be regularized.

7. Conditions for regularization of setback violations: (1) The Setback violations against the approved plan but within the provisions of Zoning Regulations or Building Byelaws or Transfer of Development Rights (TDR) rules may be regularized on payment of difference of prescribed fee under section 18 of the Act.

(2) Setback violations shall be calculated based on the percentage deviation made on each side against approved plan or as prescribed in the Zonal Regulations.

(3) The setback violations shall be calculated except open Chajja or Balcony. Buildings constructed by violating the road widening line (mentioned as building line in certain Zoning Regulations) shall not be considered for regularization, unless the portion of the building projected beyond the road widening line is demolished.

8. Conditions for regularisation of floor area violations. - (1) The floor area of the excess built up area constructed against the approved plan (permissible TDR shall be considered separately for calculating the percentage of violations. Any areas exempted from Floor Area Ratio hereinafter referred to as FAR) in the approved plan, such areas shall not be taken in to consideration for deriving percentage of violation.

(2) FAR violations against the approved plans but within the provisions of Zoning Regulations or building byelaws may be regularised (on furnishing as built plan and) on payment of difference of prescribed fee under section 18 of the Act subject to limitations specified in section 78FF.

9. Persons eligible to apply for regularisation. - The applicant shall be the owner (jointly or severally) or an authorised representative of the owners or the association of owners.

10. Wide publicity for receiving applications. - (1) Wide publicity of the contents of these rules shall be given to the public informing details about the verification and implementation procedures involved.

(2) The Competent Authority shall set up adequate number of receiving centres at various locations within its jurisdiction to receive application pertaining to the scheme. The competent authority may also make necessary arrangements for filing online application for regularisation by self declaration.

(3) To ensure effective implementation of the scheme, the Competent Authority may conduct orientation training for officers and staff to be assigned with the work of scrutiny of application. The Competent Authority may also conduct orientation training for consulting Architects/Engineers

11. Application for regularisation. - (1) The application in Form - I for regularisation under these rules shall be filed by a person who is entitled to it to the competent Authority concerned within one year from the date of notification made by Government calling for application along with the application fee on each assessment subject to payment of stamp duty, if any, intimated to the competent Authority and document specified below.

(2) Details related to regularisation of land use violation, unauthorised sub division of plot/ layout and unauthorised development of buildings shall be entered in the respective portions of the application form.

(3) Every applicant who desires to get his unauthorised development regularised shall submit the application along with copies of the following documents, namely:-

- (i) Title Document;
- (ii) RTC/Khatha;
- (iii) Subject to sub-rule (6) of rule 16, NA Conversion order with sketch (exempted in case of development made in non-converted lands);
- (iv) Survey sketch from Revenue department/Sketch of Urban property ownership record;
- (v) Site plan showing details of the surroundings (with survey nos.), details of adjoining roads, buildings therein, services provided (power supply & water supply with respective bills, Under Ground Drainage (UGD) connection);
- (vi) Key plan or Location plan;
- (vii) Photograph of development (minimum of 4 nos. from different sides showing all external details of development); and
- (viii) Approved layout or Building plan (whichever applicable).

Note: If approved layout or building plan is not made available by the applicant, the concerned authority shall scrutinize the layout or building plans based on the applicable Zonal Regulation at the time of obtaining the approval (based on the date of license number or door number produced by the applicant) if license number or door number is not produced by the applicant the development shall be treated as unauthorised development and the regularisation fees shall be levied accordingly

- (b) Site Plan or Building plan showing the details of unauthorised developments authenticated by Architect or Engineer if this document is not ready at the time of application, the same can be submitted later, but before the scrutiny.
- (c) While making application under sub-rule (1) the applicant shall pay Scrutiny fee and regular fee payable along with regularisation fee calculated on self assessment subject to payment of shortfall, if any, intimated by the Competent Authority, subject to final decision in respect of pendency of any case before Tribunal, Civil Court, High Court, any other Court or any order or judgments passed by any such Court or Tribunal in respect of such property.
- (d) The owners of all "Unauthorised development" made during the period eligible for regularisation shall immediately apply for regularisation under these rules.
12. Violation after submission of application: During verification if it is found that the applicant has undertaken further additions or extensions to the existing building, then such applications shall be rejected, duly forfeiting the entire regularisation amount and necessary legal action may be initiated against the owner of the building.
13. Procedure for regularisation: Applications shall be scrutinised in the following procedure, namely:-
- (1) On receipt of application for regularisation, the Competent Authority shall scrutinise the application on first-in first-out (FIFO) basis.
 - (2) The Competent Authority may also utilise the services of as many officers and staff including Technical personnel, namely, Architect or Engineers or Town Planners to take up scrutiny and inspection as may be required for the scrutiny.
 - (3) In case of joint ownership of the development, the Competent Authority may issue notice to the owners, if any, who have not joined the application for regularisation, informing the status of the application.
 - (4) While scrutinising the application, the Competent Authority may issue notice to the applicant for any incomplete details provided or for any clarifications required. If the applicant is the owner of a single or few premises in the building having multiple premises, the competent authority may issue notice to the owner or association of owners, if required for any details.
14. Sequence of scrutinising the application: (1) The Competent Authority shall scrutinise the application for different types of violated or unauthorised development, in the following sequence, namely:-
- (a) Land use violation;
 - (b) Unauthorised sub division of plot or layout (converted and non converted); and
 - (c) Unauthorised development of building.
- Provided that if land use violation is not eligible to be regularised as per these rules, the development under clause (b) and (c) for that property shall not be scrutinised or regularised. Similarly if the development under clause (b) is not eligible to be regularised as per these rules, the development under clause (c) for that property shall not be scrutinised or regularised.
- (2) Application related to land use violation and unauthorised sub division of land within municipal limits only, shall be forwarded to the concerned Urban Development Authority or Planning Authority for clearance. The Urban Development Authority or Planning Authority after collecting statutory fee as prescribed in the Act from the applicant in addition to the fee prescribed under these rules, shall forward the opinion or clearance to the Competent Authority. The Competent Authority after receiving the clearance from Urban Development Authority or Planning Authority shall process and dispose off the building violations accordingly.
- (3) Application related to regularisation of unauthorised developments beyond municipal limits and within the Urban Development Authority or Planning Authority limits shall be processed in accordance with these rules and the Competent Authority shall take necessary steps to process and dispose them either in consultation with Local Authority or otherwise.

(4) The Competent Authority shall give an opportunity to the applicant of being heard and to produce documents, if any, in support of his claims, in the event of any discrepancy between the claims made by the applicant and the scrutiny report. The Competent Authority shall on completion of the enquiry, pass a provisional order in Form-II.

(5) After scrutinising the application, the Competent Authority shall prepare a scrutiny report in the prescribed forms for different types of unauthorised developments made (including fees payable if such developments are eligible for regularisation).

(6) The Competent Authority shall intimate the applicant for payment of shortfall in regularisation fees (for different types of unauthorised developments) and other fees or charges, if any, within such time limit, but not later than ninety days, as may be specified therein, or reject the application as the case may be.

(7) Interest shall be levied on the shortfall of regularisation fees and other fees or charges paid. Interest shall be calculated from the last date eligible for filing application up to the date of payment.

(8) The applicant after remitting the amount as per the provisional order made under sub-rule (4) shall inform the competent Authority regarding the remittance or compliance.

(9) If the application for regularisation is rejected, the Competent Authority shall pass an order in form IV for rejecting the application for regularisation stating the reason for rejection.

(10) In case, the application for regularisation is rejected, the fees remitted by the applicant, if any, on his self assessment shall be refunded (excluding scrutiny fee) to the applicant without interest within sixty days.

(11) In remittance of the shortfall in regularisation fees by the applicant, along with interest, if applicable, the Competent Authority shall issue Regularisation Certificate in Form- III for the different types of unauthorised developments.

15. Appeal: (1) Any applicant aggrieved by the order passed by the Competent Authority under sub-rule (8), of rule, 14 may prefer an appeal to the Appellate Authority.

(2) All appeals shall be disposed off, as far as possible, within three months from the date of receipt.

16. Regularisation Fees: (1) The regularisation fees specified in these rules shall be in addition to the regular fees or charges normally levied and collected by the Competent Authority.

(2) The regularisation fees for the land use violation shall be five times the fees prescribed under Section 18 of the Act and rule 37-A of the Karnataka Planning Authority Rules, 1966.

(3) Fees prescribed for regularisation of unauthorised developments of layouts or sites (applicable for both converted and non-converted lands). The fees payable shall be as follows:-

Sl. No.	Site area (sq. m)	Prescribed amount per sq. m. in (Rupees)		
		Bangalore Urban and Rural districts	Other Corporation Areas	Other Areas
1.	Upto 60	40.00	30.00	20.00
2.	> 60 - 120	160.00	80.00	50.00
3.	Above 120	600.00	250.00	150.00

(4) The fee specified above is in addition to the fee to be collected by the Planning Authority under Section 18 of the Act. In addition to the above fee there percent (3%) for the site area measuring up to 60 sqm., five percent (5%) for the site area measuring 60 to 120 sqm., and fifteen percent (15%) for the site area measuring above 120 sqm. as per Market value of land shall be collected in case Parks and Open Spaces and Civic Amenities are not provided.

(5) In case of agricultural lands, regularisation shall be considered after conversion under Section 95 of the Karnataka Land Revenue Act, 1994.

17. Fees prescribed for regularisation of unauthorised development of buildings.
 (1) Fees prescribed for Setback violations for residential buildings shall be as follows:-

Sl. No.	Percentage of violation	Regularisation fee per square metre of total violated area in accordance with percentage of market value of land (%)
1	up to 25%	5
2	>25% Upto 50%	8

(2) Fees prescribed for Setback violations for non-residential buildings shall be as follows:-

Sl. No.	Percentage of violation	Regularisation fee per square metre of total violated area in accordance with percentage of market value of land (%)
1	up to 12.50%	20
2	>12.50% Upto 25%	35

(3) Fees prescribed for FAR violations for residential buildings shall be as follows:-

Sl. No.	Percentage of violation	Regularisation fee for total violated area in accordance with percentage of market value of land (%)
1	up to 25%	6
2	>25% Upto 50%	8

(4) Fees prescribed for FAR violations for non-residential buildings shall be as follows:-

Sl. No.	Percentage of violation	Regularisation fee for total violated area in accordance with percentage of market value of land (%)
1	up to 12.50%	20
2	>12.50% Upto 25%	35

Note: In case of Setback and FAR violation against the approved plan but within the provisions of Zoning Regulations, the regularization fee shall be the difference of prescribed fees under Section 18 of the Act.

(5) Fees prescribed for buildings constructed in non-converted agricultural lands (in addition to the amount prescribed) shall be as follows:-

Sl. No.	Type of Use	Regularisation fee per square metre of total built-up area in accordance with percentage of market value of building (%)
1	Residential	2.0
2	Non-residential	4.0

Note: If the setback and FAR are violated, for violated portions, prescribed fees shall be paid as mentioned in sub-rules (1), (2), (3) and (4).

(6) Fees prescribed for building/portion of building constructed without the building plan approval but developed as per the Zoning Regulations.

Sl. No.	Type of use	Regularisation fee per square metre of total built-up area in accordance with percentage of market value of building (%)
1	Residential	2.0
2	Non-residential	4.0

Note: If the setback and FAR are violated, for violated portions, prescribed fees shall be paid as mentioned in sub-rules (1), (2), (3) and (4).

18. Scrutiny Fee.- (1) Scrutiny fee shall be collected by the Competent Authority at the rate of Rupees one per square meter of total plot area in case of plot in an unauthorised layout and Rupees two per square meter of total floor area of buildings.

(2) The scrutiny fee shall be made available to the competent authority for the respective unauthorised development applied for regularisation.

19. Deduction of betterment fee etc., from the total amount to be paid for regularisation.- The payment of betterment levy, betterment fee, improvement charges, development charges, if any, paid under the Karnataka Municipal Corporations Act, 1976, the Karnataka Municipalities Act, 1964, the Karnataka Town and Country Planning Act, 1993, the Bangalore Development Authority Act, 1976 and the Karnataka Panchayat Raj Act, 1993 shall be deducted from the total amount to be paid for regularisation.

20. Utilisation of Urban Areas Infrastructure Development Fund.- (1) The Competent Authority shall keep the amount collected for regularisation in a separate account called the Urban Areas Infrastructure Development Fund. The fund shall be utilised for the purposes specified in section 76FF of the Act.

(2) Out of the fund collected Fifty percent shall be utilised for development of parks and open spaces including lands to be acquired under sub-section (2) of section 69 of the Act. The remaining Fifty percent shall be utilised for provision of infrastructure, civic amenities, lighting, drinking water, drainage system, fire safety and for any other infrastructure.

(3) No amount from the fund shall be spent without the approval of the Regional Commissioner.

(4) The annual report regarding the receipts and expenditures of the fund shall be sent to the Government.

(5) The progress report shall be audited and submitted to Government periodically.

21. Action to be taken in case of unauthorised development which are not regularised.- Action contemplated under sections 15 and 17 of the Act, shall be taken in the following cases, namely:-

(a) Unauthorised development for which an application for regularisation is received within the prescribed time limit (including unauthorised developments for which occupation certificate/dear nos. are issued)

(b) Unauthorised developments which are not eligible to be regularised under these rules.

(c) Unauthorised developments for which regularisation fees has not been paid within the stipulated time limit prescribed in these rules, (after receiving intimation from the Competent Authority).

22. Repeal and Savings.- (1) The Karnataka Town and Country Planning (Regularisation of unauthorised Developments) Rules, 2007 shall be repealed.

(2) Notwithstanding such repeal applications filed under the repealed rules shall be processed under these rules as if they were filed before competent Authority under these rules.

By order and in the Name of the Governor of Karnataka

T. M. VASUDEVA RAO
Under Secretary to Government
Urban Development Department

FORM-1

(See Rule 11)

APPLICATION FOR REGULARISATION OF UN-AUTHORISED DEVELOPMENT

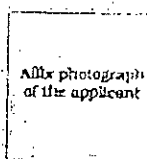
(Under Section 26-PP of the Karnataka Town and Country Planning Act, Section 321-A of Karnataka Municipal Corporations Act and Section 187-A of Karnataka Municipalities Act)

Name of the applicant with address & telephone number for correspondence

.....
.....
.....

To

.....
.....



PART - I

REGULARISATION OF PLOT IN AN UN-AUTHORISED SUB-DIVIDED LAND / LAYOUT

St / Medium

I hereby apply for regularization of site in unapproved layout named
Sy. No. of Village, Hobli, Taluk, District
The plot measuring bearing Khata Number / statement number

1. Property Boundaries : East
- : West
- : North
- : South

2. Existing Road width in front of the plot
3. Accessibility to nearest public road (Name of the road)

4. Photo of the land property

5. List of Enclosures:

- (i) Sketch of the plot / site with details of abutting road & other surrounding development details.
- (ii) Copy of the ownership document
- (iii) Copy of the approved layout plan if available or copy of unauthorised layout showing the location of the site
- (iv) NOC from PSPCB to class the land to 'RED' category.
- (v) D.D. favouring competent Authority towards scrutiny fee:

Amount in Ru.
D.D. No. Date

Bank

Note: Scrutiny fee shall be collected at the rate of Rs. 1.00 per square meter of total plot area in case of plot in an unauthorised layout and (Rs.2.00) per square meter of total floor area of buildings.

- (vi) D.D. favouring competent Authority towards regularisation fee

Amount

D.D. No. Date

Bank

- (vii) D.D. favouring competent Authority towards amount equal to (*) of s(af) area @ per market value of land if parks/open spaces/civic amenities are not provided.

Amount

D.D. No. Date

Bank

(*) Refer Rule 16(4)

(viii) D.D. favouring competent Authority towards regular fees to be levied for sanctioned under KTCP Act

: Amount:
: D.D. No. Date:
: Bank:

Signature of Applicant

PART - II
REGULARISATION OF BUILDINGS WITH LAND USE VIOLATIONS:
Rule No 8

Sir / Madam,

I hereby apply for regularization of buildings with land use violations in layout
Plot No. S. No.
Village Taluk District Block No. (Residential / Commercial / Industrial /
bearing title number / assessment number)

1. Property boundaries : East
: West
: North
: South
2. Existing road width in front of the plot metres.
3. Accessibility to nearest public road (Name of the road)
4. Designated land use as per Master Plan (Residential / Commercial / Industrial /
Others)
5. Actual usage of land / building: (Residential / Commercial / Industrial /
Others)
6. Photograph of land / building:

Atty photograph of the land / building

7. D.D. favouring competent Authority towards regular fees for change of land use under KTCP Act.

: Amount: : D.D. No. Date:
: Bank:

8. D.D. favouring competent Authority towards scrutiny fee

: Amount: : D.D. No. Date:
: Bank:

Note: Scrutiny fee shall be collected at the rate of Rs. 1.00 per square meter of total plot area in case of plot in an unauthorised layout and Rs. 2.00 per square meter of total floor area of buildings.

9. D.D. favouring competent Authority towards regularization fee five times the fees prescribed under section 18 of the KTCP Act and Rule 37 (A) KCPA Rules

: Amount:
: D.D. No. Date:
: Bank:

Signature of the Applicant

PART - III
REGULARISATION OF UNAPPROVED AND NON-VIOLATED DEVELOPMENT / UNAPPROVED AND VIOLATED DEVELOPMENT / APPROVED AND VIOLATED DEVELOPMENT

Sir / Madam,

I hereby apply for regularisation of unapproved development and non residential development / unapproved non violated development / approved and violated development in layout (name) _____ Sy No _____ of _____ village, plot No _____ measuring _____ bearing door number / parcel number _____ I belong to SC / ST / General:

1. Property Boundaries : East _____
 : West _____
 : North _____
 : South _____
2. Existing Road width to front of the plot in metres _____
3. Accessibility to nearest _____ public road (Name of the road)
4. Existing building details with as built plan: (Refer instructions)

Sl. No	Parameters	As per Existing Building	As per Zoning Regulations
1	Setback - Front (In meters)		
	Rear		
	Left		
	Right		
2	FAR		
3	Coverage		
4	Height of the building		
5	Number of floors		
6	Total floor area of all floors		
7	No. of parking provided		

5. Enclose herewith the following documents:
 - (i) Certified sketch of the plot / site with building along with details of abutting road.
 - (ii) Certified sketch of actual built up area showing the violation of setback and the number of floors.
 - (iii) Copy of ownership documents.
 - (iv) NOC from KSPCB in case the land is in TDRZ zone.
 - (v) Copy of NOC from KPTCL for clearance from high tension lines (if applicable).
 - (vi) Copy of certificate from Karnataka Fire Department in case of high-rise buildings.
 - (vii) Copy of structural engineer's certificate in case the building is more than two floors high.
 - (viii) Copy of the resolution made by all the owners or their association (for apartments and group housing).
 - (ix) Calculation sheets of setback and FAR violations.
 - (x) Copy of the sanctioned plan.
6. Photograph of building.

Affix photograph of building.

7. Certificate from a structural engineer for the buildings (above ground plus one floor)

9. D.D. favouring competent Authority towards regularization fee

Amount:

D.D. No. Date:

Bank:

10. D.D. favouring competent Authority towards scrutiny fee

Amount:

D.D. No. Date:

Bank:

Note: Scrutiny fee shall be collected at the rate of Rs. 100 per square meter of total plot area in case of plot in an unauthorized layout and Rs. 2.00 per square meter of total floor area of buildings.

10. D.D. favouring competent Authority towards regular fee for sanctioned of plan as per Karnataka Town and Country Planning Act, 1961, Karnataka Municipal Corporations Act, 1970, Karnataka Municipalities Act, 1964

Amount:

D.D. No. Date:

Bank:

Signature of the Applicant

PART-IV

ACKNOWLEDGEMENT

Received application for regularization of unauthorized sub-division/layout/buildings with land use violations / unauthorized buildings from the name of plot number village/panchayat/village/panchayat Taluk/Block containing bearing door no. / assessment no.

- a. Application no. and date
- b. D.D. No. and date for scrutiny fee
- c. D.D. No. and date for Regularisation Fee
- d. D.D. No. and date for Regular fee
- e. Any other fee

Authorized Signatory

FORM-II
(See Rule 1-4)

Name of the Applicant
Application No & Date

PROVISIONAL ORDER

It is hereby inform that the unauthorized sub-division/layout/buildings with land use violation / unauthorized building situated in layout / village / panchayat (Name), Sy.No. of village, plot No. measuring bearing door number / assessment number is being considered for regularization under the provisions of Section 707F of the Karnataka Town and Country Planning Act, 1961 / Section 121-A of the Karnataka Municipal Act 1970 / the Karnataka Municipalities Act, 1964

Therefore, you are hereby required to pay a sum of rupees towards regularization on or before thirty days from the date of receipt of this order.

Date:
Place:

Seal of the Institution

Note: Strike out whichever is not applicable.

(Competent Authority)

FORM III
[See Rule 14(1)]

Name of the Applicant

Application No. & Date

REGULARISATION CERTIFICATE

It is certified that the unauthorised sub-divided land or layout / building with land use violation / unlawful building situated in layout / village, plot No. _____, bearing door number / apartment number _____, is hereby regularised under the provisions of Section 7(3) of the Karnataka Town and Country Planning Act, 1961 / Section 221-A of the Karnataka Municipal Act 1970 / the Karnataka Municipalities Act, 1964.

Date:

Seal of the Institution

Place:

Note: Strike out whichever is not applicable

(Competent Authority)

To

FORM IV
[See Rule 14(2)]
Rejection of Regularisation

Name of the Applicant

Application No. and Date

REJECTION OF APPLICATION FOR REGULARIZATION OF UNAUTHORISED DEVELOPMENT

On the scrutiny of your application as submitted for regularization, it is hereby brought to your notice your application for regularization is rejected due to the following reasons:

1. Violation exceeding the permissible percentage prescribed as per Act and Rule.
2. As per reasons mentioned in the Rule No. 4.
3. Application not complete in all respects.
4. Violation after submission of application.
5. Fee not paid.
6. Other reasons.

a) _____
b) _____

Date:

Seal of the Institution

Place:

(Competent Authority)

To

INSTRUCTIONS TO APPLICANT
GENERAL

1. Application for regularization of unauthorised development consists Part-I, Part-II and Part-III.
 - i. Part-I pertains to regularization of plot in an un-authorised sub-divided land / layout.
 - ii. Part-II pertains to regularization of land use violation.
 - iii. Part-III pertains to regularization of unlawful buildings.
- iv. Submit the completed application form with the documents required within one year from the date of notification made by the government calling for applications.

- v. Pay the regularization fee and penalty fee separately through Demand Drafts or Bankers Cheques from any Bank drawn in favour of the respective Urban Development Authority / Planning Authority / Urban Local Body.
 - vi. Penalty fee shall be collected by the Competent Authority at the rate of Rs.1.00 per square meter of total plot area in case of plot in an unauthorized layout and Rs.2.00 per square meter for total floor area of buildings.
 - vii. Enter details of fees paid in the application form and have them confirmed while receiving the acknowledgement.
 - viii. The acknowledgement is issued with the seal of the office receiving the application.
 - ix. In case the application for regularization is rejected, either because of inadequate or incorrect information or for other reasons, the penalty fees remitted will not be refunded.
2. In the following cases, the regularization will be rejected.
- If the site is situated:
- i. In the land affected by the alignments of any road or of proposed inner ring road, National High ways, bypass road, outer ring road or mass rapid transit system (rail) projects;
 - ii. On the land belonging to the State Government or the Central Government or appointment to any building belonging to the State Government or the Central Government;
 - iii. On the land belonging to an other person over which the former has no title;
 - iv. On the land belonging to any Board or Corporation owned or controlled by the Central Government or the State Government;
 - v. On the land belonging to, or vested in, any Urban Development Authority or Bangalore Development Authority;
 - vi. On the land belonging to, or vested in, a local authority;
 - vii. On the land abutting to storm-water drains, tank bed areas, river course or beds and canals or below the high tension electric line;
 - viii. In land reserved for parks, playgrounds, open space or for providing civic amenities;
 - ix. Development being special and hazardous industry or an industry categorized as "RED" by the Karnataka Pollution Control Board will be regularized only with the clearance from the Karnataka Pollution Control Board.
 - x. Development not conforming to rules for high tension lines and fire protection measures.
 - xi. Development covered by the Coastal Zone Regulations of the Ministry Environment and Forest, Government of India.
 - xii. Development made in violation of or in contravention of bye law.
 - xiii. Development in violation of set back norms exceeding twenty five percent in case of non residential buildings and fifty percent in case of residential buildings.
 - xiv. Development for which violation in respect of change in land use has not regularized first.
 - xv. Unauthorized construction or development made in agricultural zone of approved Master Plan or green belt area declared under Karnataka Land Revenue Act, 1964.
 - xvi. Buildings located in areas of special control/other protect areas, where it violates the regulations prescribed for such areas.
3. Regulation of violation in respect of change of land use shall be made as far as may be in accordance with section 13A of the Karnataka Town and Country Planning Act, 1961.
 4. Development in respect of any building having more than two floors will be regularized if a certificate from Structural Engineer is produced regarding the structural stability of such building.
 5. In case of owner of the building who has made unauthorized construction in violation of the norms of zoning regulation and do not apply for regularization within the prescribed time, the supply of water and electricity to the building shall be liable to be disconnected with prior notice.

PART I

- i. Application related to regularization of plot in unauthorized sub-divided land / layout shall be submitted to the concerned planning Authority.

- ii. Application related to regularisation of plot in an unauthorized sub-divided land / layout shall be submitted to the concerned Local Authority for the towns where the Karnataka Town and Country Planning Act is not extended.
- iii. Fee for regularisation of plot in an unauthorized sub-divided land / layout is to be calculated as per table 10 (3)

NOTE:

- (i) The fee specified above is in addition to the fee to be collected by the Planning Authority under Section 18 of the Act and the amount collected for 15% of the total area as per Market value of land (in lieu of Civic Amenities and Parks & Open Spaces).
- (ii) In respect of sites where building licence has been issued for, the subdivided plots prior to the date of 19th October, 2013, 15% of the total area as per Market value of land in lieu of CA and P & OS shall not be collected.
- (iii) In case of agricultural Land regularisation shall be considered only after conversion under section 95 of the Land Revenue Act, 1954.

PART-II

- Application related to regularisation of buildings with land use violations shall be submitted to the concerned Local Authority within its jurisdiction.
- Applications related to regularisation of un-authorized buildings outside the Local Authority limits but within the Local Planning Area shall be submitted to the concerned Planning Authority.
- For the towns where the Karnataka Town & Country Planning Act is not extended, applications related to regularisation of un-authorized buildings shall be submitted to the concerned Local Authority.
- In case of apartments and Group Housing the application from individual owners will not be admitted. For such developments, the application shall be made jointly from all the owners or their association.

NOTIFICATION-II

No. UDD 556 MyAPR 2013(1), Bangalore, Dated 28.09.2014

Whereas the draft of the Karnataka Municipal Corporations (Regularisation of unauthorized Development or Constructions) (Amendment) Rules, 2013, was published as required by section 321A read with section 421 of the Karnataka Municipal Corporations Act, 1976 (Karnataka Act 14 of 1977) in notification No.UDD 556 MyAPR 2013, dated 31.12.2013 in part IV-A of the Karnataka Extraordinary Gazette dated 31.12.2013 inviting objections and suggestions from all persons likely to be affected thereby within thirty days from the date of its publication in Official Gazette.

And whereas the said Gazette was made available to public on 31.12.2013.

And Whereas objections and suggestions have been received and considered by the State Government.

Now, therefore, in exercise of the powers conferred by section 321A read with section 421 of the Karnataka Municipal Corporations Act, 1976 (Karnataka Act 14 of 1977), the Government of Karnataka hereby makes the following amendment rules namely:-

RULES

1. **Title and commencement.**- (1) These rules may be called the Karnataka Municipal Corporations (Regularisation of unauthorized Development or Constructions) (Amendment) Rules, 2014.

(2) They shall come into force from the date of their publication in the official Gazette.

2. **Amendment of rule 2.** In rule 2 of the Karnataka Municipal Corporations (Regularisation of unauthorized Development or Constructions) Rules, 2007 (hereinafter referred to as said rules) clauses (b) and (c) shall be omitted.

Interlocutory Application / Documents
Court Fees
Notices
Defects
Judgement/Orders
Revision Memo
Restoration Details
Drop Note
Appearance
Office Report
Similarities
Caveat

Correspondence
 The Registrar,
 Supreme Court of India,
 Tilak Marg, New Delhi-110001
 e-mail :
 supremecourt@nicdol.in
 Contact Details : 011-
 23116400, 23116401,
 23116402, 23116403

Assets of Judges
 (assets-judges)
 Constitution
 (constitution)
 Former Chief Justices
 (former-chief-justices)
 Former Justices
 (former-justices)
 History (history)
 Jurisdiction
 (jurisdiction)

Amenties (amenties)
 AOR Examination
 (aor_examination)
 Officers / Officials
 (officers-officials)
 Officers Servant Rules
 (officers-servant-rules-
 1961)
 Organizational Structure
 (organizational-
 structure)
 Pay Scales (payscale)
 Telephone Directory
 (telephone-directory)

Accounts (principal-
 accounts-office)
 Corona Steps
 (corona_steps)
 GSICC (gsicc)
 Grievance Management
 (grievance)
 Publication
 (publication)
 Practice And Procedure
 (practice-and-
 procedure)
 SC Rules - 1986
 (supreme-court-rules-
 1986)
 SC Rules - 2013
 (supreme-court-rules-
 2013)

Disclaimer (disclaimer)
 Employee Corner
 (http://registry.sci.gov.in/our_pa
 Forms (forms)
 Guidelines & Orders
 (guidelines-orders)
 India Code
 (http://indiacode.nic.in)
 Senior Advocates
 Designation
 (senior_advocates_designation)
 WebCaveat
 (http://webcaveat.gov.in/en/india)

LISTING ON 04.05.2017

COURT NO. 1

ITEM NO. 12

SEC.IV-A

IN THE SUPREME COURT OF INDIA
CIVIL APPELLATE JURISDICTION

PETITION FOR SPECIAL LEAVE TO APPEAL (CIVIL) NOS. 11077-11078 OF 2017
WITH PRAYER FOR INTERIM RELIEF

CITIZENS ACTION FORUM ETC

...PETITIONERS

-VERSUS-

STATE OF KARNATAKA & ORS.

...RESPONDENTS

OFFICE REPORT

The Special Leave Petitions above mentioned have been filed against the final Judgment and Order dated 13.12.2016 passed by the High Court of Karnataka at Bengaluru in W.P. Nos. 10349-10350 of 2015 (LB PIL).

It is submitted that SLP(C) Nos. 956-957 of 2017 arising out of common order was listed before the Hon'ble Court on ~~13.01.2017~~ when the Court was pleased to grant the leave and the same is registered as Civil Appeal No. 767-768 of 2017 and is ~~still pending~~ before the Hon'ble Court (copy of order dated 13.01.2017 is enclosed).

The matters above mentioned are listed before the Hon'ble Court with this Office Report.

Dated this the 03rd day of May, 2017.

Copy to:

Ms. Rukhsana Choudhury, Advocate

ASSISTANT REGISTRAR

ASSISTANT REGISTRAR

-RJ

ITEM NO.32

COURT NO.1

SECTION IVA

S U P R E M E C O U R T O F I N D I A
R E C O R D O F P R O C E E D I N G S

Petition(s) for Special Leave to Appeal (C) No(s).956-957/2017

(Arising out of impugned final judgment and order dated 13/12/2016
in WP Nos.14141 & 14142/2015 passed by the High Court Of Karnataka
At Bangalore)

NAMMA BENGALURU FOUNDATION & ANR

Petitioner(s)

VERSUS

STATE OF KARNATAKA & ORS

Respondent(s)

(With appln. for exemption from filing c/c of the impugned
judgment)

Date : 13/01/2017 These petitions were called on for hearing today.

CORAM :

HON'BLE THE CHIEF JUSTICE

HON'BLE DR. JUSTICE D.Y. CHANDRACHUD

For Petitioner(s) Dr. A.M. Singhvi, Sr. Adv.
Mr. Sajan Poovayya, Sr. Adv.
Mr. Manu Kulkarni, Adv.
Mr. Vivek Jain, Adv.
Mr. Priyadarshi Banerjee, Adv.
Mr. Mahesh Agarwal, Adv.
For Mr. E.C. Agrawala, Adv.

For Respondent(s) Mr. Basavaprabhu S. Patil, Sr. Adv.
State Mr. V.N. Raghupathy, Adv.
Mr. Parikshit P. Angadi, Adv.
Mr. Chinmay Deshpande, Adv.
Mr. Anirudh Sanganeria, Adv.
Mr. Amjad Maqbool, Adv.

Mr. Anand Sanjay M. Nuli, Adv.
Mr. Dharm Singh, Adv.
For M/s. Nuli & Nuli, Adv.

UPON hearing the counsel the Court made the following
O R D E R

Leave granted.

Digitized by eGangotri
Digitized by eGangotri
Digitized by eGangotri
Digitized by eGangotri

Interim order passed by the High Court shall
continue until further orders.

(Sarita Purohit)
Court Master

(Renuka Sadana)
Assistant Registrar

ITEM NO.803

COURT NO.1

SECTION IVA

S U P R E M E C O U R T O F I N D I A
R E C O R D O F P R O C E E D I N G S

Petition(s) for Special Leave to Appeal (C) No(s). 956-957/2017

(Arising out of impugned final judgment and order dated 13/12/2016
in WP No. 14141/2015 13/12/2016 in WP No. 14142/2015 passed by the
High Court Of Karnataka At Bangalore)

NAMMA BENGALURU FOUNDATION & ANR

Petitioner(s)

VERSUS

STATE OF KARNATAKA & ORS
(With interim relief)

Respondent(s)

Date : 10/01/2017 These petitions were mentioned today.

CORAM :

HON'BLE THE CHIEF JUSTICE
HON'BLE MR. JUSTICE N.V. RAMANA
HON'BLE DR. JUSTICE D.Y. CHANDRACHUD

For Petitioner(s) Mr. Sajan Poovayya, Sr. Adv. (Mentioned by)
Mr. Saransh Jain, Adv.
Ms. Priyadarshi Banerjee, Adv.
for Mr. E. C. Agrawala, AOR

For Respondent(s) M/s. Nuli & Nuli, Adv. (NP)

UPON hearing the counsel the Court made the following
O R D E R

Post for consideration on 13.01.2017, as per roster.

(Renuka Sadana)
Assistant Registrar

(Parveen Kumar)
AR-cum-PS

ಲಮಹಂಧ - 1

LCQ 881(913) ಅನಧಿಕೃತವಾಗಿ ಕಂದಾಯ ಭೂಮಿಗಳಲ್ಲಿ ನಿರ್ಮಿಸಿರುವ ಬದಾವಣೆಗಳ ಸಂಖ್ಯೆ (Shri P R ramesh)						
ಕ್ರ.ಸಂ	ಜಿಲ್ಲೆಯ ಹೆಸರು	ನಗರ ಸ್ಥಳೀಯ ಸಂಸ್ಥೆಯ ಹೆಸರು	ನಗರ ಸ್ಥಳೀಯ ಸಂಸ್ಥೆಯ ವಿಧ	ಅನಧಿಕೃತವಾಗಿ ಕಂದಾಯ ಭೂಮಿಗಳಲ್ಲಿ ನಿರ್ಮಿಸಿರುವ ಬದಾವಣೆಗಳ ಸಂಖ್ಯೆ	ಸರ್ವೆ ನಂ	ವಾರ್ಡ್ ನಂ
1	Bagalakote	Bagalakote	CMC	2	122, 147/6	11, 11
2	Bagalakote	Rabakavi Banahatti	CMC	6	ರಿಸ ನಂ-98, ರಿಸ ನಂ-24/2 ರಿಸ ನಂ- 42/1,42/2,42/3 ರಿಸ ನಂ-82/ಬ ರಿಸ ನಂ-87	11,4,28,20
3	Bagalakote	Jamakhandi	CMC	0		
4	Bagalakote	Ilakal	CMC	0		
5	Bagalakote	Mudhol	CMC	4	ರಿಸ.ನಂ-551 ರ ಪ್ರತಿ, 526 ರ ಪ್ರತಿ, 548ರ ಪ್ರತಿ, 532 ರ ಪ್ರತಿ	17,09,14,08
6	Bagalakote	Mahalingapura	TMC	0		
7	Bagalakote	Guled'agudda	TMC	0		
8	Bagalakote	Badami	TMC	0		
9	Bagalakote	Terdal		0		
10	Bagalakote	Hunagunda	TMC	0		
11	Bagalakote	Kerur	TP	6	4 303 240 174A 173 180 A+B	1 5 2 3 3
12	Bagalakote	Bilagi	TP	0		
13	Bagalakote	Ameenagada	TP	0		
14	Bagalakote	Belagali	TP	0		
15	Bagalakote	Kamatagi	TP	0		
16	Bagalakote	Lokapura	TP	2	Sy.No- 191/1 Sy.No- 145	4, 11
17	Bagalakote	Shiruru	TP	0		

ಯೋಜನಾ ನಿರ್ದೇಶಕರು
ಜಿಲ್ಲಾ ನಗರಾಭಿವೃದ್ಧಿ ಕೋಶ.
ಜಿಲ್ಲಾಧಿಕಾರಿಗಳ ಕಛೇರಿ.
ಬಾಗಲಕೋಟೆ.

Gadag Dist LCO 881(913) ಅನಧಿಕೃತವಾಗಿ ಕಂದಾಯ ಚೂಮಿಗಳಲ್ಲಿ ಬದಾವಣಿಗಳನ್ನು ನಿರ್ಮಿಸಿರುವ ಕುರಿತು

ಕ್ರ.ಸಂ.	ತಾಲೂಕು	ನಗರ ಸ್ತಳೀಯ ಸಂಸಯ ಕನಯ	ನಗರ ಸ್ತಳೀಯ ಸಂಸಯ ವಿಧ	ಅನಧಿಕೃತವಾಗಿ ಕಂದಾಯ ಚೂಮಿಗಳಲ್ಲಿ ನಿರ್ಮಿಸಿರುವ ಬದಾವಣಿಗಳ ಸಂಖ್ಯೆ	ನರ್ವಾನೆಂ	ವಾರ್ಡ್ ನಂ
1	Gadag	Gadaga Belagen	CMC	0	-	-
2	Gadag	Gajendragada	TMC	0	-	-
3	Gadag	Lakshmeshwara	TMC	0	-	-
4	Gadag	Mundaragi	TMC	0	-	-
5	Gadag	Naragunda	TMC	0	-	-
6	Gadag	Ron	TMC	0	-	-
7	Gadag	Mulagunda	TP	0	-	-
8	Gadag	Naregalla	TP	0	-	-
9	Gadag	Shirahatti	TP	0	-	-

K.P. Shetty
 For ಯೋಜನಾ ನಿರ್ದೇಶಕರು
 ಜಿಲ್ಲಾ ನಗರಾಭಿವೃದ್ಧಿ ಕೋಶ, ಗದಗ

LCQ 881(913) ಅನಧಿಕೃತವಾಗಿ ಕಂದಾಯ ಭೂಮಿಗಳಲ್ಲಿ ಬಡಾವಣೆಗಳನ್ನು ನಿರ್ಮಿಸಿರುವ ಕುರಿತು

ಕ್ರ.ಸಂ	ಜಿಲ್ಲೆಯ ಹೆಸರು	ನಗರ ಸ್ಥಳೀಯ ಸಂಸ್ಥೆಯ ಹೆಸರು	ನಗರ ಸ್ಥಳೀಯ ಸಂಸ್ಥೆಯ ವಿಧ	ಅನಧಿಕೃತವಾಗಿ ಕಂದಾಯ ಭೂಮಿಗಳಲ್ಲಿ ನಿರ್ಮಿಸಿರುವ ಬಡಾವಣೆಗಳ ಸಂಖ್ಯೆ	ಸರ್ವೆ ನಂ	ವಾರ್ಡ್ ನಂ
26	Belagavi	Belagavi	CC	ಕಂದಾಯ ಭೂಮಿಗಳಲ್ಲಿ ಅನಧಿಕೃತವಾಗಿ ನಿರ್ಮಿಸಿರುವ ಬಡಾವಣೆಗಳ ಮಾಹಿತಿ ಬೆಳಗಾವಿ ಮಹಾನಗರ ಪಾಲಿಕೆಗೆ ಅನ್ವಯಿಸುವುದಿಲ್ಲ		
27	Belagavi	Nippani	CMC	0		
28	Belagavi	Gokak	CMC	4		
29	Belagavi	Savadatti	TMC	0	ಸರ್ವೆ ನಂ 221A/1A/1A	19, 20, 21, 22, 31
30	Belagavi	Sankeshwara	TMC	0		
31	Belagavi	Chikkodi	TMC	0		
32	Belagavi	Bailahongala	TMC	0		
33	Belagavi	Ramdurga	TMC	0		
34	Belagavi	Moodalagi	TMC	0		
35	Belagavi	Athani	TMC	0		
36	Belagavi	Hukkeri	TMC	0		
37	Belagavi	Sadalaga	TMC	0		
38	Belagavi	Kudachi	TMC	0		
39	Belagavi	Mugalakhoda	TMC	1	442, 445, 759	5, 16, 17
40	Belagavi	Munavalli	TMC	4	118, 119, 78, 79	2, 23
41	Belagavi	Ugarakhurda	TMC	0		

42	Belagavi	Konnuru	TMC	0		
43	Belagavi	Harogeri	TMC	0		
44	Belagavi	Mallapura P.G	TMC	0		
45	Belagavi	Khanapura	TP	0		
46	Belagavi	Rayabaga	TP	0		
47	Belagavi	Kankanawadi	TP	-	3 & 94	2,3,10
48	Belagavi	M.K Hubbali	TP	0		
49	Belagavi	Naganura	TP	0		
50	Belagavi	Chinchali	TP	1	401/16, 401/6/26	9
51	Belagavi	Yaksamba	TP	0		
52	Belagavi	Chennamma Kittur	TP	20	R S NO : 50/A/1, 83/3/B/1, 32, 78, 78/1, 78/2, 78/3, 188, 86/3/B, 81, 118, 119,86/3/B, 178/1, 80/7, 80/8, 80/9, 83/1, 83/2/B, 83/4, 84/3, 191, 66/9	4, 6,10,12,14, 15,17
53	Belagavi	Kalloli	TP	0		
54	Belagavi	Inapura	TP	15	ಡಿ.ಸಂ.ನಂ 269/ಡ, 269/ಕ,1/1, 1/2, 69/ಲ,237/ಲ,266/ಲ,430/ಲ,445/2,447,445/2, 448, 481, 482/1, 483	Ward no.15,18,19,14,10,
55	Belagavi	Shedabala	TP	0		
56	Belagavi	Kabbura	TP	0		
57	Belagavi	Boragoan	TP	3 ಸದರ ಸರ್ಕ ನಂಬರ ಬದಾವಣೆಗಳು ಈ ಮೂದಲು ಇದ್ದ ಗ್ರಾಮ ಪಂಚಾಯತಿ ಇದ್ದಾಗ ಇರುವ ಬದಾವಣೆಗಳಾಗಿರುತ್ತವೆ.	R S NO:1, 772/4, 21/L	8,11,14

63	Belagavi	Ankalagi-Akkatangerehala	TP	0			
62	Belagavi	Peeranavadi	TP	23	<p>139,132,131,128,125,124,122,128,123,120,119,129,120,GANAPATI GALLI</p> <p>02,3,4,5,7,8,9,12,11,14,15,16,17, RAMADEV-GALLI</p> <p>16,10,11,12, ANASAR GALLI AND VIDYA NAGAR</p> <p>GOMATESH COLONY</p> <p>400,401,402,403,404,397,398,399,395,TARA</p> <p>NAGAR,393,394,398/B, 398/A, 390,399, SAI NAGAR</p> <p>SHIVAJI ANAGAR API KALAM NAGAR</p> <p>115,120,116,121,333,332,334,331,346,348,329,330,</p> <p>PATIL GALLI JANATA PLOT DATTA NAGAR JINDATTA</p> <p>NAGAR LAXMI GALLI MAHAVEER GALLI VINAYAK</p> <p>NAGAR</p> <p>18,19,20,21,22,23,24,25,26,27,28,121,122,117,116,</p> <p>115,114,38,31,36,37,38,34,33,32/K, 32B, MARUTI</p> <p>GALLI VEERBHADRA NAGAR VIVEKANAND NAGAR (</p> <p>HUNGHANATTI)</p> <p>32/1,32/2,36/2,36/2,P1,39,46,47/2,35,33,31,32,33,3</p> <p>5/B,40,45,55,48,63,64,65,55,68, KHADARWADI</p> <p>VILLAGE ALL VINAYAK NAGAR PATIL MALA</p> <p>GANAPATI GALLI SHIVAJI NAGAR SAMBHAI NAGAR</p> <p>TUKARAM GALLI</p> <p>301,302,300,294,293,293/A,294,173,172,174,181,18</p> <p>4,215,195,196,197,214,217,216,215,245,244,224,22</p> <p>3,247,238,239,164,274,186,221,224,218,253,213,21</p> <p>9,198,244, JAITANMAL</p>	<p>131/23</p> <p>13/11/23</p>	

ಹಿಂದಿನಿಂದಲೂ ಇರುವ
 ಪಟ್ಟಿಯನ್ನು ಪರಿಶೀಲಿಸಿ
 ಸರಿಯಾದಂತೆ ಮಾಡಿ
 ಸಹಿ ಮತ್ತು ಮುದ್ರಿಸಿ
 ಡಿ. 02-12-2020
 ಸಹಿ ಮತ್ತು ಮುದ್ರಿಸಿ
 50
 ಡಿ. 02-12-2020

ಸಹಿ ಮತ್ತು ಮುದ್ರಿಸಿ

59	Belagavi	Kagavada	TP	2	R.S No. 23/ಅ, 6A	Ward No. 12,13 (ಗ್ರ.ಪಂ. ಆವರಿಯಲ್ಲಿನ ಬಹಿಷ್ಕಾರದ ವಾರ್ಡ್‌ಗಳು)
60	Belagavi	Yaragatti	TP	4	R.S No. 748/3,410,30,27,423,227/7,227/6,16,360	7,11,10
61	Belagavi	Macche	TP	18	<p>road, Houses at sy no :374,377, Houses and shops at national highway (khanapur road) sy no :645,649,650,651,652,653 and 01 2).Sambhaji nagar galli-1 and galli-2(sy no:406,407,619,627,630,631,632,633 and houses and shops on NH4-A</p> <p>3).Haval nagar galli -1 (partial) sy no :408,618,617,620,629)</p> <p>4).Shivashakti nagar Houses at sy no 380,381,382,383,384A,384B,387,388,389,390,391,392,393,395,396,397,398,399,400,401,402</p> <p>5).Maruti galli (partial)laxmi galli sy no :23,24,25,26,27,31,32,33,34,35,36,37,38,44,45,47,48,49,50,51,52,53,54,55,58,59,60,61,62</p> <p>6).Industrial Area(Full),Shinde colony(full),Shrinagar(full)Galli-1 galli-2,Datta colony(partial) sy no:584,585,588,589,590,591,605,606,607,608,609,621,622,623,624,625,626,634,635,636,637,638,643,644</p> <p>7).Shivaji nagar(full) Haval nagar Gallf-2 Galli -3 galli-4,Ramanagar (partial) Galli -1 sy no :409(partial) 410,411,616</p> <p>8).Chougule nagar(full)galli -1 and galli-2,Godse colony(full) Galli-1 Galli-2 sy no:412,413</p> <p>9).Ganga nagar (full)galli-1 galli-2 galli-3,mahaddev</p>	<p>ಮಕ್ಕಳ ಪಟ್ಟಣ ಪಂಚಾಯತಿಯ ಹೊಸದಾಗಿ ಸರ್ಕಾರದ ಆದೇಶ ನಂ: ನ ಲ ಫ 50 ಏಂ-ಎಲ್ ಆರ್ 2019, ಡಿ: 26/03/2021 ರಂತೆ ಮೇಲ್ಕಂಡ ಗಾಂವಿನಲ್ಲಿನ ವಾರ್ಡ್‌ಗಳ ರಚನೆಯ ಕಾರ್ಯ ಪ್ರಗತಿಯಲ್ಲಿವೆ.</p>

ಆಯುಕ್ತರ ಕಛೇರಿ
ಮಹಾನಗರಪಾಲಿಕೆ, ಬಳ್ಳಾರಿ.



ದೂರವಾಣಿ ಸಂಖ್ಯೆ : 08392-273479 /278168
ಫ್ಯಾಕ್ಸ್ : 08392-273477
ವೆಬ್‌ಸೈಟ್ : www.bellarycity.gov.in
ಇ-ಮೇಲ್ : bellarycommissioner@yahoo.co.in
ಗಡಿಗಿ ಚೆನ್ನಪ್ಪ ವೃತ್ತ (ರಾಯಲ್ ಸರ್ಕಲ್) ಬಳ್ಳಾರಿ-583101

ಸಂ:ಮನಪಾಬ/ಚು.ಗು.ಪ್ರ.ಸಂ.881(913)/2022

ದಿನಾಂಕ: 16.12.2022.

ಇವರಿಗೆ,
ಮಾನ್ಯ ಯೋಜನಾ ನಿರ್ದೇಶಕರು,
ಜಿಲ್ಲಾ ನಗರಾಭಿವೃದ್ಧಿ ಕೋಶ,
ಬಳ್ಳಾರಿ.

ಮಾನ್ಯರೇ,

ವಿಷಯ : ಚುಕ್ಕೆ ಗುರುತಿನ ಪ್ರಶ್ನೆ ಸಂಖ್ಯೆ:881(913)ಕ್ಕೆ ಉತ್ತರ ಒದಗಿಸುವ ಬಗ್ಗೆ.
ಉಲ್ಲೇಖ : ತಮ್ಮ ಇ-ಮೇಲ್ ಆನ್ ಲೈನ್ ಸ್ಟೆಡ್ ಶೀಟ್ ಮಾಹಿತಿ ಕೋರಿರುವ
ದಿನಾಂಕ:15.12.2022.

ಮೇಲ್ಕಂಡ ವಿಷಯಕ್ಕೆ ಸಂಬಂಧಿಸಿದಂತೆ, ಚುಕ್ಕೆ ಗುರುತಿನ ಪ್ರಶ್ನೆ ಸಂಖ್ಯೆ: 881(913)
ಯಲ್ಲಿ ಕೋರಿರುವಂತೆ ಸ್ಟೆಡ್ ಶೀಟ್‌ನಲ್ಲಿ ಮಾಹಿತಿಯನ್ನು ತುಂಬಿ ಅದರ ಪ್ರತಿಯನ್ನು ಈ ಪತ್ರಕ್ಕೆ
ಲಗತ್ತಿಸಿ ತಮ್ಮ ಅವಗಾಹನೆಗೆ ಸಲ್ಲಿಸಲಾಗಿದೆ.

ತಮ್ಮ ವಿಶ್ವಾಸಿ


ಉಪ-ಆಯುಕ್ತರು(ಇಂಜಿನಿಯರಿಂಗ್)
ಬಳ್ಳಾರಿ ಮಹಾನಗರಪಾಲಿಕೆ,
ಬಳ್ಳಾರಿ.

"LCQ 881(913) ಅನಧಿಕೃತವಾಗಿ ಕಂದಾಯ ಭೂಮಿಗಳಲ್ಲಿ ಬದಾವಣೆಗಳನ್ನು ನಿರ್ಮಿಸಿರುವ ಕುರಿತು ಮಾಹಿತಿ "

ಕ್ರ.ಸಂ	ಜಿಲ್ಲೆಯ ಹೆಸರು	ನಗರ ಸ್ಥಳೀಯ ಸಂಸ್ಥೆಯ ಹೆಸರು	ನಗರ ಸ್ಥಳೀಯ ಸಂಸ್ಥೆಯ ವಿಧ	ಅನಧಿಕೃತವಾಗಿ ಕಂದಾಯ ಭೂಮಿಗಳಲ್ಲಿ ನಿರ್ಮಿಸಿರುವ ಬದಾವಣೆಗಳ ಸಂಖ್ಯೆ	ಸರ್ವೆ ನಂ	ವಾರ್ಡ್ ನಂ
18	Ballari	Ballari	CC	69	248/A/2A/1	1
					360*/A/1	1
					250	1
					203	1
					248	1
					255	1
					722	5
					1075	5
					1107	5
					720	5
					719	5
					718	5
					1055	5
					158	5
					722	5
					747	5
					746	5
					688	6
					690	6
					691	6
					689	6
					640	9
					72, 73	9
					578	9
					639,641,643,646&648	9
					121/11/2 A3 12/20 1A1	9
					640	9
					121	9
					814/A	17
					822	17
					940	17
					47	17
					892	17
					815	17
					869	19
					872	19
					8,39,841	19
					869A2A	19
					885/B	19
					9,31,932	19
					9,31,932	19
					9,31,932	19
					234/P	20
					52B/B	20
					59B/1	20
					63	20
					428	20
					368	22
					186/192	22
					243, 244	22
					246	22
					203	22


4

ಕ್ರ.ಸಂ	ಠಿಲ್ಲೆಯ ಹಸರು	ನಗರ ಸ್ಥಳೀಯ ಸಂಸ್ಥೆಯ ಹಸರು	ನಗರ ಸ್ಥಳೀಯ ಸಂಸ್ಥೆಯ ವಿಧ	ಅನಧಿಕೃತವಾಗಿ ಕಂದಾಯ ಭೂಮಿಗಳಲ್ಲಿ ನಿರ್ಮಿಸಿರುವ ಬಡಾವಣೆಗಳ ಸಂಖ್ಯೆ	ಸರ್ಕಾರ ಸಂ	ವಾರ್ಡ್ ಸಂ
					236	22
					102	22
					245	22
					236	22
					240	22
					363	22
					825	30
					815	30
					815/A	30
					639/A, 4	31
					639	31
					639	31
					174/1	35
					345/A/24C	35
					172/1C/2	35
					273/C	35
					172/2	35


 ಉಪ ಅಯುಕ್ತರು (ಕಂದಾಯ)
 ಬಳ್ಳಾರಿ ಮಹಾನಗರ ಜಾಲಕೆ.
 ಬಳ್ಳಾರಿ.

LCQ 881(913) ಅನಧಿಕೃತವಾಗಿ ಕಂದಾಯ ಭೂಮಿಗಳಲ್ಲಿ ಬಡಾವಣೆಗಳನ್ನು ನಿರ್ಮಿಸಿರುವ ಕುರಿತು

ಕ್ರ.ಸಂ	ಜಿಲ್ಲೆಯ ಹೆಸರು	ನಗರ ಸ್ಥಳೀಯ ಸಂಸ್ಥೆಯ ಹೆಸರು	ನಗರ ಸ್ಥಳೀಯ ಸಂಸ್ಥೆಯ ವಿಧ	ಅನಧಿಕೃತವಾಗಿ ಕಂದಾಯ ಭೂಮಿಗಳಲ್ಲಿ ನಿರ್ಮಿಸಿರುವ ಬಡಾವಣೆಗಳ ಸಂಖ್ಯೆ	ಸರ್ವೆ ನಂ	ವಾರ್ಡ್ ನಂ.
269	Uttara Kannada	Karawar	CMC	0	NA	NA
270	Uttara Kannada	Shirasi	CMC	0	NA	NA
271	Uttara Kannada	Dandeli	CMC	0	-	-
272	Uttara Kannada	Bhatkal	TMC	0	NA	NA
273	Uttara Kannada	Kumata	TMC	0	NA	NA
274	Uttara Kannada	Ankola	TMC	0	NA	NA
275	Uttara Kannada	Haliyalá	TMC	0	-	-
276	Uttara Kannada	Honnávára	TP	0	NA	NA
277	Uttara Kannada	Siddapura	TP	0	NA	NA
278	Uttara Kannada	Mündagoda	TP	5	34/1 191 55 174 173/ಅ.ಬ.ಕ.ದ	19 18 3 3 3
279	Uttara Kannada	Yállapura	TP	0	-	-
280	Uttara Kannada	Jali	TP	0	-	-
281	Uttara Kannada	Manki	TP	0	-	-


 13/01/23
 ಜಿಲ್ಲಾ ಕಂದಾಯ ನಿರ್ದೇಶಕರು
 ಕಾರ್ವಾಂಟಿಂಗ್ ಮತ್ತು ರಸೀದಿ
 ಧಾರವಾಡ (ಉ.ಕ.ಪ್ರ.)

ಹುಬ್ಬಳ್ಳಿ-ಧಾರವಾಡ
ಮಹಾನಗರ ಪಾಲಿಕೆ



HUBBALLI-DHARWAD
MUNICIPAL CORPORATION

ಸರ್ ಸಿದ್ದಪ್ಪ ಕಂಬಲಿ ಮಾರ್ಗ ಪುಟ್ಟ-೨೩೦ (೨ನೇ)

[Sir Siddappa Kamblil Road, Hubballi-580 020

Phone-0836-2213800, 0836-2213888. Fax-0836-2350885. www.hdmc.gov.in

ನಂ. ಎಚ್‌ಡಿಎಂಸಿ:20/ಐಂಐ/2022-23

ಹುಬ್ಬಳ್ಳಿ ದಿನಾಂಕ: 19-09-2022

ಇವರಿಗೆ:

ಯೋಜನಾ ನಿರ್ದೇಶಕರು,
ಜಿಲ್ಲಾ ನಗರಾಭಿವೃದ್ಧಿ ಕೋಶ,
ಧಾರವಾಡ ಜಿಲ್ಲಾ,
ಧಾರವಾಡ.

ಮಾನ್ಯರ:

ವಿಷಯ: ಶ್ರೀ ಪಿ.ಆರ್.ರಮೇಶ(ನಾಮನಿರ್ದೇಶನ ಹೊಂದಿರುವರು) ಇವರ ಚುಕ್ಕೆ
ಗುರುತಿನ ಪ್ರಶ್ನೆ ಸಂಖ್ಯೆ:881(913)ನೇದ್ದರಲ್ಲಿ ಕೇಳಿರುವ ಪ್ರಶ್ನೆಗೆ ಉತ್ತರಿಸುವ ಕುರಿತು.

ಉಲ್ಲೇಖ: ಮಾನ್ಯ ಕಾರ್ಯದರ್ಶಿಗಳು, ವಿಧಾನ-ಸಭೆ ಸಚಿವಾಲಯ ಬೆಂಗಳೂರು ಇವರ
ಪತ್ರ ಸಂಖ್ಯೆ: ಕವಿಪ:913:147ನೇಆ:2022 ದಿನಾಂಕ:12-09-2022.

ಮೇಲ್ಕಾಣಿಸಿದ ವಿಷಯ ಹಾಗೂ ಉಲ್ಲೇಖಕ್ಕೆ ಸಂಬಂಧಿಸಿದಂತೆ,
ಶ್ರೀ ಪಿ.ಆರ್.ರಮೇಶ (ನಾಮನಿರ್ದೇಶನ ಹೊಂದಿರುವರು) ಇವರ ಚುಕ್ಕೆ ಗುರುತಿನ ಪ್ರಶ್ನೆ
ಸಂಖ್ಯೆ:881(913)ನೇದ್ದು ಹುಬ್ಬಳ್ಳಿ-ಧಾರವಾಡ ಮಹಾನಗರ ಪಾಲಿಕೆಯ ವ್ಯಾಜ್ಯ ಅನ್ವಯಿಸುವುದಿಲ್ಲ
ಎಂಬ ವಿಷಯವನ್ನು ಈ ಮೂಲಕ ಸಲ್ಲಿಸಲಾಗಿದೆ.

ತಮ್ಮ ವಿಶ್ವಾಸಿ,




ಕಾರ್ಯದರ್ಶಿ,

ಹುಬ್ಬಳ್ಳಿ-ಧಾರವಾಡ ಮಹಾನಗರ ಪಾಲಿಕೆ,

ಹುಬ್ಬಳ್ಳಿ

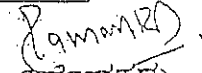
LCQ 881(913) ಅನಧಿಕೃತವಾಗಿ ರಂದಾಯ ಭೂಮಿಗಳಲ್ಲಿ ಬದಾವಣೆಗಳನ್ನು ನಿರ್ಮಿಸಿರುವ ಕುರಿತು

ಕ್ರ.ಸಂ	ಜಿಲ್ಲೆಯ ಹೆಸರು	ವಾಸ್ತು ಸೃಷ್ಟಿಯ ಸಂಸ್ಥೆಯ ಹೆಸರು	ವಾಸ್ತು ಸೃಷ್ಟಿಯ ಸಂಸ್ಥೆಯ ವಿಧ	ಅನಧಿಕೃತವಾಗಿ ಕಂಬಾಯಿ ಲಾಭಿಗಳಲ್ಲಿ ನಿರ್ಮಿಸಿರುವ ಬದಾವಣೆಗಳ ಸಂಖ್ಯೆ	ಸರ್ಕಾರ ಸಂಖ್ಯೆ	ಕಾರ್ಡ್ ಸಂಖ್ಯೆ
1	Kolar	Kolar	CMC		Sy No: 13/2A, 23/1, 3, 5, 50, 19, 20, 70, 24, 25, 71, 21, 22, 11, 15/1, 41, 48, 110/1, 84/1A1, 20/13, 15, 73/2, 219	5, 15, 16, 22, 25, 27 & 30
2	Kolar	KGF	CMC	4	Sy No: 1/2, B	W.NO-35
3	Kolar	Mullbagl	CMC	4	Sy No: 215, 141, 142	W NO-18
					Sy No: 55: 402, 26, 478	W No: 8, 31, 27
4	Kolar	Bangarpot	TMC	11	7, 93, 12/1, 12/2, 92/1, 20/1, 28/2, 28/3, 204, 93, 47/1, 109, 100/8, 81/1, 171	W.NO 25, W.NO 23, W NO 24 W.NO 09, W.NO 10, W NO 24 W.NO 27, W NO 11, W NO 01, W.NO.20, W NO 13
5	Kolar	Malur	TMC	0	0	0
6	Kolar	Shrinivasapur	TMC	12	155/2, 185/1, 186/2, 128/3, 138/3, 159/2, 185/2, 172/1, 44/2, 40/3, 161/1, 185/1, 120/1, 143, 127, 132, 173/2, 173/3, 157/1, 160/3, 165/5, 160/2, 160/4, 103/4, 173/1, 166/1, 100/02, 120/2, 161/1, 59/2, 127/5.	1, 2, 11, 10, 18, 17, 23.
	Total			31		


 ಅಧಿಕಾರಿ
 ಜಿಲ್ಲಾ ಸರ್ಕಾರದ ಇಂಜಿನಿಯರಿಂಗ್ ವಿಭಾಗ
 ಕೋಲಾರ.
 17/11/23

1

LCQ 881(913) ಅನಧಿಕೃತವಾಗಿ ಕಂದಾಯ ಭೂಮಿಗಳಲ್ಲಿ ನಿರ್ಮಿಸಿರುವ ಬದಾವಳಿಗಳ ಸಂಖ್ಯೆ (Shri P R ramesh)						
ಕ್ರ.ಸಂ	ಜಿಲ್ಲೆಯ ಹೆಸರು	ನಗರ ಸ್ಥಳೀಯ ಸಂಸ್ಥೆಯ ಹೆಸರು	ನಗರ ಸ್ಥಳೀಯ ಸಂಸ್ಥೆಯ ವಿಧ	ಅನಧಿಕೃತವಾಗಿ ಕಂದಾಯ ಭೂಮಿಗಳಲ್ಲಿ ನಿರ್ಮಿಸಿರುವ ಬದಾವಳಿಗಳ ಸಂಖ್ಯೆ	ಸರ್ವೆ ನಂ	ವಾರ್ಡ್ ನಂ
1	Bagalakote	Bagalakote	CMC	2	122, 147/ಆ	11, 11
2	Bagalakote	Rabakav Banahatti	CMC	5	ರಿಸ ನಂ-95, ರಿಸ ನಂ-24/2 ರಿಸ ನಂ- 42/1,42/2,42/3 ರಿಸ ನಂ-82/ಉ ರಿಸ ನಂ-87	11,4,26,20
3	Bagalakote	Jamakhandi	CMC	0		
4	Bagalakote	Ilakal	CMC	0		
5	Bagalakote	Mudhol	CMC	4	ರಿಸ.ನಂ-551-ರ ಪ್ರತಿ, 526 ರ ಪ್ರತಿ, 548ರ ಪ್ರತಿ, 532 ರ ಪ್ರತಿ	17,09,14,08
6	Bagalakote	Mahalingapura	TMC	0		
7	Bagalakote	Guledagudda	TMC	0		
8	Bagalakote	Badami	TMC	0		
9	Bagalakote	Terdal		0		
10	Bagalakote	Hunagunda	TMC	0		
11	Bagalakote	Kerur	TP	6	4 303, 240 174A 173 180 A+B	1 5 2 3 3
12	Bagalakote	Bilagi	TP	0		
13	Bagalakote	Ameenagada	TP	0		
14	Bagalakote	Belagali	TP	0		
15	Bagalakote	Kamatagi	TP	0		
16	Bagalakote	Lokapura	TP	2	Sy.No- 191/1 Sy.No- 145	4, 11
17	Bagalakote	Shiruru	TP	0		


 ಯೋಜನಾ ನಿರ್ದೇಶಕರು
 ಜಿಲ್ಲಾ ಸರ್ಕಾರಾಭಿವೃದ್ಧಿ ಕೋಶ,
 ಜಿಲ್ಲಾಧಿಕಾರಿಗಳ ಕಛೇರಿ,
 ಬಾಗಲಕೋಟೆ.

LCQ 881(913) ಅನಧಿಕೃತವಾಗಿ ಕಂದಾಯ ಭೂಮಿಗಳಲ್ಲಿ ಬಡಾವಣೆಗಳನ್ನು ನಿರ್ಮಿಸಿರುವ ಕುರಿತು

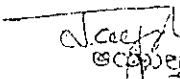
ಕ್ರ.ಸಂ	ಜಿಲ್ಲೆಯ ಹೆಸರು	ನಗರ ಸ್ಥಳೀಯ ಸಂಸ್ಥೆಯ ಹೆಸರು	ನಗರ ಸ್ಥಳೀಯ ಸಂಸ್ಥೆಯ ವಿಧ	ಅನಧಿಕೃತವಾಗಿ ಕಂದಾಯ ಭೂಮಿಗಳಲ್ಲಿ ನಿರ್ಮಿಸಿರುವ ಬಡಾವಣೆಗಳ ಸಂಖ್ಯೆ	ಸರ್ಕ ನಂ	ವಾರ್ಡ್ ನಂ
1	Raichur	Rayachur	CMC	0	0	0
2	Raichur	Sindhanur	CMC	1	6/1/2/3	13
3	Raichur	Manvi	TMC	0		
4	Raichur	Devadurga	TMC	0		
5	Raichur	Lingasuguru	TMC	0		
6	Raichur	Mudagalla	TMC	0		
7	Raichur	Maski	TMC	32	14/1C 213/1/1/2 221/1 219/1/1 213/1 15/1/C 222 411/1 236/5 13/5/1 237/5 236/C 224/2 213/4 6/3, 6/2 221/2 213/4 246 420 210/3C 236/5 213/4 213/2 246/2 237/1/1/5 13/6 219/1/2 236/5 213/2 222/2 240/3/C 219/1/3	ವಾರ್ಡ್ ನಂ 21 ವಾರ್ಡ್ ನಂ 13 ವಾರ್ಡ್ ನಂ 1 ವಾರ್ಡ್ ನಂ 1 ವಾರ್ಡ್ ನಂ 13 ವಾರ್ಡ್ ನಂ 21 ವಾರ್ಡ್ ನಂ 1 ವಾರ್ಡ್ ನಂ 1 ವಾರ್ಡ್ ನಂ 1 ವಾರ್ಡ್ ನಂ 13 ವಾರ್ಡ್ ನಂ 13 ವಾರ್ಡ್ ನಂ 1 ವಾರ್ಡ್ ನಂ 1 ವಾರ್ಡ್ ನಂ 12 ವಾರ್ಡ್ ನಂ 13 ವಾರ್ಡ್ ನಂ 22 ವಾರ್ಡ್ ನಂ 1 ವಾರ್ಡ್ ನಂ 21 ವಾರ್ಡ್ ನಂ 1 ವಾರ್ಡ್ ನಂ 13 ವಾರ್ಡ್ ನಂ 1 ವಾರ್ಡ್ ನಂ 13 ವಾರ್ಡ್ ನಂ 13 ವಾರ್ಡ್ ನಂ 1 ವಾರ್ಡ್ ನಂ 1 ವಾರ್ಡ್ ನಂ 13 ವಾರ್ಡ್ ನಂ 13 ವಾರ್ಡ್ ನಂ 1 ವಾರ್ಡ್ ನಂ 1 ವಾರ್ಡ್ ನಂ 1 ವಾರ್ಡ್ ನಂ 13 ವಾರ್ಡ್ ನಂ 1 ವಾರ್ಡ್ ನಂ 13 ವಾರ್ಡ್ ನಂ 1 ವಾರ್ಡ್ ನಂ 1 ವಾರ್ಡ್ ನಂ 1 ವಾರ್ಡ್ ನಂ 1
8	Raichur	Kavitala	TP	0	0	
9	Raichur	Turuyihala	TP	1	338	11
10	Raichur	Balaganuru	TP	1	29-1	ward no 10
11	Raichur	Siravara	TP	4	13, 14, 423, 250/1	Ward no - 14, Ward no: 13 Ward no: 08 Ward no: 06
12	Raichur	Hutti	TP	0	0	
13	Raichur	Jalahalli	TP	0	0	

ಯೋಜನಾ ನಿರ್ದೇಶಕರು
ಜಿಲ್ಲಾ ಸರ್ಕಾರಾಭಿವೃದ್ಧಿ ಕೋಶ
ಜಿಲ್ಲಾಧಿಕಾರಿಗಳ ಕಛೇರಿ
ರಾಚಿರ್

LCQ 881(913)

ಅನಧಿಕೃತವಾಗಿ ಕಂದಾಯ ಧೂಷಿಗಳಲ್ಲಿ ಬಹುಮಾನಗಳನ್ನು ನಿರ್ಮಿಸಿರುವ ಬಗ್ಗೆ

ಕ್ರ.ಸಂ	ಪಟ್ಟಿಯ ಸಂಖ್ಯೆ	ನಗರ ಸ್ಥಳೀಯ ಸಂಸ್ಥೆಯ ಹೆಸರು	ನಗರ ಸ್ಥಳೀಯ ಸಂಸ್ಥೆಯ ವಿಳಾಸ	ಅನಧಿಕೃತವಾಗಿ ಕಂದಾಯ ಧೂಷಿಗಳಲ್ಲಿ ನಿರ್ಮಿಸಿರುವ ಬಹುಮಾನಗಳ ಸಂಖ್ಯೆ	ವರ್ಗ ನಂ	ವರ್ಗ ನಂ
೨೨೦	ಬಿಜಯಪುರ	ಬಿಜಯಪುರ	ಮಹಾನಗರ ಪಾಲಿಕೆ ಬಿಜಯಪುರ	೧೩	<p>(1) 91, 2) 56, 3) 55, 4) 80, 5) 81+82, 6) 85A, 7) 94/10, 8) 817/1, 9) 8F4, 10) 874, 11) 898, 897, 15, 151, 12) 923/2/2.3.5, 13) 60/1+2+3/ಬ, 14) 943/1, 15) 739, 16) 845/ಬ, 17) 739, 18) 747/19, 19) 747 * /102, 20) 755/ಬ, 21) 740, 22) 740/ * 23) 745/2, 24) 97, 99, 25) 100, 101, 102, 26) 18, 27) 78, 28) 107, 29) 76, 30) 123, 31) 19/ * 182/ * 32) 183, 33) 165, 34) 151, 35) 219, 36) 1041, 37) 1040, 38) 182, 39) 1078, 40) 1078, 41) 1043, 42) 230, 43) 229, 44) 254, 45) 255, 46) 256, 47) 255, 48) 257, 49) 258, 50) 258, 51) 247, 52) 248, 53) 241, 54) 241, 55) 244, 245, 56) 253, 57) 251, 58) 249, 59) 253, 60) 280, 61) 265, 62) 269, 63) 270, 64) 288, 289, 290, 291, 931, 65) 287, 66) 423, 67) 426, 68) 418, 69) 1034, 70) 1033, 71) 945, 72) 945/ * 73) 947, 74) 8, 75) 490, 76) 1030, 77) 1023/ * 78) 489, 79) 5/ * 80) 317+318, 81) 306/ * 82) 24/ * 83) 19, 84) 380, 85) 398, 86) 409+410, 87) 411, 88) 889, 89) 889, 90) 412+413, 91) 437, 92) 437, 93) 439, 94) 445, 95) 440, 441, 96) 428, 429, 430, 97) 432, 433, 98) 500, 501, 99) 410, 100) 447, 101) 436, 102) 437, 103) 341+342, 104) 328, 105) 350, 106) 343+344, 107) 351+352, 108) 363, 364, 365, 109) 367, 110) 367, 111) 660, 112) 650+651, 113) 393, 114) 384, 115) 390+394, 116) 650, 117) 542, 118) 670, 119) 657+, 120) 643, 121) 641, 122) 688, 123) 624, 124) 839, 125) 81/8, 126) 810, 127) 703, 128) 136, 129) 137, 130) 133, 131) 28, 132) 144+81, 133) 131, 134) 144</p>	<p>ಅನುಕ್ರಮ ಸಂ. 1 ರಿಂದ 2-108, 2 ರಿಂದ 288 -ಗಿ. 94 ರಿಂದ 80-4, 81 ರಿಂದ 42-4, 43 ರಿಂದ 84-4, 85-4, 86 ರಿಂದ 88-4, 89 ರಿಂದ 88-4, 90 ರಿಂದ 88-4, 91 ರಿಂದ 88-4, 92 ರಿಂದ 88-4, 93 ರಿಂದ 88-4, 94 ರಿಂದ 88-4, 95 ರಿಂದ 88-4, 96 ರಿಂದ 88-4, 97 ರಿಂದ 88-4, 98 ರಿಂದ 88-4, 99 ರಿಂದ 88-4, 100 ರಿಂದ 88-4, 101 ರಿಂದ 88-4, 102 ರಿಂದ 88-4, 103 ರಿಂದ 88-4, 104 ರಿಂದ 88-4, 105 ರಿಂದ 88-4, 106 ರಿಂದ 88-4, 107 ರಿಂದ 88-4, 108 ರಿಂದ 88-4, 109 ರಿಂದ 88-4, 110 ರಿಂದ 88-4, 111 ರಿಂದ 88-4, 112 ರಿಂದ 88-4, 113 ರಿಂದ 88-4, 114 ರಿಂದ 88-4, 115 ರಿಂದ 88-4, 116 ರಿಂದ 88-4, 117 ರಿಂದ 88-4, 118 ರಿಂದ 88-4, 119 ರಿಂದ 88-4, 120 ರಿಂದ 88-4, 121 ರಿಂದ 88-4, 122 ರಿಂದ 88-4, 123 ರಿಂದ 88-4, 124 ರಿಂದ 88-4, 125 ರಿಂದ 88-4, 126 ರಿಂದ 88-4, 127 ರಿಂದ 88-4, 128 ರಿಂದ 88-4, 129 ರಿಂದ 88-4, 130 ರಿಂದ 88-4, 131 ರಿಂದ 88-4, 132 ರಿಂದ 88-4, 133 ರಿಂದ 88-4, 134 ರಿಂದ 88-4</p>

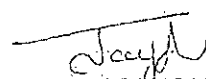

 ಅಧಿಕಾರಿ (LCQ 881)
 ಮಹಾನಗರ ಪಾಲಿಕೆ ಬಿಜಯಪುರ

LCQ
881(913)

ಅನಧಿಕೃತವಾಗಿ ಕಂದಾಯ ಭೂಮಿಗಳಲ್ಲಿ ಬಡಾವಣೆಗಳನ್ನು ನಿರ್ಮಿಸಿರುವ ಬಗ್ಗೆ

ಕ್ರ.ಸಂ	ಜಿಲ್ಲೆಯ ಹೆಸರು	ನಗರ ಸ್ಥಳೀಯ ಸಂಸ್ಥೆಯ ಹೆಸರು	ನಗರ ಸ್ಥಳೀಯ ಸಂಸ್ಥೆಯ ವಿಧ	ಅನಧಿಕೃತವಾಗಿ ಕಂದಾಯ ಭೂಮಿಗಳಲ್ಲಿ ನಿರ್ಮಿಸಿರುವ ಬಡಾವಣೆಗಳ ಸಂಖ್ಯೆ	ಸರ್ವೆ ನಂ	ವಾರ್ಡ್ ನಂ
220	ಬಿಜಯಪುರ	ಬಿಜಯಪುರ	ಮಹಾನಗರ ಪಾಲಿಕೆ ಬಿಜಯಪುರ	104	91	189
					56	189
					56	189
					80	189
					81+82	189
					869	189
					849/0	189
					847/0/1	189
					874	189
					874	189
					896, 897, 150, 151	189
					923/0/2/3ಬಿ	189
					609+2+3/0	189
					842/1	189
					742	189
					845/0	189
					739	189
					747/18	189
					747/★/102	189
					755/5	189
					740	189
					740/★	189
					740/2	189
					97, 98	4
					100, 101, 102	4
					99	4
					78	4
					107	4
					75	4
					123	4
					99/★, 92/★	5
					163	5
					105	5
					101	5
					819	5
					1041	5
					1040	5
					102	5
					1076	5
					1076	5
					1023	5
					830	5

					430	8
					445	8
					440, 441	8
					428, 429, 430	8
					432, 433	8
					500, 501	8
					410	8
					447	8
					436	8
					437	8
					341+342	8
					328	8
					350	8
					343+344	8
					351+352	8
					353, 354, 355	8
					667	10
					667	10
					655	10
					660+659	10
					393	10
					394	10
					390+394	10
					650	10
					642	10
					670	10
					697+	10
					643	10
					541	10
					626	10
					694	10
					639	ಎರ್ಡ್-ಬಕ್ಟೆ
					671	ಎರ್ಡ್-ಬಕ್ಟೆ
					610	ಎರ್ಡ್-ಬಕ್ಟೆ
					766/	ಎರ್ಡ್-ಬಕ್ಟೆ
					156	ಎರ್ಡ್-ಬಕ್ಟೆ
					133	ಎರ್ಡ್-ಬಕ್ಟೆ
					133	ಎರ್ಡ್-ಬಕ್ಟೆ
					29	ಉತ್ಪಾದಕ
					144-81	ಉತ್ಪಾದಕ
					151	ಉತ್ಪಾದಕ
					141	ಉತ್ಪಾದಕ


 ಅಯುಕ್ತರು (ಎಂ.ಎಂ.)
 ಮಹಾನಗರ ಪಾಲಿಕೆ ವಿಜಯಪುರ

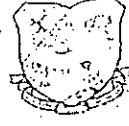


MANGALURU CITY CORPORATION

ಲಾಲ್ ಬಾಗ್: ಮಂಗಳೂರು, ದ.ಕ.ಕರ್ನಾಟಕ Lalbagh, Mangaluru - 575 003, D.K., Karnataka

E-Mail: commissioner.mcc@gmail.com

Website: www.mangalorecity.gov.in



ದೂರವಾಣಿ : ಕಛೇರಿ : 0824-2220313

ಫ್ಯಾಕ್ಸ್ : 0824-2220309

ಮನವಿ/ನಿಯೋಜಿ/ಚು.ಪ್ರ/2022-23

ದಿನಾಂಕ: -01-2023

ರಿಗೆ.

ನಿರ್ದೇಶಕರು,


ಪೌರಾಡಳಿತ ನಿರ್ದೇಶನಾಲಯ.

ಬೆಂಗಳೂರು.

ವಿಷಯ: ಚುಕ್ಕೆ ಪ್ರಶ್ನೆ ಸಂಖ್ಯೆ: LCQ881(913)ಕ್ಕೆ ಸಂಬಂಧಿಸಿದ ಮಾಹಿತಿ.

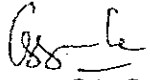
ಮೇಲ್ಕಂಡಿರುವ ವಿಷಯಕ್ಕೆ ಸಂಬಂಧಿಸಿ ಉಲ್ಲೇಖಿತ ಚುಕ್ಕೆ ಪ್ರಶ್ನೆ ಸಂಖ್ಯೆ: LCQ881(913) ಮಂಗಳೂರು ಮಹಾನಗರಪಾಲಿಕೆಗೆ ಸಂಬಂಧಿಸಿದಂತೆ ಮಾಹಿತಿಯನ್ನು ಇದರೊಂದಿಗೆ ಲಗತ್ತಿಸಿ ಕಳುಹಿಸಿಕೊಡಲಾಗಿದೆ.

ತಮ್ಮ ವಿಶ್ವಾಸಿ,


ಆಯುಕ್ತರು
ಮಹಾನಗರಪಾಲಿಕೆ ಮಂಗಳೂರು

LCQ881(913) ಅನಧಿಕೃತವಾಗಿ ಕಂದಾಯ ಭೂಮಿಗಳಲ್ಲಿ ಬಡಾವಣೆಗಳನ್ನು ನಿರ್ಮಿಸಿರುವ ಕುರಿತು.

ಜಿಲ್ಲೆಯ ಹೆಸರು	ನಗರ ಸ್ಥಳೀಯ ಸಂಸ್ಥೆಯ ಹೆಸರು	ನಗರ ಸ್ಥಳೀಯ ಸಂಸ್ಥೆಯ ವಿಧ	ಅನಧಿಕೃತವಾಗಿ ಕಂದಾಯ ಭೂಮಿಗಳಲ್ಲಿ ನಿರ್ಮಿಸಿರುವ ಬಡಾವಣೆಗಳ ಸಂಖ್ಯೆ	ಸರ್ವೆ ನಂ.	ಪಾರ್ಸೆಲ್ ನಂ.
Dakshina Kannada	Mangaluru City Corporation	CC	ಮಂಗಳೂರು ಮಹಾನಗರಪಾಲಿಕೆಯ ವ್ಯಾಪ್ತಿಯಲ್ಲಿ ಕಂದಾಯ ಭೂಮಿಗಳಲ್ಲಿ ಅನಧಿಕೃತವಾಗಿ ನಿರ್ಮಿಸಿರುವ ಬಡಾವಣೆಗಳು ಕಂಡುಬರುವುದಿಲ್ಲ.	-	-


 ನಗರಯೋಜನಾಧಿಕಾರಿ
 ಮಹಾನಗರಪಾಲಿಕೆ, ಮಂಗಳೂರು.

LCQ 881(913) ಅನಧಿಕೃತವಾಗಿ ಕಂದಾಯ ಭೂಮಿಗಳಲ್ಲಿ ಬಡಾವಣೆಗಳನ್ನು ನಿರ್ಮಿಸಿರುವ ಕುರಿತು

ಕ್ರ.ಸಂ	ಜಿಲ್ಲೆಯ ಹೆಸರು	ನಗರ ಸ್ಥಳೀಯ ಸಂಸ್ಥೆಯ ಹೆಸರು	ನಗರ ಸ್ಥಳೀಯ ಸಂಸ್ಥೆಯ ವಿಧ	ಅನಧಿಕೃತವಾಗಿ ಕಂದಾಯ ಭೂಮಿಗಳಲ್ಲಿ ನಿರ್ಮಿಸಿರುವ ಬಡಾವಣೆಗಳ ಸಂಖ್ಯೆ	ಸರ್ವೆ ನಂ	ವಾರ್ಡ್ ನಂ
129	DAVANAGERE	Davanagere	CC	10	70,71,72,73,74,75,90,91,93,97,69,137, 106/1A,105/1A,107/1A,60/1,2,156,194,30,29,31, 260,259	22,44,17,29,28,3, 44,41,43
130	DAVANAGERE	Harihara	CMC	2	27,78	28,11,31
131	DAVANAGERE	Chennagiri	TMC	4	1)16/1, 2) 8/1 to 8/16, 3) 6/1 & 2, 4) 3, 5) 5 6) 4/1 & 2, 4/5 to 4/10, 7) 5/1 to 5/28, 8) 7/1A, 2,3,7/4A to 4C, 7/6A, 7/6B, 7/5A, 7/7A, 7/7B	03, 01, 08
132	DAVANAGERE	Malebennuru	TMC	0		
133	DAVANAGERE	Honnali	TMC	0		
134	DAVANAGERE	Jagalur	TP	ಯಾವುದು ಇರುವುದಿಲ್ಲ		
135	DAVANAGERE	Nyamathi	TP	ಯಾವುದು ಇರುವುದಿಲ್ಲ		

ಯೋಜನಾ ನಿರ್ದೇಶಕರು,

ಜಿಲ್ಲಾ ನಗರಾಭಿವೃದ್ಧಿ ಕೋಶ,

ಬಡಾವಣೆಗೆರ ಜಿಲ್ಲೆ,

LCQ 881(913) ಅನಧಿಕೃತವಾಗಿ ರಂದಾಯ ಭೂಮಿಗಳಲ್ಲಿ ಬದಾವಣೆಗಳನ್ನು ನಿರ್ಮಿಸಿರುವ ಕುರಿತು

ಕ್ರ.ಸಂ	ಜಿಲ್ಲೆಯ ಹೆಸರು	ನಗರ ಸ್ಥಳೀಯ ಸಂಸ್ಥೆಯ ಹೆಸರು	ನಗರ ಸ್ಥಳೀಯ ಸಂಸ್ಥೆಯ ವಿಧ	ಅನಧಿಕೃತವಾಗಿ ರಂದಾಯ ಭೂಮಿಗಳಲ್ಲಿ ನಿರ್ಮಿಸಿರುವ ಬದಾವಣೆಗಳ ಸಂಖ್ಯೆ	ಸರ್ವೆ ಸಂ	ವಾರ್ಡ್ ನಂ
1	Bidar	Bidar	CMC	45	1) Sy.No.165, 2) Sy.No.165/3 3) Sy.No.165/2, 4) Sy.No.77 5) Sy.No.15/2A, 6) Sy.No.15/A8/1 7) Sy.No.15/2E, 8) Sy.No. 15/2F7 9) Sy.No 15/2FC, 10) Sy.No 15/1A/1 11) Sy.No 15/1A/1, 12) Sy.No 15/2F5 13) Sy.No 15/12/B, 14) Sy.No 15/1A-9 15) Sy.No 209, 16) Sy.No 212/2 17) Sy.No 183, 18) Sy.No 207, 19) Sy.No 59/1, 20) Sy.No 59/2 21) Sy.No 132/3, 22) Sy.No 132/4 23) Sy.No 133/1, 24) Sy.No 127 25) Sy.No 133, 26) Sy.No 135/8 27) Sy.No 135/4, 28) Sy.No 135/1 29) Sy.No 135/7, 30) Sy.No 127 31) Sy.No 127, 32) Sy.No 33/1 33) Sy.No 33/2, 34) Sy.No 33/3	1) Ward no 19 2) Ward No 20 3) Ward No 23 4) Ward no 32
2	Bidar	Basavakalyan	CMC	7	1) Sy No.174 2) Sy No.174/3 3) Sy No.24/1 4) Sy No.211 5) Sy No.118 6) Sy No.98 7) Sy No.52/2&3	1) Ward No. 20 2) Ward No. 20 3) Ward No. 24 4) Ward No. 25 5) Ward No 11. 6) Ward No. 05 7) Ward No. 05

LCQ 881(913) ಅನಧಿಕೃತವಾಗಿ ಕಂದಾಯ ಭೂಮಿಗಳಲ್ಲಿ ಬದಾವಣೆಗಳನ್ನು ನಿರ್ಮಿಸಿರುವ ಕುರಿತು

ಕ್ರ.ಸಂ	ಜಿಲ್ಲೆಯ ಹೆಸರು	ನಗರ ಸ್ಥಳೀಯ ಸಂಸ್ಥೆಯ ಹೆಸರು	ನಗರ ಸ್ಥಳೀಯ ಸಂಸ್ಥೆಯ ವಿಧ	ಅನಧಿಕೃತವಾಗಿ ಕಂದಾಯ ಭೂಮಿಗಳಲ್ಲಿ ನಿರ್ಮಿಸಿರುವ ಬದಾವಣೆಗಳ ಸಂಖ್ಯೆ	ಸರ್ವೆ ನಂ	ಪಾರ್ಸೆ ನಂ
3	Bidar	Bhalki	TMC	35	200/1E 58/1 224 284 340 & 341 343 156 194/2/1/3 169/7 169/6 202/1 & 203/1	1) 27 2) 27 3) 09 4) 09 5) 09 6) 24 7) 24 8) 12 9) 12 10) 25 11) 25 12) 26 13) 26 14) 05 15) 12 16) 12 17) 16 18) 27 19) 12 20) 11 21) 27 22) 09 23) 09 24) 25 25) 24 26) 16 27) 25 28) 12 29) 08 30) 11 31) 27 32) 26 33) 26 34) 26 35) 26
4	Bidar	Humanabad	TMC	0		
5	Bidar	Chitaguppa	TMC	0		
6	Bidar	Hallikhera	TMC	0		
7	Bidar	ourad	TP	0		

ಯೋಜನಾ ನಿರ್ದೇಶಕರು
ಜಿಲ್ಲಾ ನಗರಾಭಿವೃದ್ಧಿ ಕೋಶ, ಬೀದರ

LCQ 881(913) ಅನಧಿಕೃತವಾಗಿ ಕಂದಾಯ ಭೂಮಿಗಳಲ್ಲಿ ಬಡಾವಣೆಗಳನ್ನು ನಿರ್ಮಿಸಿರುವ ಕುರಿತು

ಕ್ರ.ಸಂ	ಜಿಲ್ಲೆಯ ಹೆಸರು	ನಗರ ಸ್ಥಳೀಯ ಸಂಸ್ಥೆಯ ಹೆಸರು	ನಗರ ಸ್ಥಳೀಯ ಸಂಸ್ಥೆಯ ವಿಧ	ಅನಧಿಕೃತವಾಗಿ ಕಂದಾಯ ಭೂಮಿಗಳಲ್ಲಿ ನಿರ್ಮಿಸಿರುವ ಬಡಾವಣೆಗಳ ಸಂಖ್ಯೆ	ಸರ್ವೆ ನಂ.	ವಾರ್ಡ್ ನಂ.
1	Bengaluru Urban	Hebbagodi	CMC	0-		
2		Madanayakanahalli	CMC	57		WARD NO 01, TO 31
3		Anekal	TMC	ಅನೇಕಲ್ ಪುರಸಭೆ ಪ್ರಾಂತ್ಯದಲ್ಲಿನ ಕಂದಾಯ ಭೂಮಿಯಲ್ಲಿ ಅನಧಿಕೃತವಾಗಿ ನಿರ್ಮಿಸಿರುವ ಬಡಾವಣೆಗಳ ದಾಖಲೆ ಇರುವುದಿಲ್ಲ.		
4		Bommasandra	TMC	24		ward No, 4,3,6,15,19,17,13,19,12,23,20,21,22
5		Jigani	TMC	6		Ward No 13,6,8,22,19,2-
6		Chandapura	TMC	2		WARD NO 11 & WARD NO:23
7		Attibele	TMC	9		Ward No 14, 15, 22 & 6
8		Hunasamaranahalli	TMC	28		
9		Chikkabanavara	TMC	61		Ward No: 01,02,03,05,06,07,08,09,10,11,12,13,14,15,16,17,18,19,20,21,22,23

Ravi
 Project Director
 District Urban Development Cell,
 Bangalore Urban District



ತುಮಕೂರು ಮಹಾನಗರಪಾಲಿಕೆ, ತುಮಕೂರು

ಜಾಲತಾಣ : www.tumkurcity.mrc.gov.in

ದೂರವಾರ್ತೆ : 2278480, 2278106

ಇಮೇಲ್ : itstaff_ulb_tumkur@yahoo.com

ಕಾರ್ಯಾಲಯ : 0816-2271200, 2272200



ಸಂಖ್ಯೆ:ತುಮವಾ/ನಯೋ/01/2022-23

ದಿನಾಂಕ:19.09.2022

ರವರಿಗೆ,
ಮಾನ್ಯ ನಿರ್ದೇಶಕರು,
ಪೌರಾಡಳಿತ ನಿರ್ದೇಶನಾಲಯ
ಬೆಂಗಳೂರು.

ಮಾನ್ಯರ,

ವಿಷಯ: ವಿಧಾನ ಪರಿಷತ್ ಸದಸ್ಯರಾದ ಶ್ರೀ ಪಿ.ಆರ್.ರಮೇಶ್ (ನಾಮನಿರ್ದೇಶನ ಹೊಂದಿದವರು) ರವರ ಚುಕ್ಕೆ ಗುರುತಿನ/ಗುರುತಿಲ್ಲದ ಪ್ರಶ್ನೆ ಸಂಖ್ಯೆ:913ಕ್ಕೆ ಉತ್ತರ ನೀಡುವ ಬಗ್ಗೆ.

ಉಲ್ಲೇಖ: ಕಾರ್ಯದರ್ಶಿಯವರ ಪರವಾಗಿ ಕರ್ನಾಟಕ ವಿಧಾನ ಪರಿಷತ್ ಬೆಂಗಳೂರು ರವರ ಪತ್ರ ಸಂಖ್ಯೆ:ಕವಿಪ/913/147ನೇಅ/2022-23 ದಿನಾಂಕ:12.09.2022.

ವಿಷಯಕ್ಕೆ ಸಂಬಂಧಿಸಿದಂತೆ ಉಲ್ಲೇಖಿತ ಪತ್ರದಲ್ಲಿ ವಿಧಾನ ಸಭೆಯ ಸದಸ್ಯರಾದ ಶ್ರೀ ಪಿ.ಆರ್.ರಮೇಶ್ (ನಾಮನಿರ್ದೇಶನ ಹೊಂದಿದವರು) ರವರ ಚುಕ್ಕೆ ಗುರುತಿನ/ಗುರುತಿಲ್ಲದ ಪ್ರಶ್ನೆ ಸಂಖ್ಯೆ:913ಕ್ಕೆ ಈ ಕೆಳಕಂಡಂತೆ ಮಾಹಿತಿಯನ್ನು ಸಲ್ಲಿಸಿರುತ್ತದೆ.

ಕ್ರ.ಸಂ	ಪ್ರಶ್ನೆ	ಉತ್ತರ
ಅ)	ರಾಜ್ಯದ ಎಲ್ಲಾ ಜಿಲ್ಲೆಗಳಲ್ಲಿ ಹಾಗೂ ಬೃಹತ್ ಬೆಂಗಳೂರು ಮಹಾನಗರಪಾಲಿಕೆ ವ್ಯಾಪ್ತಿಯಲ್ಲಿ ಕದಾಯ ಭೂಮಿಯ ಭೂವರಿವರ್ತನೆಯಾಗದ ಅನಧಿಕೃತವಾಗಿ ಬಡಾವಣೆಗಳನ್ನು ನಿರ್ಮಿಸಿರುವುದು ಸರ್ಕಾರದ ಗಮನಕ್ಕೆ ಬಂದಿದೆಯೇ.	ಅನ್ವಯಿಸುವುದಿಲ್ಲ
ಆ)	ಬಂದಿದ್ದಲ್ಲಿ ರಾಜ್ಯದ ಯಾವ ಯಾವ ನಗರಗಳಲ್ಲಿ ಹಾಗೂ ಬೃಹತ್ ಬೆಂಗಳೂರು ಮಹಾನಗರಪಾಲಿಕೆ ವ್ಯಾಪ್ತಿಯಲ್ಲಿ ಯಾವ ಯಾವ ವಾರ್ಡ್‌ಗಳಲ್ಲಿ ಭೂವರಿವರ್ತನೆಯಾಗದ ಅನಧಿಕೃತವಾಗಿ ಕದಾಯ ಭೂಮಿಗಳಲ್ಲಿ ಬಡಾವಣೆಗಳನ್ನು ನಿರ್ಮಿಸಲಾಗಿರುತ್ತದೆ: (ಸಂಪೂರ್ಣ ಮಾಹಿತಿಯನ್ನು ಒದಗಿಸುವುದು).	ಸಂಪೂರ್ಣ ಮಾಹಿತಿಯನ್ನು ಈ ಪತ್ರದೊಂದಿಗೆ ಲಗತ್ತಿಸಿದೆ.
ಇ)	ಈ ರೀತಿಯಾಗಿ ಅನಧಿಕೃತವಾಗಿ ನಿರ್ಮಿಸಿರುವ ಬಡಾವಣೆಗಳ ಕುರಿತು ಸರ್ಕಾರ ಮುಂದಿನ ಕ್ರಮಗಳಿವೆ? (ಸಂಪೂರ್ಣ ಮಾಹಿತಿಯನ್ನು ಒದಗಿಸುವುದು).	ಅನ್ವಯಿಸುವುದಿಲ್ಲ.

ಪಂದನೆಗಳೊಂದಿಗೆ,

ತಮ್ಮ ವಿಶ್ವಾಸಿ,

19/9/2022
ಆಯುಕ್ತರು,

ತುಮಕೂರು ಮಹಾನಗರಪಾಲಿಕೆ,
ತುಮಕೂರು.

:-ತುಮಕೂರು ಮಹಾನಗರಪಾಲಿಕೆ ವ್ಯಾಪ್ತಿಯಲ್ಲಿರುವ ಅನಧಿಕೃತ ಬಡಾವಣೆಗಳ ವಿವರಗಳ ಪಟ್ಟಿ:-

ಕ್ರಮ ಸಂಖ್ಯೆ	ಮಹಾನಗರ ಪಾಲಿಕೆ/ ನಗರ ಸ್ಥಳೀಯ ಸಂಸ್ಥೆಯ ಹೆಸರು	ಒಟ್ಟು ಅನಧಿಕೃತ ಬಡಾವಣೆ ಸಂಖ್ಯೆ	ಅನಧಿಕೃತ ಬಡಾವಣೆಯ ಹೆಸರು (ಇದ್ದಲ್ಲಿ ಅಥವಾ ವಾರ್ಡ್ ಹೆಸರು)	ಸರ್ವೆ ನಂಬರ್/ ಗ್ರಾಮದ ಹೆಸರಿ ನೊಂದಿಗೆ	ವಿಸ್ತೀರ್ಣ (ಚ.ಮಿ)	ವಿಸ್ತೀರ್ಣ (ಎಕರೆಗಳಲ್ಲಿ)	ಭೂಪರಿವರ್ತನ (ಆಗಿದೆ/ಆಗಿಲ್ಲ)	ರಚನೆಯಾದ ನಿವೇಶನಗಳು	ಇತರೆ	
1	ತುಮಕೂರು ಮಹಾನಗರಪಾಲಿಕೆ ತುಮಕೂರು	181	1	28-ಸಕ್ಕಮಂಗಲ	267/1	4046	1.00	ಆಗಿಲ್ಲ	ಇಲ್ಲ	ಭೂಪರಿವರ್ತನ ಆಗಿರುವ ಬಗ್ಗೆ ಮಾಹಿತಿಯಿಲ್ಲ
2			2	28-ಸಕ್ಕಮಂಗಲ	270/9	890	0.22	ಆಗಿಲ್ಲ	ಇಲ್ಲ	
3			3	29- ಮರಳೂರು	31/4	1861	0.46	ಆಗಿಲ್ಲ	ಇಲ್ಲ	
4			4	29- ಮರಳೂರು	32	5664	1.40	ಆಗಿಲ್ಲ	ಇಲ್ಲ	
5			5	28-ಸಕ್ಕಮಂಗಲ	210/5	3236	0.80	ಆಗಿಲ್ಲ	ಇಲ್ಲ	
6			6	28-ಸಕ್ಕಮಂಗಲ	269	3236	0.80	ಆಗಿಲ್ಲ	ಇಲ್ಲ	
7			7	29- ಮರಳೂರು	11/5	809	0.20	ಆಗಿಲ್ಲ	ಇಲ್ಲ	
8			8	29- ಮರಳೂರು	53/1	4814	1.19	ಆಗಿಲ್ಲ	ಇಲ್ಲ	
9			9	29- ಮರಳೂರು	53/2	4814	1.19	ಆಗಿಲ್ಲ	ಇಲ್ಲ	
10			10	9-ಪಿ.ಹೆಚ್.ಕಾಲೋನಿ	169/3	809	0.20	ಆಗಿಲ್ಲ	ಇಲ್ಲ	
11			11	9-ಪಿ.ಹೆಚ್.ಕಾಲೋನಿ	167/6	809	0.20	ಆಗಿಲ್ಲ	ಇಲ್ಲ	
12			12	9-ಪಿ.ಹೆಚ್.ಕಾಲೋನಿ	131	1213	0.30	ಆಗಿಲ್ಲ	ಇಲ್ಲ	
13			13	9-ಪಿ.ಹೆಚ್.ಕಾಲೋನಿ	131	809	0.20	ಆಗಿಲ್ಲ	ಇಲ್ಲ	
14			14	29- ಮರಳೂರು	23/4	3236	0.80	ಆಗಿಲ್ಲ	ಇಲ್ಲ	
15			15	29- ಮರಳೂರು	32/1	1213	0.30	ಆಗಿಲ್ಲ	ಇಲ್ಲ	
16			16	29- ಮರಳೂರು	34	4046	1.00	ಆಗಿಲ್ಲ	ಇಲ್ಲ	

ಕ್ರಮ ಸಂಖ್ಯೆ	ಮಹಾನಗರ ಪಾಲಿಕೆ/ ನಗರ ಸ್ಥಳೀಯ ಸಂಸ್ಥೆಯ ಹೆಸರು	ಒಟ್ಟು ಅನಧಿಕೃತ ಬಡಾವಣೆ ಸಂಖ್ಯೆ	ಅನಧಿಕೃತ ಬಡಾವಣೆಯ ಹೆಸರು (ಇದ್ದಲ್ಲಿ ಅಥವಾ ವಾರ್ಡ್ ಹೆಸರು)	ಸರ್ಕಾರ ಸಂಬಂಧ/ ಗ್ರಾಮದ ಹೆಸರು ನೋಂದಿಗೆ	ದಿಸ್ತೀರ್ಷಿ (ಚ.ಮಿ)	ದಿಸ್ತೀರ್ಷಿ (ಎಕರೆಗಳಲ್ಲಿ)	ಭೂಪರಿವರ್ತನೆ (ಆಗಿದೆ/ಆಗಿಲ್ಲ)	ರಚನೆಯಾದ ನಿವೇಶನಗಳು	
17	ಪುನಃನಿರ್ಮಿಸಿದ ಮಹಾನಗರಪಾಲಿಕೆ ಪುನಃನಿರ್ಮಿಸಿದ	181	17	29- ಮರಳೂರು	67/2	4046	1.00	ಆಗಿಲ್ಲ	ಇಲ್ಲ
18			18	29- ಮರಳೂರು	79/3	4046	1.00	ಆಗಿಲ್ಲ	ಇಲ್ಲ
19			19	9-ವಿ.ಹೆಚ್.ಕಾಲೋನಿ	167/6	1011	0.25	ಆಗಿಲ್ಲ	ಇಲ್ಲ
20			20	9-ವಿ.ಹೆಚ್.ಕಾಲೋನಿ	167/6	4855	1.20	ಆಗಿಲ್ಲ	ಇಲ್ಲ
21			21	15-ಶಾಂತಿನಗರ	18/1	1213	0.30	ಆಗಿಲ್ಲ	ಇಲ್ಲ
22			22	15-ಶಾಂತಿನಗರ	18/3	809	0.20	ಆಗಿಲ್ಲ	ಇಲ್ಲ
23			23	15-ಶಾಂತಿನಗರ	53/1	809	0.20	ಆಗಿಲ್ಲ	ಇಲ್ಲ
24			24	31-ಶಬ್ದಹಳ್ಳಿ	16	4367	1.08	ಆಗಿಲ್ಲ	ಇಲ್ಲ
25			25	31-ಶಬ್ದಹಳ್ಳಿ	31/3	1304	0.32	ಆಗಿಲ್ಲ	ಇಲ್ಲ
26			26	31-ಶಬ್ದಹಳ್ಳಿ	31/4	1202	0.30	ಆಗಿಲ್ಲ	ಇಲ್ಲ
27			27	33-ಬಡ್ಡಿಹಳ್ಳಿ	1/1	1101	0.27	ಆಗಿಲ್ಲ	ಇಲ್ಲ
28			28	33-ಬಡ್ಡಿಹಳ್ಳಿ	1/1	1100	0.27	ಆಗಿಲ್ಲ	ಇಲ್ಲ
29			29	23-ಉಪ್ಪಾರಹಳ್ಳಿ	13/2	1623	0.40	ಆಗಿಲ್ಲ	ಇಲ್ಲ
30			30	23-ಉಪ್ಪಾರಹಳ್ಳಿ	23/1	1650	0.41	ಆಗಿಲ್ಲ	ಇಲ್ಲ
31			31	23-ಉಪ್ಪಾರಹಳ್ಳಿ	11/1	2030	0.50	ಆಗಿಲ್ಲ	ಇಲ್ಲ
32			32	23-ಉಪ್ಪಾರಹಳ್ಳಿ	7	1101	0.27	ಆಗಿಲ್ಲ	ಇಲ್ಲ
33			33	23-ಉಪ್ಪಾರಹಳ್ಳಿ	6/4	800	0.20	ಆಗಿಲ್ಲ	ಇಲ್ಲ
34			34	23-ಉಪ್ಪಾರಹಳ್ಳಿ	7	1101	0.27	ಆಗಿಲ್ಲ	ಇಲ್ಲ
35	35	23-ಉಪ್ಪಾರಹಳ್ಳಿ	7/2	800	0.20	ಆಗಿಲ್ಲ	ಇಲ್ಲ		

ಮಹಾನಗರ ಪಾಲಿಕೆ/ ನಗರ ಸ್ಥಳೀಯ ಸಂಸ್ಥೆಯ ಹೆಸರು

36

ಸಂಖ್ಯೆ	ಮಹಾನಗರ ಪಾಲಿಕೆ/ ನಗರ ಸ್ಥಳೀಯ ಸಂಸ್ಥೆಯ ಹೆಸರು	ಒಟ್ಟು ಅನಧಿಕೃತ ಬಡಾವಣೆ ಸಂಖ್ಯೆ	ಅನಧಿಕೃತ ಬಡಾವಣೆಯ ಹೆಸರು (ಇದ್ದಲ್ಲಿ ಅಥವಾ ವಾರ್ಡ್ ಹೆಸರು)	ಸರ್ವೆ ನಂಬರ್/ ಗ್ರಾಮದ ಹೆಸರಿ ನೋಂದಿಗೆ	ವಿಸ್ತೀರ್ಣ (ಚ.ಮಿ)	ವಿಸ್ತೀರ್ಣ (ಎಕರೆಗಳಲ್ಲಿ)	ಭೂಪರಿವರ್ತನೆ (ಆಗಿದೆ/ಆಗಿಲ್ಲ)	ರಚನೆಯಾದ ವಿವರಣೆಗಳು	ಪರಿಷ್ಕರಣೆ	
36	ಕುಮಕೂರು ಮಹಾನಗರಪಾಲಿಕೆ, ಕುಮಕೂರು	181	36	23-ಉಪ್ಪಾರಹಳ್ಳಿ	17/2	1101	0.27	ಆಗಿಲ್ಲ	ಇಲ್ಲ	ಭೂಪರಿವರ್ತನೆ ಆಗಿರುವ ಬಗ್ಗೆ ಮಾಹಿತಿಯಿಲ್ಲ
37			37	23-ಉಪ್ಪಾರಹಳ್ಳಿ	8/2	690	0.17	ಆಗಿಲ್ಲ	ಇಲ್ಲ	
38			38	23-ಉಪ್ಪಾರಹಳ್ಳಿ	39/1	600	0.15	ಆಗಿಲ್ಲ	ಇಲ್ಲ	
39			39	23-ಉಪ್ಪಾರಹಳ್ಳಿ	41/1	1212	0.30	ಆಗಿಲ್ಲ	ಇಲ್ಲ	
40			40	23-ಉಪ್ಪಾರಹಳ್ಳಿ	614	890	0.22	ಆಗಿಲ್ಲ	ಇಲ್ಲ	
41			41	23-ಉಪ್ಪಾರಹಳ್ಳಿ	1/1	1444	0.36	ಆಗಿಲ್ಲ	ಇಲ್ಲ	
42			42	23-ಉಪ್ಪಾರಹಳ್ಳಿ	13/2	1566	0.39	ಆಗಿಲ್ಲ	ಇಲ್ಲ	
43			43	23-ಉಪ್ಪಾರಹಳ್ಳಿ	4/1	1223	0.30	ಆಗಿಲ್ಲ	ಇಲ್ಲ	
44			44	23-ಉಪ್ಪಾರಹಳ್ಳಿ	16/1	966	0.24	ಆಗಿಲ್ಲ	ಇಲ್ಲ	
45			45	23-ಉಪ್ಪಾರಹಳ್ಳಿ	6/4	758	0.19	ಆಗಿಲ್ಲ	ಇಲ್ಲ	
46			46	11-ನೀಲಾಬಾದ್	7/1	451	0.11	ಆಗಿಲ್ಲ	ಇಲ್ಲ	
47			47	6-ಅಗ್ರಹಾರ	233/1	456	0.11	ಆಗಿಲ್ಲ	ಇಲ್ಲ	
48			48	5-ಭಿಮಸಂದ್ರ	3/13	1221	0.30	ಆಗಿಲ್ಲ	ಇಲ್ಲ	
49			49	7-ಅಮಾನಿಕರ	224/2	1112	0.27	ಆಗಿಲ್ಲ	ಇಲ್ಲ	
50			50	7-ಅಮಾನಿಕರ	224/1	1242	0.31	ಆಗಿಲ್ಲ	ಇಲ್ಲ	
51			51	7-ಅಮಾನಿಕರ	222	1221	0.30	ಆಗಿಲ್ಲ	ಇಲ್ಲ	
52			52	7-ಪಿ.ಹೆಚ್.ಕಾಲೋನಿ	276/2	992	0.25	ಆಗಿಲ್ಲ	ಇಲ್ಲ	
53			53	7-ಅಮಾನಿಕರ	154/5	785	0.19	ಆಗಿಲ್ಲ	ಇಲ್ಲ	
54			54	7-ಅಮಾನಿಕರ	154/2	1252	0.31	ಆಗಿಲ್ಲ	ಇಲ್ಲ	
55			55	7-ಅಮಾನಿಕರ	154/3	1225	0.30	ಆಗಿಲ್ಲ	ಇಲ್ಲ	

ಮಹಾ ನಗರ ಪಾಲಿಕೆ/ ನಗರ ಸ್ಥಳೀಯ ಸಂಸ್ಥೆಯ ಸಂಸ್ಥೆ

ಕ್ರಮ ಸಂಖ್ಯೆ	ಮಹಾನಗರ ಪಾಲಿಕೆ/ ನಗರ ಸ್ಥಳೀಯ ಸಂಸ್ಥೆಯ ಹೆಸರು	ಒಟ್ಟು ಅನಧಿಕೃತ ಬದಾವಣೆ ಸಂಖ್ಯೆ	ಅನಧಿಕೃತ ಬದಾವಣೆಯ ಹೆಸರು (ಇದ್ದಲ್ಲಿ ಅಥವಾ ವಾರ್ಡ್ ಹೆಸರು)	ಸರ್ವೆ ಸಂಬಂಧ/ ಗ್ರಾಮದ ಹೆಸರಿ ನೊಂದಿಗೆ	ವಿಸ್ತೀರ್ಣ (ಚ.ಮಿ)	ವಿಸ್ತೀರ್ಣ (ಎಕರೆಗಳಲ್ಲಿ)	ಭೂಪರಿವರ್ತನೆ (ಆಗಿದೆ/ಆಗಿಲ್ಲ)	ರಚನೆಯಾದ ನಿವೇಶನಗಳು	
56	ಶುಮಕೂರು ಮಹಾನಗರಪಾಲಿಕೆ ಶುಮಕೂರು	181	56	5-ಭಿಮಸಂದ್ರ	2/1	1112	0.27	ಆಗಿಲ್ಲ	ಇಲ್ಲ
57			57	7-ಆಮಾನಿಕರೆ	81/2	1021	0.25	ಆಗಿಲ್ಲ	ಇಲ್ಲ
58			58	5-ಭಿಮಸಂದ್ರ	1/1	1212	0.30	ಆಗಿಲ್ಲ	ಇಲ್ಲ
59			59	5-ಭಿಮಸಂದ್ರ	3/7	963	0.24	ಆಗಿಲ್ಲ	ಇಲ್ಲ
60			60	5-ಕುಂಟಮ್ಮನತೋಟ	9/1	1234	0.30	ಆಗಿಲ್ಲ	ಇಲ್ಲ
61			61	5-ಭಿಮಸಂದ್ರ	9/3	1121	0.28	ಆಗಿಲ್ಲ	ಇಲ್ಲ
62			62	5-ದಿಬ್ಬಾರು	9/7	969	0.24	ಆಗಿಲ್ಲ	ಇಲ್ಲ
63			63	6-ಆಗ್ರಹಾರ	233/1	890	0.22	ಆಗಿಲ್ಲ	ಇಲ್ಲ
64			64	5-ದಿಬ್ಬಾರು	202/1	936	0.23	ಆಗಿಲ್ಲ	ಇಲ್ಲ
65			65	5-ದಿಬ್ಬಾರು	18/1	456	0.11	ಆಗಿಲ್ಲ	ಇಲ್ಲ
66			66	6-ಆಗ್ರಹಾರ	233	1222	0.30	ಆಗಿಲ್ಲ	ಇಲ್ಲ
67			67	5-ಭಿಮಸಂದ್ರ	4/1	1025	0.25	ಆಗಿಲ್ಲ	ಇಲ್ಲ
68			68	5-ದಿಬ್ಬಾರು	55/5	1025	0.25	ಆಗಿಲ್ಲ	ಇಲ್ಲ
69			69	5-ದಿಬ್ಬಾರು	67/1	1252	0.31	ಆಗಿಲ್ಲ	ಇಲ್ಲ
70			70	5-ದಿಬ್ಬಾರು	306	1425	0.35	ಆಗಿಲ್ಲ	ಇಲ್ಲ
71			71	5-ದಿಬ್ಬಾರು	61	1524	0.38	ಆಗಿಲ್ಲ	ಇಲ್ಲ
72			72	5-ದಿಬ್ಬಾರು	62	1254	0.31	ಆಗಿಲ್ಲ	ಇಲ್ಲ
73			73	5-ದಿಬ್ಬಾರು	63	896	0.22	ಆಗಿಲ್ಲ	ಇಲ್ಲ
74			74	5-ದಿಬ್ಬಾರು	64	869	0.21	ಆಗಿಲ್ಲ	ಇಲ್ಲ
75			75	5-ದಿಬ್ಬಾರು	46	689	0.17	ಆಗಿಲ್ಲ	ಇಲ್ಲ

ಭೂಪರಿವರ್ತನೆ ಆಗಿರುವ ಬಗ್ಗೆ ಮಾಹಿತಿಯಿಲ್ಲ

ಸಂಖ್ಯೆ	ಮಹಾನಗರ ಪಾಲಿಕೆ/ ನಗರ ಸ್ಥಳೀಯ ಸಂಸ್ಥೆಯ ಹೆಸರು	ಒಟ್ಟು ಅನಧಿಕೃತ ಬಡಾವಣೆ ಸಂಖ್ಯೆ	ಅನಧಿಕೃತ ಬಡಾವಣೆಯ ಹೆಸರು (ಇದ್ದಲ್ಲಿ ಅಥವಾ ವಾರ್ಡ್ ಹೆಸರು)	ಸರ್ವೆ ನಂಬರ್/ ಗ್ರಾಮದ ಹೆಸರಿ ನೋಂದಿಗೆ	ವಿಸ್ತೀರ್ಣ (ಚ.ಮಿ)	ವಿಸ್ತೀರ್ಣ (ಎಕರೆಗಳಲ್ಲಿ)	ಭೂಪರಿವರ್ತನೆ (ಆಗಿಲ್ಲ/ಆಗಿಲ್ಲ)	ರಚನೆಯಾದ ನಿವೇಶನಗಳು	ಷರಾ
76	ಕುಮಕೂರು ಮಹಾನಗರಪಾಲಿಕೆ, ಕುಮಕೂರು	181	76	5-ಭಿಮಸಂದ್ರ	11	1250	0.31	ಆಗಿಲ್ಲ	ಭೂಪರಿವರ್ತನೆ ಆಗಿರುವ ಬಗ್ಗೆ ಮಾಹಿತಿಯಿಲ್ಲ
77			77	5-ಭಿಮಸಂದ್ರ	27	1352	0.33	ಆಗಿಲ್ಲ	
78			78	5-ಭಿಮಸಂದ್ರ	34	1225	0.30	ಆಗಿಲ್ಲ	
79			79	10-ಮೆಳಕೋಟೆ	7/26	1224	0.30	ಆಗಿಲ್ಲ	
80			80	10-ಮೆಳಕೋಟೆ	20/1	890	0.22	ಆಗಿಲ್ಲ	
81			81	10-ವೀರಸಾಗರ	14/7	962	0.24	ಆಗಿಲ್ಲ	
82			82	10-ವೀರಸಾಗರ	7/2	1223	0.30	ಆಗಿಲ್ಲ	
83			83	10-ವೀರಸಾಗರ	9/7	1221	0.30	ಆಗಿಲ್ಲ	
84			84	10-ವೀರಸಾಗರ	11/1	987	0.24	ಆಗಿಲ್ಲ	
85			85	10-ವೀರಸಾಗರ	15/4	963	0.24	ಆಗಿಲ್ಲ	
86			86	10-ವೀರಸಾಗರ	14/4	1221	0.30	ಆಗಿಲ್ಲ	
87			87	10-ವೀರಸಾಗರ	12/1	1110	0.27	ಆಗಿಲ್ಲ	
88			88	10-ವೀರಸಾಗರ	7/1	1321	0.33	ಆಗಿಲ್ಲ	
89			89	10-ವೀರಸಾಗರ	6/2	1321	0.33	ಆಗಿಲ್ಲ	
90			90	10-ವೀರಸಾಗರ	11/1	1121	0.28	ಆಗಿಲ್ಲ	
91			91	10-ವೀರಸಾಗರ	12/2	1214	0.30	ಆಗಿಲ್ಲ	
92			92	10-ಮೆಳಕೋಟೆ	109/2	1211	0.30	ಆಗಿಲ್ಲ	
93			93	10-ಮೆಳಕೋಟೆ	109/3	1211	0.30	ಆಗಿಲ್ಲ	
94			94	10-ವೀರಸಾಗರ	31/3	1122	0.28	ಆಗಿಲ್ಲ	
95			95	10-ವೀರಸಾಗರ	9/9	1271	0.31	ಆಗಿಲ್ಲ	
96			96	10-ಮೆಳಕೋಟೆ	15/4	1189	0.29	ಆಗಿಲ್ಲ	

Unauthorised Layouts

ಮಹಾನಗರ ಪಾಲಿಕೆ/ ನಗರ ಸ್ಥಳೀಯ ಸಂಸ್ಥೆಯ

ಕ್ರ.ಸಂಖ್ಯೆ	ಮಹಾನಗರ ಪಾಲಿಕೆ/ ನಗರ ಸ್ಥಳೀಯ ಸಂಸ್ಥೆಯ ಹೆಸರು	ಒಟ್ಟು ಅನಧಿಕೃತ ಬಡಾವಣೆ ಸಂಖ್ಯೆ	ಅನಧಿಕೃತ ಬಡಾವಣೆಯ ಹೆಸರು (ಇದ್ದಲ್ಲಿ ಅಥವಾ ವಾರ್ಡ್ ಹೆಸರು)	ಸರ್ವೆ ನಂಬರ್/ ಗ್ರಾಮದ ಹೆಸರಿ ನೋಂದಿಗೆ	ವಿಸ್ತೀರ್ಣ (ಚ.ಮಿ)	ವಿಸ್ತೀರ್ಣ (ಎಕರೆಗಳಲ್ಲಿ)	ಭೂಪರಿವರ್ತನೆ (ಆಗಿದೆ/ಆಗಿಲ್ಲ)	ರಚನೆಯಾದ ನಿವೇಶನಗಳು	
97	ಕುಮಕೂರು ಮಹಾನಗರಪಾಲಿಕೆ ಕುಮಕೂರು	181	97	10-ವೀರಸಾಗರ	32/3	1124	0.28	ಆಗಿಲ್ಲ	ಇಲ್ಲ
98			98	10-ವೀರಸಾಗರ	8/2	1135	0.28	ಆಗಿಲ್ಲ	ಇಲ್ಲ
99			99	10-ವೀರಸಾಗರ	8/3	1124	0.28	ಆಗಿಲ್ಲ	ಇಲ್ಲ
100			100	10-ವೀರಸಾಗರ	32/3	1217	0.30	ಆಗಿಲ್ಲ	ಇಲ್ಲ
101			101	10-ವೀರಸಾಗರ	37/2	1214	0.30	ಆಗಿಲ್ಲ	ಇಲ್ಲ
102			102	10-ಮೆಳಕೋಟೆ	33/9	986	0.24	ಆಗಿಲ್ಲ	ಇಲ್ಲ
103			103	10-ವೀರಸಾಗರ	34	879	0.22	ಆಗಿಲ್ಲ	ಇಲ್ಲ
104			104	10-ಮೆಳಕೋಟೆ	36/1	777	0.19	ಆಗಿಲ್ಲ	ಇಲ್ಲ
105			105	10-ವೀರಸಾಗರ	9/3	1212	0.30	ಆಗಿಲ್ಲ	ಇಲ್ಲ
106			106	10-ವೀರಸಾಗರ	6/7	1321	0.33	ಆಗಿಲ್ಲ	ಇಲ್ಲ
107			107	10-ವೀರಸಾಗರ	32/2	1142	0.28	ಆಗಿಲ್ಲ	ಇಲ್ಲ
108			108	10-ಮೆಳಕೋಟೆ	28/1	1142	0.28	ಆಗಿಲ್ಲ	ಇಲ್ಲ
109			109	10-ಮೆಳಕೋಟೆ	26/1	1142	0.28	ಆಗಿಲ್ಲ	ಇಲ್ಲ
110			110	10-ಮೆಳಕೋಟೆ	14/5	1123	0.28	ಆಗಿಲ್ಲ	ಇಲ್ಲ
111			111	10-ವೀರಸಾಗರ	9/5	963	0.24	ಆಗಿಲ್ಲ	ಇಲ್ಲ
112			112	10-ವೀರಸಾಗರ	12/2	899	0.22	ಆಗಿಲ್ಲ	ಇಲ್ಲ
113			113	10-ಮೆಳಕೋಟೆ	28/1	799	0.20	ಆಗಿಲ್ಲ	ಇಲ್ಲ
114	114	10-ವೀರಸಾಗರ	6/5	1241	0.31	ಆಗಿಲ್ಲ	ಇಲ್ಲ		
115	115	10-ಮೆಳಕೋಟೆ	7/2	1245	0.31	ಆಗಿಲ್ಲ	ಇಲ್ಲ		
116	116	10-ಮೆಳಕೋಟೆ	33/3	1124	0.28	ಆಗಿಲ್ಲ	ಇಲ್ಲ		
117	117	10-ಮೆಳಕೋಟೆ	102/2	1118	0.28	ಆಗಿಲ್ಲ	ಇಲ್ಲ		

ಭೂಪರಿವರ್ತನೆ ಆಗಿರುವ ಬಗ್ಗೆ ಮಾಹಿತಿಯಿಲ್ಲ

ಸಂಖ್ಯೆ	ಮಹಾನಗರ ಪಾಲಿಕೆ/ ನಗರ ಸ್ಥಳೀಯ ಸಂಸ್ಥೆಯ ಹೆಸರು	ಒಟ್ಟು ಅನಧಿಕೃತ ಬಡಾವಣೆ ಸಂಖ್ಯೆ	ಅನಧಿಕೃತ ಬಡಾವಣೆಯ ಹೆಸರು (ಇದ್ದಲ್ಲಿ ಅಥವಾ ವಾರ್ಡ್ ಹೆಸರು)	ಸರ್ವೆ ನಂಬರ್/ ಗ್ರಾಮದ ಹೆಸರಿ ನೊಂದಿಗೆ	ವಿಸ್ತೀರ್ಣ (ಚ.ಮಿ)	ವಿಸ್ತೀರ್ಣ (ಎಕರಗಳಲ್ಲಿ)	ಭೂಪರಿವರ್ತನೆ (ಆಗಿದೆ/ಆಗಿಲ್ಲ)	ರಚನೆಯಾದ ನಿವೇಶನಗಳು	ಪರಾ
118	ಮುಮುಕೂರು ಮಹಾನಗರಪಾಲಿಕೆ ಮುಮುಕೂರು	181	118	10-ಮುಳಕೋಟೆ	101/10	1125	0.28	ಆಗಿಲ್ಲ	ಭೂಪರಿವರ್ತನೆ ಆಗಿರುವ ಬಗ್ಗೆ ಮಾಹಿತಿಯಿಲ್ಲ
119			10-ಮುಳಕೋಟೆ	14/19	1211	0.30	ಆಗಿಲ್ಲ		
120			10-ಮುಳಕೋಟೆ	10/1	1324	0.33	ಆಗಿಲ್ಲ	ಇಲ್ಲ	
121			10-ಮುಳಕೋಟೆ	20	1000	0.25	ಆಗಿಲ್ಲ	ಇಲ್ಲ	
122			10-ಮುಳಕೋಟೆ	14/5	956	0.24	ಆಗಿಲ್ಲ	ಇಲ್ಲ	
123			10-ಮುಳಕೋಟೆ	33/4	898	0.22	ಆಗಿಲ್ಲ	ಇಲ್ಲ	
124			10-ಮುಳಕೋಟೆ	33/11	1279	0.32	ಆಗಿಲ್ಲ	ಇಲ್ಲ	
125			10-ಮುಳಕೋಟೆ	10/1	966	0.24	ಆಗಿಲ್ಲ	ಇಲ್ಲ	
126			10-ವೀರನಗರ	8/2	895	0.22	ಆಗಿಲ್ಲ	ಇಲ್ಲ	
127			10-ವೀರನಗರ	32/3	1245	0.31	ಆಗಿಲ್ಲ	ಇಲ್ಲ	
128			10-ವೀರನಗರ	12/1	1254	0.31	ಆಗಿಲ್ಲ	ಇಲ್ಲ	
129			10-ವೀರನಗರ	6/6	1345	0.33	ಆಗಿಲ್ಲ	ಇಲ್ಲ	
130			10-ವೀರನಗರ	37/2	998	0.25	ಆಗಿಲ್ಲ	ಇಲ್ಲ	
131			1-ರಂಗಾಪುರ	10/3	898	0.22	ಆಗಿಲ್ಲ	ಇಲ್ಲ	
132			1-ರಂಗಾಪುರ	6/1	1215	0.30	ಆಗಿಲ್ಲ	ಇಲ್ಲ	
133			1-ರಂಗಾಪುರ	6/2	1227	0.30	ಆಗಿಲ್ಲ	ಇಲ್ಲ	
134			1-ರಂಗಾಪುರ	7/7	1325	0.33	ಆಗಿಲ್ಲ	ಇಲ್ಲ	
135			1-ಅಂತರಸನಹಳ್ಳಿ	68/1	1275	0.31	ಆಗಿಲ್ಲ	ಇಲ್ಲ	
136			1-ರಂಗಾಪುರ	6/2	1115	0.28	ಆಗಿಲ್ಲ	ಇಲ್ಲ	
137			1-ಅಂತರಸನಹಳ್ಳಿ	36/2	1124	0.28	ಆಗಿಲ್ಲ	ಇಲ್ಲ	
138	1-ಡಿ.ಎಂ.ಪಾಳೆ	34/1	1324	0.33	ಆಗಿಲ್ಲ	ಇಲ್ಲ			



ಮುಖ್ಯ
ಮಾಹಿತಿ
ಸಂಖ್ಯೆ

ಕ್ರಮ ಸಂಖ್ಯೆ	ಮಹಾನಗರ ಪಾಲಿಕೆ/ ನಗರ ಸ್ಥಳೀಯ ಸಂಸ್ಥೆಯ ಹೆಸರು	ಒಟ್ಟು ಅನಧಿಕೃತ ಬಡಾವಣೆ ಸಂಖ್ಯೆ	ಅನಧಿಕೃತ ಬಡಾವಣೆಯ ಹೆಸರು (ಇದ್ದಲ್ಲಿ ಅಥವಾ ವಾರ್ಡ್ ಹೆಸರು)	ಸರ್ವೆ ನಂಬರ್/ ಗ್ರಾಮದ ಹೆಸರಿ ನೊಂದಿಗೆ	ವಿಸ್ತೀರ್ಣ (ಚ.ಮಿ)	ವಿಸ್ತೀರ್ಣ (ಎಕರೆಗಳಲ್ಲಿ)	ಭೂಪರಿವರ್ತನೆ (ಆಗಿದೆ/ಆಗಿಲ್ಲ)	ರಚನೆಯಾದ ವಿವೇಶನಗಳು	
139	ಕುಮಕೂರು ಮಹಾನಗರಪಾಲಿಕೆ ಕುಮಕೂರು	181	139	1-ಡಿ.ಎಂ.ಪಾಳ್ಯ	34/2	1234	0.30	ಆಗಿಲ್ಲ	ಇಲ್ಲ
140			140	1-ಮರಳೇನಹಳ್ಳಿ	34/3	1242	0.31	ಆಗಿಲ್ಲ	ಇಲ್ಲ
141			141	1-ಅಂಕರಸನಹಳ್ಳಿ	42/1	1236	0.31	ಆಗಿಲ್ಲ	ಇಲ್ಲ
142			142	1-ಲಿಂಗಪುರ	1/41	1117	0.28	ಆಗಿಲ್ಲ	ಇಲ್ಲ
143			143	1-ಲಿಂಗಪುರ	1/42	1198	0.30	ಆಗಿಲ್ಲ	ಇಲ್ಲ
144			144	1-ಹೊನ್ನೇನಹಳ್ಳಿ	65/1	1254	0.31	ಆಗಿಲ್ಲ	ಇಲ್ಲ
145			145	1-ಪಿ.ಎನ್.ಪಾಳ್ಯ	46/4	1563	0.39	ಆಗಿಲ್ಲ	ಇಲ್ಲ
146			146	1-ಲಿಂಗಪುರ	1/7	1241	0.31	ಆಗಿಲ್ಲ	ಇಲ್ಲ
147			147	1-ಅಂಕರಸನಹಳ್ಳಿ	3/1	1234	0.30	ಆಗಿಲ್ಲ	ಇಲ್ಲ
148			148	1-ಮರಳೇನಹಳ್ಳಿ	36/3	898	0.22	ಆಗಿಲ್ಲ	ಇಲ್ಲ
149			149	1-ರಂಗಾಪುರ	7/1	1962	0.48	ಆಗಿಲ್ಲ	ಇಲ್ಲ
150			150	1-ರಂಗಾಪುರ	10/2	1245	0.31	ಆಗಿಲ್ಲ	ಇಲ್ಲ
151			151	1-ಹೊನ್ನೇನಹಳ್ಳಿ	28/2	1323	0.33	ಆಗಿಲ್ಲ	ಇಲ್ಲ
152			152	1-ಅಂಕರಸನಹಳ್ಳಿ	100/10	1245	0.31	ಆಗಿಲ್ಲ	ಇಲ್ಲ
153			153	1-ರಂಗಾಪುರ	11/3	1245	0.31	ಆಗಿಲ್ಲ	ಇಲ್ಲ
154			154	1-ರಂಗಾಪುರ	1/5	1121	0.28	ಆಗಿಲ್ಲ	ಇಲ್ಲ
155			155	1-ಅಂಕರಸನಹಳ್ಳಿ	20/3	1012	0.25	ಆಗಿಲ್ಲ	ಇಲ್ಲ
156			156	1-ರಂಗಾಪುರ	10/1	1112	0.27	ಆಗಿಲ್ಲ	ಇಲ್ಲ
157			157	1-ರಂಗಾಪುರ	6/2	1111	0.27	ಆಗಿಲ್ಲ	ಇಲ್ಲ
158	158	1-ಅಂಕರಸನಹಳ್ಳಿ	40/7	1254	0.31	ಆಗಿಲ್ಲ	ಇಲ್ಲ		
159	159	1-ಅಂಕರಸನಹಳ್ಳಿ	38/1	1254	0.31	ಆಗಿಲ್ಲ	ಇಲ್ಲ		


ಭೂಪರಿವರ್ತನೆ ಆಗಿರುವ ಬಗ್ಗೆ ಮಾಹಿತಿಯಿಲ್ಲ

ಸಂಖ್ಯೆ	ಮಹಾನಗರ ಪಾಲಿಕೆ/ ನಗರ ಸ್ಥಳೀಯ ಸಂಸ್ಥೆಯ ಹೆಸರು	ಒಟ್ಟು ಅನಧಿಕೃತ ಬಡಾವಣೆ ಸಂಖ್ಯೆ	ಅನಧಿಕೃತ ಬಡಾವಣೆಯ ಹೆಸರು (ಇದ್ದಲ್ಲಿ ಅಥವಾ ವಾರ್ಡ್ ಹೆಸರು)	ಸರ್ವೆ ನಂಬರ್/ ಗ್ರಾಮದ ಹೆಸರಿ ನೋಡಿ	ವಿಸ್ತೀರ್ಣ (ಚ.ಮಿ)	ವಿಸ್ತೀರ್ಣ (ಎಕರಗಳಲ್ಲಿ)	ಭೂಪರಿವರ್ತನೆ (ಆಗಿಲ್ಲ/ಆಗಿಲ್ಲ)	ರಚನೆಯಾದ ನಿವೇಶನಗಳು	ಷರಾ
160	ಕುಮಕೂರು ಮಹಾನಗರಪಾಲಿಕೆ ಕುಮಕೂರು	181	160	1-ಲಿಂಗಪುರ	30/8	1211	0.30	ಆಗಿಲ್ಲ	ಭೂಪರಿವರ್ತನೆ ಆಗಿರುವ ಬಗ್ಗೆ ಮಾಹಿತಿಯಿಲ್ಲ
161			161	1-ಹೊನ್ನೇನಹಳ್ಳಿ	14	1298	0.32	ಆಗಿಲ್ಲ	
162			162	1-ಹೊನ್ನೇನಹಳ್ಳಿ	28	1121	0.28	ಆಗಿಲ್ಲ	
163			163	30-ಗೆದ್ದಲಹಳ್ಳಿ	31/3	1112	0.27	ಆಗಿಲ್ಲ	
164			164	30-ಗೆದ್ದಲಹಳ್ಳಿ	36	898	0.22	ಆಗಿಲ್ಲ	
165			165	30-ಗೆದ್ದಲಹಳ್ಳಿ	26/2	963	0.24	ಆಗಿಲ್ಲ	
166			166	34-ಕೃಷ್ಣಂದ್ರ	560	759	0.19	ಆಗಿಲ್ಲ	
167			167	34-ಕೃಷ್ಣಂದ್ರ	267/1	1124	0.28	ಆಗಿಲ್ಲ	
168			168	34-ಕೃಷ್ಣಂದ್ರ	92/2	1696	0.42	ಆಗಿಲ್ಲ	
169			169	35-ಚನ್ನಸದಿನ್	4	1565	0.39	ಆಗಿಲ್ಲ	
170			170	35-ಬಟವಾಡಿ	249	1235	0.31	ಆಗಿಲ್ಲ	
171			171	35-ಬಟವಾಡಿ	29/1	1258	0.31	ಆಗಿಲ್ಲ	
172			172	35-ಬಟವಾಡಿ	35	1215	0.30	ಆಗಿಲ್ಲ	
173			173	35-ಬಟವಾಡಿ	28/1	965	0.24	ಆಗಿಲ್ಲ	
174			174	21-ಆದರ್ಶನಗರ	358	898	0.22	ಆಗಿಲ್ಲ	
175			175	21-ಆದರ್ಶನಗರ	357	1211	0.30	ಆಗಿಲ್ಲ	
176			176	21-ಹನುಮಂತಪುರ	273	1102	0.27	ಆಗಿಲ್ಲ	
177			177	2-ಕಾಳಿದಾಸನಗರ	200	1101	0.27	ಆಗಿಲ್ಲ	
178			178	21-ಆದರ್ಶನಗರ	314	1214	0.30	ಆಗಿಲ್ಲ	
179	179	2-ಅಂತರಸನಹಳ್ಳಿ	166	1110	0.27	ಆಗಿಲ್ಲ			

ಕ್ರಮ ಸಂಖ್ಯೆ	ಮಹಾನಗರ ಪಾಲಿಕೆ/ ನಗರ ಸ್ಥಳೀಯ ಸಂಸ್ಥೆಯ ಹೆಸರು	ಒಟ್ಟು ಅನಧಿಕೃತ ಬಡಾವಣೆ ಸಂಖ್ಯೆ	ಅನಧಿಕೃತ ಬಡಾವಣೆಯ ಹೆಸರು (ಇದ್ದಲ್ಲಿ ಅಥವಾ ವಾರ್ಡ್ ಹೆಸರು)		ಸರ್ವೆ ಸಂಖ್ಯೆ/ ಗ್ರಾಮದ ಹೆಸರಿ ನೋಂದಿಗೆ	ವಿಸ್ತೀರ್ಣ (ಚ.ಮಿ)	ವಿಸ್ತೀರ್ಣ (ಎಕರೆಗಳಲ್ಲಿ)	ಭೂಪರಿವರ್ತನೆ (ಆಗಿದೆ/ಆಗಿಲ್ಲ)	ರಚನೆಯಾದ ನಿವೇಶನಗಳು	
180	ಪುಮಕೂರು ಮಹಾನಗರಪಾಲಿಕೆ ಪುಮಕೂರು	181	180	21-ಆದರ್ಶನಗರ	357	1725	0.43	ಆಗಿಲ್ಲ	ಇಲ್ಲ	ಭೂಪರಿವರ್ತನೆ ಆಗಿರುವ ಬಗ್ಗೆ ಮಾಹಿತಿಯಿಲ್ಲ
181			181	2-ಜಂದನನಗರ	182	995	0.25	ಆಗಿಲ್ಲ	ಇಲ್ಲ	
ಒಟ್ಟು			181			237341	59.62			


 22.9.2020
 ನಗರ ಯೋಜನಾಧಿಕಾರಿ
 ಭೂಪರಿವರ್ತನೆ ವಿಭಾಗ


A	B	C	D	E	F	G
LCO 881(913) ಅನಧಿಕೃತವಾಗಿ ಕಂದಾಯ ಭೂಮಿಗಳಲ್ಲಿ ಬಡಾಪಣೆಗಳನ್ನು ನಿರ್ಮಿಸಿರುವ ಕುರಿತು						
ಕ್ರ.ಸಂ	ಜಿಲ್ಲೆಯ ಹೆಸರು	ನಗರ ಸ್ಥಳೀಯ ಸಂಸ್ಥೆಯ ಹೆಸರು	ನಗರ ಸ್ಥಳೀಯ ಸಂಸ್ಥೆಯ ವಿಧ	ಅನಧಿಕೃತವಾಗಿ ಕಂದಾಯ ಭೂಮಿಗಳಲ್ಲಿ ನಿರ್ಮಿಸಿರುವ	ಸರ್ವೆ ನಂ	ವಾರ್ಡ್ ನಂ
1	Bagalakote	Bagalakote	CMC	2	122, 147/ಅ	11, 11
283	Vijayanagara	Hoovnadag ali	TMC	0		
284	Vijayanagara	Hagaribom manahalli	TMC	0		
285	Vijayanagara	Harappanah alli	TMC	9	97/A, 73&74Bi, 74/A1, 103/C, 175/A B, 322-323&325, 540/A, 125/E, 126/B	1st ward, 7th ward, 9th ward, 12th ward
286	Vijayanagara	Kamalapura	TP	0		
287	Vijayanagara	Kudligi	TP	0		
288	Vijayanagara	Kotturu	TP	0		
289	Vijayanagara	Mariyamma nahalli	TP	0		


PROJECT DIRECTOR
 DISTRICT URBAN DEVELOPMENT CELL
 VIJAYANAGARA DISTRICT.

LCQ-881(913) ಅನಧಿಕೃತವಾಗಿ ಕಂದಾಯ ಭೂಮಿಗಳಲ್ಲಿ ನಿರ್ಮಿಸಿರುವ ಕುರಿತು.

ಕ್ರ ಸಂ.	ಜಿಲ್ಲೆಯ ಹೆಸರು	ನಗರ ಸ್ಥಳೀಯ ಸಂಸ್ಥೆಗಳ ಹೆಸರು	ನಗರ ಸ್ಥಳೀಯ ಸಂಸ್ಥೆಗಳ ವಿಧ	ಅನಧಿಕೃತವಾಗಿ ಕಂದಾಯ ಭೂಮಿಗಳಲ್ಲಿ ನಿರ್ಮಿಸಿರುವ ಪ್ರಾದೇಶಿಕ ಸಂಖ್ಯೆ	ಸರ್ಕಾರ ಸಂ.	ವಾರ್ಡ್ ನಂ.
1	Ballari	Ballari	CC	69	248/A/2A/1, 360/*A/1, 250, 203, 248, 255, 722, 1075, 1107, 720, 719, 718, 1055, 158, 722, 747, 746, 688, 690, 639, 641, 643, 646 & 648, 121/1/2 A3, 12/20.1A1, 640, 121, 814/A, 822, 940, 47, 892, 815, 869, 872, 8, 39, 841, 869A2A, 885/B, 9, 31, 932, 9, 31, 932, 9, 31, 932, 234/P, 52B/B, 591/1, 63, 428, 368, 186/192, 243, 244, 246, 203, 236, 102, 245, 236, 240, 363, 825, 815, 815/A, 639/A, 4, 639, 639, 174/1, 345/A/24C, 172/1C/2, 273/C, 172/2	1,1,1,1,1,5,5,5,5,5,5,5,5,5,5,6,6,6,6, 9,9,9,9,9,9,17,17,17,17,17,17,19,19,19, 19,19,19,,19,19,20,20,20,20,20,22,22,2, 2,22,22,22,22,22,22,22,30,30,30,31,3 1,31,35,35,35,35,35
2	Ballari	Siraguppa	CMC	6	387A/1/ಬಿ, 366/2, 366/4, 423, 435ಬಿ1ಎ, 435ಬಿ1ಬಿ, 435ಬಿ1ಸಿ, 378/1, 450, 446/ಎ, 446/ಬಿ, 447	9,11,14, 16, 18 & 21
3	Ballari	Kampli	TMC	0		
4	Ballari	Sandooru	TMC	0		
5	Ballari	Kurekoppa	TMC	29	36A/2, 351/D, 42/A & B36, 176, 181C/2, 181C/3, 181/A, 181/B, 182A/1, 157, 160, 257, 258B/1, 258B/2, 258B/3, 258D/5, 205, 258B/5, 257, 172A, 161, 171, 165, 166, 171A, 313, 302/3	1,2,3,4,5,6,7,11,16,17,23
6	Dallari	Kurugodu	TMC	0		
7	Ballari	Tekkalakote	TP	5	408B/2, 867, 423/A1 A2, 410 to 418, 484	1,2,4
8	Ballari	Kudutini	TP	6	Sy.No-682/2, 682(P), 671(P), 670A/2	3


 ಯೋಜನಾ ನಿರ್ದೇಶಕರು
 ಜಿಲ್ಲಾ ನಗರಾಭಿವೃದ್ಧಿ ಕೋಶ, ಬಳ್ಳಾರಿ

ಅನಧಿಕೃತವಾಗಿ ಕಂದಾಯ ಭೂಮಿಗಳಲ್ಲಿ ಬಡಾವಣೆಗಳನ್ನು ನಿರ್ಮಿಸಿರುವ ಕುರಿತು						
ಕ್ರ.ಸಂ	ಜಿಲ್ಲೆಯ ಹೆಸರು	ನಗರ ಸ್ಥಳೀಯ ಸಂಸ್ಥೆಯ ಹೆಸರು	ನಗರ ಸ್ಥಳೀಯ ಸಂಸ್ಥೆಯ ವಿಧ	ಅನಧಿಕೃತವಾಗಿ ಕಂದಾಯ ಭೂಮಿಗಳಲ್ಲಿ ನಿರ್ಮಿಸಿರುವ ಬಡಾವಣೆಗಳ ಸಂಖ್ಯೆ	ಸರ್ವೆ ನಂ	ವಾರ್ಡ್ ನಂ
1	Chamarajanagar	Chamarajanagar	CMC	0		0
2		Kollegala	CMC	18		1) Ward no - 17 2) Ward no - 17 3) Ward no - 19 4) Ward no - 19 5) Ward no - 25 6) Ward no - 25 7) Ward no - 25 8) Ward no - 20 9) Ward no - 17 10) Ward no - 17 11) Ward no - 17 12) Ward no - 25 13) Ward no - 25 14) Ward no - 25 15) Ward no - 7 16) Ward no - 30 17) Ward no - 30 18) Ward no - 31
3		Gundlupet	TMC	0		0
4		Yalanduru	TP	0		0
5		Hanur	TP	0		0

(Signature)


ಯೋಜನಾ ನಿರ್ದೇಶಕರು
ಜಿಲ್ಲಾ ನಗರಾಭಿವೃದ್ಧಿ ಶಾಖೆ
ಬೆಂಗಳೂರು ನಗರ ಸರ್ಕಾರ
ಬೆಂಗಳೂರು ನಗರ ಸರ್ಕಾರ

ಕ್ರ.ಸಂ	ಜಿಲ್ಲೆಯ ಹೆಸರು	ನಗರ ಸ್ಥಳೀಯ ಸಂಸ್ಥೆಯ ಹೆಸರು	ನಗರ ಸ್ಥಳೀಯ ಸಂಸ್ಥೆಯ ವಿಧ	ಅನಧಿಕೃತವಾಗಿ ಕಂದಾಯ ಭೂಮಿಗಳಲ್ಲಿ ನಿರ್ಮಿಸಿರುವ ಬಡಾವಣೆಗಳ ಸಂಖ್ಯೆ	ಸರ್ವೆ ನಂ	ವಾರ್ಡ್ ನಂ
169	Kalaburagi	Kalaburagi	CC	61	130,131,132,133, 134,135,183,184	2
					46/1,47,77,78,79 23, 23/P	
					97,98,99,101,102, 104	3
					47	
					35, 36	13
					37, 38	
					123	
					ಬಡೇಪೂರ 23/2	15
					77,78,79,84,85,1 11,112,113,114,1 15,116	
					23	
					21	
					ಬಡೇಪೂರ 38	16
					ಬಡೇಪೂರ 30/1 30/P	

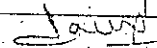
ಕರ್ನಾಟಕ ಸರ್ಕಾರ
ಜಿಲ್ಲಾ ಮಂತ್ರಿ ಕಛೇರಿ
ಬೀದರ್

LCQ 881(913) ಅನಧಿಕೃತವಾಗಿ ಕಂದಾಯ ಭೂಮಿಗಳಲ್ಲಿ ಬಡಾವಣೆಗಳನ್ನು ನಿರ್ಮಿಸಿರುವ ಕುರಿತು.


ಕ್ರ.ಸಂ	ಜಿಲ್ಲೆಯ ಹೆಸರು	ನಗರ ಸ್ಥಳೀಯ ಸಂಸ್ಥೆಯ ಹೆಸರು	ನಗರ ಸ್ಥಳೀಯ ಸಂಸ್ಥೆಯ ವಿಧ	ಅನಧಿಕೃತವಾಗಿ ಕಂದಾಯ ಭೂಮಿಗಳಲ್ಲಿ ನಿರ್ಮಿಸಿರುವ ಬಡಾವಣೆಗಳ ಸಂಖ್ಯೆ	ಸರ್ವೆ ನಂ	ವಾರ್ಡ್ ನಂ
169	Kalaburagi	Kalaburagi	CC	61	95	18
					95	19
					100	
					98	22
					11 & 13	7
					18	
					141	
					31,34,13,14,15, 33,17,24,28,27, 26	1
					1,77,178	23
					93,94	22
					120,119,127	21
					1,22,125	
					1,23,124	20
					07,08,09	
					2,13,14,05,04,01	38
					31,30,29,28,27	20
					33,45,46	14


 ಉಪ ಆಯುಕ್ತರು (ಕಂದಾಯ)
 ಕಲಬುರಗಿ ಮಹಾನಗರ ಪಾಲಿಕೆ
 ಕಲಬುರಗಿ

ಕ್ರ.ಸಂ	ಜಿಲ್ಲೆಯ ಹೆಸರು	ನಗರ ಸ್ಥಳೀಯ ಸಂಸ್ಥೆಯ ಹೆಸರು	ನಗರ ಸ್ಥಳೀಯ ಸಂಸ್ಥೆಯ ವಿಧ	ಅನಧಿಕೃತವಾಗಿ ಕಂದಾಯ ಭೂಮಿಗಳಲ್ಲಿ ನಿರ್ಮಿಸಿರುವ ಬಡಾವಣೆಗಳ ಸಂಖ್ಯೆ	ಸರ್ವೆ ನಂ	ವಾರ್ಡ್ ನಂ
169	Kalaburagi	Kalaburagi	CC	61	ಅಜಾದಪೂರ 8/3, 8/4, 7/1	16
					28	17
					35/2ಎ	18
					51	20
					ಬಡೇಪೂರ 12	28
					9	29
					103,106,109,110	29
						29
					ಬಡೇಪೂರ43/4- 5, 43, 46/1 46/2, 48	31
					ಬಡೇಪೂರ42/1, 44	


 ಉಪ ಅಯುಕ್ತರು (ಕಂದಾಯ) (ಕಲಬುರಗಿ) ಮಹಾನಗರ ಪಾಲಿಕೆ
 ಕಲಬುರಗಿ, A

ಕ್ರ.ಸಂ	ಜಿಲ್ಲೆಯ ಹೆಸರು	ನಗರ ಸ್ಥಳೀಯ ಸಂಸ್ಥೆಯ ಹೆಸರು	ನಗರ ಸ್ಥಳೀಯ ಸಂಸ್ಥೆಯ ವಿಧ	ಅನಧಿಕೃತವಾಗಿ ಕಂದಾಯ ಭೂಮಿಗಳಲ್ಲಿ ನಿರ್ಮಿಸಿರುವ ಬಡಾವಣೆಗಳ ಸಂಖ್ಯೆ	ಸರ್ವೆ ನಂ	ವಾರ್ಡ್ ನಂ	
169	Kalaburagi	Kalaburagi	CC	61	ಬಡೇಪೂರ45, 69	31	
					ಬಡೇಪೂರ55/2		
					ಬಡೇಪೂರ 58, 68, 68/1, 68/2		
					ಬಡೇಪೂರ52, 53		
					52		
					29,30		47
					5/1,		46
99	38						


 ಅಧ್ಯಕ್ಷರು, ಕಲಬುರಗಿ ನಗರ ಸ್ಥಳೀಯ ಸಂಸ್ಥೆ
 ಕಲಬುರಗಿ, ಕಲಬುರಗಿ ಜಿಲ್ಲೆ
 ಕರ್ನಾಟಕ

LCQ 881(913)						
ಅನುದಿಕ್ಷಿತವಾಗಿ ಕಂದಾಯ ಭೂಮಿಗಳಲ್ಲಿ ನಿರ್ಮಿಸಿರುವ ಬಡಾವಣೆಗಳ ಸಂಖ್ಯೆ						
ಕ್ರ.ಸಂ	ಜಿಲ್ಲೆಯ ಹೆಸರು	ನಗರ ಸ್ಥಳೀಯ ಸಂಸ್ಥೆಯ ಹೆಸರು	ನಗರ ಸ್ಥಳೀಯ ಸಂಸ್ಥೆಯ ವಿಧ	ಅನುದಿಕ್ಷಿತವಾಗಿ ಕಂದಾಯ ಭೂಮಿಗಳಲ್ಲಿ ನಿರ್ಮಿಸಿರುವ ಬಡಾವಣೆಗಳ ಸಂಖ್ಯೆ	ಸರ್ವೆ ನಂ	ವಾರ್ಡ್ ನಂ
1	Chikkaballapura	Chikkaballapura	CMC	22	309, 310, 241/3, 252/4, 219, 24/1, 220/1, 20, 21, 23, 26/2, 29, 81/1, 81/3, 82/2, 82/3, 82/4, 268, 131, 179/1, 171, 18, 215, 216, 178, 152, 218, 258	4, 5, 6, 07, 12, 20
2	Chikkaballapura	Chintamani	CMC	32	61/1, 62/1, 62/3, 76, 49/1, 168, 169, 198, 10, 68, 77/1, 1/2, 2/1, 330, 327, 324, 315, 12, 13, 210, 209, 138, 158, 147, 148, 31, 57/1, 314, 119, 634, 41/1, 77	17, 14, 18, 19, 27, 28, 7, 8, 30, 15, 16, 2
3	Chikkaballapura	Shidlaghatta	CMC	0		
4	Chikkaballapura	Gowribidanuru	CMC	64	30/4, 5/1J, 29/1J, 19/12, 3, 4, 6, 9, 10, 10J, 10/1-ಬಿ 13ಬಿ, 37, 2/3, 127/2, 32/1, 84/2, 85/3, 52, 253/4, 25/3J, 55/1, 55/2, 139/1J ಬಿ, 40, 3/1, 5/1J, 11/1, 105/1, 126/1ರ ಪೈಕಿ, 2/1, 205/1 206/1, 158, 159, 160, 161, 116, 109, 76, 76/2, 76/3, 76/4, 118/3, 118/5, 12/3, 105, 262, 263, 54, 12/1, 13/3, 17/3; 18, 205/2, 204/2, 260/2J, 260/6J, 53, 53, 5/1, 104/3, 205/2, 2/2, 199/1, 199/2, 11, 3/1 ಮತ್ತು 3/2, 192/2, 209/1, 63/1ಬಿ, 56/2J 1J, 1J, 12/1, 6 ಮತ್ತು 268/1, 203, 204, 206, 180, 139/3, 120, 139/1, 9/1, 227/1, 11/3ಬಿ, 131/1 ಮತ್ತು 5/1, 2, 227/2, 239/1 239/2, 6/1 ಮತ್ತು 33/3, 253/1, 253/2ಬಿ	24, 15, 26, 27, 28, 29, 30, 31
5	Chikkaballapura	Bagepalli	TMC		ಯಾವುದು ಬಂದಿರುವುದಿಲ್ಲ	0
6	Chikkaballapura	Gudibande	TP		ಯಾವುದು ಬಂದಿರುವುದಿಲ್ಲ	0

Project Director
Urban Development Cell
Chikkaballapur

LCQ 881(9.1.3)


ಅನಧಿಕೃತವಾಗಿ ಕಂದಾಯ ಭೂಮಿಗಳಲ್ಲಿ ನಿರ್ಮಿಸಿರುವ ಬಡಾವಣೆಗಳ ಸಂಖ್ಯೆ						
ಕ್ರ. ಸಂ.	ಜಿಲ್ಲೆಯ ಹೆಸರು	ನಗರ ಸ್ಥಳೀಯ ಸಂಸ್ಥೆಯ ಹೆಸರು	ನಗರ ಸ್ಥಳೀಯ ಸಂಸ್ಥೆಯ ವಿಧ	ಅನಧಿಕೃತವಾಗಿ ಕಂದಾಯ ಭೂಮಿಗಳಲ್ಲಿ ನಿರ್ಮಿಸಿರುವ ಬಡಾವಣೆಗಳ ಸಂಖ್ಯೆ	ಸರ್ವೆ ನಂ	ವಾರ್ಡ್ ನಂ
1	Bengaluru Rural	Doddaballapura	CMC	42	30/1,40,35,37/1,47/2,136,38,81,47/1,33/3,37/1,81,75/1,76,79/1,78/1,75/1,74,35/3,65/4,35/3,65/6,64/1,64/3,63/6,64/1,65/2,74/3,47,4/2,4/4,4/5A,75,90/1A1,50/4,89/2,32/1,119,83/1,11/1A-1C,76,30/1B,126/1A,43	26,10,6,7,8
2	Bengaluru Rural	Hosakote	CMC	43	Sy No. 363, Sy No. 187/1A, Sy No. 192/2, Sy No. 220/3, Sy No. 178/4/A, Sy No. 396/2, Sy No. 490, Sy No. 491, Sy No. 87/2, Sy No. 214/1, Sy No. 250/1, Sy No. 172/3, Sy No. 178/4/A, Sy No. 126, Sy No. 263/1/A, Sy No. 105/6, Sy No. 108/1, Sy No. 360/2, Sy No. 286, Sy No. 458, Sy No. 386/2, Sy No. 180/1, Sy No. 174/2, Sy No. 266/2, Sy No. 229/1A, Sy No. 275, Sy No. 234/2, Sy No. 234/C, Sy No. 230/2, Sy No. 189, Sy No. 360/1, Sy No. 359/2	Ward No 3,4,6,7,8,9,10
3	Bengaluru Rural	Nelamangala	CMC	4	Sy No 1/14 Sy No 1/15 Sy No 206 Sy No 196, 198	Ward No 27 Ward No 27 Ward No 01 Ward No 01

4.	Bengaluru Rural	Devanahalli	TMC	0	0	0
5	Bengaluru Rural	Mijayapura	TMC	12	1) Sy.No 169, 172, 176, 177, 410, 411, 412; 2) Sy.No 237, 242, 247, 3) Sy No 29, 27, 4) Sy No 81, 80, 5) Sy No 86, 6) Sy No 46, 47, 69, 99, 7) Sy No 44, 45, 46, 47, 48, 8) Sy No 146, 34, 9) Sy No 28, 55, 52, 56, 10) Sy No 4, 6, 9, 12, 14, 13, 18, 25	Ward No 01, Ward No 01 Ward No 04, Ward No 03, Ward No 20, Ward No 22, Ward No 22 Ward No 22 Ward No 23, Ward No 09, Ward No 09 Ward No 18
6	Bengaluru Rural	Bashettihalli	TP	6	1) Sy No. 44, 2) Sy No.12 and 15 3) Sy No 58 4) Sy No.34, 41, 48, 49, 50 5) Sy No.39	ward 17, 7, 1, 8,6

Shalini
ಯೋಜನಾ ನಿರ್ದೇಶಕರು

ಜಿಲ್ಲಾ ನಗರಾಭಿವೃದ್ಧಿ ಕೋಶ
ಬೆಂಗಳೂರು ಗ್ರಾಮಾಂತರ ಜಿಲ್ಲೆ

ಅನಧಿಕೃತವಾಗಿ ಕಂದಾಯ ಭೂಮಿಗಳಲ್ಲಿ ನಿರ್ಮಿಸಿರುವ ಬಡಾವಣೆಗಳ ಸಂಖ್ಯೆ (LAQ-881)						
ಕ್ರ.ಸಂ	ಜಿಲ್ಲೆಯ ಹೆಸರು	ನಗರ ಸ್ಥಳೀಯ ಸಂಸ್ಥೆಯ ಹೆಸರು	ನಗರ ಸ್ಥಳೀಯ ಸಂಸ್ಥೆಯ ವಿಧ	ಅನಧಿಕೃತವಾಗಿ ಕಂದಾಯ ಭೂಮಿಗಳಲ್ಲಿ ನಿರ್ಮಿಸಿರುವ ಬಡಾವಣೆಗಳ ಸಂಖ್ಯೆ	ಸರ್ವೆ ನಂ	ವಾರ್ಡ್ ನಂ
26	Belagavi	Belagavi	CCB	ಕಂದಾಯ ಭೂಮಿಗಳಲ್ಲಿ ಅನಧಿಕೃತವಾಗಿ ನಿರ್ಮಿಸಿರುವ ಬಡಾವಣೆಗಳ ಮಾಹಿತಿ ಬೆಳಗಾವಿ ಮಹಾನಗರ ಪಾಲಿಕೆಗೆ ಅನ್ವಯಿಸುವುದಿಲ್ಲ		


 ಉಪ ಆಯುಕ್ತರು (ಕಂದಾಯ)
 ಮಹಾನಗರ ಪಾಲಿಕೆ ಬೆಳಗಾವಿ.



ಕರ್ನಾಟಕ ಸರ್ಕಾರ

ಜಿಲ್ಲಾಧಿಕಾರಿಗಳ ಕಛೇರಿ, ಜಿಲ್ಲಾ ನಗರಾಭಿವೃದ್ಧಿ ಕೋಶ, ದಕ್ಷಿಣ ಕನ್ನಡ ಜಿಲ್ಲೆ, ಮಂಗಳೂರು

ದೂರವಾಣಿ ಸಂ: 0824-2220593.

Email : dudc_dkd@yahoo.co.in

ಮುನ್(3) LAO 913/2022-23

ದಿನಾಂಕ: 19.09.2022

ರಿಗೆ,

ಮಾನ್ಯ ಕಾರ್ಯದರ್ಶಿಗಳು,

ಕರ್ನಾಟಕ ವಿಧಾನ ಪರಿಷತ್ತು

ಬೆಂಗಳೂರು-56001

ಮಾನ್ಯರ,

ವಿಷಯ : ಮಾನ್ಯ ವಿಧಾನ ಪರಿಷತ್ತಿನ ಸದಸ್ಯರಾದ ಶ್ರೀ ಪಿಆರ್ ರಮೇಶ್ (ನಾಮನಿರ್ದೇಶನ ಹೊಂದಿದವರು)

ಇವರ ಪ್ರಶ್ನೆ ಸಂಖ್ಯೆ: 913 ಕ್ಕೆ ಸಂಬಂಧಿಸಿದ ಉತ್ತರವನ್ನು ಸಲ್ಲಿಸುವ ಬಗ್ಗೆ.

ಉಲ್ಲೇಖ : 1) ಮಾನ್ಯ ಸರ್ಕಾರದ ಪ್ರಧಾನ ಕಾರ್ಯದರ್ಶಿಯವರು, ಕರ್ನಾಟಕ ವಿಧಾನ ಪರಿಷತ್ತು, ಬೆಂಗಳೂರು

ಇವರ ಪತ್ರ ಸಂಖ್ಯೆ: ಕವಿಪ:913/147ನೇ ಅ:2022 ಬೆಂಗಳೂರು ದಿನಾಂಕ: 12-09-2022

ಮೇಲಿನ ವಿಷಯಕ್ಕೆ ಸಂಬಂಧಿಸಿದ್ದಂತೆ, ಮಾನ್ಯ ವಿಧಾನ ಪರಿಷತ್ತಿನ ಸದಸ್ಯರಾದ ಶ್ರೀ ಪಿಆರ್ ರಮೇಶ್ (ನಾಮನಿರ್ದೇಶನ ಹೊಂದಿದವರು) ಇವರ ಪ್ರಶ್ನೆ ಸಂಖ್ಯೆ: 913 ಕ್ಕೆ ಸಂಬಂಧಿಸಿದ ಮಾಹಿತಿಯನ್ನು ದಕ್ಷಿಣ ಕನ್ನಡ ಜಿಲ್ಲೆಯ ನಗರ ಸ್ಥಳೀಯ ಸಂಸ್ಥೆಗಳಿಂದ ಪಡೆದು ಈ ಕೆಳಗಿನಂತೆ ಕ್ರೋಡೀಕರಿಸಿ ತಮ್ಮ ಅವಗಾಹನಗಳ ಸಲ್ಲಿಸಿದೆ.

ತಮ್ಮ ವಿಶ್ವಾಸಿ


ಯೋಜನಾ ನಿರ್ದೇಶಕರು,

ಜಿಲ್ಲಾ ನಗರಾಭಿವೃದ್ಧಿ ಕೋಶ
ದಕ್ಷಿಣ ಕನ್ನಡ ಜಿಲ್ಲೆ, ಮಂಗಳೂರು

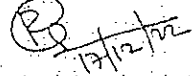
ಮಾನ್ಯ ವಿಧಾನ ಪರಿಷತ್ತಿನ ಸದಸ್ಯರಾದ ಶ್ರೀ ಪಿಆರ್ ರಮೇಶ್ (ನಾಮನಿರ್ದೇಶನ ಹೊಂದಿದವರು) ಇವರ ಪ್ರಶ್ನೆ ಸಂಖ್ಯೆ: 913 ಕ್ಕೆ ಉತ್ತರ

ಕ್ರ.ಸಂ	ಪ್ರಶ್ನೆ	ನಗರ ಸ್ಥಳೀಯ ಸಂಸ್ಥೆಯ ಹೆಸರು	ಉತ್ತರ
1.	ರಾಜ್ಯದ ಎಲ್ಲಾ ಜಿಲ್ಲೆಗಳಲ್ಲಿ ಹಾಗೂ ಬೃಹತ್ ಚೌಕಗಳೂರು ಮಹಾನಗರ ಪಾಲಿಕೆ ವ್ಯಾಪ್ತಿಯಲ್ಲಿ ಕಂದಾಯ ಭೂಮಿಯು ಭೂಪರಿವರ್ತನೆಯಾಗದೆ ಅನಧಿಕೃತವಾಗಿ ಬಡಾವಣೆಗಳನ್ನು ನಿರ್ಮಿಸಿರುವುದು ಸರ್ಕಾರದ ಗಮನಕ್ಕೆ ಬಂದಿದೆಯೇ:	ಬಂಟ್ವಾಳ ಪುರಸಭೆ	ಪುರಸಭೆ ವ್ಯಾಪ್ತಿಯಲ್ಲಿ ಭೂಪರಿವರ್ತನೆ ಆಗದೆ ಅನಧಿಕೃತವಾಗಿ ಬಡಾವಣೆಗಳ ನಿರ್ಮಾಣ ಇರುವುದಿಲ್ಲ
		ಬೆಳ್ತಂಗಡಿ ಪಟ್ಟಣ ಪಂಚಾಯತ್	ಬೆಳ್ತಂಗಡಿ ಪಟ್ಟಣ ಪಂಚಾಯತ್ ವ್ಯಾಪ್ತಿಯಲ್ಲಿ ಯಾವುದೇ ಅನಧಿಕೃತ ಬಡಾವಣೆ ಇರುವುದಿಲ್ಲ
		ಮೂಡಬಿದಿರೆ ಪುರಸಭೆ	ಯಾವುದೇ ಅನಧಿಕೃತ ಬಡಾವಣೆ ಇರುವುದಿಲ್ಲ
		ಮುಲ್ಕಿ ಪಟ್ಟಣ ಪಂಚಾಯತ್	ಯಾವುದೇ ಅನಧಿಕೃತ ಬಡಾವಣೆ ಇರುವುದಿಲ್ಲ
		ಪುತ್ತೂರು ನಗರಸಭೆ	ಯಾವುದೇ ಅನಧಿಕೃತ ಬಡಾವಣೆ ಇರುವುದಿಲ್ಲ
		ಸುಳ್ಯ ಪಟ್ಟಣ ಪಂಚಾಯತ್	ಯಾವುದೇ ಅನಧಿಕೃತ ಬಡಾವಣೆ ಇರುವುದಿಲ್ಲ
		ಉಳ್ಳಾಲ ನಗರಸಭೆ	ಯಾವುದೇ ಅನಧಿಕೃತ ಬಡಾವಣೆ ಇರುವುದಿಲ್ಲ
		ಕೋಟಿಕಾರ್ ಪಟ್ಟಣ ಪಂಚಾಯತ್	ಕೋಟಿಕಾರ್ ಪಟ್ಟಣ ಪಂಚಾಯತ್ ವ್ಯಾಪ್ತಿಯಲ್ಲಿ ಅನಧಿಕೃತ ಬಡಾವಣೆ ಇರುವುದಿಲ್ಲ
		ಎಿಲ್ಲ ಪಟ್ಟಣ ಪಂಚಾಯತ್	ಯಾವುದೇ ಅನಧಿಕೃತ ಬಡಾವಣೆ ಇರುವುದಿಲ್ಲ
		ಸೋಮೇಶ್ವರ ಪುರಸಭೆ	ಯಾವುದೇ ಅನಧಿಕೃತ ಬಡಾವಣೆ ಇರುವುದಿಲ್ಲ
		ಕಡಬ ಪಟ್ಟಣ ಪಂಚಾಯತ್	ಯಾವುದೇ ಅನಧಿಕೃತ ಬಡಾವಣೆ ಇರುವುದಿಲ್ಲ
		ಕಿನ್ನಿಗೋಳಿ ಪಟ್ಟಣ ಪಂಚಾಯತ್	ಯಾವುದೇ ಅನಧಿಕೃತ ಬಡಾವಣೆ ಇರುವುದಿಲ್ಲ
		ಬಜಪೆ ಪಟ್ಟಣ ಪಂಚಾಯತ್	ಬಜಪೆ ಪಟ್ಟಣ ಪಂಚಾಯತ್ ವ್ಯಾಪ್ತಿಯಲ್ಲಿ ಕಂದಾಯ ಭೂಮಿಯು ಭೂಪರಿವರ್ತನೆಯಾಗದೆ ಅನಧಿಕೃತ ಬಡಾವಣೆಗಳು ಇರುವುದಿಲ್ಲ
2.	ಬಂದಿಡ್ಲಲ್ಲಿ, ರಾಜ್ಯದ ಯಾವ ಯಾವ ನಗರಗಳಲ್ಲಿ ಹಾಗೂ ಬೃಹತ್ ಚೌಕಗಳೂರು ಮಹಾನಗರ ಪಾಲಿಕೆ ವ್ಯಾಪ್ತಿಯ ಯಾವ ಯಾವ ಪಾರ್ಶ್ವಗಳಲ್ಲಿ ಭೂ ಪರಿವರ್ತನೆಯಾಗದೆ ಅನಧಿಕೃತವಾಗಿ ಕಂದಾಯ ಭೂಮಿಗಳಲ್ಲಿ ಬಡಾವಣೆಗಳನ್ನು ನಿರ್ಮಿಸಲಾಗಿರುತ್ತದೆ: (ಸಂಪೂರ್ಣ ಮಾಹಿತಿಯನ್ನು ಒದಗಿಸುವುದು)	ಬಂಟ್ವಾಳ ಪುರಸಭೆ ಬೆಳ್ತಂಗಡಿ ಪಟ್ಟಣ ಪಂಚಾಯತ್ ಮೂಡಬಿದಿರೆ ಪುರಸಭೆ ಮುಲ್ಕಿ ಪಟ್ಟಣ ಪಂಚಾಯತ್ ಪುತ್ತೂರು ನಗರಸಭೆ ಸುಳ್ಯ ಪಟ್ಟಣ ಪಂಚಾಯತ್ ಉಳ್ಳಾಲ ನಗರಸಭೆ ಕೋಟಿಕಾರ್ ಪಟ್ಟಣ ಪಂಚಾಯತ್ ಎಿಲ್ಲ ಪಟ್ಟಣ ಪಂಚಾಯತ್ ಸೋಮೇಶ್ವರ ಪುರಸಭೆ ಕಡಬ ಪಟ್ಟಣ ಪಂಚಾಯತ್ ಕಿನ್ನಿಗೋಳಿ ಪಟ್ಟಣ ಪಂಚಾಯತ್ ಬಜಪೆ ಪಟ್ಟಣ ಪಂಚಾಯತ್	ಅನ್ವಯಿಸುವುದಿಲ್ಲ

3.	ಈ ರೀತಿಯಾಗಿ ಅವಧಿಕ್ರಮವಾಗಿ ನಿರ್ಮಿಸಿರುವ ಬಡಾವಣೆಗಳ ಕುರಿತು ಸರ್ಕಾರ ಮುಂದಿನ ಕ್ರಮಗಳನ್ನು (ಸಂಪೂರ್ಣ ಮಾಹಿತಿಯನ್ನು ಒದಗಿಸುವುದು)	<p>ಬಂಟ್ವಾಳ ಪುರಸಭೆ ಬೆಳ್ಳೆಂಗಡಿ ಪಟ್ಟಣ ಪಂಚಾಯತ್ ಮೂಡಲಿಡಿರೆ ಪುರಸಭೆ ಮುಳ್ಳಿ ಪಟ್ಟಣ ಪಂಚಾಯತ್ ಪುತ್ತೂರು ನಗರಸಭೆ ಸುಳ್ಯ ಪಟ್ಟಣ ಪಂಚಾಯತ್ ಉಳ್ಳಾಲ ನಗರಸಭೆ ಕೋಟೆಕಾರ್ ಪಟ್ಟಣ ಪಂಚಾಯತ್ ವಿಲ್ಲ ಪಟ್ಟಣ ಪಂಚಾಯತ್ ಸೋಮೇಶ್ವರ ಪುರಸಭೆ ಕಡಬ ಪಟ್ಟಣ ಪಂಚಾಯತ್ ಕಿನ್ನಿಗೋಳಿ ಪಟ್ಟಣ ಪಂಚಾಯತ್ ಬಜಪೆ ಪಟ್ಟಣ ಪಂಚಾಯತ್</p>	<p>ಸರ್ಕಾರದ ಹಂತದಲ್ಲಿ ಕ್ರಮ ಕೈಗೊಳ್ಳಬೇಕಾಗಿರುತ್ತದೆ.</p>
----	---	---	--

ತಮ್ಮ ವಿಶ್ವಾಸಿ,

ಯೋಜನಾ ನಿರ್ದೇಶಕರು
ಜಿಲ್ಲಾ ನಗರಾಭಿವೃದ್ಧಿ ಕೋಶ,
ದ.ಕ ಜಿಲ್ಲೆ, ಮಂಗಳೂರು

ಅನಧಿಕೃತವಾಗಿ ಕಂದಾಯ ಭೂಮಿಗಳಲ್ಲಿ ನಿರ್ಮಿಸಿರುವ ಬಡಾವಣೆಗಳ ಸಂಖ್ಯೆ (LAQ-881)						
ಕ್ರ.ಸಂ	ಜಿಲ್ಲೆಯ ಹೆಸರು	ನಗರ ಸ್ಥಳೀಯ ಸಂಸ್ಥೆಯ ಹೆಸರು	ನಗರ ಸ್ಥಳೀಯ ಸಂಸ್ಥೆಯ ವಿಧ	ಅನಧಿಕೃತವಾಗಿ ಕಂದಾಯ ಭೂಮಿಗಳಲ್ಲಿ ನಿರ್ಮಿಸಿರುವ ಬಡಾವಣೆಗಳ ಸಂಖ್ಯೆ	ಸರ್ವೆ ನಂ	ವಾರ್ಡ್ ನಂ
26	Belagavi.	Belagavi	CCB	ಕಂದಾಯ ಭೂಮಿಗಳಲ್ಲಿ ಅನಧಿಕೃತವಾಗಿ ನಿರ್ಮಿಸಿರುವ ಬಡಾವಣೆಗಳ ಮಾಹಿತಿ ಬೆಳಗಾವಿ ಮಹಾನಗರ ಪಾಲಿಕೆಗೆ ಅನ್ವಯಿಸುವುದಿಲ್ಲ.		


 ಉಪ ಆಯುಕ್ತರು (ಕಂದಾಯ),
 ಮಹಾನಗರ ಪಾಲಿಕೆ ಬೆಳಗಾವಿ.



ಕರ್ನಾಟಕ ಸರ್ಕಾರ

(ನಗರಾಭಿವೃದ್ಧಿ ಇಲಾಖೆ)

ಜಿಲ್ಲಾ ನಗರಾಭಿವೃದ್ಧಿ ಕೋಶ

ಜಿಲ್ಲಾಧಿಕಾರಿಗಳ ಕಾರ್ಯಾಲಯ, ಮಂಡ್ಯ ಜಿಲ್ಲೆ, ಮಂಡ್ಯ

E-Mail:dudc_mnd@yahoo.co.in

Ph No:08232-231111

ಸಂ:ಎಂಯುವನ್(1)ಎಲ್.ಎ.ಕೂ/2022-23

ದಿನಾಂಕ: -09-2022

ರವರಿಗೆ,

ಮಾನ್ಯ ನಿರ್ದೇಶಕರು,

ಪೌರಾಡಳಿತ ನಿರ್ದೇಶನಾಲಯ,

ಬೆಂಗಳೂರು.

ಮಾನ್ಯರೇ,

ವಿಷಯ: ಕರ್ನಾಟಕ ವಿಧಾನ ಪರಿಷತ್ತಿನ ಸದಸ್ಯರಾದ ಶ್ರೀ.ಪಿ.ಆರ್.ರಮೇಶ್ (ನಾಮನಿರ್ದೇಶನ ಹೊಂದಿದವರು) ರವರು ಮಂಡಿಸಿರುವ ಚುಕ್ಕೆ ರಹಿತ ಪ್ರಶ್ನೆ ಸಂಖ್ಯೆ:881(913) ಕ್ಕೆ ಕರಡು ಉತ್ತರ ಸಲ್ಲಿಸುತ್ತಿರುವ ಕುರಿತು.


ಉಲ್ಲೇಖ: ಮಾನ್ಯ ಸರ್ಕಾರದ ಕಾರ್ಯದರ್ಶಿಯವರು, ವಿಧಾನಸಭೆ ಸಚಿವಾಲಯ, ಬೆಂಗಳೂರು ರವರ ಪತ್ರ ಸಂಖ್ಯೆ:ಕವಿಪ:913:147ನೇಅ:2022ರ ಪತ್ರದ ದಿ:19-09-2022.

ಉಲ್ಲೇಖಿತ ವಿಷಯಕ್ಕೆ ಸಂಬಂಧಿಸಿದಂತೆ ವಿಧಾನ ಪರಿಷತ್ತಿನ ಸದಸ್ಯರಾದ ಶ್ರೀ.ಪಿ.ಆರ್.ರಮೇಶ್ (ನಾಮನಿರ್ದೇಶನ ಹೊಂದಿದವರು) ರವರು ಮಂಡಿಸಿರುವ ಚುಕ್ಕೆ ರಹಿತ ಪ್ರಶ್ನೆ ಸಂಖ್ಯೆ:881(913) ಕ್ಕೆ ಮಂಡ್ಯ ಜಿಲ್ಲೆಯ ನಗರ ಸ್ಥಳೀಯ ಸಂಸ್ಥೆಗಳಿಂದ ಮಾಹಿತಿಯನ್ನು ಪಡೆದು ಕ್ರೋಢೀಕರಿಸಿ ಈ ಕೆಳಕಂಡಂತೆ ತಮ್ಮ ಅವಗಾಹನೆಗೆ ಸಲ್ಲಿಸಿದೆ.

ಕ್ರ. ಸಂ	ಪ್ರಶ್ನೆ	ಕರಡು ಉತ್ತರ
ಅ)	ರಾಜ್ಯದ ಎಲ್ಲಾ ಜಿಲ್ಲೆಗಳಲ್ಲಿ ಹಾಗೂ ಬೃಹತ್ ಬೆಂಗಳೂರು ಮಹಾನಗರ ಪಾಲಿಕೆ ವ್ಯಾಪ್ತಿಯಲ್ಲಿ ಕಂದಾಯ ಭೂಮಿಯು ಭೂಪರಿವರ್ತನೆಯಾಗದೆ ಅನಧಿಕೃತವಾಗಿ ಬಡಾವಣೆಗಳನ್ನು ನಿರ್ಮಿಸಿರುವುದು ಸರ್ಕಾರದ ಗಮನಕ್ಕೆ ಬಂದಿದೆಯೇ?	ಸರ್ಕಾರದ ಹಂತದಲ್ಲಿ ಉತ್ತರಿಸಬೇಕಿದೆ.
ಆ)	ಬಂದಿದ್ದಲ್ಲಿ, ರಾಜ್ಯ ಯಾವ ಯಾವ ನಗರಗಳಲ್ಲಿ ಹಾಗೂ ಬೃಹತ್ ಬೆಂಗಳೂರು ಮಹಾನಗರ ಪಾಲಿಕೆ ವ್ಯಾಪ್ತಿಯ ಯಾವ ಯಾವ ವಾರ್ಡ್‌ಗಳಲ್ಲಿ ಭೂ ಪರಿವರ್ತನೆಯಾಗದೆ ಅನಧಿಕೃತವಾಗಿ ಕಂದಾಯ ಭೂಮಿಗಳಲ್ಲಿ ಬಡಾವಣೆಗಳನ್ನು ನಿರ್ಮಿಸಲಾಗಿರುತ್ತದೆ (ಸಂಪೂರ್ಣ ಮಾಹಿತಿಯನ್ನು ಒದಗಿಸುವುದು)	ಮಂಡ್ಯ ಜಿಲ್ಲೆಯ ಮದ್ದೂರು ಪುರಸಭೆಯನ್ನು ಹೊರತುಪಡಿಸಿ ಉಳಿದ ನಗರಸಭೆ, ಪುರಸಭೆ, ಪಟ್ಟಣ ಪಂಚಾಯತಿ ವ್ಯಾಪ್ತಿಯಲ್ಲಿ ಭೂ ಪರಿವರ್ತನೆಯಾಗದೆ ಅನಧಿಕೃತವಾಗಿ ಕಂದಾಯ ಭೂಮಿಗಳಲ್ಲಿ ಬಡಾವಣೆಗಳನ್ನು ನಿರ್ಮಿಸಿರುವುದಿಲ್ಲ. ಮದ್ದೂರು ಪುರಸಭೆಯಲ್ಲಿ ವಾರ್ಡ್ ನಂ:15 ಟೀಜರ್ಸ್ ಕಾಲೋನಿ, ವಾರ್ಡ್ ನಂ:18 ಸೋಮೇಗೌಡರ ಬೀದಿ, ವಾರ್ಡ್ ನಂ:19: ಹಳೇ ಒಕ್ಕಲಗರ ಬೀದಿ ಮತ್ತು ವಾರ್ಡ್ ನಂ:23 ಶಿವಪುರ ಈ ಪ್ರದೇಶಗಳಲ್ಲಿ ಅನಧಿಕೃತವಾಗಿ ಕಂದಾಯ ಭೂಮಿಗಳಲ್ಲಿ ಬಡಾವಣೆಗಳನ್ನು ನಿರ್ಮಿಸಲಾಗಿದೆ ಎಂದು ಮುಖ್ಯಾಧಿಕಾರಿಯವರು ವರದಿ ಸಲ್ಲಿಸಿರುತ್ತಾರೆ.
ಇ)	ಈ ರೀತಿಯಾಗಿ ಅನಧಿಕೃತವಾಗಿ ನಿರ್ಮಿಸಿರುವ ಬಡಾವಣೆಗಳ ಕುರಿತು ಸರ್ಕಾರ ಮುಂದಿನ ಕ್ರಮಗಳೇನು? (ಸಂಪೂರ್ಣ ಮಾಹಿತಿಯನ್ನು ಒದಗಿಸುವುದು)	ಸರ್ಕಾರದ ನಿರ್ಧಾರವನ್ನು ಅವಲಂಬಿಸಿದೆ.

ತಮ್ಮ ನಂಬುಗೆಯ,

ಮಾನ್ಯ ನಿರ್ದೇಶಕರು,
ಜಿಲ್ಲಾ ನಗರಾಭಿವೃದ್ಧಿ ಕೋಶ,
ಮಂಡ್ಯ ಜಿಲ್ಲೆ, ಮಂಡ್ಯ



ಕರ್ನಾಟಕ ವಿಧಾನ ಪರಿಷತ್ತು

ಚುಕ್ಕೆ ರಹಿತ ಪ್ರಶ್ನೆ

ಸಂಖ್ಯೆ: ಕವಿಪ: ೨೨/೨೧/ನೇಲ: ೨೦೨೨

ವಿಧಾನ ಪರಿಷತ್ತಿನ ಸಭಾಶಾಲೆಯ

ಅಂಚು ಪಟ್ಟಣ, ಸಂಖ್ಯೆ: ೨೦೭೯

ಬೆಂಗಳೂರು-೨೬೦೦೦೧, ದಿನಾಂಕ: ೧೨/೦೩/೨೦೨೨

ಸರ್ಕಾರದ ಕಾರ್ಯದರ್ಶಿ/ಅವರ ಮುಖ್ಯ ಕಾರ್ಯದರ್ಶಿ/ವಿಧಾನ ಕಾರ್ಯದರ್ಶಿಯವರಿಗೆ

ಕಂದಾಯ ಇಲಾಖೆಗೆ

ಮಾನ್ಯರೇ

ಕರ್ನಾಟಕ ವಿಧಾನ ಪರಿಷತ್ತಿನ ಸಭಾಶಾಲೆಯಲ್ಲಿ ಪ್ರಶ್ನೆಗಳನ್ನು ಕೇಳುವುದರ ಬಗ್ಗೆ

ನಾನು ಸಾರ್ವಜನಿಕವಾಗಿ ಪ್ರಶ್ನೆಗಳನ್ನು ಕೇಳುವುದರ ಬಗ್ಗೆ ಅನುಮತಿ ಕೋರಲು

ಅನುಮತಿ (೨೦)

ಸಮೂಹ: III

ಉತ್ತರಿಸಲಾಗಿದೆ ದಿನಾಂಕ: ೨೧/೦೩/೨೦೨೨

(Handwritten signature)

ಕಾರ್ಯದರ್ಶಿಯವರ ವಿಚಾರವಾಗಿ
ಕರ್ನಾಟಕ ವಿಧಾನ ಪರಿಷತ್ತು

(Handwritten note)
ಮುಖ್ಯ ಕಾರ್ಯದರ್ಶಿ

ವಿಧಾನ ಪರಿಷತ್ತಿನ ಸಭಾಶಾಲೆಯಲ್ಲಿ ಶ್ರೀ: ಶಿ.ಆಂ. ರಮೇಶ್ (ನಾಮನಿರ್ದೇಶನ ಮಾಡುವವರು) ಇಲಾಖೆಯ

ಪ್ರಶ್ನೆಗಳನ್ನು ಕೇಳುವುದರ ಬಗ್ಗೆ ಅನುಮತಿ ಕೋರಲಾಗಿದೆ.

ವಿಷಯ: ರಾಜ್ಯದ ವಿವಿಧ ಜಿಲ್ಲೆಗಳಲ್ಲಿ ಮತ್ತು ಬೆಂಗಳೂರಿನಲ್ಲಿ ಉಪವಿಭಾಗೀಯ ಮತ್ತು ಪರಿವಹನ ನಿಯೋಗದ

ಅನುಮತಿ ಕೋರಲಾಗಿದೆ. ಬಿಡುಗಡೆ ಮಾಡುವುದರ ಬಗ್ಗೆ ಅನುಮತಿ ಕೋರಲಾಗಿದೆ.

ಚುಕ್ಕೆ ರಹಿತ ಪ್ರಶ್ನೆ ಸಂಖ್ಯೆ: ೨೧

ಮಾನ್ಯ ಕಂದಾಯ ಸಚಿವರು ಕೋಶಕಂಡು ವಚನಗಳನ್ನು ಕಾಯ್ದು ತರಿಸುವರು.

(ಅ) ರಾಜ್ಯದ ವಿವಿಧ ಜಿಲ್ಲೆಗಳಲ್ಲಿ ಹಾಗೂ ಬೃಹತ್ ಬೆಂಗಳೂರು ಮಹಾನಗರ ಪಾಲಿಕೆ ವ್ಯಾಪ್ತಿಯಲ್ಲಿ ಒಂದಾಯ ಬೋಧನೆಯ ಭೂಪರಿವರ್ತನೆಯಾಗದೆ ಅನಧಿಕೃತವಾಗಿ ಬಿಡುಗಡೆ ಮಾಡುವುದನ್ನು ನಿಷೇಧಿಸುವುದರ ಬಗ್ಗೆ ಅನುಮತಿ ಕೋರಲಾಗಿದೆ.

(ಆ) ಬಂದಿಟ್ಟು ರಾಜ್ಯದ ಯಾವ ಯಾವ ನಗರಗಳಲ್ಲಿ ಹಾಗೂ ಬೃಹತ್ ಬೆಂಗಳೂರು ಮಹಾನಗರ ಪಾಲಿಕೆ ವ್ಯಾಪ್ತಿಯ ಯಾವ ಯಾವ ವಾರ್ಡ್‌ಗಳಲ್ಲಿ ಭೂ ಪರಿವರ್ತನೆಯಾಗದೆ ಅನಧಿಕೃತವಾಗಿ ಬಿಡುಗಡೆ ಮಾಡುವುದನ್ನು ನಿಷೇಧಿಸುವುದರ ಬಗ್ಗೆ ಅನುಮತಿ ಕೋರಲಾಗಿದೆ. (ಸಂಪೂರ್ಣ ಮಾಹಿತಿಯನ್ನು ಬದಗಿಸುವುದು)

(ಇ) ಸರ್ಕಾರದ ಅನುಮತಿ ಇಲ್ಲದೆ ಅನಧಿಕೃತವಾಗಿ ಬಿಡುಗಡೆ ಮಾಡುವುದನ್ನು ನಿಷೇಧಿಸುವುದರ ಬಗ್ಗೆ ಅನುಮತಿ ಕೋರಲಾಗಿದೆ. (ಸಂಪೂರ್ಣ ಮಾಹಿತಿಯನ್ನು ಬದಗಿಸುವುದು)



ಮೂಲಸೌಕರ್ಯ ಸಂ: ಕಛೇರಿ: 05192-232003, ಫ್ಯಾಕ್ಸ್: 252899, ಪುನೆಯಲ್: 255174,
 ಸಂ: ದಾಮಪಾಲಿಕೆ ಸಂಪನ್ಮೂಲ ಸಿಬ್ಬಂದಿ/2022-23 ದಿನಾಂಕ: 20-09-2022

ಇವರಿಗೆ,
 ಮಾನ್ಯ ಜಿಲ್ಲಾಧಿಕಾರಿಗಳು,
 ದಾವಣಗೆರೆ ಜಿಲ್ಲೆ,
 ದಾವಣಗೆರೆ.
 ಮಾನ್ಯರು,

ವಿಷಯ: ವಿಧಾನ ಪರಿಷತ್ತಿನ ಸದಸ್ಯರು ಶ್ರೀ ಬಿ. ಕೆ. ಶೇಖರ್ (ಸಾಮಾನ್ಯ ನಿರ್ದೇಶಕರು ಹೊಂದಿದವರು) ಅವರ ಚುಕ್ಕೆಗುರುತಿಗೆ ಪ್ರಶ್ನೆ ಸಂಖ್ಯೆ 88(93) ಕ್ಕೆ ಉತ್ತರ.
 ಉಲ್ಲೇಖ: ತಮ್ಮ ಕಛೇರಿಯ ಇ-ಮೇಲ್ ಸಂದೇಶ ದಿನಾಂಕ: 12-09-2022.

ಮೇಲ್ಕಂಡ ವಿಷಯಕ್ಕೆ ಸಂಬಂಧಿಸಿದಂತೆ ಉಲ್ಲೇಖಿತ ಸಂದೇಶದಲ್ಲಿ ಕೇಳಿರುವ ಮಾಹಿತಿಯನ್ನು ಈ ಕೆಳಕಂಡಂತೆ ನೀಡಲಾಗಿದೆ.

ಕ್ರ. ಸಂ.	ಪ್ರಶ್ನೆ	ಉತ್ತರ
ಅ)	ರಾಜ್ಯದ ಮಲ್ಟಿ ಜಿಲ್ಲೆಗಳಲ್ಲಿ ಹಾಗೂ ಬೃಹತ್ ನಗರಗಳಲ್ಲಿ ಹಾಗೂ ಬೃಹತ್ ನಗರಗಳಲ್ಲಿ ಮಹಾನಗರಪಾಲಿಕೆ ವ್ಯಾಪ್ತಿಯಲ್ಲಿ ಕಂದಾಯ ನಿರ್ಮಿಸುವ ಬುಡಾವಣೆ ಯಾಗದೆ ಅನುಕ್ರಮವಾಗಿ ಬುಡಾವಣೆಗಳನ್ನು ನಿರ್ಮಿಸುವುದು ಸರ್ಕಾರದ ಗಮನಕ್ಕೆ ಬಂದಿರುವುದು.	ಸರ್ಕಾರದ ಪರಿಶೀಲನೆ: ಉತ್ತರಿಸಬೇಕಾಗಿರುತ್ತದೆ. ಮಹಾನಗರಪಾಲಿಕೆ ವಲಯ-02ರ ವ್ಯಾಪ್ತಿಯಲ್ಲಿ ಅನುದಿಕ್ಕಿತವಾಗಿ ಬುಡಾವಣೆಗಳ ಕೆಲಸವು ನಡೆಯುತ್ತಿದೆ ಹಾಗೂ ಮಹಾನಗರಪಾಲಿಕೆ ವಲಯ-01&03ರಲ್ಲಿ ಯಾವುದೇ ಅನುದಿಕ್ಕಿತ ಬುಡಾವಣೆಗಳು ಕೆಲಸವಾಗಿರುವುದಿಲ್ಲ.
ಆ)	ಬಂದಿವುಳ್ಳ, ರಾಜ್ಯದ ಉಳಿದ ಯಾವ ನಗರಗಳಲ್ಲಿ ಹಾಗೂ ಬೃಹತ್ ನಗರಗಳಲ್ಲಿ ಮಹಾನಗರಪಾಲಿಕೆ ವ್ಯಾಪ್ತಿಯ ಯಾವ ಯಾವ ವಾರ್ಡ್‌ಗಳಲ್ಲಿ ಫಲ ಪರಿವರ್ತನೆಯಾಗದೆ ಕನಡಿಕೃತವಾಗಿ ಕಂದಾಯ ಬುಡಾವಣೆಗಳಲ್ಲಿ ಬುಡಾವಣೆಗಳನ್ನು ನಿರ್ಮಿಸಲಾಗಿರುತ್ತದೆ? (ಸಂಪೂರ್ಣ ಮಾಹಿತಿಯನ್ನು ಒದಗಿಸುವುದು)	ಮಹಾನಗರಪಾಲಿಕೆ ವಲಯ-02 ವ್ಯಾಪ್ತಿಯಲ್ಲಿ ಶ್ರೀರಾಮ ಬಡಾವಣೆ ಅನಿಬಂಧಿತ ಬುಡಾವಣೆ ಅನಿಬಂಧಿತ ನಗರ ವಾಗಶಃ ಅನುದಿಕ್ಕಿತ ಬುಡಾವಣೆಗಳಾಗಿರುತ್ತವೆ.
ಇ)	ಈ ರೀತಿಯಾಗಿ ಅನುದಿಕ್ಕಿತವಾಗಿ ನಿರ್ಮಿಸಿರುವ ಬುಡಾವಣೆಗಳ ಕುರಿತು ಸರ್ಕಾರ ಮುಂದಿನ ಕ್ರಮಗಳನ್ನು (ಸಂಪೂರ್ಣ ಮಾಹಿತಿಯನ್ನು ಒದಗಿಸುವುದು)	ಸರ್ಕಾರದ ಪರಿಶೀಲನೆ: ಉತ್ತರಿಸಬೇಕಾಗಿರುತ್ತದೆ.

ತಮ್ಮ ವಿಶ್ವಾಸಿ,

 ಮಂಜುಲಕ್ಷ್ಮಿ ಕಾರ್ತಿಕ್,
 ಮಹಾನಗರಪಾಲಿಕೆ, ದಾವಣಗೆರೆ



ಕರ್ನಾಟಕ ಸರ್ಕಾರ

ಜಿಲ್ಲಾಧಿಕಾರಿಗಳ ಕಾರ್ಯಾಲಯ

(ಜಿಲ್ಲಾ ನಗರಾಭಿವೃದ್ಧಿ ಕೋಶ) ಹಾವೇರಿ ಜಿಲ್ಲೆ, ಹಾವೇರಿ

☎ : 08375-249097

Fax : 08375-249088

e-mail : dc_haveri@yahoo.co.in

ನಂ:ಪುಸ ()/881(913)/ವಹಿ/2022-23

ದಿನಾಂಕ: 20-09-2022

ಗೆ,

ಮಾನ್ಯ ನಿರ್ದೇಶಕರು

ಪೌರಾಡಳಿತ ನಿರ್ದೇಶನಾಲಯ

9 ನೇ ಮಹಡಿ, ವಿ.ವಿ ಗೋಪುರ

ಬೆಂಗಳೂರು.

ಮಾನ್ಯರೇ,

ವಿಷಯ : ಮಾನ್ಯ ವಿಧಾನ ಪರಿಷತ್ತಿನ ಸದಸ್ಯರಾದ ಶ್ರೀ ಪಿ.ಆರ್ ರಮೇಶ (ನಾಮನಿರ್ದೇಶನ ಹೊಂದಿರವರು) ಇವರ ಚುಕ್ಕೆ ಗುರುತಿನ/ಗುರುತಿಲ್ಲದ ಪ್ರಶ್ನೆ ಸಂಖ್ಯೆ 881 (913) ಕ್ಕೆ ಉತ್ತರ ಸಲ್ಲಿಸುವ ಬಗ್ಗೆ.

ಉಲ್ಲೇಖ : ಮಾನ್ಯ ಕಾರ್ಯದರ್ಶಿಗಳು ಕರ್ನಾಟಕ ವಿಧಾನ ಪರಿಷತ್ತು ಚುಕ್ಕೆ ರಹಿತ ಪ್ರಶ್ನೆಯ ಪತ್ರ ಸಂಖ್ಯೆ: ಕವಿಪ/913/147ನೇಆ/2022 ದಿನಾಂಕ: 12-09-2022

ಮೇಲ್ಕಂಡ ವಿಷಯಕ್ಕೆ ಸಂಬಂಧಿಸಿದಂತೆ ಉಲ್ಲೇಖ ಪತ್ರದನ್ವಯ ಕೇಳಿರುವ ಮಾಹಿತಿಯ ವಿವರವನ್ನು ಈ ಕೆಳಗಿನಂತೆ ತಮ್ಮ ಅವಗಾಹನೆಗಾಗಿ ಸಲ್ಲಿಸಿದೆ.

ಅ. ನಂ	ಪ್ರಶ್ನೆ	ಉತ್ತರ
ಅ	ರಾಜ್ಯದ ಎಲ್ಲಾ ಜಿಲ್ಲೆಗಳಲ್ಲಿ ಹಾಗೂ ಬೃಹತ್ ಬೆಂಗಳೂರು ಮಹಾನಗರ ಪಾಲಿಕೆ ವ್ಯಾಪ್ತಿಯಲ್ಲಿ ಕಂದಾಯ ಭೂಮಿಯು ಭೂಪರಿವರ್ತನೆಯಾಗದೆ ಅನಧಿಕೃತವಾಗಿ ಬಡಾವಣೆಗಳನ್ನು ನಿರ್ಮಿಸಿರುವುದು ಸರ್ಕಾರದ ಗಮನಕ್ಕೆ ಬಂದಿದೆಯೇ.	ಕಂದಾಯ ಭೂಮಿಯು ಭೂಪರಿವರ್ತನೆಯಾಗದೆ ಅನಧಿಕೃತವಾಗಿ ಬಡಾವಣೆಗಳನ್ನು ನಿರ್ಮಿಸಿರುವ ಪ್ರಕರಣಗಳು ಯಾವುದು ಇರುವುದಿಲ್ಲ.
ಆ	ಬಂದಿದ್ದಲ್ಲಿ ರಾಜ್ಯ ಯಾವ ಯಾವ ನಗರಗಳಲ್ಲಿ ಹಾಗೂ ಬೃಹತ್ ಬೆಂಗಳೂರು ಮಹಾನಗರ ಪಾಲಿಕೆ ವ್ಯಾಪ್ತಿಯ ಯಾವ ಯಾವ ಪಾರ್ಷ್ವಗಳಲ್ಲಿ ಭೂಪರಿವರ್ತನೆಯಾಗದೆ ಅನಧಿಕೃತವಾಗಿ ಬಡಾವಣೆಗಳನ್ನು ನಿರ್ಮಿಸಲಾಗಿರುತ್ತದೆ.	ಅನ್ವಯಿಸುವುದಿಲ್ಲ.
ಇ	ಈ ರೀತಿಯಾಗಿ ಅನಧಿಕೃತವಾಗಿ ನಿರ್ಮಿಸಿರುವ ಬಡಾವಣೆಗಳ ಕುರಿತು ಸರ್ಕಾರ ಮುಂದಿನ ಕ್ರಮಗಳೇನು	ಸರ್ಕಾರದ ಮಟ್ಟದಲ್ಲಿ ಉತ್ತರಿಸುವುದು.


ಗೌರವಗಳೊಂದಿಗೆ,

ತಮ್ಮ ವಿಶ್ವಾಸಿ

ಯೋಜನಾ ನಿರ್ದೇಶಕರು
ಜಿಲ್ಲಾ ನಗರಾಭಿವೃದ್ಧಿ ಕೋಶ ಹಾವೇರಿ

ಹೆಸರು: 08473 253268

ಫೋನ್: 08473 253701



ಕರ್ನಾಟಕ ಸರ್ಕಾರ

E-mail : staff_dude_yadgiri@yahoo.com
dude_yadgiri@yahoo.com

ಮುಖ್ಯಕಾರಿಗಳ ಕಾರ್ಯಾಲಯ ಯಾದಗಿರಿ ಜಿಲ್ಲೆ, ಯಾದಗಿರಿ
(ಜಿಲ್ಲಾ ನಗರಾಭಿವೃದ್ಧಿ ಕೋಶ)

ನಿರ್ವಹಣಾಕಾಲಾವಧಿ: 2022-23 ದಿನಾಂಕ: 21/09/2022

ಇವರಿಗೆ,
ಮಾನ್ಯ ನಿರ್ದೇಶಕರು,
ಪರಿಗಣಿತ ನಿರ್ದೇಶನಾಲಯ,
ಬೆಂಗಳೂರು,
ಮಾನ್ಯರೇ.

ವಿಷಯ : ಕರ್ನಾಟಕ ವಿಧಾನ ಪರಿಷತ್ತು ಸದಸ್ಯರಾದ ಸನ್ಮಾನ್ಯ ಶ್ರೀ ಪಿ.ಆರ್.ರಮೇಶ
(ನಾಮನಿರ್ದೇಶನ ಹೊಂದಿದವರು) ವಿಧಾನ ಪರಿಷತ್ತಿನ ಚುಕ್ಕೆ ಗುರುತಿನ
ಪ್ರಶ್ನೆ ಸಂಖ್ಯೆ:881(913)ಕ್ಕೆ ಮಾಹಿತಿಯನ್ನು ಸಲ್ಲಿಸುವ ಕುರಿತು.

ಉಲ್ಲೇಖ: ಮಾನ್ಯ ಕಾರ್ಯದರ್ಶಿಗಳು, ಕರ್ನಾಟಕ ವಿಧಾನ ಪರಿಷತ್ತು ಬೆಂಗಳೂರು
ರಸದ ಪತ್ರ ಸಂ:ಕ.ಪಿ.ಪ:913:147ನಂ:2020 ದಿನಾಂಕ:12-09-2022.

ಈ ಮೇಲಿನ ವಿಷಯಕ್ಕೆ ಸಂಬಂಧಿಸಿದಂತೆ, ಉಲ್ಲೇಖಿತ ಪತ್ರದನ್ವಯ ಕರ್ನಾಟಕ ವಿಧಾನ ಪರಿಷತ್
ಸದಸ್ಯರಾದ ಸನ್ಮಾನ್ಯ ಶ್ರೀ ಪಿ.ಆರ್.ರಮೇಶ (ನಾಮನಿರ್ದೇಶನ ಹೊಂದಿದವರು) ವಿಧಾನ ಪರಿಷತ್ತಿನ ಚುಕ್ಕೆ
ಗುರುತಿನ ಪ್ರಶ್ನೆ ಸಂಖ್ಯೆ:881(913)ಕ್ಕೆ ಸಂಬಂಧಿಸಿದಂತೆ ಮಾಹಿತಿಯನ್ನು ಸಲ್ಲಿಸುವಂತೆ ನೋಟಿಸಿರುವ ಪ್ರಯುಕ್ತ ಈ
ಕೆಳಗಿನಂತೆ ಮಾನ್ಯರ ದಯಾಪರ ಅವಗಾಹನೆಗಾಗಿ ಸಲ್ಲಿಸಲಾಗಿದೆ.

ಅ)	ರಾಜ್ಯದ ಎಲ್ಲಾ ಸಿಬ್ಬಂದಿ ಹಾಗೂ ಬೃಹತ್ ಬೆಂಗಳೂರು ಸುಕಾನಗರ ಪಾಲಿಕೆ ವ್ಯಾಪ್ತಿಯಲ್ಲಿ ಕಂದಾಯ ಭೂಮಿಯು ಭೂ ಪರಿವರ್ತನೆಯಾಗದೆ ಅನಧಿಕೃತವಾಗಿ ಬಡಾವಣೆಗಳನ್ನು ನಿರ್ಮಿಸುವುದು ಸರ್ಕಾರದ ಗಮನಕ್ಕೆ ಬಂದಿದೆಯೇ?	ಹೌದು.
ಆ)	ಬಂದಿದ್ದು ರಾಜ್ಯದ ಯಾವ ಯಾವ ನಗರಗಳಲ್ಲಿ ಹಾಗೂ ಬೃಹತ್ ಬೆಂಗಳೂರು ಸುಕಾನಗರ ಪಾಲಿಕೆ ವ್ಯಾಪ್ತಿಯಲ್ಲಿ ಯಾವ ಯಾವ ವಾರ್ಡ್‌ಗಳಲ್ಲಿ ಭೂ ಪರಿವರ್ತನೆಯಾಗದೆ ಅನಧಿಕೃತವಾಗಿ ಕಂದಾಯ ಭೂಮಿಗಳಲ್ಲಿ ಬಡಾವಣೆಗಳನ್ನು ನಿರ್ಮಿಸಲಾಗಿರುತ್ತದೆ. (ಸಂಪೂರ್ಣ ಮಾಹಿತಿ ಒದಗಿಸುವುದು.)	ಯಾದಗಿರಿ ಜಿಲ್ಲೆಯ ಯಾದಗಿರಿ ನಗರಪಾಲಿಕೆ ವ್ಯಾಪ್ತಿಯಲ್ಲಿ 38 ಹಾಗೂ ಶಹಾಪುರ ನಗರಪಾಲಿಕೆ ವ್ಯಾಪ್ತಿಯಲ್ಲಿ 61 ಅನಧಿಕೃತ ಬಡಾವಣೆಗಳು ಇರುತ್ತವೆ (ಪ್ರತಿ ಬರಗುತ್ತಿವೆ).
ಇ)	ಈ ವಿಷಯವಾಗಿ ಅನಧಿಕೃತವಾಗಿ ನಿರ್ಮಿಸಿರುವ ಬಡಾವಣೆಗಳ ಕುರಿತು ಸರ್ಕಾರ ಮುಂದಿನ ಕ್ರಮಗಳೇನು? (ಸಂಪೂರ್ಣ ಮಾಹಿತಿಯನ್ನು ಒದಗಿಸುವುದು.)	ಸರ್ಕಾರದ ಮಟ್ಟದಲ್ಲಿ ಉತ್ತರಿಸುವುದು


ತಮ್ಮ ವಿಜ್ಞಾನ
ಯೋಜನಾ ನಿರ್ದೇಶಕರು
ಜಿಲ್ಲಾ ನಗರಾಭಿವೃದ್ಧಿ ಕೋಶ
ಯಾದಗಿರಿ 21/09/2022

ನಿರೀಕ್ಷಿಸಿದ ಉಪನಿರೀಕ್ಷಿಸಿದ ಸಂಖ್ಯೆಗಳನ್ನು ಒಳಗಿನಂತೆ ವಿವರಿಸಿ (ನಿರೀಕ್ಷಿಸಿದ ಸಂಖ್ಯೆಗಳನ್ನು ಒಳಗಿನಂತೆ ವಿವರಿಸಿ) ಉಪನಿರೀಕ್ಷಿಸಿದ ಸಂಖ್ಯೆಗಳನ್ನು ಒಳಗಿನಂತೆ ವಿವರಿಸಿ

ಕ್ರ.ಸಂ.	ವಿಭಾಗ	ವಿಭಾಗದ ಹೆಸರು	ವಿಭಾಗದ ಸಂಖ್ಯೆ	ವಿಭಾಗದ ವಿವರಣೆ	ಸಂಖ್ಯೆ	ವಿಭಾಗ (ಸಂಖ್ಯೆ)	ವಿಭಾಗದ ವಿವರಣೆ	ವಿಭಾಗ
1	2	3	4	5	6	7	8	9
1	ನಿರೀಕ್ಷಿಸಿದ	ನಿರೀಕ್ಷಿಸಿದ	38	ನಿರೀಕ್ಷಿಸಿದ	15	-	ನಿರೀಕ್ಷಿಸಿದ	-
2				ನಿರೀಕ್ಷಿಸಿದ	16	-	ನಿರೀಕ್ಷಿಸಿದ	-
3				ನಿರೀಕ್ಷಿಸಿದ	19	-	ನಿರೀಕ್ಷಿಸಿದ	-
4				ನಿರೀಕ್ಷಿಸಿದ	21	-	ನಿರೀಕ್ಷಿಸಿದ	-
5				ನಿರೀಕ್ಷಿಸಿದ	1, 2, 3, 4, 5, 6	-	ನಿರೀಕ್ಷಿಸಿದ	-
6				ನಿರೀಕ್ಷಿಸಿದ	24	-	ನಿರೀಕ್ಷಿಸಿದ	-
7				ನಿರೀಕ್ಷಿಸಿದ	26	-	ನಿರೀಕ್ಷಿಸಿದ	-
8				ನಿರೀಕ್ಷಿಸಿದ	27	-	ನಿರೀಕ್ಷಿಸಿದ	-
9				ನಿರೀಕ್ಷಿಸಿದ	67, 68	-	ನಿರೀಕ್ಷಿಸಿದ	-
10				ನಿರೀಕ್ಷಿಸಿದ	81, 82, 83	-	ನಿರೀಕ್ಷಿಸಿದ	-
11				ನಿರೀಕ್ಷಿಸಿದ	84, 85	-	ನಿರೀಕ್ಷಿಸಿದ	-
12				ನಿರೀಕ್ಷಿಸಿದ	562/2	-	ನಿರೀಕ್ಷಿಸಿದ	-
13				ನಿರೀಕ್ಷಿಸಿದ	441/2	-	ನಿರೀಕ್ಷಿಸಿದ	-
14				ನಿರೀಕ್ಷಿಸಿದ	421/1	-	ನಿರೀಕ್ಷಿಸಿದ	-
15				ನಿರೀಕ್ಷಿಸಿದ	128/4	-	ನಿರೀಕ್ಷಿಸಿದ	-
16				ನಿರೀಕ್ಷಿಸಿದ	78	-	ನಿರೀಕ್ಷಿಸಿದ	-
17				ನಿರೀಕ್ಷಿಸಿದ	10	-	ನಿರೀಕ್ಷಿಸಿದ	-
18				ನಿರೀಕ್ಷಿಸಿದ	660/4	-	ನಿರೀಕ್ಷಿಸಿದ	-
19				ನಿರೀಕ್ಷಿಸಿದ	678/5	-	ನಿರೀಕ್ಷಿಸಿದ	-
20				ನಿರೀಕ್ಷಿಸಿದ	48/2	-	ನಿರೀಕ್ಷಿಸಿದ	-
21				ನಿರೀಕ್ಷಿಸಿದ	80	-	ನಿರೀಕ್ಷಿಸಿದ	-
22				ನಿರೀಕ್ಷಿಸಿದ	56, 57	-	ನಿರೀಕ್ಷಿಸಿದ	-
23				ನಿರೀಕ್ಷಿಸಿದ	36/1, 36/2	-	ನಿರೀಕ್ಷಿಸಿದ	-
24				ನಿರೀಕ್ಷಿಸಿದ	113/6	-	ನಿರೀಕ್ಷಿಸಿದ	-
25				ನಿರೀಕ್ಷಿಸಿದ	-	-	ನಿರೀಕ್ಷಿಸಿದ	-
26				ನಿರೀಕ್ಷಿಸಿದ	-	-	ನಿರೀಕ್ಷಿಸಿದ	-
27				ನಿರೀಕ್ಷಿಸಿದ	-	-	ನಿರೀಕ್ಷಿಸಿದ	-
28				ನಿರೀಕ್ಷಿಸಿದ	-	-	ನಿರೀಕ್ಷಿಸಿದ	-
29				ನಿರೀಕ್ಷಿಸಿದ	-	-	ನಿರೀಕ್ಷಿಸಿದ	-
30				ನಿರೀಕ್ಷಿಸಿದ	-	-	ನಿರೀಕ್ಷಿಸಿದ	-
31				ನಿರೀಕ್ಷಿಸಿದ	-	-	ನಿರೀಕ್ಷಿಸಿದ	-
32				ನಿರೀಕ್ಷಿಸಿದ	-	-	ನಿರೀಕ್ಷಿಸಿದ	-
33				ನಿರೀಕ್ಷಿಸಿದ	-	-	ನಿರೀಕ್ಷಿಸಿದ	-
34				ನಿರೀಕ್ಷಿಸಿದ	-	-	ನಿರೀಕ್ಷಿಸಿದ	-
35				ನಿರೀಕ್ಷಿಸಿದ	-	-	ನಿರೀಕ್ಷಿಸಿದ	-
36				ನಿರೀಕ್ಷಿಸಿದ	-	-	ನಿರೀಕ್ಷಿಸಿದ	-
37				ನಿರೀಕ್ಷಿಸಿದ	-	-	ನಿರೀಕ್ಷಿಸಿದ	-
38				ನಿರೀಕ್ಷಿಸಿದ	-	-	ನಿರೀಕ್ಷಿಸಿದ	-

1	ಅರಸೀಕೆರೆ	ನರಸೀಕೆರೆ	ಬಿ	ಬಾವುನಂ 01 ನಂ:22. ಕೂಲಿಬಾವು ಬಾವುನಂ	80	-	ಆಳಿಲ್ಲ
2				ಬಾವುನಂ 02 ನಂ:23. ಕೂಲಿಬಾವು ಬಾವುನಂ	7	0.02	ಆಳಿಲ್ಲ
3				ಬಾವುನಂ 03 ನಂ:24. ಕೂಲಿಬಾವು ಬಾವುನಂ	194	0.08	ಆಳಿಲ್ಲ
4				ಬಾವುನಂ 04 ನಂ:25. ಕೂಲಿಬಾವು ಬಾವುನಂ	82/1/2	0.12	ಆಳಿಲ್ಲ
5				ಬಾವುನಂ 05 ನಂ:26. ಕೂಲಿಬಾವು ಬಾವುನಂ	120/2	-	ಆಳಿಲ್ಲ
6				ಬಾವುನಂ 06 ನಂ:27. ಕೂಲಿಬಾವು ಬಾವುನಂ	7	-	ಆಳಿಲ್ಲ
7				ಬಾವುನಂ 07 ನಂ:28. ಕೂಲಿಬಾವು ಬಾವುನಂ	66	1.17	ಆಳಿಲ್ಲ
8				ಬಾವುನಂ 08 ನಂ:29. ಕೂಲಿಬಾವು ಬಾವುನಂ	63	-	ಆಳಿಲ್ಲ
9				ಬಾವುನಂ 09 ನಂ:30. ಕೂಲಿಬಾವು ಬಾವುನಂ	11	-	ಆಳಿಲ್ಲ
10				ಬಾವುನಂ 10 ನಂ:31. ಕೂಲಿಬಾವು ಬಾವುನಂ	11	-	ಆಳಿಲ್ಲ
11				ಬಾವುನಂ 11 ನಂ:32. ಕೂಲಿಬಾವು ಬಾವುನಂ	12	-	ಆಳಿಲ್ಲ
12				ಬಾವುನಂ 12 ನಂ:33. ಕೂಲಿಬಾವು ಬಾವುನಂ	12	-	ಆಳಿಲ್ಲ
13				ಬಾವುನಂ 13 ನಂ:34. ಕೂಲಿಬಾವು ಬಾವುನಂ	26/1	-	ಆಳಿಲ್ಲ
14				ಬಾವುನಂ 14 ನಂ:35. ಕೂಲಿಬಾವು ಬಾವುನಂ	71	0.08	ಆಳಿಲ್ಲ
15				ಬಾವುನಂ 15 ನಂ:36. ಕೂಲಿಬಾವು ಬಾವುನಂ	19	-	ಆಳಿಲ್ಲ
16				ಬಾವುನಂ 16 ನಂ:37. ಕೂಲಿಬಾವು ಬಾವುನಂ	108	0.06	ಆಳಿಲ್ಲ
17				ಬಾವುನಂ 17 ನಂ:38. ಕೂಲಿಬಾವು ಬಾವುನಂ	108/2	0.04	ಆಳಿಲ್ಲ
18				ಬಾವುನಂ 18 ನಂ:39. ಕೂಲಿಬಾವು ಬಾವುನಂ	24/2	1.07	ಆಳಿಲ್ಲ
19				ಬಾವುನಂ 19 ನಂ:40. ಕೂಲಿಬಾವು ಬಾವುನಂ	124	0.36	ಆಳಿಲ್ಲ
20				ಬಾವುನಂ 20 ನಂ:41. ಕೂಲಿಬಾವು ಬಾವುನಂ	24/1	1.12	ಆಳಿಲ್ಲ
21				ಬಾವುನಂ 21 ನಂ:42. ಕೂಲಿಬಾವು ಬಾವುನಂ	24/2	1.1	ಆಳಿಲ್ಲ
22				ಬಾವುನಂ 22 ನಂ:43. ಕೂಲಿಬಾವು ಬಾವುನಂ	24/3	1.1	ಆಳಿಲ್ಲ
23				ಬಾವುನಂ 23 ನಂ:44. ಕೂಲಿಬಾವು ಬಾವುನಂ	24/4	1.1	ಆಳಿಲ್ಲ
24				ಬಾವುನಂ 24 ನಂ:45. ಕೂಲಿಬಾವು ಬಾವುನಂ	80/5	1.04	ಆಳಿಲ್ಲ
25				ಬಾವುನಂ 25 ನಂ:46. ಕೂಲಿಬಾವು ಬಾವುನಂ	80/5	1.04	ಆಳಿಲ್ಲ
26				ಬಾವುನಂ 26 ನಂ:47. ಕೂಲಿಬಾವು ಬಾವುನಂ	80/4	1.04	ಆಳಿಲ್ಲ
27				ಬಾವುನಂ 27 ನಂ:48. ಕೂಲಿಬಾವು ಬಾವುನಂ	80/3	1.06	ಆಳಿಲ್ಲ
28				ಬಾವುನಂ 28 ನಂ:49. ಕೂಲಿಬಾವು ಬಾವುನಂ	80/2	1.15	ಆಳಿಲ್ಲ
29				ಬಾವುನಂ 29 ನಂ:50. ಕೂಲಿಬಾವು ಬಾವುನಂ	92	0.34	ಆಳಿಲ್ಲ
30				ಬಾವುನಂ 30 ನಂ:51. ಕೂಲಿಬಾವು ಬಾವುನಂ	115	-	ಆಳಿಲ್ಲ
31				ಬಾವುನಂ 31 ನಂ:52. ಕೂಲಿಬಾವು ಬಾವುನಂ	354	0.07	ಆಳಿಲ್ಲ
32				ಬಾವುನಂ 32 ನಂ:53. ಕೂಲಿಬಾವು ಬಾವುನಂ	354	0.08	ಆಳಿಲ್ಲ
33				ಬಾವುನಂ 33 ನಂ:54. ಕೂಲಿಬಾವು ಬಾವುನಂ	ಬಾವುನಂ 03	2.01	ಆಳಿಲ್ಲ
34				ಬಾವುನಂ 34 ನಂ:55. ಕೂಲಿಬಾವು ಬಾವುನಂ	ಬಾವುನಂ 01	0.29	ಆಳಿಲ್ಲ
35				ಬಾವುನಂ 35 ನಂ:56. ಕೂಲಿಬಾವು ಬಾವುನಂ	206/2	6	ಆಳಿಲ್ಲ
36				ಬಾವುನಂ 36 ನಂ:57. ಕೂಲಿಬಾವು ಬಾವುನಂ	314/1	2.06	ಆಳಿಲ್ಲ
37				ಬಾವುನಂ 37 ನಂ:58. ಕೂಲಿಬಾವು ಬಾವುನಂ	142	1.12	ಆಳಿಲ್ಲ
38				ಬಾವುನಂ 38 ನಂ:59. ಕೂಲಿಬಾವು ಬಾವುನಂ	7/3	0.25	ಆಳಿಲ್ಲ
39				ಬಾವುನಂ 39 ನಂ:60. ಕೂಲಿಬಾವು ಬಾವುನಂ	154/3	0.16	ಆಳಿಲ್ಲ
40				ಬಾವುನಂ 40 ನಂ:61. ಕೂಲಿಬಾವು ಬಾವುನಂ	142	-	ಆಳಿಲ್ಲ
41				ಬಾವುನಂ 41 ನಂ:62. ಕೂಲಿಬಾವು ಬಾವುನಂ	154/4	1.1	ಆಳಿಲ್ಲ
42				ಬಾವುನಂ 42 ನಂ:63. ಕೂಲಿಬಾವು ಬಾವುನಂ	139	2.2	ಆಳಿಲ್ಲ
43				ಬಾವುನಂ 43 ನಂ:64. ಕೂಲಿಬಾವು ಬಾವುನಂ	7/3	0.25	ಆಳಿಲ್ಲ
44				ಬಾವುನಂ 44 ನಂ:65. ಕೂಲಿಬಾವು ಬಾವುನಂ	7/3	0.25	ಆಳಿಲ್ಲ

45	ವಿಷಯ	ಸಂಖ್ಯೆ	ಫಲಾನುಭವಿ	81	ಪರಿಷ್ಕರಣೆ	77	0.25	ಆರಂಭ
46					ಪರಿಷ್ಕರಣೆ	5	2	ಆರಂಭ
47					ಪರಿಷ್ಕರಣೆ	5	1	ಆರಂಭ
48					ಪರಿಷ್ಕರಣೆ	5	1	ಆರಂಭ
49					ಪರಿಷ್ಕರಣೆ	140/4	01	ಆರಂಭ
50					ಪರಿಷ್ಕರಣೆ	325	-	ಆರಂಭ
51					ಪರಿಷ್ಕರಣೆ	337/1	0.28	ಆರಂಭ
52					ಪರಿಷ್ಕರಣೆ	337/1	0.18	ಆರಂಭ
53					ಪರಿಷ್ಕರಣೆ	337/1	0.08	ಆರಂಭ
54					ಪರಿಷ್ಕರಣೆ	337/1	0.17	ಆರಂಭ
55					ಪರಿಷ್ಕರಣೆ	291	-	ಆರಂಭ
56					ಪರಿಷ್ಕರಣೆ	334	0.15	ಆರಂಭ
57					ಪರಿಷ್ಕರಣೆ	153	0.31	ಆರಂಭ
58					ಪರಿಷ್ಕರಣೆ	352	-	ಆರಂಭ
59					ಪರಿಷ್ಕರಣೆ	351	-	ಆರಂಭ
60					ಪರಿಷ್ಕರಣೆ	364, 365	-	ಆರಂಭ
61					ಪರಿಷ್ಕರಣೆ	348	-	ಆರಂಭ
62					ಪರಿಷ್ಕರಣೆ	155	-	ಆರಂಭ
63					ಪರಿಷ್ಕರಣೆ	261	-	ಆರಂಭ
64					ಪರಿಷ್ಕರಣೆ	323	-	ಆರಂಭ
65					ಪರಿಷ್ಕರಣೆ	320	-	ಆರಂಭ
66					ಪರಿಷ್ಕರಣೆ	344	0.31	ಆರಂಭ
67					ಪರಿಷ್ಕರಣೆ	350	0.05	ಆರಂಭ
68					ಪರಿಷ್ಕರಣೆ	136	-	ಆರಂಭ
69					ಪರಿಷ್ಕರಣೆ	164	-	ಆರಂಭ
70					ಪರಿಷ್ಕರಣೆ	130	-	ಆರಂಭ
71					ಪರಿಷ್ಕರಣೆ	127	-	ಆರಂಭ
72					ಪರಿಷ್ಕರಣೆ	125	-	ಆರಂಭ
73					ಪರಿಷ್ಕರಣೆ	128	-	ಆರಂಭ
74					ಪರಿಷ್ಕರಣೆ	143	-	ಆರಂಭ
75					ಪರಿಷ್ಕರಣೆ	150	-	ಆರಂಭ
76					ಪರಿಷ್ಕರಣೆ	156	0.05	ಆರಂಭ
77					ಪರಿಷ್ಕರಣೆ	140	0.07	ಆರಂಭ
78					ಪರಿಷ್ಕರಣೆ	83	0.1	ಆರಂಭ
79					ಪರಿಷ್ಕರಣೆ	154	-	ಆರಂಭ
80					ಪರಿಷ್ಕರಣೆ	140	-	ಆರಂಭ
81					ಪರಿಷ್ಕರಣೆ	158	-	ಆರಂಭ


 ನಿರೀಕ್ಷಿಸಿದಂತೆ
 ಪರಿಷ್ಕರಣೆ
 21/29/2024



ಕರ್ನಾಟಕ ಸರ್ಕಾರ

ಜಿಲ್ಲಾಧಿಕಾರಿಗಳ ಕಾರ್ಯಾಲಯ, ರಾಮನಗರ ಜಿಲ್ಲೆ, ರಾಮನಗರ.

ಜಿಲ್ಲಾ ನಗರಾಭಿವೃದ್ಧಿ ಕೋಶ, ರಾಮನಗರ-562159.

E-mail: dudc_ramanagara@yahoo.co.in

Website: www.ramanagaradudc.mrc.gov.in

itstaff_dudc_ramanagara@yahoo.in

Phone: 080-27274108 / 27276074

ಸಂಖ್ಯೆ: ರಾಜಿನಕೋ/ಎಂಯುವನ್(2)/ಎಲ್‌ಎಕ್ಯೂ.913/2022-23

ದಿ: 09.09.2022

ಇವರಿಗೆ

ಮಾನ್ಯ ನಿರ್ದೇಶಕರು

ಪುರಾಣಶಿಲೆ ನಿರ್ದೇಶನಾಲಯ

ಬೆಂಗಳೂರು

ವಿಷಯ:- ಮಾನ್ಯ ವಿಧಾನ ಪರಿಷತ್ತಿನ ಸದಸ್ಯರಾದ ಶ್ರೀ. ಪಿ.ಆರ್. ರಮೇಶ್ ರವರ ಚುಕ್ಕೆ ಗುರುತಿಲ್ಲದ ವೃತ್ತ ಸಂಖ್ಯೆ: 913 ರಲ್ಲಿ ಅನಧಿಕೃತ ಬಡಾವಣೆಗಳ ಬಗ್ಗೆ ಕೋರಿದ್ದು, ಸದರಿ ವೃತ್ತಿಗೆ ಈ ಕೆಳಕಂಡಂತೆ ಉತ್ತರಿಸಿದೆ.

ಘಟನೆ	ಘಟನೆ	ಉತ್ತರ
(ಅ)	ರಾಜ್ಯದಲ್ಲಿ ಎಲ್ಲಾ ಜಿಲ್ಲೆಗಳಲ್ಲಿ ಹಾಗೂ ಬೃಹತ್ ಬೆಂಗಳೂರು ಮಹಾನಗರ ಪಾಲಿಕೆ ವ್ಯಾಪ್ತಿಯಲ್ಲಿ ಕಂದಾಯ ಭೂಮಿಯ ಭೂಪರಿವರ್ತನೆಯಾಗದೆ ಅನಧಿಕೃತವಾಗಿ ಬಡಾವಣೆಗಳನ್ನು ನಿರ್ಮಿಸಿರುವ ಸರ್ಕಾರದ ಗಮನಕ್ಕೆ ಬಂದಿದೆಯೇ;	ಸರ್ಕಾರದ ಹಂತದಲ್ಲಿ ಉತ್ತರಿಸಬೇಕಾಗಿರುತ್ತದೆ.
(ಆ)	ಬಂದಿದ್ದಲ್ಲಿ ರಾಜ್ಯದ ಯಾವ ಯಾವ ನಗರಗಳಲ್ಲಿ ಹಾಗೂ ಬೃಹತ್ ಬೆಂಗಳೂರು ಮಹಾನಗರ ಪಾಲಿಕೆ ವ್ಯಾಪ್ತಿಯ ಯಾವ ಯಾವ ವಾರ್ಡ್‌ಗಳಲ್ಲಿ ಭೂ ಪರಿವರ್ತನೆಯಾಗದೆ ಅನಧಿಕೃತ ಕಂದಾಯ ಭೂಮಿಗಳಲ್ಲಿ ಬಡಾವಣೆಗಳನ್ನು ನಿರ್ಮಿಸಲಾಗಿರುತ್ತದೆ; (ಸಂಪೂರ್ಣ ಮಾಹಿತಿಯನ್ನು ಒದಗಿಸುವುದು)	ರಾಮನಗರ ಜಿಲ್ಲೆಯ ನಗರ ಸ್ಥಳೀಯ ಸಂಸ್ಥೆಗಳ ವ್ಯಾಪ್ತಿಯಲ್ಲಿ ಕಂದಾಯ ಭೂಮಿಯಲ್ಲಿ ಅನಧಿಕೃತವಾಗಿ ನಿರ್ಮಾಣವಾಗಿರುವ ಬಡಾವಣೆಗಳ ವಿವರವನ್ನು ಈ ಪತ್ರದೊಂದಿಗೆ ಲಗತ್ತಿಸಿದೆ.
(ಇ)	ಈ ರೀತಿಯಾಗಿ ಅನಧಿಕೃತವಾಗಿ ನಿರ್ಮಿಸಿರುವ ಬಡಾವಣೆಗಳ ಕುರಿತು ಸರ್ಕಾರ ಮುಂದಿನ ಕ್ರಮಗಳೇನು? (ಸಂಪೂರ್ಣ ಮಾಹಿತಿಯನ್ನು ಒದಗಿಸುವುದು)	ಸರ್ಕಾರದ ಹಂತದಲ್ಲಿ ಉತ್ತರಿಸಬೇಕಾಗಿರುತ್ತದೆ.


ಕಮ್ಪ್ಯೂಟರ್ ವಿಶ್ವಾಸಿ

ಜಿಲ್ಲಾ ನಗರಾಭಿವೃದ್ಧಿ ಕೋಶ

ರಾಮನಗರ ಜಿಲ್ಲೆ, ರಾಮನಗರ

ಅನುಬಂಧ-1			
ಕ್ರ.ಸಂ.	ನಗರ ಸ್ಥಳೀಯ ಸಂಸ್ಥೆ ಹೆಸರು	ವಾರ್ಡ್ ಸಂಖ್ಯೆ	ಬಡಾವಣೆ ಹೆಸರು
1	ರಾಮನಗರ ನಗರಸಭೆ	27	ಜೀಗೇನಹಳ್ಳಿ ಗ್ರಾಮದ ಸರ್ವೆ ಸಂ.14/5 ರಲ್ಲಿ 14 ಗುಂಟೆ
		25	ಐಜೂರು ಗ್ರಾಮದ ಸರ್ವೆ ಸಂ.168 ರಲ್ಲಿ 1 ಎ 26 ಗುಂಟೆ
2	ಚನ್ನಪಟ್ಟಣ ನಗರಸಭೆ	20	ಬಸವೇಶ್ವರ ಬಡಾವಣೆ
		31	ಮಹದೇಶ್ವರ ಬಡಾವಣೆ
		31	ಮಹದೇಶ್ವರ ಬಡಾವಣೆ
3	ಕನಕಪುರ ನಗರಸಭೆ	24	ಚೆನ್ನನರಸಿಂಹಯ್ಯ ಲೇಔಟ್
		18	ಗುಂಡಣ್ಣ ಲೇಔಟ್
			ಲಕ್ಷ್ಮಣ್ ಲೇಔಟ್
		21	ಕಾಮಾಟಗೌಡ ಬಡಾವಣೆ
			ಲಕ್ಷ್ಮಣ್ ಲೇಔಟ್
		11	ಸಾಕಮ್ಮ ಲೇಔಟ್
		18	ಚಿಕ್ಕಮರಿಗೌಡ ಲೇಔಟ್
		11	ಲಿಂಗಯ್ಯ ಲೇಔಟ್
		-	ಲಿಂಗೇಗೌಡ ಲೇಔಟ್
		-	ದಾಸೇಗೌಡ ಲೇಔಟ್
14	ಚಲುವೇಗೌಡ ಲೇಔಟ್		
4	ಬಿಡದಿ ಪುರಸಭೆ	7	ಯಲ್ಲಪ್ಪ ಲೇಔಟ್
		9	ಶ್ರೀಕಂಠಪ್ಪ ಲೇಔಟ್
		15	ಹೆಚ್.ಎಂ. ಬೋರೇಗೌಡ/ ಬಸವರಾಜು ಲೇಔಟ್
		16	ಮರಿಗಂಗಪ್ಪ ಲೇಔಟ್
5	ಮಾಗಡಿ ಪುರಸಭೆ	-	ಅನಧೀಕೃತ ಬಡಾವಣೆಗಳು ನಿರ್ಮಾಣವಾಗಿರುವುದಿಲ್ಲ.
6	ಹಾರೋಹಳ್ಳಿ ಪಟ್ಟಣ ಪಂಚಾಯತಿ	-	ಅನಧೀಕೃತ ಬಡಾವಣೆಗಳು ನಿರ್ಮಾಣವಾಗಿರುವುದಿಲ್ಲ.

ಮೇಲ್ಕಂಡ ಮಾಹಿತಿಯನ್ನು ನಗರ ಸ್ಥಳೀಯ ಸಂಸ್ಥೆಗಳ ಪೌರಾಯುಕ್ತರು/ ಮುಖ್ಯಾಧಿಕಾರಿಗಳು ದೃಢೀಕರಿಸಿ ನೀಡಿರುವಂತೆ ಕ್ರೋಢೀಕರಿಸಿ ಮಾನ್ಯರ ಅವಗಾಹನೆಗೆ ಸಲ್ಲಿಸಿದೆ.


 ಯೋಜನಾ ನಿರ್ದೇಶಕರು,
 ಜಿಲ್ಲಾ ನಗರಾಭಿವೃದ್ಧಿ ಕೋಶ,

ಅನಧಿಕೃತವಾಗಿ ಕಂದಾಯ ಭೂಮಿಗಳಲ್ಲಿ ನಿರ್ಮಿಸಿರುವ ಬಡಾವಣೆಗಳ ಸಂಖ್ಯೆ

ಕ್ರ.ಸಂ	ಜಿಲ್ಲೆಯ ಹೆಸರು	ನಗರ ಸ್ಥಳೀಯ ಸಂಸ್ಥೆಯ ಹೆಸರು	ನಗರ ಸ್ಥಳೀಯ ಸಂಸ್ಥೆಯ ವಿಧ	ಅನಧಿಕೃತವಾಗಿ ಕಂದಾಯ ಭೂಮಿಗಳಲ್ಲಿ ನಿರ್ಮಿಸಿರುವ ಬಡಾವಣೆಗಳ ಸಂಖ್ಯೆ	ಸರ್ವೆ ನಂ	ಪಾರ್ಡ್ ನಂ
208	MYSORE	Mysore	CC		69, 40, 41, 42, 43, 45, 60, 62, 27, 28, 49, 52, 102, 157, 158, 159, 165, 152, 127/3, 128, 128/3, 115, 126, 167, 44, 145, 145/3, 147, 148, 114, 103, 98, 71, 70, 69, 34, 36, 61, 118, 77, 78, 61, 62, 6, 66, 165, 166, 138, 32/1, 109, 109/1, 164, 185, 184, 189, 155, 189, 188, 187, 190, 192, 194, 199, 197, 195, 125, 198, 154, 166, 225, 227, 130/1, 58/J, 51/©2, 12/2, 119/2, 111, 74, 1/©, 62/2, 195/1, 125/1, 126/1, 127, 127/1, 128, 129, 139, 148/257, 250/291, 243/235, 266/272, 268/269, 237, 235, 239, 193, 194, 197, 198, 201, 203, 204, 205, 206, 213, 214, 215, 216, 190, 192, 93, 146, 157, 147, 152, 153, 154, 188, 189, 155, 156, 158, 159, 160, 161, 162, 163, 164, 166, 167, 168, 172, 151, 150, 148, 145, 144, 188, 185, 188, 141, 142/2, 143/3, 92/54, 95/99, 124, 125, 126, 128, 89, 89, 99/98, 108, 109, 110, 111, 112, 113, 114, 115, 250, 291, 89, 89/2, 37, 49, 184, 185, 186, 187, 189, 162/1, 162/2, 162/3, 39, 40, 39/1, 223/4, 223/4, 132, 132/133, 234, 19, 254, 135, 126, 144, 139, 23, 74/1, 76/1, 76/2, 76/3, 105, 102, 106, 97, 98, 103, 96, 105, 102, 97, 98, 73/2, 73/1, 62/3, 60/1, 97, 67, 98/1, 61, 68, 62/1, 55/8, 53, 223/4, 70, 71, 68/4, 1, 117, 118, 121, 116, 115, 128, 108, 109, 110, 106, 138, 133, 149, 121, 129, 109, 137, 134, 131, 124, 107, 108, 135, 150, 142, 151, 106, 125, 126, 29, 69, 70, 168, 60, 168/1, 169, 45, 46, 47, 48, 49, 50, 51, 52, 53, 53, 68, 69, 44, 43, 42, 41, 35, 40, 37, 36, 35, 29, 28, 2, 1, 4, 3, 27, 29, 35, 97, 98, 100, 99, 102 ("sAUA±AB), 101 ("sAUA±AB), 103 ("sAUA±AB), 104 ("sAUA±AB), 26, 25, 27, 22, 21, 5, 8, 9, 10, 11, 12, 13, 143, 144, 146, 147, 148, 171, 141, 143, 144, 145, 146, 147, 148, 149, 150, 151, 152, 153, 154, 155, 156, 218, 220 ("sAUA±AB), 4, 3, 165, 64, 65	49, 50, 51, 52, 54, 48, 59, 60, 62, 63, 64, 65, 43, 44, 45, 46, 57, 58, 1, 2, 3, 4, 5, 7, 20, 8, 9, 10, 11, 12, 13, 14, 15, 29, 33, 30, 31, 32, 34, 35, 36, 37, 38, 39, 53

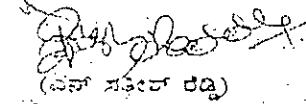
209	MYSORE	Hunasuru	CMC	81	<p>SY.No's</p> <p>62,72,72,92/1,92/1,72,92/1,116,945/76,946/77,116&117,116/1,90/1&92/2,92/3,93/1,126,122,111,112,124,93/2,124/2A,121/2,95/2,95/2,112,112,138,93/2,157/2,156/4,175/1A,270/2,633,126,124/2A,120,128,1723/A1-1723/A50,122/2,171/3,155/2,155/1,155/2A,155/3A,149/1,145,122/1,149/9,149/11,149/11,149/11,171/3,159/1B,354/1/1-354/1/43,346/1/1-3468,3462/1-3462/45,354/1/1-354/1/36,3540/30,3539/1-3539/72,41/1,155/1,155/1&155/2,155/1&155/2,146/1,149/3,41,42,44,72,155/1,155,3534/2-3534/11,3535/1-3535/20,92/1A,92/1E,171,116,41/1,126/1A,82/1-82/2,1,86/5,146/3,146/4,146/5,146/6,57/2,57/1,90/1-90/27,91,88</p>	<p>ನಂಜನಗೂಡು ನಗರಸಭಾ ವ್ಯಾಪ್ತಿಯಲ್ಲಿ ಅನಧಿಕೃತವಾಗಿ ಕಂಪಾಯ್ಡ್ ಕೆಲಸಗಳಲ್ಲಿ ಯಾವುದೇ ಬಹುಪಕ್ಷಿಗಳಿಗೂ ಸ್ವೀಕೃತಿ ಇಲ್ಲ.</p>	<p>1. ಮಹಾಲಕ್ಷ್ಮಿ ಬಹುಪಕ್ಷಿ 2. ನನ್ನೇಶ್ವರ ನಗರ 3. ಅರವಿ ಬಹುಪಕ್ಷಿ 4. ಯಶೋವಿಳಾಸ ಬಹುಪಕ್ಷಿ 5. H.K. ರಾಮಯ್ಯ ಲೇಔಟ್ 6. ಸುಬ್ರಹ್ಮಣ್ಯ ನಗರ 7. ಕಾಪಿಲ ಬಹುಪಕ್ಷಿ 8. ಗರುಡಾಚಾರ್ ಲೇಔಟ್ 9. ಎ.ಕೆ.ಕಾಂತ್ ನಗರ 10. ಸ.ಸಿ. ಸಂಘ ಶ್ರೀರಂಗ ಪಟ್ಟಣ 11. ಶಿವನಗರ ಬಹುಪಕ್ಷಿ 12. ಹೂನ್ಸೇಗೌಡ ಬ್ರಾಕ್ 13. ವಿನಾಯಕ ಎನ್ ಕೇವ್ 14. ವಸಂತ ಕುಮಾರ್ ಲೇಔಟ್ 15. ಆರ್.ಎಂ.ಡಿ. ಲೇಔಟ್</p>	0	0	0
210	MYSORE	Nanjangud	CMC	0						
211	MYSORE	Hootagalli	CMC	16						
212	MYSORE	K R Nagar	TMC	0						
213	MYSORE	Bannuru	TMC	1	644/1A, 644/1B, 644/2, 644/3, 644/4	15	23,23,22,22,22,22,22,01			
214	MYSORE	Priyapattana	TMC	8	69/2, 69/1, 88/3, 90/2, 91/3, 100/4, 89/3, 89/2, 107/2					
215	MYSORE	H D Kote	TMC	0						
216	MYSORE	Saragur	TP	0						
217	MYSORE	Rammahanahalli	TP	10	R 10/3, 16/2, 16/2, 6/2, 7/4, 87, 152, 268, H-254/8, 262/4, A 10, 12, 13, 140, 3, 141					
218	MYSORE	T Narasipura	TMC	0						

(219	MYSORE	Kadakola	TP	6	1.Raamaswamy badavane kadakola grama survey no=351,351,352 2.Ramaswamy badavane marase grama survey no=91 3.M.N. Vijayumar badavane Mandakalli grama survey no =304 4.suvama mandakalli gram survey no=193 5.hucchappachari and ithare badavane bandipalya grama survey no=33 6.shantilal badavane grama survey no=91/3	
220	MYSORE	Shrirampura	TP	1	174,178,53,233, 173,181,55,148,177,179,164	ward- 1,2,3,4,5
221	MYSORE	Boogadi	TP	24	339/3, 271, 28,29/1A,1B, 35/2, 35/2, 32/1, 2,3, 32/1,34/1,2,33/4,32/2,32/3,29/2, 163/2, 163, 20, 19/2, 19/6, 12/1 2/1, 21/3 21/1	

12/22
 12/22
 12/22
 12/22
 12/22

ಅನಧಿಕೃತವಾಗಿ ಕಂದಾಯ ಭೂಮಿಗಳಲ್ಲಿ ನಿರ್ಮಿಸಿರುವ ಬಡಾವಣೆಗಳ ಸಂಖ್ಯೆ

ಕ್ರ. ಸಂ.	ಜಿಲ್ಲೆಯ ಹೆಸರು	ನಗರ ಸ್ಥಳೀಯ ಸಂಸ್ಥೆಯ ಹೆಸರು	ನಗರ ಸ್ಥಳೀಯ ಸಂಸ್ಥೆಯ ವಿಧ	ಅನಧಿಕೃತವಾಗಿ ಕಂದಾಯ ಭೂಮಿಗಳಲ್ಲಿ ನಿರ್ಮಿಸಿರುವ ಬಡಾವಣೆಗಳ ಸಂಖ್ಯೆ	ಸರ್ವೆ ನಂ	ವಾರ್ಡ್ ನಂ
1	Chithradurga	CHITHRADURGA	CMC	0	-	-
2	Chithradurga	CHALLAKERE	CMC	0	-	-
3	Chithradurga	HIRIYUR	CMC	0	-	-
4	Chithradurga	HOSADURGA	TMC	0	-	-
5	Chithradurga	HOLALKERE	TMC	0	-	-
6	Chithradurga	MOLAKALMURU	TP	0	-	-
7	Chithradurga	NAYAKANAHATTI	TP	0	-	-



(ಎನ್ ಸತೀಶ್ ರಾಜ್)
ಯೋಜನಾ ನಿರ್ದೇಶಕರು

ಜಿಲ್ಲಾ ನಗರಾಭಿವೃದ್ಧಿ ಕೋಶ, ಚಿತ್ರದುರ್ಗ



ಮೈಸೂರು ಮಹಾನಗರ ಪಾಲಿಕೆ, ಮೈಸೂರು

ನಂ: ಮೈನವಾ/ಕಂಶಾ/ಚು.ಗು/೦೨/2022-23.

ದಿನಾಂಕ: 17-12-2022

ಇವರಿಗೆ,
ನಿರ್ದೇಶಕರು

ಪೌರಾಡಳಿತ ನಿರ್ದೇಶನಾಲಯ

ಬೆಂಗಳೂರು.

ಮಾನ್ಯರ.

ವಿಷಯ: ಚುಕ್ಕೆ ಗುರುತಿನ/ಚುಕ್ಕೆ ಗುರುತಿಲ್ಲದ ಪ್ರಶ್ನೆ ಸಂಖ್ಯೆ: 881(913)ಕ್ಕೆ ಉತ್ತರ. ಸಂಖ್ಯೆ: 881(913)ಕ್ಕೆ ಉತ್ತರವನ್ನು ಈ ಕೂಡಲೆಗತ್ತಿಸಿ ತಮ್ಮ ಅವಿಗೃಹಣೆಗಾಗಿ ಸಲ್ಲಿಸಿದ

ಚುಕ್ಕೆ ಗುರುತಿನ/ಚುಕ್ಕೆ ಗುರುತಿಲ್ಲದ ಪ್ರಶ್ನೆ ಸಂಖ್ಯೆ: 881(913)ಕ್ಕೆ ಉತ್ತರವನ್ನು ಈ ಕೂಡಲೆಗತ್ತಿಸಿ ತಮ್ಮ ಅವಿಗೃಹಣೆಗಾಗಿ ಸಲ್ಲಿಸಿದ

ತಮ್ಮ ವಿಶ್ವಾಸಿ


ಆಯುಕ್ತರು

ಮೈಸೂರು ಮಹಾನಗರ ಪಾಲಿಕೆ

ಶ್ರೀ ಮೈಸೂರು

ಮೈಸೂರು ಮಹಾನಗರ ಪಾಲಿಕೆ ಮೈಸೂರು
 ಅನಿರೀಕ್ಷಿತವಾಗಿ ರಿಂದಾಯ ಭೂಮಿಗಳಲ್ಲಿ ನಿರ್ಮಿಸಿರುವ ಕಟ್ಟಡಗಳ ವಿವರ

ಕ್ರ.ಸಂ	ಬಿಲ್ಡಿಂಗ್ ಪ್ಲಾನ್ ನಂ	ನಗರ ಸರ್ಕಾರ ಸಂಖ್ಯೆ	ನಗರ ಸರ್ಕಾರ ಸಂಖ್ಯೆ	ಅನಿರೀಕ್ಷಿತವಾಗಿ ಕೆಲಸ ಮಾಡಿದ ಭೂಮಿಗಳ ವಿವರ	ನಿರೀಕ್ಷಿತವಾಗಿ ಕೆಲಸ ಮಾಡಿದ ಭೂಮಿಗಳ ವಿವರ	ವಾರ್ಡ್ ನಂ
1	ಮೈಸೂರು	ಮೈಸೂರು ಮಹಾನಗರ ಪಾಲಿಕೆ	ಮಹಾನಗರ ಪಾಲಿಕೆ	73	69, 40, 41, 42, 43, 45, 60, 62, 27, 28, 49, 52, 102, 157, 158, 159, 165, 152, 127/3, 128, 128/3, 115, 126, 167, 44, 145, 145/3, 147, 148, 114, 103, 98, 71, 70, 69, 34, 36, 61, 118, 77, 78, 61, 62, 6, 66, 165, 166, 138, 32/1, 109, 109/1, 164, 185, 184, 189, 155, 189, 188, 187, 190, 192, 194, 199, 197, 195, 125, 198, 154, 166, 225, 227, 130/1, 58/ಎ, 51/ಎ2, 12/2, 119/2, 111, 74, 1/ಎ, 62/2, 195/1, 125/1, 126/1, 127, 127/1, 128, 129, 139, 148/257, 250/291, 243/235, 266/272, 268/269, 237, 235, 239, 193, 194, 197, 198, 201, 203, 204, 205, 206, 213, 214, 215, 216, 190, 192, 93, 146, 157, 147, 152, 153, 154, 188, 189, 155, 156, 158, 159, 160, 161, 162, 163, 164, 166, 167, 168, 172, 151, 150, 148, 145, 144, 188, 185, 188, 141, 142/2, 143/3, 92/54, 95/99, 124, 125, 126, 128, 89, 89, 99/98, 108, 109, 110, 111, 112, 113, 114, 115, 250, 291, 89, 89/2, 37, 49, 184, 185, 186, 187, 189, 162/1, 162/2, 162/3, 39, 40, 39/1, 223/4, 223/4, 132, 132/133, 234, 19, 254, 135, 126, 144, 139, 23, 74/1, 76/1, 76/2, 76/3, 105, 102, 106, 97, 98, 103, 96, 105, 102, 97, 98, 73/2, 73/1, 62/3, 60/1, 97, 67, 98/1, 61, 68, 62/1, 55/8, 53, 223/4, 70, 71, 68/4, 1, 117, 118, 121, 116, 115, 128, 108, 109, 110, 106, 138, 133, 149, 121, 129, 109, 137, 134, 131, 124, 107, 108, 135, 150, 142, 151, 106, 125, 126, 29, 69, 70, 168, 60, 168/1, 169, 45, 46, 47, 48, 49, 50, 51, 52, 53, 53, 68, 69, 44, 43, 42, 41, 35, 40, 37, 36, 35, 29, 28, 2, 1, 4, 3, 27, 29, 35, 97, 98, 100, 99, 102 (ಭಾಗಶಃ), 101 (ಭಾಗಶಃ), 103 (ಭಾಗಶಃ), 104 (ಭಾಗಶಃ), 26, 25, 27, 22, 21, 5, 8, 9, 10, 11, 12, 13, 143, 144, 146, 147, 148, 171, 141, 143, 144, 145, 146, 147, 148, 149, 150, 151, 152, 153, 154, 155, 156, 218, 220 (ಭಾಗಶಃ), 4, 3, 165, 64, 65	49, 50, 51, 52, 54, 48, 59, 60, 62, 63, 64, 65, 43, 44, 45, 46, 57, 58, 1, 2, 3, 4, 5, 7, 20, 8, 9, 10, 11, 12, 13, 14, 15, 29, 33, 30, 31, 32, 34, 35, 36, 37, 38, 39, 53


 ಅಧ್ಯಕ್ಷರು
 ಮೈಸೂರು ಮಹಾನಗರ ಪಾಲಿಕೆ
 ಮೈಸೂರು

ಜಿಲ್ಲಾ ನಗರಾಭಿವೃದ್ಧಿ ಕೋಶ, ಮಂಡ್ಯ ಜಿಲ್ಲೆ, ಮಂಡ್ಯ

ಅನಧಿಕೃತವಾಗಿ ಕಂದಾಯ ಭೂಮಿಗಳಲ್ಲಿ ನಿರ್ಮಿಸಿರುವ ಬಡಾವಣೆಗಳ ಕುರಿತು

ಕ್ರ.ಸಂ	ಜಿಲ್ಲೆಯ ಹೆಸರು	ನಗರ ಸ್ಥಳೀಯ ಸಂಸ್ಥೆಯ ಹೆಸರು	ನಗರ ಸ್ಥಳೀಯ ಸಂಸ್ಥೆಯ ವಿಧ	ಅನಧಿಕೃತವಾಗಿ ಕಂದಾಯ ಭೂಮಿಗಳಲ್ಲಿ ನಿರ್ಮಿಸಿರುವ ಬಡಾವಣೆಗಳ ಸಂಖ್ಯೆ	ಸರ್ವೆ ನಂ	ವಾರ್ಡ್ ನಂ
1	ಮಂಡ್ಯ	ಮಂಡ್ಯ	ನಗರಸಭೆ	0		
2		ಮದ್ದೂರು	ಪುರಸಭೆ	0		
3		ಮಳವಳ್ಳಿ	ಪುರಸಭೆ	0		
4		ಶ್ರೀರಂಗಪಟ್ಟಣ	ಪುರಸಭೆ	0		
5		ಕೆ.ಆರ್.ಪೇಟೆ	ಪುರಸಭೆ	0		
6		ಪಾಂಡವಪುರ	ಪುರಸಭೆ	0		
7		ನಾಗಮಂಗಲ	ಪುರಸಭೆ	0		
8		ಬೆಳ್ಳೂರು	ಪಟ್ಟಣ ಪಂಚಾಯತಿ		1	21/2, 20/2, 20/3, 20/4, 20/5, 20/6, 21/5, 21/6, 21/7, 21/8, 21/9, 21/10, 20/1, 22/8

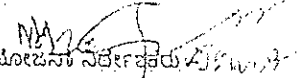
ಯೋಜನಾ ನಿರ್ದೇಶಕರು,
ಜಿಲ್ಲಾ ನಗರಾಭಿವೃದ್ಧಿ ಕೋಶ,
ಮಂಡ್ಯ ಜಿಲ್ಲೆ, ಮಂಡ್ಯ

ಅನಧಿಕೃತವಾಗಿ ಕಂದಾಯ ಭೂಮಿಗಳಲ್ಲಿ ನಿರ್ಮಿಸಿರುವ ಬದಾವಣೆಗಳ ಸಂಖ್ಯೆ

ಕ್ರ.ನಂ	ಜಿಲ್ಲೆಯ ಹೆಸರು	ನಗರ ಸ್ಥಳೀಯ ಸಂಸ್ಥೆಯ ಹೆಸರು	ನಗರ ಸ್ಥಳೀಯ ಸಂಸ್ಥೆಯ ವಿಧ	ಅನಧಿಕೃತವಾಗಿ ಕಂದಾಯ ಭೂಮಿಗಳಲ್ಲಿ ನಿರ್ಮಿಸಿರುವ ಬದಾವಣೆಗಳ ಸಂಖ್ಯೆ	ಸರ್ಕ ನಂ	ವಾರ್ಡ್ ನಂ
1	Shivamogga	Badravathi	CMC	0		
2	Shivamogga	Sagara	CMC	0		
3	Shivamogga	Shikaripur	TMC	2 2 6 1 5 2 1 3 4 1 1 2 4 9 3 3 7	ಹಳಿಯೂರು 46&126, ಹಳಿಯೂರು 34&36, ಹಳಿಯೂರು 24,28,29,30,26,13,37,23, ಹಳಿಯೂರು:43, ಹಳಿಯೂರು 1,2,4,5,6,7,8,9,12,323,324,326, ಕಾನೂರು 3, ಕಾನೂರು 5, ಕಾನೂರು 5,3,12, ಕಾನೂರು 7,8,11,19,22,23, ಹಳಿಯೂರು 307, ಕಾನೂರು 176, ಕಾನೂರು 175,268, ಕಾನೂರು148,151,152, ಹಳಿಯೂರು 261,262,263,264,265,266,269, ಕಾನೂರು 153,154,155,156,157,161,170 ಹಳಿಯೂರು 239,244, ಕಾನೂರು 128 ,129,132 ಹಳಿಯೂರು 235, ಕಾನೂರುÄ 13,25,174, ಕಾನೂರು 17,21,ಗಬ್ಬೂರುÄ 1,122,119 ,2,3,121,131,133,135,137,	Ward1 Ward2 Ward3 Ward4 Ward8 Ward9 Ward11 Ward12 Ward13 Ward15 Ward16 Ward17 Ward18 Ward19 Ward20 Ward21 Ward22
4	Shivamogga	shiralakoppa	TMC	2	S No. 94 S No.53	Ward No.10 Ward No.6
5	Shivamogga	Soraba	TMC	0		
6	Shivamogga	Thirthahalli	TP	7	125/2, 125/3, 125/1, 16, 130, 5/1, 19	Ward no- 02, Ward no- 02, Ward no- 02, Ward no- 04, Ward no-03, Ward no- 5, Ward no- 08
7	Shivamogga	Hosanagara	TP	0		
8	Shivamogga	jög-kargal	TP	0		

9	Shivamogga	Anavatti	TP	0	ಅನವತಿ, ಪಟ್ಟಣ ಪಂಚಾಯತಿ ವ್ಯಾಪ್ತಿಯಲ್ಲಿ ಅನತಿಕ್ರಮ ಬದಾವಣೆ ಇರುವುದಿಲ್ಲ
10	Shivamogga	Holchonnur	TP	9	DANAYAKAPURA Survey No 79. KANEKOPPA Survey No 50.51.1 KOPPA Survey No180. 178.176.24. 14.16.183.26. JABARAGATA Survey No121 .123.124. MUDAVITALAPURA Survey No 70.69.14.33.49.45.30.35.8 .KEREBERANAHALLIE Survey No 5.74.26.43.45.44.1.35.49.30.31.19.47 EMMEHATTI Survey No 44.46.41.5.76.74.71.HOLEBHAIRANAHALI Survey No 1

ಘೋಷಾಂಶಗಳು, ಮತ್ತು ಮುಖ್ಯಾಧಿಕಾರಿಗಳು ನೀಡಿದ ವರದಿಯಂತೆ


 ಯೋಜನಾ ನಿರ್ದೇಶಕರು
 ಜಿಲ್ಲಾ ಸರ್ಕಾರಾಭಿವೃದ್ಧಿ ಕೋಶ
 ಕಿವಿಮಗ್ಗ ಜಿಲ್ಲೆ ಕಿವಿಮಗ್ಗ

LCQ 881(913)- ಅನಧಿಕೃತವಾಗಿ ಕಂದಾಯ ಭೂಮಿಗಳಲ್ಲಿ ನಿರ್ಮಿಸಿರುವ ಬಡಾವಣೆಗಳ ಸಂಖ್ಯೆ

ಕ್ರ.ಸಂ	ಜಿಲ್ಲೆಯ ಹೆಸರು	ನಗರ ಸ್ಥಳೀಯ ಸಂಸ್ಥೆಯ ಹೆಸರು	ನಗರ ಸ್ಥಳೀಯ ಸಂಸ್ಥೆಯ ವಿಧ	ಅನಧಿಕೃತವಾಗಿ ಕಂದಾಯ ಭೂಮಿಗಳಲ್ಲಿ ನಿರ್ಮಿಸಿರುವ ಬಡಾವಣೆಗಳ ಸಂಖ್ಯೆ	ಸರ್ವೆ ನಂ	ವಾರ್ಡ್ ನಂ
1	Kalaburagi	Shahabada	CMC	0		
2	Kalaburagi	Alanda	TMC	0		
3	Kalaburagi	Chittapura	TMC	2	Sy. No-282	6 & 7
4	Kalaburagi	Sedam	TMC	0		
5	Kalaburagi	Wadi	TMC	0		
6	Kalaburagi	Afzalpur	TMC	0		
7	Kalaburagi	Chincholi	TMC	20	Sy. No 25, 17/6, 26, 16/4/1, 15, 21/2, 25, 26, 204, 47, 47/2, 17/6/1, 212/A, 26/1, 212/A	8, 15, 16, 17, 19, 19, 21, 23
8	Kalaburagi	Jeevargi	TMC	8	Sy. No 137, 133, 78, 138, 137, 16, 35	1, 6, 7, 12, 18, 19, 21
9	Kalaburagi	Kalagi	TP	0		
10	Kalaburagi	Kamalapura	TP	0		
11	Kalaburagi	Yadrami	TP	14	Sy. No 2, 37 & 447	5, 6, 7, 8, 9, 10, 11
		TOTAL		44		

ಯೋಜನಾ ನಿರ್ದೇಶಕರು
ಜಿಲ್ಲಾ ನಗರಾಭಿವೃದ್ಧಿ ಕೋಶ
ಕಲಬುರಗಿ

ಜಿಲ್ಲಾಧಿಕಾರಿಗಳ ಕಾರ್ಯಾಲಯ
ಜಿಲ್ಲಾ ನಗರಾಭಿವೃದ್ಧಿ ಕೋಶ
ಕೊಪ್ಪಳ



ಕರ್ನಾಟಕ ಸರ್ಕಾರ

ಕಛೇರಿ ದೂರವಾಣಿ : 08539-221895
ಫ್ಯಾಕ್ಸ್ ನಂ. : 08539-221235
e-mail : pddudc.koppal@ka.gov.in
itstaff_dudc_koppal@yahoo.com

ಸಂ.ಕಂ.ಡಿ.ಯು.ಡಿ.ಸಿ(ಕೊ)ಕು.ರ.ಪ್ರ/2022-23

ದಿನಾಂಕ : 17-12-2022

ರವರಿಗೆ

ಮಾನ್ಯ ನಿರ್ದೇಶಕರು
ಪೌರಾಡಳಿತ ನಿರ್ದೇಶನಾಲಯ
9ನೇ ಮಹಡಿ, ವಿ.ವಿ.ಗೋಪುರ
ಡಾ|| ಬಿ.ಆರ್.ಅಂಬೇಡ್ಕರ್ ವೀಧಿ
ಬೆಂಗಳೂರು.


ಮಾನ್ಯರೇ

ವಿಷಯ : ಎಲ್.ಸಿ.ಕ್ಯೂ 881(913) ಅನಧಿಕೃತವಾಗಿ ಕಂದಾಯ ಭೂಮಿಗಳಲ್ಲಿ ಬಡಾವಣೆಗಳನ್ನು
ನಿರ್ಮಿಸಿರುವ ಕುರಿತು
ಉಲ್ಲೇಖ : ತಮ್ಮ ಕಛೇರಿ ಇ-ಮೇಲ್ ಸಂದೇಶ ಸ್ವೀಕೃತಿ ದಿನಾಂಕ:15-12-2022.

~~*~*~*~*~*

ಮೇಲಿನ ವಿಷಯಕ್ಕೆ ಸಂಬಂಧಿಸಿದಂತೆ ಎಲ್.ಸಿ.ಕ್ಯೂ 881 (913) ಅನಧಿಕೃತವಾಗಿ ಕಂದಾಯ ಭೂಮಿಗಳಲ್ಲಿ
ಬಡಾವಣೆಗಳನ್ನು ನಿರ್ಮಿಸಿರುವ ಕುರಿತು ಕೊಪ್ಪಳ ಜಿಲ್ಲೆಯ ಮಾಹಿತಿಯನ್ನು ಈ ವತ್ರದೊಂದಿಗೆ ಅನುಬಂಧಿಸಿ ಮಾನ್ಯರ
ಅವಗಾಹನೆಗಾಗಿ ಸಲ್ಲಿಸಿದೆ.

ತಮ್ಮ ವಿಶ್ವಾಸಿ,


ಯೋಜನಾ ನಿರ್ದೇಶಕರು
ಜಿಲ್ಲಾ ನಗರಾಭಿವೃದ್ಧಿ ಕೋಶ
ಜಿಲ್ಲಾಧಿಕಾರಿಗಳ ಕಾರ್ಯಾಲಯ
ಕೊಪ್ಪಳ

ಅನಧಿಕೃತವಾಗಿ ಕಂದಾಯ ಭೂಮಿಗಳಲ್ಲಿ ನಿರ್ಮಿಸಿರುವ ಬದಾವಜೆಗಳ ಸಂಖ್ಯೆ

ಕ್ರ.ಸಂ	ಜಿಲ್ಲೆಯ ಹೆಸರು	ನಗರ ಸ್ಥಳೀಯ ಸಂಸ್ಥೆಯ ಹೆಸರು	ನಗರ ಸ್ಥಳೀಯ ಸಂಸ್ಥೆಯ ವಿಧ	ಅನಧಿಕೃತವಾಗಿ ಕಂದಾಯ ಭೂಮಿಗಳಲ್ಲಿ ನಿರ್ಮಿಸಿರುವ ಬದಾವಜೆಗಳ ಸಂಖ್ಯೆ	ಸರ್ವೆ ನಂ	ವಾರ್ಡ್ ನಂ
1	Koppal	Koppal	CMC	ಕೊಪ್ಪಳ ನಗರಸಭಾ ಪ್ರಾಚೀಯಡಿ ಇಂತಹ ಪ್ರಕರಣಗಳಿರುವುದಿಲ್ಲ	ಇಲ್ಲ	ಇಲ್ಲ
2	Koppal	Gangavathi	CMC	6	200, 257/213, 42/2, 5/8, 425, 205	1, 3, 9, 58, 30, 31
3	Koppal	Kushtagi	TMC	0	-	-
4	Koppal	Karatagi	TMC	0	-	-
5	Koppal	Yalaburga	TP	2	225/7, 225/5,6 213/ಅ	14 3
6	Koppal	Kenakagiri	TP	0	-	-
7	Koppal	Kukanura	TP	0	-	-
8	Koppal	Tavaragera	TP	18	100/1, 228, 55, 35/ಎ, 4.1, 4.1, 424/3, 4.1, 227/1, 100/1, 423, 427, 100/1, 56, 428/ಅ, 430, 55/6, 53/1	15, 01, 17, 02, 07, 02, 02, 15, 13, 13, 15, 17, 12, 13, 17, 15
9	Koppal	Bhagyanagar	TP	0	-	0

ಯೋಜನಾ ನಿರ್ದೇಶಕರು,
ಜಿಲ್ಲಾ ನಗರಾಭಿವೃದ್ಧಿ ಕೋಶ
ಕೊಪ್ಪಳ



ಶಿವಮೊಗ್ಗ ಮಹಾನಗರಪಾಲಿಕೆ ಶಿವಮೊಗ್ಗ

ಕ್ರಮಾಂಕ: ಶಿಮಪಾಲಿ/ಸಿಬ್ಬಂದಿ(1):ಸಿಆರ್: /2022-23

ದಿನಾಂಕ:20-09-2022

ಗೆ,
ಮಾನ್ಯ ಪ್ರಧಾನ ಕಾರ್ಯದರ್ಶಿಗಳು/ಕಾರ್ಯದರ್ಶಿಯವರು,
ನಗರಾಭಿವೃದ್ಧಿ ಇಲಾಖೆ,
ಕರ್ನಾಟಕ ಸರ್ಕಾರ,
ಬೆಂಗಳೂರು.

ಮಾನ್ಯರೇ,

ವಿಷಯ:- ಮಾನ್ಯ ವಿಧಾನ ಪರಿಷತ್ತಿನ ಸದಸ್ಯರಾದ ಪಿ.ಆರ್.ರಮೇಶ್ ರವರ ಚುಕ್ಕೆ ಗುರುತಿನ/ಚುಕ್ಕೆ ಗುರುತಿಲ್ಲದ ಪ್ರಶ್ನೆ ಸಂಖ್ಯೆ: 881(913)ಕ್ಕೆ ಉತ್ತರಿಸುವ ಬಗ್ಗೆ.

ಉಲ್ಲೇಖ:- ಸರ್ಕಾರದ ಪ್ರಧಾನ ಕಾರ್ಯದರ್ಶಿ, ಕರ್ನಾಟಕ ವಿಧಾನ-ಪರಿಷತ್ತು, ಬೆಂಗಳೂರು ಇವರ ಪತ್ರದ ನಂ.ಪ್ರಶಾವಿಸ/15ನೇವಿಸ/13ಅ/ಪ್ರ.ಸಂ.452/2022ದಿನಾಂಕ:12-09-2022

ಮೇಲ್ಕಂಡ ವಿಷಯ ಹಾಗೂ ಉಲ್ಲೇಖಕ್ಕೆ ಸಂಬಂಧಿಸಿದಂತೆ ಮಾನ್ಯ ವಿಧಾನ ಸಭೆಯ ಸದಸ್ಯರಾದ ಶ್ರೀ ಪಿ.ಆರ್.ರಮೇಶ್ ಇವರ ಚುಕ್ಕೆ ಗುರುತಿನ/ಚುಕ್ಕೆ ಗುರುತಿಲ್ಲದ ಪ್ರಶ್ನೆ ಸಂಖ್ಯೆ:881(913)ಕ್ಕೆ ಸಂಬಂಧಿಸಿದಂತೆ ಕೆಳಕಂಡಂತೆ ಉತ್ತರವನ್ನು ಸಿದ್ಧಪಡಿಸಿ ತಮ್ಮ ಅವಗಾಹನಗೆ ಸಲ್ಲಿಸಿದೆ.

ಕ್ರ.ಸಂ	ಪ್ರಶ್ನೆ	ಉತ್ತರ
ಅ)	ರಾಜ್ಯದ ಎಲ್ಲಾ ಜಿಲ್ಲೆಗಳಲ್ಲಿ ಹಾಗೂ ಬೃಹತ್ ಬೆಂಗಳೂರು ಮಹಾನಗರ ಪಾಲಿಕೆ ವ್ಯಾಪ್ತಿಯಲ್ಲಿ ಕಂದಾಯ ಭೂಮಿಯು ಭೂಪರಿವರ್ತನೆಯಾಗದೆ ಅನಧಿಕೃತವಾಗಿ ಬಡಾವಣೆಗಳನ್ನು ನಿರ್ಮಿಸಿರುವುದು ಸರ್ಕಾರದ ಗಮನಕ್ಕೆ ಬಂದಿದೆಯೇ?	ಶಿವಮೊಗ್ಗ ಮಹಾನಗರಪಾಲಿಕೆ ವ್ಯಾಪ್ತಿಯಲ್ಲಿ ಈಗಾಗಲೇ ನಿರ್ಮಾಣಗೊಂಡಿರುವ ಅನಧಿಕೃತ ಬಡಾವಣೆಗಳನ್ನು ಗುರುತಿಸಲಾಗಿರುತ್ತದೆ.
ಆ)	ಬಂದಿದ್ದಲ್ಲಿ, ರಾಜ್ಯದ ಯಾವ ಯಾವ ನಗರಗಳಲ್ಲಿ ಹಾಗೂ ಬೃಹತ್ ಬೆಂಗಳೂರು ಮಹಾನಗರಪಾಲಿಕೆ ವ್ಯಾಪ್ತಿಯ ಯಾವ ಯಾವ ವಾರ್ಡ್ ಗಳಲ್ಲಿ ಭೂಪರಿವರ್ತನೆಯಾಗದೆ ಅನಧಿಕೃತವಾಗಿ ಕಂದಾಯ ಭೂಮಿಗಳಲ್ಲಿ ಬಡಾವಣೆಗಳನ್ನು ನಿರ್ಮಿಸಲಾಗಿರುತ್ತದೆ. (ಸಂಪೂರ್ಣ ಮಾಹಿತಿಯನ್ನು ಒದಗಿಸುವುದು)	ಅನುಬಂಧ ಲಗತ್ತಿಸಿದೆ.
ಇ)	ಈ ರೀತಿಯಾಗಿ ಅನಧಿಕೃತವಾಗಿ ನಿರ್ಮಿಸಿರುವ ಬಡಾವಣೆಗಳ ಕುರಿತು ಸರ್ಕಾರ ಮುಂದಿನ ಕ್ರಮಗಳೇನು? (ಸಂಪೂರ್ಣ ಮಾಹಿತಿಯನ್ನು ಒದಗಿಸುವುದು)	ಶಿವಮೊಗ್ಗ ಮಹಾನಗರಪಾಲಿಕೆ ವ್ಯಾಪ್ತಿಯಲ್ಲಿ ಯಾವುದೇ ಅನಧಿಕೃತ ಬಡಾವಣೆ ನಿರ್ಮಾಣಕ್ಕೆ ಅವಕಾಶ ನೀಡುತ್ತಿಲ್ಲ.

ವಂದನೆಗಳೊಂದಿಗೆ,

ತಮ್ಮ ಶಿಶ್ಯಾಸಿ.

ಉಪ ಆಯುಕ್ತರು(ಕಂದಾಯ)

ಶಿವಮೊಗ್ಗ ಮಹಾನಗರ ಪಾಲಿಕೆ,

ಶಿವಮೊಗ್ಗ

ಶ್ರೀ ಪಿ.ಆರ್.ರಮೇಶ್ ವಿಧಾನ ಪರಿಷತ್ತಿನ ಸದಸ್ಯ ರವರ ಚುಕ್ಕೆ ಗುರುತಿಲ್ಲದ ಪ್ರಶ್ನೆ ಸಂಖ್ಯೆ: 881(913)			
ಕ್ರಮ ಸಂಖ್ಯೆ	ಜಿಲ್ಲೆಯ ಹೆಸರು	ನಗರ ಸ್ಥಳೀಯ ಸಂಸ್ಥೆಯ ಹೆಸರು	ಗುರುತಿಸಲಾಗಿರುವ ಬಡಾವಣೆಗಳ ಹೆಸರು
1.	ಶಿವಮೊಗ್ಗ	ಶಿವಮೊಗ್ಗ ಮಹಾನಗರ ಪಾಲಿಕೆ	ವಾರ್ಡ್ ನಂ -35 1) ಲಕ್ಕವ್ವ ಲೇಔಟ್, ಕಾಶೀಪುರ 2) ರೇಣುಕಾಂಬ ಲೇಔಟ್, ಕಾಶೀಪುರ
			ವಾರ್ಡ್ ನಂ-25 1) ಗಂಧರ್ವ ನಗರ
			ವಾರ್ಡ್ ನಂ -27 1) ಮಂಜುನಾಥ ಬಡಾವಣೆ, ಆರ್.ಎಂ.ಎಲ್ ನಗರ ಎಸ್. ವಿ ತಿಮ್ಮಯ್ಯ ಬಡಾವಣೆ, ಆರ್.ಎಂ.ಎಲ್ ನಗರ 2) ಕುಭ ಮಸೀದಿ-ರಸ್ತೆ
			ವಾರ್ಡ್ ನಂ -30 1) ಐ.ಆರ್.ವಿ ಕಾಲೋನಿ, ಅಶೋಕ ನಗರ
			ವಾರ್ಡ್ ನಂ -16 1) ಜಗದಾಂಬ ಬೀದಿ ಹತ್ತಿರ, ವಿದ್ಯಾನಗರ 2) ಯಾಲಕವ್ವನ ಬೀದಿ, ವಿದ್ಯಾನಗರ 3) ವಾದಿ-ಹಿ-ಹುದಾ, ಬೈಪಾಸ್ ಹತ್ತಿರ 4) ಮಹಬೂಬ್ ನಗರ, ಹೊಸ ಸೇತುವೆ ಹತ್ತಿರ
			ವಾರ್ಡ್ ನಂ -9 1) ಅಸೀಫ್ ಲೇಔಟ್, 5ನೇ ತಿರುವು, ಶೇಷಾದ್ರಿಪುರಂ
			ವಾರ್ಡ್ ನಂ -1 1) ಅರವಿಂದ ನಗರ, 2) ಬೊಮ್ಮನಕಟ್ಟೆ
			ವಾರ್ಡ್ ನಂ -8 1) ಮಲ್ಲಿಕಾರ್ಜುನ ಬಡಾವಣೆ 2) ತ್ಯಾವರೆ-ಚಟ್ಟಿ

ಉಪ ಆಯುಕ್ತರು(ಕಂದಾಯ)

ಶಿವಮೊಗ್ಗ ಮಹಾನಗರ ಪಾಲಿಕೆ,

ಶಿವಮೊಗ್ಗ



ಕರ್ನಾಟಕ ಸರ್ಕಾರ

ಜಿಲ್ಲಾಧಿಕಾರಿಯವರ ಕಾರ್ಯಾಲಯ, ಜಿಲ್ಲಾ ನಗರಾಭಿವೃದ್ಧಿ ಕೋಶ, ಬೆಂಗಳೂರು ಗ್ರಾಮಾಂತರ ಜಿಲ್ಲೆ.

ಜಿಲ್ಲಾ ಸಂಚಾರ, ಮಾರಣವ್ಯಯ, ಮಿಷನ್ ಕಾರ್ಯ, ವಿವಿಧ ಅಭಿವೃದ್ಧಿ ಕಾರ್ಯ-560001. Email: dade btl@rediffmail.com in, dade btlrural@gmail.com

ಸಂ: ಜಿನಕೋ(1)/ಸಂಕ/01/2022-23

ದಿನಾಂಕ: 20-09-2022

ರವರಿಗೆ,

ಮಾನ್ಯ ನಿರ್ದೇಶಕರು,
ಪೌರಾಡಳಿತ ನಿರ್ದೇಶನಾಲಯ,
9ನೇ ಮಹಡಿ, ವಿಧಾನಸಭೆಯ ಗೋಪುರ,
ಡಾ|| ಅಂಬೇಡ್ಕರ್ ವಿಧಿ,
ಬೆಂಗಳೂರು-560001.

ಮಾನ್ಯರೇ,

ವಿಷಯ:- ವಿಧಾನ ಸಭೆಯ ಸದಸ್ಯರಾದ ಶ್ರೀ ಪಿ.ಆರ್. ರಮೇಶ್ (ನಾಮ ನಿರ್ದೇಶನ ಹೊಂದಿದವರು)ರವರ ಚುಕ್ಕೆರಹಿತ ಪ್ರಶ್ನೆ ಸಂಖ್ಯೆ:881(913)ಕ್ಕೆ ಉತ್ತರ ಸಲ್ಲಿಸುತ್ತಿರುವ ಬಗ್ಗೆ.

ಉಲ್ಲೇಖ:- ಮಾನ್ಯ ಕಾರ್ಯದರ್ಶಿಯವರು, ಕರ್ನಾಟಕ ವಿಧಾನ ಪರಿಷತ್ತು, ಬೆಂಗಳೂರು ರವರ ಚುಕ್ಕೆ ಗುರುತಿನ ಪ್ರಶ್ನೆ ಸಂ: 881(913) ದಿನಾಂಕ: 15-09-2022.

--*-*-*

ಮೇಲ್ಕಂಡ ವಿಷಯಕ್ಕೆ ಸಂಬಂಧಿಸಿದಂತೆ, ಶ್ರೀ ಪಿ.ಆರ್. ರಮೇಶ್ (ನಾಮ ನಿರ್ದೇಶನ ಹೊಂದಿದವರು)ರವರ ಚುಕ್ಕೆರಹಿತ ಪ್ರಶ್ನೆ ಸಂಖ್ಯೆ:881(913)ಕ್ಕೆ ಸಂಬಂಧಿಸಿದಂತೆ ಈ ಕೆಳಕಂಡಂತೆ ಉತ್ತರವನ್ನು ಪ್ರೋಡಿೀಕರಿಸಲಾಗಿದೆ.

ಕ್ರ. ಸಂ.	ಪ್ರಶ್ನೆ	ನಗರ ಸ್ವರಾಯ ಸಂಸ್ಥೆಗಳ ಹೆಸರು.	ಉತ್ತರ																																				
೬	ರಾಜ್ಯದ ಎಲ್ಲಾ ಜಿಲ್ಲೆಗಳಲ್ಲಿ ಹಾಗೂ ಬೃಹತ್ ಬೆಂಗಳೂರು ಮಹಾನಗರ ಪಾಲಿಕೆ ವ್ಯಾಪ್ತಿಯಲ್ಲಿ ಕಂಡಾಯ ಭೂಮಿಯು ಭೂ ಪರಿವರ್ತನೆಯಾಗದ ಅನಧಿಕೃತವಾಗಿ ಬಡಾವಣೆಗಳನ್ನು ನಿರ್ಮಿಸಿರುವುದು ಸರ್ಕಾರದ ಗಮನಕ್ಕೆ ಬಂದಿದೆಯೇ.	ದೊಡ್ಡಬಳ್ಳಾಪುರ ನಗರಸಭೆ	ಹೌದು																																				
		ಹೊಸಕೋಟೆ ನಗರಸಭೆ	ಹೌದು																																				
		ಸುಮಂಗಲ ನಗರಸಭೆ	ನಲಮಂಗಲ ನಗರಸಭೆ ಇಂತಹ ಯಾವುದೇ ಪ್ರಕರಣಗಳು ಕಂಡುಬಂದಿರುವುದಿಲ್ಲ.																																				
		ದೇವನಹಳ್ಳಿ ನಗರಸಭೆ	ದೇವನಹಳ್ಳಿ ನಗರಸಭಾ ವ್ಯಾಪ್ತಿಯಲ್ಲಿ ಅನಧಿಕೃತ ಬಡಾವಣೆಗಳು ಯಾವುದು ಇರುವುದಿಲ್ಲ.																																				
		ವಿಜಯಪುರ ನಗರಸಭೆ	ಹೌದು																																				
		ದಾಶೆಟ್ಟಿಹಳ್ಳಿ ತಟ್ಟಣಾ ಪಂಚಾಯತಿ	ಹೌದು																																				
೭	ಬಂದಿಹಳ್ಳಿ, ರಾಜ್ಯದ ಯಾವ ಯಾವ ನಗರಗಳಲ್ಲಿ ಹಾಗೂ ಬೃಹತ್ ಬೆಂಗಳೂರು ಮಹಾನಗರ ಪಾಲಿಕೆ ವ್ಯಾಪ್ತಿಯ ಯಾವ ಯಾವ ವಾರ್ಡ್‌ಗಳಲ್ಲಿ ಭೂ ಪರಿವರ್ತನೆಯಾಗದ ಅನಧಿಕೃತವಾಗಿ ಕಂಡಾಯ ಭೂಮಿಗಳಲ್ಲಿ ಬಡಾವಣೆಗಳನ್ನು ನಿರ್ಮಿಸಲಾಗಿರುತ್ತದೆ: (ಸಂಪೂರ್ಣ ಮಾಹಿತಿಯನ್ನು ಒದಗಿಸುವುದು)	ದೊಡ್ಡಬಳ್ಳಾಪುರ ನಗರಸಭೆ	<table border="1"> <thead> <tr> <th>ಕ್ರ. ಸಂ.</th> <th>ಬಡಾವಣೆಗಳ ಹೆಸರು</th> <th>ಖಾತಾ ಸಂಖ್ಯೆ</th> <th>ಸುಮಾರು</th> </tr> </thead> <tbody> <tr> <td>1</td> <td>ಸಿದ್ದಗಂಗಮ್ಮ ಕೋಣೆ ಮುನಿಶಾಮಪ್ಪ</td> <td>1776 ರಿಂದ 1805 1847 ರಿಂದ 1877</td> <td>ಕುರುಬರಹಳ್ಳಿ 30/1</td> </tr> <tr> <td>2</td> <td>ಪಿ. ಶಿವಣ್ಣ</td> <td>1931 ರಿಂದ 1970</td> <td></td> </tr> <tr> <td>3</td> <td>ಪ್ರಣಾಬ್ ಬನ್ ಎ. ನಾರಾಯಣಪ್ಪ</td> <td>109 ರಿಂದ 162</td> <td>ದರ್ಗಾ ಮಠ-40</td> </tr> <tr> <td>4</td> <td>ಡಿ.ವಿ. ಕೃಷ್ಣಮೂರ್ತಿ</td> <td>2478 ರಿಂದ 2511 2566 ರಿಂದ 2599</td> <td>ದರ್ಗಾ ಮಠ-15</td> </tr> <tr> <td>5</td> <td>ಶ್ರೀರಾಮರೆಡ್ಡಿ</td> <td>2255 ರಿಂದ 2310</td> <td>ಮುಕ್ಕೂಡು, 37/1</td> </tr> <tr> <td>6</td> <td>ಲಕ್ಷ್ಮೀನಾರಾಯಣ್ ಬನ್ ನರಸಪ್ಪ</td> <td>1 ರಿಂದ 52</td> <td>ನೀರುಪ್ಪಳವಾಡಿ 47/2</td> </tr> <tr> <td>7</td> <td>ಸಿದ್ದಮ್ಮ ಕೋಣೆ ಗಂಗಪ್ಪ</td> <td>53 ರಿಂದ 82</td> <td>ಶಿವಪುರ ವಾಸ್ತು 136</td> </tr> <tr> <td>8</td> <td>ಗಂಗಮ್ಮ ಕೋಣೆ, ಚೂಚಾರ್</td> <td>1520 ರಿಂದ 1557</td> <td>ಮುಕ್ಕೂಡು-38</td> </tr> </tbody> </table>	ಕ್ರ. ಸಂ.	ಬಡಾವಣೆಗಳ ಹೆಸರು	ಖಾತಾ ಸಂಖ್ಯೆ	ಸುಮಾರು	1	ಸಿದ್ದಗಂಗಮ್ಮ ಕೋಣೆ ಮುನಿಶಾಮಪ್ಪ	1776 ರಿಂದ 1805 1847 ರಿಂದ 1877	ಕುರುಬರಹಳ್ಳಿ 30/1	2	ಪಿ. ಶಿವಣ್ಣ	1931 ರಿಂದ 1970		3	ಪ್ರಣಾಬ್ ಬನ್ ಎ. ನಾರಾಯಣಪ್ಪ	109 ರಿಂದ 162	ದರ್ಗಾ ಮಠ-40	4	ಡಿ.ವಿ. ಕೃಷ್ಣಮೂರ್ತಿ	2478 ರಿಂದ 2511 2566 ರಿಂದ 2599	ದರ್ಗಾ ಮಠ-15	5	ಶ್ರೀರಾಮರೆಡ್ಡಿ	2255 ರಿಂದ 2310	ಮುಕ್ಕೂಡು, 37/1	6	ಲಕ್ಷ್ಮೀನಾರಾಯಣ್ ಬನ್ ನರಸಪ್ಪ	1 ರಿಂದ 52	ನೀರುಪ್ಪಳವಾಡಿ 47/2	7	ಸಿದ್ದಮ್ಮ ಕೋಣೆ ಗಂಗಪ್ಪ	53 ರಿಂದ 82	ಶಿವಪುರ ವಾಸ್ತು 136	8	ಗಂಗಮ್ಮ ಕೋಣೆ, ಚೂಚಾರ್	1520 ರಿಂದ 1557	ಮುಕ್ಕೂಡು-38
ಕ್ರ. ಸಂ.	ಬಡಾವಣೆಗಳ ಹೆಸರು	ಖಾತಾ ಸಂಖ್ಯೆ	ಸುಮಾರು																																				
1	ಸಿದ್ದಗಂಗಮ್ಮ ಕೋಣೆ ಮುನಿಶಾಮಪ್ಪ	1776 ರಿಂದ 1805 1847 ರಿಂದ 1877	ಕುರುಬರಹಳ್ಳಿ 30/1																																				
2	ಪಿ. ಶಿವಣ್ಣ	1931 ರಿಂದ 1970																																					
3	ಪ್ರಣಾಬ್ ಬನ್ ಎ. ನಾರಾಯಣಪ್ಪ	109 ರಿಂದ 162	ದರ್ಗಾ ಮಠ-40																																				
4	ಡಿ.ವಿ. ಕೃಷ್ಣಮೂರ್ತಿ	2478 ರಿಂದ 2511 2566 ರಿಂದ 2599	ದರ್ಗಾ ಮಠ-15																																				
5	ಶ್ರೀರಾಮರೆಡ್ಡಿ	2255 ರಿಂದ 2310	ಮುಕ್ಕೂಡು, 37/1																																				
6	ಲಕ್ಷ್ಮೀನಾರಾಯಣ್ ಬನ್ ನರಸಪ್ಪ	1 ರಿಂದ 52	ನೀರುಪ್ಪಳವಾಡಿ 47/2																																				
7	ಸಿದ್ದಮ್ಮ ಕೋಣೆ ಗಂಗಪ್ಪ	53 ರಿಂದ 82	ಶಿವಪುರ ವಾಸ್ತು 136																																				
8	ಗಂಗಮ್ಮ ಕೋಣೆ, ಚೂಚಾರ್	1520 ರಿಂದ 1557	ಮುಕ್ಕೂಡು-38																																				

9	ಕರ್ನಾಟಕ ರಾಜ್ಯ ಸರ್ಕಾರದ ಅಧಿಕಾರಿಗಳಿಗೆ ಅರ್ಜಿ ಸಲ್ಲಿಸುವ ಕುರಿತು	276 ರಿಂದ 311	30/12/75
10	ಎಸ್. ರಾಜೇಶ್ವರಿ ಬಿ. ಆರ್. ಶರಣ್	5198 ರಿಂದ 5199 5167 ರಿಂದ 5171 5174 ರಿಂದ 5176 5204 ರಿಂದ 5208 5312 ರಿಂದ 5316 5321 ರಿಂದ 5325 5334 ರಿಂದ 5336	30/12/75-81
11	ಬಿ. ಸುಬ್ರಹ್ಮಣ್ಯಂ ಶೆಟ್ಟಿ ಬಿ. ಆರ್. ಶರಣ್ ವಿವಿಧ ಕಾರ್ಯಗಳಿಗೆ	2457 ರಿಂದ 2465	30/12/75-81 47/1
12	ರಾಜ್ಯ ಸರ್ಕಾರದ ಅಧಿಕಾರಿಗಳು	443 ರಿಂದ 444	33/13
13	ಬಿ. ಶರಣ್ ಶೆಟ್ಟಿ ಬಿ. ಆರ್. ಶರಣ್ ಕಾರ್ಯಗಳು	2255 ರಿಂದ 2316	37/1
14	ರಾಜ್ಯ ಸರ್ಕಾರದ ಅಧಿಕಾರಿಗಳು	5174-5176, 5204-5208, 5312-5316, 5321-5325 5334-5336, 5144-5148 5158-5162	81
15	ರಾಜ್ಯ ಸರ್ಕಾರದ ಅಧಿಕಾರಿಗಳು (ಬಿ. ಆರ್. ಶರಣ್)	1 ರಿಂದ 165	75/1
	ರಾಜ್ಯ ಸರ್ಕಾರದ ಅಧಿಕಾರಿಗಳು (ಬಿ. ಆರ್. ಶರಣ್)	19 ರಿಂದ 160	76, 79/1
	ರಾಜ್ಯ ಸರ್ಕಾರದ ಅಧಿಕಾರಿಗಳು (ಬಿ. ಆರ್. ಶರಣ್)	38 ರಿಂದ 126	78/1
	ರಾಜ್ಯ ಸರ್ಕಾರದ ಅಧಿಕಾರಿಗಳು (ಬಿ. ಆರ್. ಶರಣ್)	126-193	75/1
16	ಬಿ. ಆರ್. ಶರಣ್, ಬಿ. ಆರ್. ಶರಣ್ ಕಾರ್ಯಗಳು	241 ರಿಂದ 261	74
17	ರಾಜ್ಯ ಸರ್ಕಾರದ ಅಧಿಕಾರಿಗಳು	-	64/3, 64/4
18	ಬಿ. ಆರ್. ಶರಣ್	-	65/1
19	ರಾಜ್ಯ ಸರ್ಕಾರದ ಅಧಿಕಾರಿಗಳು ಕಾರ್ಯಗಳು	371 ರಿಂದ 390	35/3
20	ಬಿ. ಆರ್. ಶರಣ್	391 ರಿಂದ 414	65/4
21	ರಾಜ್ಯ ಸರ್ಕಾರದ ಅಧಿಕಾರಿಗಳು	426 ರಿಂದ 445	35/3
22	ಬಿ. ಆರ್. ಶರಣ್	446 ರಿಂದ 465	65/6
23	ಬಿ. ಆರ್. ಶರಣ್	466 ರಿಂದ 485	64/1
24	ಬಿ. ಆರ್. ಶರಣ್	486 ರಿಂದ 485	64/1
25	ರಾಜ್ಯ ಸರ್ಕಾರದ ಅಧಿಕಾರಿಗಳು	486 ರಿಂದ 485	64/1
26	ಬಿ. ಆರ್. ಶರಣ್	486 ರಿಂದ 485	64/1
27	ಬಿ. ಆರ್. ಶರಣ್	486 ರಿಂದ 485	64/1
28	ಬಿ. ಆರ್. ಶರಣ್	486 ರಿಂದ 485	64/1

29	ಮಾನ್ಯ	171 ರಿಂದ 188	55/3
30	ಮಾನ್ಯ	189 ರಿಂದ 206	65/2
31	ಮಾನ್ಯ	207 ರಿಂದ 224	74/3
32	ಮಾನ್ಯ	225 ರಿಂದ 242	47
33	ಮಾನ್ಯ	243 ರಿಂದ 260	4/2, 4/4, 4/5ಎ
34	ಮಾನ್ಯ	261 ರಿಂದ 278	75
35	ಮಾನ್ಯ	279 ರಿಂದ 296	90/1ಎ
36	ಮಾನ್ಯ	297 ರಿಂದ 314	90/4
37	ಮಾನ್ಯ	315 ರಿಂದ 332	89/2
38	ಮಾನ್ಯ	333 ರಿಂದ 350	91/1

ಹೊಸಕೋಟೆ ನಗರಸಭೆ ವ್ಯಾಪ್ತಿಯಲ್ಲಿ ಯೋಜನಾ ಪ್ರಾಧಿಕಾರದಿಂದ ಅನುಮೋದನೆಯಾಗದೆ ವಾರ್ಡ್ ನಂ: 07, 12, 13, 14, 15, 16, 18, 19, 21, 22, 23, 24, 25, 28 ಮತ್ತು 29 ರಲ್ಲಿ ಒಟ್ಟು 84 ಅವಧಿಕೃತ ಬಡಾವಣೆಗಳನ್ನು ನಿರ್ಮಿಸಲಾಗಿರುತ್ತದೆ.

ನಲಮಂಗಲ ನಗರಸಭೆ ಅನ್ವಯಿಸುವುದಿಲ್ಲ.

ದೇವನಹಳ್ಳಿ ನಗರಸಭೆ ಅನ್ವಯಿಸುವುದಿಲ್ಲ.

ಕ್ರ. ಸಂ.	ಪ್ರದೇಶದ ಹೆಸರು	ವಾರ್ಡ್ ನಂ.
1	ಅಶೋಕ ನಗರ	ಕೆಎಚ್ 169, 172, 176, 277
2	ಜೈ ಮಹಲ್ ಲೇಔಟ್	ಕೆಎಚ್ 410, 411, 412
3	ಮಾರುತಿನಗರ	ಕೆಎಚ್ 287, 242, 247
4	ಭರತ್ ನಗರ	ಕೆಎಚ್ 29, 27
5	ಇಂದಿನ ನಗರ	ಕೆಎಚ್ 81, 80
6	ಮಹಬೂಬ್ ನಗರ	ಕೆಎಚ್ 86
7	ಬಹು ನಗರ & ವಿಸ್ತಾರಿತ ನಗರ	ಪೂರ್ವಭಾಗ 46, 47, 49, 59
8	ರೇಷಮತ್ ನಗರ	ಪೂರ್ವಭಾಗ 44, 45, 46, 47, 48
9	ಇಸ್ಕಾಂ ನಗರ	ಕೆಎಚ್ 146, 151
10	ಬೆನ್ನರಾಯಪ್ಪ ಬಡಾವಣೆ	ಕೆಎಚ್ 28, 85, 85, 86
11	ಪ್ರಶಾಂತ್ ನಗರ	ಕೆಎಚ್ 140
12	ಶಾಂತಿ ನಗರ	ಪೂರ್ವಭಾಗ 41, 42, 43, 44, 45, 46, 47, 48, 49, 50, 51, 52, 53

	<p>ಬಾಶ್ಚಿಹಳ್ಳಿ ಶಿಕ್ಷಣ ಪಂಚಾಯತಿ.</p>	<p>ಬಾಶ್ಚಿಹಳ್ಳಿ ಗ್ರಾಮ ಪಂಚಾಯತಿಯನ್ನು ಪಟ್ಟಣ ಪಂಚಾಯತಿಯನ್ನಾಗಿ ಮೇಲ್ವರ್ಗದ ಮೇಲ್ವರ್ಗಗೊಳಿಸಲಾಗಿದ್ದು, ವಾರ್ಡ್ ನಂ.1 ರಘುನಾಥಪುರ, ವಾರ್ಡ್ ನಂ.6 ಬಿಸುವನಹಳ್ಳಿ, ವಾರ್ಡ್ ನಂ.7 ಎಳ್ಳುಪುರ, ವಾರ್ಡ್ ನಂ.8 ಎಳ್ಳುಪುರ ಮತ್ತು ವಾರ್ಡ್ ನಂ.13 ಬಾಶ್ಚಿಹಳ್ಳಿ ವಿಜಯನಗರದಲ್ಲಿ ಕಂದಾಯ ಭೂಮಿಗಳಲ್ಲಿ ಹಿಂದಿನ ಗ್ರಾಮ ಪಂಚಾಯತಿ ಅಧಿಯಲ್ಲಿ ಬಡಾವಣೆಗಳನ್ನು ನಿರ್ಮಿಸಲಾಗಿರುತ್ತದೆ. ಪಟ್ಟಣ ಪಂಚಾಯತಿಯಾಗಿ ಮೇಲ್ವರ್ಗಗೊಳಿಸಿದ ನಂತರ ಅನಧಿಕೃತವಾಗಿ ಕಂದಾಯ ಭೂಮಿಗಳಲ್ಲಿ ಯಾವುದೇ ಬಡಾವಣೆಗಳು ನಿರ್ಮಾಣವಾಗಿರುವುದಿಲ್ಲ.</p>
<p>ಈ ರೀತಿಯಾಗಿ ಅನಧಿಕೃತವಾಗಿ ನಿರ್ಮಿಸಿರುವ ಬಡಾವಣೆಗಳ ಕುರಿತು ಸರ್ಕಾರದ ಮುಂದಿನ ಕ್ರಮಗಳೇನು? (ಸಂಪೂರ್ಣ ಮಾಹಿತಿಯನ್ನು ಒದಗಿಸುವುದು)</p>	<p>ದೊಡ್ಡಬಳ್ಳಾಪುರ ನಗರಸಭೆ ಹೊಸಕೋಟೆ ನಗರಸಭೆ ನಲಮಂಗಲ ನಗರಸಭೆ ದೇವನಹಳ್ಳಿ ಕುರಸಭೆ ವಿಜಯಪುರ ಕುರಸಭೆ ಬಾಶ್ಚಿಹಳ್ಳಿ ಶಿಕ್ಷಣ ಪಂಚಾಯತಿ.</p>	<p>ಸರ್ಕಾರದ ಹಂತದಲ್ಲಿ ಉತ್ತರಿಸಬೇಕಾಗಿರುತ್ತದೆ.</p>

ಮೇಲ್ಕಂಡಂತೆ ಜಿಲ್ಲೆಯ ನಗರ ಸ್ಥಳೀಯ ಸಂಸ್ಥೆಗಳಿಂದ ಮಾಹಿತಿಯನ್ನು ಪೌರಾಯುಕ್ತರು /ಮುಖ್ಯಾಧಿಕಾರಿಗಳು ದೃಢೀಕರಿಸಿ ಸಲ್ಲಿಸಿರುವಂತೆ ಕ್ರೋಢೀಕರಿಸಿ ಮಾನ್ಯರ ಅವಗಾಹನೆಗೆ ಸಲ್ಲಿಸಿದೆ.

ತಮ್ಮ ವಿಶ್ವಾಸಿ,

Shalish

ಯೋಜನಾ ನಿರ್ದೇಶಕರು,

ಜಿಲ್ಲಾ ನಗರಾಭಿವೃದ್ಧಿ ಕೋಶ,

ಬೆಂಗಳೂರು ಗ್ರಾಮಾಂತರ ಜಿಲ್ಲೆ.

4	Bengaluru Rural	Devanahalli	TMC	0	0	0
5	Bengaluru Rural	Vijayapura	TMC	12	1) Sy No 159, 172, 176, 177, 410, 411, 412, 2) Sy No 237, 242, 247, 3) Sy No 29, 27, 4) Sy No 81, 80, 5) Sy No 86, 6) Sy No 46, 47, 69, 99, 7) Sy No 44, 45, 46, 47, 48, 8) Sy No 146, 34, 9) Sy No 28, 55, 52, 56, 10) Sy No 4, 5, 9, 12, 14, 13, 18, 25	Ward No 01, Ward No 01 Ward No 04, Ward No 03, Ward No 20, Ward No 22, Ward No 22 Ward No 22 Ward No 23, Ward No 09, Ward No 09 Ward No 18
6	Bengaluru Rural	Bashettihalli	TP	6	1) Sy No. 44, 2) Sy No. 12 and 15 3) Sy No. 58 4) Sy No:34, 41, 48, 49, 50 5) Sy No.39	ward 17, 7, 1, 8,6

Shalish
ಯೋಜನಾ ನಿರ್ದೇಶಕರು

ಜಿಲ್ಲಾ ನಗರಾಭಿವೃದ್ಧಿ ಕೋಶ

ಬೆಂಗಳೂರು ಗ್ರಾಮಾಂತರ ಜಿಲ್ಲೆ

LCQ 881(91.3)

ಅನಧಿಕೃತವಾಗಿ ಕಂದಾಯ ಭೂಮಿಗಳಲ್ಲಿ ನಿರ್ಮಿಸಿರುವ ಬಡಾವಣೆಗಳ ಸಂಖ್ಯೆ						
ಕ್ರ. ಸಂ	ಜಿಲ್ಲೆಯ ಹೆಸರು	ನಗರ ಸ್ಥಳೀಯ ಸಂಸ್ಥೆಯ ಹೆಸರು	ನಗರ ಸ್ಥಳೀಯ ಸಂಸ್ಥೆಯ ವಿಧ	ಅನಧಿಕೃತವಾಗಿ ಕಂದಾಯ ಭೂಮಿಗಳಲ್ಲಿ ನಿರ್ಮಿಸಿರುವ ಬಡಾವಣೆಗಳ ಸಂಖ್ಯೆ	ಸರ್ವೆ ನಂ	ವಾರ್ಡ್ ನಂ
1	Bengaluru Rural	Doddaballapura	CMC	42	30/1, 40, 35, 37/1, 47/2, 136, 38, 81, 47/1, 33/3, 37/1, 81, 75/1, 76, 79/1, 78/1, 75/1, 74, 35/3, 65/4, 35/3, 65/6, 64/1, 64/3, 63/6, 64/1, 65/2, 74/3, 47, 4/2, 4/4, 4/5A, 75, 90/1A, 1, 50/4, 89/2, 32/1, 119, 83/1, 1/1A-1C, 76, 30/1B, 126/1A, 43	26, 10, 6, 7, 8
2	Bengaluru Rural	Hosakote	CMC	43	Sy No. 363, Sy No. 187/1A, Sy No. 192/2, Sy No. 220/3, Sy No. 178/4/A, Sy No. 396/2, Sy No. 490, Sy No. 491, Sy No. 87/2, Sy No. 214/1, Sy No. 250/1, Sy No. 172/3, Sy No. 178/4/A, Sy No. 126, Sy No. 263/1/A, Sy No. 105/6, Sy No. 108/1, Sy No. 360/2, Sy No. 286, Sy No. 458, Sy No. 386/2, Sy No. 180/1, Sy No. 174/2, Sy No. 266/2, Sy No. 229/1A, Sy No. 275, Sy No. 234/2, Sy No. 234/C, Sy No. 230/2, Sy No. 189, Sy No. 360/1, Sy No. 359/2	Ward No 3, 4, 6, 7, 8, 9, 10
3	Bengaluru Rural	Nelamangala	CMC	4	Sy No 1/14 Sy No 1/15 Sy No 206 Sy No 196, 198	Ward No 27 Ward No 27 Ward No 01 Ward No 01



ಕರ್ನಾಟಕ ಸರ್ಕಾರ

Govt. of Karnataka

ಜಿಲ್ಲಾಧಿಕಾರಿಗಳ ಕಾರ್ಯಾಲಯ, ಧಾರವಾಡ ಜಿಲ್ಲೆ, ಧಾರವಾಡ-580 001

OFFICE OF THE DEPUTY COMMISSIONER, DHARWAD DISTRICT, DHARWAD-580 001

ದೂರವಾಣಿ } 0836-2441609, 2233880 ಫ್ಯಾಕ್ಸ್ } 0836-2441609
Telephone } 2233888 Fax }
E-mail : dudc_dwd@yahoo.co.in

ಕ್ರ.ಸಂ:ಡಿಯುಡಿಸಿ/ಎಲ್.ಸಿ.ಕ್ಯೂ/881(913)/2021-22

ದಿನಾಂಕ: /09/2022

ಗೆ,
ಮಾನ್ಯ ನಿರ್ದೇಶಕರು,
ಪೌರಾಡಳಿತ ನಿರ್ದೇಶನಾಲಯ
ಬೆಂಗಳೂರು.

ಮಾನ್ಯರೇ,

ವಿಷಯ: ವಿಧಾನ ಪರಿಷತ್ತಿನ ಸದಸ್ಯರಾದ ಶ್ರೀ ಪಿ.ಆರ್. ರಮೇಶ(ನಾಮನಿರ್ದೇಶನ ಹೊಂದಿದವರು)
ಇವರ ಚುಕ್ಕೆ ಗುರುತಿನ ಪ್ರಶ್ನೆ ಸಂಖ್ಯೆ:881(913) ನೇದ್ದಕ್ಕೆ ಉತ್ತರ ಸಲ್ಲಿಸುವ ಕುರಿತು.

ಉಲ್ಲೇಖ: ಮಾನ್ಯ ಕಾರ್ಯದರ್ಶಿಗಳು ಕರ್ನಾಟಕ ವಿಧಾನ ಪರಿಷತ್ತು ಬೆಂಗಳೂರು ರವರ
ಪತ್ರ ಸಂಖ್ಯೆ:ಕವಿಪ:913:147:ನೇಅ:2022 ದಿನಾಂಕ:12.09.2022

ಮೇಲ್ಕಾಣಿಸಿದ ವಿಷಯಕ್ಕೆ ಸಂಬಂಧಿಸಿದಂತೆ ಉಲ್ಲೇಖಿತ ಪತ್ರದನ್ವಯ ಶ್ರೀ ಪಿ.ಆರ್. ರಮೇಶ
(ನಾಮನಿರ್ದೇಶನ ಹೊಂದಿದವರು) ಇವರ ಚುಕ್ಕೆ ಗುರುತಿನ ಪ್ರಶ್ನೆ ಸಂಖ್ಯೆ:881 (913) ಇವರ ನೇದ್ದಕ್ಕೆ ನಗರ
ಸ್ಥಳೀಯ ಸಂಸ್ಥೆಗಳಿಂದ ಕ್ರೂಡಿಕರಿಸಿ ಮಾನ್ಯರ ಅವಗಾಹನೆಗೆ ಸಲ್ಲಿಸಿದೆ.


ಗೌರವಗಳೊಂದಿಗೆ.

ತಮ್ಮ ವಿಶ್ವಾಸಿ.

ಯೋಜನಾ ನಿರ್ದೇಶಕರು
ಜಿಲ್ಲಾ ನಗರಾಭಿವೃದ್ಧಿ ಕೋಶ
ಧಾರವಾಡ

ವಿಧಾನ ಪರಿಷತ್ತಿನ ಸದಸ್ಯರಾದ ಶ್ರೀ ಎ.ಆರ್. ರಮೇಶ (ನಾಮನಿರ್ದೇಶನ ಹೊಂದಿದವರು) ರವರ ಚುಕ್ಕೆ ಗುರುತಿನ ಪ್ರಶ್ನೆ ಸಂಖ್ಯೆ: 881(9/13) ಕ್ಕೆ ಉತ್ತರಿಸುವ ಕುರಿತು.

ಕ್ರ.ಸಂ	ವಿವರ	ನಗರ ಸ್ವೀಕಾರ ಸಂಸ್ಥೆಗಳ ಹೆಸರು:				
		ಅಣ್ಣೇಗೇರಿ ಪುರಸಭೆ	ನವಲಗುಂದ ಪುರಸಭೆ	ಅಣ್ಣಾವರ ಪಟ್ಟಣ ಪಂಚಾಯತ್	ಕಲವೆಬಾಗಿ ಪಟ್ಟಣ ಪಂಚಾಯತ್	ಕುಂದಗೋಳ ಪಟ್ಟಣ ಪಂಚಾಯತ್
1	ರಾಜ್ಯದ ಎಲ್ಲಾ ಅಭಿವೃದ್ಧಿ ಕಾರ್ಯಗಳಿಗೆ ಬೃಹತ್ ಲೆಂಗಡುರು ಮಹಾನಗರ ಪಾಲಿಕೆ ವ್ಯಾಪ್ತಿಯಲ್ಲಿ ಕಂದಾಯ ಭೂಮಿಯು ಭೂ ಪರಿವರ್ತನೆಯಾಗದೆ ಅನಧಿಕೃತವಾಗಿ ಬಡಾವಣೆಗಳನ್ನು ನಿರ್ಮಿಸುವುದು ಸರ್ಕಾರದ ಗಮನಕ್ಕೆ ಬಂದಿದೆಯೇ?	ಹೌದು	ನವಲಗುಂದ ಪುರಸಭೆ ವ್ಯಾಪ್ತಿಯಲ್ಲಿ ಅನಧಿಕೃತವಾಗಿ ಬಡಾವಣೆ ಯಾವುದು ನಿರ್ಮಾಣವಾಗಿರುವುದಿಲ್ಲ.	ಹೌದು	ಹೌದು	ಕುಂದಗೋಳ ಪಟ್ಟಣ ಪಂಚಾಯತ್ ವ್ಯಾಪ್ತಿಯಲ್ಲಿ ಒಟ್ಟು 04 ಭೂ ಪರಿವರ್ತನೆಯಾಗದೆ ಅನಧಿಕೃತ ಕಂದಾಯ ಭೂಮಿಯಲ್ಲಿ ಬಡಾವಣೆಗಳು ನಿರ್ಮಿಸುತ್ತಿದ್ದಾರೆ.
2	ಬಂದಿವೆಲ್ಲಾ ರಾಜ್ಯದ ಎಲ್ಲಾ ಯಾವ ಸರ್ಕಾರಿಗಳೂ ಕಾಲೋ ಬೃಹತ್ ಲೆಂಗಡುರು ಮಹಾನಗರ ಪಾಲಿಕೆ ವ್ಯಾಪ್ತಿಯ ಯಾವ ಯಾವ ಬಡಾವಣೆಗಳಲ್ಲಿ ಭೂ ಪರಿವರ್ತನೆಯಾಗದೆ ಅನಧಿಕೃತವಾಗಿ ಕಂದಾಯ ಭೂಮಿಗಳಲ್ಲಿ ಬಡಾವಣೆಗಳನ್ನು ನಿರ್ಮಿಸಲಾಗಿರುವುದು? (ಸಂಖ್ಯಾತ್ಮಕ ಮಾಹಿತಿಯನ್ನು ಒದಗಿಸುವುದು)	ಏಕೆ ಲಗತ್ತಿಸದೆ.	ಅನ್ವಯಿಸುವುದಿಲ್ಲ.	6-ಮುಖಂಡ್-1 ಫಲ ಲಗತ್ತಿಸದೆ.		
3	ಈ ರೀತಿಯಾಗಿ ಅನಧಿಕೃತವಾಗಿ ನಿರ್ಮಿಸುವ ಬಡಾವಣೆಗಳ ಕುರಿತು ಸರ್ಕಾರ ಮುಂದಿನ ಕ್ರಮಗಳೇನು? (ಸಂಖ್ಯಾತ್ಮಕ ಮಾಹಿತಿಯನ್ನು ಒದಗಿಸುವುದು)	ಸದರಿ ಅನಧಿಕೃತ ಬಡಾವಣೆ ಮಾಹಿತಿಗೆ ನೋಟೀಸ್ ಜಾರಿ ಮಾಡಿ ನಿಯಮಾನುಸಾರ ಬಡಾವಣೆ ನಿರ್ಮಿಸಿಕೊಳ್ಳುವಂತೆ ಸೂಚಿಸಲಾಗಿರುತ್ತದೆ.	ಅನ್ವಯಿಸುವುದಿಲ್ಲ.	ಸದರಿ ಅನಧಿಕೃತ ಬಡಾವಣೆ ಮಾಹಿತಿಗೆ ನೋಟೀಸ್ ಜಾರಿ ಮಾಡಿ ನಿಯಮಾನುಸಾರ ಬಡಾವಣೆ ನಿರ್ಮಿಸಿಕೊಳ್ಳುವಂತೆ ಸೂಚಿಸಲಾಗಿರುತ್ತದೆ.	ಸದರಿ ಅನಧಿಕೃತ ಬಡಾವಣೆ ಮಾಹಿತಿಗೆ ನೋಟೀಸ್ ಜಾರಿ ಮಾಡಿ ನಿಯಮಾನುಸಾರ ಬಡಾವಣೆ ನಿರ್ಮಿಸಿಕೊಳ್ಳುವಂತೆ ಸೂಚಿಸಲಾಗಿರುತ್ತದೆ.	



ಯೋಜನಾ ನಿರ್ದೇಶಕರು


ಜಿಲ್ಲಾ ನಗರಾಭಿವೃದ್ಧಿ ಕೋಶ, ಧಾರವಾಡ

158

6ನಾಂದ್ಯ-1

ಕ್ರ.ಸಂ	ನಗರ ಸ್ಥಳೀಯ ಸಂಸ್ಥೆಗಳ ಹೆಸರು	ವಾರ್ಡ್ ನಂ.	ರಿಸ ನಂ / ಪ್ರದೇಶ	ಸರ್ಕಾರ/ಆದ್ಯ ನಂ/ವಿಸ್ತೀರ್ಣ
1	ಅಣ್ಣಗೇರಿ ಪುರಸಭೆ	2	1078	3 ಎಕರೆ 30 ಗುಂಟೆ
		11	838/2	2 ಎಕರೆ 2 ಗುಂಟೆ
		11	848	2 ಎಕರೆ 20 ಗುಂಟೆ
		18	537	2 ಎಕರೆ
2	ಅಣ್ಣವರ ಪಟ್ಟಣ ಪಂಚಾಯತ	1	219 ರಿಂದ 234 , 4 , 5	
		2	235, 236,237,10,9,7	
		8	172	
		10	166,167,165,151	
		9	167,166,165	
3	ಕುಂದೋಳ ಪಟ್ಟಣ ಪಂಚಾಯತ	4	391+392	4 ಎಕರೆ 12 ಗುಂಟೆ
			390	3 ಎಕರೆ
			393	20 ಗುಂಟೆ
		19	320/ಎ.	3 ಎಕರೆ
4	ಕಲಘಟಗಿ ಪಟ್ಟಣ ಪಂಚಾಯತ	1	ಕಳ್ಳ ಕುಣಿ-ಪಾಲ್ಕರ ಲೇಔಟ್	307
		5	ಮಾಣಾಪೂರ ತಾಂಡಾ-ಫಂಡಕರ ಲೇಔಟ್	72/18
		1	ಬನೇವಳ್ಳರ ನಗರ-ಬೇಪಾರಿ ಫ್ಲಾಟ್	117
		4	ಮುಂಡಗೋಡ ರಸ್ತೆ-ಜವ್ವಾ ಫ್ಲಾಟ್	27/8/1+2
		4	ಮಾಣಾಪೂರ ಗ್ರಾಮ-ಸಫಾರಿ ಮತ್ತು ನೋನಾರ ಫ್ಲಾಟ್	95,97/1
		2	ಹುಲಗಿನಕಟ್ಟ ಗ್ರಾಮ- ಸಫಾರಿ ಮತ್ತು ನೋನಾರ ಫ್ಲಾಟ್	164/2
		1	ಸೈಯದ ಅಲಂ ಪಾಟೀಲ್	119

ಜಿಲ್ಲಾ ನಗರಾಭಿವೃದ್ಧಿ ಕೋಶ
ಜಿಲ್ಲಾಧಿಕಾರಿಗಳ ಕಾರ್ಯಾಲಯ
ಕೊಪ್ಪಳ



ಕರ್ನಾಟಕ ಸರ್ಕಾರ

ಕಛೇರಿ ದೂರವಾಣಿ : 08539-221895

ಫ್ಯಾಕ್ಸ್ ನಂ. : 08539-221235

e-mail: staff_dudc_koppal@yahoo.com

ಸಂ.ಸಂ.ಜಿನಕೋ(ಕೊ)/ಎಲ್.ಸಿ.ಕ್ಯೂ/ಕ.ವಿ.ಪ.ಪ್ರ/147ನೇವಿನ/ಪ್ರ.ಸಂ.881(913)/2022

ದಿನಾಂಕ:23-09-2022

ರವರಿಗೆ,

ಮಾನ್ಯ ನಿರ್ದೇಶಕರು

ಪೌರಾಡಳಿತ ನಿರ್ದೇಶನಾಲಯ

9ನೇ ಮಹಡಿ, ವಿ.ವಿ. ಗೊಪುರ,

ಡಾ. ಬಿ.ಆರ್. ಅಂಬೇಡ್ಕರ್ ವಿಧಿ,

ಬೆಂಗಳೂರು.

ಮಾನ್ಯರೇ,

ವಿಷಯ : ವಿಧಾನ ಪರಿಷತ್ತಿನ ಸದಸ್ಯರಾದ ಮಾನ್ಯ ಶ್ರೀ ಪಿ.ಆರ್. ರಮೇಶ್
(ಸಾಮನಿರ್ದೇಶನ ಹೊಂದಿದವರು) ರವರ ಚುಕ್ಕೆ ರಹಿತ ಪ್ರಶ್ನೆ ಸಂಖ್ಯೆ:881(913)ಕ್ಕೆ
ಉತ್ತರವನ್ನು ಸಲ್ಲಿಸುತ್ತಿರುವ ಕುರಿತು.

ಉಲ್ಲೇಖ : ಕರ್ನಾಟಕ ವಿಧಾನ ಪರಿಷತ್ತಿನ ಕಾರ್ಯದರ್ಶಿಯವರ ಪತ್ರ
ಸಂಖ್ಯೆ:ಕವಿಪ/913/147ನೇಅ/2022 ದಿನಾಂಕ:12-09-2022.

* * * * *

ಮೇಲಿನ ವಿಷಯಕ್ಕೆ ಸಂಬಂಧಿಸಿದಂತೆ, ಉಲ್ಲೇಖಿತ ಇ-ಮೇಲ್ ಸಂದೇಶದ ಮೂಲಕ ಕರ್ನಾಟಕ ವಿಧಾನ ಪರಿಷತ್ತಿನ
ಸದಸ್ಯರಾದ ಮಾನ್ಯ ಶ್ರೀ ಪಿ.ಆರ್. ರಮೇಶ್ (ಸಾಮನಿರ್ದೇಶನ ಹೊಂದಿದವರು) ರವರ ಚುಕ್ಕೆ ರಹಿತ ಪ್ರಶ್ನೆ ಸಂಖ್ಯೆ:881(913) ಕ್ಕೆ
ಉತ್ತರ ಸಲ್ಲಿಸಲು ಸೂಚಿಸಿದಂತೆ, ಕೊಪ್ಪಳ ಜಿಲ್ಲೆಯ ನಗರ ಸ್ಥಳೀಯ ಸಂಸ್ಥೆಗಳಿಂದ ಮಾಹಿತಿಯನ್ನು ಸ್ವೀಕರಿಸಿ, ಕ್ರೋಢೀಕರಿಸಿ, ಈ
ಪತ್ರಕ್ಕೆ ಅನುಬಂಧಿಸಿ ಮಾನ್ಯರ ದಯಾಪೂರ್ವಕ ಅಭಿಮತಗಳಿಗಾಗಿ ಉತ್ತರವನ್ನು ಸಲ್ಲಿಸಿದೆ.

ತಮ್ಮ ವಿಶ್ವಾಸಿ,

ಯೋಜನಾ ನಿರ್ದೇಶಕರು

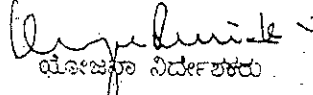
ಜಿಲ್ಲಾ ನಗರಾಭಿವೃದ್ಧಿ ಕೋಶ


ಜಿಲ್ಲಾಧಿಕಾರಿಗಳ ಕಾರ್ಯಾಲಯ

ಜಿಲ್ಲಾ ನಗರಾಭಿವೃದ್ಧಿ ಕೋಶ, ಜಿಲ್ಲಾಧಿಕಾರಿಗಳ ಕಾರ್ಯಾಲಯ, ಕೊಪ್ಪಳ

ವಿಧಾನ ಪರಿಷತ್ತಿನ ಸದಸ್ಯರಾದ ಮಾನ್ಯ ಶ್ರೀ ಪಿ.ಆರ್. ರಮೇಶ್ (ನಾಮನಿರ್ದೇಶನ ಜೊಂದಿರುವರು) ರವರ ಚುಕ್ಕೆ ರಹಿತ ಪ್ರಶ್ನೆ ಸಂಖ್ಯೆ:881(913)ಕ್ಕೆ ಸಂಬಂಧಿಸಿದಂತೆ ಉತ್ತರ ಸಲ್ಲಿಸುವ ಕುರಿತು.

		ಪ್ರಶ್ನೆಗಳು		
ಜಿಲ್ಲೆಯ ಹೆಸರು	ನಗರ ಸ್ಥಳೀಯ ಸಂಸ್ಥೆಗಳ ಹೆಸರು	ಅ) ರಾಜ್ಯದ ಎಲ್ಲಾ ಜಿಲ್ಲೆಗಳಲ್ಲಿ ಹಾಗೂ ಬೃಹತ್ ಬೆಂಗಳೂರು ಮಹಾನಗರ ಪಾಲಿಕೆ ವ್ಯಾಪ್ತಿಯಲ್ಲಿ ಕಂಡಾಯ ಭೂಮಿಯು ಭೂ ಪರಿವರ್ತನೆಯಾಗದ ಅನಧಿಕೃತವಾಗಿ ಬಡಾವನೆಗಳನ್ನು ನಿರ್ಮಿಸುವುದು ಸರ್ಕಾರದ ಗಮನಕ್ಕೆ ಬಂದಿದೆಯೇ?	ಆ) ಬಂದಿದ್ದಲ್ಲಿ, ರಾಜ್ಯದ ಯಾವ ಯಾವ ನಗರಗಳಲ್ಲಿ ಹಾಗೂ ಬೃಹತ್ ಬೆಂಗಳೂರು ಮಹಾನಗರ ಪಾಲಿಕೆ ವ್ಯಾಪ್ತಿಯ ಯಾವ ಯಾವ ವಾರ್ಡ್‌ಗಳಲ್ಲಿ ಭೂ ಪರಿವರ್ತನೆಯಾಗದ ಅನಧಿಕೃತವಾಗಿ ಕಂಡಾಯ ಭೂಮಿಗಳಲ್ಲಿ ಬಡಾವನೆಗಳನ್ನು ನಿರ್ಮಿಸಲಾಗಿರುತ್ತದೆ? (ಸಂಪೂರ್ಣ ಮಾಹಿತಿಯನ್ನು ಒದಗಿಸುವುದು)	ಇ) ಈ ರೀತಿಯಾಗಿ ಅನಧಿಕೃತವಾಗಿ ನಿರ್ಮಿಸಿರುವ ಬಡಾವನೆಗಳ ಕುರಿತು ಸರ್ಕಾರ ಮುಂದಿನ ಕ್ರಮಗಳೇನು? (ಸಂಪೂರ್ಣ ಮಾಹಿತಿಯನ್ನು ಒದಗಿಸುವುದು)
ಕೊಪ್ಪಳ	ನಗರಸಭೆ ಕೊಪ್ಪಳ ನಗರಸಭೆ ಗಂಗಾವತಿ ಪುರಸಭೆ ಕುಪ್ಪಳಿ ಪುರಸಭೆ ಕಂದಬೀದಿ ಪಟ್ಟಣ ಪಂಚಾಯತ್, ಯಲಬುರ್ಗಾ ಪಟ್ಟಣ ಪಂಚಾಯತ್, ಕುಕನೂರು ಪಟ್ಟಣ ಪಂಚಾಯತ್, ಕನಕಗಿರಿ ಪಟ್ಟಣ ಪಂಚಾಯತ್, ತಾವರಗೇರಾ ಪಟ್ಟಣ ಪಂಚಾಯತ್, ಭಾಗ್ಯನಗರ	ಅನ್ವಯಿಸುವುದಿಲ್ಲ.	ಅನ್ವಯಿಸುವುದಿಲ್ಲ.	ಅನ್ವಯಿಸುವುದಿಲ್ಲ.


ಯೋಜನಾ ನಿರ್ದೇಶಕರು
ಜಿಲ್ಲಾ ನಗರಾಭಿವೃದ್ಧಿ ಕೋಶ
ಜಿಲ್ಲಾಧಿಕಾರಿಗಳ ಕಾರ್ಯಾಲಯ
ಕೊಪ್ಪಳ



ಬೆಲ್ಲಾಧಿಕಾರಿಗಳ ಕಾರ್ಯಾಲಯ, ಚಿಕ್ಕಮಗಳೂರು ಜಿಲ್ಲೆ, ಚಿಕ್ಕಮಗಳೂರು.

ಬೆಲ್ಲಾ ನಗರಾಭಿವೃದ್ಧಿ ಕೋಶ, ಚಿಕ್ಕಮಗಳೂರು

E-Mail:- dudcckg@yahoo.co.in

☎ 08262-239010

ನಂ/ಡಿಯುಡಿಸಿ/ಎಲ್‌ಸಿಕ್ಯೂ/881(913)/2022-23

ದಿನಾಂಕ:20.09.2022.

ರವರಿಗೆ,

ನಿರ್ದೇಶಕರು

ಪೌರಾಡಳಿತ ನಿರ್ದೇಶನಾಲಯ

ಬೆಂಗಳೂರು

ಮಾನ್ಯರೇ,

ವಿಷಯ:- ಮಾನ್ಯ ವಿಧಾನ ಸಭೆಯ ಸದಸ್ಯರಾದ ಶ್ರೀ ಪಿ.ಆರ್. ರಮೇಶ್ (ನಾಮನಿರ್ದೇಶನ ಹೊಂದಿದವರು) ರವರ ಚುಕ್ಕೆ ಗುರುತಿಲ್ಲದ ಪ್ರಶ್ನೆ ಸಂಖ್ಯೆ: 881(913) ಕ್ಕೆ ಉತ್ತರವನ್ನು ಸಲ್ಲಿಸುವ ಕುರಿತು.

ಉಲ್ಲೇಖ:- ತಮ್ಮ ಕಛೇರಿ ಇ-ಮೇಲ್ ದಿನಾಂಕ:19.09.2022

ಮಾನ್ಯ ವಿಧಾನ ಸಭೆಯ ಸದಸ್ಯರಾದ ಶ್ರೀ ಪಿ.ಆರ್. ರಮೇಶ್ (ನಾಮನಿರ್ದೇಶನ ಹೊಂದಿದವರು) ರವರ ಚುಕ್ಕೆ ಗುರುತಿಲ್ಲದ ಪ್ರಶ್ನೆ ಸಂಖ್ಯೆ: 881(913) ಕ್ಕೆ ಸಂಬಂಧಿಸಿದಂತೆ ನಗರ ಸ್ಥಳೀಯ ಸಂಸ್ಥೆಗಳಿಂದ ಸಲ್ಲಿಕೆಯಾದ ಮಾಹಿತಿಯಂತೆ ಉತ್ತರವನ್ನು ತಯಾರಿಸಿ ತಮ್ಮ ಅವಗಾಹನೆಗಾಗಿ ಸಲ್ಲಿಸಿದೆ.

ಕ್ರ.ಸಂ.	ಪ್ರಶ್ನೆ	ಉತ್ತರ
(ಅ)	ರಾಜ್ಯದ ಎಲ್ಲಾ ಜಿಲ್ಲೆಗಳಲ್ಲಿ ಹಾಗೂ ಬೃಹತ್ ಬೆಂಗಳೂರು ಮಹಾನಗರ ಪಾಲಿಕೆ ವ್ಯಾಪ್ತಿಯಲ್ಲಿ ಕಂದಾಯ ಭೂಮಿಯು ಭೂಪರಿವರ್ತನೆಯಾಗದೆ ಅನಧಿಕೃತವಾಗಿ ಬಡಾವಣೆಗಳನ್ನು ನಿರ್ಮಿಸಿರುವುದು ಸರ್ಕಾರದ ಗಮನಕ್ಕೆ ಬಂದಿದೆಯೇ?	ಚಿಕ್ಕಮಗಳೂರು ಜಿಲ್ಲೆಯ ಅಜ್ಜಂಪುರ ಪಟ್ಟಣ ಪಂಚಾಯಿ ಹೊರತುಪಡಿಸಿ ಉಳಿದ ನಗರ ಸ್ಥಳೀಯ ಸಂಸ್ಥೆಗಳ ವ್ಯಾಪ್ತಿಯಲ್ಲಿ ಕಂದಾಯ ಭೂಮಿಯು ಭೂ ಪರಿವರ್ತನೆಯಾಗದೆ ಅನಧಿಕೃತವಾಗಿ ಬಡಾವಣೆಗಳನ್ನು ನಿರ್ಮಿಸಿರುವುದಿಲ್ಲ.
(ಆ)	ಬಂದಿದ್ದಲ್ಲಿ, ರಾಜ್ಯದ ಯಾವ ಯಾವ ನಗರಗಳಲ್ಲಿ ಹಾಗೂ ಬೃಹತ್ ಬೆಂಗಳೂರು ಮಹಾನಗರ ಪಾಲಿಕೆ ವ್ಯಾಪ್ತಿಯಲ್ಲಿ ಯಾವ ಯಾವ ವಾರ್ಡ್‌ಗಳಲ್ಲಿ ಭೂಪರಿವರ್ತನೆಯಾಗದೆ ಅನಧಿಕೃತವಾಗಿ ಕಂದಾಯ ಭೂಮಿಗಳಲ್ಲಿ ಬಡಾವಣೆಗಳನ್ನು ನಿರ್ಮಿಸಲಾಗಿರುತ್ತದೆ?	ಅಜ್ಜಂಪುರ ಪಟ್ಟಣ ಪಂಚಾಯಿತಿ ವ್ಯಾಪ್ತಿಯಲ್ಲಿ ಎರಡು ಹೊಸೂರು ರಸ್ತೆ ವಾರ್ಡ್ ನಂ. 3 ವಿನೋಬ ನಗರದಲ್ಲಿ ಒಂದು ಅನಧಿಕೃತ ಬಡಾವಣೆ ನಿರ್ಮಾಣವಾಗಿರುತ್ತದೆ.
(ಇ)	ಈ ರೀತಿಯಾಗಿ ಅನಧಿಕೃತವಾಗಿ ನಿರ್ಮಿಸಿರುವ ಬಡಾವಣೆಗಳ ಕುರಿತು ಸರ್ಕಾರ ಮುಂದಿನ ಕ್ರಮಗಳೇನು?	ಸರ್ಕಾರದ ಮಟ್ಟದಲ್ಲಿ ಉತ್ತರಿಸಬೇಕಿದೆ.

ತಮ್ಮ ವಿಶ್ವಾಸಿ,

ಯೋಜನಾ ನಿರ್ದೇಶಕರು 20/9/22

ಬೆಲ್ಲಾ ನಗರಾಭಿವೃದ್ಧಿ ಕೋಶ,

ಚಿಕ್ಕಮಗಳೂರು



ಜಿಲ್ಲಾಧಿಕಾರಿಗಳ ಕಾರ್ಯಾಲಯ, ಕೊಡಗು ಜಿಲ್ಲೆ, ಮಡಿಕೇರಿ
ಜಿಲ್ಲಾ ನಗರಾಭಿವೃದ್ಧಿ ಕೋಶ

ಮೂರವಾನೆ ಮತ್ತು ಫ್ಯಾಕ್ಸ್: 08272-225551

ಈ-ಮೇಲ್: dudc_kdg@yahoo.co.in

ವೆಬ್ ಸೈಟ್: www.kodagududc.mrc.gov.in

ಸಂಖ್ಯೆ:ಡಿಐಡಿ/ಬುಕ್ಕು.ಪ್ರ/913/2022-23

ದಿನಾಂಕ:20-09-2022

ಗೆ,
ಮಾನ್ಯ ನಿರ್ದೇಶಕರು,
ಪೌರಾಡಳಿತ ನಿರ್ದೇಶನಾಲಯ,
9ನೇ ಮಹಡಿ: ವಿಶ್ವೇಶ್ವರಯ್ಯ ಗೋಪುರ,
ಡಾ: ಅಂಬೇಡ್ಕರ್ ಏಜೆಡ್ಜಿ,
ಬೆಂಗಳೂರು-560001

ಮಾನ್ಯರೇ,

ವಿಷಯ:- ಮಾನ್ಯ ವಿಧಾನ ಪರಿಷತ್ ಸದಸ್ಯರಾದ ಶ್ರೀ ಪಿ.ಆರ್. ರಮೇಶ್ (ನಾಮ ನಿರ್ದೇಶನ ಹೊಂದಿರುವವರು) ಇವರ ಚುಕ್ಕೆ ರಹಿತ ಪ್ರಶ್ನೆ ಸಂಖ್ಯೆ:913ಕ್ಕೆ ಉತ್ತರ ನೀಡುವ ಬಗ್ಗೆ.

ಉಲ್ಲೇಖ:- ತಮ್ಮ ಕಚೇರಿ ಈ ಮೇಲ್ ಸಂದೇಶ ದಿನಾಂಕ:19-09-2021

ಮಾನ್ಯ ವಿಧಾನ ಪರಿಷತ್ ಸದಸ್ಯರಾದ ಶ್ರೀ ಪಿ.ಆರ್. ರಮೇಶ್ (ನಾಮ ನಿರ್ದೇಶನ ಹೊಂದಿರುವವರು) ಇವರ ಚುಕ್ಕೆ ರಹಿತ ಪ್ರಶ್ನೆ ಸಂಖ್ಯೆ:913ಕ್ಕೆ ಉತ್ತರವನ್ನು ಈ ಕೆಳಕಂಡಂತೆ ತಯಾರಿಸಿ ತಮ್ಮ ಅಪೊಹಸಗಾಗಿ ಸಲ್ಲಿಸಿವೆ.

ಕ್ರ.ಸಂ	ಪ್ರಶ್ನೆ	ಉತ್ತರ
ಅ)	ರಾಜ್ಯದ ಎಲ್ಲಾ ಜಿಲ್ಲೆಯಲ್ಲಿ ಹಾಗೂ ಬೃಹತ್ ಬೆಂಗಳೂರು ಮಹಾನಗರ ಪಾಲಿಕೆ ವ್ಯಾಪ್ತಿಯಲ್ಲಿ ಕಂದಾಯ ಭೂಮಿಯು ಭೂಪರಿವರ್ತನೆಯಾಗದೆ ಅನಧಿಕೃತವಾಗಿ ಬಡಾವಣೆಗಳನ್ನು ನಿರ್ಮಿಸಿರುವುದು ಸರ್ಕಾರದ ಗಮನಕ್ಕೆ ಬಂದಿದೆಯೇ?	
ಆ)	ಬಂದಿದ್ದು, ರಾಜ್ಯದ ಯಾವ ಯಾವ ನಗರಗಳಲ್ಲಿ ಹಾಗೂ ಬೃಹತ್ ಬೆಂಗಳೂರು ಮಹಾನಗರ ಪಾಲಿಕೆ ವ್ಯಾಪ್ತಿಯ ಯಾವ ಯಾವ ವಾರ್ಡ್‌ಗಳಲ್ಲಿ ಭೂ ಪರಿವರ್ತನೆಯಾಗದೆ ಅನಧಿಕೃತವಾಗಿ ಕಂದಾಯ ಭೂಮಿಗಳಲ್ಲಿ ಬಡಾವಣೆಗಳನ್ನು ನಿರ್ಮಿಸಲಾಗಿರುತ್ತದೆ; (ಸಂಪೂರ್ಣ ಮಾಹಿತಿಯನ್ನು ಒದಗಿಸುವುದು)	ಕೊಡಗು ಜಿಲ್ಲೆಯ ನಗರ ಸ್ಥಳೀಯ ಸಂಸ್ಥೆಗಳ ವ್ಯಾಪ್ತಿಯಲ್ಲಿ ಕಂದಾಯ ಭೂಮಿಯು ಭೂಪರಿವರ್ತನೆಯಾಗದೆ ಅನಧಿಕೃತವಾಗಿ ಬಡಾವಣೆಗಳನ್ನು ನಿರ್ಮಿಸಿರುವುದು ಯಾವುದು ಇರುವುದಿಲ್ಲ.
ಇ)	ಈ ರೀತಿ ಅನಧಿಕೃತವಾಗಿ ನಿರ್ಮಿಸಿರುವ ಬಡಾವಣೆಗಳ ಕುರಿತು ಸರ್ಕಾರ ಮುಂದಿನ ಕ್ರಮಗಳೇನು ? (ಸಂಪೂರ್ಣ ಮಾಹಿತಿ ಒದಗಿಸುವುದು)	

ತಮ್ಮ ನಂಬುಗೆಯ,

ಯೋಜನೆ ನಿರ್ದೇಶಕರು,

ಜಿಲ್ಲಾ ನಗರಾಭಿವೃದ್ಧಿ ಕೋಶ, ಜಿಲ್ಲಾಧಿಕಾರಿಗಳ ಕಚೇರಿ,
ಕೊಡಗು ಜಿಲ್ಲೆ, ಮಡಿಕೇರಿ.



ಜಿಲ್ಲಾ ನಗರಾಭಿವೃದ್ಧಿಕೋಶ, ಜಿಲ್ಲಾಧಿಕಾರಿಗಳ ಕಾರ್ಯಾಲಯ, ಹಾಸನ

DISTRICT URBAN DEVELOPMENT CELL, OFFICE OF THE DEPUTY COMMISSIONER HASSAN
ದೂ. ಸಂಖ್ಯೆ: 08172-234839

www.hassanrduddc.mrc.gov.in

E-mail: pdhassanrduddc@gmail.com

ನಂ: ಮುನಿಸಿ(3)/LAQ/12/2022-23

Pin Code: 573 201

ದಿನಾಂಕ: 19.09.2022

ಮಾನ್ಯ ನಿರ್ದೇಶಕರು,
ಪೌರಾಡಳಿತ ನಿರ್ದೇಶನಾಲಯ,
ಬೆಂಗಳೂರು.

ಮಾನ್ಯರೆ,

ವಿಷಯ: ಮಾನ್ಯ ವಿಧಾನ ಪರಿಷತ್ ಸದಸ್ಯರಾದ ಶ್ರೀ ಪಿ.ಆರ್.ರಮೇಶ್ (ನಾಮ ನಿರ್ದೇಶಿತ ಹೊಂದಿದವರು) ಇವರ ಚುಕ್ಕೆ ಗುರುತಿನ ಪ್ರಶ್ನೆ ಸಂಖ್ಯೆ: 881 (913) ಕ್ಕೆ ಉತ್ತರ ಸಲ್ಲಿಸುವ ಬಗ್ಗೆ.
ಉಲ್ಲೇಖ: ಮಾನ್ಯ ಸರ್ಕಾರದ ಕಾರ್ಯದರ್ಶಿಗಳು, ವಿಧಾನಸಭೆ ಸಚಿವಾಲಯ, ಬೆಂಗಳೂರು ರವರ ಪತ್ರ ಸಂಖ್ಯೆ: ಕ.ಐ.ಪ./913/147ನೇ.ಅ./2022 ದಿನಾಂಕ.15.9.2022

ಮಾನ್ಯ ವಿಧಾನ ಪರಿಷತ್ ಸದಸ್ಯರಾದ ಪಿ.ಆರ್.ರಮೇಶ್ (ನಾಮ ನಿರ್ದೇಶಿತ ಹೊಂದಿದವರು) ಇವರ ಚುಕ್ಕೆ ಗುರುತಿನ ಪ್ರಶ್ನೆ ಸಂಖ್ಯೆ: 881 (913) ಕ್ಕೆ ಸಂಬಂಧಿಸಿದಂತೆ, ಮಾಹಿತಿಯನ್ನು ನಗರ ಸ್ಥಳೀಯ ಸಂಸ್ಥೆಗಳಿಂದ ಪಡೆದು, ಈ ಕೆಳಕಂಡಂತೆ ತಯಾರಿಸಿ ತಮ್ಮ ಅವಗಾಹನೆಗೆ ಸಲ್ಲಿಸಿದೆ.

ಕ್ರಮ ಸಂಖ್ಯೆ	ಪ್ರಶ್ನೆ	ಉತ್ತರ
ಅ)	ರಾಜ್ಯದ ಎಲ್ಲಾ ಜಿಲ್ಲೆಗಳಲ್ಲಿ ಹಾಗೂ ಬೃಹತ್ ಬೆಂಗಳೂರು ಮಹಾನಗರ ಪಾಲಿಕೆ ವ್ಯಾಪ್ತಿಯಲ್ಲಿ ಕಂದಾಯ ಭೂಮಿಯು ಭೂ ಪರಿವರ್ತನೆಯಾಗದೆ ಅನಧಿಕೃತವಾಗಿ ಬಡಾವಣೆಗಳನ್ನು ನಿರ್ಮಿಸಿರುವುದು ಸರ್ಕಾರದ ಗಮನಕ್ಕೆ ಬಂದಿದೆಯೇ;	ಹಾಸನ ಜಿಲ್ಲೆಯ ನಗರ ಸ್ಥಳೀಯ ಸಂಸ್ಥೆಗಳ ವ್ಯಾಪ್ತಿಯಲ್ಲಿ ಇತ್ತೀಚೆಗೆ ಯಾವುದೇ ಅನಧಿಕೃತ ಬಡಾವಣೆಗಳನ್ನು ನಿರ್ಮಿಸಿರುವುದು ಕಂಡುಬಂದಿರುವುದಿಲ್ಲ.
ಆ)	ಬಂದಿದ್ದಲ್ಲಿ, ರಾಜ್ಯದ ಯಾವ ಯಾವ ನಗರಗಳಲ್ಲಿ ಹಾಗೂ ಬೃಹತ್ ಬೆಂಗಳೂರು ಮಹಾನಗರ ಪಾಲಿಕೆ ವ್ಯಾಪ್ತಿಯ ಯಾವ ಯಾವ ವಾರ್ಡ್‌ಗಳಲ್ಲಿ ಭೂ ಪರಿವರ್ತನೆಯಾಗದೆ ಅನಧಿಕೃತವಾಗಿ ಕಂದಾಯ ಭೂಮಿಗಳಲ್ಲಿ ಬಡಾವಣೆಗಳನ್ನು ನಿರ್ಮಿಸಲಾಗಿರುತ್ತದೆ: (ಸಂಪೂರ್ಣ ಮಾಹಿತಿಯನ್ನು ಒದಗಿಸುವುದು)	ಅನ್ವಯಿಸುವುದಿಲ್ಲ.
ಇ)	ಈ ರೀತಿಯಾಗಿ ಅನಧಿಕೃತವಾಗಿ ನಿರ್ಮಿಸುವ ಬಡಾವಣೆಗಳ ಕುರಿತು ಸರ್ಕಾರ ಮುಂದಿನ ಕ್ರಮಗಳೇನು? (ಸಂಪೂರ್ಣ ಮಾಹಿತಿಯನ್ನು ಒದಗಿಸುವುದು)	ಅನ್ವಯಿಸುವುದಿಲ್ಲ.

ತಮ್ಮ ವಿಶ್ವಾಸಿ,

ಯೋಜನಾ ನಿರ್ದೇಶಕರು,

ಜಿಲ್ಲಾ ನಗರಾಭಿವೃದ್ಧಿ ಕೋಶ, ಹಾಸನ



Digital Signature Certificate Subscription Form

Class of Certificate Class 2 Class 3 Type of Certificate Individual With Org Name Signing Encryption Certificate Validity 1 Year 2 Years

Section 1 : Subscriber Details

Name : HANUMANTHA GOWDA PATIL

Designation : UNDER SECRETARY-1

KGID No. : 1058120

Gender : Male Female

Date of Birth
(DD/MM/YYYY) 09/04/1963

Organisation
Name : Government of Karnataka

Road/Street/Post
Office : BENGALURU G.P.O

State/ Union
Territory : Karnataka

PIN Code : 560001

Email Id : patilhd1963@gmail.com



Door No./Building
Name : NA

Town/City/District
: BENGALURU

Country : India

Telephone No. : 08022258578

Mobile No. : 9448905464

Section 2 : Identity Proof Details

Identity Proof Name : PAN Card

Address Proof Name : Aadhaar ID

Identity Proof Number : CNJPP4773P

Section 3 : Declaration by subscriber

I hereby declare that :-

1. I understand the terms and conditions of issued Digital Signature Certificate and will use the Digital Signature Certificate under the terms of issue.
2. I understand that on cessation of my employment, I shall inform Department of Treasuries for revocation of my Digital Signature Certificate.
3. I am solely responsible for the usage of these Certificates/Tokens/ Technology. I shall not hold Department of Treasuries responsible for any data loss/ damage, arising from the usage of the same.
4. I shall be responsible for compliance to the relevant sections of the IT Act/Indian Telegraphic Act and other Acts/laws of the Indian legal system and I shall be liable for associated penal actions, for any breaches thereof.

Date: 22/02/2023

Signature of the subscriber:

Place: BANGALORE

Declaration by the Head of Office (In respect of support staff) of Dept & Concerned Treasury Officer (In respect of DDOs/CO/CCO)

1. This is to certify that Mr./Ms HANUMANTHA GOWDA PATIL has provided correct information in the subscription form for issue of Digital Signature Certificate to the best of my knowledge and belief.
2. I have verified the credentials of the applicant as per the official records.
3. I have attested applicant's photograph and the copies of the supporting documents.

Signature and Seal of Treasury officer:

Signature and Seal of Head of Office:

K.R. Mahalakshmi
K.R. MAHALAKSHMI

Secretary

Karnataka Legislative Council

Date:

22/02/2023
Date:

For Office Use Only

Attestation by Partner (* For Class 3 DSC only)

I hereby declare that the subscriber has personally appeared before me and submitted the original documents copies of ID proof. I have verified the same with TRUE COPY.

Partner
Name :

Signature and Seal * :

Date of
Issuance:

Date * :

City:

Name * :