


**ಕರ್ನಾಟಕ ವಿಧಾನ ಪರಿಷತ್ತು**

ಚುಕ್ಕೆ ರಹಿತ ಪ್ರಶ್ನೆ ಸಂಖ್ಯೆ  
ಸದಸ್ಯರ ಹೆಸರು  
ಉತ್ತರಿಸುವ ದಿನಾಂಕ  
ಉತ್ತರಿಸುವ ಸಚಿವರು

1144  
ಶ್ರೀ ಶಾಂತಾರಾಮ್ ಬುಡ್ಡು ಸಿದ್ದಿ (ನಾಮನಿದೇಶನ ಹೊಂದಿದವರು)  
18.12.2024  
ಲೋಕೋಪಯೋಗಿ ಸಚಿವರು

	ಪ್ರಶ್ನೆಗಳು	ಉತ್ತರಗಳು																																			
ಅ)	ಉತ್ತರ ಕನ್ನಡ ಜಿಲ್ಲೆಯಲ್ಲಿ ಲೋಕೋಪಯೋಗಿ ಇಲಾಖೆ ಅಡಿಯಲ್ಲಿ ಬರುವ ರಸ್ತೆಗಳು ಯಾವುವು; (ತಾಲ್ಲೂಕುವಾರು ಮಾಹಿತಿ ನೀಡುವುದು)	ಉತ್ತರ ಕನ್ನಡ ಜಿಲ್ಲೆಯಲ್ಲಿ ಲೋಕೋಪಯೋಗಿ ಇಲಾಖೆ ಅಡಿಯಲ್ಲಿ 1220.25 ಕಿ.ಮೀ ರಾಜ್ಯ ಹೆದ್ದಾರಿ ಮತ್ತು 3031.58 ಕಿ.ಮೀ ಜಿಲ್ಲಾ ಮುಖ್ಯ ರಸ್ತೆ ಇದ್ದು, ವಿವರಗಳನ್ನು ಅನುಬಂಧ-1 ರಲ್ಲಿ ನೀಡಿದೆ.																																			
ಆ)	ಇವುಗಳಲ್ಲಿ ಬಹುತೇಕ ರಸ್ತೆಗಳು ದುರಸ್ತಿಯಲ್ಲಿರುವುದು ಸರ್ಕಾರದ ಗಮನಕ್ಕೆ ಬಂದಿದೆಯೇ?	ಉತ್ತರ ಕನ್ನಡ ಜಿಲ್ಲೆಯಲ್ಲಿ ಲೋಕೋಪಯೋಗಿ ಇಲಾಖೆ ಅಡಿಯಲ್ಲಿ ಬರುವ ಬಹುತೇಕ ರಸ್ತೆಗಳು ದುರಸ್ತಿಯಲ್ಲಿರುವುದು ಸರ್ಕಾರದ ಗಮನಕ್ಕೆ ಬಂದಿದೆ. ಪ್ರಸಕ್ತ ಸಾಲಿನಲ್ಲಿ ವಿವಿಧ ಲೆಕ್ಕ ಶೀರ್ಷಿಕೆ ಅಡಿಯಲ್ಲಿ ಬಿಡುಗಡೆಯಾದ ಅನುದಾನ ಹಾಗೂ ಕೈಗೊಂಡ ಕ್ರಮದ ವಿವರ ಕೆಳಗಿನಂತಿದೆ:																																			
ಇ)	ಬಂದಿದ್ದಲ್ಲಿ ಇದಕ್ಕಾಗಿ ಪ್ರಸ್ತುತ ಸಾಲಿನಲ್ಲಿ ಯಾವ ಯಾವ ರಸ್ತೆಗಳಿಗೆ ಅನುದಾನ ಬಿಡುಗಡೆಯಾಗಿದೆ; (ವಿವರ ನೀಡುವುದು)	1) FLOOD: ಉತ್ತರಕನ್ನಡ ಜಿಲ್ಲೆಯ ಅತಿವೃಷ್ಟಿ/ಪ್ರವಾಹದಿಂದ ಹಾನಿಗೊಳಗಾದ ರಾಜ್ಯ ಹೆದ್ದಾರಿ ಮತ್ತು ಜಿಲ್ಲಾ ಮುಖ್ಯ ರಸ್ತೆಗಳ ಅಭಿವೃದ್ಧಿ ಕಾಮಗಾರಿಗಳಿಗೆ ರೂ.604.00 ಲಕ್ಷಗಳು ಅನುದಾನ ಬಿಡುಗಡೆಯಾಗಿದ್ದು, ವಿವರಗಳನ್ನು ಅನುಬಂಧ-2 ರಲ್ಲಿ ನೀಡಿದೆ.																																			
ಈ)	ಸರ್ಕಾರವು ಈ ರಸ್ತೆಗಳ ಅಭಿವೃದ್ಧಿಗೆ ಕೈಗೊಳ್ಳುವ ಕ್ರಮಗಳೇನು?	2) ಅಪೆಂಡಿಕ್ಸ್-ಇ:- ಉತ್ತರಕನ್ನಡ ಜಿಲ್ಲೆಯಲ್ಲಿ 5054 ಅಪೆಂಡಿಕ್ಸ್-ಇ ಲೆಕ್ಕ ಶೀರ್ಷಿಕೆಯಡಿಯಲ್ಲಿ 10 ಕಾಮಗಾರಿಗಳನ್ನು ರೂ.2290.00 ಲಕ್ಷಗಳ ಅಂದಾಜು ಮೊತ್ತದಲ್ಲಿ ಅಭಿವೃದ್ಧಿ ಮತ್ತು ಸುಧಾರಣೆ ಕೈಗೊಂಡಿದ್ದು, ವಿವರಗಳನ್ನು ಅನುಬಂಧ-3 ರಲ್ಲಿ ನೀಡಿದೆ. 3) ರಾಜ್ಯ ಹೆದ್ದಾರಿ ಅಭಿವೃದ್ಧಿ ಯೋಜನೆಯಡಿ ಹಂತ-5 ಘಟ್ಟ-1 ರಡಿ ಕೈಗೊಂಡಿರುವ ರಸ್ತೆ ಅಭಿವೃದ್ಧಿ ಕಾಮಗಾರಿಗಳ ವಿವರಗಳನ್ನು ಅನುಬಂಧ-4 ರಲ್ಲಿ ನೀಡಿದೆ. 4) ಸದರಿ ಜಿಲ್ಲೆಯಲ್ಲಿ ಲೋಕೋಪಯೋಗಿ ಇಲಾಖೆ ಅಡಿಯಲ್ಲಿ ಬರುವ ರಸ್ತೆಗಳ ವಾರ್ಷಿಕ ನಿರ್ವಹಣೆ ಅಡಿ ಬಿಡುಗಡೆಯಾಗಿರುವ ಅನುದಾನದ ವಿವರಗಳು ಕೆಳಗಿನಂತಿದೆ: (ರೂ.ಲಕ್ಷಗಳಲ್ಲಿ)																																			
		<table border="1"> <thead> <tr> <th>ಕ್ರ. ಸಂ</th> <th>ವಿಭಾಗ</th> <th>ರಾ.ಹೆ.ಸೇತುವೆ ನಿರ್ವಹಣೆಗೆ ನೀಡಲಾದ ಅನುದಾನ</th> <th>ಜಿ.ರಸ್ತೆ &amp; ಸೇತುವೆ ನಿರ್ವಹಣೆಗೆ ನೀಡಲಾದ ಅನುದಾನ</th> <th>ರಾ.ಹೆದ್ದಾರಿ ನಿರ್ವಹಣೆಗೆ ನೀಡಲಾದ ಅನುದಾನ</th> <th>ಜಿ.ರಸ್ತೆ ನಿರ್ವಹಣೆಗೆ ನೀಡಲಾದ ಅನುದಾನ</th> <th>ಒಟ್ಟು ನೀಡಲಾದ ಅನುದಾನ</th> </tr> <tr> <th>1</th> <th>2</th> <th>3</th> <th>4</th> <th>5</th> <th>6</th> <th>7</th> </tr> </thead> <tbody> <tr> <td>1</td> <td>ಶಿರಸಿ</td> <td>179.65</td> <td>75.00</td> <td>1000.45</td> <td>956.60</td> <td>2211.70</td> </tr> <tr> <td>2</td> <td>ಕಾರವಾರ</td> <td>210.00</td> <td>75.00</td> <td>416.17</td> <td>685.69</td> <td>1386.86</td> </tr> <tr> <td></td> <td>ಉ.ಕ ಜಿಲ್ಲೆ ಒಟ್ಟು</td> <td>389.65</td> <td>150.00</td> <td>1416.62</td> <td>1642.29</td> <td>3598.56</td> </tr> </tbody> </table>	ಕ್ರ. ಸಂ	ವಿಭಾಗ	ರಾ.ಹೆ.ಸೇತುವೆ ನಿರ್ವಹಣೆಗೆ ನೀಡಲಾದ ಅನುದಾನ	ಜಿ.ರಸ್ತೆ & ಸೇತುವೆ ನಿರ್ವಹಣೆಗೆ ನೀಡಲಾದ ಅನುದಾನ	ರಾ.ಹೆದ್ದಾರಿ ನಿರ್ವಹಣೆಗೆ ನೀಡಲಾದ ಅನುದಾನ	ಜಿ.ರಸ್ತೆ ನಿರ್ವಹಣೆಗೆ ನೀಡಲಾದ ಅನುದಾನ	ಒಟ್ಟು ನೀಡಲಾದ ಅನುದಾನ	1	2	3	4	5	6	7	1	ಶಿರಸಿ	179.65	75.00	1000.45	956.60	2211.70	2	ಕಾರವಾರ	210.00	75.00	416.17	685.69	1386.86		ಉ.ಕ ಜಿಲ್ಲೆ ಒಟ್ಟು	389.65	150.00	1416.62	1642.29	3598.56
ಕ್ರ. ಸಂ	ವಿಭಾಗ	ರಾ.ಹೆ.ಸೇತುವೆ ನಿರ್ವಹಣೆಗೆ ನೀಡಲಾದ ಅನುದಾನ	ಜಿ.ರಸ್ತೆ & ಸೇತುವೆ ನಿರ್ವಹಣೆಗೆ ನೀಡಲಾದ ಅನುದಾನ	ರಾ.ಹೆದ್ದಾರಿ ನಿರ್ವಹಣೆಗೆ ನೀಡಲಾದ ಅನುದಾನ	ಜಿ.ರಸ್ತೆ ನಿರ್ವಹಣೆಗೆ ನೀಡಲಾದ ಅನುದಾನ	ಒಟ್ಟು ನೀಡಲಾದ ಅನುದಾನ																															
1	2	3	4	5	6	7																															
1	ಶಿರಸಿ	179.65	75.00	1000.45	956.60	2211.70																															
2	ಕಾರವಾರ	210.00	75.00	416.17	685.69	1386.86																															
	ಉ.ಕ ಜಿಲ್ಲೆ ಒಟ್ಟು	389.65	150.00	1416.62	1642.29	3598.56																															

ಲೋಇ 68 ಸಿಕ್ಟೋಬರ್ 2024(ಇ)

  
(ಸತೀಶ ಜಾರಕಿಹೊಳೆ)  
ಲೋಕೋಪಯೋಗಿ ಸಚಿವರು

ಅನುಬಂಧ-1 ಅನುಬಂಧ-1 CLC & 200 - (144)

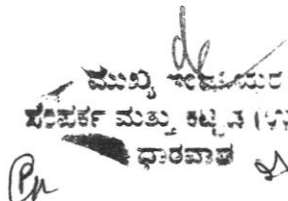
ಲೋಕೋಪಯೋಗಿ ಇಲಾಖೆ,

1

ಉತ್ತರ ಕನ್ನಡ ಜಿಲ್ಲೆಯಲ್ಲಿ ದಿ:- 31-03-2024 ರ ಅಂತ್ಯದಲ್ಲಿದ್ದಂತೆ ರಾಜ್ಯ ಹೆದ್ದಾರಿ ರಸ್ತೆವಾರು ತಾಲೂಕವಾರು ವಿವರ.

ಕ್ರ. ಸಂ	ತಾಲೂಕಿನ ಹೆಸರು	ರಾಜ್ಯ ಹೆದ್ದಾರಿ ರಸ್ತೆಯ ಹೆಸರು ಮತ್ತು ಸಂಖ್ಯೆ	ರಸ್ತೆ ಉದ್ದ (ಕಿ.ಮೀ.)
1	2	3	4
1	ಕಾರವಾರ	ಕಾರವಾರ ಇಳಕಲ್ ರಸ್ತೆ ರಾ.ಹೆ.-06	66.20
2	ಕಾರವಾರ	ಔರಾದ ಸದಾಶಿವಗಡ ರಸ್ತೆ ರಾ.ಹೆ.-34	37.78
3	ಕಾರವಾರ	ಸದಾಶಿವಗಡ ಗೋವಾ ಪ್ರಂಟಿಯರ್ ರಸ್ತೆ ರಾ.ಹೆ-34 ಎಲ್	6.94
<b>ಕಾರವಾರ ತಾಲೂಕಿನ ಒಟ್ಟು</b>			<b>110.92</b>
1	ಅಂಕೋಲಾ	ಗೋಕರ್ಣ ವಡ್ಡಿ ದೇವನಹಳ್ಳಿ ರಾಜ್ಯ ಹೆದ್ದಾರಿ-143	37.67
2	ಅಂಕೋಲಾ	ಬೇಲೆಕೇರಿಯಿಂದ ತದಡಿ ಬಂದರು ಕೂಡುವ ರಸ್ತೆ ರಾ.ಹೆ-304	13.58
3	ಅಂಕೋಲಾ	ಅಗ್ನೂರ- ಕೊಡ್ಲಣಿ ರಾ.ಹೆ-302	11.76
4	ಅಂಕೋಲಾ	ಹೆಬ್ಬಗದ್ದೆ-ರಾಜಂಗುಳ ರಾ.ಹೆ-143ಎಲ್	2.70
<b>ಅಂಕೋಲಾ ತಾಲೂಕಿನ ಒಟ್ಟು</b>			<b>65.71</b>
1	ಕುಮಟಾ	ಕುಮಟಾ ಕೊಡಮಡಗು ರಾಜ್ಯ ಹೆದ್ದಾರಿ-48	32.60
2	ಕುಮಟಾ	ಗೋಕರ್ಣ ವಡ್ಡಿ ದೇವನಹಳ್ಳಿ ರಾಜ್ಯ ಹೆದ್ದಾರಿ-143	9.48
3	ಕುಮಟಾ	ಬೇಲೆಕೇರಿಯಿಂದ ತದಡಿ ಬಂದರು ಕೂಡುವ ರಸ್ತೆ - ರಾ.ಹೆ-304	9.21
<b>ಕುಮಟಾ ತಾಲೂಕಿನ ಒಟ್ಟು</b>			<b>51.29</b>
1	ಹೊನ್ನಾವರ	ಹೊನ್ನಾವರ ಮೆಣಸಿ ವಾಯಾ ಸಾಲ್ಕೋಡು-144	24.20
2	ಹೊನ್ನಾವರ	ಕುಮಟಾ ಕೊಡಮಡಗಿ ರಾಜ್ಯಹೆದ್ದಾರಿ-48	7.95
<b>ಹೊನ್ನಾವರ ತಾಲೂಕಿನ ಒಟ್ಟು</b>			<b>32.15</b>
1	ಭಟ್ಕಳ	ಭಟ್ಕಳ ಸೊರಬ ರಸ್ತೆ - 50	25.15
<b>ಭಟ್ಕಳ ತಾಲೂಕಿನ ಒಟ್ಟು</b>			<b>25.15</b>
1	ಶಿರಸಿ	ಖಾನಾಪುರ ತಾಳಗುಪ್ಪಾ ರಾಜ್ಯ ಹೆದ್ದಾರಿ-93	27.94
2	ಶಿರಸಿ	ಶಿರಸಿ ಹೊಸನಗರ ರಾಜ್ಯ ಹೆದ್ದಾರಿ-77	28.50
3	ಶಿರಸಿ	ಕುಮಟಾ ಕುರ್ಲಕೊಪ್ಪ ರಾಜ್ಯ ಹೆದ್ದಾರಿ-142	5.80
4	ಶಿರಸಿ	ಗೋಕರ್ಣ ವಡ್ಡಿ ದೇವನಹಳ್ಳಿ ರಾಜ್ಯ ಹೆದ್ದಾರಿ-143	32.00
5	ಶಿರಸಿ	ಸೊಂಗಿಮನೆ ಉಂಚಳ್ಳಿ ಫಾಲ್ಸ್ ರಾಜ್ಯ ಹೆದ್ದಾರಿ - 145	39.60
6	ಶಿರಸಿ	ಕುಮಟಾ ತಡನ ರಾಜ್ಯ ಹೆದ್ದಾರಿ-69	4.90
7	ಶಿರಸಿ	ನವಲಗುಂದ ಬನವಾಸಿ ಮುಗವಳ್ಳಿ ರಾಜ್ಯ ಹೆದ್ದಾರಿ-137	27.71
<b>ಶಿರಸಿ ತಾಲೂಕಿನ ಒಟ್ಟು</b>			<b>166.45</b>
1	ಸಿದ್ದಾಪುರ	ಕುಮಟಾ ಕೊಡಮಡಗಿ ರಾಜ್ಯ ಹೆದ್ದಾರಿ -48	41.45
2	ಸಿದ್ದಾಪುರ	ಭಟ್ಕಳ ಸೊರಬ ರಾಜ್ಯ ಹೆದ್ದಾರಿ -50	25.00
3	ಸಿದ್ದಾಪುರ	ಖಾನಾಪುರ ತಾಳಗುಪ್ಪ ರಾಜ್ಯ ಹೆದ್ದಾರಿ -93	40.80
4	ಸಿದ್ದಾಪುರ	ಕುಮಟಾ ಕುರ್ಲಕೊಪ್ಪ ರಾಜ್ಯ ಹೆದ್ದಾರಿ-142	49.70
5	ಸಿದ್ದಾಪುರ	ಹೊನ್ನಾವರ ಮೆಣಸಿ ರಾಜ್ಯ ಹೆದ್ದಾರಿ - 144	34.18
6	ಸಿದ್ದಾಪುರ	ಸೊಂಗಿಮನೆ ಉಂಚಳ್ಳಿ ಫಾಲ್ಸ್ ರಾಜ್ಯ ಹೆದ್ದಾರಿ - 145	32.20

ಕ್ರ. ಸಂ	ತಾಲೂಕಿನ ಹೆಸರು	ರಾಜ್ಯ ಹೆದ್ದಾರಿ ರಸ್ತೆಯ ಹೆಸರು ಮತ್ತು ಸಂಖ್ಯೆ	ರಸ್ತೆ ಉದ್ದ (ಕಿ.ಮೀ.)
1	2	3	4
<b>ಸಿದ್ದಾಪುರ ತಾಲೂಕಿನ ಒಟ್ಟು</b>			<b>223.33</b>
1	ಮುಂಡಗೋಡ	ಕುಮಟಾ ತಡಸ ರಾಜ್ಯ ಹೆದ್ದಾರಿ-69	42.40
2	ಮುಂಡಗೋಡ	ಕಾರವಾರ ಇಳಕಲ್ ರಾಜ್ಯ ಹೆದ್ದಾರಿ -06	28.40
3	ಮುಂಡಗೋಡ	ಮುಂಡಗೋಡ ಅಣಶಿ ರಾಜ್ಯ ಹೆದ್ದಾರಿ -46	12.30
4	ಮುಂಡಗೋಡ	ನವಲುಗುಂದ ಬನವಾಸಿ ಮುಗವಳ್ಳ ರಾಜ್ಯ ಹೆದ್ದಾರಿ -137	7.22
5	ಮುಂಡಗೋಡ	ತಿಳವಳ್ಳ- ಉಮ್ಮಚಗಿ ರಾ.ಹೆ-231	17.16
<b>ಮುಂಡಗೋಡ ತಾಲೂಕಿನ ಒಟ್ಟು</b>			<b>107.48</b>
1	ಯಲ್ಲಾಪುರ	ಖಾನಾಪುರ ತಾಳಗುಪ್ಪ ರಾಜ್ಯ ಹೆದ್ದಾರಿ- 93	43.59
2	ಯಲ್ಲಾಪುರ	ಕಾರವಾರ ಕೈಗಾ ಇಳಕಲ್ ರಾಜ್ಯ ಹೆದ್ದಾರಿ- 6	47.50
3	ಯಲ್ಲಾಪುರ	ತಿಳವಳ್ಳ- ಉಮ್ಮಚಗಿ ರಾ.ಹೆ-231	16.41
<b>ಯಲ್ಲಾಪುರ ತಾಲೂಕಿನ ಒಟ್ಟು</b>			<b>107.50</b>
1	ಹಳಯಾಳ	ಸೂಪಾ ಅಣ್ಣೇಗೆರಿ ರಾಜ್ಯ ಹೆದ್ದಾರಿ-28	10.97
2	ಹಳಯಾಳ	ಮುಂಡಗೋಡ ಅಣಸಿ ರಾಜ್ಯ ಹೆದ್ದಾರಿ-46	27.36
3	ಹಳಯಾಳ	ಖಾನಾಪುರ ತಾಳಗುಪ್ಪ ರಾಜ್ಯ ಹೆದ್ದಾರಿ-93	42.18
<b>ಹಳಯಾಳ ತಾಲೂಕಿನ ಒಟ್ಟು</b>			<b>80.51</b>
1	ದಾಂಡೇಲ	ಸೂಪಾ ಅಣ್ಣೇಗೆರಿ ರಾಜ್ಯ ಹೆದ್ದಾರಿ-28	13.70
2	ದಾಂಡೇಲ	ಮುಂಡಗೋಡ ಅಣಸಿ ರಾಜ್ಯ ಹೆದ್ದಾರಿ-46	13.36
<b>ದಾಂಡೇಲ ತಾಲೂಕಿನ ಒಟ್ಟು</b>			<b>27.06</b>
1	ಜೋಯಿಡಾ	ಸಿಂಧನೂರು ಹೆಮ್ಮಡಗ ರಾಜ್ಯ ಹೆದ್ದಾರಿ- 30	9.50
2	ಜೋಯಿಡಾ	ಮುಂಡಗೋಡ ಅಣಸಿ ರಾಜ್ಯ ಹೆದ್ದಾರಿ- 46	57.55
3	ಜೋಯಿಡಾ	ಸೂಪಾ ಅಣ್ಣೇಗೆರಿ- ರಾ.ಹೆ. 28	12.30
4	ಜೋಯಿಡಾ	ಉಳವಿ ಡಿಗ್ಗಿ ಗೋವಾ ಗಡಿ ರಾಜ್ಯ ಹೆದ್ದಾರಿ- 146	59.70
5	ಜೋಯಿಡಾ	ಚಿರಾದ ಸದಾಶಿವಗಡ ರಾಜ್ಯ ಹೆದ್ದಾರಿ- 34	83.65
<b>ಜೋಯಿಡಾ ತಾಲೂಕಿನ ಒಟ್ಟು</b>			<b>222.70</b>
<b>ಉತ್ತರ ಕನ್ನಡ ಜಿಲ್ಲೆಯ ಒಟ್ಟು</b>			<b>1220.25</b>

  
 ಮುಖ್ಯ ಕಾರ್ಯದರ್ಶಿ  
 ಸರ್ಕಾರ ಮತ್ತು ಕಟ್ಟಡ ಇಲಾಖೆ  
 ಭಾರವಾಡ

ಉತ್ತರ ಕನ್ನಡ ಜಿಲ್ಲೆಯಲ್ಲಿ ದಿ:- 31-03-2024 ರ ಅಂತ್ಯದಲ್ಲಿದ್ದಂತೆ ಜಿಲ್ಲಾ ಮುಖ್ಯ ರಸ್ತೆವಾರು ತಾಲೂಕವಾರು ವಿವರ.

ಕ್ರ. ಸಂ	ತಾಲೂಕಿನ ಹೆಸರು	ಜಿಲ್ಲಾ ಮುಖ್ಯ ರಸ್ತೆಯ ಹೆಸರು ಮತ್ತು ಸಂಖ್ಯೆ	ರಸ್ತೆ ಉದ್ದ (ಕಿ.ಮೀ.)
1	2	3	4
1	ಕಾರವಾರ	ಹಣಕೋಣದಿಂದ ಗೋಪಶಿಟ್ಟಾ ರಸ್ತೆ	8.00
2	ಕಾರವಾರ	ಕಿನ್ನರ ಸಿದ್ದರ ರಸ್ತೆ	9.00
3	ಕಾರವಾರ	ಮಾಜಾಳ ನಚಕಿನಬಾಗ ರಸ್ತೆ	2.30
4	ಕಾರವಾರ	ಮುಡಗೇರಿ ದೇಸಾಯಿವಾಡಾದಿಂದ ಗೋವಾ ಗಡಿ ರಸ್ತೆ	2.90
5	ಕಾರವಾರ	ಸದಾಶಿವಗಡ ಕಣಸಗಿರಿ ಅಸ್ಸೋಟ ಮಾರ್ಕೆಟ್‌ದಿಂದ ಹೋಟೆಗಾಳ ಗಣಮಕ್ಕಿ ರಸ್ತೆ	10.64
6	ಕಾರವಾರ	ಅಸ್ಸೋಟ ರೇಲ್ವೆ ನಿಲ್ದಾಣದಿಂದ ರಾಜ್ಯ ಹೆದ್ದಾರಿ-34 ಕ್ಕೆ ಕೂಡುವ ಅಪ್ರೋಚ್ ರಸ್ತೆ	0.75
7	ಕಾರವಾರ	ಹೋಟೆಗಾಳಿಯಿಂದ ಭಿಮಕೋಲ ರಸ್ತೆ	2.05
8	ಕಾರವಾರ	ಔರಾದ ಸದಾಶಿವಗಡ ರಾಜ್ಯ ಹೆದ್ದಾರಿ-34 ರಿಂದ ಹೋಟೆಗಾಳ ಬಂದರ ರಸ್ತೆ ವಾಯು ಹೋಟೆಗಾಳ ಶಾಲೆಯ ವರೆಗೆ	2.45
9	ಕಾರವಾರ	ಗೋಪಶಿಟ್ಟಾ ಆಫ್ಫೆ ರಸ್ತೆ	2.30
10	ಕಾರವಾರ	ಮೈಂಗಿಣಿ ಗೋವಾ ಗಡಿಯವರೆಗಿನ ರಸ್ತೆ	6.82
11	ಕಾರವಾರ	ಹಪಕರ್ಣಿ ಬರ್ಗಿ ಮಡಕರ್ಣಿ ರಸ್ತೆ	2.80
12	ಕಾರವಾರ	ಔರಾದ ಸದಾಶಿವಗಡ ರಾಜ್ಯ ಹೆದ್ದಾರಿ-34 ರಿಂದ ಉಳಗಾ ರಸ್ತೆ ವಾಯು ಸಿನಗುಡ್ಡ	5.00
13	ಕಾರವಾರ	ಗೋಟೆಗಾಳ ಗೋಯರ ಕಾಮರಗಾಂವ ಗೋವಾ ಗಡಿಯ ವರೆಗಿನ ರಸ್ತೆ	10.00
14	ಕಾರವಾರ	ಬರಗದ್ದೆಯಿಂದ ಕೋಟೆ ರಸ್ತೆ	4.00
15	ಕಾರವಾರ	ಶೇಜವಾಡ ಜಾಂಬಾ ಬೇಳೂರು ರಸ್ತೆ	14.00
16	ಕಾರವಾರ	ಕಾರವಾರ ರೇಲ್ವೆನಿಲ್ದಾಣದಿಂದ ರಾಜ್ಯ ಹೆದ್ದಾರಿ-6 ಕ್ಕೆ ಕೂಡುವ ಅಪ್ರೋಚ್ ರಸ್ತೆ	0.50
17	ಕಾರವಾರ	ಸುಂಕೇರಿ ಕಡವಾಡ ರಸ್ತೆ	2.35
18	ಕಾರವಾರ	ಕಿನ್ನರ ಮಳೆಪೂತ ರಸ್ತೆ	0.80
19	ಕಾರವಾರ	ಸಿದ್ದರ ಮುದಗಾ ರಸ್ತೆ	1.20
20	ಕಾರವಾರ	ನೈತಿಸಾವರ (ಖಾರ್ಗಿ) ಕಡಿಯೇ ರಸ್ತೆ	2.10
21	ಕಾರವಾರ	ಕಾರವಾರ ಇಳಕಲ್ ರಸ್ತೆ ದಿಂದ ನೈತಿಸಾವರ ರಸ್ತೆ	1.35
22	ಕಾರವಾರ	ನಗೆಕೋವೆ ರಸ್ತೆ	4.70
23	ಕಾರವಾರ	ಕೋವೆ ಕೂಡು ರಸ್ತೆ	2.60
24	ಕಾರವಾರ	ಕಾರವಾರ ಇಳಕಲ್ ರಸ್ತೆಯಿಂದ ಮಲ್ಲಾಪೂರ ಕಣಕುಳ ರಸ್ತೆ	3.20
25	ಕಾರವಾರ	ಕದ್ರಾ ಬಾಳೆಮಾನೆ ಕೊಡಸಳ್ಳ ರಸ್ತೆ	18.00
26	ಕಾರವಾರ	ಕುಚೆಗಾರ ಕೋಡಾರ ರಸ್ತೆ	2.00
27	ಕಾರವಾರ	ಚೆಂಡಿಯಾ ಮಹಾದೇವ ದೇವತಿ ದೇವಸ್ಥಾನ	1.10
28	ಕಾರವಾರ	ಅಮದಳ್ಳ ಬಂಟದೇವ ದೇವಸ್ಥಾನ ರಸ್ತೆ	1.60

ಕ್ರ. ಸಂ	ತಾಲೂಕಿನ ಹೆಸರು	ಜಿಲ್ಲಾ ಮುಖ್ಯ ರಸ್ತೆಯ ಹೆಸರು ಮತ್ತು ಸಂಖ್ಯೆ	ರಸ್ತೆ ಉದ್ದ (ಕಿ.ಮೀ)
1	2	3	4
29	ಕಾರವಾರ	ಅಮದಳ್ಳಿ ಕಂತ್ರಿವಾಡಾ ರಸ್ತೆ	1.90
30	ಕಾರವಾರ	ಕಾರವಾರದ ಕದ್ರಾ ಮುಖ್ಯ ದ್ವಾರದಿಂದ ಕೆ.ಪಿ.ಸಿ ಕಾಲೋನಿ ಮಾರ್ಗವಾಗಿ ಕದ್ರಾ ಬಸ್ ಸ್ಟ್ಯಾಂಡ್‌ನಿಂದ ರಾಜೀವ ನಗರದಿಂದ ಕುನ್ನಿಪೇಟೆ ಕ್ರಾಸ್‌ವರೆಗಿನ ರಸ್ತೆ.	4.00
31	ಕಾರವಾರ	ಕಾರವಾರ ತಾಲೂಕಿನ ಹಳಗಾ ನಾರಾಯಣ ದೇವಸ್ಥಾನದಿಂದ ಉಳಗಾ ಕೆರವಡಿ ಬಂದರ ರಸ್ತೆ.	3.50
32	ಕಾರವಾರ	ಕಾರವಾರ ತಾಲೂಕಿನ ಔರಾದ ಸದಾಶಿವಗಡ ರಾಜ್ಯ ಹೆದ್ದಾರಿ-34ರ ಅಂಚಾಯಿ ಕ್ರಾಸದಿಂದ ಉಳಗಾ ತನಕ ರಸ್ತೆ.	3.30
33	ಕಾರವಾರ	ಕಾರವಾರ ತಾಲೂಕಿನ ಮಾಜಾಳ ಮುಡಗೇರಿಯಿಂದ ಅಸ್ತೋಟ ರಸ್ತೆ.	7.00
34	ಕಾರವಾರ	ಕಾರವಾರ ಇಳಕಲ್ ರಾಜ್ಯ ಹೆದ್ದಾರಿ-06 ರಿಂದ ಕಟ್ಟನಗುಳ ರಸ್ತೆ	3.33
35	ಕಾರವಾರ	ಮುದಗಾ ಕಾಲೋನಿ ರಸ್ತೆ	3.80
36	ಕಾರವಾರ	ಹೈದರಘಾಟ ರಿಂದ ಶೇಜವಾಡ ರಸ್ತೆ	12.26
37	ಕಾರವಾರ	ಕಾರವಾರ ಇಳಕಲ್ ರಾಜ್ಯ ಹೆದ್ದಾರಿ-06 ರಿಂದ ಶಿವೇ ರಸ್ತೆ	6.00
38	ಕಾರವಾರ	ಹರೂರು ಬೆಳಸೆ ರಸ್ತೆ	4.70
39	ಕಾರವಾರ	ಮುಸ್ಲಿಂವಾಡಾ ರಿಂದ ಜರಿ ರಸ್ತೆ	3.00
40	ಕಾರವಾರ	ಎಸ್.ಎಚ್-06 ರಿಂದ ಸಿದ್ದಾರಾಮಾ ಗುಡ್ಡಾ ರಸ್ತೆ	4.00
41	ಕಾರವಾರ	ತೋಡುರು ಸೀಬರ್ಡೆ ಕಾಲೋನಿ ಕೂಡು ರಸ್ತೆ	4.70
42	ಕಾರವಾರ	ಕಾತ್ನೇ ದೋಲ್ ರಸ್ತೆ	3.80
43	ಕಾರವಾರ	ಔರಾದ ಸದಾಶಿವಗಡ ರಾಜ್ಯ ಹೆದ್ದಾರಿ-34 ರಿಂದ ದೇವಬಾಗ ರಸ್ತೆ	6.00
44	ಕಾರವಾರ	ಕಾರವಾರ ತಾಲೂಕಿನ ರಾಜ್ಯ ಹೆದ್ದಾರಿ-06 ರಿಂದ ಮಧೆವಾಡಾ ಬಂದರ ರಸ್ತೆ	1.70
45	ಕಾರವಾರ	ಔರಾದ ಸದಾಶಿವಗಡ ರಾಜ್ಯ ಹೆದ್ದಾರಿ-34 ರಿಂದ ಬೋರೆ ರಸ್ತೆ	2.00
46	ಕಾರವಾರ	ಔರಾದ ಸದಾಶಿವಗಡ ರಾಜ್ಯ ಹೆದ್ದಾರಿ-34 ರಿಂದ ಸಕಲ್ ವ್ಯಾಂಗಣ ರಸ್ತೆ	1.50
47	ಕಾರವಾರ	ಕಾರವಾರ ಇಳಕಲ್ ರಾಜ್ಯ ಹೆದ್ದಾರಿ-06 ರಿಂದ ಹರ್ನೂಗಾ ರಸ್ತೆ	1.55
48	ಕಾರವಾರ	ಕಾರವಾರ ಇಳಕಲ್ ರಾಜ್ಯ ಹೆದ್ದಾರಿ-06 ರಿಂದ ಕೈಗಾ ವಾಡಾ ರಸ್ತೆ	1.52
49	ಕಾರವಾರ	ಕಾರವಾರ ಇಳಕಲ್ ರಾಜ್ಯ ಹೆದ್ದಾರಿ-06 ರಿಂದ ಲ್ಯುಪಾಗೆ ಲೂಪ್ ರಸ್ತೆ	1.58
50	ಕಾರವಾರ	ಮುದಗಾ ಬಂದರ ರಸ್ತೆ ರಿಂದ ಹಾರವಾಡಾ ತರಂಗಮೆಟ್ ರಸ್ತೆ	2.80
51	ಕಾರವಾರ	ಹೈದರಘಾಟ ರಸ್ತೆ ರಿಂದ ಬಾಳೆರಾಶಿ ಶ್ರೀ ಅಷ್ಟ ಗಣಪತಿ ದೇವಸ್ಥಾನ ರಸ್ತೆ	2.00
52	ಕಾರವಾರ	ಹೊನ್ನೆಗಜಿನಿ ರಿಂದ ದೇವಭಾಗ ಸೇತುವೆ ಕೂಡು ರಸ್ತೆ	2.50
53	ಕಾರವಾರ	ಬಾವಳ ಜನತಾ ಕಾಲೋನಿ ರಸ್ತೆ	2.00
54	ಕಾರವಾರ	ಮುಕ್ಕಾಭಾಗ ಕಾಲೋನಿ ರಸ್ತೆ	2.00
<b>ಕಾರವಾರ ತಾಲೂಕಿನ ಒಟ್ಟು</b>			<b>216.95</b>
1	ಅಂಕೋಲಾ	ಶಿರೂರ ಹಂದಿಗದ್ದೆ ರಸ್ತೆ	2.36
2	ಅಂಕೋಲಾ	ಉಳುವರೆ ಮಾದನಗೇರಿ ರಸ್ತೆ	2.76
3	ಅಂಕೋಲಾ	ಬೇಲೇಕೇರಿ ಹೆನ್ನಜ್ಜಿ ರಸ್ತೆ	0.88
4	ಅಂಕೋಲಾ	ಅಜವೆ ಅಂಗಡಿಬೈಲ್ ರಸ್ತೆ	5.65
5	ಅಂಕೋಲಾ	ಡೋಂಗ್ರಿ ಹಳವಳ್ಳಿ ಮತ್ತಿಘಟ್ಟಾ ರಸ್ತೆ	12.00
6	ಅಂಕೋಲಾ	ಕೊಗ್ರೆಯಿಂದ ರಾಷ್ಟ್ರೀಯ ಹೆದ್ದಾರಿ-17ಕ್ಕೆ ಕೂಡು ರಸ್ತೆ	4.40
7	ಅಂಕೋಲಾ	ರಾಜ್ಯ ಹೆದ್ದಾರಿ-143 ರಿಂದ ಕುಂಟಕಣಿ ಶಾಲೆ ರಸ್ತೆ	1.80

ಕ್ರ. ಸಂ.	ತಾಲೂಕಿನ ಹೆಸರು	ಜಿಲ್ಲಾ ಮುಖ್ಯ ರಸ್ತೆಯ ಹೆಸರು ಮತ್ತು ಸಂಖ್ಯೆ	ರಸ್ತೆ ಉದ್ದ (ಕಿ.ಮೀ.)
1	2	3	4
8	ಅಂಕೋಲಾ	ರಾಷ್ಟ್ರೀಯ ಹೆದ್ದಾರಿ-17 ರಿಂದ ಹಾರವಾಡ ದುರ್ಗಾದೇವಿ ದೇವಸ್ಥಾನ ಕೂಡು ರಸ್ತೆ	0.75
9	ಅಂಕೋಲಾ	ಅಂಕೋಲಾ - ಬಾಳೆಗುಳ ರಸ್ತೆ	1.60
10	ಅಂಕೋಲಾ	ರಾಷ್ಟ್ರೀಯ ಹೆದ್ದಾರಿ-17 ರಿಂದ SC/ST ಹಾಸ್ಟೆಲ್ ರಸ್ತೆ	0.80
11	ಅಂಕೋಲಾ	ರಾಷ್ಟ್ರೀಯ ಹೆದ್ದಾರಿ -17 ರಿಂದ ಹೊಸಗದ್ದೆ ಬೊಳೆ ರಸ್ತೆ	3.40
12	ಅಂಕೋಲಾ	ಹೆಗ್ಗೆ-ಬೈಲಕೇರಿ ಕೂಡು ರಸ್ತೆ	3.00
13	ಅಂಕೋಲಾ	ವಂದಿಗೆ ನಾಡವರಕೊಪ್ಪ ರಸ್ತೆ	1.87
14	ಅಂಕೋಲಾ	ರಾಷ್ಟ್ರೀಯ ಹೆದ್ದಾರಿ-17 ರಿಂದ ಬೊಗ್ರಿಬೈಲ್ ಕೂಡು ರಸ್ತೆ	8.00
15	ಅಂಕೋಲಾ	ಹಟ್ಟಕೇರಿ-ನಕಲಬೇಣ ರಸ್ತೆ	6.00
16	ಅಂಕೋಲಾ	ಆಂಧ್ರ-ಕಾರಿಬೈಲ್-ಕೆಂಕಣಿ-ಶಿವಪೂರ ಕೂಡು ರಸ್ತೆ	6.80
17	ಅಂಕೋಲಾ	ರಾಷ್ಟ್ರೀಯ ಹೆದ್ದಾರಿ -63 ರಿಂದ ಮಕ್ಕಿಗದ್ದೆ ಮಾರುಗದ್ದೆ ರಸ್ತೆ	8.00
18	ಅಂಕೋಲಾ	ರಾಷ್ಟ್ರೀಯ ಹೆದ್ದಾರಿ -17 ರಿಂದ ವಕ್ಕಲ ಬೆಳಸೆ ರಸ್ತೆ	5.12
19	ಅಂಕೋಲಾ	ರಾಷ್ಟ್ರೀಯ ಹೆದ್ದಾರಿ-63 ರಿಂದ ಸುಂಕಸಾಳ-ಕೊಡ್ಲಗದ್ದೆ ರಸ್ತೆ	8.90
20	ಅಂಕೋಲಾ	ರಾಷ್ಟ್ರೀಯ ಹೆದ್ದಾರಿ-17 ರಿಂದ ಅಂಕೋಲಾ ರೇಲ್ವೆ ಸ್ಟೇಷನ್ ರಸ್ತೆ	1.10
21	ಅಂಕೋಲಾ	ರಾಷ್ಟ್ರೀಯ ಹೆದ್ದಾರಿ-17 ರಿಂದ ಹಾರವಾಡ ರೇಲ್ವೆ ಸ್ಟೇಷನ್ ರಸ್ತೆ	0.40
22	ಅಂಕೋಲಾ	ಮೊಗಟಾ-ಕಲ್ಲಾರೆ ಕೊಪ್ಪ ಕೂಡು ರಸ್ತೆ	0.92
23	ಅಂಕೋಲಾ	ಅಂಗಡಿಬೈಲ್-ಮಾಬಗಿ ರಸ್ತೆ	3.15
24	ಅಂಕೋಲಾ	ಮಳಲಗಾಂವದಿಂದ ಹೆಬ್ಬಾರ ಗುಡ್ಡ ರಸ್ತೆ	5.31
25	ಅಂಕೋಲಾ	ಹೊನ್ನಳ್ಳಿ-ಹೇರಂಜಿಕೇರಿ ರಸ್ತೆ	2.35
26	ಅಂಕೋಲಾ	ಮೂಲೆಮನೆಯಿಂದ ರಾಷ್ಟ್ರೀಯ ಹೆದ್ದಾರಿ ಕೂಡು ರಸ್ತೆ	5.50
27	ಅಂಕೋಲಾ	ಕೆಕೆಸಿ ರಸ್ತೆ ಯಿಂದ ಹಡವ ಶೆಟಗೇರಿ ರಸ್ತೆ	2.50
28	ಅಂಕೋಲಾ	ನೆವಳ್ಳೆ ಯಿಂದ ಗುಡೆನೆವಳ್ಳೆ ರಸ್ತೆ	4.96
29	ಅಂಕೋಲಾ	ಅವರ್ಸಾ-ನಕಲಬೇಣ ರಸ್ತೆಯಿಂದ ಕಳಗಿನಬೇಣ ರಸ್ತೆ	3.20
30	ಅಂಕೋಲಾ	ಬಳಲೆ ಮಾದನಗೇರಿ (ಉಳುವರೆ) ರಸ್ತೆ	0.90
31	ಅಂಕೋಲಾ	ಗುಲ್ಲಾಪುರ-ಕಮ್ಮಾಣಿ ಮತ್ತಿಫಟ್ಟಾ ರಸ್ತೆ	23.00
32	ಅಂಕೋಲಾ	ಬದ್ರಳ್ಳಿ - ಹಳವಳ್ಳಿ ರಸ್ತೆ	15.10
33	ಅಂಕೋಲಾ	ಹಿಲ್ಲೂರ-ತಿಂಗಳಬೈಲ್ ರಸ್ತೆ	3.40
34	ಅಂಕೋಲಾ	ಬ್ರಹ್ಮೂರು - ಅಗ್ರಹಾರ - ವಾಡಗಾರ - ಚನಗಾರ ರಸ್ತೆ	12.00
35	ಅಂಕೋಲಾ	ಉಳುವರೆ ರಸ್ತೆಯಿಂದ ಸಗಡಗೇರಿ ಕಾಮಗೆ ರಸ್ತೆ	6.60
36	ಅಂಕೋಲಾ	ಅಂಗಡಿಬೈಲ್ ಮೊತಿಗುಡ್ಡ ರಸ್ತೆ	5.25
37	ಅಂಕೋಲಾ	ಗುಂಡಬಾಳ - ಮೇಲನ ನೆವಳ್ಳೆ ರಸ್ತೆ	4.60
38	ಅಂಕೋಲಾ	ಹಿಲ್ಲೂರ- ಹೆಬ್ಬಗದ್ದೆ - ಪಾಂಡವರಕಟ್ಟೆ - ಮಾಣಿಕಾರ ರಸ್ತೆ	5.50
39	ಅಂಕೋಲಾ	ರಾಜ್ಯ ಹೆದ್ದಾರಿ-143 ಯಿಂದ ಯಾಣಾ ರಸ್ತೆ	3.00
40	ಅಂಕೋಲಾ	ಮಂಜಗುಣಿ ತಾರಿಬಾಗಿಲು ಕೆಳಗಿನ ಮಂಜಗುಣಿ ರಸ್ತೆ	3.00
41	ಅಂಕೋಲಾ	ಹಾರವಾಡ ತರಂಗಮಠ ಗಾಜತವಾಡ ರಸ್ತೆ	6.00
42	ಅಂಕೋಲಾ	ಅವರ್ಸಾ ತಾರಿಬಾಗಿಲು ರಸ್ತೆ	2.60
43	ಅಂಕೋಲಾ	ಸುಂಕಸಾಳ ಕೋಟೆಪಾಲ ರಸ್ತೆ	7.12

ಕ್ರ. ಸಂ	ತಾಲೂಕಿನ ಹೆಸರು	ಜಿಲ್ಲಾ ಮುಖ್ಯ ರಸ್ತೆಯ ಹೆಸರು ಮತ್ತು ಸಂಖ್ಯೆ	ರಸ್ತೆ ಉದ್ದ (ಕಿ.ಮೀ)
1	2	3	4
44	ಅಂಕೋಲಾ	ಹಿಚ್ಚಡ - ಕಣಗಿಲ ರಸ್ತೆಯಿಂದ ಕೂವೆ ರಸ್ತೆ	2.26
45	ಅಂಕೋಲಾ	ಗುಳ್ಳಪುರ ದೊರಣಗೆರೆ ರಸ್ತೆ	5.00
<b>ಅಂಕೋಲಾ ತಾಲೂಕಿನ ಒಟ್ಟು</b>			<b>218.81</b>
1	ಕುಮಟಾ	ಮುರೂರು ಕಲ್ಲಬ್ಬೆ ಬೋಗ್ರಿಬೈಲ್ ರಸ್ತೆ	9.10
2	ಕುಮಟಾ	ಕಲಭಾಗ ಬಗ್ಗೋಣ ಊರಕೇರಿ ರಸ್ತೆ	9.00
3	ಕುಮಟಾ	ಸಾಂತಗಲ್ ಉಳ್ಳೂರುಮಠ ರಸ್ತೆ	9.50
4	ಕುಮಟಾ	ವಾಟಕೇರಿ ಹಟ್ಟಕೇರಿ ರಸ್ತೆ	3.75
5	ಕುಮಟಾ	ಮಿರ್ಜಾನ ಕತಗಾಲ ರಸ್ತೆ	4.02
6	ಕುಮಟಾ	ಸಂತೇಗುಳ ನಿಲ್ದಾಂಡ ರಸ್ತೆ	15.45
7	ಕುಮಟಾ	ಬರಗದ್ದೆ ಯಲವಳ್ಳ ರಸ್ತೆ	5.30
8	ಕುಮಟಾ	ದಿವಗಿ ಮಣಕೋಣ ರಸ್ತೆ	7.00
9	ಕುಮಟಾ	ಕತಗಾಲ ಉಪ್ಪಿನಪಟ್ಟಣ ಶಿರಗುಂಜಿ ರಸ್ತೆ	16.70
10	ಕುಮಟಾ	ಕುಮಟಾ ಹೆಗಡೆ ಮಿರ್ಜಾನ ರಸ್ತೆ	4.33
11	ಕುಮಟಾ	ಆನೆಗುಂದಿ ಹೆಚ್ಚಿಲ್ ರಸ್ತೆ	7.40
12	ಕುಮಟಾ	ಧಾರೇಶ್ವರ ಅಂಜ್ಲಕೇರಿ ಗುಡಬಳ್ಳಿ ಗೋರೆ ರಸ್ತೆ	8.00
13	ಕುಮಟಾ	ಮಿರ್ಜಾನ ಖಂಡಗಾರ ರಸ್ತೆ	16.00
14	ಕುಮಟಾ	ಮಿರ್ಜಾನ ನಾಗೂರು ಬ್ರಹ್ಮೂರು ರಸ್ತೆ	11.00
15	ಕುಮಟಾ	ಹೆಗಡೆ ಮಾಸೂರು ಲುಕ್ಕೇರಿ ರಸ್ತೆ	10.10
16	ಕುಮಟಾ	ಗೋಕರ್ಣ ಓಂ ಬೀಚ್ ರಸ್ತೆ	5.70
17	ಕುಮಟಾ	ಅಫನಾಶಿನಿ ಕುಮಟಾ ರಸ್ತೆ	11.65
18	ಕುಮಟಾ	ಹೊನ್ನಾವರ ಕತಗಾಲ ರಸ್ತೆ	6.20
19	ಕುಮಟಾ	ಚಿತ್ರಗಿ ಹಳ್ಳಾರ ಹೆಗಡೆ ರಸ್ತೆ	4.05
20	ಕುಮಟಾ	ಗೋಕರ್ಣ ಆಚಾರಿಹಟ್ಟಿ ರಸ್ತೆ	2.71
21	ಕುಮಟಾ	ಬಾವಿಕೊಡ್ಲ ದುಬ್ಬನಶೆಲಿ ಬೆಲೆಹಿತ್ತು ಗೋಕರ್ಣ ರಸ್ತೆ	6.00
22	ಕುಮಟಾ	ಆನೆಗುಂದಿ ಯಾಣ ರಸ್ತೆ	16.90
23	ಕುಮಟಾ	ಹನೇಹಳ್ಳ ಸಿದ್ದೇಶ್ವರ ರಸ್ತೆ	5.41
24	ಕುಮಟಾ	ಮಿರ್ಜಾನ ಕೋಡಣಿ ರಸ್ತೆ	4.44
25	ಕುಮಟಾ	ಕೋಡಣಿ ಪಡುವಣಿ ಕಿಮಾನಿ ಬರ್ಗಿ ರಸ್ತೆ	5.95
26	ಕುಮಟಾ	ಹರಕಡೆ ಮುರೂರು ಚಂದಾವರ ರಸ್ತೆ	8.65
27	ಕುಮಟಾ	ಕಲ್ಲಬ್ಬೆ ಬೋಗ್ರಿಬೈಲ್ ರಸ್ತೆ	2.04
28	ಕುಮಟಾ	ಉಪ್ಪಿನಪಟ್ಟಣ ಬಂಡಿವಾಳ ರಸ್ತೆ	4.50
29	ಕುಮಟಾ	ಕತಗಾಲ ಸಾಂತೂರು ರಸ್ತೆ	5.15
30	ಕುಮಟಾ	ಮಾಸ್ತಿಹಳ್ಳ ಸಂಡಳ್ಳ ರಸ್ತೆ	9.00
31	ಕುಮಟಾ	ಬರ್ಗಿ ರಾಷ್ಟ್ರೀಯ ಹೆದ್ದಾರಿ-66 ರಿಂದ ಕುರಿಗದ್ದೆ - ಕೋಟಮಂಜುಗುಣಿ ಮೊರಬಾ ರಸ್ತೆ	8.20
32	ಕುಮಟಾ	ಸೋಕನಮಕ್ಕಿ ಕಲಕೇರಿ ವಾಲಗಟ್ಟ ಉಜ್ಜಂಗಿ ರಸ್ತೆ	6.00
33	ಕುಮಟಾ	ಹಾರೋಡಿ- ಹೆಗಲೆ-ಮೂರುರು ರಸ್ತೆ	5.00
34	ಕುಮಟಾ	ರಾಷ್ಟ್ರೀಯ ಹೆದ್ದಾರಿ-66 ರಿಂದ ಸುವರ್ಣಗದ್ದೆ ಹೊರಭಾಗ ರಸ್ತೆ	2.00

ಕ್ರ. ಸಂ.	ತಾಲೂಕಿನ ಹೆಸರು	ಜಿಲ್ಲಾ ಮುಖ್ಯ ರಸ್ತೆಯ ಹೆಸರು ಮತ್ತು ಸಂಖ್ಯೆ	ರಸ್ತೆ ಉದ್ದ (ಕಿ.ಮೀ.)
1	2	3	4
35	ಕುಮಟಾ	ಧಾರೇಶ್ವರ ಜನತಾ ವಿದ್ಯಾಲಯದಿಂದ ಹರಿನೀರು ಊರಕೇರಿ ರಸ್ತೆ	5.10
36	ಕುಮಟಾ	ಯಲವಳ್ಳಿಯಿಂದ ನೀಲಕೋಡ ಮಾರ್ಗವಾಗಿ ಬರಗದ್ದೆ ರಸ್ತೆ	5.10
37	ಕುಮಟಾ	ಮಿರ್ಜಾನ ಯಲವಳ್ಳಿ ರಸ್ತೆ	5.00
38	ಕುಮಟಾ	ರಾಷ್ಟ್ರೀಯ ಹೆದ್ದಾರಿ-66 ರಿಂದ ಬೆತ್ತಗೇರಿ ಸುರಭಕಟ್ಟೆ ರಸ್ತೆ	3.00
39	ಕುಮಟಾ	ಕೊಡಮಡಗು ರಾಜ್ಯಹೆದ್ದಾರಿ - 48 ರಿಂದ ಮುರಾಕಲ್-ಕಂದವಳ್ಳಿ-ದೀವಳ್ಳಿ ಕೂಡು ರಸ್ತೆ	8.85
40	ಕುಮಟಾ	ಗೋಕರ್ಣ ಓಂ ಜೀಜ್ ರಸ್ತೆಯಿಂದ ಅಶೋಕ ಬೆಲೆಕಾನ್ ಕೂಡು ರಸ್ತೆ	4.50
41	ಕುಮಟಾ	ವನ್ನಳ್ಳಿ ಮಂಗೊಡ್ಲು ಹನ್ನಿಮಠ ರಸ್ತೆ	6.40
42	ಕುಮಟಾ	ಸಂತೇಗುಳ ನಿಲ್ಕುಂದ ರಸ್ತೆಯಿಂದ ಕಲ್ಲೆ ಗೆ ಹೋಗುವ ರಸ್ತೆ	5.00
43	ಕುಮಟಾ	ಕೂಜಳ್ಳಿ ಮಲ್ಲಾಪುರ ಕೆಕ್ಕಾರ ರಸ್ತೆ	7.10
44	ಕುಮಟಾ	ಸಂತೇಗುಳ ಹಿಂಡಬೈಲ್ ರಸ್ತೆ	5.40
45	ಕುಮಟಾ	ಮೇಲಿನ ಕಂದವಳ್ಳಿ - ದೀವಳ್ಳಿ ರಸ್ತೆ	6.00
46	ಕುಮಟಾ	ಬಸ್ತಿಕೇರಿ ಹರವಳ್ಳಿ ಗರಡಿಬೈಲ್ ರಸ್ತೆ	6.00
47	ಕುಮಟಾ	ಆನೆಗುಂದಿ ಯಾಣಾ ರಸ್ತೆಯಿಂದ ಬೆಳ್ಳಂಗಿ ಶೇಡಿಗದ್ದೆ ರಸ್ತೆ	7.70
48	ಕುಮಟಾ	ರಾಜ್ಯ ಹೆದ್ದಾರಿ-48 ರಿಂದ ಮೂಡ್ಲಳ್ಳಿ ರಸ್ತೆ	8.00
49	ಕುಮಟಾ	ರಾಜ್ಯ ಹೆದ್ದಾರಿ-48 ರಿಂದ ಬಾಸೋಳ್ಳಿ ರಸ್ತೆ	5.20
50	ಕುಮಟಾ	ಹೆಬ್ಬೈಲ್ ಕಲ್ಲರ ಮೂರ್ಣಿಯಿಂದ ಲಕ್ಷ್ಮೀನಾರಾಯಣ ದೇವಸ್ಥಾನ ರಸ್ತೆ	6.00
51	ಕುಮಟಾ	ರಾಜ್ಯಹೆದ್ದಾರಿ-48 ರಿಂದ ತಲಗೇರಿ ಸಿದ್ದಿನಮಠ ಭಟ್ಟರಕೇರಿ ಕಿಕ್ಕೇರಿ ರಸ್ತೆ	5.10
52	ಕುಮಟಾ	ವಾಟಕೇರಿ-ಕರ್ಕಿಮಕ್ಕಿ-ಕಲ್ಲಬೈ ರಸ್ತೆ	7.10
53	ಕುಮಟಾ	ನೆಲಗುಣಿಯಿಂದ ಕಡಿಮೆ ರಸ್ತೆ	4.50
<b>ಕುಮಟಾ ತಾಲೂಕಿನ ಒಟ್ಟು</b>			<b>367.25</b>
1	ಹೊನ್ನಾವರ	ಹಳೇ ಕೆ.ಬಿ.ಎಂ. ರಸ್ತೆ	2.60
2	ಹೊನ್ನಾವರ	ಹಳೇ ಕೆ.ಬಿ.ಎಸ್. ರಸ್ತೆ	6.33
3	ಹೊನ್ನಾವರ	ಹೊನ್ನಾವರ ಮಲ್ಲಾಪುರ ರಸ್ತೆ	10.20
4	ಹೊನ್ನಾವರ	ಹಳದೀಪುರ-ಚಿಪ್ಪಿಹಳ್ಳಲ್-ನವಿಲಗೋಣ-ಕಡತೋಕಾ-ಮಾಡಗೇರಿ-ಉಪ್ಪೆ ರಸ್ತೆ	12.10
5	ಹೊನ್ನಾವರ	ಕೆಕ್ಕಾರ-ಕಡತೋಕಾ ಲೂಪ ರಸ್ತೆ ವಾಯಾ ಜಡ್ಡಿಗದ್ದೆ	6.00
6	ಹೊನ್ನಾವರ	ನೀಲಕೋಡದಿಂದ ವಂದುರು ರಸ್ತೆ	10.00
7	ಹೊನ್ನಾವರ	ರಾಷ್ಟ್ರೀಯ ಹೆದ್ದಾರಿ-206ರ ಮೇಲರುವ ಹುಲಯಪ್ಪನಕಟ್ಟಿಯಿಂದ ನಗರೆ ವಾಯಾ ಕಣ್ಣಿಮನೆ	7.20
8	ಹೊನ್ನಾವರ	ಹಳದೀಪುರ-ಹೆಬ್ಬಾನಕೇರಿ-ಸಾಂತಗಲ್ ರಸ್ತೆ	16.45
9	ಹೊನ್ನಾವರ	ರಾಷ್ಟ್ರೀಯ ಹೆದ್ದಾರಿ-17ರಿಂದ ಕರ್ಕಿ ರೈಲ್ವೆ ನಿಲ್ದಾಣ	1.00
10	ಹೊನ್ನಾವರ	ರಾಷ್ಟ್ರೀಯ ಹೆದ್ದಾರಿ-206ರಿಂದ ಭಾಸ್ಕೇರಿ-ಸಂತೇಗುಳ-ಅರೆಅಂಗಡಿ-ಕರಿಕಾನಮ್ಮ ಪರಮೇಶ್ವರಿ ದೇವಸ್ಥಾನ ರಸ್ತೆ-206	8.00
11	ಹೊನ್ನಾವರ	ರಾಷ್ಟ್ರೀಯ ಹೆದ್ದಾರಿ-206ರಿಂದ ಭಾಸ್ಕೇರಿ-ಸ್ಥಿತಿಗಾರ- ತೋಳಾಕುಳ-ಕವಲಕ್ಕಿ ರಸ್ತೆ	10.00
12	ಹೊನ್ನಾವರ	ಹಳದೀಪುರ ಸಂಕೋಳ್ಳಿ ಬರಗದ್ದೆ ರಸ್ತೆ	7.00
13	ಹೊನ್ನಾವರ	ಕೆಕ್ಕಾರ ದೈವಜ್ಜಿಕೇರಿ ರಸ್ತೆ	5.00
14	ಹೊನ್ನಾವರ	ಹೆಗ್ಗಾರ ಮಾಗೋಡು ನಗರಬಸ್ತಿಕೇರಿ ರಸ್ತೆ	35.20
15	ಹೊನ್ನಾವರ	ಗೇರಸೋಪ್ಪ ಕೂಡು ರಸ್ತೆ.	1.83



ಕ್ರ. ಸಂ	ತಾಲೂಕಿನ ಹೆಸರು	ಜಿಲ್ಲಾ ಮುಖ್ಯ ರಸ್ತೆಯ ಹೆಸರು ಮತ್ತು ಸಂಖ್ಯೆ	ರಸ್ತೆ ಉದ್ದ (ಕಿ.ಮೀ.)
1	2	3	4
16	ಹೊನ್ನಾವರ	ರಾಷ್ಟ್ರೀಯ ಹೆದ್ದಾರಿ-17ರಿಂದ ಮಂಕಿ-ಚಿತ್ತಾರ-ಜಿನ್ನೋಡ ಮಣ್ಣಿಗೆ ಬೇರಂಕಿ ರಸ್ತೆ	11.10
17	ಹೊನ್ನಾವರ	ಗುಣವಂತೆ-ಮಾಳಕೋಡ-ಇಡಗುಂಜಿ ರಸ್ತೆ	11.50
18	ಹೊನ್ನಾವರ	ಮಂಕಿ ತಲಗೋಡ-ಬಳಕೂರು ರಸ್ತೆ	9.00
19	ಹೊನ್ನಾವರ	ಗುಣವಂತೆ-ಮುಗಳ ರಸ್ತೆ	4.50
20	ಹೊನ್ನಾವರ	ಮಂಕಿ-ಚಿತ್ತಾರ-ಆಡುಕಲ್-ಹಿನ್ನೂರು ರಸ್ತೆ	7.60
21	ಹೊನ್ನಾವರ	ರಾಷ್ಟ್ರೀಯ ಹೆದ್ದಾರಿ-17ರಿಂದ ಮಂಕಿ ರೈಲ್ವೆ ನಿಲ್ದಾಣ	0.40
22	ಹೊನ್ನಾವರ	ರಾಷ್ಟ್ರೀಯ ಹೆದ್ದಾರಿ-20ರಿಂದ ಮುಟ್ಟಾ-ಗುಂಡಬಾಳ-ಹಿರೇಬೈಲ್-ಹೊಸಗೋಡು ರಸ್ತೆ.	10.00
23	ಹೊನ್ನಾವರ	ರಾಷ್ಟ್ರೀಯ ಹೆದ್ದಾರಿ-20ರಿಂದ ಗುಂಡಬಾಳ-ಜನಕಡಕಲ್ ರಸ್ತೆ	16.00
24	ಹೊನ್ನಾವರ	ರಾಷ್ಟ್ರೀಯ ಹೆದ್ದಾರಿ-20ರಿಂದ ಮಂಕಿ ಚಿತ್ತಾರ ಹಡಿಕಲ್ ಅಡಿಕೆಕುಳ ರಸ್ತೆ	8.00
25	ಹೊನ್ನಾವರ	ರಾಷ್ಟ್ರೀಯ ಹೆದ್ದಾರಿ-20ರಿಂದ ನಗರೆ ಕಾವೂರು ಬೆರೋಳ್ಕ ರಸ್ತೆ	8.00
26	ಹೊನ್ನಾವರ	ರಾಷ್ಟ್ರೀಯ ಹೆದ್ದಾರಿ-20ರಿಂದ ಉಪ್ಪೋಣಿ ಬೈಲ್‌ಗದ್ದೆ ಕೆಂಬಾಲ ರಸ್ತೆ	8.00
27	ಹೊನ್ನಾವರ	ಹೆಗ್ಗಾರ ಮಾಗೋಡು ನಗರಬಸ್ತಿಕೇರಿ ರಿಂದ ಕೊಡ್ಲಗದ್ದೆ ರಸ್ತೆ	6.00
28	ಹೊನ್ನಾವರ	ರಾಷ್ಟ್ರೀಯ ಹೆದ್ದಾರಿ-66ರಿಂದ ಅಪ್ಪರಕೊಂಡ ಮುಗಳ ಮಂಕಿಮಡಿ ತಾಳಮಕ್ಕಿ ಕೊಪ್ಪದಮಕ್ಕಿ ಅನಂತವಾಡಿ ರಸ್ತೆ	22.00
<b>ಹೊನ್ನಾವರ ತಾಲೂಕಿನ ಒಟ್ಟು</b>			<b>261.01</b>
1	ಭಟ್ಕಳ	ರಾಷ್ಟ್ರೀಯ ಹೆದ್ದಾರಿ-17ರಿಂದ ಮುಡೇಶ್ವರ ಕೂಡು ರಸ್ತೆ	5.00
2	ಭಟ್ಕಳ	ಮಾವಳ್ಳಿ ಉತ್ತರಕೊಪ್ಪ ರಸ್ತೆ	20.00
3	ಭಟ್ಕಳ	ಬೇಂಗ್ರೆ ಬೆಟಕೂರು ಗೋಳಕುಂಜಿ ರಸ್ತೆ	8.80
4	ಭಟ್ಕಳ	ಹಳೇ ಕಾರವಾರ ಭಟ್ಕಳ ಮಂಗಳೂರು ರಸ್ತೆ	2.80
5	ಭಟ್ಕಳ	ಕುಂಟವಾಣಿ ಸರ್ಪನಕಟ್ಟಾ ರಸ್ತೆ	8.80
6	ಭಟ್ಕಳ	ರಾಷ್ಟ್ರೀಯ ಹೆದ್ದಾರಿ-17ರಿಂದ ಹೆಜಲೆ ಕೂಡು ರಸ್ತೆ	17.00
7	ಭಟ್ಕಳ	ಶಿರಾಲ ಅಟ್ಟೇಕೊಡಿ ಕಟಗಾರ ಕೆಳಗಿನೂರು ರಸ್ತೆ	15.00
8	ಭಟ್ಕಳ	ಶಿರಾಲ ವೆಂಕ್ಟಾಪುರ ಕಡವಿನಕಟ್ಟಾ ಮೂಲಕ ಜಿ.ಎಸ್.ರಸ್ತೆ	5.50
9	ಭಟ್ಕಳ	ಮಾರುಕೇರಿ ಕಿತ್ತೆ ಕೊಲಖಂಡ ರಸ್ತೆ	7.00
10	ಭಟ್ಕಳ	ಕಾಯ್ಕಿಣಿ ತೆರನಮಕ್ಕಿ ಅಬ್ಬಿ ರಸ್ತೆ	5.50
11	ಭಟ್ಕಳ	ಕೊಲಖಂಡ ಕಲ್ಲಬ್ಬೆ ಕಿತ್ತೆ ಅಂತರವಳ್ಳಿ ವಾಯಾ ದೇವಿಮನೆ ರಸ್ತೆ	6.00
12	ಭಟ್ಕಳ	ಹಾಡುವಳ್ಳಿ ಕುರಂದೂರು ರಸ್ತೆ	4.70
13	ಭಟ್ಕಳ	ಬೈಲೂರು ಅನಂತವಾಡಿ ರಸ್ತೆ	4.35
14	ಭಟ್ಕಳ	ಮಾವಳ್ಳಿ ಉತ್ತರಕೊಪ್ಪ ರಸ್ತೆಯಿಂದ ಗುಜಮಾವು ರಸ್ತೆ	5.00
15	ಭಟ್ಕಳ	ಕುಂಟವಾಣಿ ಅರುವಕ್ಕಿ ಕುಲವಾಡಿ ರಸ್ತೆ	4.50
16	ಭಟ್ಕಳ	ಜಿ.ಎಸ್. ರಸ್ತೆಯಿಂದ ಜಾಲ ತಲಗೋಡು ರಸ್ತೆ	6.20
17	ಭಟ್ಕಳ	ಜಿ.ಎಸ್.ರಸ್ತೆಯಿಂದ ಬಿಳಾಲಖಂಡ ರಸ್ತೆ	6.40
18	ಭಟ್ಕಳ	ಭಟ್ಕಳ ಜಾಲ ತಗರಗೋಡ ರಂಗಿನಕಟ್ಟಾ ರಸ್ತೆ	6.70
19	ಭಟ್ಕಳ	ಭಟ್ಕಳ ಮರಮನಕಟ್ಟಾ ಹೆಬಳೆ ರಸ್ತೆ	6.30
20	ಭಟ್ಕಳ	ಮೂಡಭಟ್ಕಳ ಬಾವಿಕೊಡ್ಲೂರು ರಸ್ತೆ	3.80

ಕ್ರ. ಸಂ.	ತಾಲೂಕಿನ ಹೆಸರು	ಜಿಲ್ಲಾ ಮುಖ್ಯ ರಸ್ತೆಯ ಹೆಸರು ಮತ್ತು ಸಂಖ್ಯೆ	ರಸ್ತೆ ಉದ್ದ (ಕಿ.ಮೀ.)
1	2	3	4
21	ಭಟ್ಕಳ	ಸರ್ಪನಕಟ್ಟಾ ಬೆನಂದೂರು ರಸ್ತೆ	7.00
22	ಭಟ್ಕಳ	ಭಟ್ಕಳ ರೈಲ್ವೆ ನಿಲ್ದಾಣದಿಂದ ರಾಷ್ಟ್ರೀಯ ಹೆದ್ದಾರಿ-17ಕ್ಕೆ ಕೂಡುವ ಅಪ್ರೋಚ್ ರಸ್ತೆ	1.50
23	ಭಟ್ಕಳ	ರಾಷ್ಟ್ರೀಯ ಹೆದ್ದಾರಿ-66ರಿಂದ ಬೆಳಕೆ ಕ್ರಾಸ್, ಸೋಡಿಗದ್ದೆ, ಹುಯಿಲ್ಮಡಿ ಸರ್ಪನಕಟ್ಟಾ ಕ್ರಾಸ್ ಕೂಡು ರಸ್ತೆ	8.50
24	ಭಟ್ಕಳ	ಹಾಡುವಳ್ಳಿ-ಅಂತ್ರವಳ್ಳಿ- ಹುಡೀಲ್ ರಸ್ತೆ	12.00
25	ಭಟ್ಕಳ	ಬಸ್ತಿ ಕೋಟದಮಕ್ಕಿ ಕೊಡ್ಲುಕ ರಸ್ತೆ	8.00
26	ಭಟ್ಕಳ	ಹಳೇ ಕಾರವಾರ ಭಟ್ಕಳ ಮಂಗಳೂರು ರಸ್ತೆಯಿಂದ ಮುಂಡಳ್ಳಿ ನೆನ್ನಾರ ಕೂಡು ರಸ್ತೆ	4.00
27	ಭಟ್ಕಳ	ಕಟಗಾರಕೊಪ್ಪ ಅಬ್ಬೆ, ಕೋಣಕಾರ್, ಮಿಡ್ಲೆ ರಸ್ತೆ	8.00
28	ಭಟ್ಕಳ	ಕೊಪ್ಪ ಪಂಚಾಯತ ಉತ್ತರಕೊಪ್ಪ ಮುಖ್ಯ ರಸ್ತೆಯಿಂದ ಹಡಾಳ ಕೊಚ್ಚಿಡಿ ರಸ್ತೆ	6.00
29	ಭಟ್ಕಳ	ಜಾಲ, ಗಾಂಧಿನಗರ, ಹೆಬಳೆ, ವೆಂಕಟಾಪುರ ಕುಕನೀರ್ ರಸ್ತೆ	6.00
30	ಭಟ್ಕಳ	ಅಕ್ಷಿಕೋಡಿ ಸರ್ಕಲ್‌ನಿಂದ ಬೈಲೂರು ಸರ್ಕಲ್‌ವರೆಗಿನ ರಸ್ತೆ	8.00
31	ಭಟ್ಕಳ	ಕಾಯ್ಕಣಿ ಪಂಚಾಯತ ಶಿರಾಣಿಕೇರಿ ಬೆಕ್ಕನಕೆರೆ ಕೊಲ್ಲಕಾನ ರಸ್ತೆ	4.00
32	ಭಟ್ಕಳ	ಕೊಪ್ಪ ಪಂಚಾಯತ ಕಟಗಾರಕೊಪ್ಪ ಹೆಗ್ಗದ್ದೆ ಅತ್ತಿಬಾರ ಕೊಂಕಣತಿಬೈಲ್ ಕೂಡುರಸ್ತೆ	6.00
33	ಭಟ್ಕಳ	ಯಕ್ಷಡಿಕ್ಕವೂರು ಪಂಚಾಯತ ಬೆಣಂದೂರು ರಸ್ತೆ	4.00
34	ಭಟ್ಕಳ	ಕೋಣಾರ ಪಂಚಾಯತ ಆಶಿಕಾನ ಹದ್ದೂರು ರಸ್ತೆ	5.00
35	ಭಟ್ಕಳ	ಮುಟ್ಟಳ್ಳಿ ಪಂಚಾಯತ ಮುಟ್ಟಳ್ಳಿ ಬೈಪಾಸ್ ನಿಂದ ತಲಾಂದ ರಸ್ತೆ	4.10
36	ಭಟ್ಕಳ	ಅನಂತವಾಡಿ ಬದ್ರಕೇರಿ, ಬೈಲೂರುವರೆಗಿನ ರಸ್ತೆ	4.50
37	ಭಟ್ಕಳ	ಬೇಂಗ್ರೆ ಪಂಚಾಯತ್‌ನಿಂದ ಕಾಮತ್ ಹೊಲೇಲ್‌ವರೆಗೆ ಕೂಡು ರಸ್ತೆ	4.30
<b>ಭಟ್ಕಳ ತಾಲೂಕಿನ ಒಟ್ಟು</b>			<b>250.25</b>
1	ಶಿರಸಿ	ಅಂಕ ರೋಡ ಓ ಕುಮಟಾ ಹುಬ್ಬಳ್ಳಿ ರೋಡ ಎಂಡ್ ಬಾನಾಪುರ ತಾಳಗುಪ್ಪ ರೋಡ	1.80
2	ಶಿರಸಿ	ಶಿರಸಿ ಹುಸರಿ ಅಂಡಗಿ ರಸ್ತೆ	21.00
3	ಶಿರಸಿ	ದೇವನಳ್ಳಿ ಮಣದೂರ ರಸ್ತೆ	10.00
4	ಶಿರಸಿ	ಅಪ್ರೋಚ್ ರೋಡ ಫ್ರಾಂ. ಕುಮಟಾ ಹುಬ್ಬಳ್ಳಿ (ಎಸ್.ಎಚ್)ಓ ಶಿರಸಿ ಅಂಡಗಿ ರಸ್ತೆ ವಾಯಾ ಕಸ್ತೂರಬಾ ನಗರ	1.80
5	ಶಿರಸಿ	ಶಿರಸಿ ಹೊಸಕೊಪ್ಪ ರಸ್ತೆ	21.00
6	ಶಿರಸಿ	ಮತ್ತಿಗಟ್ಟಾ ಕೆಳಗಿನಕೇರಿ ರಸ್ತೆ	8.70
7	ಶಿರಸಿ	ದೋಣಗಾರ ಕರೂರ ರಸ್ತೆ	15.00
8	ಶಿರಸಿ	ಬಾಳಗದ್ದೆ ಕಡಬಾಳ ಸಾಲಕಣಿ ರಸ್ತೆ	17.30
9	ಶಿರಸಿ	ಕೊಳಗಿಜಸ್ ಹೇರೂರ ರಸ್ತೆ	5.50
10	ಶಿರಸಿ	ಕುಂಬಾರಕುಳ ಹೆಗಡೆಕಟ್ಟಾ ರಸ್ತೆ	6.50
11	ಶಿರಸಿ	ಹುಲೇಕಲ್ ಕ್ರಾಸ್‌ನಿಂದ ಸೋಂದಾ ಯಲ್ಲಾಪುರ ಕ್ರಾಸ್ ರಸ್ತೆ	9.20
12	ಶಿರಸಿ	ಕುರ್ನಿ ಮಂಜುಗುಣಿ, ದೇವನಳ್ಳಿ ರಸ್ತೆ	9.60
13	ಶಿರಸಿ	ಹೆಗ್ಗರಣಿ ಅಮ್ಮಿನಳ್ಳಿ ಸಂಪಖಂಡ ಹತ್ತರಗಿ ರಸ್ತೆ	9.60
14	ಶಿರಸಿ	ಬಂಡಲ್-ಕಂಚಿಕ್ಕೈ ರಸ್ತೆ	4.00
15	ಶಿರಸಿ	ಮಳಲ-ಓಣಿವಿಷ್ಣೇಶ್ವರ ರಸ್ತೆ	10.50

ಕ್ರ. ಸಂ	ತಾಲೂಕಿನ ಹೆಸರು	ಜಿಲ್ಲಾ ಮುಖ್ಯ ರಸ್ತೆಯ ಹೆಸರು ಮತ್ತು ಸಂಖ್ಯೆ	ರಸ್ತೆಯ ಅಗಲ (ಕಿ.ಮೀ.)
1	2	3	4
16	ಶಿರಸಿ	ಕಾಗೇರಿಯಿಂದ ಗಿರಿಗದ್ದೆ ಕೂಡು ರಸ್ತೆ	2.00
17	ಶಿರಸಿ	ಇಸಳೂರಿನಿಂದ ಪುರ ಮೂಲಕ ಹೊಸಕೊಪ್ಪ ರಸ್ತೆಗೆ ಅಂಕ್ ರಸ್ತೆ	5.00
18	ಶಿರಸಿ	ಶಿರಸಿ ಹುಬ್ಬಳ್ಳಿ ರಸ್ತೆಯಿಂದ ಸೋಮನಳ್ಳಿ ಕೂಡು ರಸ್ತೆ	4.50
19	ಶಿರಸಿ	ಶಿರಸಿ ತಾಲೂಕಿನ ಕುಮಟಾ ಶಿರಸಿ ರಸ್ತೆಯಿಂದ ಸೋಮನಗರದ ಮೂಲಕ ಸಿದ್ದಾಪುರ ರಸ್ತೆಗೆ ಅಂಕ್ ರಸ್ತೆ	6.50
20	ಶಿರಸಿ	ಶಿರಸಿ ತಾಲೂಕಿನ ತಾರಗೋಡ ಬೆಳಲೆ ರಸ್ತೆ	10.00
21	ಶಿರಸಿ	ಹಾರುಗಾರ ಗೋಳ ರಸ್ತೆ	4.90
22	ಶಿರಸಿ	ಸೋಂದಾ ಮುಖ್ಯ ರಸ್ತೆಯಿಂದ ಸ್ವರ್ಣವಲ್ಲ ಮಠ ರಸ್ತೆ	1.20
23	ಶಿರಸಿ	ಸೋಂದಾ ಮುಖ್ಯ ರಸ್ತೆಯಿಂದ ವಾದಿರಾಜ ಮಠ ಕೂಡು ರಸ್ತೆ	1.80
24	ಶಿರಸಿ	ಸೋಂದಾ ಮುಖ್ಯ ರಸ್ತೆಯಿಂದ ಜೈನಮಠ ಕೂಡು ರಸ್ತೆ	1.50
25	ಶಿರಸಿ	ದೇವನಳ್ಳಿ ಬೆಣಗಾಂವ ರಸ್ತೆ	5.00
26	ಶಿರಸಿ	ಶಿರಸಿ ತಾಲೂಕಿನ ಹುಲೇಕಲ್ ಕ್ರಾಸದಿಂದ ಬಕ್ಕಳ, ಔಡಳ ಮಾಗದ್ದೆ ರಸ್ತೆ	17.50
27	ಶಿರಸಿ	ವಾನಳ್ಳಿ-ಕಕ್ಕಳ್ಳಿ-ದೋರಣಗಿರಿ ಗುಳ್ಳಾಪುರ ರಸ್ತೆ	15.00
28	ಶಿರಸಿ	ರಾಜ್ಯ ಹೆದ್ದಾರಿ 145 ರ (ಸೋಂಗೇಮನೆ-ಉಂಚಳ್ಳಿ ಫಾಲ್ಸ್ ರಸ್ತೆ) ಇಂದ ಕಳವೆ-ಸಣ್ಣಳ್ಳಿ-ಹೊತನಜಾನ್ಮನೆ-ಹೂಡ್ಲಮನೆ-ಕಲಗಾರ ರಸ್ತೆ	18.00
29	ಶಿರಸಿ	ರಾಜ್ಯ ಹೆದ್ದಾರಿ 145 ರ (ಸೋಂಗೇಮನೆ-ಉಂಚಳ್ಳಿ ಫಾಲ್ಸ್ ರಸ್ತೆ) ವಯಾ ಕೆಂಚಗದ್ದೆ-ಕುಳುವೆ-ಉಗ್ರೇಮನೆ-ಗಡಿಹಳ್ಳಿ-ತೆರಕಾನಳ್ಳಿ- ಪೆಡಂಬೈಲ್ ಇಂದ ರಾಜ್ಯ ಹೆದ್ದಾರಿ-77ರವರೆಗೆ (ಶಿರಸಿ-ಹೊಸನಗರ) ಕೂಡು ರಸ್ತೆ	20.86
30	ಶಿರಸಿ	ರಾಜ್ಯ ಹೆದ್ದಾರಿ 145 ರ (ಸೋಂಗೇಮನೆ-ಉಂಚಳ್ಳಿ ಫಾಲ್ಸ್ ರಸ್ತೆ) ಇಂದ ನೀನೇಳ್ಳಿ-ಅಂದಳ್ಳಿ-ಗಣೇಶನಗರ-ಕಡವೆ-ಬೊಮ್ಮನಳ್ಳಿ-ಕಮಟಗೇರಿ-ಸೋಂದಾ ಅಂಕ್ ರೋಡ್	25.00
31	ಶಿರಸಿ	ರಾಗಿಹೊಸಳ್ಳಿ-ಕೆರೆಗನಿ-ಯಂತಗಾರ-ಮುಂಡಗಾರ ಬೆಣಗಾಂ ರಸ್ತೆ	20.00
32	ಶಿರಸಿ	ಬಸಲಕೊಪ್ಪ ಕುಪ್ಪಳ್ಳಿ ರಸ್ತೆ	6.00
33	ಶಿರಸಿ	ಬನವಾಸಿ ರಸ್ತೆಯಿಂದ ಸುಗಾವಿ ಮೂಲಕ ಕೋಲಕಟ್ಟಾ ಸೇರುವ ರಸ್ತೆ	9.00
34	ಶಿರಸಿ	ಇಸಳೂರು ದಾನಂದಿ, ಹೆಮ್ಮಾಡಿ. ಮಾವಿನಕಟ್ಟಾ ರಸ್ತೆ	10.00
35	ಶಿರಸಿ	ಅಂಡಗಿ ರಸ್ತೆಯಿಂದ ಹಳ್ಳಕೊಪ್ಪ ಸೋನಾಪುರ ಮಾಳಂಜಿ ರಸ್ತೆ	6.00
36	ಶಿರಸಿ	ಬೀಳೂರು ಕಾಯಗುಡ್ಡೆ, ಗೋಣೂರ ಹುಸರಿ ರಸ್ತೆಗೆ ಕೂಡು ರಸ್ತೆ	5.00
37	ಶಿರಸಿ	ಬನವಾಸಿ ರಸ್ತೆಯಿಂದ ಉಂಬಲೆಕೊಪ್ಪ, ಕಲ್ಲಸಹಸ್ರಳ್ಳಿ ರಸ್ತೆ	8.30
38	ಶಿರಸಿ	ಬನವಾಸಿ ಮಳಗಿ ರಸ್ತೆಯಿಂದ ಜಡೆ ಹೋಗುವ ರಸ್ತೆ	1.40
39	ಶಿರಸಿ	ಶಿರಸಿ ಹೊಸನಗರ ರಸ್ತೆಯಿಂದ ಶಿಗೇಹಳ್ಳಿ ಕೊಪ್ಪ ರಸ್ತೆ	6.00
40	ಶಿರಸಿ	ಎಕ್ಕಂಜಿ ಮೊಳಕಾಲ್ಮೂರು ರಾಜ್ಯ ಹೆದ್ದಾರಿಯಿಂದ ಕಾಳಂಗಿ, ವದ್ದಲ, ಸಾಂತೋಳ್ಳಿ, ಹೆಬ್ಬತ್ತಿ, ರಾಮಾಪುರ ರಸ್ತೆ.	14.00
<b>ಶಿರಸಿ ತಾಲೂಕಿನ ಒಟ್ಟು</b>			<b>375.96</b>
1	ಸಿದ್ದಾಪುರ.	ಹಿತ್ತಲಕೊಪ್ಪ ನೆಜ್ಜೂರು ರಸ್ತೆ	8.00
2	ಸಿದ್ದಾಪುರ.	ಸಂತೆಗುಳ ನಿಲ್ದಾಣದ ರಸ್ತೆ (15.45 ರಿಂದ 23.85)	8.40

ಕ್ರ. ಸಂ.	ತಾಲೂಕಿನ ಹೆಸರು	ಜಿಲ್ಲಾ ಮುಖ್ಯ ರಸ್ತೆಯ ಹೆಸರು ಮತ್ತು ಸಂಖ್ಯೆ	ರಸ್ತೆ ಉದ್ದ (ಕಿ.ಮೀ.)
1	2	3	4
3	ಸಿದ್ದಾಪುರ.	ಕ್ಯಾದಗಿ ಇಳಿಮನೆ ನೇಗಾರ ಕರ್ಕಿಮಕ್ಕಿ ವಂದಾನೆ ದೊಡ್ಡನೆ ರಸ್ತೆ	9.00
4	ಸಿದ್ದಾಪುರ.	ಹೆರೂರು ಕೊಳಗಿಬೇಸ್ ಶಿರಸಿ ತಾಲೂಕು ಗಡಿಯವರೆಗೆ ರಸ್ತೆ	6.73
5	ಸಿದ್ದಾಪುರ.	ಸಿದ್ದಾಪುರ ಕಣಸೆ ಸಾಗರ ತಾ. ಗಡಿಯವರೆಗೆ ರಸ್ತೆ	4.10
6	ಸಿದ್ದಾಪುರ.	ಚಂದ್ರಘಟಗಿ ಅಳವಳ್ಳಿ	9.00
7	ಸಿದ್ದಾಪುರ.	ಬಳಗಿ ಹೆಮ್ಮನಬೈಲ್ ಸೋವಿನಕೊಪ್ಪ ಕ್ರಾಸ್ ರಸ್ತೆ	5.70
8	ಸಿದ್ದಾಪುರ.	ತಟ್ಟಕ್ಕೆ ಕಂಚಿಕ್ಕೆ ಬಂಡಲ್ ಶಿರಸಿ ತಾ. ಗಡಿಯವರೆಗೆ ರಸ್ತೆ (0.00 ರಿಂದ 12.24)	11.03
9	ಸಿದ್ದಾಪುರ.	ಕಾಳೆನಳ್ಳಿ ಮೂಡಳ್ಳಿ ಸೊರಬ ತಾ. ಗಡಿಯವರೆಗೆ ರಸ್ತೆ	5.30
10	ಸಿದ್ದಾಪುರ.	ಬೇಡ್ಡಣಿ ಗುಂಜಗೋಡ ಇಟಗಿ ರಸ್ತೆ	10.20
11	ಸಿದ್ದಾಪುರ.	ಬಾಳೂರು ಕರ್ಕಿ ತೆಂಗಾರಮನೆ ಮುಲ್ಕು ಹದಿನಾರನೇ ಮೈಲ್ಟು ರಸ್ತೆ	20.00
12	ಸಿದ್ದಾಪುರ.	ಗೋಳಬೈಲ್ ಕಲ್ಲನೆ ಬಾಳೆಸರ ಕಿಬ್ಬಳ್ಳಿ ರಸ್ತೆ	5.20
13	ಸಿದ್ದಾಪುರ.	ಅಡಕಳ್ಳಿ ತಟ್ಟಕ್ಕೆ ರಸ್ತೆ	12.00
14	ಸಿದ್ದಾಪುರ.	ಕಾನಸೂರ ಅರೆಹಳ್ಳಿ ಕೊಪ್ಪ ಶೀಗೆಹಳ್ಳಿ ರಸ್ತೆ (0.00 ರಿಂದ 13.00)	10.20
15	ಸಿದ್ದಾಪುರ.	ಹೆಗ್ಗರಣಿ ಉಂಚಳ್ಳಿ ಫಾಲ್ಸ್ ರಸ್ತೆ	1.70
16	ಸಿದ್ದಾಪುರ.	ಅವರಗುಪ್ಪ ಚೆನಮಾಂವ ಕುಣಜಿ ರಸ್ತೆ (0.00 ರಿಂದ 8.90)	8.50
17	ಸಿದ್ದಾಪುರ.	ನಾಣಿಕಟ್ಟಾ ಮತ್ತಿಹಳ್ಳಿ ಇರಾಶಿ ಹರೀಶಿ ರಸ್ತೆ	13.81
18	ಸಿದ್ದಾಪುರ.	ಬಳಗಿ ನೀರಗಾಲ ಕುಂಬಾರಕುಳಿ ಚಪ್ಪರಮನೆ ಜಾತಕ ಆಲ್ಮನೆ ರಸ್ತೆ	4.00
19	ಸಿದ್ದಾಪುರ.	ಐಸೂರು ದಾನ್ಯಾಂವ ಕುಡೇಗೋಡ ಕದಲೇಮನೆ ಮಾಳಮನೆ ಸುರಗಾಲ ರಸ್ತೆ	14.00
20	ಸಿದ್ದಾಪುರ.	ಇಟಗಿ ಹೊನ್ನಮಡಿಕೆ ಕೊಡಗಣಿ ಹರಗಿ ಅಳವಳ್ಳಿ ರಸ್ತೆ	4.50
21	ಸಿದ್ದಾಪುರ.	ಹುಕಳಿ ವಾಜಗಾರಕತ್ತಿ ಕೊಡನಮನೆ ರಸ್ತೆ (0.00 ರಿಂದ 19.40)	19.28
22	ಸಿದ್ದಾಪುರ.	ಕಾವಂಚೂರು ರಸ್ತೆ	2.60
23	ಸಿದ್ದಾಪುರ.	ರಾಷ್ಟ್ರೀಯ ಹೆದ್ದಾರಿ-206 ರಿಂದ ಮನಮನೆ ರಾಜ್ಯ ಹೆದ್ದಾರಿ -93 ಕ್ಕೆ ಕೂಡು ರಸ್ತೆ	2.20
24	ಸಿದ್ದಾಪುರ.	ಕೊಂಡಿ ಹಾಳದಕಟ್ಟಾ ರಸ್ತೆ	1.75
25	ಸಿದ್ದಾಪುರ.	ಐಗೋಡ ಮಂಡ್ಲಿಕೊಪ್ಪ ರಸ್ತೆ	4.00
26	ಸಿದ್ದಾಪುರ.	ಧನಳ್ಳಿ ಚಾರೆಕೋಣಿ ರಸ್ತೆ (0.00 ರಿಂದ 6.00)	5.60
27	ಸಿದ್ದಾಪುರ.	ಬೇಡ್ಡಣಿ ಹುಲಮನೆ ಬದ್ರಿಕಾನ್ ರಸ್ತೆ	7.10
28	ಸಿದ್ದಾಪುರ.	ಹೊನ್ನಮಾಂವ ಹೇಮಗಾರದಿಂದ ಹೀನಗಾರ ರಸ್ತೆ	4.30
29	ಸಿದ್ದಾಪುರ.	ಹಣಜಬೈಲ್ ಹಂಜಗಿ ಅಕ್ಕುಂಜಿ ರಸ್ತೆ	2.70
30	ಸಿದ್ದಾಪುರ.	ಗೋಳಗೋಡ ಹಲಗೇರಿ ರಸ್ತೆ	6.50
31	ಸಿದ್ದಾಪುರ.	ಬಾಲಕೊಪ್ಪ ವಡ್ಡನಗಡ್ಡೆ ಬೆಳ್ಳಟ್ಟಿ ರಸ್ತೆ	6.50
32	ಸಿದ್ದಾಪುರ.	ತಂಡಾಗುಂಡಿ ನಿಲ್ಕುಂದ ಹುಕ್ಕಳಿ ರಸ್ತೆ	9.00
33	ಸಿದ್ದಾಪುರ.	ಕಲಕೊಪ್ಪ ಗೊಂಟನಾಳ ರಸ್ತೆ	5.50
34	ಸಿದ್ದಾಪುರ.	ಹೆಬ್ಬುಳಿ ಕ್ಯಾದಗಿ ತ್ಯಾಗ್ಗಿಮನೆ ಬಾಳಗೋಡ ಕ್ರಾಸ್ ರಸ್ತೆ (0.00 ರಿಂದ 10.20)	10.00
35	ಸಿದ್ದಾಪುರ.	ಆಡುಕಟ್ಟಾ ಅರೆಂದೂರು ಹಲಗೇರಿ ರಸ್ತೆ	9.00
36	ಸಿದ್ದಾಪುರ.	ಹಮಟೆಮನೆ ಕಲ್ಲೂರು ಹಸುವಂತೆ ಐಗಳಕೊಪ್ಪ ರಸ್ತೆ (0.00 ರಿಂದ 13.80)	13.70
37	ಸಿದ್ದಾಪುರ.	ಬದ್ರಖಾನ ಬಳಗಿ ರಸ್ತೆ	7.10
38	ಸಿದ್ದಾಪುರ.	ಕಾನಸೂರ ತ್ಯಾಗ್ಗಲ ಕಲ್ಲಟ್ಟಿ ಗೋವಿನಗುಡ್ಡ ಹಂಗಾರಖಂಡ ರಸ್ತೆ	8.00

ಕ್ರ. ಸಂ	ತಾಲೂಕಿನ ಹೆಸರು	ಜಿಲ್ಲಾ ಮುಖ್ಯ ರಸ್ತೆಯ ಹೆಸರು ಮತ್ತು ಸಂಖ್ಯೆ	ರಸ್ತೆಯ ದೂರ (ಕಿ.ಮೀ.)
1	2	3	4
39	ಸಿದ್ದಾಪುರ.	ಹೊನ್ನೂರ ಅಳವಳ್ಳ ಹುಕ್ಕಳ್ಳಿ ರಸ್ತೆ (0.00 ರಿಂದ 5.90)	5.00
40	ಸಿದ್ದಾಪುರ.	ಧಾನ್ಯಾಂವ ಐಸೂರು ಬಾಳಗೋಡ ರಸ್ತೆ	2.50
41	ಸಿದ್ದಾಪುರ.	ಲಂಬಾಪುರ ಇಟಗಿ ರಸ್ತೆ	9.00
42	ಸಿದ್ದಾಪುರ.	ಬಕ್ಕಳಸೆ ಕೊಳಗಿ ಕೊಂಡಿ ರಸ್ತೆ	6.50
43	ಸಿದ್ದಾಪುರ.	ಸಿದ್ದಾಪುರ ಕಡಕೇರಿ ಕಾನಳ್ಳಿ ಚೆನಮಾಂವ ರಸ್ತೆ	5.50
44	ಸಿದ್ದಾಪುರ.	ಕುಮಟಾ-ಕೊಡಮಡಗಿ ರಾಜ್ಯ ಹೆದ್ದಾರಿ-48ರಿಂದ ನೆಲ್ಲಗುಡ್ಡಕೇರಿ ಸಂಪಕೇರಿ ಹಂಜಗಿ ಮುಖಾಂತರ ಖಾನಾಪುರ ತಾಳಗುಪ್ಪ ರಾಜ್ಯ ಹೆದ್ದಾರಿ-93ನ್ನು ಸಂಪರ್ಕಿಸುವ ರಸ್ತೆ	4.50
45	ಸಿದ್ದಾಪುರ.	ನಿಡಗೋಡ ಹೆಗ್ಗೋಡಮನೆ ಹೂಕಾರ ಹುಣಸೆಕೈ ಬೆಳಸಲಗೆ ಕ್ರಾಸ್ ರಸ್ತೆ	9.00
46	ಸಿದ್ದಾಪುರ	ಹೆರೂರು ಹೆಗ್ಗರಣಿ ರಸ್ತೆ	6.10
47	ಸಿದ್ದಾಪುರ	ಎಲುಗಾರ್ ಕ್ರಾಸ್‌ನಿಂದ ಮುಟ್ಟಳ್ಳಿ ಹಾರ್ನಿಕಟ್ಟಾ ರಸ್ತೆ	11.80
48	ಸಿದ್ದಾಪುರ	ಹುಲ್ಲುತ್ರಿ ಕತ್ರಗಾಲ ರಸ್ತೆ	15.50
49	ಸಿದ್ದಾಪುರ	ದೇವಿಸರ-ಕೊಪ್ಪ-ಶೀಗೇಹಳ್ಳಿ-ಗೋರನಮನೆ	12.70
50	ಸಿದ್ದಾಪುರ	ಕೆಂಡಗೇತೋಟ-ಹೊಸಗದ್ದೆ-ಅತ್ತಿಮುರುಡು-ಹೂವಿನಮನೆ	15.60
51	ಸಿದ್ದಾಪುರ	ದೊಂಬೆಕೈ-ಹರಕನಳ್ಳಿ-ಗುಂಜಗೋಡ-ಅಳಗೋಡ-ಹಲಗೇರಿ	7.20
52	ಸಿದ್ದಾಪುರ	ತಾರಗೋಡ-ಆಲಳ್ಳಿ-ಮೆಣಸಿರಸ್ತೆ-ಹೊನ್ನೆಕೈ	6.80
<b>ಸಿದ್ದಾಪುರ ತಾಲೂಕಿನ ಒಟ್ಟು</b>			<b>413.90</b>
1	ಮುಂಡಗೋಡ	ಉಗ್ಗಿನಕೇರಿ ನಂದಿಕಟ್ಟಾ ವಡಗಟ್ಟಾ ರಸ್ತೆ	19.97
2	ಮುಂಡಗೋಡ	ಅಗಡಿ ಗುಂಜಾವತಿ ರಸ್ತೆ	15.40
3	ಮುಂಡಗೋಡ	ಮುಂಡಗೋಡ ಅಂದಲಗಿ ಹನುಮಾಪುರ ರಸ್ತೆ	14.60
4	ಮುಂಡಗೋಡ	ಮಂಚಿಕೇರಿ ಕೆರೆಹೊಸಳ್ಳಿ ಬಳ್ಳಿ ಕಲಕೇರಿ ರಸ್ತೆ	10.70
5	ಮುಂಡಗೋಡ	ಬಾಚಣಿಕಿ, ನ್ಯಾಸರ್ಗಿ . ಕುಂದರಗಿ , ಸನುವಳ್ಳಿ , ಚಿಗಳ್ಳಿ , ಮುಡಸಾಲ , ಕಾತೂರು ರಸ್ತೆ	20.06
6	ಮುಂಡಗೋಡ	ಮುಂಡಗೋಡ ಅಣಶಿ ರಸ್ತೆಯಿಂದ ಹುನಗುಂದ , ಅರಿಶೀನಗೇರಿಯಿಂದ ಕುಮಟಾ ಹುಟ್ಟಳ್ಳಿ ರಸ್ತೆಗೆ ಕೂಡುವ ರಸ್ತೆ	8.58
7	ಮುಂಡಗೋಡ	ಕಾರವಾರ ಇಳಕಲ್ ರಸ್ತೆಯಿಂದ ಕುಸೂರು , ತಮ್ಯಾನಕೊಪ್ಪ, ಚವುಡಳ್ಳಿ , ಕ್ಯಾಸನಕೇರಿ , ಮುಂಡಗೋಡ ರಸ್ತೆ	10.80
8	ಮುಂಡಗೋಡ	ಮಳಗಿ , ಕುರ್ಲ, ತೋಗ್ಗಳ್ಳಿ , ಬೆಡಸಗಾಂವ , ಯಕ್ಕಂಜ ರಸ್ತೆ	14.46
9	ಮುಂಡಗೋಡ	ಸಿಂಗನಳ್ಳಿ , ಮರಗಡಿ , ಓಣಿಕೇರಿ , ಕೊಮರ್ಸಿಕೊಪ್ಪ ರಸ್ತೆ	8.50
11	ಮುಂಡಗೋಡ	ಭದ್ರಪುರ , ಕೊಡಂಜ , ಜೋಡಿಕಟ್ಟಾ ಕುರ್ಲ ರಸ್ತೆ ರಸ್ತೆ	10.10
12	ಮುಂಡಗೋಡ	ನಂದಿಕಟ್ಟಾ - ಯರೆಬೈಲ್ ರಸ್ತೆ	2.57
13	ಮುಂಡಗೋಡ	ಕಾತೂರು, ನಾಗನೂರ, ಹೊನ್ನೇಗುಂಡಿ, ದೊಡ್ಡಹಾರವಳ್ಳಿ, ಅಟ್ಟಣಗಿ ರಾಮಾಪುರ ಕುಮಟಾ - ತಡಸ (ರಾಜ್ಯ ಹೆದ್ದಾರಿ-69) ಕೂಡುವ ರಸ್ತೆ	14.31
14	ಮುಂಡಗೋಡ	ತೋಗ್ಗಳ್ಳಿ, ಆಟಬೈಲ್, ಕಂಚಿಕೊಪ್ಪ, ಚಿಪಗೇರಿ, ಅಜ್ಜನಬಡು, ತಟ್ಟಹಳ್ಳಿ (ಕಾತೂರು) ರಸ್ತೆ	14.62
15	ಮುಂಡಗೋಡ	ಕಾರವಾರಿ ಇಳಕಲ್ ರಾ.ಹೆ-06 ರಸ್ತೆಯಿಂದ ಗುಂಜಾವತಿ ಕ್ಯಾತನಳ್ಳಿ ಕವಲಗಿ ಸುಳ್ಳೋಳ್ಳಿ ರಸ್ತೆ	14.33

ಕ್ರ. ಸಂ.	ತಾಲೂಕಿನ ಹೆಸರು	ಜಿಲ್ಲಾ ಮುಖ್ಯ ರಸ್ತೆಯ ಹೆಸರು ಮತ್ತು ಸಂಖ್ಯೆ	ರಸ್ತೆ ಉದ್ದ (ಕಿ.ಮೀ.)
1	2	3	4
16	ಮುಂಡಗೋಡ	ಮುಂಡಗೋಡ, ಕಾಳಗನಕೊಪ್ಪ, ಮಲವಳ್ಳಿ, ಬ್ಯಾನಳ್ಳಿ, ಹೊನ್ನೆಕೊಪ್ಪ, ಕಲಕೇರಿ, ಅಂದಲಗಿ, ಸಿರಗೇರಿ, ತುಂಬರಗಿ ಸಾಲಗಾಂವ್ ರಸ್ತೆ	22.22
17	ಮುಂಡಗೋಡ	ಮುಂಡಗೋಡ ಅಣಸಿ ರಸ್ತೆ (ರಾಹೆ-46) ರಿಂದ ಇಂದೂರ, ಆಶ್ರಯ ನಿವೇಶನ, ಸಂಜಯ ನಗರ, ಮಲಬಾರ್ ಕಾಲೋನಿ ಹಳೇ ಅರಶೀಣಗೇರಿ, ವಡ್ಡಗಟ್ಟಾ ರಸ್ತೆ.	9.69
<b>ಮುಂಡಗೋಡ ತಾಲೂಕಿನ ಒಟ್ಟು</b>			<b>210.91</b>
1	ಯಲ್ಲಾಪುರ	ಎ.ಪಿ.ಎಂ.ಸಿ.-ಗುಂಡಕಲ್ ರಸ್ತೆ	4.20
2	ಯಲ್ಲಾಪುರ	ಗುಳ್ಳಾಪುರ-ಕೊಡ್ಲೆಗಡ್ಡೆ ರಸ್ತೆ	5.00
3	ಯಲ್ಲಾಪುರ	ಮಂಚಿಕೇರಿ-ಕೆರೆಹೊಸಳ್ಳಿ ರಸ್ತೆ	20.00
4	ಯಲ್ಲಾಪುರ	ಹಿತ್ತಕಾರಗಡ್ಡೆ-ಮಾಗೋಡ ರಸ್ತೆ	14.80
5	ಯಲ್ಲಾಪುರ	ಡೌಗಿನಾಲ-ಕೆ.ಬಿ. ರಸ್ತೆ	10.87
6	ಯಲ್ಲಾಪುರ	ಕಿರವತ್ತಿ-ಶಿಡ್ಲಗುಂಡಿ ರಸ್ತೆ	10.10
7	ಯಲ್ಲಾಪುರ	ಹಿತ್ತಳ್ಳಿ-ಗಣೇಶಪಾಲ ರಸ್ತೆ	12.00
8	ಯಲ್ಲಾಪುರ	ಮಂಚಿಕೇರಿ-ಬಳ್ಳಿ ರಸ್ತೆ	9.00
9	ಯಲ್ಲಾಪುರ	ಕಿರವತ್ತಿ-ಗೌಳವಾಡ-ದೊಡ್ಡಯಲವಳ್ಳಿ ರಸ್ತೆ	8.20
10	ಯಲ್ಲಾಪುರ	ಹಿತ್ತಳ್ಳಿ-ಹಿರೇಸಾರ ರಸ್ತೆ	7.20
11	ಯಲ್ಲಾಪುರ	ಎನ್.ಎಚ್.-63 ರಿಂದ ಹುಣಶೆಟ್ಟಿಕೊಪ್ಪ ರಸ್ತೆ ವಯಾ ಡೊಮಗೇರ	7.00
12	ಯಲ್ಲಾಪುರ	ಮಳಲಗಾಂವ-ಚಾಂದಗುಳ ರಸ್ತೆ	6.27
13	ಯಲ್ಲಾಪುರ	ಕೆ.ಬಿ. ರಸ್ತೆಯಿಂದ ತಟಗಾರ-ಹುಟಕಮನೆ ರಸ್ತೆ	6.00
14	ಯಲ್ಲಾಪುರ	ಜೀಗಾರ-ಬಾಗಿನಕಟ್ಟಾ ರಸ್ತೆ	7.00
15	ಯಲ್ಲಾಪುರ	ದೆಹಳ್ಳಿ-ಶಂಭುಮನೆ ರಸ್ತೆ	4.30
16	ಯಲ್ಲಾಪುರ	ಶಿರನಾಳ-ಉಮ್ಮಚಗಿ-ಬೈಚಗೋಡ ರಸ್ತೆ	4.50
17	ಯಲ್ಲಾಪುರ	ವಜ್ರಳ್ಳಿ-ಅಂಬಗಾಂವ ರಸ್ತೆ	4.00
18	ಯಲ್ಲಾಪುರ	ಎನ್.ಎಚ್.-63 ರಿಂದ ಜೀರಗಡ್ಡೆ ರಸ್ತೆ	4.00
19	ಯಲ್ಲಾಪುರ	ಮೋಟ್ಟಗಡ್ಡೆ ಕ್ರಾಸ್‌ನಿಂದ ಜೀನಕಲ್‌ಗುಡ್ಡೆ ಪ್ರವಾಸಿ ತಾಣದವರೆಗೆ ರಸ್ತೆ	3.00
20	ಯಲ್ಲಾಪುರ	ರಾಷ್ಟ್ರೀಯ ಹೆದ್ದಾರಿ-63 ರಿಂದ ಕೆಳಾಸೆ ರಸ್ತೆ	2.00
21	ಯಲ್ಲಾಪುರ	ಬಾರೆ ಕ್ರಾಸ್‌ನಿಂದ ಮಲವಳ್ಳಿ - ಬೆಣದಗುಳ ರಸ್ತೆ	4.11
22	ಯಲ್ಲಾಪುರ	ಮಾವಿನಕಟ್ಟಾದಿಂದ ಇಸಕೂರು ಕೂಡು ರಸ್ತೆ ವ್ವಾಯಾ ಮಾವಿನಸರ ಹೆಮ್ಮಾಡಿ	9.60
23	ಯಲ್ಲಾಪುರ	ಎನ್.ಎಚ್.-63 ರಿಂದ ಸಾತೋಡ್ಡಿ ಸೇರುವ ರಸ್ತೆ	19.00
24	ಯಲ್ಲಾಪುರ	ಮಂಚಿಕೇರಿ -ಹಿತ್ತಳ್ಳಿ ರಸ್ತೆ ವ್ವಾಯಾ ಹರಿಗಡ್ಡೆ ಮತ್ತು ಯಡಳ್ಳಿ ರಸ್ತೆ	11.20
25	ಯಲ್ಲಾಪುರ	ಕಣ್ಣಿಗೇರಿ ರಸ್ತೆಯಿಂದ ಲಾಲಗುಳ ವಡೆಹುಕ್ಕಳ ಸೇರುವ ರಸ್ತೆ	18.00
26	ಯಲ್ಲಾಪುರ	ರಾ.ಹೆ-6 ರಿಂದ ತಳಕೆಬೈಲ್ - ಕಳಚೆ ಸೇರುವ ರಸ್ತೆ	8.00
27	ಯಲ್ಲಾಪುರ	ರಾಷ್ಟ್ರೀಯ ಹೆದ್ದಾರಿ-63 ರಿಂದ ದೇಹಳ್ಳಿ ಸೇರುವ ರಸ್ತೆ ವ್ವಾಯಾ ಇಡಗುಂಡಿ - ಬಳಗಾರ	16.50
28	ಯಲ್ಲಾಪುರ	ರಾಷ್ಟ್ರೀಯ ಹೆದ್ದಾರಿ-63 ರಿಂದ ಕೆಳಾಸೆ ಸೇರುವ ರಸ್ತೆ	8.00
29	ಯಲ್ಲಾಪುರ	ಆನಗೋಡದಿಂದ ಬೀಸಗೋಡ ಸೇರುವ ರಸ್ತೆ ವ್ವಾಯಾ, ಸಾವಗಡ್ಡೆ	9.00
<b>ಯಲ್ಲಾಪುರ ತಾಲೂಕಿನ ಒಟ್ಟು</b>			<b>252.85</b>
1	ಹಳಿಯಾಳ	ಹವಗಿ ಮಂಗಳವಾಡ ಮದನಳ್ಳಿ ರಸ್ತೆ	7.99
2	ಹಳಿಯಾಳ	ಜನಗಾ ಸಂಕನಕೊಪ್ಪ ರಸ್ತೆ	7.20

ಕ್ರ. ಸಂ	ತಾಲೂಕಿನ ಹೆಸರು	ಜಿಲ್ಲಾ ಮುಖ್ಯ ರಸ್ತೆಯ ಹೆಸರು ಮತ್ತು ಸಂಖ್ಯೆ	ರಸ್ತೆ (ಕಿ.ಮೀ.)
1	2	3	4
3	ಹಳಿಯಾಳ	ಹಳಿಯಾಳ .ಬಿ.ಕೆ.ಹಳ್ಳಿ ರಸ್ತೆ	11.00
4	ಹಳಿಯಾಳ	ಹಳಿಯಾಳ ಕಾಳಗಿನಕೊಪ್ಪ ರಸ್ತೆ	9.82
5	ಹಳಿಯಾಳ	ಸಾಂಬ್ರಾಣಿ ಮುರ್ಕವಾಡ ರಸ್ತೆ	10.05
6	ಹಳಿಯಾಳ	ಖಾನಾಪೂರ ತಾಳಗುಪ್ಪ ರಸ್ತೆಯಿಂದ ತಟ್ಟಗೇರಾ ಕೂಡು ರಸ್ತೆ	9.70
7	ಹಳಿಯಾಳ	ಮುರ್ಕವಾಡ ಶಿವಪೂರ ರಸ್ತೆ	10.00
8	ಹಳಿಯಾಳ	ಜನಗಾ ದೊಡ್ಡಕೊಪ್ಪ ರಸ್ತೆ	8.00
9	ಹಳಿಯಾಳ	ಯಡೋಗಾ ರಾಮಾಪೂರ ಹಂದಲ ರಸ್ತೆ	11.00
10	ಹಳಿಯಾಳ	ಕುರಿಗದ್ದಾ ಗರಡೊಳ್ಳ ರಸ್ತೆ	8.00
11	ಹಳಿಯಾಳ	ಕೆ.ಉ.ರಸ್ತೆಯಿಂದ ಕುಂಬಾರಕೊಪ್ಪ - ಗುಂಡೊಳ್ಳ ನೀಲವಾಣಿ ರಸ್ತೆ	10.50
12	ಹಳಿಯಾಳ	ಕುಳಗಿ ಭಾಗವತಿ ರಸ್ತೆ	5.00
13	ಹಳಿಯಾಳ	ಹುಣ್ಣವಾಡ ತೇರಗಾಂವ ಮಾಗವಾಡದಿಂದ ರಾಜ್ಯ ಹೆದ್ದಾರಿ -28 ಕ್ಕೆ ಕೂಡು ರಸ್ತೆ	10.25
14	ಹಳಿಯಾಳ	ಗುಳೇದಕೊಪ್ಪ ಬೆಳವಟಗಿ ಯಿಂದ ಮುಂಡಗೋಡ ಅಣಸಿ ರಾಜ್ಯ ಹೆದ್ದಾರಿ -46 ಕ್ಕೆ ಕೂಡುವ ರಸ್ತೆ	6.60
15	ಹಳಿಯಾಳ	ಮುಂಡಗೋಡ ಅಣಸಿ ರಾಜ್ಯ ಹೆದ್ದಾರಿ -46 ದಿಂದ ಹಂಪಿಹೊಳ ತಟ್ಟಗೇರಾ ರಸ್ತೆ	7.50
16	ಹಳಿಯಾಳ	ನೀಲವಾಣಿ ದೊಡ್ಡಕೊಪ್ಪ ಕ್ರಾನದಿಂದ ಕಾಳಗಿನಕೊಪ್ಪ ರಸ್ತೆ ( ಗುಂಡೊಳ್ಳ ಕ್ರಾನ ಅಜಮಿನಾಳಾ ತಾಂಡಾದಿಂದ ಕಾಳಗಿನಕೊಪ್ಪ ರಸ್ತೆ)	6.70
17	ಹಳಿಯಾಳ	ಮಂಗಳವಾಡ ಪಾಳಾ ಬದ್ರೋಳ್ಳ ಯಿಂದ ಯಡೋಗಾ ರಸ್ತೆ	7.50
18	ಹಳಿಯಾಳ	ಖಾನಾಪೂರ ತಾಳಗುಪ್ಪಾ ರಾ.ಹೆ-93 ರಸ್ತೆಯಿಂದ ಅರ್ಲವಾಡ ಸಾತನಳ್ಳ ರಸ್ತೆ	6.58
19	ಹಳಿಯಾಳ	ತತ್ವಣಗಿ ಪ್ರಧಾನಟ್ಟಿಯಿಂದ ಮಾವಿನಕೊಪ್ಪ ರಸ್ತೆ	5.50
<b>ಹಳಿಯಾಳ ತಾಲೂಕಿನ ಒಟ್ಟು</b>			<b>158.89</b>
1	ದಾಂಡೇಲ	ತಾವರಗಟ್ಟ ದಾಂಡೇಲ ಪಾಟೋಲ ರಸ್ತೆ	15.85
2	ದಾಂಡೇಲ	ಅಂಜಕಾನಗರ ದಾಂಡೇಲ ರಸ್ತೆ	15.00
3	ದಾಂಡೇಲ	ಕುಳಗಿ ಭಾಗವತಿ ರಸ್ತೆ	12.50
4	ದಾಂಡೇಲ	ಮುಂಡಗೋಡ ಅಣಸಿ ರಾಜ್ಯ ಹೆದ್ದಾರಿ-46 ದಿಂದ ಮೈನಾಳ ರಸ್ತೆ ವ್ಹಾಯಾ ಕೆರವಾಡ (ದಾಂಡೇಲ) ಕರಿಯಂಪಳ್ಳ	5.42
<b>ದಾಂಡೇಲ ತಾಲೂಕಿನ ಒಟ್ಟು</b>			<b>48.77</b>
1	ಜೋಯಿಡಾ	ಡೋಕ್ರಪ್ಪಾ ಘಾಟ ರಸ್ತೆ	9.20
2	ಜೋಯಿಡಾ	ಕುಂಡಲ್ ಘಾಟ ರಸ್ತೆ	15.20
3	ಜೋಯಿಡಾ	ಪಾಟೋಳ ಸಾಮಜೋಯಿಡಾ ರಸ್ತೆ	4.00
4	ಜೋಯಿಡಾ	ಡಿಗ್ಗಿ ಘಾಟ ರಸ್ತೆ	6.00
5	ಜೋಯಿಡಾ	ಉಸೋಡಾ ಜಗಲ್‌ಪೇಟ ರಸ್ತೆ	9.05
6	ಜೋಯಿಡಾ	ಎಸ್.ಎಚ್. 34 ಎಸ್.ಎಚ್-28 ರಸ್ತೆ ವ್ಹಾಯಾ ಬಾಡಗುಂದ	1.55
7	ಜೋಯಿಡಾ	ನಗರಿಯಿಂದ - ಚಾಪೆಖಂಡ ರಸ್ತೆ	7.00
8	ಜೋಯಿಡಾ	ಅಸು ಚಾಂದೇವಾಡಿ ರಸ್ತೆಯಿಂದ ಇಳವಾ ದಾಬೆ ರಸ್ತೆ	5.50
9	ಜೋಯಿಡಾ	ಎಸ್.ಎಚ್. 34 ರಿಂದ ಅಸು ರಸ್ತೆ	6.00

ಕ್ರ. ಸಂ.	ತಾಲೂಕಿನ ಹೆಸರು	ಜಿಲ್ಲಾ ಮುಖ್ಯ ರಸ್ತೆಯ ಹೆಸರು ಮತ್ತು ಸಂಖ್ಯೆ	ರಸ್ತೆ ಉದ್ದ (ಕಿ.ಮೀ.)
1	2	3	4
10	ಜೋಯಿಡಾ	ವೈಜಗಾಂವ ಹಳ್ಳಿಗೆ ಕೂಡು ರಸ್ತೆ	5.00
11	ಜೋಯಿಡಾ	ಗುಂದ - ಯರಮುಖ ರಸ್ತೆ	5.00
12	ಜೋಯಿಡಾ	ಯರಮುಖ ತಮ್ಮಣಗಿ ರಸ್ತೆ	7.00
13	ಜೋಯಿಡಾ	ಉಳವಿ ಹೆಬ್ಬಾಳ ರಸ್ತೆ	3.00
14	ಜೋಯಿಡಾ	ಅಸು, ಜಗಲಪೇಟ ರಸ್ತೆಯಿಂದ ವರಾಂಡೆ ರಸ್ತೆ	3.00
15	ಜೋಯಿಡಾ	ಎಸ್.ಎಚ್- 34 ರಿಂದ ವೈನಿ ರಸ್ತೆ	3.50
16	ಜೋಯಿಡಾ	ಬೋರೇಗಾಳ- ಚಾಪೇಲ ರಸ್ತೆ ವ್ಹಾಯಾ ಅಸು	4.50
17	ಜೋಯಿಡಾ	ಜರಂಪಾಲ ರಸ್ತೆಯಿಂದ ಅಕೋರ್ಡಾ	7.80
18	ಜೋಯಿಡಾ	ತಿನೈಫಾಟ- ಪಾಲ್ಡಾ ರಸ್ತೆ	17.10
19	ಜೋಯಿಡಾ	ಕರಂಜೋಯಿಡಾ ಕೂಡು ರಸ್ತೆ	3.00
20	ಜೋಯಿಡಾ	ಪಣಸೋಲ ರಸ್ತೆಯಿಂದ ಬಾಮಣಗಿ ರಸ್ತೆ ವ್ಹಾಯಾ ಗವೇಗಾಳ	5.80
21	ಜೋಯಿಡಾ	ಅನ್ನೋಡ-ಕುವೇಶಿ ರಸ್ತೆ	10.00
22	ಜೋಯಿಡಾ	ರಾಜ್ಯ ಹೆದ್ದಾರಿ-34 ರಿಂದ ರಾಷ್ಟ್ರೀಯ ಹೆದ್ದಾರಿ-40 ವಾಯಾ ಜಗಲಪೇಟ-ಚಾಂದೇವಾಡಿ-ಕೋಣಶೇತ-ಕುಣಿಗಿಣಿ-ಕ್ಯಾಸಲ್‌ರಾಕ್-ಅನಮೋಡ ರಸ್ತೆ	30.00
23	ಜೋಯಿಡಾ	ರಾಜ್ಯ ಹೆದ್ದಾರಿ-46 ರಿಂದ ಕುಳಗಿ-ಪೋಯೋಳ-ರಸ್ತೆ	12.00
24	ಜೋಯಿಡಾ	ಹುಡನಾ-ಜೋಯಿಡಾ- ಬಾಮಣವಾಡಾ-ನಾಗೋಡಾ ರಸ್ತೆ	15.33
25	ಜೋಯಿಡಾ	ಸಿಂಧನೂರು-ಹೆಮ್ಮಡಗಾ ರಾಜ್ಯ ಹೆದ್ದಾರಿ-46 ರಿಂದ ವಿರಂಜೋಳ ರಸ್ತೆ	8.00
26	ಜೋಯಿಡಾ	ಬಾನಗಾಂವ-ವಾಗೇಲ ರಸ್ತೆ	7.00
27	ಜೋಯಿಡಾ	ಹೆಬ್ಬಾಳ ಬಸವಧಾಮ-ಮಹಾಮನೆಗವಿ-ತಮ್ಮಣಗಿ-ಶಿವಪುರ ರಸ್ತೆ	19.00
28	ಜೋಯಿಡಾ	ಮುಂಡಗೋಡ ಅಣಶಿ ರಾಜ್ಯ ಹೆದ್ದಾರಿ-46 ರಿಂದ ಔರಾದ ಸದಾಶಿವಗಡ ರಾಜ್ಯ ಹೆದ್ದಾರಿ-34 ವಾಯಾ ಪ್ರಧಾನಿ-ಉಸೇಲ ದರ್ಗಾ ರಸ್ತೆ	6.50
29	ಜೋಯಿಡಾ	ಕುಣಿಗಿಣಿ ಕ್ರಾಸ್‌ನಿಂದ ಬಾಜಾರಕುಣಂಗ ರಸ್ತೆ	20.00
ಜೋಯಿಡಾ ತಾಲೂಕಿನ ಒಟ್ಟು			256.03
ಉತ್ತರ ಕನ್ನಡ ಜಿಲ್ಲೆಯ ಒಟ್ಟು			3031.58


ಮುಖ್ಯ ಇಂಜಿನಿಯರ್  
ಪರಿಷರ್ಕ ಮತ್ತು ಕಟ್ಟಡ (ಉತ್ತರ)  
ವಾರವಾಡ



ನೆರವಳಿಯಿಂದ ತೊಂದರೆಗೀಡಾದ ಕಾಮಗಾರಿಗಳ ವಿವರಗಳು (2024-25)

ವಿಭಾಗ : ಕಾರವಾರ				
ಕ್ರ.ಸಂ	ತಾಲೂಕು	ಲೆಕ್ಕಶೀರ್ಷಿಕೆ	ಕಾಮಗಾರಿ ಹೆಸರು	ಅಂದಾಜು ಮೊತ್ತ (ರೂ.ಲಕ್ಷಗಳಲ್ಲಿ)
1	ಕಾರವಾರ	3054-03-337-0-05-200 ರಾಜ್ಯ ಹೆದ್ದಾರಿಗಳ ನಿರ್ವಹಣೆ- ನಿರ್ವಹಣಾ ವೆಚ್ಚ	ಉತ್ತರ-ಕನ್ನಡ ಜಿಲ್ಲೆಯ ಕಾರವಾರ ತಾಲೂಕಿನ ರಾಜ್ಯ ಹೆದ್ದಾರಿ-06ರ ಕಾರವಾರ ಕೈಗಾ ಇಳಕಲ್ ಕಿ.ಮೀ 9.95 ರಲ್ಲಿ ಕುಸಿದಿರುವ ಗುಡ್ಡವನ್ನು ತೆರವುಗೊಳಿಸುವುದು.	62.00
2	ಕಾರವಾರ	3054-03-337-0-05-200 ರಾಜ್ಯ ಹೆದ್ದಾರಿಗಳ ನಿರ್ವಹಣೆ- ನಿರ್ವಹಣಾ ವೆಚ್ಚ	ಕಾರವಾರ ತಾಲೂಕಿನ ರಾಜ್ಯ ಹೆದ್ದಾರಿ-34 ರ ಔರದ ಸದಾಶಿವಗಡ ಅಣಶಿ ಘಟ್ಟ ಕಿ.ಮೀ 690.00 ರಲ್ಲಿ ಮಳೆಯಿಂದ ಗುಡ್ಡ ಕುಸಿದು ಹೋದ ಭಾಗವನ್ನು ದುರಸ್ತಿ ಮಾಡುವುದು. (14967)	10.00
3	ಅಂಕೋಲಾ	3054-03-337-0-05-200 ರಾಜ್ಯ ಹೆದ್ದಾರಿಗಳ ನಿರ್ವಹಣೆ- ನಿರ್ವಹಣಾ ವೆಚ್ಚ	ಅಂಕೋಲಾ ತಾಲೂಕಿನ ಗೋಕರ್ಣ-ವಡ್ಡಿ- ದೇವನಳ್ಳಿ ರಾಜ್ಯ ಹೆದ್ದಾರಿ-143 ರಸ್ತೆ ಕಿ.ಮೀ. 20.00 ರಿಂದ 30.00 ರವರೆಗೆ ದುರಸ್ತಿ ಮಾಡುವುದು.	65.00
4	ಕುಮಟಾ	3054-03-102-0-01-200 ರಾಜ್ಯ ಹೆದ್ದಾರಿಗಳ ಸೇತುವೆ ನಿರ್ವಹಣೆ-ನಿರ್ವಹಣಾ ವೆಚ್ಚ	ಕುಮಟಾ ತಾಲೂಕಿನ ಕುಮಟಾ ಕೊಡಮಡಗು ರಾಜ್ಯ ಹೆದ್ದಾರಿ-48 ಕಿ.ಮೀ. 21.90 ರಲ್ಲಿರುವ ಮಳೆಯಿಂದ ಕೊರೆದು ಹೋಗಿರುವ ಸೇತುವೆಯ ಮರು ನಿರ್ಮಾಣ	110.00
<b>ಒಟ್ಟು</b>				<b>247.00</b>
5	ಹೊನ್ನಾವರ	3054-04-337-1-10-200 ಜಿಲ್ಲಾ ಮತ್ತು ಇತರ ರಸ್ತೆಗಳ ನಿರ್ವಹಣೆ-ನಿರ್ವಹಣಾ ವೆಚ್ಚ	ಹೊನ್ನಾವರ ತಾಲೂಕಿನ ಗೇರಸೊಪ್ಪ ಕೂಡು ರಸ್ತೆ ಕಿ.ಮೀ.0.00 ರಿಂದ 1.83ರ ವರೆಗೆ ರಸ್ತೆಯ ಮೇಲ್ಮೈಯ ಭಾಗಗಳಲ್ಲಿ ಡಾಂಬರೀಕರಣ	45.00
6	ಭಟ್ಕಳ	3054-04-337-1-10-200 ಜಿಲ್ಲಾ ಮತ್ತು ಇತರ ರಸ್ತೆಗಳ ನಿರ್ವಹಣೆ-ನಿರ್ವಹಣಾ ವೆಚ್ಚ	ಉತ್ತರಕನ್ನಡ ಜಿಲ್ಲೆಯ ಭಟ್ಕಳ ತಾಲೂಕಿನ ಕೊಪ್ಪ ಪಂಚಾಯತ ಕಟಗಾರಕೊಪ್ಪ ಹೆಗ್ಗದ್ದೆ ಅತ್ತಿಬಾರ ಕೊಂಕಣತಿಬೈಲ್ ಕೂಡುರಸ್ತೆ 1.10 ರಿಂದ 1.50ವರೆಗೆ ರಸ್ತೆಯ ಗುಡ್ಡಕುಸಿತದ ಭಾಗವನ್ನು ತೆರವುಗೊಳಿಸುವುದು ಹಾಗೂ ತಡೆಗೋಡೆ ನಿರ್ಮಾಣ ಮಾಡುವುದು	45.00
<b>ಒಟ್ಟು</b>				<b>90.00</b>
<b>ಕಾರವಾರ ವಿಭಾಗದ ಒಟ್ಟು</b>				<b>337.00</b>

1	ಸಿದ್ದಾಪುರ	ಲೆಕ್ಕಶೀರ್ಷಿಕೆ 3054 ರಾಜ್ಯ ಹೆದ್ದಾರಿ ನಿರ್ವಹಣೆ.	ಉತ್ತರ ಕನ್ನಡ ಜಿಲ್ಲೆಯ ಸಿದ್ದಾಪುರ ತಾಲೂಕಿನ ಸೊಂಗೆಮನೆ ಉಂಚಳ್ಳಿ ರಾಜ್ಯ ಹೆದ್ದಾರಿ-145 ರ ರಸ್ತೆ ಕಿ.ಮೀ. 46.80 ರಿಂದ 46.95 ರವರೆಗೆ ಅತಿಯಾದ ಮಳೆಯಿಂದಾದ ಧರೆ ಕುಸಿತಕ್ಕೆ ತಡೆಗೋಡೆ ನಿರ್ಮಾಣ ಹಾಗೂ ಸಿ.ಸಿ. ಚರಂಡಿ ನಿರ್ಮಾಣ ಮಾಡುವುದು. (15391)	62.00
2	ಜೋಯಿಡಾ	ಲೆಕ್ಕಶೀರ್ಷಿಕೆ 3054 ರಾಜ್ಯ ಹೆದ್ದಾರಿ ನಿರ್ವಹಣೆ.	ಉತ್ತರ ಕನ್ನಡ ಜಿಲ್ಲೆಯ ಜೋಯಿಡಾ ತಾಲೂಕಿನ ಔರಾದ ಸದಾಶಿವಗಡ ರಾಹೆ-34 ರ ರಸ್ತೆಯ ಕಿ.ಮೀ. 654.50 ರಲ್ಲಿ ಮಳೆಯಿಂದ ಕೊರೆದು ಹೋದ ಭಾಗಕ್ಕೆ ತಡೆಗೋಡೆ ನಿರ್ಮಾಣ ಮಾಡುವುದು. (15028)	70.00
			<b>ಒಟ್ಟು</b>	<b>132.00</b>
1	ಶಿರಸಿ	ಲೆಕ್ಕಶೀರ್ಷಿಕೆ 3054 ಜಿಲ್ಲಾ ಮುಖ್ಯ ರಸ್ತೆ ನಿರ್ವಹಣೆ.	ಉತ್ತರ ಕನ್ನಡ ಜಿಲ್ಲೆಯ ಶಿರಸಿ ತಾಲೂಕಿನ ತಾರಗೋಡೆ-ಬೆಳಲೆ ರಸ್ತೆ ಕಿ.ಮೀ. 9.60 ರಲ್ಲಿ ಭಾರಿ ಮಳೆಯಿಂದ ಹಾಳಾದ ಭಾಗಕ್ಕೆ ತಡೆಗೋಡೆ ನಿರ್ಮಾಣ. (525)	35.00
2	ಸಿದ್ದಾಪುರ	ಲೆಕ್ಕಶೀರ್ಷಿಕೆ 3054 ಜಿಲ್ಲಾ ಮುಖ್ಯ ರಸ್ತೆ ನಿರ್ವಹಣೆ.	ಉತ್ತರ ಕನ್ನಡ ಜಿಲ್ಲೆಯ ಸಿದ್ದಾಪುರ ತಾಲೂಕಿನ ಬಾಳೂರು ಮುರೈಲಿ ಹದಿನಾರನೇ ಮೈಲುಕಲ್ಲು ಜಿಲ್ಲಾ ಮುಖ್ಯ ರಸ್ತೆ ಕಿ.ಮೀ. 12.70 ರಲ್ಲಿ ಕೊರೆದು ಹೋದ ಭಾಗಕ್ಕೆ ತಡೆಗೋಡೆ ಹಾಗೂ ಸಿ.ಸಿ. ಚರಂಡಿ ನಿರ್ಮಾಣ ಮಾಡುವುದು. (14977)	40.00
3	ಯಲ್ಲಾಪುರ	ಲೆಕ್ಕಶೀರ್ಷಿಕೆ 3054 ಜಿಲ್ಲಾ ಮುಖ್ಯ ರಸ್ತೆ ನಿರ್ವಹಣೆ.	ಉತ್ತರ ಕನ್ನಡ ಜಿಲ್ಲೆಯ ಯಲ್ಲಾಪುರ ತಾಲೂಕಿನ ಹಿತ್ತಕಾರಗದ್ದೆ ಮಾರ್ಗೋಡ ರಸ್ತೆ ಕಿ.ಮೀ. 12.90 ರಲ್ಲಿ ಮಳೆಯಿಂದ ಕುಸಿದುಹೋಗಿರುವ ಪೈಪ್ ಮೋರಿ ಸ್ಥಳದಲ್ಲಿ ಬಾಕ್ಸ್ ಕಲವರ್ಟಿ ನಿರ್ಮಾಣ.	60.00
			<b>ಒಟ್ಟು</b>	<b>135.00</b>
			<b>ಶಿರಸಿ ವಿಭಾಗದ ಒಟ್ಟು</b>	<b>267.00</b>
			<b>ಉತ್ತರ ಕನ್ನಡ ಜಿಲ್ಲೆಯ ಒಟ್ಟು</b>	<b>604.00</b>


  
 ಸಂಪರ್ಕ ಮತ್ತು ಸ್ಥಳ (ಉತ್ತರ)

ಅನುಬಂಧ- 3 (LC No 114)

5054- ಅಪೆಂಡಿಕ್ಸ್-ಇ (2023-24)

ಉತ್ತರ ಕನ್ನಡ ಜಿಲ್ಲೆ


ಕ್ರ.ಸಂ	ತಾಲೂಕು	ಲೆಕ್ಕಶೀರ್ಷಿಕೆ	ಕಾಮಗಾರಿ ಹೆಸರು	ಅಂದಾಜು ಮೊತ್ತ (ರೂ. ಲಕ್ಷಗಳಲ್ಲಿ)
1	ಹೊನ್ನಾವರ	5054- ಪ್ರಮುಖ ಜಿಲ್ಲಾ ರಸ್ತೆ ಸೇತುವೆಗಳು	ಉತ್ತರ ಕನ್ನಡ ಜಿಲ್ಲೆಯ ಹೊನ್ನಾವರ ತಾಲೂಕಿನ ಹೆಗ್ಗಾರ ಮಾಗೋಡ ನಗರಬಸ್ಸಿಕೇರಿ (ಕಿ.ಮೀ 32) ಸಂಪರ್ಕ ಕಲ್ಪಿಸುವ ಕಲ್ಕಟ್ಟೆ ಸೇತುವೆ ನಿರ್ಮಾಣ ಕಾಮಗಾರಿ. 2023-24 7083	990.00
1	ಹಳಿಯಾಳ	5054 ರಾಜ್ಯ ಹೆದ್ದಾರಿ ಅಭಿವೃದ್ಧಿ	ಉತ್ತರ ಕನ್ನಡ ಜಿಲ್ಲೆಯ ಹಳಿಯಾಳ ತಾಲೂಕಿನ ಮುಂಡಗೋಡ ಅಣಸಿ ರಾಜ್ಯ ಹೆದ್ದಾರಿ-46 ರ ಕಿ.ಮೀ. 45.00 ರಿಂದ 46.38 ರವರೆಗೆ ಅಪಾಯಕಾರಿ ತಿರುವು ಸುಧಾರಣೆ ಮಾಡುವುದು. (6961)	200.00
2	ಹಳಿಯಾಳ	5054 ರಾಜ್ಯ ಹೆದ್ದಾರಿ ಅಭಿವೃದ್ಧಿ	ಉತ್ತರ ಕನ್ನಡ ಜಿಲ್ಲೆಯ ಹಳಿಯಾಳ ತಾಲೂಕಿನ ಸೂಪಾ ಅಣ್ಣಿಗೇರಿ ರಾಜ್ಯ ಹೆದ್ದಾರಿ-28 ರ ಕಿ.ಮೀ. 24.01 ರಿಂದ 29.91 ರವರೆಗೆ ರಸ್ತೆ ಸುಧಾರಣೆ. (11768)	200.00
3	ಹಳಿಯಾಳ	5054 ರಾಜ್ಯ ಹೆದ್ದಾರಿ ಅಭಿವೃದ್ಧಿ	ಉತ್ತರ ಕನ್ನಡ ಜಿಲ್ಲೆಯ ದಾಂಡೇಲಿ ತಾಲೂಕಿನ ನಗರ ಪರಿಮಿತಿಯಲ್ಲಿ ಮುಂಡಗೋಡ ಅಣಸಿ ರಾಜ್ಯ ಹೆದ್ದಾರಿ-46ಗೆ ಕೂಡುವ ಜಿ.ಎನ್ ರಸ್ತೆಗೆ ಅಲಂಕಾರಿಕ ವಿದ್ಯುತ್ ದೀಪಗಳನ್ನು ಅಳವಡಿಸುವುದು. (11210)	100.00
4	ಜೋಯಿಡಾ	5054 ರಾಜ್ಯ ಹೆದ್ದಾರಿ ಅಭಿವೃದ್ಧಿ	ಉತ್ತರ ಕನ್ನಡ ಜಿಲ್ಲೆಯ ಜೋಯಿಡಾ ತಾಲೂಕಿನ ಔರಾದ ಸದಾಶಿವಗಡ ರಾಜ್ಯ ಹೆದ್ದಾರಿ-34 ರಸ್ತೆ ಕಿ.ಮೀ. 668.20 ರಿಂದ 680.00 ರವರೆಗೆ ಆಯ್ದು ಭಾಗಗಳಲ್ಲಿ ಸುಧಾರಣೆ. (9394)	300.00
1	ಸಿದ್ದಾಪುರ	5054 ಜಿಲ್ಲಾ ಮುಖ್ಯ ರಸ್ತೆ ಅಭಿವೃದ್ಧಿ	ಉತ್ತರ ಕನ್ನಡ ಜಿಲ್ಲೆಯ ಸಿದ್ದಾಪುರ ತಾಲೂಕಿನ ಅಡುಕಟ್ಟಾ ಅರೆಂದೂರು ಹಲಗೆರಿ ರಸ್ತೆ ಸುಧಾರಣೆ ಮಾಡುವುದು. (7587)	50.00
2	ಸಿದ್ದಾಪುರ	5054 ಜಿಲ್ಲಾ ಮುಖ್ಯ ರಸ್ತೆ ಅಭಿವೃದ್ಧಿ	ಉತ್ತರ ಕನ್ನಡ ಜಿಲ್ಲೆಯ ಸಿದ್ದಾಪುರ ತಾಲೂಕಿನ ರಾಷ್ಟ್ರೀಯ ಹೆದ್ದಾರಿ-206 ರಿಂದ ಮನಮನೆ ರಾಜ್ಯ ಹೆದ್ದಾರಿ-93ಕ್ಕೆ ಕೂಡು ರಸ್ತೆ ಸುಧಾರಣೆ ಮಾಡುವುದು. (7576)	50.00
3	ಹಳಿಯಾಳ	5054 ಜಿಲ್ಲಾ ಮುಖ್ಯ ರಸ್ತೆ ಅಭಿವೃದ್ಧಿ	ಉತ್ತರ ಕನ್ನಡ ಜಿಲ್ಲೆಯ ದಾಂಡೇಲಿ ತಾಲೂಕಿನ ತಾವರಗಟ್ಟಿ ದಾಂಡೇಲಿ ಪಾಟೋಲಿ ರಸ್ತೆ ಕಿ.ಮೀ. 12.50 ರಿಂದ 18.00 ರವರೆಗೆ ಸುಧಾರಣೆ. (11818)	200.00
4	ಜೋಯಿಡಾ	5054 ಜಿಲ್ಲಾ ಮುಖ್ಯ ರಸ್ತೆ ಅಭಿವೃದ್ಧಿ	ಉತ್ತರ ಕನ್ನಡ ಜಿಲ್ಲೆಯ ಜೋಯಿಡಾ ತಾಲೂಕಿನ ಹೆಬ್ಬಾಲ-ಬಸವಧಾಮ-ಶಿವಪುರ-ತಮ್ಮಣಗಿ ರಸ್ತೆ ಕಿ.ಮೀ. 0.00 ರಿಂದ 1.50 ರವರೆಗೆ ಸುಧಾರಣೆ. (9805)	100.00
5	ಜೋಯಿಡಾ	5054 ಜಿಲ್ಲಾ ಮುಖ್ಯ ರಸ್ತೆ ಅಭಿವೃದ್ಧಿ	ಉತ್ತರ ಕನ್ನಡ ಜಿಲ್ಲೆಯ ಜೋಯಿಡಾ ತಾಲೂಕಿನ ರಾಜ್ಯ ಹೆದ್ದಾರಿ-34ರಿಂದ ಜಗಲಬೇಟ್ ಕೋನಶೇಟ್ ಕ್ಯಾಸರಲಾಕ್ ಚಾಂದೇವಾಡಿಬ ರಾಜ್ಯ ಹೆದ್ದಾರಿ-4ಎ ಅನಮೋಡ ರಸ್ತೆ ಕಿ.ಮೀ. 13.00 ರಿಂದ 20.00 ರವರೆಗೆ ಆಯ್ದು ಭಾಗಗಳಲ್ಲಿ ಸುಧಾರಣೆ (9823)	100.00
<b>ಉತ್ತರ ಕನ್ನಡದ ಒಟ್ಟು</b>				<b>2290.00</b>

ಮುಖ್ಯ ಇಂಜಿನಿಯರ ಕಛೇರಿ  
ಸಂಪರ್ಕ ಮತ್ತು ಕಟ್ಟಡ(ಉತ್ತರ)  
ಧಾರವಾಡ.

ಉತ್ತರಕನ್ನಡ ಜಿಲ್ಲೆಯಲ್ಲಿ ರಾಜ್ಯ ಹೆದ್ದಾರಿ ಅಭಿವೃದ್ಧಿ ಯೋಜನೆಯ ಹಂತ-5 ಘಟ್ಟ-1 ರಡಿಯಲ್ಲಿ ಕೈಗೊಳ್ಳಲಾಗಿರುವ ರಸ್ತೆ ಅಭಿವೃದ್ಧಿ ಕಾಮಗಾರಿಗಳ ವಿವರ

ಕ್ರಮ	ಜಿಲ್ಲೆ	ತಾಲ್ಲೂಕು	ವಿಧಾನಸಭಾ ಕ್ಷೇತ್ರ	ಪ್ಯಾಕೇಜ್ ಸಂಖ್ಯೆ	ಕಾಮಗಾರಿಯ ವಿವರ	ಉದ್ದ (ಕಿ.ಮೀ ಗಳಲ್ಲಿ)	ಅಂದಾಜು ವೆಚ್ಚ (ರೂ ದಶಲಕ್ಷಗಳಲ್ಲಿ)	ಪಾವತಿ
ಶಿರಸಿ ವಿಭಾಗ								
1	ಉತ್ತರಕನ್ನಡ	ಶಿರಸಿ	ಶಿರಸಿ	666	ಉತ್ತರಕನ್ನಡ ಜಿಲ್ಲೆಯ ಶಿರಸಿ ತಾಲ್ಲೂಕಿನ ಗೋಕರ್ಣ-ವಡ್ಡಿ-ದೇವನಳ್ಳಿ ರಾಜ್ಯ ಹೆದ್ದಾರಿ-143 ರಸ್ತೆ ಸರಪಳಿ 59.40 ಕಿ.ಮೀ ರಿಂದ 60.00 ಕಿ.ಮೀ (ದೇವನಳ್ಳಿ ಗ್ರಾಮ ಪರಿಮಿತಿ) ಮತ್ತು 70.625 ಕಿ.ಮೀ ರಿಂದ 76.40 ಕಿ.ಮೀ ರವರೆಗೆ (ಆಯ್ಕೆ ಭಾಗಗಳಲ್ಲಿ) ರಸ್ತೆ ಅಭಿವೃದ್ಧಿ ಪಡಿಸುವ ಕಾಮಗಾರಿ	4.26	1000.00	ಟೆಂಡರ್ ಪ್ರಕ್ರಿಯೆಯಲ್ಲಿರುತ್ತದೆ.
2	ಉತ್ತರಕನ್ನಡ	ಯಲ್ಲಾಪುರ	ಯಲ್ಲಾಪುರ	667	ಉತ್ತರಕನ್ನಡ ಜಿಲ್ಲೆಯ ಯಲ್ಲಾಪುರ ತಾಲ್ಲೂಕಿನ ಯಲ್ಲಾಪುರ, ಮುಂಡಗೋಡು, ಬಂಕಾಪುರ ರಸ್ತೆಗಳನ್ನು ಸಂಪರ್ಕಿಸುವ ಕಾರವಾರ - ಕೈಗಾ- ಇಳಕಲ್ ರಸ್ತೆಯನ್ನು ಸಂಪರ್ಕಿಸುವ ರಾಜ್ಯ ಹೆದ್ದಾರಿ-63 ಸರಪಳಿ 109.00 ಕಿ.ಮೀ ರಿಂದ 125.80 ಕಿ.ಮೀ ವರೆಗೆ (ಆಯ್ಕೆ ಭಾಗಗಳಲ್ಲಿ) ರಸ್ತೆ ಅಭಿವೃದ್ಧಿಪಡಿಸುವ ಕಾಮಗಾರಿ	5.15	1000.00	ಕಾರ್ಯದೇಶ ನೀಡಲಾಗಿತ್ತು, ಕಾಮಗಾರಿಯು ಪ್ರಾರಂಭವಾಗಿದೆ.
3	ಉತ್ತರಕನ್ನಡ	ಹಳಿಯಾಳ	ಹಳಿಯಾಳ	668	ಉತ್ತರಕನ್ನಡ ಜಿಲ್ಲೆಯ ಹಳಿಯಾಳ ತಾಲ್ಲೂಕಿನ ಖಾನಾಪುರ ತಾಳಗುಪ್ಪಾ ರಸ್ತೆಯೊಂದಿಗೆ ಸಂಪರ್ಕ ಕಲ್ಪಿಸುವ ರಾಜ್ಯ ಹೆದ್ದಾರಿ-93 ರಸ್ತೆ ಸರಪಳಿ 51.60 ಕಿ.ಮೀ ರಿಂದ 54.20 ಕಿ.ಮೀ (ವಿಡಿಪಾಟ ಕಾಲೇಜ್ ಕ್ರಾಸ್‌ನಿಂದ ಕೆಸರಳ್ಳಿ ಸೇತುವೆಗೆ) ವರೆಗೆ (ಆಯ್ಕೆ ಭಾಗಗಳಲ್ಲಿ) ರಸ್ತೆ ಅಭಿವೃದ್ಧಿ ಪಡಿಸುವ ಕಾಮಗಾರಿ.	2.60	2500.00	ಟೆಂಡರ್ ಪ್ರಕ್ರಿಯೆಯಲ್ಲಿರುತ್ತದೆ.
	ಉತ್ತರಕನ್ನಡ	ಹಳಿಯಾಳ	ಹಳಿಯಾಳ		ಉತ್ತರಕನ್ನಡ ಜಿಲ್ಲೆಯ ಹಳಿಯಾಳ ತಾಲ್ಲೂಕಿನ ಬೆಳವಟಗಿ-ಕಾರಲವಾಡ ಮೂಲಕ ಅಣಸಿಯಿಂದ ಮುಂಡಗೋಡು ಸಂಪರ್ಕಿಸುವ ರಾಜ್ಯ ಹೆದ್ದಾರಿ-46 ರಸ್ತೆ ಸರಪಳಿ 38.28 ಕಿ.ಮೀ ರಿಂದ 43.28 ಕಿ.ಮೀ ವರೆಗೆ (ಆಯ್ಕೆ ಭಾಗಗಳಲ್ಲಿ) ರಸ್ತೆ ಅಭಿವೃದ್ಧಿ ಪಡಿಸುವ ಕಾಮಗಾರಿ.	5.00		
	ಉತ್ತರಕನ್ನಡ	ಜೋಯಿಡಾ	ಜೋಯಿಡಾ		ಉತ್ತರಕನ್ನಡ ಜಿಲ್ಲೆಯ ಜೋಯಿಡಾ ತಾಲ್ಲೂಕಿನ ಮುಂಡಗೋಡು ಅಣಸಿ ರಾಜ್ಯ ಹೆದ್ದಾರಿ-46 ರಸ್ತೆ ಸರಪಳಿ 108.00 ಕಿ.ಮೀ ರಿಂದ 124.00 ಕಿ.ಮೀ ವರೆಗೆ (ಆಯ್ಕೆ ಭಾಗಗಳಲ್ಲಿ) ರಸ್ತೆ ಅಭಿವೃದ್ಧಿಪಡಿಸುವ ಕಾಮಗಾರಿ	9.90		

ಕ್ರ.ಸಂ	ಜಿಲ್ಲೆ	ತಾಲ್ಲೂಕು	ವಿಧಾನಸಭಾ ಕ್ಷೇತ್ರ	ಪ್ಯಾಕೇಜ್ ಸಂಖ್ಯೆ	ಕಾಮಗಾರದ ವಿವರ	ರಸ್ತೆ (ಕಿ.ಮೀ ಸುಳಿ)	ಕಾಲವಾಸ ದೊಡ್ಡ (ಕಿ.ಮೀ ಉದ್ದ)	ಕಲಾ
4	ಉತ್ತರಕನ್ನಡ	ಸಿದ್ದಾಪುರ	ಶಿರಸಿ	819	ಉತ್ತರಕನ್ನಡ ಜಿಲ್ಲೆಯ ಸಿದ್ದಾಪುರ ತಾಲ್ಲೂಕಿನ ರಾಜ್ಯ ಹೆದ್ದಾರಿ-144 ಹೊನ್ನಾವರ ಮೂಲಕ ರಸ್ತೆ ಸರಪಳಿ 38.00 ಕಿ.ಮೀ ರಿಂದ 39.25 ಕಿ.ಮೀ, 48.60 ಕಿ.ಮೀ ರಿಂದ 50.60 ಕಿ.ಮೀ, 52.40 ಕಿ.ಮೀ ರಿಂದ 55.40 ಕಿ.ಮೀ ಮತ್ತು 62.50 ಕಿ.ಮೀ ರಿಂದ 64.50 ಕಿ.ಮೀ ರವರೆಗೆ (ಆಯ್ಕೆ ಭಾಗಗಳಲ್ಲಿ) ರಸ್ತೆ ಅಭಿವೃದ್ಧಿಪಡಿಸುವ ಕಾಮಗಾರಿ	7.61	2000.00	ಕಾಮಗಾರದ ವಿವರ
					ಶಿರಸಿ ವಿಭಾಗದ ಒಟ್ಟು	34.52	5500.00	
ಕಾರವಾರ ವಿಭಾಗ								
5	ಉತ್ತರಕನ್ನಡ	ಕಾರವಾರ	ಕಾರವಾರ-ಅಂಕೋಲಾ	669	ಉತ್ತರ ಕನ್ನಡ ಜಿಲ್ಲೆಯ ಕಾರವಾರ ತಾಲ್ಲೂಕಿನ ರಾಜ್ಯ ಹೆದ್ದಾರಿ-06 ರಿಂದ ಕಾರವಾರ-ಕೈಗಾ-ಇಳಕಲ್ ರಸ್ತೆ ಸರಪಳಿ 3.64 ಕಿ.ಮೀ ರಿಂದ 6.50 ಕಿ.ಮೀ ಮತ್ತು 25.98 ಕಿ.ಮೀ ರಿಂದ 32.65 ಕಿ.ಮೀ ರವರೆಗೆ (ಆಯ್ಕೆ ಭಾಗಗಳಲ್ಲಿ) ರಸ್ತೆ ಅಭಿವೃದ್ಧಿಪಡಿಸುವ ಕಾಮಗಾರಿ	7.95	2000.00	ಕಾಮಗಾರದ ವಿವರ
6	ಉತ್ತರಕನ್ನಡ	ಕುಮಟಾ	ಕುಮಟಾ	670	ಉತ್ತರಕನ್ನಡ ಜಿಲ್ಲೆಯ ಕುಮಟಾ ತಾಲ್ಲೂಕಿನ ಸಿದ್ದಾಪುರ, ಸೊರಬ, ಶಿಕಾರಿಪುರ ಮೂಲಕ ಕುಮಟಾವನ್ನು ಕಡಮಡಗಿಯಿಂದ ಸಂಪರ್ಕಿಸುವ ರಾಜ್ಯ ಹೆದ್ದಾರಿ-48 ರ ರಸ್ತೆ ಸರಪಳಿ 25.50 ಕಿ.ಮೀ ರಿಂದ 30.00 ಕಿ.ಮೀ ರವರೆಗೆ (ಆಯ್ಕೆ ಭಾಗಗಳಲ್ಲಿ) ರಸ್ತೆ ಅಭಿವೃದ್ಧಿಪಡಿಸುವ ಕಾಮಗಾರಿ	4.20	1000.00	ಕಾಮಗಾರದ ವಿವರ
7	ಉತ್ತರಕನ್ನಡ	ಭಟ್ಟಳ	ಹೊನ್ನಾವರ-ಭಟ್ಟಳ	671	ಉತ್ತರಕನ್ನಡ ಜಿಲ್ಲೆಯ ಭಟ್ಟಳ ತಾಲ್ಲೂಕಿನ ಜೋಗ್, ಮಾವಿನಗುಡಿ, ಸಿದ್ದಾಪುರ ಮೂಲಕ ಸೊರಬದಿಂದ ಭಟ್ಟಳವನ್ನು ಸಂಪರ್ಕಿಸುವ ರಾಜ್ಯ ಹೆದ್ದಾರಿ-50 ರ ರಸ್ತೆ ಸರಪಳಿ 0.00 ಕಿ.ಮೀ ರಿಂದ 27.10 ಕಿ.ಮೀ ರವರೆಗೆ (ಆಯ್ಕೆ ಭಾಗಗಳಲ್ಲಿ) ರಸ್ತೆ ಅಭಿವೃದ್ಧಿಪಡಿಸುವ ಕಾಮಗಾರಿ	9.57	2500.00	ಕಾಮಗಾರದ ವಿವರ
					ಕಾರವಾರ ವಿಭಾಗದ ಒಟ್ಟು	21.72	5500.00	
					ಉತ್ತರಕನ್ನಡ ಜಿಲ್ಲೆಯ ಒಟ್ಟು	56.24	11000.00	

  
 ಮುಖ್ಯ ಯೋಜನಾಧಿಕಾರಿ,  
 ಯೋಜನಾ ಅನುಷ್ಠಾನ ಘಟಕ  
 ರಾಜ್ಯ ಹೆದ್ದಾರಿ ಅಭಿವೃದ್ಧಿ ಯೋಜನೆ  
 ಕೆ.ಆರ್.ವೃತ್ತ, ಬೆಂಗಳೂರು.