


ಕರ್ನಾಟಕ ವಿಧಾನ ಪರಿಷತ್ತು

ಚುಕ್ಕೆ ರಹಿತ ಪ್ರಶ್ನೆ ಸಂಖ್ಯೆ:	1183
ಸದಸ್ಯರ ಹೆಸರು	: ಶ್ರೀ ರಾಮೋಜಿಗೌಡ (ಪದವೀಧರ)
ಉತ್ತರಿಸುವ ದಿನಾಂಕ	: ದಿನಾಂಕ: 18.03.2025
ಉತ್ತರಿಸುವ ಸಚಿವರು	: ಮಾನ್ಯ ಕಂದಾಯ ಸಚಿವರು

ಕ್ರ.ಸಂ.	ಚುಕ್ಕೆ ರಹಿತ ಪ್ರಶ್ನೆ	ಉತ್ತರ
ಅ.	<p>ಕರ್ನಾಟಕ ಗೃಹ ನಿರ್ಮಾಣ ಸಹಕಾರ ಸಂಘ, ಭೂಸ್ವಾಧೀನ ಕಾಯ್ದೆ 1894ರ ಕಲಂ 4(1)ರ ಪೀಠ, ಬೆಂಗಳೂರು ಈ ಸಂಘಕ್ಕೆ ಬೆಂಗಳೂರು ಅಧಿಸೂಚನೆ ಸಂಖ್ಯೆ: ಉತ್ತರ ತಾಲ್ಲೂಕು, ಯಶವಂತಪುರ ಹೋಬಳಿ, ಎಲ್‌ಎಕ್ಯೂ(1)/ಎಸ್‌ಆರ್/3/87-88, ದಿನಾಂಕ: ನೆಲಗದರನಹಳ್ಳಿ ಗ್ರಾಮದಲ್ಲಿ ವಿಶೇಷ 22-11-1988 ರಂತೆ ಬೆಂಗಳೂರು ಉತ್ತರ ಭೂಸ್ವಾಧೀನಾಧಿಕಾರಿ, ಬೆಂಗಳೂರು ತಾಲ್ಲೂಕು, ಯಶವಂತಪುರ ಹೋಬಳಿ, ಇವರಿಂದ ಭೂಸ್ವಾಧೀನ ಕಾಯ್ದೆ 1894 ರ ನೆಲಗದರನಹಳ್ಳಿ ಗ್ರಾಮದಲ್ಲಿನ ವಿವಿಧ ಸರ್ವೆ ಕಲಂ 4(1) ಮತ್ತು 6(1) ರ ಅವಾರ್ಡ್‌ನಲ್ಲಿ ನಂಬರುಗಳಲ್ಲಿ ಒಟ್ಟು 59-06 ಎಕರೆ/ಗುಂಟೆ ನಲ್ಲಿ ಎಷ್ಟು ವಿಸ್ತೀರ್ಣದ ಜಮೀನನ್ನು ಜಮೀನು ಅಧಿಸೂಚಿತವಾಗಿರುತ್ತದೆ. ಕಲಂ ಭೂಸ್ವಾಧೀನಪಡಿಸಿಕೊಳ್ಳಲಾಗಿದೆ: (ಮಾಹಿತಿ 6(1) ಅಂತಿಮ ಅಧಿಸೂಚನೆಯಲ್ಲಿ ಒಟ್ಟು 39- ನೀಡುವುದು: ಭೂಸ್ವಾಧೀನ ಪ್ರಕ್ರಿಯೆಯ 12 ಎಕರೆ/ಗುಂಟೆ ಜಮೀನು ಸಂಪೂರ್ಣ ದಾಖಲಾತಿಗಳನ್ನು ನೀಡುವುದು) ಅಧಿಸೂಚಿತವಾಗಿದ್ದು ಒಟ್ಟು ಒಟ್ಟು 39-12 ಎಕರೆ/ಗುಂಟೆ ಜಮೀನಿಗೆ ಅವಾರ್ಡ್ ರಚಿಸಿ ಭೂಸ್ವಾಧೀನಪಡಿಸಿಕೊಳ್ಳಲಾಗಿದೆ. ವಿವರಗಳನ್ನು ಅನುಬಂಧ-1 ರಲ್ಲಿ ಲಗತ್ತಿರಿಸಿದೆ.</p>	<p>ಭೂಸ್ವಾಧೀನ ಕಾಯ್ದೆ 1894ರ ಕಲಂ 4(1)ರ ಅಧಿಸೂಚನೆ ಸಂಖ್ಯೆ: ಉತ್ತರ ತಾಲ್ಲೂಕು, ಯಶವಂತಪುರ ಹೋಬಳಿ, ಎಲ್‌ಎಕ್ಯೂ(1)/ಎಸ್‌ಆರ್/3/87-88, ದಿನಾಂಕ: 22-11-1988 ರಂತೆ ಬೆಂಗಳೂರು ಉತ್ತರ ಭೂಸ್ವಾಧೀನಾಧಿಕಾರಿ, ಬೆಂಗಳೂರು ತಾಲ್ಲೂಕು, ಯಶವಂತಪುರ ಹೋಬಳಿ, ಇವರಿಂದ ಭೂಸ್ವಾಧೀನ ಕಾಯ್ದೆ 1894 ರ ನೆಲಗದರನಹಳ್ಳಿ ಗ್ರಾಮದಲ್ಲಿನ ವಿವಿಧ ಸರ್ವೆ ಕಲಂ 4(1) ಮತ್ತು 6(1) ರ ಅವಾರ್ಡ್‌ನಲ್ಲಿ ನಂಬರುಗಳಲ್ಲಿ ಒಟ್ಟು 59-06 ಎಕರೆ/ಗುಂಟೆ ನಲ್ಲಿ ಎಷ್ಟು ವಿಸ್ತೀರ್ಣದ ಜಮೀನನ್ನು ಜಮೀನು ಅಧಿಸೂಚಿತವಾಗಿರುತ್ತದೆ. ಕಲಂ ಭೂಸ್ವಾಧೀನಪಡಿಸಿಕೊಳ್ಳಲಾಗಿದೆ: (ಮಾಹಿತಿ 6(1) ಅಂತಿಮ ಅಧಿಸೂಚನೆಯಲ್ಲಿ ಒಟ್ಟು 39- ನೀಡುವುದು: ಭೂಸ್ವಾಧೀನ ಪ್ರಕ್ರಿಯೆಯ 12 ಎಕರೆ/ಗುಂಟೆ ಜಮೀನು ಸಂಪೂರ್ಣ ದಾಖಲಾತಿಗಳನ್ನು ನೀಡುವುದು) ಅಧಿಸೂಚಿತವಾಗಿದ್ದು ಒಟ್ಟು ಒಟ್ಟು 39-12 ಎಕರೆ/ಗುಂಟೆ ಜಮೀನಿಗೆ ಅವಾರ್ಡ್ ರಚಿಸಿ ಭೂಸ್ವಾಧೀನಪಡಿಸಿಕೊಳ್ಳಲಾಗಿದೆ. ವಿವರಗಳನ್ನು ಅನುಬಂಧ-1 ರಲ್ಲಿ ಲಗತ್ತಿರಿಸಿದೆ.</p>
ಆ.	<p>ಈ ಪ್ರದೇಶದಲ್ಲಿ ಜಮೀನುಗಳನ್ನು ಸಂಘಕ್ಕೆ ಭೂಸ್ವಾಧೀನಪಡಿಸಿಕೊಡುವಂತೆ ಕರ್ನಾಟಕ ಗೃಹ ನಿರ್ಮಾಣ ಸಹಕಾರ ಸಂಘವು ಜಿಲ್ಲಾಧಿಕಾರಿ/ಸಹಕಾರ ಸಂಘದ ನಿಬಂಧಕರು ಹಾಗೂ ಸರ್ಕಾರಕ್ಕೆ ಸಲ್ಲಿಸಿರುವ ಎಲ್ಲಾ ಪ್ರಸ್ತಾವನೆ/ಮನವಿಯ ಪ್ರತಿಗಳನ್ನು ನೀಡುವುದು:</p>	<p>ವಿವರಗಳನ್ನು ಅನುಬಂಧ-2 ರಲ್ಲಿ ಲಗತ್ತಿರಿಸಿದೆ.</p>

ಇ.	<p>ಈ ಪ್ರದೇಶದ ಭೂಸ್ವಾಧೀನ ಪ್ರಕ್ರಿಯೆ ಪ್ರಾರಂಭಗೊಳ್ಳುವ ಮೊದಲು ಹಾಗೂ ನಂತರ ರೈತರು/ಸಾರ್ವಜನಿಕರಿಗೆ ಆಗುವ ತೊಂದರೆಗಳ ಬಗ್ಗೆ ಪರಿಶೀಲಿಸಲು ಸಮಿತಿ ರಚಿಸಲಾಗಿದೆಯೇ; (ಈ ಸಂಬಂಧ ಸಮಿತಿ ನೀಡಿರುವ ವರದಿಯ ಪ್ರತಿಯನ್ನು ನೀಡುವುದು)</p>	<p>ರಚಿಸಿರುವುದಿಲ್ಲ.</p>
ಈ.	<p>ಈ ಭೂಸ್ವಾಧೀನ ಪ್ರಕ್ರಿಯೆ ಪ್ರಾರಂಭಗೊಳ್ಳುವ ಕೆಲವೇ ತಿಂಗಳ ಮೊದಲು ಮಧ್ಯವರ್ತಿಗಳು ಈ ಪ್ರದೇಶದ ಭೂಮಾಲೀಕರಿಂದ ಜಮೀನುಗಳನ್ನು ಖರೀದಿಸಿ ಜಿಪಿಎ ಮಾಡಿಕೊಂಡು ಪೂರ್ಣ ಪರಿಹಾರ ನೀಡದೇ ಜಮೀನು ಮಾಲೀಕರಿಗೆ ವಂಚಿಸಿದ್ದು, ಇಂತಹ ಜಿಪಿಎ ಆಗಿರುವ ಜಮೀನುಗಳನ್ನು ಸಂಘಕ್ಕೆ ಭೂಸ್ವಾಧೀನ ಮಾಡಿಕೊಂಡಿದ್ದು ಇದರಿಂದ ಈ ಭಾಗದ ಮೂಲ ರೈತರು/ಜಮೀನಿನ ಭೂಮಾಲೀಕರಿಗೆ ಅನ್ಯಾಯವಾಗಿರುವುದು ಸರ್ಕಾರದ ಗಮನಕ್ಕೆ ಬಂದಿದೆಯೇ: (ಪೂರ್ಣ ಮಾಹಿತಿ ನೀಡುವುದು)</p>	<p>ಸರ್ಕಾರದ ಗಮನಕ್ಕೆ ಬಂದಿರುವುದಿಲ್ಲ.</p>
ಉ.	<p>ಈ ಪ್ರದೇಶದಲ್ಲಿ ಜಿಪಿಎ ಮೂಲಕ ಮಧ್ಯವರ್ತಿಗಳು ರೈತರಿಂದ ಖರೀದಿಸಿರುವ ಜಮೀನುಗಳನ್ನು ಸಂಘಕ್ಕೆ ಭೂಸ್ವಾಧೀನಪಡಿಸಿಕೊಂಡಿದ್ದು, ಜಿಪಿಎ ಮೂಲಕ ಖರೀದಿಸಿದ ನಂತರ ಸಂಘಕ್ಕೆ ಭೂಸ್ವಾಧೀನವಾಗಿರುವ ಜಮೀನುಗಳಾವುವು? (ಸರ್ವೆ ನಂಬರ್‌ಗಳೊಂದಿಗೆ ಪೂರ್ಣ ಮಾಹಿತಿ ನೀಡುವುದು)</p>	<p>ವಿವರಗಳನ್ನು ಅನುಬಂಧ-3 ರಲ್ಲಿ ಲಗತ್ತಿಸಿದೆ.</p>

ಸಂಖ್ಯೆ:ಕಂಇ 48 ಎಕೂಬಿ 2025


 (ಕೃಷ್ಣ ಬೈರೇಗೌಡ)
 ಕಂದಾಯ ಸಚಿವರು

೧	೨	೩	೪	೫	೬	೭	೮	೯
೭೬	೭೬	ಬಿ. ಚಿನ್ನಯ್ಯ ಬಿನ್ ಗಂಗಯ್ಯ	೫	೩.೯	೩.೦	"	"	"
೭೭	೭೭	ನಾರಾಯಣಪ್ಪ ಬಿನ್ ರಂಗಪ್ಪ (ಲೇ)	೫	೩.೯	೩.೦	"	"	"
೭೮	೭೮	ಕಣ್ಣನ್ ಬಿನ್ ರಾಮಸ್ವಾಮಿ	೭	೨.೯	೨.೦	"	"	"
೭೯	೭೯	ಬೀಗ ಹಾಕಲಾಗಿದೆ	—	೩.೪	೩.೨	ಮ. ಹೆಂಚು	"	"
೮೦	೮೦	ಕೆ. ಚಿನ್ನಯ್ಯ ಬಿನ್ ಚಿನ್ನಪಂಚಾಲಯ್ಯ	೬	೩.೦	೨.೮	"	"	"
೮೧	೮೧	ಹೊಂಚೂಳಪ್ಪ ಕೋಂ ವೆಂಕಟನರಸಯ್ಯ (ಲೇ)	೫	೫.೨	೩.೦	"	"	"
೮೨	೮೨	ರಾಧಯ್ಯ ಬಿನ್ ಹನುಮಯ್ಯ (ಲೇ)	೬	೩.೩	೩.೦	ಗಂ	"	"
೮೩	೮೩	ಬೀಗ ಹಾಕಲಾಗುತ್ತದೆ	—	೩.೦	೨.೫	"	"	"
೮೪	೮೪	ರಾಮಯ್ಯ ಬಿನ್ ಗೋವಿಂದಯ್ಯ (ಲೇ)	೮	೩.೫	೩.೫	"	"	"
೮೫	೮೫	ರಾಗಯ್ಯ ಬಿನ್ ರಾಗಯ್ಯ	೩	೪.೨	೩.೦	"	"	"
೮೬	೮೬	ನರಸಿಂಹಲಿಂಗ ಬಿನ್ ವೆಂಕಟಲಯ್ಯ	೪	೪.೬	೩.೨	ಮ ಹೆಂಚು	"	"
೮೭	೮೭	ನರಸಿಂಹಲಿಂಗ ಬಿನ್ ಚಿನ್ನಪಂಚಾಲಯ್ಯ	೩	೩.೩	೨.೭	"	"	"
೮೮	೮೮	ಪೊಲ್ಲಯ್ಯ ಬಿನ್ ವೆಂಕಟಲಯ್ಯ (ಲೇ)	೫	೩.೭	೩.೩	ಮ. ಹೆಂಚು	ಮಣ್ಣು	ಸಗಣೆ
೮೯	೮೯	ರಾಮಯ್ಯ ಬಿನ್ ಚಿನ್ನಯ್ಯ (ಲೇ)	೫	೪.೦	೩.೬	ಗಂ	"	"
೯೦	೯೦	ಚಿಟ್ಟಯ್ಯ ಬಿನ್ ಬನಕಯ್ಯ (ಲೇ)	೬	೪.೬	೩.೯	ಗಂ	"	"
೯೧	೯೧	ನರಸವ್ವ ಕೋಂ ವೆಂಕಟಚಿಟ್ಟಯ್ಯ (ಲೇ)	೩	೩.೩	೩.೨	ಹೆಂಚು	"	ಸಿಮೆಂಟ್
೯೨	೯೨	ಕೊಂಡಯ್ಯ ಬಿನ್ ಚಿನ್ನಯ್ಯ	೯	೪.೭	೨.೬	ಗಂ	"	ಮಣ್ಣು
೯೩	೯೩	ಪೊಲ್ಲಯ್ಯ ಬಿನ್ ಚಿನ್ನಯ್ಯ	೬	೫.೦	೨.೮	ಗಂ	"	"
೯೪	೯೪	ಚಿನ್ನ ಪಂಚಾಲಯ್ಯ ಬಿನ್ ಕೊಂಡಯ್ಯ	೬	೩.೫	೩.೦	ಹೆಂಚು	"	ಸಿಮೆಂಟ್
೯೫	೯೫	ಮಹಮದ್ ಎಕೋಬ್ ಬಿನ್ ಮಹಮದ್ ಎಸೂಬ್ (ಲೇ)	೬	೩.೦	೨.೭	ಗಂ	"	ಸಗಣೆ
೯೬	೯೬	ಗುರೈಯ್ಯ ಬಿನ್ ಶಾಚಯ್ಯ (ಲೇ)	೬	೩.೪	೨.೭	ಗಂ	"	"
೯೭	೯೭	ಬಕಿರ ಚಿನ್ನಯ್ಯ ಬಿನ್ ಪಸಿಂಕಯ್ಯ	೫	೪.೬	೨.೬	ಗಂ	"	"
೯೮	೯೮	ಬೀಗ ಹಾಕಲಾಗುತ್ತದೆ	...	೪.೪	೦.೨	ಗಂ	"	"
೯೯	೯೯	ಚಿನ್ನಯ್ಯ ಬಿನ್ ಸಂತಯ್ಯ	೮	೫.೪	೩.೮	ಗಂ	"	"
೧೦೦	೧೦೦	ಮುದ್ದು ನರಸವ್ವ ಕೋಂ ರಾಗಯ್ಯ	೦	೩.೨	೩.೦	ಶೀಟ್	"	ಮಣ್ಣು
೧೦೧	೧೦೧	ಮುದ್ದು ತಿರುನ್ ಪಾಲ್ ಬಿನ್ ಶಾಂತಯ್ಯ (ಲೇ)	೩	೩.೪	೨.೭	ಗಂ	"	"
೧೦೨	೧೦೨	ಅದಿರಾತಯ್ಯ ಬಿನ್ ಕೊಂಡಯ್ಯ (ಲೇ)	೪	—	—	—	—	—
೧೦೩	೧೦೩	ಓಬಯ್ಯ ಬಿನ್ ರೋಸಯ್ಯ	೬	೩.೦	೩.೦	ಗಂ	ಮಣ್ಣು	ಮಣ್ಣು
೧೦೪	೧೦೪	ವೆಂಕಟಯ್ಯ ಬಿನ್ ವೆಂಕಟಯ್ಯ (ಲೇ)		೩.೦	೦.೮	ಗಂ	"	"

೧೩೬ ವಿಶೇಷ ಜಿಲ್ಲಾಧಿಕಾರಿಗಳು, ಬೆಂಗಳೂರು ಜಿಲ್ಲೆ, ಬೆಂಗಳೂರು.

ಜಿಲ್ಲಾಧಿಕಾರಿಯವರ ಕಾರ್ಯಾಲಯ, ಬೆಂಗಳೂರು ಜಿಲ್ಲೆ, ಬೆಂಗಳೂರು.
 ಭೂ ಸ್ವಾಧೀನ ಕಾಯ್ದೆಯ ಕಲಂ ೪ (೧) ರ ಅನ್ವಯ ಅಧಿಸೂಚನೆ
 ಕ್ರಮಾಂಕ ಎಲ್‌ಎಕ್ಯೂ. (೧) ಎನ್‌ಆರ್. ೩/೮೭-೮೮, ದಿನಾಂಕ ೨೨ನೇ ನವೆಂಬರ್ ೧೯೮೮


ಈ ಮೊದಲಿನ ಅನುಸೂಚಿಯಲ್ಲಿ ಸೂಚಿಸಿರುವ ಜಮೀನುಗಳ ಒಂದು ಉದ್ದೇಶಕ್ಕೆ ಅಂದರೆ ಕರ್ನಾಟಕ ಗೃಹ ನಿರ್ಮಾಣ ಸಹಕಾರ ಸಂಘ, (೨) ಬೆಂಗಳೂರು-೫೮೮ ೪ದಸ್ಯರ ಹಿತಕ್ಕಾಗಿ ಗೃಹ ನಿವೇಶನಗಳನ್ನು ಹಂಚಲು ಬೇಕಾಗಬಹುದೆಂದು ಬೆಂಗಳೂರು ಜಿಲ್ಲೆ ವಿಶೇಷ ಜಿಲ್ಲಾಧಿಕಾರಿಗಳವರಿಗೆ ಕಂಡು ಬಂದಿದೆ.

೧೯೬೧ನೇ ಸಾಲಿನ ಕರ್ನಾಟಕ ಅಧಿನಿಯಮ ೧೭೮ರಲ್ಲಿ ಮತ್ತು ೧೯೮೪ನೇ ಇಸವಿಯಲ್ಲಿ ತಿದ್ದುಪಡಿಯಾದ ೧೯೯೪ನೇ ಸಾಲಿನ ಭೂ ಸ್ವಾಧೀನ ಅಧಿನಿಯಮ ೪ (೧)ರ ಅನ್ವಯ ಸಂಬಂಧಪಟ್ಟ ಎಲ್ಲರಿಗೂ ಈ ಮೂಲಕ ತಿಳಿಯಪಡಿಸುವುದೇನೆಂದರೆ ಅಧಿನಿಯಮ ೪(೨)ರ ಪ್ರಕರಣದಿಂದ ವ್ಯಕ್ತವಾದ ಅಧಿಕಾರಗಳನ್ನು ಉಪಯೋಗಿಸಲು ವಿಶೇಷ ಭೂ ಸ್ವಾಧೀನಾಧಿಕಾರಿಗಳು, ಬೆಂಗಳೂರು ಉಪ-ವಿಭಾಗ, ತಾಲ್ಲೂಕು ಕಛೇರಿ ಅವರಣ, ಕೆಂಪೇಗೌಡ ರಸ್ತೆ, ಬೆಂಗಳೂರು-೫೬೦೦೦೯, ಇವರಿಗೆ ಮತ್ತು ಇವರ ಜೊತೆಗೆ ತಲಪದವರಿಗೆ ಈ ಮೂಲಕ ಪ್ರಾಧಿಕಾರ ನೀಡಲಾಗಿದೆ.

ಸದರಿ ಜಮೀನಿನಲ್ಲಿ ಆಸಕ್ತಿಯುಳ್ಳ ಯಾವುದೇ ವ್ಯಕ್ತಿಯೂ ಈ ಬಗ್ಗೆ ಅಕ್ಷೇಪಣೆಗಳನ್ನು ಮಾಡುವುದಿಲ್ಲ ಅಂತಹ ಅಕ್ಷೇಪಣೆಗಳನ್ನು ಈ ಅಧಿಸೂಚನೆಯು ಪ್ರಕಟವಾದ ದಿನಾಂಕದಿಂದ ೩೦ ದಿನಗಳ ಅವಧಿಯಲ್ಲಿ ಅಧಿನಿಯಮ ೧೯೬೧ನೇ ಕರ್ನಾಟಕ ಅಧಿನಿಯಮ ೧೭೮ರಲ್ಲಿ ತಿದ್ದುಪಡಿಯಾದ ೧೯೯೪ನೇ ಸಾಲಿನ ಭೂ ಸ್ವಾಧೀನ ಅಧಿನಿಯಮದ ೩(೫) ಪ್ರಕರಣದ ಮೇರೆಗೆ ವಿಶೇಷ ಜಿಲ್ಲಾಧಿಕಾರಿಗಳವರ ಪ್ರಶಾಸನ ಕಾರ್ಯಗಳನ್ನು ನಿರ್ವಹಿಸಲು ನೇಮಕ ಮಾಡಲಾದ ವಿಶೇಷ ಭೂ ಸ್ವಾಧೀನಾಧಿಕಾರಿಗಳು, ಬೆಂಗಳೂರು ಉಪ-ವಿಭಾಗ, ತಾಲ್ಲೂಕು ಕಛೇರಿ ಅವರಣ, ಕೆಂಪೇಗೌಡ ರಸ್ತೆ, ಬೆಂಗಳೂರು-೯, ಇವರಿಗೆ ಲಿಖಿತ ಮೂಲಕ ತಲುಪಿಸತಕ್ಕದ್ದು.

ಸದರಿ ಜಮೀನಿನ ಅಧಿಕೃತ ಸಂಗ್ರಹಣೆಗಾಗಿ ಯಾವುದೇ ವ್ಯಕ್ತಿಯೂ ಯಾವುದೇ ಅಥವಾ ಬೇರೆ ವ್ಯಕ್ತಿಗೆ ಅಡಚಣೆಗಳನ್ನುಂಟು ಮಾಡುವುದಾಗಿ ಅಥವಾ ಅಡಚಣೆಗಳನ್ನುಂಟು ಮಾಡಬಾರದೆಂದು ಸದರಿ ಜಮೀನಿನಲ್ಲಿ ಆಸಕ್ತಿಯುಳ್ಳವರಿಗಿಲ್ಲ ಈ ಮೂಲಕ ಎಚ್ಚರಿಕೆ ಕೊಡಲಾಗಿದೆ. ಸದರಿ ಜಮೀನಿನ ವಿಲೇವಾರಿಗಾಗಿ ಯಾವುದೇ ಗುತ್ತಿಗೆ, ಅಡಮಾನ, ಹಸ್ತಾಂತರಣ, ವಿವಿಧವಾದ ಅಥವಾ ಇನ್ನಾವುದೇ ರೀತಿಯ ಒಪ್ಪಂದಗಳನ್ನು ಅಥವಾ ಯಾವುದೇ ವೆಚ್ಚ ಯಾವುದೇ ಭವ್ಯಗಳನ್ನು ಈ ಅಧಿಸೂಚನೆಯು ಪ್ರಕಟವಾದ ನಂತರ ವಿಶೇಷ ಜಿಲ್ಲಾಧಿಕಾರಿಗಳು, ಬೆಂಗಳೂರು ಜಿಲ್ಲೆ, ಬೆಂಗಳೂರು ಇವರ ಮಾಜೂರಿಯನ್ನು ಪಡೆಯದೆ ಮಾಡಿದ ಕ್ಷೇತ್ರದಲ್ಲಿ ಅಂತಿಮವಾಗಿ ಅಧಿಕೃತ ಸಂಗ್ರಹಣೆ ಮಾಡಲಾಗುವ ಸದರಿ ಜಮೀನಿನ ಅಂತಹ ಭಾಗಗಳಿಗೆ ಪರಿಹಾರವನ್ನು ನಿರ್ಧರಿಸುವ ಅಧಿಕಾರಿಯಿಂದ ಸದರಿ ಅಧಿನಿಯಮ ೪ನೇ ಪ್ರಕರಣದ ಮೇರೆಗೆ ಉಪೇಕ್ಷಿಸಲಾಗುವುದು.

ಸದರಿ ಜಮೀನಿನ ಒಂದು ನಕ್ಷೆಯನ್ನು ವಿಶೇಷ ಭೂ ಸ್ವಾಧೀನಾಧಿಕಾರಿಗಳು, ಬೆಂಗಳೂರು ಉಪ-ವಿಭಾಗ, ತಾಲ್ಲೂಕು ಕಛೇರಿ ಅವರಣ, ಕೆಂಪೇಗೌಡ ರಸ್ತೆ, ಬೆಂಗಳೂರು-೫೬೦೦೦೯, ಇವರ ಕಾರ್ಯಾಲಯದಲ್ಲಿ ಪರಿಶೀಲನೆಗಾಗಿ ಇಡಲಾಗಿದೆ.



ಅನುಸೂಚಿ

ಜಿಲ್ಲೆ : ಬೆಂಗಳೂರು

ತಾಲ್ಲೂಕು : ಬೆಂಗಳೂರು ಉತ್ತರ

ಹೋಬಳಿ : ಯಶವಂತಪುರ

ಗ್ರಾಮ : ನೆಲಕದಿರೇನಹಳ್ಳಿ, ಜಾರಕಂಡಕಾವಲಿ, ಲಗ್ಗೆರೆ.

ಕ್ರ. ಸಂ.	ಖಾತೆದಾರರ ಹೆಸರು	ಅನುಭವದಾರರ ಹೆಸರು	ನಂಬರ್	ಶ್ರೇಣಿ	ಜಕ್ಕುಬಂದಿ				ಬೇಕಾದ ಜಮೀನಿನ ವಿಸ್ತೀರ್ಣ ಎ. ಗು.	ಇತರ ವಿವರ	
					ಪೂರ್ವ ಸ.ನಂ.	ಪಶ್ಚಿಮ ಸ.ನಂ.	ಉತ್ತರ ಸ.ನಂ.	ದಕ್ಷಿಣ ಸ.ನಂ.			
೧	೨	೩	೪	೫	೬	೭	೮	೯	೧೦	೧೧	
ನೆಲಕದಿರೇನಹಳ್ಳಿ ಗ್ರಾಮ											
೧	ತೋಪಯ್ಯ ಬಿನ್ ರಾಮಯ್ಯ ಮುನಿಯಾದ್ರೆ ಕೋಂ ನಾರಾಯಣಪ್ಪ	ತೋಪಯ್ಯ ಮುನಿಯಾದ್ರೆ	೧	ಖಾಬ್ಬಿ	ಊರು	೧೨೧	೨	೧೨೨	೧೨೩	೬-೦೧	೮-೮೭
೨	ಮೇಗಳಮನೆ ಚಿಕ್ಕಣ್ಣ ಬಿನ್ ಹನುಮಂತಯ್ಯ ಕೆಂಪಯ್ಯ ಬಿನ್ ಕಾಳಯ್ಯ	ಎಂ. ಚಿಕ್ಕಣ್ಣ ಕೆಂಪಯ್ಯ ತಿಮ್ಮಯ್ಯ	೨	,,	ಊರು	ಬಿದರಕಲ್ಲು ಗಡಿ	೩, ೫	೧		೭-೦೦ ೦-೧೨ ಪಿಕ್ ೭-೧೨	
೩	ಚಿಕ್ಕಹನುಮಂತಯ್ಯ ಬಿನ್ ಹನುಮಂತಯ್ಯ ಮೇಗಳಮನೆ ಚಿಕ್ಕಣ್ಣ ಬಿನ್ ಹನುಮಂತಯ್ಯ ಮುದ್ದಯ್ಯ	ನಾರಾಯಣಪ್ಪ, ಗಿಡ್ಡಪ್ಪ, ಎಂ. ಚಿಕ್ಕಣ್ಣ	೩	,,	ಊರು	೨	೪	೨		೨-೦೭	೩-೫೭
೪	ಮುದ್ದಯ್ಯ ಹನುಮಂತಯ್ಯ ಕೆಂಪಯ್ಯ ಹನುಮಂತಯ್ಯ ಬಿನ್ ಹನುಮಂತಯ್ಯ ಕರೆತಿಯ್ಯ ಬಿನ್ ಚನ್ನಪ್ಪ	ಹನುಮಂತಯ್ಯ ಮುದ್ದಯ್ಯ ಕರೆತಿಯ್ಯ	೪	,,	೧೦೦	೪೮	೧೧೧	೮೭, ೮೮		೩-೨೦ ೦-೦೩ ಪಿಕ್ ೩-೨	೫-೭೫
೫	ವೆಂಕಟನರಸಿಂಹಯ್ಯ ಪುತ್ತೂ ನರಸಿಂಹಯ್ಯ ಎ.ಎನ್. ವೆಂಕಟಪ್ಪ, ಎ.ಎನ್. ನಾರಾಯಣ	ಎ. ಎನ್. ವೆಂಕಟಪ್ಪ, ನಾರಾಯಣಪ್ಪ	೧೦೦	,,	೧೦೧	೪೪	೧೧೦	೮೪		೦-೩೪	
೬	ದೊಡ್ಡ ವೆಂಕಟನರಸಿಂಹಯ್ಯ ವೆಂಕಟನರಸಯ್ಯ ದೊಡ್ಡ ವೆಂಕಟನರಸಿಂಹಯ್ಯ ಹನುಮಂತಯ್ಯ ಬಿನ್ ಮುದ್ದಯ್ಯ ಎ.ಎನ್. ವೆಂಕಟಪ್ಪ ಎ. ಎನ್. ನಾರಾಯಣ ಎಸ್. ಪಿ. ನಾರಾಯಣ ಶಿವರಾಮಯ್ಯ	ಚನ್ನಪ್ಪ, ವೆಂಕಟಪ್ಪ, ಹನುಮಂತಯ್ಯ ದೊಡ್ಡ ವೆಂಕಟನರಸಿಂಹಯ್ಯ ಕರೆತಿಯ್ಯ	೧೧೧	ಖಾಬ್ಬಿ ವೈಕೆ	೧೧೧	ಹಳ್ಳಿ ವೈಕೆ ಉಳಕೆ ಜಮೀನು	ಹಳ್ಳಿ	೮೪		೧-೧೪ ೦-೦೨ ಪಿಕ್ ೧-೧೬	...
೭	ಕೆ. ಬಿ. ರಾಘವೇಂದ್ರಚಾರ್ ದೊಡ್ಡ ನರಸಿಂಹಯ್ಯ ಬಿನ್ ಮುನಿಯಾದ್ರೆ ಮುನಿನರಸಪ್ಪ ಬಿನ್ ನರಸಿಂಹಯ್ಯ	ದೊಡ್ಡ ಹನುಮಯ್ಯ ಮೋಟಿಯ್ಯ ಮುನಿನರಸಪ್ಪ ದೊಡ್ಡ ನರಸಿಂಹಯ್ಯ ವೆಂಕಟನರಸಿಂಹಯ್ಯ	೧೧೨	,,	೫೪	ಹಳ್ಳಿ	ಹಳ್ಳಿ	೧೧೧, ೬೪		೧-೨೮ ೦-೦೪ ಪಿಕ್ ೧-೩೨	...
೮	ಹನುಮಂತಯ್ಯ ಬಿನ್ ಹನುಮಂತಯ್ಯ ಅಂಜನಪ್ಪ ಬಿನ್ ಚಿಕ್ಕನಂಜಪ್ಪ ಮುದ್ದಯ್ಯ ಬಿನ್ ಹನುಮಯ್ಯ ಕೆಂಪಯ್ಯ ಬಿನ್ ಹನುಮಯ್ಯ ಮುನಿ ಕೆಂಪಯ್ಯ ಕೋಂ ಅಂಜನಪ್ಪ, ದೊಡ್ಡ ಹನುಮಯ್ಯ ಬಿನ್ ಚಿಕ್ಕನಂಜಪ್ಪ ಅಂಜನಪ್ಪ ಬಿನ್ ಚಿಕ್ಕನಂಜಪ್ಪ, ದೊಡ್ಡ ಹನುಮಯ್ಯ ಬಿನ್ ಚಿಕ್ಕನಂಜಪ್ಪ, ಚಿಕ್ಕಯ್ಯ ಕೋಂ ಅಂಜನಪ್ಪ	ಹನುಮಯ್ಯ ದೊಡ್ಡ ಹನುಮಯ್ಯ ತಿರುಮಲೇಗೌಡ ಕರೆತಿಯ್ಯ ಹನುಮಯ್ಯ	೧೧೩	,,	೧೧೪	೧೧೬	೧೧೮	ಹಳ್ಳಿ		೪-೧೪	...
೯	ನರಸಿಂಹ ಬಿನ್ ತಡವಾರ ಕೆಂಪ ನರಸಿಂಹಯ್ಯ ಬಿನ್ ದೊಡ್ಡ ಪೋತ ಮೇಗಳಮನೆ ಚಿಕ್ಕಣ್ಣ ಬಿನ್ ಹನುಮಂತಯ್ಯ ಪಿಳ್ಳೆದೊಡ್ಡ ಬಿನ್ ಚಿಕ್ಕನರಸಿಂಹಯ್ಯ ಬಿನ್ ಕದಿರ, ಹನುಮಂತಯ್ಯ ಬಿನ್ ನರಸಿಂಹಯ್ಯ ಶ್ರೀಮತಿ ಗಂಗಮ್ಮ ಮುದ್ದಯ್ಯ	ಚಿಕ್ಕ ಮುನಿಯಾದ್ರೆ ಗಂಗಮ್ಮ, ಬೈರಪ್ಪ, ಕರೆತಿಯ್ಯ ಕಾಶಿಯಮ್ಮ	೧೧೪	,,	೨೮, ೬೫	೧೧೩	೧೧೫	ಹಳ್ಳಿ		೩-೩೦ ೦-೦೫ ಪಿಕ್ ೩-೨೪	...

೧	೨	೩	೪	೫	೬	೭	೮	೯	೧೦	೧೧
೧೦	ಮೇಗಳ ಮನೆ ಚಿಕ್ಕಣ್ಣ ಬಿನ್ ಹನುಮಯ್ಯ ಸಿ ಎನ್ ನಾರಾಯಣಪ್ಪ, ಬಿನ್ ಚಿಕ್ಕ ಹನುಮಂತಯ್ಯ	ಎಂ ಚಿಕ್ಕಣ್ಣ, ವಿ.ಎನ್, ನಾರಾಯಣಪ್ಪ	೧೦೫	ಮಿಷ್ಯು	ಓಣಿ	೧೦೬	ಊರಾ	೧೦೪	೨-೧೨ ೦-೦೨ ಪಿ.ಕೆ.	...
೧೧	ಮೇಗಳಮನೆ ಚಿಕ್ಕಣ್ಣ ಬಿನ್ ಹನುಮಂತಯ್ಯ	ಎಂ. ಚಿಕ್ಕಣ್ಣ	೧೦೬ರ	ಮಿಷ್ಯು	೧೦೫	೧೦೬ರ	೧೨೩ ಉಳಕೆ ಜಮೀನು	೧೦೬	೩-೦೦	...
೧೨	ಮಾರಪ್ಪ ಮತ್ತು ಗಂಗಯ್ಯ ರಂಗಮ್ಮ ಕೋಂ ಚಿಕ್ಕಣ್ಣ ಕೆಂಪಯ್ಯ ಬಿನ್ ಚನ್ನಯ್ಯ ನರಸಮ್ಮ ಬಿನ್ ಮುನಿನರಸಯ್ಯ	ಮಾರಪ್ಪ, ಗಂಗಮ್ಮ ಕೆಂಪಯ್ಯ, ನರಸಮ್ಮ ರಂಗಮ್ಮ	೧೦೭ರ	ಮಿಷ್ಯು	೧೦೫	೧೦೭ರ	೧೦೬ ಉಳಕೆ ಜಮೀನು	೧೦೮	೩-೨೩	...
೧೩	ಚಿಕ್ಕ ಹನುಮಂತಯ್ಯ ಬಿನ್ ಹನುಮಯ್ಯ ಪ ಮುದ್ದು ಬೈರಪ್ಪ ಬಿನ್ ಅರಸಪ್ಪ ತೆಂಗಿನ ಮರದ ಚಿಕ್ಕಣ್ಣ ಬಿನ್ ಅರಸಪ್ಪ ಗಂಗಮ್ಮ ಕೋಂ ಪ ಮುದ್ದು ಬೈರೇಗೌಡ- ನಂಗಪ್ಪ- ಬಿನ್ ಬೈರಣ್ಣ ಶ್ರೀಮತಿ ಗಂಗಮ್ಮ ಕೋಂ ಮುದ್ದು ಬೈರಪ್ಪ	ತೆಂಗಿನಮರದ ಬೈರಪ್ಪ ಮುದ್ದು ಬೈರಪ್ಪ, ಗಂಗಮ್ಮ ಚಿಕ್ಕ ಅರಸಪ್ಪ, ನಂಜುಂಡಪ್ಪ ಲಿಂಗಪ್ಪ.	೧೦೮	ಮಿಷ್ಯು	೧೦೪	೧೧೪	೧೦೬	೧೦೯ ೧೦೦,೦೦೦	೬-೧೦ ೦-೨೧ ಪಿ.ಕೆ.	...
೧೪	ನರಸಿಂಹಯ್ಯ ಬಿನ್ ದೊಡ್ಡ ಪೊತ ಬೈರಪ್ಪ ಬಿನ್ ತಿಮ್ಮಯ್ಯ ದೊಡ್ಡ ನರಸಿಂಹಯ್ಯ ಬಿನ್ ಮುನಿಯಪ್ಪ, ಮುನಿನರಸಯ್ಯ ಬಿನ್ ದೊಡ್ಡ ನರಸಿಂಹಯ್ಯ	ನಾರಾಯಣಪ್ಪ ಮೋಟಯ್ಯ ನರಸಿಂಹಯ್ಯ ಮುನಿನರಸಿಂಹಯ್ಯ	೧೦೯ರ	ಮಿಷ್ಯು	೧೦೩	೧೧೦	೧೦೮	೧೦೯ರ	೧-೩೧	...
೧೫	ವೆಂಕಟಮ್ಮ, ವೆಂಕಟರಂಗಪ್ಪ ನ ರ	ವೆಂಕಟಮ್ಮ	೧೧೦	ಮಿಷ್ಯು	೧೦೯	೧೧೧	೧೦೮	೧೦೦	೪-೦೬	...
೧೬	ಕೇಚಿಪ್ಪ ಬಿನ್ ಹನುಮಂತಯ್ಯ ಮುದ್ದಯ್ಯ ಬಿನ್ ಹನು ಮಂತಯ್ಯ ವೆಂಕಟಮ್ಮ ಕೋಂ ಎಂಕ ರಂಗಪ್ಪ ಗಂಗಪ್ಪ ಬಿನ್ ಮಾರೇಗೌಡ ನರಸಿಂಹಯ್ಯ ಬಿನ್ ಬಂಗಾಳಿ ಮುನಿಯಪ್ಪ ದೊಡ್ಡ ನರಸಿಂಹಯ್ಯ ಬಿನ್ ಮುನಿಯಪ್ಪ ಲಿಂಗಮ್ಮ ಕೋಂ ರಂಗಪ್ಪ ರಾಮಯ್ಯ ಬಿನ್ ಗಂಗಪ್ಪ ಲಕ್ಷ್ಮಣ ಬಿನ್ ಗಂಗಪ್ಪ.	ನರಸಿಂಹಯ್ಯ, ಲಿಂಗಮ್ಮ ದೊಡ್ಡ ನರಸಿಂಹಯ್ಯ ಮುದ್ದಯ್ಯ ವೆಂಕಟಮ್ಮ	೧೧೧ರ	ಮಿಷ್ಯು	೧೧೦	೧೧೩	೧೦೮	೧೧೧ರ	೩-೩೪ ಉಳಕೆ	...
೧೭	ಚಿಕ್ಕ ಹನುಮಂತಯ್ಯ ಬಿನ್ ಹನು ಮಂತಯ್ಯ ಮೇಗಳಮನೆ ಚಿಕ್ಕಣ್ಣ ಬಿನ್ ಹನುಮಯ್ಯ	ಚಿಕ್ಕ ಹನುಮಯ್ಯ ಹನುಮಯ್ಯ	೧೧೨ರ	ಮಿಷ್ಯು	೧೦೬, ೧೦೭	೧೧೨ರ	೧೨೨ ಉಳಕೆ	೧೦೮	೧-೩೬	...
೧೮	ಬೈರಪ್ಪ ಬಿನ್ ತಿಮ್ಮಯ್ಯ ಮಾರಪ್ಪ ಬಿನ್ ನಾರಾಯಣ ಮುದ್ದಯ್ಯ ಚಿಕ್ಕಹನುಮಯ್ಯ	ಎನ್.ಎ. ಮಾರಪ್ಪ ಬೈರಪ್ಪ ಗಿಡ್ಡಯ್ಯ	೧೨೩ರ	ಮಿಷ್ಯು	ಊರಾ	೧೨೩ರ	೧ ಉಳಕೆ	೧೦೬	೧-೦೦	...
ಜಾರಕಬಂಡೆ ಕಾವಲು ಗ್ರಾಮ										
೧೯	ವಹಮ್ಮದ್ ಉಸ್ತಾನ್ ಬಿನ್ ಮಹಮ್ಮದ್ ಯೂಸುಫ್ ಮುಸ್ತಾ ವೆಂಕಟರವಣಪ್ಪ	ವಂ. ಉಸ್ತಾನ್ ಮುಸ್ತಾ ವೆಂಕಟರವಣಪ್ಪ	೨೪/೧ಬಿ ೨ಎ	ಮಿಷ್ಯು	೨೪/೨ಬಿ	೨೪/೧ಎ	೨೪/೨ರ ಪೈಕೆ	೨೩	೮-೨೩	೧೦-೦೦
ಲಗ್ಗೆರೆ ಗ್ರಾಮ										
೨೦	ಎಂ. ಕೃಷ್ಣಯ್ಯ ಶೆಟ್ಟಿರು ಎಂ.ಕೆ. ತ್ಯಾಗರಾಜಗುಪ್ಪ ಎಂ. ಕೆ. ಜಯ ಲಕ್ಷ್ಮಮ್ಮ ನಾಗವೇಣಿ ರವಾ ರೇವಿ, ವೆಂಕಟಲಕ್ಷ್ಮಮ್ಮ ಎಂ.ಕೆ. ಭಾಗ್ಯ ಟಿ. ಇಂದ್ರಾಣಿ ಸಿ.ಎನ್. ಗಾಯತ್ರಿ ಟಿ ಉಷಾ ಕಾಶಿಮಾಯಿ ರಾಮಚಂದ್ರಪ್ಪ	...	೧೩೬	ಮಿಷ್ಯು	೧೩೪, ೧೩೫	೧೦೯	೧೩೫ ೧೩೩	೧೦೯	೧೧-೦೦ ೦೦-೧೧೬ಕೆ	೧೦-೦೦ ೦೦-೧೧೬ಕೆ

ಘೋಷವಾರ್ತೆ

ಬಿನ್	ಖರಾಬಾ	ಚಿಟ್ಟು
ಎ-ಗ೦೦	ಎ-ಗ೦೦	ಎ-ಗ೦೦
೭೮-೦೩	೧-೨೨	೭೯-೨೫



471

ಕರ್ನಾಟಕ ರಾಜ್ಯಪತ್ರ

ಅಧಿಕೃತವಾಗಿ ಪ್ರಕಟವಾಗುವುದು

ವಿಶೇಷ ಪತ್ರಿಕೆ

ಬೆಂಗಳೂರು, ಗೋಮಾವರ ಡಿಸೆಂಬರ್ ೪, ೧೯೮೯, ಮಾರ್ಗದರ್ಶಿ ೧೩, ಶಕ ವರ್ಷ ೧೯೧೧

ನಂ. ೫೮೯

ಭಾಗ-IX

ಕಂದಾಯ ಸಚಿವಾಲಯ

೨೩ ಸ್ವಾಧೀನ ಕಾಯಿದೆಯ ಕಲಂ ೬(೧)ರ ಅನ್ವಯ ಘೋಷಣೆ

ಕ್ರಮಾಂಕ ೮೦೨೪೨ ಭೂಸ್ವಾಧೀನ ರಫ್ತು, ದಿನಾಂಕ ೪ನೇ ಡಿಸೆಂಬರ್ ೧೯೮೯.

ಈ ಮೂಡಿಸಿದ ಅನುಸೂಚಿಯಲ್ಲಿ ಸೇರಿರುವ ಜಮೀನುಗಳು ಕರ್ನಾಟಕ ಗಣಿ ಹಾಗೂ ಸಹಾಯಕ ಸಹಾಯಕ ಸಂಘ (೨) ಬೆಂಗಳೂರು, ಇವರ ಸದಸ್ಯರಿಗೆ ಗೃಹ ನಿವೇಶನ ಗಣಿ ಮತ್ತು ಹೂಡುವ ಉದ್ದೇಶಕ್ಕೆ ಬೇಕೆಂದು ಬೇಗೊಂದು ಜಿಲ್ಲೆ ವಿಶೇಷ ಜಿಲ್ಲಾಧಿಕಾರಿಯವರ ಅಧಿಸೂಚನೆ ಕ್ರಮಾಂಕ ಎಲ್.ಎಸ್.ಎ. (೧) ಎಸ್.ಆರ್. ೩/೮೨-೮೨ರ, ದಿನಾಂಕ ೨೨ನೇ ನವೆಂಬರ್ ೧೯೮೨ರ ಮೇರೆಗೆ ಸದರಿ ಅಧಿಸೂಚನೆಯನ್ನು ಕರ್ನಾಟಕ ರಾಜ್ಯಪತ್ರದಲ್ಲಿ ದಿನಾಂಕ ೧ನೇ ಡಿಸೆಂಬರ್ ೧೯೮೨ರಂದು ಪ್ರಕಟಿಸಲಾಗಿದೆ.

ಕರ್ನಾಟಕ ಸರ್ಕಾರದ ೧೯೬೦ನೇ ಸಾಲಿನ ಕರ್ನಾಟಕ ಅಧಿನಿಯಮ ಕ್ರಮ ಸಂಖ್ಯೆ ೧೨೨ರಲ್ಲಿ ತಿದ್ದುಪಡಿಯಾದ ೧೯೮೪ನೇ ಸಾಲಿನ ಭೂಸ್ವಾಧೀನ ಅಧಿನಿಯಮ ೧೯೮೪ನೇ ಸಾಲಿನ ಕೇಂದ್ರ ಅಧಿನಿಯಮ (೧) ೫-ಎ ಪ್ರಕರಣದ ಉಪ-ಪ್ರಕರಣ (೨) ಮತ್ತು ೬ (೧-ಎ)ರ ಪ್ರಕರಣದ ಮೇರೆಗೆ ಜಿಲ್ಲಾಧಿಕಾರಿಯವರು ಪರಿಶೀಲಿಸಿದ ನಂತರ ಸದರಿ ಜಮೀನು ವೇಲ ಹೇಳಿದ ಉದ್ದೇಶಕ್ಕಾಗಿ ಭೂಸ್ವಾಧೀನಪಡಿಸಿಕೊಳ್ಳುವುದೆಂದು ಪರಿಗಣಿಸಿದ್ದಾರೆ.

ಸದರಿ ಭೂಸ್ವಾಧೀನದ ಅಧಿನಿಯಮದ ೬ನೇ ಪ್ರಕರಣದ ಮೇರೆಗೆ ಸದರಿ ಜಮೀನುಗಳು ಮೇಲಿನ ಉದ್ದೇಶಕ್ಕಾಗಿ ಅಗತ್ಯವಾಗಿ ಬೇಕಾಗಿರುವುದು ಈ ಮೂಲಕ ಘೋಷಿಸಲಾಗಿದೆ.

ಸದರಿ ಭೂ ಸಂಗ್ರಹಣಾ ಅಧಿನಿಯಮ ೩ನೇ ಪ್ರಕರಣದ (೨) ಖಂಡದ ಮೇರೆಗೆ ವಿಶೇಷ ಭೂಸ್ವಾಧೀನಾಧಿಕಾರಿ, ಬೆಂಗಳೂರು ಉಪ-ವಿಭಾಗ, ತಾಲ್ಲೂಕು ಕಛೇರಿ ಆವರಣ ಕೆಂಪೇಗೌಡ ರಸ್ತೆ, ಬೆಂಗಳೂರು-೫೬೦ ೦೦೯, ಇವರನ್ನು ಸದರಿ ನವೋದ್ದೇಶಗಳನ್ನು ಸಂಬಂಧದಲ್ಲಿ ಮುಂದಿನ ಎಲ್ಲಾ ಕಾನೂನು ಕ್ರಮಗಳನ್ನು ಕೈಗೆತ್ತಿಕೊಳ್ಳಲು ಜಿಲ್ಲಾಧಿಕಾರಿಯವರ ಪ್ರಶಾಸನ ಕಾರ್ಯಗಳನ್ನು ನಿರ್ವಹಿಸುವಂತೆ ಈ ಮೂಲಕ ನಿಯಮಿಸಲಾಗಿದೆ ಮತ್ತು ಸದರಿ ಜಮೀನಿನ ಅಧಿಕೃತ ಸ್ವಾಧೀನ ಆವೇಶಗಳನ್ನು ಪಡೆಯುವಂತೆ ಸದರಿ ಅಧಿನಿಯಮದ ೬ನೇ ಪ್ರಕರಣದ ಮೇರೆಗೆ ನಿರ್ವಹಿಸಲಾಗಿದೆ.

ಸದರಿ ಜಮೀನುಗಳ ನಕ್ಷೆಯನ್ನು ವಿಶೇಷ ಭೂ ಸ್ವಾಧೀನಾಧಿಕಾರಿಗಳು, ಬೆಂಗಳೂರು ಉಪ-ವಿಭಾಗ, ತಾಲ್ಲೂಕು ಕಛೇರಿ ಆವರಣ, ಕೆಂಪೇಗೌಡ ರಸ್ತೆ, ಬೆಂಗಳೂರು-೯, ಇವರ ಕಛೇರಿಯಲ್ಲಿ ಪರಿಶೀಲಿಸಲಾಗಿ ಇದ್ದಲಾಗಿದೆ.

ಅಧಿಸೂಚನೆ

ಜಿಲ್ಲೆ-ಬೆಂಗಳೂರು

ತಾಲ್ಲೂಕು-ಬೆಂಗಳೂರು ಉತ್ತರ

ಹೋಬಳಿ-ಯಶವಂತಪುರ
ಯಲಹಂಕೆ

ಗ್ರಾಮ-ಸೆಂಕದಿರೇನಹಳ್ಳಿ
ಜಾರಕುಬಾಡೆ ಕಾವಲು
ಲಗ್ಗೆರೆ

ಕ್ರ. ಸಂಖ್ಯೆ	ಖಾತೇದಾರರ ಹೆಸರು	ಅನುಭವದಾರರ ಹೆಸರು	ಇಂಚಿ	ಕುರು	ಚಕ್ಕುಬಂದಿ					ಒಟ್ಟು ಎ. ಗಂ	ಉಳಿತಾಯ
					ಪೂರ್ವ ಸ.ನಂ.	ಪಶ್ಚಿಮ ಸ.ನಂ.	ಉತ್ತರ ಸ.ನಂ.	ದಕ್ಷಿಣ ಸ.ನಂ.	ಒಟ್ಟು		
೧	೨	೩	೪	೫	೬	೭	೮	೯	೧೦	೧೧	

ನಂತದಿರೇನಹಳ್ಳಿ

೧	ತೋಪಯ್ಯ ಜಿನ್ ರಾವಯ್ಯ ಮುನಿಯಮ್ಮ ಕೋಂ ನಾರಾಯಣಪ್ಪ	ತೋಪಯ್ಯ ಮುನಿಯಮ್ಮ	೧	ಖುಷ್ಕಿ	ಊರು	೧೨೧	೨	೧೨೨,೧೦೨	೧-೦೦	...
೨	ಮೇಗಲಮನೆ ಚಿಕ್ಕಣ್ಣ ಬಿನ್ ಹುನುಂತಪ್ಪ ಕೆಂಪಯ್ಯ	ಎಂ-ಚಿಕ್ಕಣ್ಣ ಕೆಂಪಯ್ಯ ತಿಮ್ಮಯ್ಯ	೨	"	"	ಬಿದರಕಲ್ಲು ಗಡಿ	೬,೫೧	೦	೬-೫೧	...

472

ಕ್ರ. ಸಂ.	ವಿವರಣೆ	1	2	3	4	5	6	7	8	9
1	ಪಾಠ್ಯಕ್ರಮದ ವಿವರಣೆ ಮತ್ತು ಮರುಮಾಪನ, ಮರುಮಾಪನ ಮಂಡಳಿಯ ಸಲಹೆಗಾರರು	0.50 ರ ವ್ಯಕ್ತಿ	ಮಿಷ್ಯನ್	0.10	0.10	0.10	0.10	0.10	0.10	0.10
2	ಮಕ್ಕಳ ವಿಕಾಸಕ್ಕೆ ಬೋರ್ಡ್ ಮತ್ತು ಕಾಲೇಜುಗಳಲ್ಲಿ ಬೋರ್ಡ್ ಸದಸ್ಯರನ್ನು ನೇಮಿಸುವ ಕಾರ್ಯ	0.10 ರ ವ್ಯಕ್ತಿ	"	0.10	0.10	0.10	0.10	0.10	0.10	0.10
3	ಮಕ್ಕಳ ವಿಕಾಸಕ್ಕೆ ಬೋರ್ಡ್ ಮತ್ತು ಕಾಲೇಜುಗಳಲ್ಲಿ ಬೋರ್ಡ್ ಸದಸ್ಯರನ್ನು ನೇಮಿಸುವ ಕಾರ್ಯ	0.10 ರ ವ್ಯಕ್ತಿ	"	0.10	0.10	0.10	0.10	0.10	0.10	0.10
4	ಮಕ್ಕಳ ವಿಕಾಸಕ್ಕೆ ಬೋರ್ಡ್ ಮತ್ತು ಕಾಲೇಜುಗಳಲ್ಲಿ ಬೋರ್ಡ್ ಸದಸ್ಯರನ್ನು ನೇಮಿಸುವ ಕಾರ್ಯ	0.10 ರ ವ್ಯಕ್ತಿ	"	0.10	0.10	0.10	0.10	0.10	0.10	0.10
5	ಮಕ್ಕಳ ವಿಕಾಸಕ್ಕೆ ಬೋರ್ಡ್ ಮತ್ತು ಕಾಲೇಜುಗಳಲ್ಲಿ ಬೋರ್ಡ್ ಸದಸ್ಯರನ್ನು ನೇಮಿಸುವ ಕಾರ್ಯ	0.10 ರ ವ್ಯಕ್ತಿ	"	0.10	0.10	0.10	0.10	0.10	0.10	0.10
ಬಾಡಕ ಬಂಡ ಕಾವಲ್										
6	ಮಕ್ಕಳ ವಿಕಾಸಕ್ಕೆ ಬೋರ್ಡ್ ಮತ್ತು ಕಾಲೇಜುಗಳಲ್ಲಿ ಬೋರ್ಡ್ ಸದಸ್ಯರನ್ನು ನೇಮಿಸುವ ಕಾರ್ಯ	0.10 ರ ವ್ಯಕ್ತಿ	"	0.10	0.10	0.10	0.10	0.10	0.10	0.10
7	ಮಕ್ಕಳ ವಿಕಾಸಕ್ಕೆ ಬೋರ್ಡ್ ಮತ್ತು ಕಾಲೇಜುಗಳಲ್ಲಿ ಬೋರ್ಡ್ ಸದಸ್ಯರನ್ನು ನೇಮಿಸುವ ಕಾರ್ಯ	0.10 ರ ವ್ಯಕ್ತಿ	"	0.10	0.10	0.10	0.10	0.10	0.10	0.10
ಅಗ್ಗರ										
8	ಮಕ್ಕಳ ವಿಕಾಸಕ್ಕೆ ಬೋರ್ಡ್ ಮತ್ತು ಕಾಲೇಜುಗಳಲ್ಲಿ ಬೋರ್ಡ್ ಸದಸ್ಯರನ್ನು ನೇಮಿಸುವ ಕಾರ್ಯ	0.10	ಮಿಷ್ಯನ್	0.10	0.10	0.10	0.10	0.10	0.10	0.10

ಫೋನ್‌ಬೋರ್ಡ್

ಬಿಡುಗಡೆ	ಎಳವಳಿ	ಟಿಪ್ಪಣಿ
0-10	0-10	0-10

ಕರ್ನಾಟಕ ರಾಜ್ಯಪಾಲರ ಆಜ್ಞಾನುಸಾರ ಮತ್ತು ಅವರ ಹೆಸರಿನಲ್ಲಿ,
ಮಧುಸೂದನ್,
 ಸರ್ಕಾರದ ಅಧೀನ ಕಾರ್ಯದರ್ಶಿ,
 ಕುಡಾಯ ಅಡಾಲಿ. (ಪುಸ್ತಕ ವಿಭಾಗ)

GENERAL AWARD

Village: Nelakadirenahalli
Hobli : Yeshwanthapura

Taluk: Bilore North
Dist : B lore

Sl No	Name of the khatedar	Name of the Anubhavadar	Sy No	Kind	Extent acquired
1	Kenchappa s/o Hanumanthaiiah Muddiah s/o Hanumanthaiiah Venkatamma w/o Venkatarangappa Gangappa s/o Maregowda Narashimaiah s/o Bangali Muniyappa Doddanarashimaiah s/o Muniyappa Lingamma w/o Rangappa Ramaiah s/o Gangappa Lakshmana s/o Gangappa	Narashimaiah Lingamma Doddanarashimaiah Muddaiah Venkatamma	111	Dry	AIG 3-34

Notices under section 9 and 10 of the Land Acquisition Act 1894 have been served on the khatedars and Anubhavadars. In response to the said notice the following persons have filed claim applications requesting for compensation.

Sl No	Name of the claimant	Date of claim	compensation claimed per acre
1	Muddaiah	6-4-90	Rs. 5,00,000-00
2	M.Nanjappa		

They have not produced any documentary evidence in support of the rate claimed. Hence the claim for payment of compensation at the above rate is rejected.

RIGHT TITLE AND INTEREST

As per the R.T.C. for the year 1987-88 the khatha of the land in Sy.No. 111 measuring 5 acres 21 guntas of land in the above village stands as follows:-

Sl No	Sy No	Kind	Extent	Khatedar	Anubhavadar
I	111	Dry PK	5-01 0-20 ----- 5-21 -----	Muddaiah Venkatamma Narashimaiah Dodda- Narashimaiah Lingamma Ramaiah Lakshmama	Narashimaiah Lingamma Doddanara- shimaiah Muddaiah Venkatamma

In writ petition No. 7752/89 filed by Sri. Doddanarashimaiah. The Hon'ble High court of Karnataka has stayed that the dispossession of the petitioner from the land until further order.

As already discussed in the foregoing paras the award is as detailed below. The land value fixed at Rs. 75,000/-per acre.

GENERAL AWARD

- I. 1) Value of 1 acre 31 guntas of dry land in Sy.No.111(p) of Nelakadirenahalli village, Yeshwanthapura hobli, B'lore North Taluk at Rs. 75,000/-per acre. 1,83,125-00
 - 2) 12% Additional Market value from the date of 4(1) Notification i.e., from 1-12-88 to 21-5-90 (1 year 5 months 20 days) 23,518-75
 - 3) Statutory allowance at 30% 39,937-50
- Total 1,96,581-25

APPORTIONMENT

As already discussed in the foregoing paras the compensation amount of Rs. 1,96,581-25 is payable to Sri.Venkatamma, Narashimaiah Doddanarashimaiah on production of right title over the said land.


INTEREST

The award will carry interest at 9% for the first year and 15% for the subsequent years from the date of taking possession of the land as per the land acquisition Amended Act.

The cost of acquisition shall be met out from the funds deposited by the Acquiring Body Viz., the Karnataka House Building Co-operative Society Limited, Bangalore.

The Land Revenue shall abate from the date of taking possession of the land.

Dictated to Stenographer typed script edited by me and signed this day 21st May 1990.


Special Land Acquisition Officer,
Bangalore Sub-Division, Bangalore.

35

CONSENT AWARD

Village: Nelakadirenahalli
Hobli : Yeshwanthapura

Taluk: B'lore North
Dist : Bangal ore

Sl No	Name of the khatedar	Name of the Anubhavadar	Sy No	Kind	Extent acquired
1	Kenchappa s/o Hanumanthaiah Muddaiah s/o Hanumanthaiah Venkatamma w/o Venkata-Rangappa Gangappas/o Maregowda Narashimaiah s/o Bangali-Muniyappa Dodda Narashimaiah s/o Muniyappa Lingamma w/o Rangappa Lakshmana s/o Gangappa	Narasimaiah Lingamma Dodda-Narashimaiah Muddaiah Venkatamma	111	Dry	3_34

Notices under section 9 and 10 of the Land Acquisition Act 1894 have been served on the khatedars and Anubhavadars.

Though notices were served none of the interested person have filed their claim statements.

RIGHT TITLE AND INTEREST

As per the R.T.C. for the year 1987-88 the khatha of the land in S.No.111 measuring 5 acres 21 guntas of land in the above village stands as follows:-

(Handwritten signature)

S.No.	Kind	Extent A-G	Khatedar	Anubhavadar
1	Dry PK	5-01 0-20 ----- 5-21 -----	Muddaiah Venkatamma Narasimhaiah Doddanarasimhaiah, Lingamma Ramaiah Lakshmana	Narasimhaiah Lingamma Doddanarasimhaiah Muddaiah Venkatamma

The G.P.A. Holder Sri. D.M. Marishamappa s/o Muniyappa, T. Dasarahalli, Yeshwanthapura hobli, B'lore North Taluk has stated that the compensation amount in respect of this land has been paid to the land owner in full and no amount is due to be paid in respect of this land. The amount received by the land owner is stated to be inclusive of 12% additional Market value and 30% Statutory allowance. As per the agreement executed by the land lord/ Anubhavadar with the acquiring body he has entered into an agreement giving consent and accepted an advance of Rs. 78,000/-per acre. Accordingly consent award is passed for Rs. 78,000/-per acre inclusive of 30% S.A. and 12% Additional Market value.

Further G.P.A. holder Sri. D.M. Marishamappa in turn has also stated that he has received the entire compensation of land in question from the society inclusive of 30% Statutory allowance and 12% Additional Market value and requested to pass the consent award in respect of this S.No. he has also stated that, he will not go for an appeal under section 18 of the Land Acquisition Act for enhancement of compensation.

As could be seen from the Encumbrance certificate issued by the Sub-Registrar, Bangalore North Taluk. The land in this S.No. is free from Encumbrance .

ix

Therefore the consent Award is passed as follows:-

CONSENT AWARD

- | | |
|---|-------------|
| I. 1) Value of 1 acres 16 guntas of land at Rs. 78,000/-per acre inclusive of 12% Additional Market value and 30% Statutory allowance | 1,09,200-00 |
| 2) Amount paid in advance by the Society to the land owner. | 1,09,200-00 |
| 3) Balance payable by this office | Nil |

APPORTIONMENT

As per the Revenue Records the khatha of the said lands in the name of Eri. Ningamma w/o Gangappa and Anubhavadar Sri. Ningamma. No compensation is due to be paid to the land owner as he has already received full amount from the H.B.C.S. /G.P.A. holder on behalf of H.B.C.S.

INTEREST

Since the land lord / claimant have already received the entire amount of compensation from the Acquiring Body, before taking possession of land by Special Land Acquisition Officer, Bangalore Sub-Division, Bangalore, the question of payment of interest does not arise in this case.

The cost of aquisition shall be met out from the funds deposited by the acquiring body viz., Karnataka House Building Co-operative Society Limited, Bangalore.

The land revenue shall abate from the date of taking possession of the land.

Dictated to stenographer typed script edited by me and this signed this day 21st May 1990.

ನಶಲು ನಡಿಸಿ

ವಿಶೇಷ ಭೂ ಸ್ವಾಧೀನಾಧಿಕಾರಿಗಳು ಬೆಂಗಳೂರು 8-2004

Special Land Acquisition Officer, Bangalore Sub-Division, Bangalore.

Wz
ಪ್ರ. ವಿಶೇಷ ಭೂ ಸ್ವಾಧೀನಾಧಿಕಾರಿಯವರು
ಬೆಂಗಳೂರು.

CONSENT AWARD.

village : Nelakadirenahalli.
 Hobli : Yeshwanthapura.
 Taluk. : Bangalore North
 District: : Bangalore.

Sl. No.	Name of the Khatedar	Name of the Anubhavadar.	Sy.No.	Kind	Extent acquired.
1.	Muddaiah Hanumanthaiiah Kenchappa Hanumanthaiiah Hanumaiah S/o Hanumanthaiiah Karithimmaiah S/o Channappa.	Hanumanthaiiah Muddaiah Karithimmaiah.	99	Dry	3-20 0-03PK ----- 3-23 -----
2.	Hanumanthaiiah S/o Hanumaiah, Anjanappa S/o Chikkananjappa Muddaiah S/o Hanumaiah, Kempaiah s/o Hanumaiah, Muni- kempamma W/o Anjanappa Doddahanumaiah S/o Chikkananjappa, Anjanappa S/o Chikkananjappa Doddahanumaiah S/o Chikkananjappa Chikkamma W/o Anjanappa	Hanumaiah Doddahanumaiah Thirumalegowda Karithimmaiah Hanumaiah	103	"	4-09
3.	Kenchappa S/o Hanumanthaiiah Muddaiah S/o Hanumanthaiiah Venkatamma W/o Venkatarangappa Gangappa S/o Maregowda Narasimhaiah S/o Bangali Muniyappa Lingamma, W/o Rangappa Ramaiah S/o Gangappa Lakshmana S/o Gangappa.	Narasimhaiah Lingamma Doddanarasimhaiah Muddaiah, Venkatamma.	111	"	3-34

Notice under Section 9 and 10 of the L.A. Act 1894 has been served on the Khatedars and Anubhavadars. In response to the said notice the following persons have filed claim applications requesting for compensation.

(Signature)

Name of the claimant	Date of claim	Compensation claimed per acre.
Muddaiah S/o Late Hanumanthappa	6/4/1990	Rs.5,00,000-00
Narayanappa S/o Hanumaiah.		

They have not produced any documentary evidence in support of the rate claimed. Hence the claim for payment of compensation at the above rate is rejected.

Though Notices were served none of the other interested persons have filed their claim statements.

RIGHT TITLE AND INTEREST:

As per the R.T.C for the year 1987-88 the Khatha of the land in Survey No.99,103 and 111 measuring 13 acres 23gts. of land in the above Village stands as follows:

Sl. No.	Survey Number	Kind	Extent	Khatedar	Anubhavadar.
1.	99	Dry	3-20 0-03PK ----- 3-23 -----	Muddaiah S/o Hanumanthaiah Hanumaiah S/o Hanumanthaiah Karithimmaiah S/o Channappa.	Hanumaiah Muddaiah Karithimmaiah
2.	103	"	4-19	Hanumanthaiah S/o Hanumaiah Anjanappa S/o Chikka- nanjappa, Muddaiah S/o Hanumaiah Kenchappa S/o Hanumaiah Munikeppamma W/o Anjanappa Doddahanumaiah S/o Chikkananjappa Chikkamma W/o Anjanappa.	Hanumaiah Doddahanumaiah Thirumalegowda Karithimmaiah Hanumaiah
3.	111	"	5-01 0-20PK ----- 5-21	Siddaiah S/o Hanuman- thaiah, Venkatamma W/o Venkatarangappa Narasimhaiah S/o Gangali Muniyappa Doddanarasimhaiah S/o Muniyappa, Lingamma W/o Gangappa, Ramaiah S/o Gangappa, Lakshmana S/o	Narasimhaiah Lingamma Doddanarasimhaiah Muddaiah Venkatarangappa Gangappa.

M. Anand

124

The G.P.A. Holder Sri.D.M.Marishamappa S/o Late Muniyappa Kadirenahalli Village has stated that the compensation amount of Rs.1,43,000/- in respect of these lands have been paid to Sri.Muddaiah the land owner and an amount of Rs.9,100/- is due to be paid in respect of these lands. The amount received by the land owner is stated to be inclusive of 12% Additional Market value and 30% Statutory allowance. As per the agreement executed by the land lord Anubhavadar with the Acquiring Body he has entered into an agreement giving consent and accepted an advance of Rs.78,000/- per acre. Accordingly consent award is passed for Rs.78,000/- per acre inclusive of 30% S.A. and 12% Additional Market value.

Further G.P.A.Holder Sri.D.M.Marishamappa S/o Late Muniyappa in turn has also stated that he has received the entire compensation of land in question from the society inclusive of 30% Statutory allowance and 12% Additional Market value and requested to pass the consent award in respect of this s.No. he has also stated that he will not go for an appeal under section 18 of the Land Acquisition Act for enhancement of compensation.

As could be seen from the Encumbrance Certificate issued by the Sub-Registrar, Bangalore North Taluk the land in this Sy.No. is free from Encumbrance.

Therefore, the consent Award is passed as follows:

CONSENT AWARD:

- | | |
|---|--------------|
| 1) Value of 1 acre 38 gts of land in S.No.99(0-35) 103(0-16gts) 111(0-27) grs at Rs.78,000/- per acre inclusive of 12% Additional Market value and 30% Statutory allowance. | Rs.1,52,100. |
| 2) Amount paid in advance by the Society to the land owner. | Rs.1,43,000 |
| 3) Balance payable by this office. | Rs.0,09,100 |

km

APPORTIONMENT:

AS per the Revenue Records the khatha of the said lands stands in the name of Sri.Muddaiah and Anubhavadar Sri.Muddaiah. Hence the balance compensation is payable to Sri.Muddaiah.

In W.P.No.22979- to 22985/89 filed by Sri.Karithimmaiah and others in respect of S.Nos. 99 and 103. The Honble High Court has stayed the dispossession of the petitioners from the lands.

INTEREST:

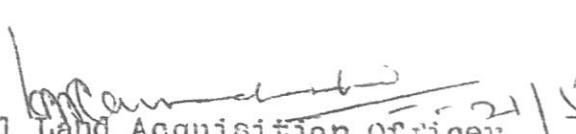
The balance award amount will carry interest at 9% for the first year and 15% for the subsequent years from the date of taking possession of the land.

The Land Revenue shall abate from the date of taking possession of the land.

The cost of acquisition shall be met out from the funds deposited by the acquiring body Viz., Karnataka House Building Co-Operative Society Limited, Bangalore.

Dictated to the Stenographer, typed script edited by me and signed this day the 21st May 1999-

-/-


Special Land Acquisition Officer,
Bangalore Sub-Division, Bangalore.

KRS)

GOVERNMENT OF KARNATAKA

No. RD 242 AQB 84

Karnataka Government Secretariat,
M.S.Bldg. IIIrd Stage, 5th Floor,
Bangalore, Dated: 13/11/87

From: The Revenue Commissioner and
Secretary to Govt. of Karnataka
Revenue Department,
Bangalore.

To: The Special Deputy Commissioner,
Bangalore.

Sir,

Sub:- Acquisition of land in favour of
Karnataka Gruha Nirmana Sahakara
Sangh Ltd.

I am directed to convey the approval of Government for initiating the acquisition proceedings for an extent of 97-00 Acres of land in Laggere-11-00, J.B.Kaval-8-23, Nelakaderanahalli -12-17 and Jakkur-65-00) village in favour Karnataka Gruha Nirmana Sahakara Sangh as recommended by the 3 men Committee and the S.L.C.C. subject to the following conditions:

- 1) Out of total extent of 97-00 acres, the land in S.Nos. 2,3,8 Jakkur village which is coming under the Park Zone as per the DCP may be excluded while issuing notification Under Section 4(1) of Land Acquisition Act for the present, Subsequently separate notification Under Section 4(1) be issued for this extent after the Housing and Urban Development Dept. issue necessary orders changing the use of from nonresidential purpose to residential purpose.
- 2) The Proceeding pending under the U.L.C. Act and Land Reforms Act shall be finalised before issue of notification under section 6(1) of Land Acquisition Act. The matter should be pursued with the concerned authorities and see that the orders are issued within the time limit mentioned above.

7471
19/11/87

12/11/87

12/11/87

- 3) The extent of land to be notified under section 4(1) may be selected out of the list of Sy. Nos furnished by the 3 men Committee. (copy enclosed)

Yours faithfully,

Mehdi Hussain 13/11/68
(MEHDI HUSSAIN)

Under Secretary to Government,
Revenue Department.

k

FORM OF REQUISITION

(information to be furnished by the Initiating Department)

1. District. Bangalore.
2. Taluk: 491 Bangalore North
3. Village. 1) Laggere, 2) Jarakabandekava
3) Nelakadarenahalli.
4. Land to be acquired(A plan showing the lands required to accompany)

S.No. Or C.T.S. No.	EXTENT	Assessment	Boundaries.			
Annexure-A enclosed.	a-g	Rs.ps	E	W	S	N

5. Purpose for which land is to be acquired. Distribution of sites to the Members of 'The Karnataka Gruhanirmana Sahakara Sangha Ltd., Bangalore.
6. For whom Acquired:
- a) A Department if acquisition is on behalf of a Govt. Department.
- b) Person or authority liable to pay compensation, if acquisition is for a company or local Authority or Industry. ' The Karnataka Gruha Nirmana Sahakara Sangha, Ltd., Bangalore.
7. Is the permanent acquisition proposed or Temporary acquisition under Sec.35 of the Land Acquisition Act. PERMANENT.
8. Whether the work has received competent sanction? § If so, the reference should be quoted. No.RD.242 AQB.84 dated 27-11- Under-Secretary- from Revenue Commissioner and Sec. to Govt Revenue Dept., Bangalore.
9. The estimated cost of the work. -

10. Whether the estimate makes adequate provision towards acquisition charges and if so (i) the amount or that provision and (i) the head of account to which the cost of acquisition is chargeable.
11. Estimated cost of acquisition.
12. If the provision made in the estimate towards acquisition charges is not adequate how the balance cost is proposed to be met?
13. Name and Designation of the Officer deputed for joint inspection.

CERTIFICATE.

Certified that provision has been made in the budget (here mention the year) to meet the cost of acquisition.

Ry. Narasimhan 2/6/87

ಅಧೀನದರ್ಶಿ,
ಅಧಿಕಾರಿಗಳ ಸಮೀಕ್ಷಾ ಸಮಿತಿಯ ಸದಸ್ಯರ ಸಂಘ, ಬೆಂಗಳೂರು.
Signature and Designation of
Authority Competent to initiate
L.A.Proceedings.

ANNEXURE- 'A'



58 7
492

Acquisition of land in Sy.No, 136 and 137 of Laggere Village,
S.Nos. 54/1B and 54/2A of Jarakabandekaval, and Sy.Nos. 1/1,
(Part) 1/2 part, 2/1, Part, 2/3 Part, 3/1 part, 3/2, 4 part
5/1, 5/2, 6/7 part, 6/8 part 6/9 part, 6/10part, 7 part, 99/1,
99/2, 99/3, 100, 101/4, 102, 103/1, 103/2, ~~103/3~~ 103/3, 103/4,
103/5, 103/6, 103/7, 104/1, 104/2, 104/3, 104/4, 104/5, 104/6,
104/7, 105/2 part, 106 part, 107/1, 107/2, 107/3, 107/4, 107/5,
107/6, 108/1, 108/2, 108/3, 108/4, 108/5, 108/6, 108/7, 108/8,
108/9, 108/10, 109/1, 109/2, 110/, 111/1, 111/2, 111/3, 111/4,
111/5, 115 part, 123/1 part, 123/2 part, 122/part of
Nelakadarehalli Village, Bangalore North³ Taluk, in favour of
THE KARNATAK GEUHANIRMANA SAMITHI BANGALORE.

R. Narasimhaiah
ಕರ್ನಾಟಕ ಗೃಹ ನಿರ್ಮಾಣ ಸಹಕಾರ ಸಂಘ ಲಿ., ಹಿರಿಯ
ಕಾರ್ಯದರ್ಶಿ, 2/6/8

(5)

ಕ್ರಮಾಂಕ: ಎಲೆಕಲ್ಯಾ (ದಿನಾಂಕ: 3:1987-88.

ಜಿಲ್ಲಾಧಿಕಾರಿಗಳವರ ಕಾರ್ಯಾಲಯ,
ಬೆಂಗಳೂರು ಜಿಲ್ಲೆ
ಬೆಂಗಳೂರು: ದಿನಾಂಕ: 1-11-1987.

ವಿಶೇಷ ಭೂಸ್ವಾಧೀನಾಧಿಕಾರಿಗಳು,
ಬೆಂಗಳೂರು ಉಪವಿಭಾಗ,
ಬೆಂಗಳೂರು-9 ರವರಿಗೆ.

173

493

ಮಾನ್ಯರೇ,

Sl No
1426

ವಿಷಯ:- ಬೆಂಗಳೂರು ಉತ್ತರ ತಾಲೂಕು, ಲಗ್ಗೆರೆ,
ಜಾರಕಬಂಡೆ ಕಾವಲು, ನೆಲಕದರನಹಳ್ಳಿ ಹಾಗೂ
ಜಕ್ಕೂರು ಗ್ರಾಮಗಳಲ್ಲಿ ಸರ್ಕಾರದ ಪತ್ರದೊಂದಿಗೆ
ಲಗತ್ತಿಸಿರುವ ಪಟ್ಟಿಯಲ್ಲಿನ ಸ.ನಂಬರುಗಳಲ್ಲಿ
ಜುಲೈ 97-00 ಎಕರೆ ಜಮೀನನ್ನು ಕರ್ನಾಟಕ
ಗೃಹ ನಿರ್ಮಾಣ ಸರ್ಕಾರ ಸಂಘದ ಪರವಾಗಿ ವಸತಿ
ನಿರ್ಮಾಣಗಳ ಉದ್ದೇಶಕ್ಕಾಗಿ ಭೂಸ್ವಾಧೀನಪಡಿಸಿ
ಕೊಳ್ಳುವ ವಿಚಾರ.

ಉಲ್ಲೇಖ:- ಸರ್ಕಾರದ ಪತ್ರದ ಕ್ರಮಾಂಕ:ಆರಡಿ:242ಎಎಕಲ್ಯಾಬಿ:
84 ದಿನಾಂಕ 13-11-87.

ಖುಷ್
12/87
BCS
9/87

ವಿಷಯದ ಮೇಲಿನ ಉಲ್ಲೇಖದಲ್ಲಿ ಕಂಡ ಪತ್ರದ ಪ್ರತಿ ಹಾಗೂ ಅದರ
ಲಗತ್ತುಗಳ ಪ್ರತಿಗಳನ್ನು ಇಪರೋಂದಿಗೆ ಲಗತ್ತಿಸಿ ಕಳುಹಿಸುತ್ತಾ, ಚರ್ಚಾಸ್ಪದವಾದ
ಇವರಲ್ಲಿ ಸರ್ಕಾರದ ನಿರ್ದೇಶನದಂತೆ ಪರಿಶೀಲನೆಯಿಂದ ಅಗತ್ಯ ಭೂಸ್ವಾಧೀನ
ಕವನ್ನು ಕಲಂ 4(1)ರಂತೆ ತಯಾರಿಸಿ ತ್ವರಿತವಾಗಿ ಕಳುಹಿಸಿಕೊಡಬೇಕೆಂತ
ಕೋರುತ್ತೇನೆ.

ಕಡತ ಸಲ್ಲಿಸುವ ಮೊದಲು ನಗರ ಭೂಪರಿಮಿತಿ ಇತರೆ ಇಲಾಖೆಗಳ
ಅಭ್ಯಾಸ ಪಡೆಯುವುದಲ್ಲದೆ, ಭೂಸ್ವಾಧೀನ ಅಂದಾಜು ವೆಚ್ಚ, ಮೊಬಲಗನ್ನು
ಮಾರ್ತ ತೀವಣಿ ಮಾಡಿಸಿಕೊಂಡು ಸರ್ಕಾರದವರು ತಿಳಿಸಿರುವ ಸರ್ವೆ ನಂಬರುಗಳಿಗೆ
ಮಾತ್ರ ಪ್ರಸ್ತಾಪ ಸಲ್ಲಿಸಲು ಕೋರಿದೆ.

ತಮ್ಮ ವಿಶ್ವಾಸಿ,

ವಿಶೇಷ ಜಿಲ್ಲಾಧಿಕಾರಿಗಳ ಪರವಾಗಿ,
ಬೆಂಗಳೂರು ಜಿಲ್ಲೆ.

ಕರಡು ವ್ಯಾಜ್ಯ ಸೇವಾ ಕಛಿ
ಆಯಾಸ ಒಂದು ವೇಳೆಗೆ.



61

(Information to be furnished by the Initiating Department)

1. District: Bangalore.
2. Taluk: Bangalore North
3. Village: 1) Leggere, 2) Jarakabandekavu
3) Nelakadarenahalli.
4. Land to be acquired (A plan showing the lands required to accompany)

489

S.No.	Gr C.T.S. No.	EXTENT	Assessment	Boundaries.
Annexure-3 enclosed.		S-g	S.ps	E W S N

5. Purpose for which land is to be acquired. Distribution of sites to the Members of 'The Karnataka Gruhanirmana Sahakara Sangha' at Bangalore.
6. For whom Acquired:
 - a) Is Department if acquisition is on behalf of a Govt. Department.
 - b) Person or authority liable to pay compensation, if acquisition is for a company or local Authority or Industry. The Karnataka Gruha Nirmana Sahakara Sangha, Ltd., Bangalore.
7. Is the permanent acquisition proposed or Temporary acquisition under Sec.35 of the Land Acquisition Act. PERMANENT.
8. Whether the work has received competent sanction? & if so, the reference should be quoted. No. RD.242 A/10.84 dt 27-11-84 Under Secretary - Land Acq. Commissioner and Sec. Revenue Dept., Bangalore.
9. The estimated cost of the work. -

10. Whether the estimate makes adequate provision towards acquisition charges and if so (i) the amount of that provision and (i) the head of account to which the cost of acquisition is chargeable.

11. Estimated cost of acquisition.

12. If the provision made in the estimate towards acquisition charges is not adequate how the balance cost is proposed to be met?

13. Name and Designation of the Officer deputed for joint inspection.

CERTIFICATE.

Certified that provision has been made in the budget (here on the year) to meet the cost of acquisition.

R. Narayan 2/5/87
ಕಾರ್ಯದರ್ಶಿ,

ಕರ್ನಾಟಕ ಸ್ವಚ್ಛ ನಗರಾಭಿವೃದ್ಧಿ ಸಂಸ್ಥೆ, ಬೆಂಗಳೂರು.
Signature and Designation of
Authority Competent to initiate
L.A.Proceedings.

51

6

ಕರ್ನಾಟಕ ಸರ್ಕಾರದ ಸಚಿವರು
ವಿಧಾನ ಸೌಧ, ಬೆಂಗಳೂರು
ದಿನಾಂಕ 18-3-1987

496

ಕ್ರಮಾಂಕ: ಆರಡಿ 242 ಎಕರ್ಯಾಡಿ 84

ಇಂದ,

ಕಾರ್ಯದರ್ಶಿ,

ಕಂಪೌಂಡ್ ಆಲಾಯ್
ಕರ್ನಾಟಕ ಸರ್ಕಾರ, ಬೆಂಗಳೂರು-560000

ಇವರಿಗೆ

ವಿಶೇಷ ಜಿಲ್ಲಾಧಿಕಾರಿ,
ಬೆಂಗಳೂರು(ನಗರ ಜಿಲ್ಲೆ)
ಬೆಂಗಳೂರು.

ಮಾನ್ಯರೇ,

ವಿಷಯ: ಕರ್ನಾಟಕ ಗೃಹ ನಿರ್ಮಾಣ ಸಹಕಾರ ಸಂಘ(ನಿಯಮಿತ) ಬೆಂಗಳೂರು
ಲಗ್ನಿ ಜರಕಬಂಡೆ ಕಾವಲ ಮತ್ತು ನೆಲಕದರನಹಳ್ಳಿ ಗ್ರಾಮಗಳು
ಬೆಂಗಳೂರು ಉತ್ತರ ತಾಲೂಕು ಇಲ್ಲಿಯ ಜಮೀನನ್ನು ಸ್ವಾಧೀನ
ಪಡಿಸಿಕೊಳ್ಳುವ ಬಗ್ಗೆ.

6568

OFFICE OF THE
DEPUTY COMMISSIONER
ಬೆಂಗಳೂರು ಜಿಲ್ಲಾಧಿಕಾರಿಗಳ ಕಛೇರಿ
20 MARIYATHA HALL
ಬೆಂಗಳೂರು ಜಿಲ್ಲಾಧಿಕಾರಿಗಳ ಕಛೇರಿ
BANGALORE DISTRICT

000000

20 MARIYATHA HALL ಇವರ ವಿಷಯದಲ್ಲಿ ಕರ್ನಾಟಕ ಗೃಹ ನಿರ್ಮಾಣ ಸಹಕಾರ ಸಂಘ(ನಿಯಮಿತ)

ಬೆಂಗಳೂರು ಜಿಲ್ಲಾಧಿಕಾರಿಗಳ ಕಛೇರಿ ನಿರೀಕ್ಷಿಸಿರುವುದರಿಂದ ತ್ರಿ ನದಸ್ಯ ಸಮಿತಿಗೆ ಪರಿಶೀಲನೆ ವರದಿ

BANGALORE DISTRICT

ನಿರೀಕ್ಷಿಸುವುದರಿಂದ ಕೋರಲಾಗಿತ್ತು. ಅದರಂತೆ ತ್ರಿ ನದಸ್ಯ ಸಮಿತಿಯು ಈ ಸಂಘದ ಪರವಾಗಿ
ಜರಕಬಂಡೆ ಕಾವಲ ಮತ್ತು ನೆಲಕದರನಹಳ್ಳಿ ಬೆಂಗಳೂರು ಉತ್ತರ ತಾಲೂಕು ಗ್ರಾಮಗಳಲ್ಲಿ
97 ಎಕರೆ ಜಮೀನನ್ನು ಸ್ವಾಧೀನ ಪಡಿಸಿಕೊಳ್ಳಲು ಶಿಫಾರಸ್ಸು ಮಾಡಿದೆ.

ಆದುದರಿಂದ ಭೂಸ್ವಾಧೀನ ಕಾಯ್ದೆ ಕಲಂ 4(1) ರಂತೆ ಪ್ರಥಮ ಅಧಿಸೂಚನೆಯನ್ನು
ತ್ರ ನದಸ್ಯ ಸಮಿತಿಯು ಶಿಫಾರಸ್ಸು ಮಾಡಿರುವ 97 ಎಕರೆ ಜಮೀನಿಗೆ ಹೊರಡಿಸಲು ಸೂಚಿಸಿ
ಅದಕ್ಕಿಂತಲೂ ಮೊದಲು ಕೆಳಗೆ ನಮೂದಿಸಿರುವ ಅಂಶಗಳ ಬಗ್ಗೆ ಬಾತರಿ ಪಡಿಸಿಕೊಂಡು ಹೊರ
ತಮಗೆ ತಿಳಿಸಲು ನನಗೆ ನಿರ್ದೇಶನವಾಗಿದೆ.

- 1) ನದರಿ ಜಮೀನು ಹಸಿರು ಪಟ್ಟಿಯ ವ್ಯಾಪ್ತಿಯಲ್ಲಿರಕೂಡದು ಅಥವಾ ಇನ್ನಾವುದೇ
ಗೃಹ ನಿರ್ಮಾಣಗಳಿಗಾಗಿ ನಿಶ್ಚಯಿಸಿರಬಾರದು.
- 2) ನದರಿ ಜಮೀನು ಬೇರಾವುದೇ ಗೃಹ ನಿರ್ಮಾಣ ಸಹಕಾರ ಸಂಘಗಳಿಗಾಗಿ ಅಥವಾ
ಇನ್ನಾವುದಕ್ಕಾದರೂ ಸ್ವಾಧೀನಕ್ಕೊಳಪಟ್ಟಿರಬಾರದು.
- 3) ಬೆಂಗಳೂರು ಅಭಿವೃದ್ಧಿ ಪ್ರಾಧಿಕಾರ, ಕರ್ನಾಟಕ ಗೃಹ ನಿರ್ಮಾಣ ಮಂಡಳಿಯ
ನದರಿ ಜಮೀನು ಬೇಕಾಗಿರಬಾರದು.
- 4) ಈ ಜಮೀನು ಭೂ ಸುಧಾರಣಾ ಕಾಯ್ದೆ ನಗರ ಭೂ ಪರಿಮಿತಿ ಕ
ಇನ್ನಾವುದೇ ಕಾನೂನಿಗೆ ಒಳಪಟ್ಟಿರಬಾರದು.

21/3/87
K.R.

K.R.

ನಂಬುಗೇ
ಬಿ.ಎ.

ಕರ್ನಾಟಕ ಸರ್ಕಾರ
GOVERNMENT OF KARNATAKA

ಸಂಖ್ಯೆ: 242
NO. RD. 242 AQB 84

ಕರ್ನಾಟಕ ಸರ್ಕಾರದ ಕಾರ್ಯಾಲಯ, ವಿಧಾನ ಸಭೆ
KARNATAKA GOVERNMENT SECRETARI.
VIDHANA SOUDHA,

ಬೆಂಗಳೂರು, ದಿನಾಂಕ
BANGALORE, DATED 27-10-1984

From:

Revenue Commissioner and Secretary,
Revenue Department, Bangalore.

To:

The Special Deputy Commissioner,
BANGALORE.

Sir,

Sub: Acquisition of land in Sy.No.136 and 137 of
Laggere village, S.No.54-1B and 54-2A of
Jarakabandekaval village and Sy.Nos.1/1 (Part),
1/2(Part)/,2/1 (Part), 2/3(Part), 3/1 (Part)
3/2, 4(Part), 5/1, 5/2, 6/7(Part), 6/8(Part),
6/9(Part), 6/10(Part), 7(Part), 99/1, 99/2, 99/3, 100,
101/4, 102, 103/1, 103/2, 103/3, 103/4, 103/5, 103/6,
103/7, 104/1, 104/2, 104/3, 104/4, 104/5, 104/6, 104/7,
105/2 (Part), 106(Part), 107/1, 107/2, 107/3, 107/4,
107/5, 107/6, 108/1, 108/2, 108/3, 108/4, 108/5,
108/6, 108/7, 108/8, 108/9, 108/10, 109/1, 109/2,
110, 111/1, 111/2, 111/3, 111/4, 111/5, 115/4(Part),
123/1(Part), 123/2(Part), 123/3(Part) of Nelakadara-
mahalli village, ~~Basavanthapur Road~~ Bangalore North,
Taluk in favour of the Karnataka Gruha Nirmana Sahaka-
Sangha Ltd, Bangalore.

I am directed to forward herewith the representation
dated 8th October 1984 received from the Secretary of the said
Society and to request you to place this case before the Official
Committee and send report of the committee to Government.

2. Notifications under sec.4(1) of the Land Acquisition Act
may be issued after clearance is given by the Committee.

Yours faithfully,

Sd/-

(G.Gangappa)

Under Secretary to Government,
Revenue Department

Copy to:-

1. The Special Land Acquisition Officer, Bangalore for
information and necessary action.
2. The Secretary, Karnataka Gruha Nirmana Sahakara Sangha Ltd,
Rajanna Building, Peenya, Bangalore-560 058.

Under Secy. to Govt.
Rev.Deptt.

ಅನುಬಂಧ-3

ವಿಧಾನ ಪರಿಷತ್ತಿನ ಸದಸ್ಯರಾದ ಶ್ರೀ ರಾಮೋಜಿಗೌಡ ಇವರ ಚುಕ್ಕೆ ಗುರುತಿಲ್ಲದ ಪುಸ್ತಕ ಸಂಖ್ಯೆ 1183ರ
ಜಿ ಪಿ ಎ ಮೂಲಕ ಖರೀದಿಸಿದ ನಂತರ ಸಂಘಕ್ಕೆ ಭೂಸ್ವಾಧೀನವಾಗಿರುವ ಜಮೀನುಗಳ ವಿವರ

ಕ್ರಮ ಸಂಖ್ಯೆ	ಸರ್ವೆ ನಂ	ಎ/ಗುಂಟೆ ವಿಸ್ತೀರ್ಣ
01	1	1-00
02	99	0-25
	102	0-16
	111	0-27
		ಒಟ್ಟು = 1-28
03	99	1-09
	102	0-08
04	109	1-31
05	111	1-61
06	123	0-17
07	54/18	3-29
	54/2A	4-34
		ಒಟ್ಟು = 8-23



ವಿಶೇಷ ಭೂಸ್ವಾಧೀನಾಧಿಕಾರಿಗಳ ಪರವಾಗಿ,

ಬೆಂಗಳೂರು