

**ಕರ್ನಾಟಕ ವಿಧಾನ ಪರಿಷತ್ತು**

ಚುಕ್ಕೆ ರಹಿತ ಪ್ರಶ್ನೆ ಸಂಖ್ಯೆ	: 1182
ಸದಸ್ಯರ ಹೆಸರು	: ಶ್ರೀ ಕೇಶವ ಪ್ರಸಾದ್ ಎಸ್ (ವಿಧಾನಸಭೆಯಿಂದ ಚುನಾಯಿತರಾದವರು)
ಉತ್ತರಿಸುವ ದಿನಾಂಕ	: ದಿನಾಂಕ:18.03.2025
ಉತ್ತರಿಸುವ ಸಚಿವರು	: ಮಾನ್ಯ ಕಂದಾಯ ಸಚಿವರು

\*\*\*\*\*

ಕ್ರ.ಸಂ.	ಚುಕ್ಕೆ ರಹಿತ ಪ್ರಶ್ನೆ	ಉತ್ತರ
ಅ.	ಕರ್ನಾಟಕ ಗೃಹ ನಿರ್ಮಾಣ ಸಹಕಾರ ಸಂಘ, ಪೀಣ್ಯ, ಬೆಂಗಳೂರು ಈ ಸಂಘಕ್ಕೆ ಬೆಂಗಳೂರು ಉತ್ತರ ತಾಲ್ಲೂಕು, ಯಶವಂತಪುರ ಹೋಬಳಿ, ನೆಲಗದರನಹಳ್ಳಿ ಗ್ರಾಮದಲ್ಲಿ ಸ.ನಂ. 111 ರಲ್ಲಿ ವಿಶೇಷ ಭೂಸ್ವಾಧೀನಾಧಿಕಾರಿ, ಬೆಂಗಳೂರು ಇವರಿಂದ ಭೂಸ್ವಾಧೀನ ಕಾಯ್ದೆ 1894 ರ ಕಲಂ 4(1) ಮತ್ತು 6(1) ರ ಅನ್ವಯದಲ್ಲಿ ಎಷ್ಟು ವಿಸ್ತೀರ್ಣದ ಜಮೀನನ್ನು ಭೂಸ್ವಾಧೀನಪಡಿಸಿಕೊಳ್ಳಲಾಗಿದೆ: (ದಾಖಲಾತಿಗಳನ್ನು ನೀಡುವುದು)	ಭೂಸ್ವಾಧೀನ ಕಾಯ್ದೆ 1894 ರ ಕಲಂ 4(1) ಅಧಿಸೂಚನೆ ಸಂಖ್ಯೆ: ಎಲ್‌ಎಕೂ(1)/ಎಸ್‌ಆರ್/3/87-88, ದಿನಾಂಕ: 22-11-1988 ರಂತೆ ನೆಲಗದರನಹಳ್ಳಿ ಗ್ರಾಮದ ಸ.ನಂ.111 ರಲ್ಲಿ 03-34 ಎ/ಗುಂ ಜಮೀನು ಹಾಗೂ ಕಲಂ 6(1) ಅಧಿಸೂಚನೆ ಸಂಖ್ಯೆ: ಆರ್ ಡಿ 242/ಭೂಸ್ವಾಬೆ/84 ದಿ:04.12.1989 ರಲ್ಲಿ 3-34 ಎ/ಗುಂ ವಿಸ್ತೀರ್ಣದ ಜಮೀನು ಅಧಿಸೂಚಿತವಾಗಿರುತ್ತದೆ ಹಾಗೂ ಒಟ್ಟು 3-34 ಎ/ಗುಂ ಜಮೀನಿಗೆ ಅನ್ವಯಿಸಿ ಭೂಸ್ವಾಧೀನಪಡಿಸಿಕೊಳ್ಳಲಾಗಿರುತ್ತದೆ.  ವಿವರಗಳನ್ನು ಅನುಬಂಧ-1 ರಲ್ಲಿ ಲಗತ್ತಿಸಿದೆ.
ಆ.	ಸದರಿ ಸರ್ವೆ ನಂಬರ್ 111 ರ ಭೂಸ್ವಾಧೀನಕ್ಕೆ ಈ ಸರ್ವೆ ನಂಬರ್‌ನ ಭೂಮಾಲೀಕರಿಗೆ ನೀಡಿರುವ ನೋಟೀಸ್‌ನ ಪ್ರತಿ ಹಾಗೂ ಈ ಭೂಸ್ವಾಧೀನ ವಿರೋಧಿಸಿ ಸದರಿ ಸರ್ವೆ ನಂಬರ್‌ನ ಭೂಮಾಲೀಕರು ಸರ್ಕಾರ/ಸಕ್ಷಮ ಪ್ರಾಧಿಕಾರಕ್ಕೆ ಸಲ್ಲಿಸಿರುವ ಆಕ್ಷೇಪಣೆಗಳ ಹಾಗೂ ಈ ಆಕ್ಷೇಪಣೆಗಳಿಗೆ ಸಕ್ಷಮ ಪ್ರಾಧಿಕಾರವು ಕೈಗೊಂಡಿರುವ ಕ್ರಮಗಳೇನು; (ಕ್ರಮದ ಮಾಹಿತಿ ನೀಡುವುದು)	ದಿನಾಂಕ:04.01.1989 ರಲ್ಲಿ ಭೂಮಾಲೀಕರು ಭೂಸ್ವಾಧೀನ ಪ್ರಕ್ರಿಯೆಯನ್ನು ಮುಂದುವರಿಸದಂತೆ ಆಕ್ಷೇಪಣೆಯನ್ನು ಸಲ್ಲಿಸಿದ್ದು ಸದರಿ ಆಕ್ಷೇಪಣೆ ಬಗ್ಗೆ ದಿನಾಂಕ:28.02.1989 ರಂದು ಭೂಮಾಲೀಕರು ಹಾಗೂ ಭೂಕೋರಿಕೆ ಸಂಸ್ಥೆಯವರೊಂದಿಗೆ ವಿಚಾರಣೆ ಜರುಗಿಸಿ ಭೂಸ್ವಾಧೀನ ಮುಂದುವರಿಸಲು ವಿಶೇಷ ಭೂಸ್ವಾಧೀನಾಧಿಕಾರಿ, ಬೆಂಗಳೂರು ಇವರು ನಿರ್ಣಯಿಸಿರುತ್ತಾರೆ.  ವಿವರಗಳನ್ನು ಅನುಬಂಧ-2 ರಲ್ಲಿ ಲಗತ್ತಿಸಿದೆ.
ಇ.	ಸದರಿ ಗ್ರಾಮದ ಸರ್ವೆ ನಂಬರ್ 111 ರಲ್ಲಿ ಇರುವ ಒಟ್ಟು ಹಿಸ್ಸಾ ನಂಬರ್‌ಗಳೆಷ್ಟು ಹಾಗೂ ಈ ಸರ್ವೆ ನಂಬರ್‌ನಲ್ಲಿ ಹಿಸ್ಸಾವಾರು ಭೂಸ್ವಾಧೀನಪಡಿಸಿಕೊಂಡ ಜಮೀನಿನ ವಿಸ್ತೀರ್ಣ ಹಾಗೂ ಭೂಮಾಲೀಕರು ಯಾರು; (ವಿವರಗಳನ್ನು ನೀಡುವುದು)	ಭೂಸ್ವಾಧೀನ ಪ್ರಕ್ರಿಯೆ ಜರುಗಿದ ಅವಧಿಯಲ್ಲಿ ಹಿಸ್ಸಾ ನಂಬರ್ ಇರುವುದಿಲ್ಲ.  ಈ ಸರ್ವೆ ನಂಬರ್‌ನಲ್ಲಿ ಭೂಸ್ವಾಧೀನಪಡಿಸಿಕೊಂಡ ಜಮೀನಿನ ವಿಸ್ತೀರ್ಣ 3-34 ಎ/ಗುಂ ಜಮೀನು ಆಗಿರುತ್ತದೆ ಹಾಗೂ ಭೂಮಾಲೀಕರ ವಿವರ ಈ ಕೆಳಕಂಡಂತಿದೆ.



೧	೨	೩	೪	೫	೬	೭	೮	೯
೭೬	೭೬	ಬಿ. ಚಿನ್ನಯ್ಯ ಬಿನ್ ಗಂಗಯ್ಯ	೫	೩.೯	೩.೦	"	"	"
೭೭	೭೭	ನಾರಾಯಣಪ್ಪ ಬಿನ್ ರಂಗಪ್ಪ (ಲೇ)	೫	೩.೯	೩.೦	"	"	"
೭೮	೭೮	ಕಣ್ಣನ್ ಬಿನ್ ರಾಮಸ್ವಾಮಿ	೭	೨.೯	೨.೦	"	"	"
೭೯	೭೯	ಬೀಗ ಹಾಕಲಾಗಿ	—	೩.೪	೩.೨	ಮಂ. ಹೆಂಚು	"	"
೮೦	೮೦	ಕೆ. ಚಿನ್ನಯ್ಯ ಬಿನ್ ಚಿನ್ನಪ್ಪಚಲಯ್ಯ	೬	೩.೦	೨.೮	"	"	"
೮೧	೮೧	ಮೊಂಟಾಳಮ್ಮ ಕೋಂ ವೆಂಕಟನರಯ್ಯ (ಲೇ)	೫	೫.೨	೩.೦	"	"	"
೮೨	೮೨	ರಾದ್ರಯ್ಯ ಬಿನ್ ಹನುಮಯ್ಯ (ಲೇ)	೬	೩.೩	೩.೦	ಗಂ	"	"
೮೩	೮೩	ಬೀಗ ಹಾಕಲಾಗಿ	—	೩.೦	೨.೫	"	"	"
೮೪	೮೪	ರಾಮಯ್ಯ ಬಿನ್ ಗೋವಿಂದಯ್ಯ (ಲೇ)	೮	೩.೫	೩.೫	"	"	"
೮೫	೮೫	ರಾಗಯ್ಯ ಬಿನ್ ರಾಗಯ್ಯ	೩	೪.೨	೩.೦	"	"	"
೮೬	೮೬	ನರಸಿಂಹಲಿ ಬಿನ್ ವೆಂಜಾಲಯ್ಯ	೪	೪.೬	೩.೨	ಮಂ. ಹೆಂಚು	"	"
೮೭	೮೭	ನರಸಿಂಹಲಿ ಬಿನ್ ಚಿನ್ನಪ್ಪಚಲಯ್ಯ	೩	೩.೩	೨.೭	"	"	"
೮೮	೮೮	ಪೊಲ್ಲಯ್ಯ ಬಿನ್ ವೆಂಜಾಲಯ್ಯ (ಲೇ)	೫	೩.೭	೩.೩	ಮಂ. ಹೆಂಚು	ಮಂಣ್ಣು	ಸಗಣೆ
೮೯	೮೯	ರಾಮಯ್ಯ ಬಿನ್ ಚಿನ್ನಯ್ಯ (ಲೇ)	೫	೪.೦	೩.೬	ಗಂ	"	"
೯೦	೯೦	ಬಿಚ್ಚಯ್ಯ ಬಿನ್ ಬನಕಯ್ಯ (ಲೇ)	೬	೪.೬	೩.೯	ಗಂ	"	"
೯೧	೯೧	ನರಸಮ್ಮ ಕೋಂ ವೆಂಜಾಲಯ್ಯ (ಲೇ)	೩	೩.೩	೩.೨	ಮಂಚು	"	ಸಿವೆಂಟ್
೯೨	೯೨	ಕೋಂಡಯ್ಯ ಬಿನ್ ಚಿನ್ನಯ್ಯ	೯	೪.೭	೨.೬	ಗಂ	"	ಮಂಣ್ಣು
೯೩	೯೩	ಪುಲ್ಲಯ್ಯ ಬಿನ್ ಚಿನ್ನಯ್ಯ	೬	೫.೦	೨.೮	ಗಂ	"	"
೯೪	೯೪	ಚಿನ್ನ ವೆಂಜಾಲಯ್ಯ ಬಿನ್ ಕೋಂಡಯ್ಯ	೬	೩.೫	೩.೦	ಮಂಚು	"	ಸಿವೆಂಟ್
೯೫	೯೫	ಮಹಮದ್ ಎಕೋಬ್ ಬಿನ್ ಮಹಮದ್ ಎಸೋಬ್ (ಲೇ)	೬	೩.೦	೨.೭	ಗಂ	"	ಸಗಣೆ
೯೬	೯೬	ಗೌರಯ್ಯ ಬಿನ್ ಪಾಚಯ್ಯ (ಲೇ)	೭	೩.೪	೨.೭	ಗಂ	"	"
೯೭	೯೭	ಬಕಿರ ಚಿನ್ನಯ್ಯ ಬಿನ್ ವಸಂತಯ್ಯ	೫	೪.೬	೨.೬	ಗಂ	"	"
೯೮	೯೮	ಬೀಗ ಹಾಕಲಾಗಿ	...	೪.೪	೦.೨	ಗಂ	"	"
೯೯	೯೯	ಚಿನ್ನಯ್ಯ ಬಿನ್ ಸಂತಯ್ಯ	೮	೫.೪	೩.೮	ಗಂ	"	"
೧೦೦	೧೦೦	ಮುದ್ದು ನರಸಮ್ಮ ಕೋಂ ರಾಗಯ್ಯ	೧	೩.೨	೩.೦	ಶೀಟ್	"	ಮಂಣ್ಣು
೧೦೧	೧೦೧	ಮುದ್ದು ತಿರುನ್‌ಪಾಲ್ ಬಿನ್ ಶಾಂತಯ್ಯ (ಲೇ)	೩	೩.೪	೨.೭	ಗಂ	"	"
೧೦೨	೧೦೧ಎ	ಅದರಾತಯ್ಯ ಬಿನ್ ಕೋಂಡಯ್ಯ (ಲೇ)	೪	—	—	—	—	—
೧೦೩	೧೦೨	ಓಬಯ್ಯ ಬಿನ್ ರೋಸಯ್ಯ	೬	೩.೦	೩.೦	ಗಂ	ಮಂಣ್ಣು	ಮಂಣ್ಣು
೧೦೪	೧೦೩	ವೆಂಕಟಯ್ಯ ಬಿನ್ ವೆಂಕಟಯ್ಯ (ಲೇ)	೬	೩.೦	೦.೮	ಗಂ	"	"

ವಿಶೇಷ ಜಿಲ್ಲಾಧಿಕಾರಿಗಳು, ಬೆಂಗಳೂರು ಜಿಲ್ಲೆ, ಬೆಂಗಳೂರು.

**ಜಿಲ್ಲಾಧಿಕಾರಿಯವರ ಕಾರ್ಯಾಲಯ, ಬೆಂಗಳೂರು ಜಿಲ್ಲೆ, ಬೆಂಗಳೂರು.**

ಭೂ ಸ್ವಾಧೀನ ಕಾಯ್ದೆಯ ಕಲಂ ೪ (೧) ರ ಅನ್ವಯ ಅಧಿಸೂಚನೆ  
 ಕ್ರಮಾಂಕ ಎಲ್‌ಎಕ್ಯೂ. (೧) ಎಸ್‌ಆರ್. ೩/೮೭-೮೮, ದಿನಾಂಕ ೨೨ನೇ ನವೆಂಬರ್ ೧೯೮೮

ಈ ಮುಂದಿನ ಅನುಸೂಚಿಯಲ್ಲಿ ಸೂಚಿಸಿರುವ ಜಮೀನುಗಳಿಗೆ ಒಂದು ಉದ್ದೇಶಕ್ಕೆ ಅಂದರೆ ಕರ್ನಾಟಕ ಗೃಹ ನಿರ್ವಹಣಾ ಸಹಕಾರ ಸಂಘ, (ಸಿ) ಬೆಂಗಳೂರು-೫೮೮ ಕಡೆಗೆ ಹಿತಕ್ಕಾಗಿ ಗೃಹ ನಿವೇಶನಗಳನ್ನು ಹಂಚಲು ಬೇಕಾಗಬಹುದೆಂದು ಬೆಂಗಳೂರು ಜಿಲ್ಲೆ ವಿಶೇಷ ಜಿಲ್ಲಾಧಿಕಾರಿಗಳವರಿಗೆ ಕಂಡು ಬಂದಿದೆ.

೧೯೬೧ನೇ ಸಾಲಿನ ಕರ್ನಾಟಕ ಅಧಿನಿಯಮ ೧೭೮ರಲ್ಲಿ ಮತ್ತು ೧೯೮೪ನೇ ಇಸವಿಯಲ್ಲಿ ತಿದ್ದುಪಡಿಯಾದ ೧೯೯೪ನೇ ಸಾಲಿನ ಭೂ ಸ್ವಾಧೀನ ಅಧಿನಿಯಮ ೪ (೧)ರ ಅನ್ವಯ ಸಂಬಂಧಪಟ್ಟ ಎಲ್ಲರಿಗೂ ಈ ಮೂಲಕ ತಿಳಿಯಪಡಿಸುವುದೇನೆಂದರೆ ಅಧಿನಿಯಮ ೪(೨)ರ ಪ್ರಕರಣದಿಂದ ವಿಹಿತವಾದ ಅಧಿಕಾರಗಳನ್ನು ಉಪಯೋಗಿಸಲು ವಿಶೇಷ ಭೂ ಸ್ವಾಧೀನಾಧಿಕಾರಿಗಳು, ಬೆಂಗಳೂರು ಉಪ-ವಿಭಾಗ, ತಾಲ್ಲೂಕು ಕಛೇರಿ ಆವರಣ, ಕೆಂಪೇಗೌಡ ರಸ್ತೆ, ಬೆಂಗಳೂರು-೫೬೦೦೦೯, ಇವರಿಗೆ ಮತ್ತು ಇವರ ಜ್ಞಾನಿ ಕೆಲಸದವರಿಗೆ ಈ ಮೂಲಕ ಪ್ರಾಧಿಕಾರ ನೀಡಲಾಗಿದೆ.

ಸದರಿ ಜಮೀನಿನಲ್ಲಿ ಆಸಕ್ತಿಯುಳ್ಳ ಯಾವೊಬ್ಬ ವ್ಯಕ್ತಿಯೂ ಈ ಬಗ್ಗೆ ಆಕ್ಷೇಪಣೆಗಳನ್ನು ಮಾಡುವುದಿಲ್ಲ ಅಂತಹ ಆಕ್ಷೇಪಣೆಗಳನ್ನು ಈ ಅಧಿಸೂಚನೆಯು ಪ್ರಕಟವಾದ ದಿನಾಂಕದಿಂದ ೩೦ ದಿನಗಳ ಅವಧಿಯಲ್ಲಿ ಈ ಅಧಿನಿಯಮ ೧೭೮ರಲ್ಲಿ ತಿದ್ದುಪಡಿಯಾದ ೧೯೯೪ನೇ ಸಾಲಿನ ಭೂ ಸಂಗ್ರಹಣಾ ಅಧಿನಿಯಮದ ೩(೫) ಪ್ರಕರಣದ ಮೇರೆಗೆ ವಿಶೇಷ ಜಿಲ್ಲಾಧಿಕಾರಿಗಳವರ ಪ್ರಶಾಸನ ಕಾರ್ಯಗಳನ್ನು ನಿರ್ವಹಿಸಲು ನೇಮಕ ಮಾಡಲಾದ ವಿಶೇಷ ಭೂ ಸ್ವಾಧೀನಾಧಿಕಾರಿಗಳು, ಬೆಂಗಳೂರು ಉಪ-ವಿಭಾಗ, ತಾಲ್ಲೂಕು ಕಛೇರಿ ಆವರಣ, ಕೆಂಪೇಗೌಡ ರಸ್ತೆ, ಬೆಂಗಳೂರು-೯, ಇವರಿಗೆ ಲಿಖಿತ ಮೂಲಕ ತಲುಪಿಸತಕ್ಕದ್ದು.

ಸದರಿ ಜಮೀನಿನ ಅಧಿಕೃತ ಸಂಗ್ರಹಣೆಗಾಗಿ ಯಾವೊಬ್ಬ ಯಾವೊಬ್ಬ ಮೋಜಣಿದಾರ ಅಥವಾ ಬೇರೆ ವ್ಯಕ್ತಿಗೆ ಅಡಚಣೆಗಳನ್ನುಂಟು ಮಾಡುವುದಾಗಿ ಅಥವಾ ಅಧಿಕಾರವಿರುವುದಾಗಿ ಮಾಡಬಾರದೆಂದು ಸದರಿ ಜಮೀನಿನಲ್ಲಿ ಆಸಕ್ತಿಯುಳ್ಳವರಿಗಿಲ್ಲ ಈ ಮೂಲಕ ಎಚ್ಚರಿಕೆ ಕೊಡಲಾಗಿದೆ. ಸದರಿ ಜಮೀನಿನ ವಿಲೇವಾರಿಗಾಗಿ ಹಾರಾಟ ಗುತ್ತಿಗೆ, ಅಡಮಾನ, ಹಸ್ತಾಂತರಣ, ವಿವಿಧವು ಅಥವಾ ಇನ್ನಾವುದೇ ರೀತಿಯ ಒಪ್ಪಂದಗಳನ್ನು ಅಥವಾ ಯಾವುದೇ ವೆಚ್ಚ ಯಾವುದೇ ಧನವುಳ್ಳವರು ಈ ಅಧಿಸೂಚನೆಯು ಪ್ರಕಟವಾದ ನಂತರ ವಿಶೇಷ ಜಿಲ್ಲಾಧಿಕಾರಿಗಳು, ಬೆಂಗಳೂರು ಜಿಲ್ಲೆ, ಬೆಂಗಳೂರು ಇವರ ಮಂಜೂರಾತಿಯನ್ನು ಪಡೆಯದೆ ಮಾಡಿದ ಕ್ರಮವಿಲ್ಲ ಅಂತಿಮವಾಗಿ ಅಧಿಕೃತ ಸಂಗ್ರಹಣೆ ಮಾಡಲಾಗುವ ಸದರಿ ಜಮೀನಿನ ಅಂತಹ ಭಾಗಗಳಿಗೆ ವರಿಹಾರವನ್ನು ನಿರ್ಧರಿಸುವ ಅಧಿಕಾರಿಯಿಂದ ಸದರಿ ಅಧಿನಿಯಮ ೪ನೇ ಪ್ರಕರಣದಮೇರೆಗೆ ಉಪೇಕ್ಷಿಸಲಾಗುವುದು.

ಸದರಿ ಜಮೀನಿನ ಒಂದು ನಕ್ಷೆಯನ್ನು ವಿಶೇಷ ಭೂ ಸ್ವಾಧೀನಾಧಿಕಾರಿಗಳು, ಬೆಂಗಳೂರು ಉಪ-ವಿಭಾಗ, ತಾಲ್ಲೂಕು ಕಛೇರಿ ಆವರಣ, ಕೆಂಪೇಗೌಡ ರಸ್ತೆ, ಬೆಂಗಳೂರು-೫೬೦೦೦೯, ಇವರ ಕಾರ್ಯಾಲಯದಲ್ಲಿ ಪರಿಶೀಲನೆಗಾಗಿ ಇಡಲಾಗಿದೆ.

ಅನುಸೂಚಿ

ಜಿಲ್ಲೆ : ಬೆಂಗಳೂರು

ತಾಲ್ಲೂಕು : ಬೆಂಗಳೂರು ಉತ್ತರ

ಹೋಬಳಿ : ಯಶವಂತಪುರ

ಗ್ರಾಮ : ನೆಲಕದಿರೇನಹಳ್ಳಿ, ಜಾರಕಂಡಕಾವಲು, ಲಗ್ಗೆರೆ.

ಕ್ರ. ಸಂ.	ಖಾತೆದಾರರ ಹೆಸರು	ಅನುಭವದಾರರ ಹೆಸರು	ಸಂಖ್ಯೆ	ವರ್ಗ	ಜಕ್ಕುಬಂದಿ				ಬೇಕಾದ ಜಮೀನಿನ ವಿಸ್ತೀರ್ಣ ಎ. ಗು.	ಇತರೆ
					ಪೂರ್ವ ಸ.ನಂ.	ಪಶ್ಚಿಮ ಸ.ನಂ.	ಉತ್ತರ ಸ.ನಂ.	ದಕ್ಷಿಣ ಸ.ನಂ.		
೧	೨	೩	೪	೫	೬	೭	೮	೯	೧೦	
<b>ನೆಲಕದಿರೇನಹಳ್ಳಿ ಗ್ರಾಮ</b>										
೧	ತೋಪಯ್ಯ ಬಿನ್ ರಾಮಯ್ಯ ಮಂಜುನಾಯ್ಕ ಕೋಂ ನಾರಾಯಣಪ್ಪ	ತೋಪಯ್ಯ, ಮಾನಿಯಮ್ಮ	೧	ಮಿಷ್ಣು ಊರು	೧೨೧	೨	೧೨೨	೧೨೩	೬-೦೧	೮-೮೭
೨	ಮೋಗಲಮನೆ ಚಿಕ್ಕಣ್ಣ ಬಿನ್ ಹನುಮಂತಪ್ಪ, ಕೆಂಪಯ್ಯ ಬಿನ್ ಕಾಳಯ್ಯ	ಎಂ. ಚಿಕ್ಕಣ್ಣ, ಕೆಂಪಯ್ಯ, ತಿಮ್ಮಯ್ಯ	೨	,, ಊರು	ಬಿದರಕಲ್ಲು ಗಡಿ	೩, ೫	೧		೭-೦೦ ೦-೧೨ ಪಿಕ್	
೩	ಚಿಕ್ಕಹನುಮಂತಯ್ಯ ಬಿನ್ ಹನುಮಂತಯ್ಯ ಮೋಗಲಮನೆ ಚಿಕ್ಕಣ್ಣ ಬಿನ್ ಹನುಮಂತಯ್ಯ ಮುದ್ದಯ್ಯ, ಹನುಮಂತಯ್ಯ, ಕೆ.ಚಿಪ್ಪ, ಹನುಮಂತಯ್ಯ, ಹನುಮಾಯ್ಯ ಬಿನ್ ಹನುಮಂತಯ್ಯ, ಕರೆತಿಮ್ಮಯ್ಯ ಬಿನ್ ಚನ್ನಪ್ಪ	ನಾರಾಯಣಪ್ಪ, ಗಿಡ್ಡಪ್ಪ, ಎಂ. ಚಿಕ್ಕಣ್ಣ	೩	,, ಊರು	೨	೪	೨		೨-೦೭	೩-೫೭
೪	ವೆಂಕಟನರಸಿಂಹಯ್ಯ ಪುತ್ತೂ ನರಸಿಂಹಯ್ಯ ವಿ.ಎನ್. ವೆಂಕಟಪ್ಪ, ವಿ.ಎನ್. ನಾರಾಯಣ	ಹನುಮಂತಯ್ಯ, ಮುದ್ದಯ್ಯ, ಕರೆತಿಮ್ಮಯ್ಯ	೯೯	,, ಊರು	೧೦೦	೯೮	೧೧೧	೮೭, ೮೮	೩-೨೦ ೦-೦೩ ಪಿಕ್	೫-೭೫
೫	ದೊಡ್ಡ ವೆಂಕಟನರಸಿಂಹಯ್ಯ ವೆಂಕಟನರಸಯ್ಯ ದೊಡ್ಡ ವೆಂಕಟನರಸಿಂಹಯ್ಯ ಮಂಜುನಾಯ್ಕ ಬಿನ್ ಮುದ್ದಯ್ಯ, ವಿ.ಎನ್. ವೆಂಕಟಪ್ಪ, ವಿ.ಎನ್. ನಾರಾಯಣ, ಎಸ್. ಪಿ. ನಾರಾಯಣ ಶಿವರಾಮಯ್ಯ	ಚನ್ನಪ್ಪ, ವೆಂಕಟಪ್ಪ, ಮಂಜುನಾಯ್ಕ ದೊಡ್ಡ ವೆಂಕಟನರಸಿಂಹಯ್ಯ ಕರೆತಿಮ್ಮಯ್ಯ	೧೧೧೮ ವ್ಯಕ್ತಿ	ಮಿಷ್ಣು ಊರು	೧೧೧೮	ಹಳ್ಳಿ ವ್ಯಕ್ತಿ ಉಳಿಕೆ ಜಮೀನು	ಹಳ್ಳಿ	೮೪	೧-೧೪ ೦-೦೨ ಪಿಕ್	...
೬	ಕೆ. ಜಿ. ರಾಘವೇಂದ್ರಾಚಾರ್ ದೊಡ್ಡ ನರಸಿಂಹಯ್ಯ ಬಿನ್ ಮಂಜುನಾಯ್ಕ ಮಂಜುನರಸಪ್ಪ ಬಿನ್ ನರಸಿಂಹಯ್ಯ	ದೊಡ್ಡ ಹನುಮಯ್ಯ, ಮೋಟಿಯ್ಯ, ಮಂಜುನರಸಪ್ಪ ದೊಡ್ಡ ನರಸಿಂಹಯ್ಯ, ವೆಂಕಟನರಸಿಂಹಯ್ಯ	೧೧೨	,, ಊರು	೫೯	ಹಳ್ಳಿ	ಹಳ್ಳಿ	೧೧೧, ೬೯	೧-೨೮ ೦-೦೪ ಪಿಕ್	...
೭	ಹನುಮಂತಯ್ಯ ಬಿನ್ ಹನುಮಂತಯ್ಯ ಅಂಜನಪ್ಪ ಜಿ. ಚಿಕ್ಕನಂಜಪ್ಪ, ಮುದ್ದಯ್ಯ ಬಿ. ಹನುಮಯ್ಯ, ಕೆಂಪಯ್ಯ ಬಿ. ಹನುಮಯ್ಯ ಮಂಜು ಕೆಂಪಮ್ಮ ಕೋಂ ಅಂಜನಪ್ಪ, ದೊಡ್ಡ ಹನುಮಯ್ಯ ಬಿನ್ ಚಿಕ್ಕನಂಜಪ್ಪ ಅಂಜನಪ್ಪ ಬಿನ್ ಚಿಕ್ಕನಂಜಪ್ಪ, ದೊಡ್ಡ ಹನುಮಯ್ಯ ಬಿನ್ ಚಿಕ್ಕನಂಜಪ್ಪ, ಚಿಕ್ಕಮ್ಮ ಕೋಂ ಅಂಜನಪ್ಪ	ಹನುಮಯ್ಯ ದೊಡ್ಡ ಹನುಮಯ್ಯ ತಿರುಮಲೇಗೌಡ ಕರೆತಿಮ್ಮಯ್ಯ ಹನುಮಯ್ಯ	೧೧೩	,, ಊರು	೧೦೪	೧೦೬	೧೦೮	ಹಳ್ಳಿ	೪-೧೯	...
೮	ನರಸಿಂಹ ಬಿನ್ ತಡವಾರ ಕೆಂಪ ನರಸಿಂಹಯ್ಯ ಜಿ. ದೊಡ್ಡ ಪೋತ ಮೋಗಲಮನೆ ಚಿಕ್ಕಣ್ಣ ಬಿನ್ ಹನುಮಂತಯ್ಯ ಪಿಳ್ಳದೊಡ್ಡ ಬಿನ್ ಚಿಕ್ಕನರಸಿಂಹಯ್ಯ ಬಿನ್ ಕದಿರ, ಮಂಜುನಾಯ್ಕ ಬಿನ್ ನರಸಿಂಹಯ್ಯ ಶ್ರೀಮತಿ ಗಂಗಮ್ಮ ಮುದ್ದಯ್ಯ	ಚಿಕ್ಕ ಮಂಜುನಾಯ್ಕ ಗಂಗಮ್ಮ, ಬೈರಪ್ಪ, ಕರೆತಿಮ್ಮಯ್ಯ, ಕಾಶಿಯಮ್ಮ	೧೧೪	,, ಊರು	೨೮, ೬೯	೧೧೩	೧೧೫	ಹಳ್ಳಿ	೩-೩೦ ೦-೦೫ ಪಿಕ್	...

೧	೨	೩	೪	೫	೬	೭	೮	೯	೧೦	೧೧
೦೦	ವೇಗವು ವನ ಚಿಕ್ಕಣ್ಣ ಬಿನ್ ಹನುಮಯ್ಯ ಸಿ ಎನ್ ನಾರಾಯಣಪ್ಪ, ಬಿನ್ ಚಿಕ್ಕ ಹನುಮಂತಯ್ಯ	ಎಂ ಚಿಕ್ಕಣ್ಣ, ವಿ.ಎನ್, ನಾರಾಯಣಪ್ಪ	೧೦೫	ಖುಷ್ಕಿ	ಓಣಿ	೧೦೬	ಊರು	೧೦೪	೨-೧೨ ೦-೦೨ ಪಿ.ಕೆ.	...
೦೧	ವೇಗವು ವನ ಚಿಕ್ಕಣ್ಣ ಬಿನ್ ಹನುಮಂತಯ್ಯ	ಎಂ. ಚಿಕ್ಕಣ್ಣ	೧೦೬ರ	ಖುಷ್ಕಿ	೧೦೫	೧೦೬ರ	ಬೈಕಿ ಉಳಿಕೆ ಜಮೀನು	೧೦೬	೩-೦೦	...
೦೨	ವಾರಪ್ಪ ಮತ್ತು ಗಂಗಯ್ಯ ರಂಗಮ್ಮ ಕೋಂ ಚಿಕ್ಕಣ್ಣ ಕೆಂಪಯ್ಯ ಬಿನ್ ಚನ್ನಯ್ಯ ನರಸಮ್ಮ ಬಿನ್ ಮುನಿನರಸಯ್ಯ	ವಾರಪ್ಪ, ಗಂಗಮ್ಮ ಕೆಂಪಯ್ಯ, ನರಸಮ್ಮ ರಂಗಮ್ಮ	೧೦೬ರ	ಖುಷ್ಕಿ	೧೦೫	೧೦೬ರ	ಬೈಕಿ ಉಳಿಕೆ ಜಮೀನು	೧೦೮	೩-೨೩	...
೦೩	ಚಿಕ್ಕ ಹನುಮಂತಯ್ಯ ಬಿನ್ ಹನುಮಯ್ಯ ಪ   ಮುದ್ದು ಬೈರಪ್ಪ ಬಿನ್ ಅರಸಪ್ಪ ತೆಂಗಿನ ಮರದ ಚಿಕ್ಕಣ್ಣ ಬಿನ್ ಅರಸಪ್ಪ ಗಂಗಮ್ಮ ಕೋಂ ಪ   ಮುದ್ದು ಬೈರೇಗೌಡ- ನಿಂಗಪ್ಪ- ಬಿನ್ ಬೈರಣ ಶ್ರೀಮತಿ ಗಂಗಮ್ಮ ಕೋಂ ಮುದ್ದು ಬೈರಪ್ಪ	ತೆಂಗಿನವರದ ಬೈರಪ್ಪ ಮುದ್ದು ಬೈರಪ್ಪ, ಗಂಗಮ್ಮ ಚಿಕ್ಕ ಅರಸಪ್ಪ, ನಂಜುಂಡಪ್ಪ ಲಿಂಗಪ್ಪ.	೧೦೮	ಖುಷ್ಕಿ	೧೦೪	೧೦೪	೧೦೬	೧೦೯ ೧೧೦,೧೧೧	೬-೧೦ ೦-೨೧ ಪಿ.ಕೆ.	...
೦೪	ನರಸಿಂಹಯ್ಯ ಬಿನ್ ದೊಡ್ಡ ಪೂತ ಬೈರಪ್ಪ ಬಿನ್ ಶಿವಯ್ಯ ದೊಡ್ಡ ನರಸಿಂಹಯ್ಯ ಬಿನ್ ಮುನಿಯಪ್ಪ, ಮುನಿನರಸಯ್ಯ ಬಿನ್ ದೊಡ್ಡ ನರಸಿಂಹಯ್ಯ	ನಾರಾಯಣಪ್ಪ ಮೋಟಯ್ಯ ನರಸಿಂಹಯ್ಯ ಮುನಿನರಸಿಂಹಯ್ಯ	೧೦೯ರ	ಖುಷ್ಕಿ	೧೦೩	೧೧೦	೧೦೮	೧೦೯ರ	೧-೩೧	...
೦೫	ವೆಂಟಮ್ಮ, ವೆಂಕಟರಂಗಪ್ಪ ನ ರ	ವೆಂಕಟಮ್ಮ	೧೧೦	ಖುಷ್ಕಿ	೧೦೯	೧೧೧	೧೦೮	೧೦೦	೪-೦೬	...
೦೬	ಕೆಂಚಪ್ಪ ಬಿನ್ ಹನುಮಂತಯ್ಯ ಮುದ್ದಯ್ಯ ಬಿನ್ ಹನು ಮಂತಯ್ಯ ವೆಂಕಟಮ್ಮ ಕೋಂ ಎಂಕ ರಂಗಪ್ಪ ಗಂಗಪ್ಪ ಬಿನ್ ಮಾರೇಗೌಡ ನರಸಿಂಹಯ್ಯ ಬಿನ್ ಬಂಗಾಳಿ ಮುನಿಯಪ್ಪ ದೊಡ್ಡ ನರಸಿಂಹಯ್ಯ ಬಿನ್ ಮುನಿಯಪ್ಪ ಲಿಂಗಪ್ಪ ಕೋಂ ರಂಗಪ್ಪ ರಾಮಯ್ಯ ಬಿನ್ ಗಂಗಪ್ಪ ಲಕ್ಷ್ಮಣ ಬಿನ್ ಗಂಗಪ್ಪ	ನರಸಿಂಹಯ್ಯ, ಲಿಂಗಮ್ಮ ದೊಡ್ಡ ನರಸಿಂಹಯ್ಯ ಮುದ್ದಯ್ಯ ವೆಂಕಟಮ್ಮ	೧೧೧ರ	ಖುಷ್ಕಿ	೧೧೦	೧೧೩	೧೦೮	೧೧೧ರ	೩-೩೪ ಉಳಿಕೆ	...
೦೭	ಚಿಕ್ಕ ಹನುಮಂತಯ್ಯ ಬಿನ್ ಹನು ಮಂತಯ್ಯ ವೇಗವು ವನ ಚಿಕ್ಕಣ್ಣ ಬಿನ್ ಹನುಮಯ್ಯ	ಚಿಕ್ಕ ಹನುಮಯ್ಯ ಹನುಮಯ್ಯ	೧೧೫ರ	ಖುಷ್ಕಿ	೧೦೬, ೧೦೭	೧೧೫ರ	ಬೈಕಿ ಉಳಿಕೆ	೧೨೨	೧೦೮	೧-೩೬
೧೮	ಬೈರಪ್ಪ ಬಿನ್ ತಿಮ್ಮಯ್ಯ ವಾರಪ್ಪ ಬಿನ್ ನಾರಾಯಣ ಮುದ್ದಯ್ಯ ಚಿಕ್ಕ ಹನುಮಯ್ಯ	ಎನ್.ಎ. ವಾರಪ್ಪ ಬೈರಪ್ಪ ಗಿಡ್ಡಯ್ಯ	೧೨೩ರ	ಖುಷ್ಕಿ	ಊರು	೧೨೩ರ	ಬೈಕಿ ಉಳಿಕೆ	೧	೧೦೬	೧-೦೦
ಜಾರಕಟ್ಟೆ ಕವಲು ಗ್ರಾಮ										
೧೯	ವಹಮ್ಮದ್ ಉಸ್ತಾನ್ ಬಿನ್ ಪುಹಮ್ಮದ್ ಯೂಸುಫ್ ಮುಸ್ತಾ ವೆಂಕಟರವಣಪ್ಪ	ಎಂ. ಉಸ್ತಾನ್ ಮುಸ್ತಾ ವೆಂಕಟರವಣಪ್ಪ	೫೪/೧ಬಿ ೨ಎ	ಖುಷ್ಕಿ	೫೪/೨ಬಿ	೫೪/೧ಎ	೫೪/೧ರ	೫೩	೮-೨೩	೧೦-೦೦
ಲಗೇರೆ ಗ್ರಾಮ										
೨೦	ಎಂ. ಕೃಷ್ಣಯ್ಯ ಶೆಟ್ಟಿರು ಎಂ.ಕೆ. ತ್ಯಾಗರಾಜಗುಪ್ಪ ಎಂ. ಕೆ. ಜಯ ಲಕ್ಷ್ಮಮ್ಮ ನಾಗವೇಣಿ ರಮಾ ದೇವಿ, ವೆಂಕಟಲಕ್ಷ್ಮಮ್ಮ ಎಂ.ಕೆ. ಭಾಗ್ಯ ಟಿ. ಇಂದ್ರಾನಿ ಸಿ.ಎನ್. ಗಾಯತ್ರಿ ಟಿ ಉಷಾ ಕಾಶಿಮಾಯಿ ರಾಮಚಂದ್ರಪ್ಪ	...	೧೩೬	ಖುಷ್ಕಿ	೧೩೪, ೧೩೫	೧೦೯	ರಸ್ತೆ ೧೩೩	೧೧೯	೧೧-೦೦ ೦೦-೧೧೫ಕೆ	೧೧-೧೧

ಘೋಷಿಸಿದ

ಬನಂ ಎ-ಗಂ.೦	ಖರಾಬಾ ಎ-ಗಂ.೦	ಒಟ್ಟು ಎ-ಗಂ.೦
೭೮-೦೩	೧-೨೨	೭೯-೨೫



471

# ಕರ್ನಾಟಕ ರಾಜ್ಯಪತ್ರ

ಅಧಿಕೃತವಾಗಿ ಪ್ರಕಟವಾಗುವುದು

ವಿಶೇಷ ಪತ್ರಿಕೆ

ಬೆಂಗಳೂರು, ಗೋಮಾವರ ಡಿಸೆಂಬರ್ ೪, ೧೯೯೯, ಮಂಗಳವಾರ ೧೩, ಶಕ ವರ್ಷ ೧೯೧೬

ನಂ. ೫೮೯

ಭಾಗ-IX

ಕಂದಾಯ ಸಚಿವಾಲಯ

ಈ ಸ್ವಾಧೀನತೆಯಾದುದು ಕಲಂ ೬(೧)ರ ಅನ್ವಯ ಘೋಷಣೆ

ಕ್ರಮಾಂಕ ೨೦೪ ೨೪೨ ಭೂಸ್ವಾಧೀನ ರಳ, ದಿನಾಂಕ ೪ನೇ ಡಿಸೆಂಬರ್ ೧೯೯೯.

ಈ ಮುಂದಿನ ಅನುಸೂಚಿಯಲ್ಲಿ ಸೂಚಿಸಿರುವ ಜಮೀನುಗಳು "ಕರ್ನಾಟಕ ಗೃಹಮಾನ್ಯ ಸಹಕಾರ ಸಂಘ (೨) ಬೆಂಗಳೂರು, ಇವರ ಸದಸ್ಯರಿಗೆ ಗೃಹ ನಿವೇಶನ ಗಳನ್ನು ಹಂಚುವ ಉದ್ದೇಶಕ್ಕೆ ಬೇಕೆಂದು ಬೆಂಗಳೂರು ಜಿಲ್ಲೆ ವಿಶೇಷ ಜಿಲ್ಲಾಧಿಕಾರಿಯವರ ಅಧಿಸೂಚನೆ ಕ್ರಮಾಂಕ ಎಲ್.ಎಕ್ಯೂ (೧) ಎಸ್.ಆರ್. ೩/೯೨-೯೨ರ, ದಿನಾಂಕ ೨೨ನೇ ನವೆಂಬರ್ ೧೯೯೨ರ ಮೇರೆಗೆ ಸದರಿ ಅಧಿಸೂಚನೆಯನ್ನು ಕರ್ನಾಟಕ ರಾಜ್ಯಪತ್ರದಲ್ಲಿ ದಿನಾಂಕ ೧ನೇ ಡಿಸೆಂಬರ್ ೧೯೯೨ರಂದು ಪ್ರಕಟಿಸಲಾಗಿದೆ.

ಕರ್ನಾಟಕ ಸರ್ಕಾರದ ೧೯೬೦ನೇ ಸಾಲಿನ ಕರ್ನಾಟಕ ಅಧಿನಿಯಮ ಕ್ರಮ ಸಂಖ್ಯೆ ೧೨೨ರಲ್ಲಿ ಶಿಕ್ಷಾ ಪಡಿಯಾವ ೧೯೯೨ನೇ ಸಾಲಿನ ಭೂಸ್ವಾಧೀನ ಅಧಿನಿಯಮ ೧೯೯೨ನೇ ಸಾಲಿನ ಕೇಂದ್ರ ಅಧಿನಿಯಮ (೧) ೫-ಎ ಪ್ರಕರಣದ ಉಪ-ಪ್ರಕರಣ (೨) ಮತ್ತು ೬ (೧-ಎ)ರ ಪ್ರಕರಣದ ಮೇರೆಗೆ ಜಿಲ್ಲಾಧಿಕಾರಿಯವರು ಪರಿಶೀಲಿಸಿದ ನಂತರ ಸದರಿ ಜಮೀನು ವೇಲ ಹೇಳಿದ ಉದ್ದೇಶಕ್ಕಾಗಿ ಭೂಸ್ವಾಧೀನಪಡಿಸಿಕೊಳ್ಳುವುದೆಂದು ಪರಿಗಣಿಸಿದ್ದಾರೆ.

ಸದರಿ ಭೂಸ್ವಾಧೀನದ ಅಧಿನಿಯಮದ ೬ನೇ ಪ್ರಕರಣದ ಮೇರೆಗೆ ಸದರಿ ಜಮೀನುಗಳು ಮೇಲಿನ ಉದ್ದೇಶಕ್ಕಾಗಿ ಅಗತ್ಯವಾಗಿ ಬೇಕಾಗಿದೆಯೆಂದು ಈ ಮೂಲಕ ಘೋಷಿಸಲಾಗಿದೆ.

ಸದರಿ ಭೂ ಸಂಗ್ರಹಣಾ ಅಧಿನಿಯಮ ೩ನೇ ಪ್ರಕರಣದ (೨) ಖಂಡದ ಮೇರೆಗೆ ವಿಶೇಷ ಭೂಸ್ವಾಧೀನಾಧಿಕಾರಿ, ಬೆಂಗಳೂರು ಗುಪ್ತ-ವಿಭಾಗ, ತಾಲ್ಲೂಕು ಕಛೇರಿ ಅವರಣ ಕೆಂಪೇಗೌಡ ರಸ್ತೆ, ಬೆಂಗಳೂರು-೫೬೦೦೦೯, ಇವರನ್ನು ಸದರಿ ನಮೂನೆಗಳನ್ನು ಸಂಬಂಧದಲ್ಲಿ ಮುಂದಿನ ಎಲ್ಲಾ ನಮೂನೆ ಕ್ರಮಗಳನ್ನು ಕೈಗೆತ್ತಿಕೊಳ್ಳಲು ಜಿಲ್ಲಾಧಿಕಾರಿಯವರ ಪ್ರಶಾಸನ ಕಾರ್ಯಗಳನ್ನು ನಿರ್ವಹಿಸುವಂತೆ ಈ ಮೂಲಕ ನಿಯಮಿಸಲಾಗಿದೆ ಮತ್ತು ಸದರಿ ಜಮೀನಿನ ಅಧಿಕೃತ ಸ್ವಾಧೀನ ಅಧಿಕಾರಿಗಳನ್ನು ವಡೆಯುವಂತೆ ಸದರಿ ಅಧಿನಿಯಮದ ೬ನೇ ಪ್ರಕರಣದ ಮೇರೆಗೆ ನಿರ್ದೇಶಿಸಲಾಗಿದೆ.

ಸದರಿ ಜಮೀನುಗಳ ನಕ್ಷೆಮಾಪ್ಪು ವಿಶೇಷ ಭೂ ಸ್ವಾಧೀನಾಧಿಕಾರಿಗಳು, ಬೆಂಗಳೂರು ಗುಪ್ತ-ವಿಭಾಗ, ತಾಲ್ಲೂಕು ಕಛೇರಿ ಅವರಣ, ಕೆಂಪೇಗೌಡ ರಸ್ತೆ, ಬೆಂಗಳೂರು-೯, ಇವರ ಕಛೇರಿದಲ್ಲಿ ಪರಿಶೀಲಿಸಲಾಗಿ ಇದ್ದರಾಗಿದೆ.

ಅಧಿಸೂಚನೆ

ಜಿಲ್ಲೆ.—ಬೆಂಗಳೂರು

ತಾಲ್ಲೂಕು.—ಬೆಂಗಳೂರು ಉತ್ತರ

ಹೋಬ್ಬೆ.—ದೂರವಂತಪುರ  
ಯಲಹಂಕೆ

ಗ್ರಾಮ.—ನಿಲಕದಿರೇನಪಳ್ಳಿ  
ಚಾರಣಬಂಡೆ ಕಾವಲು  
ಲಗ್ಗಿರ

ಕ್ರ. ಸಂಖ್ಯೆ	ಖಾತೇದಾರರ ಹೆಸರು	ಅನುಭವದಾರರ ಹೆಸರು	ನಿ. ಸಂಖ್ಯೆ	ನಿ. ಸಂಖ್ಯೆ	ಜಿಲ್ಲೆ/ತಾಲ್ಲೂಕು				ಮೈಸೂರು ವಿ. ಗಂ	ಅಂತಿಮ ಮೌಲ್ಯ
					ಭೂಮಿ ಸಂಖ್ಯೆ	ಮಕ್ಕಳು ಸಂಖ್ಯೆ	ಉತ್ತರ ಸಂಖ್ಯೆ	ದಕ್ಷಿಣ ಸಂಖ್ಯೆ		
೦	೨	೩	೪	೫	೬	೭	೮	೯	೧೦	೧೧

ವಲಕದಿರೇನಪಳ್ಳಿ

೧	ತೋಪಯ್ಯ ಬಿನ್ ರಾಮಯ್ಯ ಮುನಿಯಮ್ಮ ಕೋಂ ನಾರಾಯಣಪ್ಪ	ತೋಪಯ್ಯ ಮುನಿಯಮ್ಮ	೧	೫೫	೫೫	೧೨೦	೨	೧೨೦,೧೦೦	೧-೦೦	...
೨	ಮೇಗಳಮನೆ ಚಿಕ್ಕಣ ಬಿನ್ ಹನುಮಂತಪ್ಪ ಕೆಂಪಯ್ಯ	೨೦-ಚಿಕ್ಕಣ ಕೆಂಪಯ್ಯ	೨	"	"	ಬಿವರಕ್ಕಲ್ಲು ಗಡಿ	೩,೫	೧	೨-೦೨	...



472 (48)

ಕ್ರ. ಸಂ.	ವಿವರಣೆ	ಒಟ್ಟು	ಮಾನ್ಯ	೧೯೫೬	೧೯೫೭	೧೯೫೮	೧೯೫೯	೧೯೬೦	೧೯೬೧
1	ಬಿನ್ ದೊಡ್ಡ ಫೋಟೋ ತಿಮ್ಮಯ ದೊಡ್ಡ ನಾರಾಯಣಾಪ್ಪ ವೋಟಾಯ್ ಸರಸಿಂಹಯ್ಯ ಮುನಿನರಸಿಂಹಯ್ಯ	೧೦೫	೧೦೫	೧೦೫	೧೦೫	೧೦೫	೧೦೫	೧೦೫	೧೦೫
2	ಬಿನ್ ವೆಂಕಟರಂಗಪ್ಪ ಚಿಕ್ಕಪ್ಪಯ್ಯ ಚಿನ್ ಹನುಮಂತಯ್ಯ ಚಿನ್ ಹನುಮಂತಯ್ಯ ವೆಂಕಟರಂಗಪ್ಪ ಚಿನ್ ವನರೇಗೌಡ ಚಿನ್ ಬಲಾಚ್ಚಿ ಚಿನ್ ನರಸಿಂಹಯ್ಯ ದೊಡ್ಡ ನರಸಿಂಹಯ್ಯ ಚಿನ್ ಮುನಿಯಪ್ಪ ಲಿಂಗಪ್ಪ ಚಿನ್ ರಂಗಪ್ಪ, ರಾಮಯ್ಯ, ಬಿನ್ ಸುಬ್ಬ, ಲಕ್ಷ್ಮಣ ಬಿನ್ ಗಂಗಪ್ಪ	೧೦೦	೧೦೦	೧೦೦	೧೦೦	೧೦೦	೧೦೦	೧೦೦	೧೦೦
3	ಬಿನ್ ಹನುಮಂತಯ್ಯ, ಬಿನ್ ಹನುಮಂತಯ್ಯ, ಮೇಣಕವನ ಬಿನ್ ಬಿನ್ ಹನುಮಯ್ಯ	೧೦೫	೧೦೫	೧೦೫	೧೦೫	೧೦೫	೧೦೫	೧೦೫	೧೦೫
4	ಬಿನ್ ತಿಮ್ಮಯ್ಯ, ಬಿನ್ ನಾರಾಯಣ, ಮುದ್ದಯ್ಯ, ಹನುಮಯ್ಯ	೧೦೫	೧೦೫	೧೦೫	೧೦೫	೧೦೫	೧೦೫	೧೦೫	೧೦೫
5	ಬಿನ್ ಉಸ್ತಾದ್ ಬಿನ್ ಮುಹಮ್ಮದ್ ಯೂನಿಸ್ ಮುಸ್ಲಿಮ್ ವೆಂಕಟರಮಣಪ್ಪ	೧೦೫	೧೦೫	೧೦೫	೧೦೫	೧೦೫	೧೦೫	೧೦೫	೧೦೫
6	ಬಿನ್ ಕೃಷ್ಣಯ್ಯ ಶೆಟ್ಟರು ಬಿ.ಕೆ. ಶ್ಯಾಮರಾಜ ಗುಪ್ತ ಬಿ.ಕೆ. ಜಯಲಕ್ಷ್ಮಮ್ಮ ನಾಗವೇಣಿ ರವಾದೇವಿ, ವೆಂಕಟಲಕ್ಷ್ಮಮ್ಮ ಬಿ.ಕೆ. ಥಾಗ್, ಟಿ. ಇಂದ್ರಾಣಿ, ಸಿ.ಎಸ್. ಗಾಯತ್ರಿ, ಟಿ. ಉಷಾ, ಕಾಶೀಬಾಯಿ	೧೦೫	೧೦೫	೧೦೫	೧೦೫	೧೦೫	೧೦೫	೧೦೫	೧೦೫

ಫೋಟೋ

ಒಟ್ಟು	ಮಾನ್ಯ	ಒಟ್ಟು
೧೦೫	೦-೫೬	೧೦೫

ಕರ್ನಾಟಕ ರಾಜ್ಯಪಾಲರ ಆಜ್ಞಾನುಸಾರ ಮತ್ತು ಅವರ ಹಸ್ತಪತ್ರಿ,  
 ಮುಖ್ಯ ಕಾರ್ಯದರ್ಶಿ,  
 ಸರ್ಕಾರದ ಅಧೀನ ಕಾರ್ಯದರ್ಶಿ,  
 ಕುಡಿಯಾ ಇಲಾಖೆ, (ಬಿ.ಎ. ಸ್ಟಾಡಿಯಂ)



GENERAL AWARD

Village: Nelakadirenahalli  
Hobli : Yeshwanthapura

Taluk: Blore North  
Dist : Blore

Sl No	Name of the khatedar	Name of the Anubhavadar	Sy No	Kind	Extent acquired
1	Kenchappa s/o Hanumanthaiiah Muddiah s/o Hanumanthaiiah Venkatamma w/o Venkatarangappa Gangappa s/o Maregowda Narashimaiah s/o Bangali Muniyappa Doddanarashimaiah s/o Muniyappa Lingamma w/o Rangappa Ramaiah s/o Gangappa Lakshmana s/o Gangappa	Narashimaiah Lingamma Doddanarashimaiah Muddaiah Venkatamma	111	Dry	A-G 3-34

Notices under section 9 and 10 of the Land Acquisition Act 1894 have been served on the khatedars and Anubhavadars. In response to the said notice the following persons have filed claim applications requesting for compensation.

Sl No	Name of the claimant	Date of claim	compensation claimed per acre
1	Muddaiah	6-4-90	Rs. 5,00,000-00
2	M. Nanjappa		

They have not produced any documentary evidence in support of the rate claimed. Hence the claim for payment of compensation at the above rate is rejected.

RIGHT TITLE AND INTEREST

As per the R.T.C. for the year 1987-88 the khatha of the land in Sy.No. 111 measuring 5 acres 21 guntas of land in the above village stands as follows:-

Sl No	Sy No	Kind	Extent	Khatedar	Anubhavadar
I	111	Dry PK	5-01 0-20 ----- 5-21 -----	Muddaiah Venkatamma Narashimaiah Dodda- Narashimaiah Lingamma Ramaiah Lakshmama	Narashimaiah Lingamma Doddanara- shimaiah Muddaiah Venkatamma

In writ petition No. 7752/89 filed by Sri. Doddanarashimaiah. The Hon'ble High court of Karnataka has stayed that the dispossession of the petitioner from the land until further order.

As already discussed in the foregoing paras the award is as detailed below. The land value fixed at Rs. 75,000/-per acre.

GENERAL AWARD

- I. 1) Value of 1 acre 31 guntas of dry land in Sy.No.111(p) of Nelakadirenahalli village, Yeshwanthapura hobli, B'lore North Taluk at Rs. 75,000/-per acre. 1,83,125-00
  - 2) 12% Additional Market value from the date of 4(1) Notification i.e, from 1-12-88 to 21-5-90 ( 1 year 5 months 20 days) 23,518-75
  - 3) Statutory allowance at 30% 39,937-50
- Total 1,96,581-25  
-----

1-31  
1-16

*[Signature]*

APPORTIONMENT

As already discussed in the foregoing paras. the compensation amount of Rs. 1,96,581-25 is payable to Sri.Venkatamma, Narashimaiah Doddanarashimaiah on production of right title over the said land.

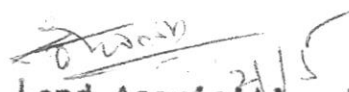
INTEREST

The award will carry interest at 9% for the first year and 15% for the subsequent years from the date of taking possession of the land as per the land acquisition Amended Act.

The cost of acquisition shall be met out from the funds deposited by the Acquiring Body Viz., the Karnataka House Building Co-operative Society Limited, Bangalore.

The Land Revenue shall abate from the date of taking possession of the land.

Dictated to Stenographer typed script edited by me and signed this day 21st May 1990.

  
Special Land Acquisition Officer,  
Bangalore Sub-Division, Bangalore.

35

CONSENT AWARD

Village: Nelakadirenahalli

Taluk: B'lore North

Hobli : Yeshwanthapura

Dist : Bangal ore

Sl No	Name of the khatedar	Name of the Anubhavadar	Sy No	Kind	Extent acquired
1	Kenchappa s/o Hanumanthaiah Muddaiah s/o Hanumanthaiah Venkatamma w/o Venkata-Rangappa Gangappas/o Maregowda Narashimaiah s/o Bangali-Muniyappa Dodda Narashimaiah s/o Muniyappa Lingamma w/o Rangappa Lakshmana s/o Gangappa	Narasimaiah Lingamma Dodda-Narashimaiah Muddaiah Venkatamma	111	Dry	3_34

Notices under section 9 and 10 of the Land Acquisition Act 1894 have been served on the khatedars and Anubhavadars.

Though notices were served none of the interested person have filed their claim statements.

RIGHT TITLE AND INTEREST

As per the R.T.C. for the year 1987-88 the khatha of the land in S.No.111 measuring 5 acres 21 guntas of land in the above village stands as follows:-

*Chow*

S.No.	Kind	Extent A-G	Khatedar	Anubhavadar
1	Dry PK	5-01 0-20 ----- 5-21 -----	Muddaiah Venkatamma Narasimhaiah Doddanarasimhaiah, Lingamma Ramaiah Lakshmana	Narasimhaiah Lingamma Doddanarasimhaiah Muddaiah Venkatamma

The G.P.A. Holder Sri. D.M. Marishamappa s/o Muniyappa, T. Dasarahalli, Yeshwanthapura hobli, B'lore North Taluk has stated that the compensation amount in respect of this land has been paid to the land owner in full and no amount is due to be paid in respect of this land. The amount received by the land owner is stated to be inclusive of 12% additional Market value and 30% Statutory allowance. As per the agreement executed by the land lord/ Anubhavadar with the acquiring body he has entered into an agreement giving consent and accepted an advance of Rs. 78,000/-per acre. Accordingly consent award is passed for Rs. 78,000/-per acre inclusive of 30% S.A. and 12% Additional Market value.

Further G.P.A. holder Sri. D.M. Marishamappa in turn has also stated that he has received the entire compensation of land in question from the society inclusive of 30% Statutory allowance and 12% Additional Market value and requested to pass the consent award in respect of this S.No. he has also stated that, he will not go for an appeal under section 18 of the Land Acquisition Act for enhancement of compensation.

*(Signature)*

As could be seen from the Encumbrance certificate issued by the Sub-Registrar, Bangalore North Taluk. The land in this S.No. is free from Encumbrance .

is

Therefore the consent Award is passed as follows:-

CONSENT AWARD

- I. 1) Value of 1 acres 16 guntas of land at Rs. 78,000/-per acre inclusive of 12% Additional Market value and 30% Statutory allowance 1,09,200-00
- 2) Amount paid in advance by the Society to the land owner. 1,09,200-00
- 3) Balance payable by this office Nil

APPORTIONMENT

As per the Revenue Records the khatha of the said lands in the name of Bri. Ningamma w/o Gangappa and Anubhavadar Sri. Ningamma. No compensation is due to be paid to the land owner as he has already received full amount from the H.B.C.S. /G.P.A. holder on behalf of H.B.C.S.

INTEREST

Since the land lord / claimant have already received the entire amount of compensation from the Acquiring Body, before taking possession of land by Special Land Acquisition Officer, Bangalore Sub-Division, Bangalore, the question of payment of interest does not arise in this case.

The cost of aquisition shall be met out from the funds deposited by the acquiring body viz., Karnataka House Building Co-operative Society Limited, Bangalore.

36

The land revenue shall abate from the date of taking possession of the land.

Dictated to stenographer typed script edited by me and this signed this day 21st May 1990.

ನಕಲು ಸಿದ್ಧಿಸಿ

ವಿಶೇಷ ಭೂ ಸ್ವಾಧೀನಾಧಿಕಾರಿಗಳು  
ಬೆಂಗಳೂರು. 8-8-2004

21/5

Special Land Acquisition Officer,  
Bangalore Sub-Division, Bangalore.

lx  
ವಿಶೇಷ ಭೂ ಸ್ವಾಧೀನಾಧಿಕಾರಿಯವರು  
ಬೆಂಗಳೂರು.

CONSENT AWARD.

village : Nelakadirenahalli.  
Hobli : Yeshwanthapura.  
Taluk. : Bangalore North  
District: : Bangalore.

Sl. No.	Name of the Khatedar	Name of the Anubhavadar.	Sy.No.	Kind	Extent acquired.
1.	Muddaiah Hanumanthaiah Kenchappa Hanumanthaiah Hanumaiah S/o Hanumanthaiah Karithimmaiah S/o Channappa.	Hanumanthaiah Muddaiah Karithimmaiah	99	Dry	3-20 0-03PK ----- 3-23 -----
2.	Hanumanthaiah S/o Hanumaiah, Anjanappa S/o Chikkananjappa Muddaiah S/o Hanumaiah, Kempaiah s/o Hanumaiah, Muni- kempamma W/o Anjanappa Doddahanumaiah S/o Chikkananjappa, Anjanappa S/o Chikkananjappa Doddahanumaiah S/o Chikkananjappa Chikkamma W/o Anjanappa	Hanumaiah Doddahanumaiah Thirumalegowda Karithimmaiah Hanumaiah	103	"	4-09
3.	Kenchappa S/o Hanumanthaiah Muddaiah S/o Hanumanthaiah Venkatamma W/o Venkatarangappa Gangappa S/o Maregowda Narasimhaiah S/o Bangali Muniyappa Lingamma, W/o Rangappa Ramaiah S/o Gangappa Lakshmana S/o Gangappa.	Narasimhaiah Lingamma Doddanarasimhaiah Muddaiah, Venkatamma.	111	"	3-34

-----

Notice under Section 9 and 10 of the L.A. Act 1894 have been served on the Khatedars and Anubhavadars. In response to the said notice the following persons have filed claim applications requesting for compensation.

*[Handwritten signature]*



Name of the claimant	Date of claim	Compensation claimed per acre.
Muddaiah S/o Late Hanumanthappa	6/4/1990	Rs.5,00,000-00
Narayanappa S/o Hanumaiah.		

They have not produced any documentary evidence in support of the rate claimed. Hence the claim for payment of compensation at the above rate is rejected.

Though Notices were served none of the other interested persons have filed their claim statements.

RIGHT TITLE AND INTEREST:

As per the R.T.C for the year 1987-88 the Khatha of the land in Survey No.99,103 and 111 measuring 13 acres 23gts. of land in the above Village stands as follows:

Sl. No.	Survey Number	Kind	Extent	Khatedar	Anubhavadar.
1.	99	Dry	3-20 0-03PK 3-23	Muddaiah S/o Hanumanthaiah Hanumaiah S/o Hanumanthaiah Karithimmaiah S/o Channappa.	Hanumaiah Muddaiah Karithimmaiah
2.	103	"	4-19	Hanumanthaiah S/o Hanumaiah Anjanappa S/o Chikka- nanjappa, Muddaiah S/o Hanumaiah Kenchappa S/o Hanumaiah Munikeppamma W/o Anjanappa Doddahanumaiah S/o Chikkananjappa Chikkamma W/o Anjanappa.	Hanumaiah Doddahanumaiah Thirumalegowda Karithimmaiah Hanumaiah
3.	111	"	5-01 0-20PK 5-21	Siddaiah S/o Hanuman- thaiah, Venkatamma W/o Venkatarangappa Narasimhaiah S/o Gangali Muniyappa Doddanarasimhaiah S/o Muniyappa, Lingamma W/o Gangappa, Ramaiah S/o Gangappa, Lakshmana S/o Gangappa.	Narasimhaiah Lingamma Doddanarasimhaiah Muddaiah Venkatamma

*Handwritten signature*

124

The G.P.A. Holder Sri.D.M.Marishamappa S/o Late Muniyappa Kadirenahalli Village has stated that the compensation amount of Rs.1,43,000/- in respect of these lands have been paid to Sri.Muddaiah the land owner and an amount of Rs.9,100/- is due to be paid in respect of these lands. The amount received by the land owner is stated to be inclusive of 12% Additional Market value and 30% Statutory allowance. As per the agreement executed by the land lord Anubhavadar with the Acquiring Body he has entered into an agreement giving consent and accepted an advance of Rs.78,000/- per acre. Accordingly consent award is passed for Rs.78,000/- per acre inclusive of 30% S.A. and 12% Additional Market value.

Further G.P.A.Holder Sri.D.M.Marishamappa S/o Late Muniyappa in turn has also stated that he has received the entire compensation of land in question from the society inclusive of 30% Statutory allowance and 12% Additional Market value and requested to pass the consent award in respect of this s.No. he has also stated that he will not go for an appeal under section 18 of the Land Acquisition Act for enhancement of compensation.

As could be seen from the Encumbrance Certificate issued by the Sub-Registrar, Bangalore North Taluk the land in this Sy.No. is free from Encumbrance.

Therefore, the consent Award is passed as follows:

CONSENT AWARD:

- |   |             |
|---|-------------|
| 1) Value of 1 acre 38 gts of land in S.No.99(0-35) 103(0-16gts) 111(0-27) grs at Rs.78,000/- per acre inclusive of 12% Additional Market value and 30% Statutory allowance. | Rs.1,52,100 |
| 2) Amount paid in advance by the Society to the land owner.   | Rs.1,43,000 |
| 3) Balance payable by this office.  | Rs.0,09,100 |

*[Handwritten signature]*

APPORTIONMENT:

AS per the Revenue Records the khatha of the said lands stands in the name of Sri.Muddaiah and Anubhavadar Sri.Muddaiah. Hence the balance compensation is payable to Sri.Muddaiah.

In W.P.No.22979- to 22985/89 filed by Sri.Karithimmaiah and others in respect of S.Nos. 99 and 103. The Honble High Court has stayed the dispossession of the petitioners from the lands.

INTEREST:

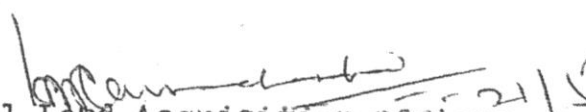
The balance award amount will carry interest at 9% for the first year and 15% for the subsequent years from the date of taking possession of the land.

The Land Revenue shall abate from the date of taking possession of the land.

The cost of acquisition shall be met out from the funds deposited by the acquiring body Viz., Karnataka House Building Co-Operative Society Limited, Bangalore.

Dictated to the Stenographer, typed script edited by me and signed this day the 21st May 1990-

-/-

  
Special Land Acquisition Officer,  
Bangalore Sub-Division, Bangalore.

KRS)

BEFORE THE SPECIAL LAND ACQUISITION OFFICER  
BANGALORE SUB-DIVISION TALUK OFFICE COMPOUND

KEMPEGOWDA ROAD, BANGALORE  
No. SCAO HBES 2/PF-88

Objectors : Smt.Lingamma,  
W/o,late.Gangappa,  
Aged about 65 years,

2. Sri.G.S.Ramaiah,  
S/o,late.Gangappa,

Major,  
3) Sri. Lingamma w/o

3. Sri. G.S.Lakshmana,  
S/o,late.Gangappa,  
Major,

All are residing at Shivapura  
village, Yashwanthpur hobli,  
Bangalore North Taluk.

Sub:- Acquisition of land bearing Sy.No.111,  
measuring 3 acre 34 guntas infavour  
of Karnataka Gruha Nirmana Sahakara  
Sangha Niyamitha.

The ~~xxx~~ objectors above named begs to file the  
following objections to the acquisition of lands  
mentioned in the subject above, and to the notices  
served under section 4(1) of the L.A.Act as hereunder:-

1. The objectors submit that they are absolute  
owners in possession and enjoyment of the land  
bearing Sy.No.111, measuring 1 acre 16 guntas out  
of the total extent of 3 acre 34 guntas notified  
for acquisition of Nallakadaranahalli village,  
Yashwanthpur hobli, Bangalore North Taluk. The  
Objectors are the interested persons to the extent  
of 1 acre 16 guntas in ~~the~~ the said Sy.No. They  
have derived their right, title and interest over  
the said property from their ancestors. The above  
Sy.No. has been phoced by the survey department and



different Hissa numbers were assign to the said Sy.No. according to their enjoyment, the land which is in the occupation of objectors has been assigned as Sy.No.111/ . While notifying the land for acquisition the Land Acquisition Officer has not mentioned any hissa number, in the absence of non-mentioning hissa numbers the present gazatte notification issued is not menitainable in law.

2. Objectors submit that they have entered into an agreement of sale agreeeing to sell 1 acre 16 guntas of land with one Sri. D.M.Mariswamappa who is the managing partner of Bhagya Enterprise on 22-11-1984 at the rate of Rs. 78,000/- per acre. As on the date of agreement of sale the prevailing market value of the land at the rate of Rs.78,000/- per acre. The time stipulated in the agreement of sale dated 22-11-1984 is 9 months, the objectors have ready and willing to perform their part of contract as per the agreement of sale, since D.M.Mariswamappa is fail to perform his part of the contract as per the agreement of sale within the stipulated period, x the agreement of sale executed by the objectors has been cancelled by issuing legal notice to him. As on today there is no agreement of sale, on the strength of the agreement of sale said D.M.Mariswamappa has no right to ~~max~~ act. The objectors further submits that said B.M.Mariswamappa has obgtain the signatures of the objectors on the ~~gt~~ blank stamped papers and get it typed as a irrepeccable Power of attorney and presented the same before the notary and obtained the signature of the notary also on the Irrevocable General Power of

objectors have executed the power of attorney, the Irrevocable Power of Attorney obtained by D.M. Mariswamappa is not maintainable in law, since the objectors have never appeared before the notary and admitted the execution of the Irrevocable Power of Attorney and further they have not put their signatures to the registered maintained by the notary.

3. The objectors submit that the present market value of the land as on the date of preliminary notification is at Rs. ~~4~~<sup>4</sup>,00,000/- per acre, they have got serious objections to acquire the land in question. Their family consists of ~~xxxx~~ themselves, second and third objectors wives, <sup>2</sup> sons and <sup>6</sup> daughters. They are doing agriculture as their main avocation except agriculture they have no other avocation and they have no other income from any sources. If the present notified land is acquired the objectors will be put to irreparable loss and injury, they will be deprived of agriculture thereby their family will be ruined. The society can secure alternate lands for their bonafide use.

4. The objectors submits that the present acquisition proceedings initiated in respect of the society is not for a public purpose, the members who are all enrolled as members in the society are all holding agricultural lands, house and vacant sites. Based on the applications and affidavits filed by them, the present acquisition proceedings has been initiated in respect of the lands in

objectors have got serious objections to acquire the lands in question.

5. The objectors may be permitted to urge such other additional objections as may be necessary at the time of addressing the arguments.

Wherefore the objectors prays that this hon'ble authority may be please to drop the acquisition proceedings in respect of Sy.No.111, measuring 1 acre 16 guntas of Nallakadaranahalli village in the interest of justice, equity and law.

Advocate for Objectors,

1) of  
2) G S of  
3) of  
Objectors,

VERIFICATION

We the objectors above named do hereby declare that what is stated above is true and correct to the best of our knowledge, information and belief.

Bangalore,

Dated: 4-1-1989.

1) of  
2) G S of  
3) of  
Objectors.







ವಿಶ್ವವಿದ್ಯಾನಿಲಯದ ಅಧೀನದಲ್ಲಿರುವ ಉಚಿತ ಶಿಕ್ಷಣ ಸಂಸ್ಥೆಯಲ್ಲಿ  
ಲಭ್ಯವಿರುವ ಬೆಂಗಳೂರು.

ದಿನಾಂಕ - 9-1-1989

ಪ್ರತಿರೋಧ ನಂಪ್ಟ್ :- ಎಸ್.ವಿ.ವಿ.ಬಿ. ಹೆಚ್.ಬಿ.ವಿ.ವಿ. 8/87-88

ವಿಷಯ :- ಬೆಂಗಳೂರು ಉತ್ತರ ಕಾನ್ಸ್ಟ್ರಕ್ಷನ್, ಮಳವಂಕಪುರ  
ಝೆಂಚು ನೆಲ ಕಡತನ ಹಕ್ಕು, ಪಾಠಶಾಲೆ ಬಂಡೆ ಕಾವಲು  
ಲಕ್ಷ್ಮಣ ಗ್ರಾಮ ನೆಲ ಕಡತನ ವರ್ಷವಂಚು ನೆಲ  
ಕಡತನ ಸಂಸ್ಥೆ ಕರ್ನಾಟಕ ಗೃಹ ನಿರ್ಮಾಣ  
ನಿರ್ದೇಶನ ಸಂಸ್ಥೆಗೆ ವಿರೋಧಿ ಭಾಗವಾಗಿರುವ ವಿದೇಶಿ  
ಝೆಂಚು ಬೆಂಚು - 5-ಎ.ವಿ.ಬಿ.ಬಿ.

ಗ್ರಾಮದ ಹೆಸರು :- ನೆಲ ಕಡತನ ಹಕ್ಕು

ವರ್ಷವಂಚು :- 111

ವಿಷಯ :- 1-16

ರೋಡು ಹಂಚಿಕೆ ಹೆಸರು :- 1) ಶ್ರೀಮತಿ ಅಂಗಮುಕ್ತಿ ಕೆಂಪು ನಂಪ್ಟು  
2) ಶ್ರೀ. ಜಿ.ವಿ.ವಿ. ರಾಮಮುಕ್ತಿ ಕೆಂಪು  
3) ಶ್ರೀ. ಜಿ.ವಿ.ವಿ. ಅಶ್ವಿನಿ 8/0. ನಂಪ್ಟು  
ಇವುಗಳಿಗೆ ಗ್ರಾಮ, ಮಳವಂಕಪುರ ಝೆಂಚು  
ಬೆಂಗಳೂರು ಉತ್ತರ ಕಾನ್ಸ್ಟ್ರಕ್ಷನ್.

9.1.89

Case called. Agg. body present. Objectors  
Counsel present. Case adjourned to  
17.1.89

M. S. Anagath

ಶಿವರಾಜ

17.1.89

Case called. Both the parties and  
their counsels present. The Society  
authorities say that they have

82  
K

Paid full amount to the objector and obtained G.P.A. The Counsel for the objector says that the G.P.A. is cancelled by issuing notice. call on 28.1.89 for arguments.

~~28.1.89  
28/1/89~~

Sharma

28.1.89. Case called. Both the counsels present. Heard them. Counsel for objector wanted certain documents to be furnished from the Society. call on 4.2.89 for orders.

~~28.1.89  
28/1/89~~

Sharma

As per  
Sharma  
28/1/89

28.2.89. The objector has entered into agreement with the acquiring body and received full compensation. The objections are general in nature. Therefore the objections may be overruled.

Sharma

K.M. Chandras



# ಕರ್ನಾಟಕ ರಾಜ್ಯಪತ್ರ

ಅಧಿಕೃತವಾಗಿ ಪ್ರಕಟಿಸಲಾಯಿತು

ವಿಶೇಷ ಪತ್ರಿಕೆ

ಬೆಂಗಳೂರು, ಕೋಮವಾರ ದಿವಸ ಬೆಂಗಳೂರು, ೧೯೮೯, ಮಾರ್ಚ್ ೧೩, ಶುಕ್ರವಾರ ೧೯೮೯

ನಂ. ೨೮೯

## ಭಾಗ-IX

ಕಂದಾಯ ಸಚಿವಾಲಯ

ಛಾ ಸ್ವಾಧೀನ ಕಾಯಿದೆಯ ಕಲಂ ೬(೧)ರ ಅನ್ವಯ ಘೋಷಣೆ

ಕ್ರಮಾಂಕ ಕಂಆ ೨೪೨ ಭೂಸ್ವಾಧೀನ ರಳ, ದಿನಾಂಕ ೪ನೇ ದಿಸೆಂಬರ್ ೧೯೮೯.

ಈ ಕಾಯಿದೆಯ ಅನುಷ್ಠಾನದಲ್ಲಿ ಸೇರಿರುವ ಜಮೀನುಗಳು "ಕರ್ನಾಟಕ ಗೃಹ ನಿರ್ಮಾಣ ಸಹಕಾರ ಸಂಘ (೨) ಬೆಂಗಳೂರು, ಇವರ ಸದಸ್ಯರಿಗೆ ಗೃಹ ನಿರ್ಮಾಣ ಗಳನ್ನು ಹಂಚುವ ಉದ್ದೇಶಕ್ಕೆ ಬೇಕೆಂದು ಬೇಗಲೂರು ಜಿಲ್ಲೆ ವಿಶೇಷ ಜಿಲ್ಲಾಧಿಕಾರಿಯವರ ಅಧಿಸೂಚನೆ ಕ್ರಮಾಂಕ ಎಲ್ ಎಕ್ಯೂ (೧) ಎಸ್ ಆರ್ ೩/೮೭-೮೮, ದಿನಾಂಕ ೨೨ನೇ ನವೆಂಬರ್ ೧೯೮೮ರ ಮೇರೆಗೆ ಸದರಿ ಅಧಿಸೂಚನೆಯನ್ನು ಕರ್ನಾಟಕ ರಾಜ್ಯಪತ್ರದಲ್ಲಿ ದಿನಾಂಕ ೧ನೇ ದಿಸೆಂಬರ್ ೧೯೮೮ರಂದು ಪ್ರಕಟಿಸಲಾಗಿದೆ.

ಕರ್ನಾಟಕ ಸರ್ಕಾರದ ೧೯೮೦ನೇ ಸಾಲಿನ ಕರ್ನಾಟಕ ಅಧಿನಿಯಮ ಕ್ರಮ ಸಂಖ್ಯೆ ೧೭೨ರಲ್ಲಿ ತಿದ್ದುಪಡಿ ಮಾಡಿದ ೧೯೮೪ನೇ ಸಾಲಿನ ಭೂಸ್ವಾಧೀನ ಅಧಿನಿಯಮ ೧೯೮೪ನೇ ಸಾಲಿನ ಕೇಂದ್ರ ಅಧಿನಿಯಮ (೧) ೫-ಎ ಪ್ರಕರಣದ ಉಪ ಪ್ರಕರಣ (೨) ಮತ್ತು ೬ (೧-ಎ)ರ ಪ್ರಕರಣದ ಮೇರೆಗೆ ಜಿಲ್ಲಾಧಿಕಾರಿಯವರು ಮಂಡಿಸಿದ ನಂತರ ಸದರಿ ಜಮೀನು ವೇಲೆ ಹೇಳಿದ ಉದ್ದೇಶಕ್ಕಾಗಿ ಭೂಸ್ವಾಧೀನವಡಿಸಿಕೊಳ್ಳುವುದು ಪರಿಗಣಿಸಿದ್ದಾರೆ.

ಸದರಿ ಭೂಸ್ವಾಧೀನದ ಅಧಿನಿಯಮದ ೬ನೇ ಪ್ರಕರಣದ ಮೇರೆಗೆ ಸದರಿ ಜಮೀನುಗಳು ಮೇಲಿನ ಉದ್ದೇಶಕ್ಕಾಗಿ ಅಗತ್ಯವಾಗಿ ಬೇಕಾಗಿದೆಯೆಂದು ಈ ಮೂಲಕ ಘೋಷಿಸಲಾಗಿದೆ.

ಸದರಿ ಭೂ ಸಂಗ್ರಹಣಾ ಅಧಿನಿಯಮ ೩ನೇ ಪ್ರಕರಣದ (೨) ಖಂಡದ ಮೇರೆಗೆ ವಿಶೇಷ ಭೂಸ್ವಾಧೀನಾಧಿಕಾರಿ, ಬೆಂಗಳೂರು ಉಪ-ವಿಭಾಗ, ತಾಲ್ಲೂಕು ಕಛೇರಿ ಆವರಣ ಕೆಂಪೇಗೌಡ ರಸ್ತೆ, ಬೆಂಗಳೂರು-೫೬೦೦೦೯, ಇವರನ್ನು ಸದರಿ ನಮೂನೆಗಳನ್ನು ಸಂಬಂಧದಲ್ಲಿ ಮುಂದಿನ ಎಲ್ಲಾ ಕಾನೂನು ಕ್ರಮಗಳನ್ನು ಕೈಗೊಳ್ಳಲು ಜಿಲ್ಲಾಧಿಕಾರಿಗಳವರ ಪ್ರಶಾಸನ ಉಪಯೋಗಕ್ಕನ್ನು ನಿರ್ವಹಿಸುವಂತೆ ಈ ಮೂಲಕ ನಿಯಮಿಸಲಾಗಿದೆ ಮತ್ತು ಸದರಿ ಜಮೀನಿನ ಅಧಿಕೃತ ಸ್ವಾಧೀನ ಆದೇಶಗಳನ್ನು ವಡೆಯುವಂತೆ ಸದರಿ ಅಧಿನಿಯಮದ ೬ನೇ ಪ್ರಕರಣದ ಮೇರೆಗೆ ನಿರ್ದೇಶಿಸಲಾಗಿದೆ.

ಸದರಿ ಜಮೀನುಗಳ ನಕ್ಷೆಯನ್ನು ವಿಶೇಷ ಭೂ ಸ್ವಾಧೀನಾಧಿಕಾರಿಗಳು, ಬೆಂಗಳೂರು ಉಪ-ವಿಭಾಗ, ತಾಲ್ಲೂಕು ಕಛೇರಿ ಆವರಣ, ಕೆಂಪೇಗೌಡ ರಸ್ತೆ, ಬೆಂಗಳೂರು-೯, ಇವರ ಕಛೇರಿನಲ್ಲಿ ಮಂಡಿಸಲಾಗಿದೆ.

ಅಧಿಸೂಚನೆ

ಜಿಲ್ಲೆ.—ಬೆಂಗಳೂರು      ತಾಲ್ಲೂಕು.—ಬೆಂಗಳೂರು ಉತ್ತರ      ಹೆ.ಎಲ್.—ದಾಕವಂತಪುರ ಯೆಲಹಂಕ      ಗ್ರಾಮ.—ಸೆಂಟಿಮೆಂಟ್ ಜಂಟಿಬಂಡೆ ಕಾವಲು ಲಗ್ಗೆ ರ

ಕ್ರ. ಸಂಖ್ಯೆ	ಖಾತೆದಾರರ ಹೆಸರು	ಅನುಭವದಾರರ ಹೆಸರು	ನಿ. ಸಂ.	ಶಿ. ಸಂ.	ಜಕ್ಕುಬಂದಿ				ಎಸ್.ಎಂ. ಎ. ಗಂ	ಉತ್ತರ ಭೂ. ಸಂ.
					ಪೂರ್ವ ಸ.ಸಂ.	ಪಶ್ಚಿಮ ಸ.ಸಂ.	ಉತ್ತರ ಸ.ಸಂ.	ದಕ್ಷಿಣ ಸ.ಸಂ.		
೧	೨	೩	೪	೫	೬	೭	೮	೯	೧೦	೧೧

ಸೆಂಟಿಮೆಂಟ್

೧	ತೋಪಯ್ಯ ಜಿನ್ ರಾಮಯ್ಯ ಮುನಿಯಯ್ಯ ಕೋಂ ನಾರಾಯಣಯ್ಯ	ತೋಪಯ್ಯ ಮುನಿಯಯ್ಯ	೧	ಖುಷ್ಕ	ಉತ್ತರ	೧೨೦	೨	೧೨೨,೧೨೨	೧-೦೦	...
೨	ಮೇಗಲವನ ಚಿಕ್ಕಣ ಬಿನ್ ಹುನುಂತಪ್ಪ ಕೆಂಪಯ್ಯ	ಎಂ.ಚಿಕ್ಕಣ ಕೆಂಪಯ್ಯ ತಿಮ್ಮಯ್ಯ	೨	"	"	ಬಿದರಕಲ್ಲು ಗಡಿ	೩,೫೧	೧	೨-೨೭	...



472 (49)

ಕ್ರ. ಸಂ.	ವಿವರಣೆ	1	2	3	4	5	6	7	8	9
1	ನಾರಾಯಣವ್ವ ಪೋಟಯ್ಯ ಸರಸಿಂಹಯ್ಯ ಮುನಿರಸಿಂಹಯ್ಯ	೧೦೯ ರ ವ್ಯಕ್ತಿ	ಮಿ. ೧೦೩	೧೧೦	೧೦೮	೧೦೯	೧೦೯	೧೦೯	೧-೧೦	-
2	ವೆಂಕಟಮ್ಮ ನರಸಿಂಹಯ್ಯ ಲಿಂಗಮ್ಮ ಮುದ್ದಯ್ಯ ವೆಂಕಟಮ್ಮ	೧೧೦ ರ ವ್ಯಕ್ತಿ	..	೧೦೯	೧೧೧	೧೦೮	೧೦೯	೧೦೯	೧-೧೦	-
3	ಚಿಕ್ಕಪ್ಪನುಮಯ್ಯ ಹನುಮಯ್ಯ	೧೧೧ ರ ವ್ಯಕ್ತಿ	..	೧೦೨	೧೦೯	೧೦೯	೧೦೯	೧೦೯	೧-೧೦	-
4	ಎನ್. ಮಾರವ್ವ ಬೈರವ್ವ ಗಿಡ್ಡಯ್ಯ	೧೧೨ ರ ವ್ಯಕ್ತಿ	..	೮೫	೧೧೨	೧	೧೦೨	೧೦೨	೧-೧೨	-
5	ಮುತ್ತುಪ್ಪ ಉಸ್ತಾದ್ ದಿನ್ ಮುತ್ತುಪ್ಪ ಲೂಸಿ ಮೇಸ್ತ್ರಿ ವೆಂಕಟರಮಣವ್ವ	೧೧೩ ರ ವ್ಯಕ್ತಿ	ಮಿ. ೧೧೩	೧೧೩	೧೧೩	೧೧೩	೧೧೩	೧೧೩	೧-೧೩	-
6	ಎಂ. ಕೃಷ್ಣಯ್ಯ ಶೆಟ್ಟರು ಎಂ.ಕೆ. ಶೈಲರಾಜ ಗೊಪ್ಪ ಎಂ.ಕೆ. ಜಯಲಕ್ಷ್ಮಮ್ಮ ನಾಗವೇಣಿ ರವಣಬೇಂದ್ರಿ ವೆಂಕಟಲಕ್ಷ್ಮಮ್ಮ ಎಂ.ಕೆ. ಭಾಗ್ಯ ಟಿ. ಇಂದ್ರಾಣಿ. ಸಿ.ಎನ್. ಗಾಯತ್ರಿ ಟಿ. ಉಷಾ. ಕಾಬೀಲಾಯಿ	೧೧೪ ರ ವ್ಯಕ್ತಿ	ಮಿ. ೧೧೪	೧೧೪	೧೧೪	೧೧೪	೧೧೪	೧೧೪	೧-೧೪	-

ಫೋನ್‌ನಂಬರ್

ಪುಸ್ತಕ	ವಿವರಣೆ	ಫೋನ್‌ನಂಬರ್
೧೧೪-೦೯	೧-೨೨	೧೧೪-೦೨

ಕರ್ನಾಟಕ ರಾಜ್ಯಪಾಲರ ಆಜ್ಞಾನುಸಾರ ಮತ್ತು ಅವರ ಹಸ್ತಚಿಹ್ನೆ,  
 ಮುಖ್ಯ ಕಾರ್ಯದರ್ಶಿ,  
 ಪರ್ವತ ಅಧೀನ ಕಾರ್ಯದರ್ಶಿ,  
 ಕುಡಿಯಾ ಇಲಾಖೆ, (ಬೋರ್ಡ್ ಕಛೇರಿ)

DETAILS OF AMOUNT PAID TO LAND OWNERS

Sl. No.	Name of the Land Owner	Survey No.	Extent	General award compensation	Consent Award section	Compensation	Year of Compensation	General Award Payment Details			Amount Paid		
								Date	Charged/ Cash	Account	Date	Charged/ Cash	
1.	Smt. Subbamma W/o. Hanumanthappa	1	1.00	"	(1) Rs. 98,000.00	-	-				22.7.87	576575	1000
											16.11.87	576580	1000
											18.8.88	576592	1000
2.	Kogalamma Chikkaiah and others	1	2.07	2,40,881.25	-	-	-						
3.	Muddalah S/o. Hanumanthiah	99 103 111	0.35 0.16 0.27		(2) 152,100.00	-	-				6.9.84	56960	900
			1.38								24.11.84	576575	15000
											13.02.85	576577	25000
											04.09.85	576587	49000
											25.05.87	Cash	30000
											28.05.87	Cash	5000
													143000
4.	Karothimiah S/o. Chennappa	99 103	1.09 0.08		(3) 111,150.00	-	-				29.8.84	569156	25000
											24.6.85	576546	10000
											10.7.85	Cash	10000
											15.7.85	576550	15150
											17.11.88	Cash	30000
											08.07.88	576585	33000
													111150
5.	Kanniah Hanumanthiah Kandappa	99	1.16 0.03	1,55,050.00	-	810.70	-						
			1.19										
6.	V.H. Venkatasappa V.H. Hanumanthappa and others	100	0.29	80,193.75	-	-	-						
7.	Doddanarasimhaiah Raghavendraraj & Others	101	0.25	96,406.25	-	(4)	27.05.87	Cash	26200.00				
							4.1.88	576591	13400.00				
									38600.00				

DETAILS OF EXPENDITURES FOR THE YEAR

Obj. No.	Name of the Land Grant	Survey No.	Extent	General Award Section	Survey & Section	Phase of Completion	Amount Available		Amount Expended		Balance Available
							Total	Unexpended	Total	Unexpended	
1.	Public Rangelands Improvement Act	1	1.00	-	10,000.00	-	27,000.00	17,000.00	10,000.00	17,000.00	
2.	Rangelands Improvement Act	2	2.07	2,400,000.00	-	-	18,000.00	18,000.00	-	-	
3.	Rangelands Improvement Act	301 302 303	0.15 0.16 0.27	-	112,000.00	-	9,000.00	9,000.00	-	9,000.00	
4.	Rangelands Improvement Act	304 305	1.00 2.50	-	112,000.00	-	25,000.00 24,000.00	25,000.00 24,000.00	-	15,000.00 10,000.00	
5.	Rangelands Improvement Act	306	1.15	1,500,000.00	-	830.70	10,000.00	10,000.00	-	10,000.00	
6.	Rangelands Improvement Act	307	0.75	80,000.00	-	-	10,000.00	10,000.00	-	10,000.00	
7.	Rangelands Improvement Act	308	0.75	80,000.00	-	-	27,000.00 4,000.00	27,000.00 4,000.00	-	27,000.00 1,000.00	
							30,000.00	30,000.00			



		4	5	6	7	8	9	10
					Date	Cheque/ cash	Amount	Chet. Car
Mr. K. J. Raghvendra char, Doddanarasimhaiah Notalah & Others	102	0.36	99,675.00	-				
Hanumaiah S/o. Hanumanthappa Doddanarasimhaiah S/o. Chikksanjappa Thirumala Gowda S/o. Chennappa	103	3.25	4,01,408.75	-				
					21.8.84	Cash	2500.00	
					02.6.85	576538	65000.00	
					22.8.84	569154	5000.00	
					15.1.85	576511	40000.00	
					25.5.87	Cash	35000.00	
					17.4.85	576523	50000.00	
					12.8.85	Cash	45000.00	
					07.5.87	Cash	30000.00	
					22.10.84	569174	2000.00	
					15.0.88	Cash	1900.00	
							276400.00	
10. Kashiyanna	104	2.07	2,40,861.25	-				
					24.11.84	Cash	1000.00	
					24.11.84	576503	49000.00	
					28.5.85	576502	53000.00	
					09.9.87	576577	50000.00	
							153000.00	
11. Megalmane Chikkanna C.N. Narayasaappa	105	1.25 0.02 1.27	1,79,968.75	553.80				
12. Megalmane Chikkanna	106	3.00	3,32,850.00	-				
					02.09.84	569158	50000.00	
					09.08.85	576556	124000.00	
							174000.00	
13. Marappa Ganganna Kenpaiah Narasanna	107	2.39	3,29,481.25	-				
					06.09.87	Cash	1000.00	
					27.5.85	576540	27000.00	
					25.5.87	Cash	10000.00	
					28.5.87	Cash	5000.00	
					18.8.84	Cash	1000.00	
					16.6.84	568401	4000.00	
					21.8.84	569153	3000.00	
					24.11.84	576504	20000.00	
					1.5.85	576527	7000.00	
					27.5.87	Cash	8000.00	
					25.5.87	Cash	12000.00	
					07.04.85	Cash	10000.00	
					29.04.85	576524	40000.00	
					01.03.86	Cash	20000.00	
					03.03.86	Cash	4000.00	
					03.03.86	Cash	1000.00	
							173000.00	
14. Sylantha w/o Lingappa Kanjundiah S/o. Jogappa	108	2.26	2,93,487.50	514.90				
					17.8.84	569152		



107  
Handwritten notes and scribbles around the entry number 107.

108  
Handwritten notes and scribbles around the entry number 108.

1	2	3	4	5	6	7	8	9	10
							Date	Cheque/ Cash	Amount

Contd. No. 14



15.1.84	576513	5,000.00
01.5.85	576528	20,000.00
25.5.87	Cash	13,000.00
20.09.88	576597	39,000.00
01.04.85	576522	40,000.00
18.05.85	576535	50,000.00
13.07.85	Cash	10,000.00
08.08.87	Cash	8,400.00
09.11.87	576579	15,000.00
		50,000.00

2,50,400.00

15. Narayanaswamy  
S/o. Pillappa 109 1-31

1,34,450.00  
1-7-3-950

27.9.84	569166	20,000.00
7.11.84	576502	20,000.00
21.1.85	576518	5,000.00
14.3.85	576521	50,000.00
22.7.87	576576	30,000.00

1,38,490.00

16. Gangammaiah 110 8-06 4,59,612.50

18.8.84	Cash	9,000.00
18.8.84	Cash	11,000.00
24.11.84	576506	25,000.00
03.09.84	569161	5,000.00
10.10.84	569170	50,000.00
15.01.85	576515	10,000.00
21.02.85	576520	10,000.00
05.04.85	Cash	10,000.00
06.04.85	Cash	10,000.00
06.05.85	576533	49,000.00
27.04.88	576594	30,000.00
20.05.87	Cash	10,000.00
25.05.87	Cash	30,000.00
9.1.87	Cash	10,000.00

2,69,000.00

17. Lingamma  
W/o. Bajane Gangappa 111 1-16

1,09,200.00

16.08.84	Cash	1,000.00
19.08.84	Cash	9,000.00
22.11.84	576502	40,000.00
01.05.85	576529	3,500.00
25.05.87	Cash	25,000.00
28.05.87	Cash	15,000.00
25.07.88	576586	15,700.00

1,09,200.00

18. Venkatamma  
Narasimhaiah  
Doddanarasimhaiah 111 1-31 1,96,581.25



(C) K

20 Rs.



INDEMNITY BOND

5

THIS INDEMNITY BOND MADE THIS DAY THE 29TH DAY OF MARCH 1990 and executed by Sri.D.M.Mariswamappa, S/o.Late. Muniappa, (T. Dasasahalli, Nelakadiranaahalli) Village , Yeswanthapur Hobli, Bangalore North Taluk, here under referred to as the owner which expression shall unless excluded by or repugnant to the context, be deemed to include his respective heirs, executors, administrators and assigns in favour of the Government of Karnataka herein after referred to as the Government/which expression shall mean and include his successors in office and assigns .

Whereas the Immovable property, particulars whereof are set out in the schedule herein under herein after called " the said property " which has been acquired under the Land Acquisition Act 1894, as amended by the Central

*D. M. Mariswamappa*

NO 3317  
..  
M 2000

M. ಎಂ. ಕೆ. ಎಸ್  
T. ಎಂ. ಕೆ. ಎಸ್

29.3.90

- 2 -

Act No.68 of 1984, in the name of the owner and whereas the said owner had represented and stated to the Government that the owner alone is entitled to all compensation payable in respect of the said property and no other person has any right to such compensation or any part thereof .

And whereas the Land Acquisition Officer, Bangalore Sub-Division, Bangalore for acquisition of lands for Members of Karnataka Gruha Nirmana Sahakara Sangha Limited, Peenya, Bangalore - 58, permitted the owner to execute an indemnity and in his capacity as owner of the land to receive the compensation amount noted here under :

D. K. S. S.



- 3 -

There is no dispute or there is no possibility of any dispute about the ownership of or interest in the land acquired and that the title to the said land is clear .

If it herein after transpires that the owner is not entitled or exclusively entitled to the compensation payable in respect of the schedule property or if the Government have to pay any compensation to any other person, the owner shall refund to the Government, the payment made hereunder either wholly or partly as the case may be and shall otherwise indemnify the Government against any loss or damage or cost suffered by the Government by reason of any fault or defect in his title as represented by him without prejudice to any other

*D. N. Sanyal*





- 5 -

as a result of ever-riding statutory provisions of any other Act or Law for the time being in force, the Land Acquisition Officer, will not be responsible and I undertake to resolve all/any of the contingency myself fully at any cost by refunding either the full awarded sum of compensation or a part thereof to the Land Acquisition Officer, as the case may be . In other words, nothing herein contained shall affect my liability who received the full or any part of any compensation awarded to pay the same to the persons fully entitled thereof as may be determined by the Land Acquisition Officer, or any other competent authority in due course to any or all or combination of one or more than the contingencies as stated above .

*D. N. S. S. S.*





NO 3319  
Rs 500


M. S. B. S. S. S.  
T. S. S. S. S. S.

29.3.90

- 6 -


<u>Village</u>	<u>Hobli</u>	<u>Taluk</u>	<u>Extent</u>	<u>S.No.</u>	<u>Kind</u>	<u>Assess ment.</u>
Nelakadirana- halli.	Yeswan- thapur.	Bangalore North.	1.16 Acres	111.2	Agricu- ltural Land.	---

In Witness thereof, these present have been executed  
by the owner this the 29th day of March 1990 in the  
presence of Witnesses :

- 1) 
- 2)

Signed and delivered by the above named owner  
in the presence of and on behalf of the Government  
of Karnataka .

- 1)
- 2)

  
Land Acquisition Officer,



F O R M - 'D'

(See Rule 10 B)

FORM OF AGREEMENT

This Agreement made this 29th day of March between Sri. D.M.Marishamappa, S/o. Late. Muniyappa, <sup>T. O. Anaraha</sup> (Nelakadirana-) halli, Bangalore North Taluk, Bangalore District, herein after called ' The Owner ' which expression shall unless repugnant with context of meaning thereof includes his heirs, executors and administrators of the one part and the Government of Karnataka, herein after called " the Government " of the other part . Whereas the owner is absolutely seizer and in possession of or otherwise well and sufficiently entitled to the piece of parcel of the land in S.No.111.2 measuring 1.16 Acres at Village Nelakadirana halli in Bangalore North Taluk of Bangalore District .

Whereas the said piece and parcel of land has been notified for acquisition under the provisions of Land Acquisition Act 1894 as amending from time to time for ..... A.1.16.5 ..... and/possession thereof has been taken by Government duly serving notice under the provisions of the said Act, and thereas section 11(2) of

*D. M. Marishamappa*

20 MAR 1990

No. 3320  
M 500

M. 50 50 50  
T. 50 50 50

*Handwritten signature*  
N. Subba Rao 29.3.90  
Stamp Vendor  
Nelamangala

- 2 -

the Land Acquisition Act 1894 read with rule 10 - B of the Karnataka Land Acquisition Act (Amendment) Rules 1985 provides that where the amount of compensation has been determined by agreement between the State Government and the person(s) to be compensated, it shall be paid in accordance with such agreement . And whereas the Khatedar/ Anubhavadar of the above land has agreed to receive compensation at RS. 78,000/- per Acre..... representing the compensation payable to the owner determined by the LAO, as required under the said Act & Rules . And whereas Government has agreed at the request of the owner to pay to the owner a sum of Rs 1,09,000/- representing the full compensation pay and to the owner, which is inclusive of cost of land, structures, trees, other developmental works additional amount on market value of the land solatium, interest and other items relevent for determination of compensation and the owner agreeing to execute a bond in the manner herein after appearing . *Handwritten signature*



- 3 -

Now therefore, in consideration of the sum of Rs.....1,09,200/-..... paid by the Government the above said H.B.C.S. to the owner (the receipt the owner hereby acknowledges) the owners hereby agrees with the Government as follows :-

1. The owner has received the sum of Rs .1,09,200/- in full settlement of all his claims in the above lands acquired .

He/She/They/Is/are bared from ..... approaching the Civil Courts under only provisions of the Land Acquisition Act for the enhancement of compensation.

2. If hereafter it transfers that the owner is not entitled at all or is not exclusively entitled to the entire amount of compensation payable in respect of the said property of it the Government shall be required to pay compensation to any other person, the owner shall on demand, refund to the Government the said sum of Rs.....1,09,200/-..... or such lesser sum as may be

*D. M. S. S.*

no 3321  
13500

M. 200 to 203  
T. 0050 & 60

Himbhaya  
M. Sella Rao 29.3.90  
Stamp Vendor  
Walmankala

- 4 -

determined as refundable by him to Government and shall also indemnify the Government against any loss or damage suffered or any cost, charges or expenses incurred by Government by reason of the payment to him .

3. Without prejudice to any other remedies for the enforcement of any refund or indemnity the Government may recover any sum due under this agreement as arrears of land revenue .

In Witness whereof the parties have set their hands the day and year first above written .

Signed by : *[Signature]* On behalf of and under the direction of the Governor of Karnataka .

*[Signature]*  
(To be signed by an Officer authorised under Act.299 of the Constitution of India)

In the Presence of :

- 1)
- 2)