

**ಕರ್ನಾಟಕ ವಿಧಾನ ಪರಿಷತ್ತು**

**140ನೇ ಅಧಿವೇಶನ**

ಚುಕ್ಕೆ ರಹಿತ ಪ್ರಶ್ನೆ ಸಂಖ್ಯೆ : 1406


ಸದಸ್ಯರ ಹೆಸರು : ಶ್ರೀ ಎನ್.ಅಪ್ಪಾಜಿಗೌಡ (ಸ್ಥಳೀಯ ಸಂಸ್ಥೆಗಳ ಕ್ಷೇತ್ರ)

ಉತ್ತರಿಸುವ ದಿನಾಂಕ : 18.03.2020

ಉತ್ತರಿಸುವ ಸಚಿವರು : ಮಾನ್ಯ ಉಪ ಮುಖ್ಯಮಂತ್ರಿಗಳು ಹಾಗೂ  
ಲೋಕೋಪಯೋಗಿ ಸಚಿವರು

ಕ್ರ. ಸಂ	ಪ್ರಶ್ನೆ	ಉತ್ತರ
ಅ)	ಮಂಡ್ಯ ಜಿಲ್ಲೆಯಲ್ಲಿ ಬರುವ ಲೋಕೋಪಯೋಗಿ ಇಲಾಖೆಯ ರಸ್ತೆಗಳು ಯಾವುವು; (ತಾಲ್ಲೂಕುವಾರು ಮಾಹಿತಿ ನೀಡುವುದು)	ಮಂಡ್ಯ ಜಿಲ್ಲೆಯಲ್ಲಿ ಬರುವ ಲೋಕೋಪಯೋಗಿ ಇಲಾಖೆಯ ರಸ್ತೆಗಳ ತಾಲ್ಲೂಕುವಾರ ವಿವರಗಳನ್ನು <b>ಅನುಬಂಧ-1ರಲ್ಲಿ</b> ಒದಗಿಸಿದೆ.
ಆ)	ಕಳೆದ 3 ವರ್ಷಗಳಲ್ಲಿ ಮಂಡ್ಯ ಜಿಲ್ಲೆ ವ್ಯಾಪ್ತಿಗೆ ಬರುವ ರಸ್ತೆಗಳನ್ನು ವಿವಿಧ ಯೋಜನೆಯಲ್ಲಿ ಎಷ್ಟು ಮೊತ್ತದಲ್ಲಿ ಅಭಿವೃದ್ಧಿ ಕಾಮಗಾರಿ ಕೈಗೊಳ್ಳಲಾಗಿದೆ; (ವರ್ಷವಾರು, ಯೋಜನೆವಾರು ಮಾಹಿತಿ ನೀಡುವುದು)	2016-17, 2017-18 ಹಾಗೂ 2018-19ನೇ ಸಾಲಿನಲ್ಲಿ ಮಂಡ್ಯ ಜಿಲ್ಲೆ ವ್ಯಾಪ್ತಿಯಲ್ಲಿನ ಲೋಕೋಪಯೋಗಿ ಇಲಾಖೆಯಿಂದ ವಿವಿಧ ಯೋಜನೆಗಳಡಿ ಕೈಗೆತ್ತಿಕೊಳ್ಳಲಾದ ರಸ್ತೆ ಕಾಮಗಾರಿಗಳ ವಿವರಗಳನ್ನು <b>ಅನುಬಂಧ-2ರಲ್ಲಿ</b> ಒದಗಿಸಿದೆ.
ಇ)	ಮಂಡ್ಯ ಜಿಲ್ಲೆಯ ಗ್ರಾಮೀಣ ರಸ್ತೆಗಳನ್ನು ಮೇಲ್ವರ್ಗೀಕರಿಸುವ ಉದ್ದೇಶವು ಸರ್ಕಾರಕ್ಕೆ ಇದೆಯೇ; ಇದ್ದಲ್ಲಿ, ಯಾವ ಯಾವ ರಸ್ತೆಗಳನ್ನು ಮೇಲ್ವರ್ಗೀಕರಿಸಲಾಗುವುದು?	2019-20ನೇ ಸಾಲಿನಲ್ಲಿ ಮಂಡ್ಯ ಜಿಲ್ಲೆಯ 414.07 ಕಿ.ಮೀ. ಉದ್ದದ 40 ಸಂಖ್ಯೆಯ ಗ್ರಾಮೀಣ ರಸ್ತೆಗಳನ್ನು ಜಿಲ್ಲಾ ಮುಖ್ಯ ರಸ್ತೆಗಳನ್ನಾಗಿ ಮೇಲ್ವರ್ಗೀಕರಿಸುವ ಪ್ರಸ್ತಾವನೆಯು ಸರ್ಕಾರದ ಪರಿಶೀಲನೆ ಹಂತದಲ್ಲಿರುತ್ತದೆ. ರಸ್ತೆಗಳ ವಿವರಗಳನ್ನು <b>ಅನುಬಂಧ-3ರಲ್ಲಿ</b> ಒದಗಿಸಿದೆ.

ಸಂ:ಲೋಇ/296/ಐಎಫ್‌ಎ/2020 (ಇ-ಕಛೇರಿ)

  
 (ಗೋವಿಂದ ಎಂ. ಕಾರಜೋಳ)  
 ಉಪಮುಖ್ಯಮಂತ್ರಿಗಳು ಹಾಗೂ  
 ಲೋಕೋಪಯೋಗಿ ಸಚಿವರು

ಅನುಬಂಧ - 1

ಮಂಡ್ಯ ಲೋಕೋಪಯೋಗಿ ಇಲಾಖೆ ವಿಭಾಗ ವ್ಯಾಪ್ತಿಯಲ್ಲಿನ ರಾಜ್ಯ ಹೆದ್ದಾರಿಗಳ ವಿವರ

ಕ್ರ. ಸಂ.	ರಾಜ್ಯ ಹೆದ್ದಾರಿಗಳ ಹೆಸರು	ರಾಜ್ಯ ಹೆದ್ದಾರಿಗಳ ಸಂಖ್ಯೆ	ಸರಪಳಿ ಕಿ.ಮೀ. ಗಳಲ್ಲಿ		ಉಪ-ವಿಭಾಗವಾರು ಉದ್ದ							ಒಟ್ಟು ಉದ್ದ (ಕಿ.ಮೀ. ಗಳಲ್ಲಿ)	
			ಯಿಂದ	ವರೆಗೆ	ಮಂಡ್ಯ	ಮದ್ದೂರು	ಮಳವಳ್ಳಿ	ನಾಗಮಂಗಲ	ಕೆ.ಆರ್. ಪೇಟೆ	ಶ್ರೀರಂಗಪಟ್ಟಣ	ಪಾಂಡವಪುರ		
1	ಶಿರಾ-ಸಂಜನಗೂಡು ರಸ್ತೆ	84	137.03	198.54	34.35	10.05	16.53						60.93
2	ಮಂಡ್ಯ-ಹಡಗಲಿ ರಸ್ತೆ	47	0.00	63.25	22.29			5.20	13.57		18.52		59.58
3	ಕೊರಟಗೆರೆ - ಬಾವಲಿ ರಸ್ತೆ	33	96.34	154.77		31.84	22.08						53.92
4	ಬಾಗೇಪಲ್ಲಿ - ಹಲಗೂರು ರಸ್ತೆ	94	241.29	250.24			9.00						9.00
5	ಶ್ರೀರಂಗಪಟ್ಟಣದಿಂದ ಅರಸೀಕೆರೆ ಸೇರುವ ರಸ್ತೆ	7	0.00	61.48					37.30	1.43	19.68		58.41
6	ಬೆಂಗಳೂರು - ಜಲಸೂರು ರಸ್ತೆ	85	90.67	171.10		0.24		41.00	37.73				78.97
7	ಶ್ರೀರಂಗಪಟ್ಟಣ - ಮಲೈಮಹದೇವ್ವರ ರಸ್ತೆ	79	0.00	14.40						14.40			14.40
8	ಮದ್ರಾಸ್ - ಕಣ್ಣಾನೂರು ರಸ್ತೆ	154	127.50	145.00						17.50			17.50
9	ಮಂಡ್ಯ ತಾ: ಸತನೂರು ಮುತ್ತತ್ತಿ ಹಲಗೂರು ಮಾರ್ಗವಾಗಿ ಮಂಡ್ಯ ಸೇರುವ ರಸ್ತೆ				7.00	22.00	29.80						58.80
10	ಎನ್.ಹೆಚ್.-209 ನಿಂದ ಇಗ್ಗಲೂರುಗೆ ಅಗಸನಪುರ, ಚಂದೂಪುರ ಮಾರ್ಗ ಸೇರುವ ರಸ್ತೆಯು						5.50						5.50
	ಒಟ್ಟು ಉದ್ದ				63.64	64.13	82.91	46.20	88.60	33.33	38.20		417.01



ಮಂಡ್ಯ ಲೋಕೋಪಯೋಗಿ ಇಲಾಖೆ ವಿಭಾಗ ವ್ಯಾಪ್ತಿಯಲ್ಲಿನ ಜಿಲ್ಲಾ ಮುಖ್ಯ ರಸ್ತೆಗಳ ವಿವರ

ಕ್ರ. ಸಂ.	ರಸ್ತೆಯ ಹೆಸರು	ಉದ್ದ ಕಿ.ಮೀ. ಗಳಲ್ಲಿ
1	2	3
<b>ಮಂಡ್ಯ ತಾಲ್ಲೂಕು</b>		
1	ಬಿ.ಎನ್.ರಸ್ತೆಯಿಂದ ಹೊಳಲು ಸೇರುವ ರಸ್ತೆ.	4.00
2	ಎನ್.ಹೆಚ್.48 ದುದ್ದ ರಸ್ತೆ ಸೇರುವ ರಸ್ತೆಯ 38ನೇ ಕಿಮೀ ನಲ್ಲಿ ಸೇರುವ ರಸ್ತೆ ಮಾರ್ಗ ನಂಬಿನಾಯ್ಕನಹಳ್ಳಿ , ರಾಯಶೆಟ್ಟಪುರ.	8.80
3	ಕೀಲಾರ-ಆಲಕೆರೆ ಸೇರುವ ರಸ್ತೆ	4.05
4	ಎಂ.ಜಿ.ಎಂ.ರಸ್ತೆ ಸೇರುವ ಕಾಗೇಹಳ್ಳದದೊಡ್ಡಿ ಮಾರ್ಗ ಸೂನಗಹಳ್ಳಿ.	5.50
5	ಮಂಡ್ಯ-ನಾಗಮಂಗಲ ರಸ್ತೆಯಿಂದ ಗೋಪಾಲಪುರ ಬಿ.ಹೊಸಹಳ್ಳಿ, ಮಾರ್ಗವಾಗಿ ಬಿ.ಎನ್.ರಸ್ತೆಯಿಂದ ಹೊಳಲು ರಸ್ತೆಗೆ ಸೇರುವ ರಸ್ತೆ ಅಭಿವೃದ್ಧಿ ಕಾಮಗಾರಿ	6.00
6	ಮಂಡ್ಯ-ನಾಗಮಂಗಲ ರಸ್ತೆಯ 7ನೇ ಕಿಮೀ ನಿಂದ ಮಂಡ್ಯ-ಹಡಗಲಿ ರಸ್ತೆಯ 22ನೇ ಕಿಮೀ ನಲ್ಲಿ ಸೇರುವ ರಸ್ತೆ.	33.80
7	ಮಂಡ್ಯ-ಹಡಗಲಿ ರಸ್ತೆಯ 11ನೇ ಕಿಮೀ ನಿಂದ ಮಂಡ್ಯ-ತೆಂಡೆಕೆರೆ ರಸ್ತೆಗೆ ಸೇರುವ ರಸ್ತೆ.	8.00
8	ಮಂಡ್ಯ-ನಾಗಮಂಗಲ ರಸ್ತೆಯ 14ನೇ ಕಿಮೀ ನಿಂದ ಮಂಡ್ಯ-ತೆಂಡೆಕೆರೆ ರಸ್ತೆಗೆ ಸೇರುವ ರಸ್ತೆ.	19.10
9	ಬಿ.ಹಟ್ಟದಿಂದ ಮಂಡ್ಯ-ನಾಗಮಂಗಲ ರಸ್ತೆಗೆ ಸೇರುವ ರಸ್ತೆ.	13.50
10	ಮಂಡ್ಯ-ಹಡಗಲಿ ರಸ್ತೆಯ 7ನೇ ಕಿಮೀ ನಿಂದ ಮಂಡ್ಯ-ಹಡಗಲಿ ರಸ್ತೆಯ 15ನೇ ಕಿಮೀ ನಲ್ಲಿ ಸೇರುವ ರಸ್ತೆ.	15.00
11	ಎಸ್.ಎ.ಕೋಡಿಹಳ್ಳಿ ಗೇಟ್‌ನಿಂದ ಬಸರಾಳು-ಕೊಪ್ಪ ಸೇರುವ ರಸ್ತೆ.	17.45
12	ಮಂಡ್ಯ-ನಾಗಮಂಗಲ ರಸ್ತೆಯ 26ನೇ ಕಿಮೀ ನಿಂದ ರಾಷ್ಟ್ರೀಯ ಹೆದ್ದಾರಿ-48 ದುದ್ದ ರಸ್ತೆಗೆ 35ನೇ ಕಿಮೀ ನಲ್ಲಿ ಸೇರುವ ರಸ್ತೆ ಮಾರ್ಗ ನರಗಲು, ಮಾರಸಿಂಗನಹಳ್ಳಿ, ಮಾಚಗೊಡನಹಳ್ಳಿ, ಶಿವಪುರ, ಗಣೇಗೇಟ್.	15.90
13	ಬಿ.ಎನ್.ರಸ್ತೆ ಸೇರುವ ರಸ್ತೆ ಮಾರ್ಗ ಪಿ.ಇ.ಎಸ್.ಇಂಜಿನಿಯರಿಂಗ್ ಕಾಲೇಜು-ಯತ್ನಗದಹಳ್ಳಿ , ಅರ್ಕೇಶ್ವರ ದೇವಸ್ಥಾನ.	11.00
14	ಎಂ.ಎನ್.ರಸ್ತೆ ಸೇರುವ ಬಿ.ಎನ್.ರಸ್ತೆಯಿಂದ ಎಂ.ಕೆ.ರಸ್ತೆ ಮಾರ್ಗ ಜಿ.ಗುಂಡಿಪಟ್ಟಣ, ಹುಲಿವಾನ, ಚಾಮಲಾಪುರ, ಹೊನ್ನಾಯ್ಕನಹಳ್ಳಿ, ಕೀಲಾರ, ದೊಡ್ಡ-ಬಾಣಸವಾಡಿ , ಚಿಕ್ಕಬಾಣಸವಾಡಿ , ಹೊಡಾಘಟ್ಟ.	14.10
15	ಬಿ.ಎನ್.ರಸ್ತೆಯಿಂದ ಯರಹಳ್ಳಿ ರಸ್ತೆ ಸೇರುವ ರಸ್ತೆ.	2.00
16	ಮಂಡ್ಯ-ಗುತ್ತಿಲು-ಮುತ್ತತ್ತಿ ರಸ್ತೆಯಿಂದ ಎಂ.ಎಸ್.ಸಿ.ಫಾಲ್ಸ್ ರಸ್ತೆಗೆ ಸೇರುವ ರಸ್ತೆ ಮಾರ್ಗ ಬೇಲೂರು ಕನ್ನಲಿ.	8.00
17	ಮಂಡ್ಯ-ಗುತ್ತಿಲು-ಮುತ್ತತ್ತಿ ರಸ್ತೆಯಿಂದ ಮಲ್ಲಿಗೆರೆ ಸೇರುವ ರಸ್ತೆ ಮಾರ್ಗ ಹಬೀಬ್ ಪ್ಯಾಕ್ಟರಿ.	6.85
18	ಸೈಸೂರು-ಮಹಾದೇವಪುರ ರಸ್ತೆ.	4.00
19	ಹುಣಸನಹಳ್ಳಿ ಇಂಡುಮಾಳುಮಿಗೆ ಸೇರುವ ರಸ್ತೆ ಮಾರ್ಗ ನೇಚರ್ ಪಾರ್ಕ್.	6.00
20	ಬಿಬಿ-ಬಿಟಿ ರಸ್ತೆಯಿಂದ ಎಲೆಚಾಕನಹಳ್ಳಿ-ಯಲಿಯೂರು ಮಾರ್ಗ ಬಿ.ಎನ್.ರಸ್ತೆಯಿಂದ ಹೊಳಲಿಗೆ ಸೇರುವ ರಸ್ತೆಗೆ ಸೇರುವ ರಸ್ತೆ.	13.50
21	ಮಂಡ್ಯದಿಂದ ಮದ್ದೂರು ತಾ: ಗಡಿ ಸೇರುವ ರಸ್ತೆ ಮಾರ್ಗ ಚೀರನಹಳ್ಳಿ.	9.85

ಕ್ರ. ಸಂ.	ರಸ್ತೆಯ ಹೆಸರು	ಉದ್ದ ಕಿ.ಮೀ. ಗಳಲ್ಲಿ
1	2	3
22	ತೂಬಿನಕೆರೆಯಿಂದ ಇಂಡುವಾಳುವಿಗೆ ಸೇರುವ ರಸ್ತೆ ಮಾರ್ಗ ಎಲೆಚಾಕನಹಳ್ಳಿ.	3.00
23	ಮಂಡ್ಯ-ಬನ್ನೂರು ರಸ್ತೆ.	16.00
24	ಮಂಡ್ಯ-ಮೊತ್ತಹಳ್ಳಿ ರಸ್ತೆಯಿಂದ ಮದ್ದೂರು ತಾ: ಗಡಿ ಸೇರುವ ರಸ್ತೆ ಮಾರ್ಗ ಹನಿಯಂಬಾಡಿ.	9.20
25	ಮಂಡ್ಯ-ಕಿರುಗಾವಲು ರಸ್ತೆಯಿಂದ ಹಾಲಹಳ್ಳಿ-ಮಹದೇಶ್ವರ ದೇವಸ್ಥಾನ ಚೀರನಹಳ್ಳಿ ಬಸವೇಶ್ವರ ದೇವಸ್ಥಾನ, ಕಮ್ಮನಾಯಕನಹಳ್ಳಿ, ತಗ್ಗಹಳ್ಳಿ, ಮಾರ್ಗ ಎಂ.ಜಿ.ಎಂ.ರಸ್ತೆ ಸೇರುವ ರಸ್ತೆ.	9.20
26	ಮಂಡ್ಯ-ಮೊತ್ತಹಳ್ಳಿ ರಸ್ತೆ.	8.05
27	ಮಂಡ್ಯ-ಬನ್ನೂರು ರಸ್ತೆಯಿಂದ ಮಾರಸಿಂಗನಹಳ್ಳಿಗೆ ಸೇರುವ ರಸ್ತೆ ಮಾರ್ಗ ಭೂಮಿಸಿದ್ದೇಶ್ವರ ದೇವಸ್ಥಾನ..	11.30
28	ಮಂಡ್ಯ-ಮೇಲುಕೋಟೆ ರಸ್ತೆಯಿಂದ ಎಂ.ಹೊಸಹಳ್ಳಿ-ಮುದಗಂದೂರು ಮುಖಾಂತರ ಮಂಡ್ಯ-ನಾಗಮಂಗಲ ರಸ್ತೆಗೆ ಸೇರುವ ರಸ್ತೆ.	13.30
29	ಹನಕೆರೆ-ಕೊಪ್ಪ ರಸ್ತೆ.	13.00
30	ಮಂಡ್ಯ-ನಾಗಮಂಗಲ ರಸ್ತೆ	25.80
31	ಎನ್.ಹೆಚ್.48 ರಿಂದ ದುದ್ದಗೆ ಸೇರುವ ರಸ್ತೆ.	26.50
32	ಮಾರಗೌಡನಹಳ್ಳಿ-ಬಿಳಿದೇಗುಲ ರಸ್ತೆ.	10.60
33	ಮಂಡ್ಯ-ಹಡಗಲಿ ರಸ್ತೆಯ 25ನೇ ಕಿಮೀ ನಿಂದ ಮಂಡ್ಯ-ನಾಗಮಂಗಲ ರಸ್ತೆಗೆ ಸೇರುವ ರಸ್ತೆ ಮಾರ್ಗ ಹೊನ್ನೇಮಡು, ಚಿಕ್ಕಗಂಗವಾಡಿ ,ಹುನುಗನಹಳ್ಳಿ, ಮತ್ತು ಹನಗನಹಳ್ಳಿ.	17.90
34	ಕೊಮ್ಮೇರಹಳ್ಳಿಯಿಂದ ಹೊಸಗಾನಹಳ್ಳಿಗೆ ಸೇರುವ ರಸ್ತೆ ಮಾರ್ಗ ಎಂ.ಎನ್.ರಸ್ತೆ.	4.10
35	ಶಿರಾ-ನಂಜನಗೂಡು ರಸ್ತೆಯ ಸಃ142.00 ರಿಂದ ಎನ್.ಹೆಚ್.48 ದುದ್ದಗೆ ಸೇರುವ ರಸ್ತೆ ಮಾರ್ಗ ರಾಜೇಗೌಡನದೊಡ್ಡಿ, ಹಲ್ಲೆಗೆರೆ.	10.35
36	ಬಿ.ಎನ್.ರಸ್ತೆಯಿಂದ ಎಂ.ಕೆ.ರಸ್ತೆ.	12.50
37	ಶಿವಳ್ಳಿಯಿಂದ ಎಂ.ಎನ್.ರಸ್ತೆಗೆ ಸೇರುವ ರಸ್ತೆ ಮಾರ್ಗ ಗುನ್ನಾಯಕನಹಳ್ಳಿ.	13.25
38	ಮಂಡ್ಯ ತಾ: ಬಸರಾಳು-ಬ್ರಹ್ಮದೇವರಹಳ್ಳಿ.	5.90
39	ಮಂಡ್ಯ ತಾ: ಶ್ರೀನಿವಾಸಪುರ ಗೇಟ್ ಸೇರುವ ಕನ್ನಲಿ ಮಾರ್ಗ ಸಾತನೂರು, ಕೊಮ್ಮೇರಹಳ್ಳಿ, ಉಮ್ಮಡಹಳ್ಳಿ, ತುಂಬಕೆರೆ, ಕಚ್ಚಿಗೆರೆ, ಹನಕೆರೆ, ಗೌಡಗೆರೆ, ಮತ್ತು ಹುಚ್ಚಲಗೆರೆ.	18.60
40	ಎಂ.ಜಿ.ಎಂ.ರಸ್ತೆಯಿಂದ ಎಂ.ಎನ್.ಸಿ.ಫಾಲ್ಸ್ ರಸ್ತೆಗೆ ಸೇರುವ ರಸ್ತೆ ಮಾರ್ಗ ಕಾಗೇಹಳ್ಳದದೊಡ್ಡಿ ,ಹಳೇಬೂದನೂರು	10.40
41	ಯಲಿಯೂರು-ಕೊಡಿಯಾಲ ರಸ್ತೆ.	8.00
	ಒಟ್ಟು	473.35



ಕ್ರ. ಸಂ.	ರಸ್ತೆಯ ಹೆಸರು	ಉದ್ದ ಕಿ.ಮೀ. ಗಳಲ್ಲಿ
1	2	3
<b>ಮದ್ದೂರು ತಾಲ್ಲೂಕು</b>		
1	ರುದ್ರಾಕ್ಷಿಪುರ - ಹಲಗೂರು ರಸ್ತೆ	
2	ಎಂ.ವಿ. ರಸ್ತೆಯಿಂದ ಎಂ.ಎನ್.ಸಿ. ಫಾಲ್ಸ್ ರಸ್ತೆ	18.00
3	ಸೋಮನಹಳ್ಳಿ - ಕಬ್ಬಾರೆ ರಸ್ತೆ	15.60
4	ಕೆಸ್ತೂರು - ಬಂಡಿಹಳ್ಳಿ ರಸ್ತೆ	11.50
5	ಕೆ.ಬಿ. ರಸ್ತೆಯಿಂದ ಕೊಪ್ಪಕ್ಕೆ ಸೇರುವ ರಸ್ತೆ	12.00
6	ಬಿ.ಎನ್. ರಸ್ತೆಯಿಂದ ಎಂ.ಎನ್. ರಸ್ತೆ	9.00
7	ಟಿ.ಎಂ. ರಸ್ತೆಯಿಂದ ನಿಡಘಟ್ಟ ಸೇರುವರಸ್ತೆ	4.98
8	ಸೋಮನಹಳ್ಳಿ - ಕದಲೂರು ರಸ್ತೆ	5.40
9	ಚನ್ನಪಟ್ಟಣ - ನಿಡಸಾಲೆ ರಸ್ತೆ	2.60
10	ಕೆಸ್ತೂರು - ಬೈರಾಪಟ್ಟಣ ರಸ್ತೆ	2.60
11	ಮದ್ದೂರು - ನಾಗಮಂಗಲ ರಸ್ತೆ	1.72
12	ಕೊರಟಗೆರೆ - ಬಾವಲಿ (ರಾ.ಹೆ.-33) ರಿಂದ ಆತಗೂರು, ತೊರೆಶೆಟ್ಟಹಳ್ಳಿ, ಮುದುಗೆರೆ, ಮಾರಸಿಂಗನಹಳ್ಳಿ, ಹೊಸಕೆರೆ, ಚಾಮನಹಳ್ಳಿ ಮಾರ್ಗ ಎಂ.ಎನ್. ರಸ್ತೆ ಸೇರುವ ರಸ್ತೆ.	25.85
13	ಕೊರಟಗೆರೆ - ಬಾವಲಿ ರಸ್ತೆ (ರಾ.ಹೆ.-33) ಯಿಂದ ಗೊರವನಹಳ್ಳಿ, ವೈದ್ಯನಾಥಪುರ, ಆಲೂರು, ಕೆ.ಹೊನ್ನಲಗೆರೆ, ತೊಪ್ಪನಹಳ್ಳಿ, ರಾಜೇಗೌಡನದೊಡ್ಡಿ, ಚಂದಹಳ್ಳಿ ಕ್ರಾಸ್, ಬ್ಯಾಡರಹಳ್ಳಿ, ಮಾದನಾಯಕನಹಳ್ಳಿ, ತಿಪ್ಪೂರು ಮಾದಾಪುರ ದೊಡ್ಡಿ, ಕೊಂಗಬೋರದೊಡ್ಡಿ ಮಾರ್ಗ ಬಿ.ಎನ್. ರಸ್ತೆ (ರಾ.ಹೆ.-17) ಸೇರುವ ರಸ್ತೆ.	18.00
14	ಕೆ.ಬಿ. ರಸ್ತೆಯಿಂದ (ರಾ.ಹೆ.-33) ರಸ್ತೆಯಿಂದ ಬಿ.ಎನ್. ರಸ್ತೆ ಮಾರ್ಗ ಕುದುರೆಗುಂಡಿ ಕಾಲೋನಿ ಎನ್.ಸಿ. ಮಲ್ಲಯ್ಯ ಬಡಾವಣೆ, ಕುದುರೆಗುಂಡಿ, ಬಸವನಪುರ, ಗೆಜ್ಜಲಗೆರೆ, ವಳಗೆರೆಹಳ್ಳಿ, ಗೆಜ್ಜಲಗೆರೆ ಕಾಲೋನಿ.	22.00
15	ಬಿ.ಎನ್. (ರಾ.ಹೆ.-17) ರಸ್ತೆಯಿಂದ ನಿಡಘಟ್ಟ, ಹೊಸಹಳ್ಳಿ, ಮಾರದೇವನಹಳ್ಳಿ ಆತಗೂರು, ತೊರೆಶೆಟ್ಟಹಳ್ಳಿ ಮಾರ್ಗ ಎಂ.ಎನ್. ರಸ್ತೆ.	14.90
16	ಕೆ.ಬಿ. (ರಾ.ಹೆ.-33) ರಸ್ತೆಯಿಂದ ಮಲ್ಲನಾಯಕನಹಳ್ಳಿ, ಕುಂದನಕುಪ್ಪೆ, ಅರಕನಹಳ್ಳಿ ಮಾರ್ಗ ಕೊರಟಗೆರೆ ಬಾವಲಿ ರಸ್ತೆ ಸೇರುವುದು.	18.50
17	ಕೊರಟಗೆರೆ ಬಾವಲಿ ರಸ್ತೆಯಿಂದ ಆತಗೂರು, ವಳಗೆರೆದೊಡ್ಡಿ, ಆಲಂಶೆಟ್ಟಹಳ್ಳಿ, ಹರಳಪುರ ಮಾರ್ಗ ಕೆಸ್ತೂರು ಬೈರಾಪಟ್ಟಣ ರಸ್ತೆ ಸೇರುವ ರಸ್ತೆ.	7.10
18	ರುದ್ರಾಕ್ಷಿಪುರ - ಹಲಗೂರು ರಸ್ತೆಯಿಂದ ಕಬ್ಬಾರೆ, ಎಲೆದೊಡ್ಡಿ, ಕೆ.ಹಾಗಲಹಳ್ಳಿ, ಕೆ.ಹೊನ್ನಲಗೆರೆ ಮಾರ್ಗ ಆರ್.ಹೆಚ್. ರಸ್ತೆ ಸೇರುವ ರಸ್ತೆ ಹಾಗೂ ಕೆ.ಹಾಗಲಹಳ್ಳಿ ಯಿಂದ ಆರ್.ಹೆಚ್. ಸೇರುವ ರಸ್ತೆ.	8.20
19	ಎಂ.ಜಿ.ಎಂ. ರಸ್ತೆಯಿಂದ ಕಡಿಲುವಾಗಿಲು, ಲಕ್ಷ್ಮೀಗೌಡನದೊಡ್ಡಿ, ಯಡಗನಹಳ್ಳಿ, ಗೊಪನಹಳ್ಳಿ, ಭೀಮನಹಳ್ಳಿ, ಹಿಟ್ಟನಹಳ್ಳಿ, ಮಾರ್ಗ ಸುತ್ತಾನ್ ರಸ್ತೆಗೆ ಸೇರುವ ರಸ್ತೆ.	8.50
20	ಕೆ.ಬಿ. ರಸ್ತೆಯಿಂದ ಡಿ.ಎ.ಕೆರೆ, ಮಾದರಹಳ್ಳಿ, ಕೆ.ಶೆಟ್ಟಹಳ್ಳಿ, ಕಾಡುಕೊತ್ತನಹಳ್ಳಿಗೆ ಸೇರುವ ರಸ್ತೆ.	15.45
21	ಬಿ.ಎನ್. ರಸ್ತೆಯಿಂದ ಕುದುರೆಗುಂಡಿ, ಸಾದೋಳಲು, ಕನ್ನಲಿ, ಮುಟ್ಟನಹಳ್ಳಿ, ದೊಡ್ಡರಸಿನಕೆರೆ, ಕರಡಕೆರೆ, ಅರಚಾಕನಹಳ್ಳಿ, ಯಲಾದಹಳ್ಳಿ, ಮಾರ್ಗ ಕೊರಟಗೆರೆ ಬಾವಲಿ ರಸ್ತೆಯಿಂದ ತಾಲ್ಲೂಕು ಗಡಿ ಸೇರುವ ರಸ್ತೆ.	11.25
22	ಭಾರತಿನಗರದಿಂದ ಆಲಬುಜನಹಳ್ಳಿ, ಕ್ಯಾತಘಟ್ಟ, ತೊರೆಚಾಕನಹಳ್ಳಿ, ಮುಖಾಂತರ ಕೊಕ್ಕರೆ ಬೆಳ್ಳೂರಿಗೆ ಸೇರುವ ರಸ್ತೆ.	21.00

ಕ್ರ. ಸಂ.	ರಸ್ತೆಯ ಹೆಸರು	ಉದ್ದ ಕಿ.ಮೀ. ಗಳಲ್ಲಿ
1	2	3
23	ಕೊರಟಗೆರೆ ಬಾವಲಿ ರಸ್ತೆಯಿಂದ ಹುಲಿಗೇರಪುರ, ಉಪ್ಪಾರದೊಡ್ಡಿ ಮಾರ್ಗ ಮೂಲಗಾರನಹಳ್ಳಿ ಸೇರುವ ರಸ್ತೆ.	4.00
24	ಮಂಡ್ಯ ತಾಲ್ಲೂಕು ಗಡಿಯಿಂದ ಸಬ್ಬನಹಳ್ಳಿ, ಯಡಗನಹಳ್ಳಿ, ಕಾಡುಕೊತ್ತನಹಳ್ಳಿ ಮಾರ್ಗ ಸುಲ್ತಾನ್ ರಸ್ತೆಗೆ ಸೇರುವ ರಸ್ತೆ.	9.00
25	ಎಂ.ಜಿ.ಎಂ. ರಸ್ತೆಯಿಂದ ಅಂಬರಹಳ್ಳಿ, ಮುಟ್ಟನಹಳ್ಳಿ, ಬೋರಾಪುರ ಮಾರ್ಗ ಕೊರಟಗೆರೆ ಬಾವಲಿ ರಸ್ತೆ ಸೇರುವ ರಸ್ತೆ.	10.15
26	ಎಂ.ವಿ. ರಸ್ತೆಯಿಂದ ಮಠದದೊಡ್ಡಿ, ಬೊಪ್ಪನಮುದ್ರ, ಕೆ.ಹೊನ್ನಯ್ಯನಹಳ್ಳಿ ಪುಟ್ಟೇಗೌಡನದೊಡ್ಡಿ ಮಾರ್ಗ ತಾಲ್ಲೂಕು ಗಡಿ ಸೇರುವ ರಸ್ತೆ.	10.00
27	ಕೊರಟಗೆರೆ - ಬಾವಲಿ ರಸ್ತೆ (ಎಸ್.ಹೆಚ್-33) ರಸ್ತೆಯಿಂದ ಉಪ್ಪಿನಕೆರೆ, ನಗರಕೆರೆ, ವೈದ್ಯನಾಥಪುರ ಮಾರ್ಗ ಕೊಲ್ಲೆ ವೃತ್ತಕ್ಕೆ ಸೇರುವ ರಸ್ತೆ.	8.00
28	ಚನ್ನವಟ್ಟಣ ತಾಲ್ಲೂಕು ಗಡಿಯಿಂದ ಸಿದ್ದನಹಳ್ಳಿ, ಬೆಟ್ಟದಾಸನದೊಡ್ಡಿ, ಹೂತಗೆರೆ, ಹೆಬ್ಬರಳು, ನವಿಲೆ ಮುಖಾಂತರ ಕುಣಿಗಲ್ ತಾಲ್ಲೂಕು ಗಡಿ ಸೇರುವ ರಸ್ತೆ.	15.10
29	ಚನ್ನವಟ್ಟಣ ತಾಲ್ಲೂಕು ಗಡಿಯಿಂದ ತೊಪ್ಪನಹಳ್ಳಿ, ಕೆ.ಹೊನ್ನಲಗೆರೆ, ಡಿ.ಹೊಸೂರು, ಚಂದಹಳ್ಳಿದೊಡ್ಡಿ, ತಿಪ್ಪೂರು ಮಾರ್ಗ ನಿಡಘಟ್ಟ ಸೇರುವ ರಸ್ತೆ.	13.60
30	ಕೆ.ಬಿ. ರಸ್ತೆಯಿಂದ ಬುಜುವಳ್ಳಿ ಮಾರ್ಗ ತಾಲ್ಲೂಕು ಗಡಿ ವರೆಗೆ ರಸ್ತೆ.	13.50
31	ಬಿ.ಎನ್. ರಸ್ತೆಯಿಂದ ಕನ್ನಲಿ, ಮುಟ್ಟನಹಳ್ಳಿ, ಚಿಕ್ಕಮರೀಗೌಡನ ನಗರ ಮಾರ್ಗ ಎಂ.ಜಿ.ಎಂ. ರಸ್ತೆ ಸೇರುವ ರಸ್ತೆ.	6.85
32	ಹಳೇ ಎಂ.ಸಿ. ರಸ್ತೆ	2.30
33	ಬಸರಾಳು - ಕೊಪ್ಪ ರಸ್ತೆ	5.90
34	ಹೊಸಗಾವಿ - ಆಬಲವಾಡಿ ರಸ್ತೆ	3.02
35	ಮದ್ದೂರು - ನಾಗಮಂಗಲ ರಸ್ತೆಯಿಂದ ತೊರೆಬೊಮ್ಮನಹಳ್ಳಿ, ಟಿ.ಬಳ್ಳೇಕೆರೆ, ಬೆಕ್ಕಳಲೆ	10.50
36	ಬಿ.ಎನ್. ರಸ್ತೆಯಿಂದ ವಳಗೆರೆಹಳ್ಳಿ, ಸೊಳ್ಳೆಪುರ, ರಾಂಪುರ, ಕೋಣಸಾಲೆ, ಮಂಡ್ಯ - ಹಲ್ಲಗೆರೆ ಸೇರುವ ರಸ್ತೆ.	27.50
37	ಎಂ.ಎನ್. ರಸ್ತೆಯಿಂದ ಪಣ್ಣಿದೊಡ್ಡಿ, ಬೆನಗರಹಳ್ಳಿ ಮಹರ್ನವಲಾಮಿದೊಡ್ಡಿ ಮರಳೆಗ, ಕೀಳಘಟ್ಟ, ನಂದಿಬನವೇಶ್ವರ ದೇವಸ್ಥಾನ, ಹೂತಗೆರೆ, ವಿಠಲಾಪುರ, ಮಲ್ಲನಕುವೆ ಮಾರ್ಗ ಕೊರಟಗೆರೆ ಬಾವಲಿ ರಸ್ತೆ (ರಾ.ಹೆ.-33) ಸೇರುವ ರಸ್ತೆ.	18.45
38	ಎಂ.ಎನ್. ರಸ್ತೆಯಿಂದ ಹೊಸಕೆರೆ, ಆನೆದೊಡ್ಡಿ, ಮಾರಸಿಂಗನಹಳ್ಳಿ, ಮುದಗೆರೆ, ಮೆಳ್ಳಹಳ್ಳಿ, ನಾಗನದೊಡ್ಡಿ, ನಿಲುವಾಗಿಲು, ಎನ್.ಕೋಡಹಳ್ಳಿ, ಅರೆಕಲ್ಲುದೊಡ್ಡಿ, ಕೀಳಘಟ್ಟ, ಅಣ್ಣಿದೊಡ್ಡಿ, ತಗ್ಗಹಳ್ಳಿ, ಮೂಡ್ಯ, ಹಳೇಹಳ್ಳಿ, ಕಿರಂಗೂರು, ಬೆಕ್ಕಳಲೆ, ಯಡಗನಹಳ್ಳಿ, ಕೌಡೆ, ಕೆ. ಮಲ್ಲಿಗೆರೆ, ಬೋಳಾರೆ, ತರಮನಕಟ್ಟೆ ಮೂಲಕ ಶಿರಾ ನಂಜನಗೂಡು ರಾ.ಹೆ.-84 ಸೇರುವ ರಸ್ತೆ.	37.58
39	ಎಂ.ಎನ್. ರಸ್ತೆಯಿಂದ ಕೊಪ್ಪ ಮಾರ್ಗ ಡಿ.ಹೊಸಹಳ್ಳಿ, ಮೂಡಲದೊಡ್ಡಿ, ಕಾಲೋನಿ, ಗೂಳೂರುದೊಡ್ಡಿ, ಗೂಳೂರು, ಬಿದರಕೋಟೆ, ನಂಬಿನಾಯ್ಕನಹಳ್ಳಿ	10.75
40	ಮದ್ದೂರು ನಾಗಮಂಗಲ ರಸ್ತೆಯಿಂದ ನಂಬಿನಾಯ್ಕನಹಳ್ಳಿ, ಆಬಲವಾಡಿ ಮಾರಂಗೇರೆ, ಸೋಮನಹಳ್ಳಿ, ಹಳೆಹಳ್ಳಿ, ಕಿರಂಗೂರು ಮಾರ್ಗ ಕೊಡವತ್ತಿ ಸೇರುವ ರಸ್ತೆ.	20.90
	ಒಟ್ಟು	488.00



ಕ್ರ. ಸಂ.	ರಸ್ತೆಯ ಹೆಸರು	ಉದ್ದ ಕಿ.ಮೀ. ಗಳಲ್ಲಿ
1	2	3
<b>ಮಳವಳ್ಳಿ ತಾಲ್ಲೂಕು</b>		
1	ಮಳವಳ್ಳಿ ತಾಲ್ಲೂಕು ರುದ್ರಕ್ಷೇಪುರ ಹಲಗೂರು ರಸ್ತೆ	
2	ಮಳವಳ್ಳಿ ತಾಲ್ಲೂಕು ಶ್ರೀರಂಗಪಟ್ಟಣ ಸೋಸಲೆ -ಶಿವನಸಮುದ್ರ ರಸ್ತೆ	7.60
3	ಮಳವಳ್ಳಿ ಯಿಂದ ಪೂರಿಗಾಲಿ ರಸ್ತೆ	22.80
4	ಮಳವಳ್ಳಿ ಬಿ.ಜಿ.ಪುರ ರಸ್ತೆ	17.00
5	ಹೊಸಹಳ್ಳಿ ಬೆಳಕವಾಡಿ ರಸ್ತೆ	13.00
6	ಮಳವಳ್ಳಿ ತಾಲ್ಲೂಕು ರಾಷ್ಟ್ರೀಯ ಹೆದ್ದಾರಿ-209 ನಿಂದ ನಡಕಲಪುರ ಗ್ರಾಮದೇವತಪುರ ಧನಗೂರು ಮಾರ್ಗವಾಗಿ ಪಿ.ಎಸ್.ರಸ್ತೆಗೆ ಸೇರುವ ರಸ್ತೆ	4.40
7	ಮಳವಳ್ಳಿ ತಾಲ್ಲೂಕು ಪಂಡಿತಹಳ್ಳಿ ಶಿಂಷಾಪುರ ರಸ್ತೆ	10.00
8	ಮಳವಳ್ಳಿಯಿಂದ ಮಂಡ್ಯ ಬನ್ನೂರು ರಸ್ತೆ 16 ನೇ ಕಿ.ಮೀ ಗೆ ಸೇರುವ ರಸ್ತೆ (ಸುಲ್ತಾನ್ ರಸ್ತೆ)	8.80
9	ಮಳವಳ್ಳಿ ತಾಲ್ಲೂಕು ರಾಷ್ಟ್ರೀಯ ಹೆದ್ದಾರಿ-209ನಿಂದ ರಾಜ್ಯ ಹೆದ್ದಾರಿ-33ಕ್ಕೆ ಮತ್ತಿತ್ತಾಳೇಶ್ವರ ದೇವಸ್ಥಾನ ಮಾರ್ಗವಾಗಿ ಸೇರುವ ರಸ್ತೆ .	13.30
10	ಮಳವಳ್ಳಿ ತಾಲ್ಲೂಕು ಎಸ್-3ರಸ್ತೆಯಿಂದ ಕಗ್ಗಲಿಪುರ ಮಾರ್ಗವಾಗಿ ತಲಕಾಡಿಗೆ ಸೇರುವ ರಸ್ತೆ .	10.00
11	ಮಳವಳ್ಳಿ ತಾಲ್ಲೂಕು ರಾಷ್ಟ್ರೀಯ ಹೆದ್ದಾರಿ-209ನಿಂದ ಚೊಟ್ಟನಹಳ್ಳಿ ಚಂದಹಳ್ಳಿ ಮಾರ್ಗವಾಗಿ ಹಾಡ್ಲಿ ವೃತ್ತ ಸೇರುವ ರಸ್ತೆ .	4.50
12	ಮಳವಳ್ಳಿ ತಾಲ್ಲೂಕು ಬಿ.ಎಂ.ರಸ್ತೆಯಿಂದ ಸುಜ್ಜಲೂರು ಮಲಿಯೂರು ಮಾರ್ಗವಾಗಿ ಎಸ್-3 ರಸ್ತೆಗೆ ಸೇರುವ ರಸ್ತೆ	12.60
13	ಮಳವಳ್ಳಿ ತಾಲ್ಲೂಕು ರಾಜ್ಯ ಹೆದ್ದಾರಿ-33 ರಾಗಿಬೊಮ್ಮನಹಳ್ಳಿ ಮಾರ್ಗವಾಗಿ ವಡಕೆಪುರಕ್ಕೆ ಸೇರುವ ರಸ್ತೆ .	13.21
14	ಮಳವಳ್ಳಿ ತಾಲ್ಲೂಕು ಬ್ಲಪ್ ಅಪ್ರೋಚ್ ರಸ್ತೆ	8.00
15	ಮಳವಳ್ಳಿ ತಾಲ್ಲೂಕು ಎಸ್-3 ರಸ್ತೆಯಿಂದ ರಾಮೇಗೌಡನಪುರಕ್ಕೆ ಎ.ಪಿ.ದೊಡ್ಡಿ, ದ್ಯಾವಪಟ್ಟಣ, ಬೂವಹಳ್ಳಿ ಮಾರ್ಗ ಸೇರುವ ರಸ್ತೆ	2.00
16	ಮಳವಳ್ಳಿ ತಾಲ್ಲೂಕು ರಾ. ಹೆ-209 ರಿಂದ ರಾಜ್ಯ ಹೆದ್ದಾರಿ-33 ಕ್ಕೆ ಪರಿಮಿತಿಯಲ್ಲಿ ಸೇರುವ ರಸ್ತೆ .	17.77
17	ಮಳವಳ್ಳಿ ತಾಲ್ಲೂಕು ಬುಯ್ಯನದೊಡ್ಡಿಯಿಂದ ಯತ್ತಂಬಾಡಿ, ಅಂತರಹಳ್ಳಿ, ಹುಲ್ಲೇಗಾಲ, ಕೋಡಿಪುರ, ನಡಕಲಪುರ, ನೆಟ್ಟಲ್ ಮಾರ್ಗವಾಗಿ ಪಿ.ಎಸ್.ರಸ್ತೆಗೆ ಸೇರುವ ರಸ್ತೆ.	1.36
18	ಮಳವಳ್ಳಿ ತಾಲ್ಲೂಕು ಎಸ್.ಹೆಚ್.-209 ನಿಂದ ಕಲ್ಕುಣಿಗೆ ಕುಂದೂರು, ಕ್ಯಾತನಹಳ್ಳಿ ಮಾರ್ಗ ಸೇರುವ ರಸ್ತೆ	16.70
		22.00

ಕ್ರ. ಸಂ.	ರಸ್ತೆಯ ಹೆಸರು	ಉದ್ದ ಕಿ.ಮೀ. ಗಳಲ್ಲಿ
1	2	3
19	ಬ್ಯಾಡರಹಳ್ಳಿಯಿಂದ ಬೀರೋಟಕ್ಕೆ ಸೇರುವ ರಸ್ತೆ	6.60
20	ಮಳವಳ್ಳಿ ತಾಲ್ಲೂಕು ಬೆನಮನಹಳ್ಳಿಯಿಂದ ಕುಂತೂರಿಗೆ ನಿಟ್ಟೂರು ಮಾರ್ಗವಾಗಿ ಸೇರುವ ರಸ್ತೆ	6.60
21	ಮಳವಳ್ಳಿ ತಾಲ್ಲೂಕು ಎನ್.ಹೆಚ್.-209ನಿಂದ ದಬ್ಬಳ್ಳಿಗೆ ನಿಡಘಟ್ಟ ಗಾಜನೂರು ಮಾರ್ಗ ಸೇರುವ ರಸ್ತೆ .	11.00
22	ಮಳವಳ್ಳಿ ತಾಲ್ಲೂಕು ಎನ್.ಹೆಚ್.-209 ನಿಂದ ಕುರಿಪಾರಂಗೆ ಡಿ.ಹಲಸಹಳ್ಳಿ ಮಾರ್ಗ ಸೇರುವ ರಸ್ತೆ.	5.50
23	ಮಳವಳ್ಳಿ ತಾಲ್ಲೂಕು ರಾಷ್ಟ್ರೀಯ ಹೆದ್ದಾರಿ-209ನಿಂದ ಪಂಡಿತಹಳ್ಳಿ, ಶಿಂಷಾಪುರ, ರಸ್ತೆಗೆ ಕೋಣನಕೊಪ್ಪಲು, ಚೊಟ್ಟನಹಳ್ಳಿ, ವಿ.ಆರ್.ಎಸ್. ದೊಡ್ಡಿ, ನೆಟ್ಟಲ್ ಮಾರ್ಗ ಸೇರುವ ರಸ್ತೆ	11.61
24	ಮಳವಳ್ಳಿ ತಾಲ್ಲೂಕು ಎನ್.ಹೆಚ್.-209 ನಿಂದ ಹುಸ್ಕೂರಿಗೆ ಗೌಡಗೆರೆ, ಅವ್ಯತೇಶ್ವರನಹಳ್ಳಿ, ಕಾಲೋನಿ, ಕೆಂಬೂತಗೆರೆ, ಅನ್ನಹಳ್ಳಿ, ಜೋಗಿಪುರ, ಅಗಸನಪುರ, ಬಾಣಗನಹಳ್ಳಿ, ಕುಲುಪೆದೊಡ್ಡಿ ಮಾರ್ಗ ಸೇರುವ ರಸ್ತೆ .	13.00
25	ಮಳವಳ್ಳಿ ತಾಲ್ಲೂಕು ಸುಲ್ತಾನ್ ರಸ್ತೆಯಿಂದ ಆಲದಹಳ್ಳಿ ಕೊದೇನಕೊಪ್ಪಲು ಮಾರ್ಗವಾಗಿ ರಾಜ್ಯ ಹೆದ್ದಾರಿ -84ಕ್ಕೆ ಸೇರುವ ರಸ್ತೆ	5.20
26	ಮಳವಳ್ಳಿ ತಾಲ್ಲೂಕು ರಾಜ್ಯ ಹೆದ್ದಾರಿ-84ರಿಂದ ರಾಜ್ಯ ಹೆದ್ದಾರಿ-33ಕ್ಕೆ ಭೀಮನಹಳ್ಳಿ ದುಗ್ಗನಹಳ್ಳಿ ಮಾದಹಳ್ಳಿ ಮಾರ್ಗವಾಗಿ ಸೇರುವ ರಸ್ತೆ	12.60
27	ಮಳವಳ್ಳಿ ತಾಲ್ಲೂಕು ಎಂ.ಜಿ.ಎಂ.ರಸ್ತೆಯಿಂದ ಯತ್ತಂಬಾಡಿಗೆ ಹುಚ್ಚನದೊಡ್ಡಿ ಬೆಳತ್ತೂರು ಮಾರ್ಗವಾಗಿ ಸೇರುವ ರಸ್ತೆ	6.00
28	ಮಳವಳ್ಳಿ ತಾಲ್ಲೂಕು ರಾಷ್ಟ್ರೀಯ ಹೆದ್ದಾರಿ-209ನಿಂದ ಮಂಚನಹಳ್ಳಿ ಮಂಚನಾಪುರ ಮಾರ್ಗವಾಗಿ ವಡ್ಡರಹಳ್ಳಿಗೆ ಸೇರುವ ರಸ್ತೆ .	8.50
29	ಮಳವಳ್ಳಿ ತಾಲ್ಲೂಕು ಸರಗೂರು ಹ್ಯಾಂಡ್ ಪೋಸ್ಟ್‌ನಿಂದ ಕಲ್ಯಾಣಕೊಪ್ಪಲು ಮಾರ್ಗವಾಗಿ ಮಲ್ಲಿನಾಥಪುರಕ್ಕೆ ಸೇರುವ ರಸ್ತೆ .	6.00
30	ಮಳವಳ್ಳಿ ತಾಲ್ಲೂಕು ಮಳವಳ್ಳಿ - ಪೂರಿಗಾಲಿ ರಸ್ತೆಯಿಂದ ಕಗ್ಗಳ ಹಾನವಾಡಿ ಮಾರ್ಗವಾಗಿ ಎಸ್-3 ರಸ್ತೆಗೆ ಸೇರುವ ರಸ್ತೆ .	6.00
	ಒಟ್ಟು	303.65



ಕ್ರ. ಸಂ.	ರಸ್ತೆಯ ಹೆಸರು	ಉದ್ದ ಕಿ.ಮೀ. ಗಳಲ್ಲಿ
1	2	3
<b>ನಾಗಮಂಗಲ ತಾಲ್ಲೂಕು</b>		
1	ಬ್ರಹ್ಮದೇವರಹಳ್ಳಿ ಬಸರಾಳು ರಸ್ತೆ	
2	ಬಿಂಡಿಗನವಿಲೆ-ಹೊನ್ನಾವರ-ಶ್ರವಣಬೆಳಗೊಳ ರಸ್ತೆ	6.00
3	ಮಂಡ್ಯ-ನಾಗಮಂಗಲ ರಸ್ತೆಯಿಂದ ಹರಳಕೆರೆ-ಕಲ್ಲಿನಾಥಪುರ-ದೊಡ್ಡಯಗಟಿ ಮಾರ್ಗವಾಗಿ ಮಂಡ್ಯ-ನಾಗಮಂಗಲ ರಸ್ತೆಯನ್ನು ಸೇರುವ ರಸ್ತೆ	5.20
4	ಬಿಂಡಿಗನವಿಲೆ - ಕದಬಹಳ್ಳಿ ರಸ್ತೆ	9.00
5	ದೇವಲಾಪುರ ಮಾರ್ಕೋನಹಳ್ಳಿ ರಸ್ತೆ	14.00
6	ನಾಗಮಂಗಲ ತಾಲ್ಲೂಕು ನಾಗಮಂಗಲ ಮೈಲಾರಪಟ್ಟಣ ರಸ್ತೆ	15.20
7	ಮಂಡ್ಯ-ನಾಗಮಂಗಲ ರಸ್ತೆ	14.00
8	ರಾಜ್ಯ ಹೆದ್ದಾರಿ 19 ರ 72ನೇ ಕಿಮಿನಿಂದ ಆದಿಚುಂಚನಗಿರಿ ಕ್ಷೇತ್ರ ಸಂಪರ್ಕಿಸುವ ರಸ್ತೆ	8.00
9	ನಾಗಮಂಗಲ ಮೈಲಾರಪಟ್ಟಣ ರಸ್ತೆಯಿಂದ ರಾಜ್ಯ ಹೆದ್ದಾರಿ 19 ಅನ್ನು ಕಾರಗೆರೆ, ದೊಡ್ಡಜಟಕ ಮಾರ್ಗ ಸೇರುವ ರಸ್ತೆ	5.50
10	ರಾಜ್ಯ ಹೆದ್ದಾರಿ 19 ರ ಹೊಸಮನೆ ಕ್ರಾಸ್‌ನಿಂದ ರಾಷ್ಟ್ರೀಯ ಹೆದ್ದಾರಿ 48 ಅನ್ನು ಬೆಳ್ಳೂರು ಕ್ರಾಸ್ ಬಳಿ ಸೇರುವ ರಸ್ತೆ	12.00
11	ಚೀಣ್ಯ ಗಂಗವಾಡಿ ಕೊಪ್ಪಲಿನಿಂದ ಕಾವಡಿಹಳ್ಳಿ ಮಲ್ಲೇಗೌಡನಹಳ್ಳಿ ಮಾರ್ಗವಾಗಿ ರಾಜ್ಯ ಹೆದ್ದಾರಿ 19 ನ್ನು ಗುಡ್ಡೇನಹಳ್ಳಿ ಬಳಿ ಸೇರುವ ರಸ್ತೆ	2.20
12	ರಾಜ್ಯ ಹೆದ್ದಾರಿ 19ರ ಚೀಣ್ಯದಿಂದ ಅಬ್ಬಹಳ್ಳಿ ಕನಗೊನಹಳ್ಳಿ ಮುಖಾಂತರ ರಾಜ್ಯಹೆದ್ದಾರಿ 85ನ್ನು ಕರಿಕ್ಕಾತನಹಳ್ಳಿ ಸೇರುವ ರಸ್ತೆ	6.00
13	ಬೆಂಗಳೂರು ಜಲಸೂರು ರಾಜ್ಯ ಹೆದ್ದಾರಿ 85 ರಿಂದ ಕಳ್ಳಿಗುಂದಿ ಬೋಗಾದಿ ಸಂತೆ ಮುಖಾಂತರ ತಾಲ್ಲೂಕು ಗಡಿ ಸೇರುವ ರಸ್ತೆ	10.00
14	ಹರಳಕೆರೆ, ಕಲ್ಲಿನಾಥಪುರ, ದೊಡ್ಡಯಗಟಿ ರಸ್ತೆಯಿಂದ ಗುರುಗಳಮಾದಹಳ್ಳಿ ಉಪ್ಪಾರಕೊಪ್ಪಲು, ಮಣ್ಣಹಳ್ಳಿ ಮಾರ್ಗವಾಗಿ ಬ್ರಹ್ಮದೇವರಹಳ್ಳಿ ಬಸರಾಳು ರಸ್ತೆಯನ್ನು ಸೇರುವ ರಸ್ತೆ	10.70
15	ನಾಗಮಂಗಲ ತಾಲ್ಲೂಕು ಮೈಲಾರಪಟ್ಟಣ ರಸ್ತೆಯಿಂದ ರಾಷ್ಟ್ರೀಯ ಹೆದ್ದಾರಿ 48ರ ಕಾಳಿಂಗನಹಳ್ಳಿ ಗೇಟ್ ಸೇರುವ ರಸ್ತೆ	5.50
16	ಬ್ರಹ್ಮದೇವರಹಳ್ಳಿ ಬಸರಾಳು ರಸ್ತೆಯಿಂದ ಟಿ. ಚೆನ್ನಾಪುರ, ಗಂಗವಾಡಿ ಮಾರ್ಗವಾಗಿ ರಾಜ್ಯ ಹೆದ್ದಾರಿ-19 ಅನ್ನು ಚೀಣ್ಯ ಹತ್ತಿರ ಸಂಪರ್ಕಿಸುವ ರಸ್ತೆ	12.10
17	ನಾಗಮಂಗಲ ಶ್ರವಣಬೆಳಗೊಳ ರಸ್ತೆಯ ಮಾಯಗೋನಹಳ್ಳಿಗೇಟ್‌ನಿಂದ ಹುಲಿಕೆರೆ ಮಾರ್ಗ ರಾಷ್ಟ್ರೀಯ ಹೆದ್ದಾರಿ 48ರ ಜವರನಹಳ್ಳಿ ಸೇರುವ ರಸ್ತೆ	15.00
18	ನಾಗಮಂಗಲ ತಾಲ್ಲೂಕು ನಾಗಮಂಗಲ ಶ್ರವಣಬೆಳಗೊಳ ರಸ್ತೆಯಿಂದ ಮುಳಕಟ್ಟೆ ಅರೆಹಳ್ಳಿ ಮಾರ್ಗ ರಾಜ್ಯ ಹೆದ್ದಾರಿ 19ನ್ನು ಸೇರುವ ರಸ್ತೆ	14.50
		13.00

ಕ್ರ. ಸಂ.	ರಸ್ತೆಯ ಹೆಸರು	ಉದ್ದ ಕಿ.ಮೀ. ಗಳಲ್ಲಿ
1	2	3
19	ರಾಜ್ಯ ಹೆದ್ದಾರಿ 19 ರಿಂದ ನಾಗಮಂಗಲ-ಪಡುವಲಪಟ್ಟಣ ರಸ್ತೆ ಮಾದವ್ವಗೌಡ ವೃತ್ತದವರೆಗೆ ಸೇರುವ ರಸ್ತೆ	0.36
20	ನಾಗಮಂಗಲ ಶ್ರವಣಬೆಳಗೊಳ ರಸ್ತೆಯಿಂದ ಪಿ.ನರಲಕೆರೆ ಮಲ್ಲಸಂದ್ರ ಮಾರ್ಗವಾಗಿ ಕೆ.ಟಿ.ಡಿ ರಸ್ತೆಯನ್ನು ಸಂಪರ್ಕಿಸುವ ರಸ್ತೆ	10.10
21	ಬೆಂಗಳೂರು ಜಲನೂರು ರಸ್ತೆಯಿಂದ ಸಾತೇನಹಳ್ಳಿ ಚನ್ನಾಪುರ ಮಾರ್ಗವಾಗಿ ಎನ್.ಎಸ್.ಬಿ. ರಸ್ತೆಯನ್ನು ಸೇರುವ ರಸ್ತೆ	10.94
22	ಶಿಖರನಹಳ್ಳಿಯಿಂದ ರಾಷ್ಟ್ರೀಯ ಹೆದ್ದಾರಿ 48ರಲ್ಲಿ ಚಾಕೇನಹಳ್ಳಿ ಗೇಟ್ ರಸ್ತೆ	8.30
23	ಬಿಂಡಿಗನವಿಲೆ-ಗರುಡನಹಳ್ಳಿ-ಆಯರಹಳ್ಳಿ ರಸ್ತೆ	4.00
24	ಕೆ.ಟಿ.ಡಿ ರಸ್ತೆಯ ಸರಪಳಿ:43.50 ಕಿ.ಮೀನ ಬೊಮ್ಮನಾಯಕನಹಳ್ಳಿಯಿಂದ ಗಿಡುವಿನಹೊಸಹಳ್ಳಿ ಮಾರ್ಗವಾಗಿ ತಾಲ್ಲೂಕು ಗಡಿಯನ್ನು ಸೇರುವ ರಸ್ತೆ	6.00
25	ದೇವಲಾಪುರ ಭೀಮನಹಳ್ಳಿ ಹೊಸಗಾವಿ ರಸ್ತೆ ತಾಲ್ಲೂಕು ಗಡಿಯವರೆಗಿನ ರಸ್ತೆ	14.20
26	ಮಂಡ್ಯ-ನಾಗಮಂಗಲ ರಸ್ತೆಯಿಂದ ಹುಳೇನಹಳ್ಳಿ ಮಾವಿನಕೆರೆ ಮಾರ್ಗವಾಗಿ ತಾಲ್ಲೂಕು ಗಡಿಯವರೆಗೆ ಸೇರುವ ರಸ್ತೆ	14.00
27	ನಾಗಮಂಗಲ ಹರದನಹಳ್ಳಿ ಮಾರ್ಕೋನಹಳ್ಳಿ ರಸ್ತೆ	15.00
28	ಕೋಳಾಲ, ತುರುವೇಕೆರೆ, ದಬ್ಬೆಘಟ್ಟ, ಚಾಮಲಾಪುರ, ಅದ್ದಿಹಳ್ಳಿ, ಕಾಂತಾಪುರ ಮಾರ್ಗ ರಾಜ್ಯಹೆದ್ದಾರಿ 19 ಅನ್ನು ಹೊಣಕೆರೆ ಬಳಿ ಸೇರುವ ರಸ್ತೆ	41.10
29	ನಾಗಮಂಗಲ ತಾಲ್ಲೂಕು ನಾಗಮಂಗಲ - ಶ್ರವಣಬೆಳಗೊಳ ರಸ್ತೆ	22.40
30	ನಾಗಮಂಗಲ ತಾಲ್ಲೂಕು ಬೆಳ್ಳೂರು - ಹೊನ್ನೇನಹಳ್ಳಿ ರಸ್ತೆ	10.73
31	ನಾಗಮಂಗಲ ಪಡುವಲಪಟ್ಟಣ ಗಂಗನಮುದ್ರ ರಸ್ತೆ	10.70
32	ಬಿಂಡಿಗನವಿಲೆ-ಕದಬಹಳ್ಳಿ ರಸ್ತೆಯಿಂದ ಬಿಂಡಿಗನವಿಲೆ-ಕದಬಹಳ್ಳಿ ರಸ್ತೆಯನ್ನು ಲಾಳನಕೆರೆ, ಹಡೇನಹಳ್ಳಿ ಮಾರ್ಗ ಸೇರುವ ರಸ್ತೆ	3.25
	ಉಪ ವಿಭಾಗದ ಒಟ್ಟು	348.98



ಕ್ರ. ಸಂ.	ರಸ್ತೆಯ ಹೆಸರು	ಉದ್ದ ಕಿ.ಮೀ. ಗಳಲ್ಲಿ
1	2	3
<b>ಕೆ.ಆರ್. ಪೇಟೆ ತಾಲ್ಲೂಕು</b>		
1	ಕಿಕ್ಕೇರಿ-ಶ್ರವಣಬೆಳಗೊಳ ರಸ್ತೆ	6.40
2	ಕುಂದೂರು ಅಘಾಲಯ ರಸ್ತೆ	11.20
3	ಕೊಟಗಹಳ್ಳಿ-ಸಂತೇಬಾಚಹಳ್ಳಿ ರಸ್ತೆ	9.60
4	48 ನೇ ರಾಷ್ಟ್ರೀಯ ಹೆದ್ದಾರಿ ರಸ್ತೆಯಿಂದ ಗೌಡಗೆರೆ ಕಿಕ್ಕೇರಿ ಮಂದಗೆರೆ ರಸ್ತೆ	11.40
5	ಮಂಡ್ಯ ಹಡಗಲಿ ರಸ್ತೆಯಿಂದ ಕೊತ್ತಮಾರನಹಳ್ಳಿ ಸಂತೇಬಾಚಹಳ್ಳಿ ಬೆಟ್ಟದಹಳ್ಳಿ ರಸ್ತೆ	9.60
6	ಆನಗೊಳ-ಶ್ರವಣಬೆಳಗೊಳ ರಸ್ತೆ	2.60
7	ಮಂದಗೆರೆ-ಶ್ರವಣೂರು ರಸ್ತೆ	5.35
8	ಹೊಳೆನರಸೀಪುರ ತಾಲ್ಲೂಕು ಗಡಿಯಿಂದ ಕೆ.ಆರ್.ಪೇಟೆಗೆ ಸೇರುವ ರಸ್ತೆ ಮಾರ್ಗ ಮಂಚೇಬೀಡು ಹೇಮಗಿರಿ ರಸ್ತೆ	16.30
9	2/15 ಮೈಲಿ ಎಸ್.ಎ. ರಸ್ತೆಯಿಂದ ಹರಿಹರಪುರ ಲಿಂಗಾಪುರ ರಸ್ತೆ	37.80
10	ಬೆಂಗಳೂರು-ಬಂಡಿಪುರ ರಸ್ತೆಯಿಂದ ಬಿಳಿಕೆರೆ-ತರಿಕೆರೆ ರಸ್ತೆಗೆ ಸೇರುವ ರಸ್ತೆ ಮಾರ್ಗ ಕಟ್ಟಕ್ಕಾತನಹಳ್ಳಿ ಸೋಮನಹಳ್ಳಿ ರಸ್ತೆ	25.50
11	ಹಳ್ಳಿ ಮೈಸೂರು ಅಕ್ಕಿಹೆಬ್ಬಾಳು ರೈಲ್ವೆ ನಿಲ್ದಾಣ-ಸೋಮನಾಥಪುರ ಬೂಕನಕೆರೆ ಮೋದೂರು ಮಾರ್ಗ ಎಸ್.ಎ ರಸ್ತೆಗೆ ಸೇರುವ ರಸ್ತೆ	19.00
12	ಎಸ್.ಎ ರಸ್ತೆಯಿಂದ ಗೊಂದಿಹಳ್ಳಿಗೆ ಸೇರುವ ರಸ್ತೆ ಮಾರ್ಗ ಮಾದಾಪುರ ರಸ್ತೆ	9.60
13	ಕೆ.ಆರ್.ಪೇಟೆ- ಶ್ರವಣಬೆಳಗೊಳ ರಸ್ತೆ	13.00
14	ಹೊಸಹೊಳಲು-ಬಳ್ಳೇಕೆರೆ-ನಾಟನಹಳ್ಳಿ ರಸ್ತೆ	9.00
15	ಹೊಸಹೊಳಲು-ದೊಡ್ಡನಕಟ್ಟೆ-ವಿಠಲಾಪುರ ರಸ್ತೆ	15.30
16	ಪಿಆರ್‌ಎಸ್‌ಎ ರಸ್ತೆಯಿಂದ ಕುಂದೂರು ಅಘಾಲಯ ರಸ್ತೆ	5.60
17	ಮೇಲುಕೋಟೆ-ಕೆ.ಆರ್.ಪೇಟೆ ರಸ್ತೆ	14.40
18	1/17 ನೇ ಮೈಲಿ ಪಿಆರ್‌ಎಸ್‌ಎ ರಸ್ತೆಯಿಂದ ಸಿಂಧಘಟ್ಟ ಸೇರುವ ರಸ್ತೆ ಮಾರ್ಗ (ಶೀಳನೇರೆ ರಸ್ತೆ)	13.20
19	ಕೆ.ಆರ್.ಪೇಟೆ ಅಕ್ಕಿಹೆಬ್ಬಾಳು ರಸ್ತೆಯಿಂದ ಮಂದಗೆರೆ ಸೇರುವ ರಸ್ತೆಯ ಮಾರ್ಗ ಚೇಕನಹಳ್ಳಿ ಕಿಕ್ಕೇರಿ ರಸ್ತೆ	12.52
20	ಬೆಂಗಳೂರು-ಜಲಸೂರು ರಸ್ತೆಯಿಂದ ಅಘಾಲಯಕ್ಕೆ ಸೇರುವ ರಸ್ತೆಯ ಮಾರ್ಗ ಕೈಗೋನಹಳ್ಳಿ ರಸ್ತೆ	13.30
21	ಸಂತೇಬಾಚಹಳ್ಳಿ ಚನ್ನರಾಯಪಟ್ಟಣ ತಾಲ್ಲೂಕು ಗಡಿಗೆ ಸೇರುವ ರಸ್ತೆಯ ಮಾರ್ಗ ಹುಬ್ಬನಹಳ್ಳಿ ಹೊಸಹಳ್ಳಿ ಅಘಾಲಯ ನಾರಾಯಣಪುರ ರಸ್ತೆ	13.30
22	ದಬ್ಬೇಘಟ್ಟದಿಂದ ಕೋಟಹಳ್ಳಿ ಮಾರ್ಗ ಮಾದಾಪುರ ರಸ್ತೆ	9.00
23	ಕೆ.ಆರ್.ಪೇಟೆ-ಶ್ರವಣಬೆಳಗೊಳ ರಸ್ತೆಯಿಂದ ಬೆಡದಹಳ್ಳಿ ಜಕ್ಕನಹಳ್ಳಿ ಶೆಟ್ಟಹಳ್ಳಿ ಮಾರ್ಗ ಎಸ್.ಸಿ. ರಸ್ತೆ-ಕುಂದೂರು ರಸ್ತೆಗೆ ಸೇರುವ ರಸ್ತೆ	5.50
24	ಸೋಮನಹಳ್ಳಿ ಮಾಂಬಳ್ಳಿ ಮಾರ್ಗ ಸೋಮನಾಥಪುರ ರಸ್ತೆ	2.50
25	ಬಲ್ಲೇನಹಳ್ಳಿ ಗೇಟ್‌ನಿಂದ ಕಬ್ಬಲಗೆರೆಪುರ, ಯರಗನಹಳ್ಳಿ, ಎ.ಕೆ.ಬಸ್ತಿ ಮಾವಿನಕೆರೆ ಮಾರ್ಗ ರಾಜೇನಹಳ್ಳಿ ರಸ್ತೆ	10.50
26	ಅಕ್ಕಿಹೆಬ್ಬಾಳು-ಆಲಂಬಾಡಿ, ಮಾವಿನಕೆರೆ ಗುಡಲು ಮಾರ್ಗ ಬಿ.ಬಿ. ಬಿ.ಟಿ ರಸ್ತೆ	



ಕ್ರ. ಸಂ.	ರಸ್ತೆಯ ಹೆಸರು	ಉದ್ದ ಕಿ.ಮೀ. ಗಳಲ್ಲಿ
1	2	3
27	ಬೂಕನಕೆರೆ ಬೋಕನಹಳ್ಳಿ ಮಾರ್ಗ ಬೊಮ್ಮಲಾಪುರ ರಸ್ತೆ	4.20
28	ಕೊಟಗಹಳ್ಳಿ-ಸಂತೇಬಾಚಹಳ್ಳಿ ರಸ್ತೆಯಿಂದ ಬಲ್ಲೇನಹಳ್ಳಿ ಮಾರ್ಗ ಹೆತ್ತಗೋನಹಳ್ಳಿ ರಸ್ತೆ	4.40
29	ಕೆ.ಆರ್.ಪೇಟೆ-ಶ್ರವಣಬೆಳಗೊಳ ರಸ್ತೆಯಿಂದ ಸಿಂಗನಹಳ್ಳಿ, ನಾರಂಗಿ, ಜಾಗಿನಕೆರೆ ಮಾರ್ಗ ಕೆ.ಆರ್.ಪೇಟೆ-ಸಂತೇಬಾಚಹಳ್ಳಿ ರಸ್ತೆ	7.00
30	ಕೆ.ಆರ್.ಪೇಟೆ-ಸಂತೇಬಾಚಹಳ್ಳಿ ರಸ್ತೆಯಿಂದ ಅಗ್ರಹಾರಬಾಚಹಳ್ಳಿ ಮಾರ್ಗೋನಹಳ್ಳಿ ಕೆ.ಆರ್.ಪೇಟೆ-ಶ್ರವಣಬೆಳಗೊಳ ರಸ್ತೆ	7.70
31	ಎಸ್.ಎ. ರಸ್ತೆಯಿಂದ ಮಂಡಲೇಕನಹಳ್ಳಿ ಗುಂಡೇಹೊಸಹಳ್ಳಿ ಮಾರ್ಗ ಮಾದಾಪುರ, ಕಾಂತಾಚಪುರ ರಸ್ತೆ	7.50
32	ಸಂತೇಬಾಚಹಳ್ಳಿ ಲಕ್ಷ್ಮೀಪುರ ಮಾರ್ಗವಾಗಿ ನಾಗಮಂಗಲ ತಾಲ್ಲೂಕು ಗಡಿಯವರೆಗೆ ರಸ್ತೆ	2.50
33	ಸಂತೇಬಾಚಹಳ್ಳಿಯಿಂದ ಹನುಮನಹಳ್ಳಿ ಮಾರ್ಗವಾಗಿ ನಾಗಮಂಗಲ ತಾಲ್ಲೂಕು ಗಡಿಯವರೆಗೆ ರಸ್ತೆ	3.00
34	ಸಂತೇಬಾಚಹಳ್ಳಿ-ಕೆ.ಆರ್.ಪೇಟೆ ರಸ್ತೆಯಿಂದ ಅಪ್ಪನಹಳ್ಳಿ ಮಾರ್ಗ ಮೇಲುಕೋಟೆ-ಶ್ರವಣಬೆಳಗೊಳ ಸೇರುವ ರಸ್ತೆ	2.90
35	ಆನೆಗೊಳ-ಶ್ರವಣಬೆಳಗೊಳ ರಸ್ತೆಯಿಂದ ದೊಡ್ಡತಾರಹಳ್ಳಿ ಮಾರ್ಗ ಚಿಕ್ಕಬಿಳಿತಿ-ಚನ್ನರಾಯಪಟ್ಟಣ ತಾಲ್ಲೂಕು ಗಡಿಯವರೆಗೆ ರಸ್ತೆ	4.50
36	ಎಸ್.ಎ. ರಸ್ತೆ ರಾಜ್ಯ ಹೆದ್ದಾರಿ-7 ರಿಂದ ತೆಂಡೇಕೆರೆ, ತಗಡೂರು, ಬಣ್ಣೇನಹಳ್ಳಿ ಮಾರ್ಗವಾಗಿ ಬೂಕನಕೆರೆ ರಸ್ತೆ	8.30
37	ಅಕ್ಕಿಹೆಬ್ಬಾಳು-ಮಂದಗೆರೆ ರಸ್ತೆಯಿಂದ ಮೂಡನಹಳ್ಳಿ ಆಲೇನಹಳ್ಳಿ, ಹೊನ್ನೇನಹಳ್ಳಿ, ಕಾಯರ್ ಫ್ಯಾಕ್ಟರಿ ಬಳಿ ಸದರಿ ರಸ್ತೆಗೆ ಸೇರುವ ರಸ್ತೆ	7.50
38	ಕೆ.ಆರ್.ಪೇಟೆ-ಬಂಡಿಹೊಳೆ ರಸ್ತೆಯಿಂದ ಹೆಗ್ಗಡಹಳ್ಳಿ ಐಸಿಎಲ್ ಕಾರ್ಬನ್ ರಾಮೇನಹಳ್ಳಿ ಮುಖಾಂತರ ಮಂದಗೆರೆ ರಸ್ತೆ ಸೇರುವ ರಸ್ತೆ	12.00
39	ಪಿ.ಆರ್.ಎಸ್.ಎ. ರಸ್ತೆಯಿಂದ ಶೀಳನೆರೆಗೆ ಸೇರುವ ರಸ್ತೆ [ಮಲ್ಲೋನಹಳ್ಳಿ ಗೇಟ್, ಚಟ್ಟಂಗರೆ ಗೇಟ್, ಗುಡುಗನಹಳ್ಳಿ ಗೇಟ್]	8.00
40	ಎಸ್.ಎ. ರಸ್ತೆಯಿಂದ ಹೊನ್ನೇನಹಳ್ಳಿ, ಊಚನಹಳ್ಳಿ, ಅಕ್ಕಿಮಂಚನಹಳ್ಳಿ, ಹಿರಳಹಳ್ಳಿ ಮಾರ್ಗ ಶೀಳನೆರೆಗೆ ಸೇರುವ ರಸ್ತೆ	6.00
41	ಮೇಲುಕೋಟೆ-ಕೆ.ಆರ್.ಪೇಟೆ ರಸ್ತೆಯಿಂದ ಬೆಂಗಳೂರು-ಜಲಸೂರು ರಸ್ತೆಗೆ ಸೇರುವ ರಸ್ತೆಯ ಮಾರ್ಗ ಸಿಂಧಘಟ್ಟ, ಕೆ.ಬಿ.ಕೊಪ್ಪಲು, ಚುಚ್ಚಲಕ್ಕಾತನಹಳ್ಳಿ ರಸ್ತೆ	6.50
42	ತೆಂಡೇಕೆರೆಯಿಂದ ಚಿನಕುರುಳಿ-ಮೇಲುಕೋಟೆ ರಸ್ತೆಗೆ ಸೇರುವ ರಸ್ತೆ ಮಾರ್ಗ ಚಟ್ಟಂಗರೆ, ಕೆ.ಜಿ.ಕೋಡಿಹಳ್ಳಿ, ನಳ್ಳೇನಹಳ್ಳಿ ರಸ್ತೆ-4 (ಕೆ.ಜಿ.ಕೋಡಿಹಳ್ಳಿವರೆಗೆ)	5.50
43	ಕೆ.ಆರ್.ಪೇಟೆ-ನಾಗಮಂಗಲ ರಸ್ತೆಯಿಂದ ಬೊಮ್ಮನಾಯಕನಹಳ್ಳಿ, ಅರೆಬೊಪ್ಪನಹಳ್ಳಿ, ಚನ್ನಾಪುರ, ಬ್ಯಾಲದಕೆರೆ, ಚೌಡಘಟ್ಟ ಮಾರ್ಗ ವನಂತಪುರ ರಸ್ತೆ	16.50
44	ಜಿ.ಬೊಪ್ಪನಹಳ್ಳಿ, ಹಳೇ ಕೊತ್ತಮಾರನಹಳ್ಳಿ, ಸೋಮೇನಹಳ್ಳಿ, ನಾಯಕನಹಳ್ಳಿ, ಕೊಡಗಹಳ್ಳಿ, ಮಾಳಗೂರು, ಸಿಂಗಾಪುರ ರಸ್ತೆ	12.00
45	ಕೊಟಗಹಳ್ಳಿ, ಸಂತೇಬಾಚಹಳ್ಳಿಯಿಂದ ಗವಿರಂಗನಾಥಸ್ವಾಮಿ ದೇವಸ್ಥಾನ, ಹಲಗೆಹೊಸಹಳ್ಳಿ, ಮಾವಿನಕಟ್ಟಿಕೊಪ್ಪಲು ಮಾರ್ಗ ಮಾಳಗೂರು, ಬಿಕ್ಕಸಂದ್ರ ರಸ್ತೆ ಸೇರುವ ರಸ್ತೆ	7.50
46	ಕಟ್ಟಹಳ್ಳಿ-ಯಗಚಗುಪ್ಪೆ-ವಿಠಲಾಪುರ ರಸ್ತೆ	4.00
47	ಶ್ರೀರಂಗಪಟ್ಟಣ-ಅರಸೀಕೆರೆ ರಾಜ್ಯ ಹೆದ್ದಾರಿ-17 ರಿಂದ ಆನೆಗೊಳ, ಬೋಳಮಾರನಹಳ್ಳಿ, ಕಡಹೆಮ್ಮಿಗೆ, ಗುಂಡೇಹೊಸಹಳ್ಳಿ ಸೇರುವ ರಸ್ತೆ	9.00
48	ಅಕ್ಕಿಹೆಬ್ಬಾಳು-ಮಂದಗೆರೆ ರಸ್ತೆಯಿಂದ ಗುಬ್ಬಹಳ್ಳಿ, ಹಂಗರ ಮುದ್ದನಹಳ್ಳಿ, ಚೌಡಸಮುದ್ರ ಮಾರ್ಗ ಬೀರುವಳ್ಳಿ ಸೇರುವ ರಸ್ತೆ	9.00
49	ಬೂಕನಕೆರೆ-ಮಾಚಗೋನಹಳ್ಳಿ ರಸ್ತೆ	4.70
50	ನೋಮನಹಳ್ಳಿಯಿಂದ ಪುರ, ಅಂಬಿಗರಹಳ್ಳಿ, ಸಂಗಾಪುರ ಮಾರ್ಗ ಸಂಗಮೇಶ್ವರ ರಸ್ತೆ	7.00
51	ಎಸ್.ಎ. ರಸ್ತೆಯಿಂದ ಗೋವಿಂದಹಳ್ಳಿ-ಚಿನ್ನೇನಹಳ್ಳಿ ರಸ್ತೆ	6.40
52	ಕಟ್ಟಹಳ್ಳಿ-ಬೂಕನಕೆರೆ ಮಾರ್ಗ ಅಟ್ಟಪ್ಪೆ ರಸ್ತೆ	10.00
53	ಬಿ.ಬಿ-ಬಿ.ಟಿ. ರಸ್ತೆಯಿಂದ ಕಲ್ಲಹಳ್ಳಿ, ಬೂಕಹಳ್ಳಿ, ಬೂಕಹಳ್ಳಿ ಕೊಪ್ಪಲು ಮಾರ್ಗವಾಗಿ ಪೂವನಹಳ್ಳಿವರೆಗೆ ರಸ್ತೆ	8.00



ಕ್ರ. ಸಂ.	ರಸ್ತೆಯ ಹೆಸರು	ಉದ್ದ ಕಿ.ಮೀ. ಗಳಲ್ಲಿ
1	2	3
54	ಸಿಂಗನಹಳ್ಳಿ-ಜೈನಹಳ್ಳಿ ರಸ್ತೆಯಿಂದ ಮುದ್ದಾಪುರ, ಆಲಂಬಾಡಿ, ಆಲಂಬಾಡಿಕಾವಲ್ ವರೆಗೆ ರಸ್ತೆ	8.00
55	ಬೆಂಗಳೂರು-ಜಲನೂರು ರಾಜ್ಯ ಹೆದ್ದಾರಿ- 85 ರಿಂದ ಕತ್ತರಘಟ್ಟ ಮಾರ್ಗ ಹೇಮಗಿರಿ ಸೇರುವ ರಸ್ತೆ	7.00
56	ಕಿಕ್ಕೇರಿ-ಶ್ರವಣಬೆಳಗೊಳ ರಸ್ತೆಯಿಂದ ಏಕನಹಳ್ಳಿ ಮಾರ್ಗವಾಗಿ ಎಸ್.ಎ. ರಸ್ತೆ ಸೇರುವ ರಸ್ತೆ	8.00
57	ಬೂಕಿನಕೆರೆ-ಮಡುವಿನಕೋಡಿ ರಸ್ತೆಯಿಂದ ಅರಳಕುಪ್ಪೆ ಮಾರ್ಗ ಚಿಕ್ಕಗಾಡಿಗನಹಳ್ಳಿ ರಸ್ತೆ	3.00
58	ನಾಗೋನಹಳ್ಳಿ, ಗಿಡ್ಡನಕೊಪ್ಪಲು, ಗವಿಮಠ, ಕಾಪನಹಳ್ಳಿ ಮಾರ್ಗವಾಗಿ ವಿಠಲಾಪುರ ಸೇರುವ ರಸ್ತೆ	8.00
59	ದೊಡ್ಡನಕಟ್ಟೆ-ವಿಠಲಾಪುರ ರಸ್ತೆಯಿಂದ ಕೂಡಲಕುಪ್ಪೆಗೆ ಸೇರುವ ರಸ್ತೆ	4.00
60	ಕೆ.ಆರ್.ಪೇಟೆ-ಶ್ರವಣಬೆಳಗೊಳ ರಸ್ತೆಯಿಂದ ಅಣ್ಣೇಚಾಕನಹಳ್ಳಿ ಮಾರ್ಗ ಎಸ್.ಎ. ರಸ್ತೆಯ ಚಿಕ್ಕಳಲೆ ಗೇಟ್‌ವರೆಗೆ ರಸ್ತೆ	7.00
61	ಕಿಕ್ಕೇರಿ-ಮಂದಗೆರೆ ರಸ್ತೆಯಿಂದ ಸಿದ್ದಾಪುರ ಮಾರ್ಗ ಐಸಿಎಲ್ ಕಾರ್ಖಾನೆ ಸೇರುವ ರಸ್ತೆ	7.00
62	ಮೇಲುಕೋಟೆ-ಕೆ.ಆರ್.ಪೇಟೆ ರಸ್ತೆಯಿಂದ ಸಿಂಧುಘಟ್ಟ ರಸ್ತೆ	3.50
63	ಎಸ್.ಎ. ರಸ್ತೆಯಿಂದ ಮರಡಹಳ್ಳಿ ಮಾರ್ಗ ಶೀಳನೆರೆ ರಸ್ತೆ	3.00
64	ಸಿಂಧುಘಟ್ಟದಿಂದ ಶೆಟ್ಟಿನಾಯಕನಕೊಪ್ಪಲು ರಸ್ತೆ	3.00
65	ಕಾಗೇಮರದಿಂದ ಭೈರಾಪುರ ಮಾರ್ಗ ಮೇಲುಕೋಟೆ ಸೇರುವ ರಸ್ತೆ	5.00
66	ಅಕ್ಕಿಮಂಚನಹಳ್ಳಿ (ಹಿರಳಹಳ್ಳಿ) ಬ್ಯಾಲದಕೆರೆ ರಸ್ತೆ	4.00
67	ಎಸ್.ಎ. ರಸ್ತೆಯಿಂದ ಗುಡ್ಡೇನಹಳ್ಳಿ ಮಾರ್ಗ ಮೇಲುಕೋಟೆ ರಸ್ತೆ	3.50
68	ಏಕನಹಳ್ಳಿ ರಸ್ತೆಯಿಂದ ಅಂಚೆಬೀರನಹಳ್ಳಿ ಮಾರ್ಗ ಅನಗೊಳ-ಶ್ರವಣಬೆಳಗೊಳ ಸೇರುವ ರಸ್ತೆ	3.50
69	ಎಸ್.ಎ ರಸ್ತೆಯಿಂದ ಬೋಳಮಾರನಹಳ್ಳಿ ಕೊಪ್ಪಲು ಮಾರ್ಗ ಬೋಳಮಾರನಹಳ್ಳಿ ಸೇರುವ ರಸ್ತೆ	2.50
70	ಮೇಲುಕೋಟೆ-ಕೆ.ಆರ್.ಪೇಟೆ ರಸ್ತೆಯಿಂದ ರಾಯಸಮುದ್ರ ಸೇರುವ ರಸ್ತೆ	2.50
71	ಮುರುಕನಹಳ್ಳಿ ಫಾರಂನಿಂದ ಜಕ್ಕನಹಳ್ಳಿ ಮಾರ್ಗ ಶೀಳನೆರೆ ಸೇರುವ ರಸ್ತೆ.	3.50
72	ಮೇಲುಕೋಟೆ ಕೆ.ಆರ್.ಪೇಟೆ ರಸ್ತೆಯಿಂದ ಅರೇಬೊಪ್ಪನಹಳ್ಳಿ ಸೇರುವ ರಸ್ತೆ.	2.00
73	ಮಾಲ್ಕೋನಲ್ಲಿಯಿಂದ ನಣಬ ಸೇರುವ ರಸ್ತೆ ಮಾರ್ಗ ಅಂಜನೆಯ ಸ್ವಾಮಿ ದೇವಸ್ಥಾನ ರಸ್ತೆ	3.00
	ಒಟ್ಟು	591.82

ಕ್ರ. ಸಂ.	ರಸ್ತೆಯ ಹೆಸರು	ಉದ್ದ ಕಿ.ಮೀ. ಗಳಲ್ಲಿ
1	2	3
<b>ಶ್ರೀರಂಗಪಟ್ಟಣ ತಾಲ್ಲೂಕು</b>		
1	ಶ್ರೀರಂಗಪಟ್ಟಣ ತಾಲ್ಲೂಕು ಮೈಸೂರು - ಮಹದೇವಪುರ ಅರಕೆರೆ, ಕೊಡಿಯಾಲ ಕೊತ್ತತ್ತಿ ರಸ್ತೆ	21.18
2	ಶ್ರೀರಂಗಪಟ್ಟಣ ತಾಲ್ಲೂಕು ಬೆಂಗಳೂರು - ಬಂಡೀಪುರ (ರಾಜ್ಯ ಹೆದ್ದಾರಿ-17) ರಸ್ತೆಯಿಂದ ಮೈಸೂರು - ಬನ್ನೂರು ರಸ್ತೆ ಸೇರುವ ರಸ್ತೆ ಮಾರ್ಗ ನಗುವಿನಹಳ್ಳಿ, ಚಂದಗಾಲು, ಮೇಳಾಪುರ ಮತ್ತು ಮಹದೇವಪುರ ಸೇರುವರಸ್ತೆ	22.40
3	ಶ್ರೀರಂಗಪಟ್ಟಣ ತಾಲ್ಲೂಕು ವಾಲಹಳ್ಳಿ - ಕಳಸ್ತವಾಡಿ ಸೇರುವರಸ್ತೆ	2.50
4	ಶ್ರೀರಂಗಪಟ್ಟಣ ತಾಲ್ಲೂಕು ಮೈಸೂರು - ಬನ್ನೂರು ರಸ್ತೆಯಿಂದ ಮೈಸೂರು - ಮಹದೇವಪುರ ರಸ್ತೆಗೆ (ಬೊಂತಗಲ್ಲಿ, ನುಗ್ಗನಹಳ್ಳಿ, ಕೊಕ್ಕರೆಹುಂಡಿ ಮಾರ್ಗವಾಗಿ) ಸೇರುವರಸ್ತೆ	8.50
5	ಶ್ರೀರಂಗಪಟ್ಟಣ ತಾಲ್ಲೂಕು ಚಿನ್ನಾನಾಯಕನಹಳ್ಳಿಯಿಂದ ತೂಬಿನಕೆರೆಗೆ (ಅಲ್ಲಾಪಟ್ಟಣ, ಟಿ.ಎಂ. ಹೊಸೂರು, ಚನ್ನಂಕೆರೆ, ಚಿಕ್ಕನಹಳ್ಳಿ ಮಾರ್ಗವಾಗಿ) ಸೇರುವ ರಸ್ತೆ	15.00
6	ಶ್ರೀರಂಗಪಟ್ಟಣ ತಾಲ್ಲೂಕು ಅರಕೆರೆಯಿಂದ ಮಂಡ್ಯ - ಬನ್ನೂರು ರಸ್ತೆಗೆ (ಬಳ್ಳೇಕೆರೆ, ನೇರಕೆರೆ ಮಾರ್ಗ) ಸೇರುವ ರಸ್ತೆ	9.70
7	ಶ್ರೀರಂಗಪಟ್ಟಣ ತಾಲ್ಲೂಕು ಮೈಸೂರು - ಮಹದೇವಪುರ ರಸ್ತೆಯಿಂದ ಹೊಸೂರು ರಸ್ತೆಗೆ (ಹೆಬ್ಬಾಡಿಹುಂಡಿ ಮಾರ್ಗ) ಸೇರುವ ರಸ್ತೆ	4.50
8	ಶ್ರೀರಂಗಪಟ್ಟಣ ತಾಲ್ಲೂಕು ಬಿ.ಎನ್. ರಸ್ತೆಯಿಂದ ಟಿ.ಎಂ. ಹೊಸೂರು, ಅಲಗೂಡು ಮಾರ್ಗವಾಗಿ ಕೊಡಿಯಾಲ (ಯಲಿಯೂರು) ವೃತ್ತಕ್ಕೆ ಸೇರುವ ರಸ್ತೆ (ಟಿ.ಎಂ. ಹೊಸೂರು ಕ್ರಾಸ್‌ನಿಂದ ಕೊಡಿಯಾಲ ವೃತ್ತದವರೆಗೆ)	11.50
9	ಶ್ರೀರಂಗಪಟ್ಟಣ ತಾಲ್ಲೂಕು ಬೆಂಗಳೂರು - ನೀಲಗಿರಿ ರಸ್ತೆ (ಉರಮಾರಕನಲಗೆರೆ ಮಾರ್ಗವಾಗಿ) ಎಸ್.-3 ರಸ್ತೆಗೆ ಸೇರುವ ರಸ್ತೆ	14.50
10	ಶ್ರೀರಂಗಪಟ್ಟಣ ತಾಲ್ಲೂಕು ಹುಂಜನಕೆರೆಯಿಂದ ಗಾಮನಹಳ್ಳಿಗೆ ಸೇರುವ ರಸ್ತೆ ಮಾರ್ಗ ತಡಗವಾಡಿ, ಚಿಕ್ಕಹಾರೋಹಳ್ಳಿ, ಬನ್ನಹಳ್ಳಿ, ಕೆರೆಮೇಗಲಕೊಪ್ಪಲು ಸೇರುವ ರಸ್ತೆ	15.00
11	ಶ್ರೀರಂಗಪಟ್ಟಣ ತಾಲ್ಲೂಕು ಬೆಂಗಳೂರು - ನೀಲಗಿರಿ ರಸ್ತೆಯಿಂದ ಶ್ರೀರಂಗಪಟ್ಟಣ - ಚನ್ನರಾಯಪಟ್ಟಣ ರಸ್ತೆಗೆ ಸೇರುವ ರಸ್ತೆ (ಮಾರ್ಗ ಚಿಂದಗಿರಿಕೊಪ್ಪಲು, ಬಲ್ಲೇನಹಳ್ಳಿ, ಕೂಡಲಕುಪ್ಪೆ, ರಾಂಪುರ, ಅರತಿಉಕ್ಕಡ)	20.00
12	ಶ್ರೀರಂಗಪಟ್ಟಣ ತಾಲ್ಲೂಕು ಮೈಸೂರು - ಮಹದೇವಪುರ ರಸ್ತೆಯಿಂದ ಚಿಕ್ಕಂಕನಹಳ್ಳಿ ಮಾರ್ಗವಾಗಿ ಹುರಳಿಕ್ಕಾತನಹಳ್ಳಿ, ಕ್ರಾಸ್ಸಿನಿಂದ ಬನ್ನೂರು - ಮೈಸೂರು ರಸ್ತೆಗೆ ಸೇರುವ ರಸ್ತೆ	7.00
13	ಶ್ರೀರಂಗಪಟ್ಟಣ ತಾಲ್ಲೂಕು ಮಹದೇವಪುರದಿಂದ ಎರಕುಂಟೆಹುಂಡಿ ಸೇರುವ ರಸ್ತೆ (ಮಾರ್ಗ ಚನ್ನಹಳ್ಳಿ - ತರೀಪುರ)	9.00
14	ಶ್ರೀರಂಗಪಟ್ಟಣ ತಾಲ್ಲೂಕು ಮೈಸೂರು - ಬನ್ನೂರು ರಸ್ತೆಯಿಂದ ನುಗ್ಗನಹಳ್ಳಿ ಮಾರ್ಗವಾಗಿ ಮೆಲ್ಲಹಳ್ಳಿಗೆ ಸೇರುವ ರಸ್ತೆ	5.00
15	ಶ್ರೀರಂಗಪಟ್ಟಣ ತಾಲ್ಲೂಕು ಕಿರಂಗೂರು ಗಾಮದಿಂದ ಕೆಂಗಾರ್ ಕೊಪ್ಪಲು ಮುಖಾಂತರ ರಾಂಪುರಕ್ಕೆ ಸೇರುವ ರಸ್ತೆ	6.00



ಕ್ರ. ಸಂ.	ರಸ್ತೆಯ ಹೆಸರು	ಉದ್ದ ಕಿ.ಮೀ. ಗಳಲ್ಲಿ
1	2	3
16	ಶ್ರೀರಂಗಪಟ್ಟಣ ತಾಲ್ಲೂಕು ಮಂಡ್ಯ - ಅರಕೆರೆ ರಸ್ತೆಯಿಂದ ಗರ್ಕಹಳ್ಳಿ ಮುಖಾಂತರ ತಡಗವಾಡಿ ಬೋರೆಯವರೆಗಿನ ಸೇರುವ ರಸ್ತೆ	2.00
17	ಶ್ರೀರಂಗಪಟ್ಟಣ ತಾಲ್ಲೂಕು ಕಾರೇಕುರದಿಂದ ಹೊಸಹಳ್ಳಿ ಮುಖಾಂತರ ಪಂಪ್ ಹೌಸ್ ಸೇರುವ ರಸ್ತೆ	7.00
18	ಶ್ರೀರಂಗಪಟ್ಟಣ ತಾಲ್ಲೂಕು ಬಳ್ಳೇಕೆರೆಯಿಂದ ಮಾಡ್ರಳ್ಳಿ ಮುಖಾಂತರ ಅರಕೆರೆ ಸೇರುವ ರಸ್ತೆ	6.00
19	ಶ್ರೀರಂಗಪಟ್ಟಣ ತಾಲ್ಲೂಕು ವೈ.ಎಂ.ಕೆ. ರಸ್ತೆಯಿಂದ ಚೊಟ್ಟನಹಳ್ಳಿ ಮಾರ್ಗ ಮೊಳ್ಳೇನಕೊಪ್ಪಲಿನಿಂದ ತಡಗವಾಡಿ ಸೇರುವ ರಸ್ತೆ	6.00
20	ಶ್ರೀರಂಗಪಟ್ಟಣ ತಾಲ್ಲೂಕು ದೊಡ್ಡಪಾಳ್ಯದಿಂದ ಬಸವನಮಠ - ಮುಂಡುಗದೂರೆ - ನೀಲನಕೊಪ್ಪಲು ಮುಖಾಂತರ ಬೆಂಗಳೂರು - ಮೈಸೂರು ರಸ್ತೆಯನ್ನು ಸೇರುವ ರಸ್ತೆ	10.00
21	ಶ್ರೀರಂಗಪಟ್ಟಣ ತಾಲ್ಲೂಕು ಬೆಳಗೊಳ ಗ್ರಾಮದಿಂದ ಕಾರೆಕುರುಕೆ ಸೇರುವ ರಸ್ತೆ	5.00
22	ಶ್ರೀರಂಗಪಟ್ಟಣ ತಾಲ್ಲೂಕು ಗೌಡಹಳ್ಳಿಯಿಂದ ಜಕ್ಕನಹಳ್ಳಿಗೆ ಹೋಗುವ ರಸ್ತೆ	5.90
23	ಶ್ರೀರಂಗಪಟ್ಟಣ ತಾಲ್ಲೂಕು ಅರಕೆರೆ - ಅಲಗೂಡು ರಸ್ತೆ ಮಾರ್ಗ ಹುಂಜನಕೆರೆ	1.40
24	ಶ್ರೀರಂಗಪಟ್ಟಣ ತಾಲ್ಲೂಕು ನೇರಕೆರೆ ಸುಲ್ತಾನ್ ರಸ್ತೆಯಿಂದ 12 ನೇ ವಿ.ಸಿ. ನಾಲೆ ಕಾಲುವೆ ಸೇರುವ ರಸ್ತೆ (ಮಾರ್ಗ ಕೊರಮೇಗಾಡನಕೊಪ್ಪಲು, ಮಾರಸಿಂಗನಹಳ್ಳಿ, ಗಾಮನಹಳ್ಳಿ, ದೇವರಗುಡ್ಡನಕೊಪ್ಪಲು)	6.04
25	ಶ್ರೀರಂಗಪಟ್ಟಣ ತಾಲ್ಲೂಕು ಅರಕೆರೆ - ಮಂಡ್ಯ - ಬನ್ನೂರು ರಸ್ತೆಯಿಂದ ಬನ್ನಹಳ್ಳಿ - ಬೆಟ್ಟಹಳ್ಳಿಗೆ ಸೇರುವ ರಸ್ತೆ	4.32
26	ಶ್ರೀರಂಗಪಟ್ಟಣ ತಾಲ್ಲೂಕು ಮದ್ರಾಸ್ - ಕಣ್ಣಾನೂರು ರಸ್ತೆಯಿಂದ ಬಲಮುರಿಗೆ ಸೇರುವ ರಸ್ತೆ	4.50
27	ಶ್ರೀರಂಗಪಟ್ಟಣ ತಾಲ್ಲೂಕು ಶ್ರೀರಂಗಪಟ್ಟಣ - ಚನ್ನರಾಯಪಟ್ಟಣ ರಸ್ತೆಯ (ಸ. 4.00 ಕಿ.ಮೀ.) ದರಸಗುಟ್ಟೆ ಗ್ರಾಮದಿಂದ ನೆಲಮನೆ ಗಾಮಕ್ಕೆ ಹೋಗುವ ರಸ್ತೆ (ಸ. 0.00 ರಿಮದ 3.00ಕಿ.ಮೀ.)	3.00
28	ಶ್ರೀರಂಗಪಟ್ಟಣ ತಾಲ್ಲೂಕು ಬೆಂಗಳೂರು - ಬಂಡೀಪುರ ರಸ್ತೆಯಿಂದ ಲೋ.ಇ. ಇಲಾಖೆಯ ಪ್ರವಾಸಿ ಮಂದಿರಕ್ಕೆ ಸಂಪರ್ಕಿಸುವ ರಸ್ತೆ	1.00
	ಒಟ್ಟು	233.94

ಕ್ರ. ಸಂ.	ರಸ್ತೆಯ ಹೆಸರು	ಉದ್ದ ಕಿ.ಮೀ. ಗಳಲ್ಲಿ
1	2	3
<b>ಪಾಂಡವಪುರ ತಾಲ್ಲೂಕು</b>		
1	ಪಾಂಡವಪುರ ತಾಲ್ಲೂಕು ಬೆಂಗಳೂರು - ಬಂಡೀಪುರ ರಸ್ತೆಯಿಂದ ಬಿಳಿಕೆರೆ - ತರಿಕೆರೆ ರಸ್ತೆಗೆ ಪಾಂಡವಪುರ, ಹೊಸಕನ್ನಂಬಾಡಿ, ರಾಜೇನಹಳ್ಳಿ, ಕಟ್ಟೀಕ್ಕಾತನಹಳ್ಳಿ ಮತ್ತು ಸಿಂಗನಹಳ್ಳಿ ಮುಖಾಂತರ ಸೇರುವ ರಸ್ತೆ (ರಾಜ್ಯ ಹೆದ್ದಾರಿ -17 ರಿಂದ ರಾಜ್ಯ ಹೆದ್ದಾರಿ 57 ಕ್ಕೆ ಸೇರುವ ರಸ್ತೆ)	36.70
2	ಪಾಂಡವಪುರ ತಾಲ್ಲೂಕು ಮೇಲುಕೋಟೆ - ಕೆ.ಆರ್. ಪೇಟೆ ಸೇರುವ ರಸ್ತೆ	5.98
3	ಪಾಂಡವಪುರ ತಾಲ್ಲೂಕು ಬೇವಿನಕುಪ್ಪೆ, ಶಂಭುವಿನಹಳ್ಳಿ ಸೇರುವ ರಸ್ತೆ	17.22
4	ಪಾಂಡವಪುರ ತಾಲ್ಲೂಕು ಬನಘಟ್ಟ - ಮಹದೇಶ್ವರಪುರ ಸೇರುವ ರಸ್ತೆ	9.16
5	ಪಾಂಡವಪುರ ತಾಲ್ಲೂಕು ಚಿನಕುರುಳಿ - ಕಟ್ಟೀರಿ ಸೇರುವ ರಸ್ತೆ	10.50
6	ಪಾಂಡವಪುರ ತಾಲ್ಲೂಕು ಮೇಲುಕೋಟೆ - ಕೆ.ಆರ್. ಪೇಟೆ ರಸ್ತೆಯಿಂದ ಶ್ರೀ ಚಲುವನಾರಾಯಣಸ್ವಾಮಿ ದೇವಸ್ಥಾನದ ಮುಖಾಂತರ ಅದೇ ರಸ್ತೆಯನ್ನು ಸೇರುವ ರಸ್ತೆ	1.50
7	ಪಾಂಡವಪುರ ತಾಲ್ಲೂಕು ಕೆರೆತೊಣ್ಣೂರು - ಮೇಲುಕೋಟೆ ಸೇರುವ ರಸ್ತೆ	13.78
8	ಪಾಂಡವಪುರ ತಾಲ್ಲೂಕು ಬಿ.ಎಸ್. ರಸ್ತೆಯಿಂದ ಮಂಡ್ಯ - ತೆಂಡೇಕೆರೆ ರಸ್ತೆ ಸೇರುವ ರಸ್ತೆ	15.44
9	ಪಾಂಡವಪುರ ತಾಲ್ಲೂಕು ಮಂಡ್ಯ - ತೆಂಡೇಕೆರೆ ರಸ್ತೆಯಿಂದ ಕೆರೆತೊಣ್ಣೂರು - ಮೇಲುಕೋಟೆ ರಸ್ತೆ ಮಾರ್ಗ ಮೂಡಲಕೊಪ್ಪಲು, ಚೀಕನಹಳ್ಳಿ ಹಳೇಬೀಡು, ನೀಲನಹಳ್ಳಿ ಸೇರುವ ರಸ್ತೆ	6.20
10	ಪಾಂಡವಪುರ ತಾಲ್ಲೂಕು ಶ್ರೀರಂಗಪಟ್ಟಣ - ಜೇವರ್ಗಿ ರಸ್ತೆಯಿಂದ ಚಿನಕುರುಳಿ - ಮೇಲುಕೋಟೆ ರಸ್ತೆ ಮಾರ್ಗ ಬೆಳ್ಳಾಳೆ, ಮಾಣಿಕ್ಕನಹಳ್ಳಿ ಮುಖಾಂತರ ಸೇರುವ ರಸ್ತೆ	5.70
11	ಪಾಂಡವಪುರ ತಾಲ್ಲೂಕು ಚಿನಕುರುಳಿ - ಬೂಕನಕೆರೆ ಸೇರುವ ರಸ್ತೆ	4.90
12	ಪಾಂಡವಪುರ ತಾಲ್ಲೂಕು ಮಂಡ್ಯ - ತೆಂಡೇಕೆರೆ ಸೇರುವ ರಸ್ತೆ	27.19
13	ಪಾಂಡವಪುರ ತಾಲ್ಲೂಕು ಪಾಂಡವಪುರದಿಂದ ಚಿನಕುರುಳಿಗೆ ಸೇರುವ ರಸ್ತೆ ಮಾರ್ಗ ಕೆ.ಬೆಟ್ಟಹಳ್ಳಿ, ಚಾಗಶೆಟ್ಟಹಳ್ಳಿ, ಬೇಬಿ ಬೆಟ್ಟ ಮುಖಾಂತರ ಸೇರುವ ರಸ್ತೆ	18.50
14	ಪಾಂಡವಪುರ ತಾಲ್ಲೂಕು ಚಿನಕುರುಳಿ - ಮೇಲುಕೋಟೆ ರಸ್ತೆಯಿಂದ ಶ್ರೀರಂಗಪಟ್ಟಣ - ಜೇವರ್ಗಿ ರಸ್ತೆ ಮಾರ್ಗ ದೊಡ್ಡಮೋಗನಹಳ್ಳಿ, ಕೆರೆತೊಣ್ಣೂರು, ಟಿ.ಎಸ್. ಭತ್ತ ಮುಖಾಂತರ ಸೇರುವ ರಸ್ತೆ	7.02
15	ಪಾಂಡವಪುರ ತಾಲ್ಲೂಕು ಮಂಡ್ಯ - ಹಡಗಲಿ ರಸ್ತೆಯಿಂದ ಬೇವಿನಕುಪ್ಪೆ - ಶಂಭುವಿನಹಳ್ಳಿ ರಸ್ತೆ ಮಾರ್ಗ ಸೇಟ್ಟಹಳ್ಳಿ, ಅನುವಿನಹಳ್ಳಿ, ನರಹಳ್ಳಿ ಸೇರುವ ರಸ್ತೆ	9.60



ಕ್ರ. ಸಂ.	ರಸ್ತೆಯ ಹೆಸರು	ಉದ್ದ ಕಿ.ಮೀ. ಗಳಲ್ಲಿ
1	2	3
16	ಪಾಂಡವಪುರ ತಾಲ್ಲೂಕು ಬಿ.ಬಿ.ಬಿ.ಟಿ. ರಸ್ತೆಯಿಂದ ಕ್ಯಾತನಹಳ್ಳಿ ಮಾರ್ಗ ಹರವು, ಚಲುವರಸನಕೊಪ್ಪಲು, ಬ್ಯಾಟಿತಿಮ್ಮನಕೊಪ್ಪಲು ಮುಖಾಂತರ ಸೇರುವ ರಸ್ತೆ	7.70
17	ಪಾಂಡವಪುರ ತಾಲ್ಲೂಕು ಮಂಡ್ಯ - ತೆಂಡೇಕೆರೆ ರಸ್ತೆಯಿಂದ ಚಿನಕುರುಳಿ - ಮೇಲುಕೋಟೆ ರಸ್ತೆ ಮಾರ್ಗ ನಾರಾಯಣಪುರ ಮಾರ್ಗ ಕಾಮನಾಯಕನಹಳ್ಳಿ, ಸಣಬ ಮುಖಾಂತರ ಸೇರುವ ರಸ್ತೆ	5.10
18	ಪಾಂಡವಪುರ ತಾಲ್ಲೂಕು ರಾಗಿಮುದ್ದನಹಳ್ಳಿಯಿಂದ ಬನ್ನಂಗಾಡಿಗೇ ಸೇರುವ ರಸ್ತೆ	6.60
19	ಪಾಂಡವಪುರ ತಾಲ್ಲೂಕು ಅಲ್ಪಹಳ್ಳಿಯಿಂದ ಚಿನಕುರುಳಿ- ಕಟ್ಟೇರಿ ರಸ್ತೆಯ ಜಾಗಟೆ ಮಲ್ಲೇನಹಳ್ಳಿ ಮಾರ್ಗವಾಗಿ ಅರಳಕುಪ್ಪೆಗೆ ಸೇರುವ ರಸ್ತೆ	5.40
20	ಪಾಂಡವಪುರ ತಾಲ್ಲೂಕು ಪಿ.ಆರ್.ಎಸ್.ಎ. ರಸ್ತೆಯಿಂದ ಉಕ್ಕಡ, ಕ್ಯಾತನಹಳ್ಳಿ ಹರವು ಸೇರುವ ರಸ್ತೆ	5.20
21	ಪಾಂಡವಪುರ ತಾಲ್ಲೂಕು ಹಾರೋಹಳ್ಳಿಯಿಂದ ಪಿ.ಆರ್.ಎಸ್.ಎ. ರಸ್ತೆ - ಕ್ಯಾತನಹಳ್ಳಿ ಸೇರುವ ರಸ್ತೆ	4.82
22	ಪಾಂಡವಪುರ ತಾಲ್ಲೂಕು ಚಿಟ್ಟನಹಳ್ಳಿಯಿಂದ ಮೇಲುಕೋಟೆ ಸೇರುವ ರಸ್ತೆ	5.71
23	ಪಾಂಡವಪುರ ತಾಲ್ಲೂಕು ಮೇಲುಕೋಟೆ - ಶ್ರವಣಬೆಳಗೊಳ ರಸ್ತೆಯಿಂದ ಬೋಗಾಡಿ ಸೇರುವ ರಸ್ತೆ ಮಾರ್ಗ ಕನಾಗನಹಳ್ಳಿ, ಎ.ಜಿ. ಕೊಪ್ಪಲು, ಸಿ.ಹೆಚ್. ಕೊಪ್ಪಲು, ತಾಳೇಕೆರೆ, ಗುಜ್ಜನಹಳ್ಳಿ ಸೇರುವ ರಸ್ತೆ	5.00
24	ಪಾಂಡವಪುರ ತಾಲ್ಲೂಕು ಬಿ.ಬಿ.ಬಿ.ಟಿ. ರಸ್ತೆಯಿಂದ ಬಿ.ಎನ್. ರಸ್ತೆಯಿಂದ ಮಂಡ್ಯ - ತೆಂಡೇಕೆರೆ ಸೇರುವ ರಸ್ತೆ ಮಾರ್ಗ ಕನಕನಮರಡಿ	8.00
25	ಪಾಂಡವಪುರ ತಾಲ್ಲೂಕು ಮಾಣಿಕ್ಕನಹಳ್ಳಿಯಿಂದ ಗರುಡಾಪುರ ಸೇರುವ ರಸ್ತೆ ಮಾರ್ಗ ಗೌಡಗೆರೆ, ಕಾಡೇನಹಳ್ಳಿ, ಕದಲಗೆರೆ, ದೊಡ್ಡಿಘಟ್ಟ ರಸ್ತೆ	9.00
26	ಪಾಂಡವಪುರ ತಾಲ್ಲೂಕು ಮಹದೇಶ್ವರಪುರದಿಂದ ಕಾಳೇನಹಳ್ಳಿಗೆ ಸೇರುವ ರಸ್ತೆ ಮಾರ್ಗ ಹತ್ತಿಗಾನಹಳ್ಳಿ, ಕೊಡಗಹಳ್ಳಿ	7.65
27	ಪಾಂಡವಪುರ ತಾಲ್ಲೂಕು ಸಂಗಾಪುರದಿಂದ ಚಕ್ಕನಹಳ್ಳಿಗೆ ಸೇರುವ ರಸ್ತೆ ಮಾರ್ಗ ಅರಕನಕೆರೆ ಕಟ್ಟಿಕೊಪ್ಪಲು ರಸ್ತೆ	6.00
28	ಪಾಂಡವಪುರ ತಾಲ್ಲೂಕು ಬನ್ನಂಗಾಡಿಯಿಂದ ಅಲ್ಪಹಳ್ಳಿಗೆ ಸೇರುವ ರಸ್ತೆ (ಉಳಿಕೆ ಸರಪಳಿ)	3.50
29	ಪಾಂಡವಪುರ ತಾಲ್ಲೂಕು ದೊಡ್ಡೇಗೌಡನಕೊಪ್ಪಲಿನಿಂದ ಮಾಲಕನಹಳ್ಳಿಗೆ ಸೇರುವ ರಸ್ತೆ ಮಾರ್ಗ ಸುಬ್ಬೇಗೌಡನಕೊಪ್ಪಲು, ಕಾಮನಾಯಕನಹಳ್ಳಿ ಹುಣಸನಹಳ್ಳಿ, ಬಳ್ಳೇಕೆರೆ	9.00
30	ಪಾಂಡವಪುರ ತಾಲ್ಲೂಕು ಕಟ್ಟೇರಿ - ಕೆ.ಆರ್.ಎಸ್. ರಸ್ತೆ	3.00

ಕ್ರ. ಸಂ.	ರಸ್ತೆಯ ಹೆಸರು	ಉದ್ದ ಕಿ.ಮೀ. ಗಳಲ್ಲಿ
1	2	3
31	ಪಾಂಡವಪುರ ತಾಲ್ಲೂಕು ಬಿ.ಬಿ.ಬಿ.ಟಿ. ರಸ್ತೆಯಿಂದ ಶ್ರೀರಂಗಪಟ್ಟಣ - ಜೇವರ್ಗಿ ರಸ್ತೆಗೆ ಸೇರುವ ರಸ್ತೆ ಮಾರ್ಗ ಕುಂತಿಬೆಟ್ಟ, ಹಿರೇಮರಳಿ ಮತ್ತು ಹೆರೇಮರಳಿ - ಚಿಕ್ಕಮರಳಿ ಕೂಡು ರಸ್ತೆ	8.10
32	ಪಾಂಡವಪುರ ತಾಲ್ಲೂಕು ಬಿ.ಬಿ.ಬಿ.ಟಿ. ರಸ್ತೆಯಿಂದ ಶ್ರೀ ಶಿವಶೈಲಕ್ಕೆ ಪಟ್ಟಣೋಮನಹಳ್ಳಿ ಮುಖಾಂತರ ಸೇರುವ ರಸ್ತೆ	3.40
33	ಪಾಂಡವಪುರ ತಾಲ್ಲೂಕು ಪಾಂಡವಪುರದಿಂದ ಚಂದ್ರ, ಶಂಕಹಳ್ಳಿ, ಕೊಡಳ್ಳಿ, ಹೊಸೂರು ಮಾರ್ಗವಾಗಿ ಶ್ರೀರಂಗಪಟ್ಟಣ - ಜೇವರ್ಗಿ ಸೇರುವ ರಸ್ತೆ	7.96
34	ಪಾಂಡವಪುರ ತಾಲ್ಲೂಕು ನಾರಾಯಣಪುರದಿಂದ ನಲ್ಲೇನಹಳ್ಳಿ, ಮುರ್ಮಳ್ಳಿ ಮಾರ್ಗ ಸಿಂಗಾಪುರ ಸೇರುವ ರಸ್ತೆ	4.00
35	ಪಾಂಡವಪುರ ತಾಲ್ಲೂಕು ಕೆ. ಮಲ್ಲೇನಹಳ್ಳಿಯಿಂದ ಕನಗೋನಹಳ್ಳಿಗೆ ಸೇರುವ ರಸ್ತೆ	7.30
36	ಪಾಂಡವಪುರ ತಾಲ್ಲೂಕು ರಾಗಿಮುದ್ದನಹಳ್ಳಿಯಿಂದ ಹೊನ್ನೇನಹಳ್ಳಿ, ಯಳವರಕೊಪ್ಪಲು ಮಾರ್ಗವಾಗಿ ಡಿಂಕಾ ಅಶೋಕನಗರ ಸೇರುವ ರಸ್ತೆ	2.20
37	ಪಾಂಡವಪುರ ತಾಲ್ಲೂಕು ಬಿ.ಬಿ.ಬಿ.ಟಿ. ರಸ್ತೆಯಿಂದ ಬೇವಿನಕುಪ್ಪೆ - ಶಂಭುವಿನಹಳ್ಳಿ ಸೇರುವ ರಸ್ತೆ ಮಾರ್ಗ ಚಿಕ್ಕಮರಳಿ, ನುಗ್ಗಹಳ್ಳಿ, ಅನುವಾಳು ಮತ್ತು ನುಗ್ಗಹಳ್ಳಿ - ಕನಗನಮರಡಿ ಕೂಡು ರಸ್ತೆ	10.50
38	ಪಾಂಡವಪುರ ತಾಲ್ಲೂಕು ಚಿನಕುರುಳಿ - ಮೇಲುಕೋಟೆ ರಸ್ತೆ	17.70
39	ಪಾಂಡವಪುರ ತಾಲ್ಲೂಕು ಪಾಂಡವಪುರ - ಚಿನಕುರುಳಿ ರಸ್ತೆಯ ಸ. 12.50 ರಿಂದ ಬಿ.ಬಿ.ಬಿ.ಟಿ. ರಸ್ತೆಯ ಸರಪಳಿ 25.70 ನೇ ಕಿ.ಮೀ. ಹತ್ತಿರ ಕಾವೇರಿಪುರ ಮಾರ್ಗವಾಗಿ ಸೇರುವ ರಸ್ತೆ	5.80
40	ಪಾಂಡವಪುರ ತಾಲ್ಲೂಕು ಬಿ.ಬಿ.ಬಿ.ಟಿ. ರಸ್ತೆಯ ಸರಪಳಿ 33.60 ನೇ ಕಿ.ಮೀ. ನಿಂದ ಡಿಂಕಾ ಮಾರ್ಗವಾಗಿ ಚಿನಕುರುಳಿ - ಬೂಕನಕೆರೆ ರಸ್ತೆಯ ಸರಪಳಿ 5.70 ನೇ ಕಿ.ಮೀ. ನಲ್ಲಿ ಸೇರುವ ರಸ್ತೆ	6.70
	ಒಟ್ಟು ಉದ್ದ	354.73
		2794.47

ಮುಖ್ಯ ಇಂಜಿನಿಯರ್, ಸರ್ಕಾರಿ  
ಲೋ.ಬಂ. ಮತ್ತು ಒ.ಜ.ಸಾ. ಇಲಾಖೆ  
ಸಂಪರ್ಕ ಮತ್ತು ಕಟ್ಟಡಗಳು (ದಕ್ಷಿಣ).  
ಬೆಂಗಳೂರು-560 001



**ಅನುಬಂಧ - 2**

**ಮಂಡ್ಯ ಜಿಲ್ಲೆಯಲ್ಲಿ ಮಂಡ್ಯ ಲೋಕೋಪಯೋಗಿ ಇಲಾಖೆ ವತಿಯಿಂದ 2016-17ನೇ ಸಾಲಿನಲ್ಲಿ ಕೈಗೊಂಡಿರುವ ಕಾಮಗಾರಿಗಳ ವಿವರ.**

1	ತಾಲ್ಲೂಕು	ವಿಧಾನ ಸಭಾ ಕ್ಷೇತ್ರ	ಲೆಕ್ಕ ಶೀರ್ಷಿಕೆ	ನಿರ್ಮಿಸುವ ರಸ್ತೆ ಹೆಸರು	ಅಂದಾಜು ಮೊತ್ತ ರೂಪಾಯಿಗಳಲ್ಲಿ
2	3	4	5	6	
1	ಮಂಡ್ಯ	ಮಂಡ್ಯ	5054.04.337.0.01.422.(ಒ) ಬೆಲ್ಲಾ ಮುಖ್ಯ ರಸ್ತೆ - ಎಸ್.ಸಿ.ಪಿ.	ಮಂಡ್ಯ ತಾ: ಹೊಸಬಾದನೂರು, ಹಳೇಬಾದನೂರು, ಬಿ.ಗೌಡಗೆರೆ, ಚೋಕನಹಳ್ಳಿ ಮತ್ತು ಎಸ್.ಬಿ.ಕೋಡಿಹಳ್ಳಿ (ವೇಣುಪುರ) ಗ್ರಾಮಗಳ ವ್ಯಾಪ್ತಿಯಲ್ಲಿ ಬರುವ ಹರಿಜನ ಕಾಲೋನಿಯಲ್ಲಿಯ ರಸ್ತೆಗೆ ಆರ್.ಸಿ.ಸಿ. ಬಾಕ್ಸ್ ಚರಂಡಿ ಮತ್ತು ಕಾಂಕ್ರೀಟ್ ರಸ್ತೆ ನಿರ್ಮಿಸುವ ಕಾಮಗಾರಿ.	115.54
2	ಮಂಡ್ಯ	ಮಂಡ್ಯ	5054.04.337.0.01.422.(ಒ) ಬೆಲ್ಲಾ ಮುಖ್ಯ ರಸ್ತೆ - ಎಸ್.ಸಿ.ಪಿ.	ಮಂಡ್ಯ ತಾ: ಎಂ.ಹಳ್ಳಿ ಮುತ್ತೇಗೆರೆ, ಚೆನ್ನನಾಯಕನಹಳ್ಳಿ, ಜಿ.ಹೊಸಹಳ್ಳಿ ಹೊಸಗಾನಹಳ್ಳಿ ಗ್ರಾಮಗಳ ವ್ಯಾಪ್ತಿಯಲ್ಲಿ ಬರುವ ಹರಿಜನ ಕಾಲೋನಿಯಲ್ಲಿಯ ರಸ್ತೆಗೆ ಆರ್.ಸಿ.ಸಿ. ಬಾಕ್ಸ್ ಚರಂಡಿ ಮತ್ತು ಕಾಂಕ್ರೀಟ್ ರಸ್ತೆ ನಿರ್ಮಿಸುವ ಕಾಮಗಾರಿ.	105.00
3	ಮಂಡ್ಯ	ಮಂಡ್ಯ	5054.04.337.0.01.422.(ಒ) ಬೆಲ್ಲಾ ಮುಖ್ಯ ರಸ್ತೆ - ಎಸ್.ಸಿ.ಪಿ.	ಮಂಡ್ಯ ತಾ: ಕೆ.ಗೌಡಗೆರೆ, ಗೋಪಾಲಪುರ ಮತ್ತು ಹೆಚ್.ಕೋಡಿಹಳ್ಳಿ ಫಾರಂ ಗ್ರಾಮಗಳ ವ್ಯಾಪ್ತಿಯಲ್ಲಿ ಬರುವ ಹರಿಜನ ಕಾಲೋನಿಯಲ್ಲಿಯ ರಸ್ತೆಗೆ ಆರ್.ಸಿ.ಸಿ. ಬಾಕ್ಸ್ ಚರಂಡಿ ಮತ್ತು ಕಾಂಕ್ರೀಟ್ ರಸ್ತೆ ನಿರ್ಮಿಸುವ ಕಾಮಗಾರಿ.	33.08
4	ಮಂಡ್ಯ	ಶ್ರೀರಂಗಪಟ್ಟಣ	5054.04.337.0.01.422.(ಒ) ಬೆಲ್ಲಾ ಮುಖ್ಯ ರಸ್ತೆ - ಎಸ್.ಸಿ.ಪಿ.	ಮಂಡ್ಯ ತಾ: ಯತ್ತಗದಹಳ್ಳಿ ಗ್ರಾಮದ ಹರಿಜನ ಕಾಲೋನಿಯಲ್ಲಿ ಕಾಂಕ್ರೀಟ್ ರಸ್ತೆ ಹಾಗೂ ಚರಂಡಿ ನಿರ್ಮಾಣ ಕಾಮಗಾರಿ.	20.00
5	ಮಂಡ್ಯ	ಶ್ರೀರಂಗಪಟ್ಟಣ	5054.04.337.0.01.422.(ಒ) ಬೆಲ್ಲಾ ಮುಖ್ಯ ರಸ್ತೆ - ಎಸ್.ಸಿ.ಪಿ.	ಮಂಡ್ಯ ತಾ: ಚನ್ನಪ್ಪನದೊಡ್ಡಿ ಗ್ರಾಮದ ಹರಿಜನ ಕಾಲೋನಿಯಲ್ಲಿ ಕಾಂಕ್ರೀಟ್ ರಸ್ತೆ ಹಾಗೂ ಚರಂಡಿ ನಿರ್ಮಾಣ ಕಾಮಗಾರಿ.	20.00
6	ಮಂಡ್ಯ	ಶ್ರೀರಂಗಪಟ್ಟಣ	5054.04.337.0.01.422.(ಒ) ಬೆಲ್ಲಾ ಮುಖ್ಯ ರಸ್ತೆ - ಎಸ್.ಸಿ.ಪಿ.	ಮಂಡ್ಯ ತಾ: ಉರಮಾರಕನಲಗೆರೆ ಗ್ರಾಮದ ಹರಿಜನ ಕಾಲೋನಿಯಲ್ಲಿ ಕಾಂಕ್ರೀಟ್ ರಸ್ತೆ ಹಾಗೂ ಚರಂಡಿ ನಿರ್ಮಾಣ ಕಾಮಗಾರಿ.	10.00
7	ಮಂಡ್ಯ	ಶ್ರೀರಂಗಪಟ್ಟಣ	5054.04.337.0.01.422.(ಒ) ಬೆಲ್ಲಾ ಮುಖ್ಯ ರಸ್ತೆ - ಎಸ್.ಸಿ.ಪಿ.	ಮಂಡ್ಯ ತಾ: ಮೊತ್ತಹಳ್ಳಿ ಗ್ರಾಮದ ಹರಿಜನ ಕಾಲೋನಿಯಲ್ಲಿ ಕಾಂಕ್ರೀಟ್ ರಸ್ತೆ ಹಾಗೂ ಚರಂಡಿ ನಿರ್ಮಾಣ ಕಾಮಗಾರಿ.	10.00
8	ಮಂಡ್ಯ	ಶ್ರೀರಂಗಪಟ್ಟಣ	5054.04.337.0.01.422.(ಒ) ಬೆಲ್ಲಾ ಮುಖ್ಯ ರಸ್ತೆ - ಎಸ್.ಸಿ.ಪಿ.	ಮಂಡ್ಯ ತಾ: ರಾಗಿಮುದ್ದನಹಳ್ಳಿ ಗ್ರಾಮದ ಹರಿಜನ ಕಾಲೋನಿಯಲ್ಲಿ ಕಾಂಕ್ರೀಟ್ ರಸ್ತೆ ಹಾಗೂ ಚರಂಡಿ ನಿರ್ಮಾಣ ಕಾಮಗಾರಿ.	10.00
9	ಮಂಡ್ಯ	ಶ್ರೀರಂಗಪಟ್ಟಣ	5054.04.337.0.01.422.(ಒ) ಬೆಲ್ಲಾ ಮುಖ್ಯ ರಸ್ತೆ - ಎಸ್.ಸಿ.ಪಿ.	ಮಂಡ್ಯ ತಾ: ಕಬ್ಬಿನಹಳ್ಳಿ ಗ್ರಾಮದ ಹರಿಜನ ಕಾಲೋನಿಯಲ್ಲಿ ಕಾಂಕ್ರೀಟ್ ರಸ್ತೆ ಹಾಗೂ ಚರಂಡಿ ನಿರ್ಮಾಣ ಕಾಮಗಾರಿ.	12.52
10	ಮಂಡ್ಯ	ಶ್ರೀರಂಗಪಟ್ಟಣ	5054.04.337.0.01.422.(ಒ) ಬೆಲ್ಲಾ ಮುಖ್ಯ ರಸ್ತೆ - ಎಸ್.ಸಿ.ಪಿ.	ಮಂಡ್ಯ ತಾ: ಕಿರಗಂದೂರು ಲಾಲ್ ಬಹದ್ದೂರ್ ಶಾಸ್ತ್ರಿ ಬಡಾವಣೆಯಲ್ಲಿ ರಸ್ತೆ ಮತ್ತು ಚರಂಡಿ ಅಭಿವೃದ್ಧಿ ಕಾಮಗಾರಿ.	12.35
11	ಮಂಡ್ಯ	ಮೇಲಾಕೋಟೆ	5054.04.337.0.01.422.(ಒ) ಬೆಲ್ಲಾ ಮುಖ್ಯ ರಸ್ತೆ - ಎಸ್.ಸಿ.ಪಿ.	ಮಂಡ್ಯ ತಾ: ದುಡ್ಡೆ ಹೋಬಳಿ ಸೌದೇನಹಳ್ಳಿ, ಹುಲಕೆರೆಕೊಪ್ಪಲು, ಜಯಪುರ ಮತ್ತು ದುಡ್ಡೆ ಗ್ರಾಮಗಳ ವ್ಯಾಪ್ತಿಯಲ್ಲಿ ಬರುವ ಹರಿಜನ ಕಾಲೋನಿಯಲ್ಲಿಯ ರಸ್ತೆಗೆ ಆರ್.ಸಿ.ಸಿ. ಬಾಕ್ಸ್ ಚರಂಡಿ ಮತ್ತು ಕಾಂಕ್ರೀಟ್ ರಸ್ತೆ ನಿರ್ಮಿಸುವ ಕಾಮಗಾರಿ.	50.00
				<b>ಒಟ್ಟು:</b>	<b>398.49</b>
12	ಮದ್ದೂರು	ಮದ್ದೂರು	5054.04.337.0.01.422.(ಒ) ಬೆಲ್ಲಾ ಮುಖ್ಯ ರಸ್ತೆ - ಎಸ್.ಸಿ.ಪಿ.	ಮದ್ದೂರು ತಾಲ್ಲೂಕು ಕಾಡುಕೊತ್ತನಹಳ್ಳಿ ಗ್ರಾಮದ ಹರಿಜನ ಕಾಲೋನಿ ರಸ್ತೆ ಕಾಂಕ್ರೀಟೀಕರಣ ಕಾಮಗಾರಿ	60.00
13	ಮದ್ದೂರು	ಮದ್ದೂರು	5054.04.337.0.01.422.(ಒ) ಬೆಲ್ಲಾ ಮುಖ್ಯ ರಸ್ತೆ - ಎಸ್.ಸಿ.ಪಿ.	ಮದ್ದೂರು ತಾಲ್ಲೂಕು ನವಿಲೆ ಗ್ರಾಮದ ಹರಿಜನ ಕಾಲೋನಿ ರಸ್ತೆ ಕಾಂಕ್ರೀಟೀಕರಣ ಕಾಮಗಾರಿ	41.96
14	ಮದ್ದೂರು	ಮದ್ದೂರು	5054.04.337.0.01.422.(ಒ) ಬೆಲ್ಲಾ ಮುಖ್ಯ ರಸ್ತೆ - ಎಸ್.ಸಿ.ಪಿ.	ಮದ್ದೂರು ತಾಲ್ಲೂಕು ಹೆಚ್ಚೇರಿ ಗ್ರಾಮದ ಹರಿಜನ ಕಾಲೋನಿ ರಸ್ತೆ ಕಾಂಕ್ರೀಟೀಕರಣ ಕಾಮಗಾರಿ	50.00
15	ಮದ್ದೂರು	ಮದ್ದೂರು	5054.04.337.0.01.422.(ಒ) ಬೆಲ್ಲಾ ಮುಖ್ಯ ರಸ್ತೆ - ಎಸ್.ಸಿ.ಪಿ.	ಮದ್ದೂರು ತಾಲ್ಲೂಕು ಗೆಜ್ಜಲಗೆರೆ ಕಾಲೋನಿ ಗ್ರಾಮದ ಹರಿಜನ ಕಾಲೋನಿ ರಸ್ತೆ ಕಾಂಕ್ರೀಟೀಕರಣ ಕಾಮಗಾರಿ	40.00
16	ಮದ್ದೂರು	ಮದ್ದೂರು	5054.04.337.0.01.422.(ಒ) ಬೆಲ್ಲಾ ಮುಖ್ಯ ರಸ್ತೆ - ಎಸ್.ಸಿ.ಪಿ.	ಮದ್ದೂರು ತಾಲ್ಲೂಕು ಅಣ್ಣೂರು ಗ್ರಾಮದ ಹರಿಜನ ಕಾಲೋನಿ ರಸ್ತೆ ಕಾಂಕ್ರೀಟೀಕರಣ ಕಾಮಗಾರಿ	28.79
17	ಮದ್ದೂರು	ನಾಗವಂಗಲ	5054.04.337.0.01.422.(ಒ) ಬೆಲ್ಲಾ ಮುಖ್ಯ ರಸ್ತೆ - ಎಸ್.ಸಿ.ಪಿ.	ಮದ್ದೂರು ತಾಲ್ಲೂಕು ಕೊಪ್ಪೆ ಹೋಬಳಿ ಕಿರಗೂರು ಗ್ರಾಮದ ಹರಿಜನ ಕಾಲೋನಿಯಲ್ಲಿ ಕಾಂಕ್ರೀಟ್ ರಸ್ತೆ ಹಾಗೂ ಚರಂಡಿ ನಿರ್ಮಾಣ ಕಾಮಗಾರಿ	25.85
				<b>ಒಟ್ಟು:</b>	<b>246.60</b>
18	ಮಳವಳ್ಳಿ	ಮಳವಳ್ಳಿ	5054.04.337.0.01.422.(ಒ) ಬೆಲ್ಲಾ ಮುಖ್ಯ ರಸ್ತೆ - ಎಸ್.ಸಿ.ಪಿ.	ಮಳವಳ್ಳಿ ತಾಲ್ಲೂಕು, ಬಿ.ಜಿ. ಪುರ ಹೋಬಳಿ ಚಿಕ್ಕಬಾಗಲು ಗ್ರಾಮದ ಪರಿಶಿಷ್ಟ ಜನಾಂಗದವರ ಕಾಲೋನಿಯಲ್ಲಿ ಕಾಂಕ್ರೀಟ್ ರಸ್ತೆ ಮತ್ತು ಚರಂಡಿ ನಿರ್ಮಾಣ ಮಾಡುವ ಕಾಮಗಾರಿ.	20.00
19	ಮಳವಳ್ಳಿ	ಮಳವಳ್ಳಿ	5054.04.337.0.01.422.(ಒ) ಬೆಲ್ಲಾ ಮುಖ್ಯ ರಸ್ತೆ - ಎಸ್.ಸಿ.ಪಿ.	ಮಳವಳ್ಳಿ ತಾಲ್ಲೂಕು, ಬಿ.ಜಿ. ಪುರ ಹೋಬಳಿ ಬಳ್ಳೆಗೆರೆ ಗ್ರಾಮದ ಪರಿಶಿಷ್ಟ ಜನಾಂಗದವರ ಕಾಲೋನಿಯಲ್ಲಿ ಕಾಂಕ್ರೀಟ್ ರಸ್ತೆ ಮತ್ತು ಚರಂಡಿ ನಿರ್ಮಾಣ ಮಾಡುವ ಕಾಮಗಾರಿ.	20.00
20	ಮಳವಳ್ಳಿ	ಮಳವಳ್ಳಿ	5054.04.337.0.01.422.(ಒ) ಬೆಲ್ಲಾ ಮುಖ್ಯ ರಸ್ತೆ - ಎಸ್.ಸಿ.ಪಿ.	ಮಳವಳ್ಳಿ ತಾಲ್ಲೂಕು, ಬಿ.ಜಿ. ಪುರ ಹೋಬಳಿ ಹಾನವಾಡಿ ಗ್ರಾಮದ ಪರಿಶಿಷ್ಟ ಜನಾಂಗದವರ ಕಾಲೋನಿಯಲ್ಲಿ ಕಾಂಕ್ರೀಟ್ ರಸ್ತೆ ಮತ್ತು ಚರಂಡಿ ನಿರ್ಮಾಣ ಕಾಮಗಾರಿ.	15.00
21	ಮಳವಳ್ಳಿ	ಮಳವಳ್ಳಿ	5054.04.337.0.01.422.(ಒ) ಬೆಲ್ಲಾ ಮುಖ್ಯ ರಸ್ತೆ - ಎಸ್.ಸಿ.ಪಿ.	ಮಳವಳ್ಳಿ ತಾಲ್ಲೂಕು, ಬಿ.ಜಿ. ಪುರ ಹೋಬಳಿ ಕ್ಯಾತನಹಳ್ಳಿ ಗ್ರಾಮದ ಪರಿಶಿಷ್ಟ ಜನಾಂಗದವರ ಕಾಲೋನಿಯಲ್ಲಿ ಕಾಂಕ್ರೀಟ್ ರಸ್ತೆ ಮತ್ತು ಚರಂಡಿ ನಿರ್ಮಾಣ ಮಾಡುವ ಕಾಮಗಾರಿ.	13.45







ತಾಲ್ಲೂಕು	ವಿಧಾನ ಸಭಾ ಕ್ಷೇತ್ರ	ಲೆಕ್ಕ ಶೀರ್ಷಿಕೆ	ನಿರ್ಮಿಸಿರುವ ರಸ್ತೆ ಹೆಸರು	ಅಂದಾಜು ಮೊತ್ತ ರೂಪಾಯಿಗಳಲ್ಲಿ
2	3	4	5	6
			ಒಟ್ಟು:	406.47
ನಾಗಮಂಗಲ	ನಾಗಮಂಗಲ	5054.04.337.0.01.422.(ಓ) ಬೆಲ್ಲಾ ಮುಖ್ಯ ರಸ್ತೆ - ಎಸ್.ಸಿ.ಪಿ.	ನಾಗಮಂಗಲ ತಾಲ್ಲೂಕು ಹೋಣಕೆರೆ ಹೋಬಳಿ ಚೇಣ್ಯ, ಗಂಗವಾಡಿ ಮತ್ತು ಜೋಡಿಗಂಗನಹಳ್ಳಿ ಗ್ರಾಮಗಳ ಹರಿಜನ ಕಾಲೋನಿಯಲ್ಲಿ ಕಾಂಕ್ರೀಟ್ ರಸ್ತೆ ಹಾಗೂ ಚರಂಡಿ ನಿರ್ಮಾಣ ಕಾಮಗಾರಿ	30.00
ನಾಗಮಂಗಲ	ನಾಗಮಂಗಲ	5054.04.337.0.01.422.(ಓ) ಬೆಲ್ಲಾ ಮುಖ್ಯ ರಸ್ತೆ - ಎಸ್.ಸಿ.ಪಿ.	ನಾಗಮಂಗಲ ತಾಲ್ಲೂಕು ಕನಬಾ ಹೋಬಳಿ ಬೋಳೇನಹಳ್ಳಿ, ಬೋಳೇನಹಳ್ಳಿ ಕೊಪ್ಪಳು, ಪಾಲಗ್ರಹಾರ, ಬ್ಯಾಡರಹಳ್ಳಿ ಗ್ರಾಮಗಳ ಹರಿಜನ ಕಾಲೋನಿಯಲ್ಲಿ ಕಾಂಕ್ರೀಟ್ ರಸ್ತೆ ಹಾಗೂ ಚರಂಡಿ ನಿರ್ಮಾಣ ಕಾಮಗಾರಿ	30.00
ನಾಗಮಂಗಲ	ನಾಗಮಂಗಲ	5054.04.337.0.01.422.(ಓ) ಬೆಲ್ಲಾ ಮುಖ್ಯ ರಸ್ತೆ - ಎಸ್.ಸಿ.ಪಿ.	ನಾಗಮಂಗಲ ತಾಲ್ಲೂಕು ದೇವಲಾಪುರ ಹೋಬಳಿ ದೊಡ್ಡಹುಪ್ಪಳ, ಮುದ್ದೇನಹಳಿ, ಹರದನಹಳ್ಳಿ ಹೆಚ್.ಬೊಮ್ಮನಹಳ್ಳಿ ಮತ್ತು ಶಿಲ್ಪಪುರ ಗ್ರಾಮಗಳ ಹರಿಜನ ಕಾಲೋನಿಯಲ್ಲಿ ಕಾಂಕ್ರೀಟ್ ರಸ್ತೆ ಹಾಗೂ ಚರಂಡಿ ನಿರ್ಮಾಣ ಕಾಮಗಾರಿ	35.00
ನಾಗಮಂಗಲ	ನಾಗಮಂಗಲ	5054.04.337.0.01.422.(ಓ) ಬೆಲ್ಲಾ ಮುಖ್ಯ ರಸ್ತೆ - ಎಸ್.ಸಿ.ಪಿ.	ನಾಗಮಂಗಲ ತಾಲ್ಲೂಕು ಜಂಡಿಗನವಿಲೆ ಹೋಬಳಿ ಕಂಬದಹಳ್ಳಿ, ಹಳ್ಳದ ಹೊಸಹಳ್ಳಿ, ಹೆಚ್. ಕ್ಯಾತನಹಳ್ಳಿ, ವಡ್ಡರಹಳ್ಳಿ ಗ್ರಾಮಗಳ ಹರಿಜನ ಕಾಲೋನಿಯಲ್ಲಿ ಕಾಂಕ್ರೀಟ್ ರಸ್ತೆ ಹಾಗೂ ಚರಂಡಿ ನಿರ್ಮಾಣ ಕಾಮಗಾರಿ	38.00
ನಾಗಮಂಗಲ	ನಾಗಮಂಗಲ	5054.04.337.0.01.422.(ಓ) ಬೆಲ್ಲಾ ಮುಖ್ಯ ರಸ್ತೆ - ಎಸ್.ಸಿ.ಪಿ.	ನಾಗಮಂಗಲ ತಾಲ್ಲೂಕು ಬೆಳ್ಳೂರು ಹೋಬಳಿ ಹೊಸಮನೆಕ್ರಾಸ್, ಅಗಚ್ಚಳ್ಳಿ, ಗೋವಿಂದಘಟ್ಟ ಗ್ರಾಮಗಳ ಹರಿಜನ ಕಾಲೋನಿಯಲ್ಲಿ ಕಾಂಕ್ರೀಟ್ ರಸ್ತೆ ಹಾಗೂ ಚರಂಡಿ ನಿರ್ಮಾಣ ಕಾಮಗಾರಿ	39.30
			ಒಟ್ಟು:	172.30
ಕೆ.ಆರ್.ಪೇಟೆ	ಕೆ.ಆರ್.ಪೇಟೆ	5054.04.337.0.01.422.(ಓ) ಬೆಲ್ಲಾ ಮುಖ್ಯ ರಸ್ತೆ - ಎಸ್.ಸಿ.ಪಿ.	ಕೆ.ಆರ್.ಪೇಟೆ ತಾ   ಕನಬಾ ಹೋಬಳಿ, ಹರಿಹರಪುರ, ಹೆಗ್ಗಡಹಳ್ಳಿ, ಜಿ.ಕಲ್ಲಹಳ್ಳಿ ಹಾಗೂ ಲಕ್ಷ್ಮೀಪುರ ಗ್ರಾಮದ ಹರಿಜನ ಕಾಲೋನಿ ರಸ್ತೆಯ ಕಾಂಕ್ರೀಟಿನಲ್ಲಿ ಕಾಮಗಾರಿ.	40.00
ಕೆ.ಆರ್.ಪೇಟೆ	ಕೆ.ಆರ್.ಪೇಟೆ	5054.04.337.0.01.422.(ಓ) ಬೆಲ್ಲಾ ಮುಖ್ಯ ರಸ್ತೆ - ಎಸ್.ಸಿ.ಪಿ.	ಕೆ.ಆರ್.ಪೇಟೆ ತಾ   ಸಂತೆಬಾಚಹಳ್ಳಿ ಹೋಬಳಿ, ಸಂತೆಬಾಚಹಳ್ಳಿ, ಮಾಳಗೂರು, ಬಿಲ್ಲೇನಹಳ್ಳಿ, ಹಾಗೂ ಅಕ್ಕಿಹೆಬ್ಬಾಳು ಹೋಬಳಿ ಮಾಂಬಹಳ್ಳಿ ಹರಿಜನ ಕಾಲೋನಿ ರಸ್ತೆಯ ಕಾಂಕ್ರೀಟಿನಲ್ಲಿ ಕಾಮಗಾರಿ.	40.00
ಕೆ.ಆರ್.ಪೇಟೆ	ಕೆ.ಆರ್.ಪೇಟೆ	5054.04.337.0.01.422.(ಓ) ಬೆಲ್ಲಾ ಮುಖ್ಯ ರಸ್ತೆ - ಎಸ್.ಸಿ.ಪಿ.	ಕೆ.ಆರ್.ಪೇಟೆ ತಾ   ಶೀಳನೇರೆ ಹೋಬಳಿ, ರಾಯನಮುದ್ರ, ನೀತಿಮಂಗಲ, ಕಾಗೇಪುರ ಹಾಗೂ ಮೈಲನಹಳ್ಳಿ ಗ್ರಾಮದ ಹರಿಜನ ಕಾಲೋನಿ ರಸ್ತೆಯ ಕಾಂಕ್ರೀಟಿನಲ್ಲಿ ಕಾಮಗಾರಿ.	36.93
ಕೆ.ಆರ್.ಪೇಟೆ	ಕೆ.ಆರ್.ಪೇಟೆ	5054.04.337.0.01.422.(ಓ) ಬೆಲ್ಲಾ ಮುಖ್ಯ ರಸ್ತೆ - ಎಸ್.ಸಿ.ಪಿ.	ಕೆ.ಆರ್.ಪೇಟೆ ತಾ   ಬಾಕನಕೆರೆ ಹೋಬಳಿ, ಬಾಕನಕೆರೆ, ಮಡುವಿನಕೋಡಿ, ಬಿಲ್ಲೇನಹಳ್ಳಿ, ಕಾಪನಹಳ್ಳಿ ಹಾಗೂ ಬಿಸ್ಕಿಹೊಸಕೋಡಿ ಗ್ರಾಮದ ಹರಿಜನ ಕಾಲೋನಿ ರಸ್ತೆಯ ಕಾಂಕ್ರೀಟಿನಲ್ಲಿ ಕಾಮಗಾರಿ.	50.00
ಕೆ.ಆರ್.ಪೇಟೆ	ಕೆ.ಆರ್.ಪೇಟೆ	5054.04.337.0.01.422.(ಓ) ಬೆಲ್ಲಾ ಮುಖ್ಯ ರಸ್ತೆ - ಎಸ್.ಸಿ.ಪಿ.	ಕೆ.ಆರ್.ಪೇಟೆ ತಾ   ಕಿಕ್ಕೇರಿ ಹೋಬಳಿ, ತೆಂಗಿನಘಟ್ಟ, ಕೆಂಪಿ ಕೊಪ್ಪಳು, ಕೋಟಹಳ್ಳಿ, ಗಂಗೇನಹಳ್ಳಿ ಹಾಗೂ ಅಕ್ಕಿಹೆಬ್ಬಾಳು ಹೋಬಳಿ, ದುಡುಕನಹಳ್ಳಿ ಗ್ರಾಮದ ಹರಿಜನ ಕಾಲೋನಿ ರಸ್ತೆಯ ಕಾಂಕ್ರೀಟಿನಲ್ಲಿ ಕಾಮಗಾರಿ.	48.03
			ಒಟ್ಟು:	214.96
ಶ್ರೀರಂಗಪಟ್ಟಣ	ಶ್ರೀರಂಗಪಟ್ಟಣ	5054.04.337.0.01.422.(ಓ) ಬೆಲ್ಲಾ ಮುಖ್ಯ ರಸ್ತೆ - ಎಸ್.ಸಿ.ಪಿ.	ಶ್ರೀರಂಗಪಟ್ಟಣ ತಾಲ್ಲೂಕು ಅರಕೆರೆ ಗ್ರಾಮದ ಹರಿಜನ ಕಾಲೋನಿಯಲ್ಲಿ ಅಪ್ರೋಚ್ ರಸ್ತೆ ನಿರ್ಮಾಣ ಕಾಮಗಾರಿ.	45.00
ಶ್ರೀರಂಗಪಟ್ಟಣ	ಶ್ರೀರಂಗಪಟ್ಟಣ	5054.04.337.0.01.422.(ಓ) ಬೆಲ್ಲಾ ಮುಖ್ಯ ರಸ್ತೆ - ಎಸ್.ಸಿ.ಪಿ.	ಶ್ರೀರಂಗಪಟ್ಟಣ ತಾಲ್ಲೂಕು ಹಂಗರಹಳ್ಳಿ ಗ್ರಾಮದ ಹರಿಜನ ಕಾಲೋನಿಯಲ್ಲಿ ಚರಂಡಿ ನಿರ್ಮಾಣ ಕಾಮಗಾರಿ.	4.00
ಶ್ರೀರಂಗಪಟ್ಟಣ	ಶ್ರೀರಂಗಪಟ್ಟಣ	5054.04.337.0.01.422.(ಓ) ಬೆಲ್ಲಾ ಮುಖ್ಯ ರಸ್ತೆ - ಎಸ್.ಸಿ.ಪಿ.	ಶ್ರೀರಂಗಪಟ್ಟಣ ತಾಲ್ಲೂಕು ಹೆಬ್ಬಾಡಿ ಗ್ರಾಮದ ಹರಿಜನ ಕಾಲೋನಿಯಲ್ಲಿ ಕೂಡು ರಸ್ತೆ ಅಭಿವೃದ್ಧಿ, ಹಾಗೂ ಕಾಂಕ್ರೀಟ್ ಚರಂಡಿ ನಿರ್ಮಾಣ ಕಾಮಗಾರಿ.	15.00
ಶ್ರೀರಂಗಪಟ್ಟಣ	ಶ್ರೀರಂಗಪಟ್ಟಣ	5054.04.337.0.01.422.(ಓ) ಬೆಲ್ಲಾ ಮುಖ್ಯ ರಸ್ತೆ - ಎಸ್.ಸಿ.ಪಿ.	ಶ್ರೀರಂಗಪಟ್ಟಣ ತಾಲ್ಲೂಕು ಕಾಳೇನಹಳ್ಳಿ ಗ್ರಾಮದ ಹರಿಜನ ಕಾಲೋನಿಯಲ್ಲಿ ಕಾಂಕ್ರೀಟ್ ರಸ್ತೆ ಹಾಗೂ ಚರಂಡಿ ನಿರ್ಮಾಣ ಕಾಮಗಾರಿ.	20.00
ಶ್ರೀರಂಗಪಟ್ಟಣ	ಶ್ರೀರಂಗಪಟ್ಟಣ	5054.04.337.0.01.422.(ಓ) ಬೆಲ್ಲಾ ಮುಖ್ಯ ರಸ್ತೆ - ಎಸ್.ಸಿ.ಪಿ.	ಶ್ರೀರಂಗಪಟ್ಟಣ ತಾಲ್ಲೂಕು ಗೆಂಡೇಹೊಸಹಳ್ಳಿ ಗ್ರಾಮದ ಹರಿಜನ ಕಾಲೋನಿಯಲ್ಲಿ ಕಾಂಕ್ರೀಟ್ ರಸ್ತೆ ಹಾಗೂ ಚರಂಡಿ ನಿರ್ಮಾಣ ಕಾಮಗಾರಿ.	10.00
ಶ್ರೀರಂಗಪಟ್ಟಣ	ಶ್ರೀರಂಗಪಟ್ಟಣ	5054.04.337.0.01.422.(ಓ) ಬೆಲ್ಲಾ ಮುಖ್ಯ ರಸ್ತೆ - ಎಸ್.ಸಿ.ಪಿ.	ಶ್ರೀರಂಗಪಟ್ಟಣ ತಾಲ್ಲೂಕು ಮುಂಡಗದೊರೆ ಗ್ರಾಮದ ಹರಿಜನ ಕಾಲೋನಿಯಲ್ಲಿ ಕೂಡು ರಸ್ತೆ ಅಭಿವೃದ್ಧಿ, ಹಾಗೂ ಕಾಂಕ್ರೀಟ್ ಚರಂಡಿ ನಿರ್ಮಾಣ ಕಾಮಗಾರಿ.	20.00
ಶ್ರೀರಂಗಪಟ್ಟಣ	ಶ್ರೀರಂಗಪಟ್ಟಣ	5054.04.337.0.01.422.(ಓ) ಬೆಲ್ಲಾ ಮುಖ್ಯ ರಸ್ತೆ - ಎಸ್.ಸಿ.ಪಿ.	ಶ್ರೀರಂಗಪಟ್ಟಣ ತಾಲ್ಲೂಕು ನೀಲನಕೊಪ್ಪಳು ಗ್ರಾಮದ ಹರಿಜನ ಕಾಲೋನಿಯಲ್ಲಿ ಕೂಡು ರಸ್ತೆ ನಿರ್ಮಾಣ ಕಾಮಗಾರಿ.	14.80
ಶ್ರೀರಂಗಪಟ್ಟಣ	ಶ್ರೀರಂಗಪಟ್ಟಣ	5054.04.337.0.01.422.(ಓ) ಬೆಲ್ಲಾ ಮುಖ್ಯ ರಸ್ತೆ - ಎಸ್.ಸಿ.ಪಿ.	ಶ್ರೀರಂಗಪಟ್ಟಣ ತಾಲ್ಲೂಕು ಬಾಬುರಾಯನ ಕೊಪ್ಪಳು ಹರಿಜನ ಕಾಲೋನಿಯಲ್ಲಿ ಕಾಂಕ್ರೀಟ್ ರಸ್ತೆ ಮತ್ತು ಚರಂಡಿ ನಿರ್ಮಾಣ ಕಾಮಗಾರಿ.	12.35
ಶ್ರೀರಂಗಪಟ್ಟಣ	ಶ್ರೀರಂಗಪಟ್ಟಣ	5054.04.337.0.01.422.(ಓ) ಬೆಲ್ಲಾ ಮುಖ್ಯ ರಸ್ತೆ - ಎಸ್.ಸಿ.ಪಿ.	ಶ್ರೀರಂಗಪಟ್ಟಣ ತಾಲ್ಲೂಕು ಕೋಡಿ ಶಿಲ್ಪಪುರ ಹರಿಜನ ಕಾಲೋನಿಯಲ್ಲಿ ಕಾಂಕ್ರೀಟ್ ರಸ್ತೆ ಮತ್ತು ಚರಂಡಿ ನಿರ್ಮಾಣ ಕಾಮಗಾರಿ.	7.00
			ಒಟ್ಟು:	148.15
ಪಾಂಡವಪುರ	ವೇಲೂಕೋಟೆ	5054.04.337.0.01.422.(ಓ) ಬೆಲ್ಲಾ ಮುಖ್ಯ ರಸ್ತೆ - ಎಸ್.ಸಿ.ಪಿ.	ಪಾಂಡವಪುರ ತಾಲ್ಲೂಕು ಹೊಸಕನ್ನಂಬಾಡಿ, ಜಿ.ಮಲ್ಲೇನಹಳ್ಳಿ, ಕ್ಯಾತನಹಳ್ಳಿ, ಹರಕೆಹಳ್ಳಿ ಮತ್ತು ಮಹದೇವ್ವರಪುರ ಗ್ರಾಮಗಳ ವ್ಯಾಪ್ತಿಯಲ್ಲಿ ಬರುವ ಹರಿಜನ ಕಾಲೋನಿಯ ರಸ್ತೆಗಳಿಗೆ ಆರ್.ಸಿ.ಸಿ ಬಾಕ್ಸ್ ಚರಂಡಿ ಮತ್ತು ಕಾಂಕ್ರೀಟ್ ರಸ್ತೆ ನಿರ್ಮಾಣ ಕಾಮಗಾರಿ.	62.49
ಪಾಂಡವಪುರ	ವೇಲೂಕೋಟೆ	5054.04.337.0.01.422.(ಓ) ಬೆಲ್ಲಾ ಮುಖ್ಯ ರಸ್ತೆ - ಎಸ್.ಸಿ.ಪಿ.	ಪಾಂಡವಪುರ ತಾಲ್ಲೂಕು ಲಕ್ಷ್ಮೀನಗರ, ಪಗಡೆಕಲ್ಲಹಳ್ಳಿ, ರಾಗಿಮುದ್ದನಹಳ್ಳಿ, ರಾಗಿಮುದ್ದನಹಳ್ಳಿ ಹೊಸ ಬಡಾವಳಿ ಮತ್ತು ಚಿನ್ನಕುರಳಿ ಗ್ರಾಮಗಳ ವ್ಯಾಪ್ತಿಯಲ್ಲಿ ಬರುವ ಹರಿಜನ ಕಾಲೋನಿಯ ರಸ್ತೆಗಳಿಗೆ ಆರ್.ಸಿ.ಸಿ ಬಾಕ್ಸ್ ಚರಂಡಿ ಮತ್ತು ಕಾಂಕ್ರೀಟ್ ರಸ್ತೆ ನಿರ್ಮಾಣ ಕಾಮಗಾರಿ.	61.00



ಕ್ರ. ಸಂ.	ತಾಲ್ಲೂಕು	ವಿಧಾನ ಸಭಾ ಕ್ಷೇತ್ರ	ಲೆಕ್ಕ ಶಿರ್ಷಿಕೆ	ನಿರ್ಮಿಸಿರುವ ರಸ್ತೆ ಹೆಸರು	ಅಂದಾಜು ಮೊತ್ತ ರೂಲಕ್ಷಗಳಲ್ಲಿ
1	2	3	4	5	6
66	ಪಾಂಡವಪುರ	ಮೇಲಕೋಟೆ	5054.04.337.0.01.422.(ಓ) ಬೆಲ್ಲಾ ಮುಖ್ಯ ರಸ್ತೆ - ಎಸ್.ಸಿ.ಪಿ.	ಪಾಂಡವಪುರ ತಾಲ್ಲೂಕು ಚಿಕ್ಕಯಾರಹಳ್ಳಿ ಮತ್ತು ಮಾರ್ಕಪಳ್ಳಿ, ಗ್ರಾಮಗಳ ವ್ಯಾಪ್ತಿಯಲ್ಲಿ ಬರುವ ಹರಿಜನ ಕಾಲೋನಿಯ ರಸ್ತೆಗಳಿಗೆ ಆರ್.ಸಿ.ಸಿ ಬಾಕ್ಸ್ ಚರಂಡಿ ಮತ್ತು ಕಾಂಕ್ರೀಟ್ ರಸ್ತೆ ನಿರ್ಮಾಣ ಕಾಮಗಾರಿ.	26.02
				ಒಟ್ಟು:	149.51
				ಒಟ್ಟು:	1736.48
1	ಮಂಡ್ಯ	ಮೇಲಕೋಟೆ	5054.04.337.0.01.422.(ಓ) ಬೆಲ್ಲಾ ಮುಖ್ಯ ರಸ್ತೆ - ಎಸ್.ಸಿ.ಪಿ. 2ನೇ ಹಂತ	ಮಂಡ್ಯ ತಾಲ್ಲೂಕು ಸೌದೇನಹಳ್ಳಿ ಎಸ್.ಸಿ. ಕಾಲೋನಿಯ ರಸ್ತೆಯನ್ನು ಅಭಿವೃದ್ಧಿಪಡಿಸುವ ಕಾಮಗಾರಿ	15.00
2	ಮಂಡ್ಯ	ಮೇಲಕೋಟೆ	5054.04.337.0.01.422.(ಓ) ಬೆಲ್ಲಾ ಮುಖ್ಯ ರಸ್ತೆ - ಎಸ್.ಸಿ.ಪಿ. 2ನೇ ಹಂತ	ಮಂಡ್ಯ ತಾಲ್ಲೂಕು ಹೊನ್ನೇಮಡು ಎಸ್.ಸಿ. ಕಾಲೋನಿಯ ರಸ್ತೆಯನ್ನು ಅಭಿವೃದ್ಧಿಪಡಿಸುವ ಕಾಮಗಾರಿ.	10.00
3	ಮಂಡ್ಯ	ಮಂಡ್ಯ	5054.04.337.0.01.422.(ಓ) ಬೆಲ್ಲಾ ಮುಖ್ಯ ರಸ್ತೆ - ಎಸ್.ಸಿ.ಪಿ. 2ನೇ ಹಂತ	ಮಂಡ್ಯ ತಾಲ್ಲೂಕು ತಂಗಲಗರೆ, ಹೊನ್ನಗಾನಹಳ್ಳಿಮಠ, ಪುಲವಾನ ಮತ್ತು ಕನ್ನಲ ಗ್ರಾಮಗಳ ವ್ಯಾಪ್ತಿಯಲ್ಲಿ ಪರಿಶಿಷ್ಟ ಜಾತಿ ಜನಂಗದವರು ಹೆಚ್ಚಾಗಿ ವಾಸಿಸುವ ರಸ್ತೆಗೆ ಆರ್.ಸಿ.ಸಿ. ಬಾಕ್ಸ್ ಚರಂಡಿ ಮತ್ತು ರಸ್ತೆ ನಿರ್ಮಿಸುವ ಕಾಮಗಾರಿ	50.00
4	ಮಂಡ್ಯ	ಮಂಡ್ಯ	5054.04.337.0.01.422.(ಓ) ಬೆಲ್ಲಾ ಮುಖ್ಯ ರಸ್ತೆ - ಎಸ್.ಸಿ.ಪಿ. 2ನೇ ಹಂತ	ಮಂಡ್ಯ ತಾಲ್ಲೂಕು ಚಿಕ್ಕಬಳ್ಳಿ, ಆನನೋಪಲು, ಕೆರಗೋಡು (ಸಿದ್ದೇಗೌಡನದೊಡ್ಡಿ) ಮತ್ತು ಉಪ್ಪರಕನಹಳ್ಳಿ ಗ್ರಾಮಗಳ ವ್ಯಾಪ್ತಿಯಲ್ಲಿ ಪರಿಶಿಷ್ಟ ಜಾತಿ ಜನಂಗದವರು ಹೆಚ್ಚಾಗಿ ವಾಸಿಸುವ ರಸ್ತೆಗೆ ಆರ್.ಸಿ.ಸಿ. ಬಾಕ್ಸ್ ಚರಂಡಿ ಮತ್ತು ರಸ್ತೆ ನಿರ್ಮಿಸುವ ಕಾಮಗಾರಿ	50.00
				ಒಟ್ಟು	125.00
5	ಮದ್ದೂರು	ನಾಗವಂಗಲ	5054.04.337.0.01.422.(ಓ) ಬೆಲ್ಲಾ ಮುಖ್ಯ ರಸ್ತೆ - ಎಸ್.ಸಿ.ಪಿ. 2ನೇ ಹಂತ	ಮದ್ದೂರು ತಾಲ್ಲೂಕು ಕೊಪ್ಪ ಹೋಬಳಿ ಕಿರಂಗೂರು ಗ್ರಾಮದ ಪರಿಶಿಷ್ಟ ಜಾತಿ ಕಾಲೋನಿಯಲ್ಲಿ ಕಾಂಕ್ರೀಟ್ ರಸ್ತೆ ಮತ್ತು ಚರಂಡಿ ನಿರ್ಮಾಣ ಕಾಮಗಾರಿ.	15.00
6	ಮದ್ದೂರು	ಮದ್ದೂರು	5054.04.337.0.01.422.(ಓ) ಬೆಲ್ಲಾ ಮುಖ್ಯ ರಸ್ತೆ - ಎಸ್.ಸಿ.ಪಿ. 2ನೇ ಹಂತ	ಮದ್ದೂರು ತಾಲ್ಲೂಕು ಅಂಚೆಚಿಟ್ಟಿಹಳ್ಳಿ ಗ್ರಾಮದ ಹರಿಜನ ಕಾಲೋನಿಯ ರಸ್ತೆ ಕಾಂಕ್ರೀಟೀಕರಣ ಕಾಮಗಾರಿ.	30.00
7	ಮದ್ದೂರು	ಮದ್ದೂರು	5054.04.337.0.01.422.(ಓ) ಬೆಲ್ಲಾ ಮುಖ್ಯ ರಸ್ತೆ - ಎಸ್.ಸಿ.ಪಿ. 2ನೇ ಹಂತ	ಮದ್ದೂರು ತಾಲ್ಲೂಕು ಗೋಪನಹಳ್ಳಿ ಗ್ರಾಮದ ಹರಿಜನ ಕಾಲೋನಿಯ ರಸ್ತೆ ಕಾಂಕ್ರೀಟೀಕರಣ ಕಾಮಗಾರಿ.	30.00
8	ಮದ್ದೂರು	ಮದ್ದೂರು	5054.04.337.0.01.422.(ಓ) ಬೆಲ್ಲಾ ಮುಖ್ಯ ರಸ್ತೆ - ಎಸ್.ಸಿ.ಪಿ. 2ನೇ ಹಂತ	ಮದ್ದೂರು ತಾಲ್ಲೂಕು ಕೊಳಗರೆ ಗ್ರಾಮದ ಹರಿಜನ ಕಾಲೋನಿಯ ರಸ್ತೆ ಕಾಂಕ್ರೀಟೀಕರಣ ಕಾಮಗಾರಿ.	40.00
				ಒಟ್ಟು	115.00
9	ಮಳವಳ್ಳಿ	ಮಳವಳ್ಳಿ	5054.04.337.0.01.422.(ಓ) ಬೆಲ್ಲಾ ಮುಖ್ಯ ರಸ್ತೆ - ಎಸ್.ಸಿ.ಪಿ. 2ನೇ ಹಂತ	ಮಳವಳ್ಳಿ ತಾಲ್ಲೂಕು ಕಿರುಗಾವಲು ಹೋಬಳಿ ಜಯಚಾಮರಾಜಪುರ ಗ್ರಾಮದ ಪರಿಶಿಷ್ಟ ಜನಾಂಗದವರ ಕಾಲೋನಿಯಲ್ಲಿ ಕಾಂಕ್ರೀಟ್ ರಸ್ತೆ ಮತ್ತು ಚರಂಡಿ ನಿರ್ಮಾಣ ಕಾಮಗಾರಿ	10.00
10	ಮಳವಳ್ಳಿ	ಮಳವಳ್ಳಿ	5054.04.337.0.01.422.(ಓ) ಬೆಲ್ಲಾ ಮುಖ್ಯ ರಸ್ತೆ - ಎಸ್.ಸಿ.ಪಿ. 2ನೇ ಹಂತ	ಮಳವಳ್ಳಿ ತಾಲ್ಲೂಕು ಕಿರುಗಾವಲು ಹೋಬಳಿ ಉಪ್ಪಲಗರೆ ಕೊಪ್ಪಲು ಗ್ರಾಮದ ಪರಿಶಿಷ್ಟ ಜನಾಂಗದವರ ಕಾಲೋನಿಯಲ್ಲಿ ಕಾಂಕ್ರೀಟ್ ರಸ್ತೆ ಮತ್ತು ಚರಂಡಿ ನಿರ್ಮಾಣ ಕಾಮಗಾರಿ	15.00
11	ಮಳವಳ್ಳಿ	ಮಳವಳ್ಳಿ	5054.04.337.0.01.422.(ಓ) ಬೆಲ್ಲಾ ಮುಖ್ಯ ರಸ್ತೆ - ಎಸ್.ಸಿ.ಪಿ. 2ನೇ ಹಂತ	ಮಳವಳ್ಳಿ ತಾಲ್ಲೂಕು, ಕಿರುಗಾವಲು ಹೋಬಳಿ ಹಿಟ್ಟಿನಹಳ್ಳಿ ಗ್ರಾಮದ ಪರಿಶಿಷ್ಟ ಜನಾಂಗದವರ ಕಾಲೋನಿಯಲ್ಲಿ ಕಾಂಕ್ರೀಟ್ ರಸ್ತೆ ಮತ್ತು ಚರಂಡಿ ನಿರ್ಮಾಣ ಮಾಡುವ ಕಾಮಗಾರಿ.	20.00
12	ಮಳವಳ್ಳಿ	ಮಳವಳ್ಳಿ	5054.04.337.0.01.422.(ಓ) ಬೆಲ್ಲಾ ಮುಖ್ಯ ರಸ್ತೆ - ಎಸ್.ಸಿ.ಪಿ. 2ನೇ ಹಂತ	ಮಳವಳ್ಳಿ ತಾಲ್ಲೂಕು, ಕಿರುಗಾವಲು ಹೋಬಳಿ ಅಣನಾಲೆ ಗ್ರಾಮದ ಪರಿಶಿಷ್ಟ ಜನಾಂಗದವರ ಕಾಲೋನಿಯಲ್ಲಿ ಕಾಂಕ್ರೀಟ್ ರಸ್ತೆ ಮತ್ತು ಚರಂಡಿ ನಿರ್ಮಾಣ ಮಾಡುವ ಕಾಮಗಾರಿ.	15.00
13	ಮಳವಳ್ಳಿ	ಮಳವಳ್ಳಿ	5054.04.337.0.01.422.(ಓ) ಬೆಲ್ಲಾ ಮುಖ್ಯ ರಸ್ತೆ - ಎಸ್.ಸಿ.ಪಿ. 2ನೇ ಹಂತ	ಮಳವಳ್ಳಿ ತಾಲ್ಲೂಕು, ಕಿರುಗಾವಲು ಹೋಬಳಿ ರಾಗಿಬೊಮ್ಮನಹಳ್ಳಿ ಗ್ರಾಮದ ಪರಿಶಿಷ್ಟ ಜನಾಂಗದವರ ಕಾಲೋನಿಯಲ್ಲಿ ಕಾಂಕ್ರೀಟ್ ರಸ್ತೆ ಮತ್ತು ಚರಂಡಿ ನಿರ್ಮಾಣ ಮಾಡುವ ಕಾಮಗಾರಿ.	15.00
14	ಮಳವಳ್ಳಿ	ಮಳವಳ್ಳಿ	5054.04.337.0.01.422.(ಓ) ಬೆಲ್ಲಾ ಮುಖ್ಯ ರಸ್ತೆ - ಎಸ್.ಸಿ.ಪಿ. 2ನೇ ಹಂತ	ಮಳವಳ್ಳಿ ತಾಲ್ಲೂಕು ರಾಮಂದೂರು ಗ್ರಾಮದ ಪರಿಶಿಷ್ಟ ಜನಾಂಗದವರ ಕಾಲೋನಿಯಲ್ಲಿ ಕಾಂಕ್ರೀಟ್ ರಸ್ತೆ ಮತ್ತು ಚರಂಡಿ ನಿರ್ಮಾಣ ಕಾಮಗಾರಿ.	20.00
15	ಮಳವಳ್ಳಿ	ಮಳವಳ್ಳಿ	5054.04.337.0.01.422.(ಓ) ಬೆಲ್ಲಾ ಮುಖ್ಯ ರಸ್ತೆ - ಎಸ್.ಸಿ.ಪಿ. 2ನೇ ಹಂತ	ಮಳವಳ್ಳಿ ತಾಲ್ಲೂಕು, ನೆಲ್ಲೂರು ಗ್ರಾಮದ ಪರಿಶಿಷ್ಟ ಜನಾಂಗದವರ ಕಾಲೋನಿಯಲ್ಲಿ ಕಾಂಕ್ರೀಟ್ ರಸ್ತೆ ಮತ್ತು ಚರಂಡಿ ನಿರ್ಮಾಣ ಮಾಡುವ ಕಾಮಗಾರಿ.	15.00
16	ಮಳವಳ್ಳಿ	ಮಳವಳ್ಳಿ	5054.04.337.0.01.422.(ಓ) ಬೆಲ್ಲಾ ಮುಖ್ಯ ರಸ್ತೆ - ಎಸ್.ಸಿ.ಪಿ. 2ನೇ ಹಂತ	ಮಳವಳ್ಳಿ ತಾಲ್ಲೂಕು ಹಲಗೂರು ಹೋಬಳಿ ತಗಡಯ್ಯನ ದೊಡ್ಡಿ ಗ್ರಾಮದ ಪರಿಶಿಷ್ಟ ಜನಾಂಗದವರ ಕಾಲೋನಿಯಲ್ಲಿ ಕಾಂಕ್ರೀಟ್ ರಸ್ತೆ ಮತ್ತು ಚರಂಡಿ ನಿರ್ಮಾಣ ಕಾಮಗಾರಿ.	20.00
17	ಮಳವಳ್ಳಿ	ಮಳವಳ್ಳಿ	5054.04.337.0.01.422.(ಓ) ಬೆಲ್ಲಾ ಮುಖ್ಯ ರಸ್ತೆ - ಎಸ್.ಸಿ.ಪಿ. 2ನೇ ಹಂತ	ಮಳವಳ್ಳಿ ತಾಲ್ಲೂಕು, ತೊರೆಕಾಡನಹಳ್ಳಿ ಗ್ರಾಮದ ಪರಿಶಿಷ್ಟ ಜನಾಂಗದವರ ಕಾಲೋನಿಯಲ್ಲಿ ಕಾಂಕ್ರೀಟ್ ರಸ್ತೆ ನಿರ್ಮಾಣ ಮಾಡುವ ಕಾಮಗಾರಿ.	20.00
18	ಮಳವಳ್ಳಿ	ಮಳವಳ್ಳಿ	5054.04.337.0.01.422.(ಓ) ಬೆಲ್ಲಾ ಮುಖ್ಯ ರಸ್ತೆ - ಎಸ್.ಸಿ.ಪಿ. 2ನೇ ಹಂತ	ಮಳವಳ್ಳಿ ತಾಲ್ಲೂಕು ಮಂಚನಾಪುರ ಗ್ರಾಮದ ಪರಿಶಿಷ್ಟ ಜನಾಂಗದವರ ಕಾಲೋನಿಯಲ್ಲಿ ಕಾಂಕ್ರೀಟ್ ರಸ್ತೆ ಮತ್ತು ಚರಂಡಿ ನಿರ್ಮಾಣ ಕಾಮಗಾರಿ	15.00
19	ಮಳವಳ್ಳಿ	ಮಳವಳ್ಳಿ	5054.04.337.0.01.422.(ಓ) ಬೆಲ್ಲಾ ಮುಖ್ಯ ರಸ್ತೆ - ಎಸ್.ಸಿ.ಪಿ. 2ನೇ ಹಂತ	ಮಳವಳ್ಳಿ ತಾಲ್ಲೂಕು ಜಿ.ಜಿ.ಪುರ ಹೋಬಳಿ ಹಾನವಾಡಿ ಗ್ರಾಮದ ಪರಿಶಿಷ್ಟ ಜನಾಂಗದವರ ಕಾಲೋನಿಯಲ್ಲಿ ಕಾಂಕ್ರೀಟ್ ರಸ್ತೆ ಮತ್ತು ಚರಂಡಿ ನಿರ್ಮಾಣ ಕಾಮಗಾರಿ.	30.00



1	2	3	4	5	6
ತಾಲ್ಲೂಕು	ವಿಧಾನ ಸಭಾ ಕ್ಷೇತ್ರ	ಲೆಕ್ಕ ಶೀರ್ಷಿಕೆ	ನಿರ್ಮಿಸಿರುವ ರಸ್ತೆ ಹೆಸರು		ಅಂದಾಜು ಮೊತ್ತ ರೂಪುಗಳಲ್ಲಿ
2	3	4	5		6
1	ಮಳವಳ್ಳಿ	ಮಳವಳ್ಳಿ	5054.04.337.0.01.422.(ಓ) ಬೆಲ್ಲಾ ಮುಖ್ಯ ರಸ್ತೆ - ಎಸ್.ಸಿ.ಪಿ. 2ನೇ ಹಂತ	ಮಳವಳ್ಳಿ ತಾಲ್ಲೂಕು, ಬಿ.ಜಿ. ಪುರ ಹೋಬಳಿ ಜಿಲ್ಲೆಬಾಗಿಲು ಗ್ರಾಮದ ಪರಿಶಿಷ್ಟ ಜನಾಂಗದವರ ಕಾಲೋನಿಯಲ್ಲಿ ಕಾಂಕ್ರೀಟ್ ರಸ್ತೆ ಮತ್ತು ಚರಂಡಿ ನಿರ್ಮಾಣ ಮಾಡುವ ಕಾಮಗಾರಿ.	10.00
1	ಮಳವಳ್ಳಿ	ಮಳವಳ್ಳಿ	5054.04.337.0.01.422.(ಓ) ಬೆಲ್ಲಾ ಮುಖ್ಯ ರಸ್ತೆ - ಎಸ್.ಸಿ.ಪಿ. 2ನೇ ಹಂತ	ಮಳವಳ್ಳಿ ತಾಲ್ಲೂಕು ಬಿ.ಜಿ.ಪುರ ಹೋಬಳಿ ಹೊಸಹಳ್ಳಿ ಗ್ರಾಮದ ಪರಿಶಿಷ್ಟ ಜನಾಂಗದವರ ಕಾಲೋನಿಯಲ್ಲಿ ಕಾಂಕ್ರೀಟ್ ರಸ್ತೆ ಮತ್ತು ಚರಂಡಿ ನಿರ್ಮಾಣ ಕಾಮಗಾರಿ.	30.00
2	ಮಳವಳ್ಳಿ	ಮಳವಳ್ಳಿ	5054.04.337.0.01.422.(ಓ) ಬೆಲ್ಲಾ ಮುಖ್ಯ ರಸ್ತೆ - ಎಸ್.ಸಿ.ಪಿ. 2ನೇ ಹಂತ	ಮಳವಳ್ಳಿ ತಾಲ್ಲೂಕು ಅಮೃತೇಶ್ವರನಹಳ್ಳಿ ಕಾಲೋನಿಯ ಪರಿಶಿಷ್ಟ ಜನಾಂಗದವರ ಕಾಲೋನಿಯಲ್ಲಿ ಕಾಂಕ್ರೀಟ್ ರಸ್ತೆ ಮತ್ತು ಚರಂಡಿ ನಿರ್ಮಾಣ ಕಾಮಗಾರಿ	15.00
				<b>ಒಟ್ಟು</b>	<b>250.00</b>
3	ನಾಗಮಂಗಲ	ನಾಗಮಂಗಲ	5054.04.337.0.01.422.(ಓ) ಬೆಲ್ಲಾ ಮುಖ್ಯ ರಸ್ತೆ - ಎಸ್.ಸಿ.ಪಿ. 2ನೇ ಹಂತ	ನಾಗಮಂಗಲ ತಾಲ್ಲೂಕು ಬೊಡಗೋನಹಳ್ಳಿ ಗ್ರಾಮದ ಪರಿಶಿಷ್ಟ ಜಾತಿ ಕಾಲೋನಿಯಲ್ಲಿ ಕಾಂಕ್ರೀಟ್ ರಸ್ತೆ ಅಭಿವೃದ್ಧಿ ಕಾಮಗಾರಿ	15.00
4	ನಾಗಮಂಗಲ	ನಾಗಮಂಗಲ	5054.04.337.0.01.422.(ಓ) ಬೆಲ್ಲಾ ಮುಖ್ಯ ರಸ್ತೆ - ಎಸ್.ಸಿ.ಪಿ. 2ನೇ ಹಂತ	ನಾಗಮಂಗಲ ತಾಲ್ಲೂಕು ಕಾವಡಿಹಳ್ಳಿ ಗ್ರಾಮದ ಪರಿಶಿಷ್ಟ ಜಾತಿ ಕಾಲೋನಿಯಲ್ಲಿ ಕಾಂಕ್ರೀಟ್ ರಸ್ತೆ ಅಭಿವೃದ್ಧಿ ಕಾಮಗಾರಿ	6.00
5	ನಾಗಮಂಗಲ	ನಾಗಮಂಗಲ	5054.04.337.0.01.422.(ಓ) ಬೆಲ್ಲಾ ಮುಖ್ಯ ರಸ್ತೆ - ಎಸ್.ಸಿ.ಪಿ. 2ನೇ ಹಂತ	ನಾಗಮಂಗಲ ತಾಲ್ಲೂಕು ಕೆಮ್ಮನಹಳ್ಳಿ ಗ್ರಾಮದ ಪರಿಶಿಷ್ಟ ಜಾತಿ ಕಾಲೋನಿಯಲ್ಲಿ ಕಾಂಕ್ರೀಟ್ ರಸ್ತೆ ಅಭಿವೃದ್ಧಿ ಕಾಮಗಾರಿ	10.00
6	ನಾಗಮಂಗಲ	ನಾಗಮಂಗಲ	5054.04.337.0.01.422.(ಓ) ಬೆಲ್ಲಾ ಮುಖ್ಯ ರಸ್ತೆ - ಎಸ್.ಸಿ.ಪಿ. 2ನೇ ಹಂತ	ನಾಗಮಂಗಲ ತಾಲ್ಲೂಕು ಮುಳಕಟ್ಟೆ ಗ್ರಾಮದ ಪರಿಶಿಷ್ಟ ಜಾತಿ ಕಾಲೋನಿಯಲ್ಲಿ ಕಾಂಕ್ರೀಟ್ ರಸ್ತೆ ಅಭಿವೃದ್ಧಿ ಕಾಮಗಾರಿ	50.00
7	ನಾಗಮಂಗಲ	ನಾಗಮಂಗಲ	5054.04.337.0.01.422.(ಓ) ಬೆಲ್ಲಾ ಮುಖ್ಯ ರಸ್ತೆ - ಎಸ್.ಸಿ.ಪಿ. 2ನೇ ಹಂತ	ನಾಗಮಂಗಲ ತಾಲ್ಲೂಕು ಹೊಣಕೆರೆ ಗ್ರಾಮದ ಪರಿಶಿಷ್ಟ ಜಾತಿ ಕಾಲೋನಿಯಲ್ಲಿ ಕಾಂಕ್ರೀಟ್ ರಸ್ತೆ ಅಭಿವೃದ್ಧಿ ಕಾಮಗಾರಿ	24.00
8	ನಾಗಮಂಗಲ	ನಾಗಮಂಗಲ	5054.04.337.0.01.422.(ಓ) ಬೆಲ್ಲಾ ಮುಖ್ಯ ರಸ್ತೆ - ಎಸ್.ಸಿ.ಪಿ. 2ನೇ ಹಂತ	ನಾಗಮಂಗಲ ತಾಲ್ಲೂಕು ಮಲ್ಲನಂದ್ರ ಗ್ರಾಮದ ಪರಿಶಿಷ್ಟ ಜಾತಿ ಕಾಲೋನಿಯಲ್ಲಿ ಕಾಂಕ್ರೀಟ್ ರಸ್ತೆ ಅಭಿವೃದ್ಧಿ ಕಾಮಗಾರಿ	15.00
9	ನಾಗಮಂಗಲ	ನಾಗಮಂಗಲ	5054.04.337.0.01.422.(ಓ) ಬೆಲ್ಲಾ ಮುಖ್ಯ ರಸ್ತೆ - ಎಸ್.ಸಿ.ಪಿ. 2ನೇ ಹಂತ	ನಾಗಮಂಗಲ ತಾಲ್ಲೂಕು ತಿಬ್ಬನಹಳ್ಳಿ ಗ್ರಾಮದ ಪರಿಶಿಷ್ಟ ಜಾತಿ ಕಾಲೋನಿಯಲ್ಲಿ ಕಾಂಕ್ರೀಟ್ ರಸ್ತೆ ಅಭಿವೃದ್ಧಿ ಕಾಮಗಾರಿ	20.00
10	ನಾಗಮಂಗಲ	ನಾಗಮಂಗಲ	5054.04.337.0.01.422.(ಓ) ಬೆಲ್ಲಾ ಮುಖ್ಯ ರಸ್ತೆ - ಎಸ್.ಸಿ.ಪಿ. 2ನೇ ಹಂತ	ನಾಗಮಂಗಲ ತಾಲ್ಲೂಕು ತಿರುಗನಹಳ್ಳಿ ಗ್ರಾಮದ ಪರಿಶಿಷ್ಟ ಜಾತಿ ಕಾಲೋನಿಯಲ್ಲಿ ಕಾಂಕ್ರೀಟ್ ರಸ್ತೆ ಅಭಿವೃದ್ಧಿ ಕಾಮಗಾರಿ	15.00
11	ನಾಗಮಂಗಲ	ನಾಗಮಂಗಲ	5054.04.337.0.01.422.(ಓ) ಬೆಲ್ಲಾ ಮುಖ್ಯ ರಸ್ತೆ - ಎಸ್.ಸಿ.ಪಿ. 2ನೇ ಹಂತ	ನಾಗಮಂಗಲ ತಾಲ್ಲೂಕು ಚಿಕ್ಕಾ ಗ್ರಾಮದ ಪರಿಶಿಷ್ಟ ಜಾತಿ ಕಾಲೋನಿಯಲ್ಲಿ ಕಾಂಕ್ರೀಟ್ ರಸ್ತೆ ಅಭಿವೃದ್ಧಿ ಕಾಮಗಾರಿ	10.00
12	ನಾಗಮಂಗಲ	ನಾಗಮಂಗಲ	5054.04.337.0.01.422.(ಓ) ಬೆಲ್ಲಾ ಮುಖ್ಯ ರಸ್ತೆ - ಎಸ್.ಸಿ.ಪಿ. 2ನೇ ಹಂತ	ನಾಗಮಂಗಲ ತಾಲ್ಲೂಕು ಸುಖಧರೆ ಗ್ರಾಮದ ಪರಿಶಿಷ್ಟ ಜಾತಿ ಕಾಲೋನಿಯಲ್ಲಿ ಕಾಂಕ್ರೀಟ್ ರಸ್ತೆ ಅಭಿವೃದ್ಧಿ ಕಾಮಗಾರಿ	20.00
				<b>ಒಟ್ಟು</b>	<b>185.00</b>
13	ಕೆ.ಆರ್. ಪೇಟೆ	ಕೆ.ಆರ್. ಪೇಟೆ	5054.04.337.0.01.422.(ಓ) ಬೆಲ್ಲಾ ಮುಖ್ಯ ರಸ್ತೆ - ಎಸ್.ಸಿ.ಪಿ. 2ನೇ ಹಂತ	ಕೆ.ಆರ್. ಪೇಟೆ ತಾಲ್ಲೂಕು ಬಸ್ಸಹೊಸಕೋಟೆ ಗ್ರಾಮದ ಎಸ್.ಸಿ. ಕಾಲೋನಿಯಲ್ಲಿ ಸಿಮೆಂಟ್ ಕಾಂಕ್ರೀಟ್ ರಸ್ತೆ ನಿರ್ಮಾಣ ಮಾಡುವ ಕಾಮಗಾರಿ	40.00
14	ಕೆ.ಆರ್. ಪೇಟೆ	ಕೆ.ಆರ್. ಪೇಟೆ	5054.04.337.0.01.422.(ಓ) ಬೆಲ್ಲಾ ಮುಖ್ಯ ರಸ್ತೆ - ಎಸ್.ಸಿ.ಪಿ. 2ನೇ ಹಂತ	ಕೆ.ಆರ್. ಪೇಟೆ ತಾಲ್ಲೂಕು ಸಿಂಧನಹಳ್ಳಿ ಗ್ರಾಮದ ಎಸ್.ಸಿ. ಕಾಲೋನಿಯಲ್ಲಿ (ಜನತಾ ಕಾಲೋನಿ) ಸಿಮೆಂಟ್ ಕಾಂಕ್ರೀಟ್ ರಸ್ತೆ ನಿರ್ಮಾಣ ಮಾಡುವ ಕಾಮಗಾರಿ	15.00
				<b>ಒಟ್ಟು</b>	<b>55.00</b>
15	ಶ್ರೀರಂಗಪಟ್ಟಣ	ಶ್ರೀರಂಗಪಟ್ಟಣ	5054.04.337.0.01.422.(ಓ) ಬೆಲ್ಲಾ ಮುಖ್ಯ ರಸ್ತೆ - ಎಸ್.ಸಿ.ಪಿ. 2ನೇ ಹಂತ	ಶ್ರೀರಂಗಪಟ್ಟಣ ತಾಲ್ಲೂಕು ಬಿ. ಹೊಸಹಳ್ಳಿ ಗ್ರಾಮ ಪಂಚಾಯಿಯ ಮೊಗರಹಳ್ಳಿ ಗ್ರಾಮ, ಅರಕೆರೆ ಗ್ರಾಮ ಪಂಚಾಯಿಯ ಅರಕೆರೆ ಗ್ರಾಮ, ಕಿರಂಗೂರು ಗ್ರಾಮ ಪಂಚಾಯಿಯ ಬಾಬುರಾಯನಕೊಪ್ಪಲು ಗ್ರಾಮಗಳ ಪರಿಶಿಷ್ಟ ಜಾತಿ ಕಾಲೋನಿಯಲ್ಲಿ ಕಾಂಕ್ರೀಟ್ ರಸ್ತೆ ಮತ್ತು ಚರಂಡಿ ಅಭಿವೃದ್ಧಿ ಕಾಮಗಾರಿ	50.00
16	ಶ್ರೀರಂಗಪಟ್ಟಣ	ಶ್ರೀರಂಗಪಟ್ಟಣ	5054.04.337.0.01.422.(ಓ) ಬೆಲ್ಲಾ ಮುಖ್ಯ ರಸ್ತೆ - ಎಸ್.ಸಿ.ಪಿ. 2ನೇ ಹಂತ	ಶ್ರೀರಂಗಪಟ್ಟಣ ತಾಲ್ಲೂಕು ಸಬ್ಬಿನಹಳ್ಳಿ ಗ್ರಾಮ ಪಂಚಾಯಿಯ ಚಿನ್ನನಹಳ್ಳಿ ಗ್ರಾಮ, ಮತ್ತು ಮಂಡ್ಯ ತಾಲ್ಲೂಕು ಕ್ಯಾತನಗೆರೆ (ಹೊಸಬಡಾವಣೆ) ಗ್ರಾಮ, ಬೀಲೂರು ಗ್ರಾಮ ಪಂಚಾಯಿಯ ಮರಕಾಡೆ ದೊಡ್ಡಿ ಗ್ರಾಮ, ಯೆಟಯೂರು ಗ್ರಾಮ ಪಂಚಾಯಿಯ ಕಾಳನಹಳ್ಳಿ ಗ್ರಾಮಗಳ ಪರಿಶಿಷ್ಟ ಜಾತಿ ಕಾಲೋನಿಯಲ್ಲಿ ಕಾಂಕ್ರೀಟ್ ರಸ್ತೆ ಮತ್ತು ಚರಂಡಿ ಅಭಿವೃದ್ಧಿ ಕಾಮಗಾರಿ	50.00
				<b>ಒಟ್ಟು</b>	<b>100.00</b>
17	ಪಾಂಡವಪುರ	ಮೇಲುಕೋಟೆ	5054.04.337.0.01.422.(ಓ) ಬೆಲ್ಲಾ ಮುಖ್ಯ ರಸ್ತೆ - ಎಸ್.ಸಿ.ಪಿ. 2ನೇ ಹಂತ	ಪಾಂಡವಪುರ ತಾಲ್ಲೂಕು ಕ್ಯಾತನಹಳ್ಳಿ ಎಸ್.ಸಿ. ಕಾಲೋನಿಯ ಸಂಪರ್ಕ ರಸ್ತೆಯನ್ನು ಅಭಿವೃದ್ಧಿಪಡಿಸುವ ಕಾಮಗಾರಿ	15.00
18	ಪಾಂಡವಪುರ	ಮೇಲುಕೋಟೆ	5054.04.337.0.01.422.(ಓ) ಬೆಲ್ಲಾ ಮುಖ್ಯ ರಸ್ತೆ - ಎಸ್.ಸಿ.ಪಿ. 2ನೇ ಹಂತ	ಪಾಂಡವಪುರ ತಾಲ್ಲೂಕು ನೋಬ ಎಸ್.ಸಿ. ಕಾಲೋನಿಯ ಹೊಸ ಬಡಾವಣೆ ರಸ್ತೆಯನ್ನು ಅಭಿವೃದ್ಧಿಪಡಿಸುವ ಕಾಮಗಾರಿ	15.00
19	ಪಾಂಡವಪುರ	ಮೇಲುಕೋಟೆ	5054.04.337.0.01.422.(ಓ) ಬೆಲ್ಲಾ ಮುಖ್ಯ ರಸ್ತೆ - ಎಸ್.ಸಿ.ಪಿ. 2ನೇ ಹಂತ	ಪಾಂಡವಪುರ ತಾಲ್ಲೂಕು ಕಾಮನಾಯಕನಹಳ್ಳಿ ಎಸ್.ಸಿ. ಕಾಲೋನಿಯ ರಸ್ತೆಯನ್ನು ಅಭಿವೃದ್ಧಿಪಡಿಸುವ ಕಾಮಗಾರಿ	15.00



ಕ್ರ. ಸಂ.	ತಾಲ್ಲೂಕು	ವಿಧಾನ ಸಭಾ ಕ್ಷೇತ್ರ	ಲೆಕ್ಕ ಶೀರ್ಷಿಕೆ	ನಿರ್ಮಿಸಿರುವ ರಸ್ತೆ ಹೆಸರು	ಅಂದಾಜು ಮೊತ್ತ ರೂಲಕ್ಷಗಳಲ್ಲಿ
1	2	3	4	5	6
40	ಪಾಂಡವಪುರ	ಮೇಲುಕೋಟೆ	5054.04.337.0.01.422.(ಓ) ಬೆಲ್ಲಾ ಮುಖ್ಯ ರಸ್ತೆ - ಎಸ್.ಸಿ.ಸಿ. 2ನೇ ಹಂತ	ಪಾಂಡವಪುರ ತಾಲ್ಲೂಕು ಕನಗೋನಹಳ್ಳಿ ಎಸ್.ಸಿ. ಕಾಲೋನಿಯ ರಸ್ತೆಯನ್ನು ಅಭಿವೃದ್ಧಿಪಡಿಸುವ ಕಾಮಗಾರಿ	15.00
41	ಪಾಂಡವಪುರ	ಮೇಲುಕೋಟೆ	5054.04.337.0.01.422.(ಓ) ಬೆಲ್ಲಾ ಮುಖ್ಯ ರಸ್ತೆ - ಎಸ್.ಸಿ.ಸಿ. 2ನೇ ಹಂತ	ಪಾಂಡವಪುರ ತಾಲ್ಲೂಕು ಮೇಲುಕೋಟೆ ಎಸ್.ಸಿ. ಕಾಲೋನಿಯ ರಸ್ತೆಯನ್ನು ಅಭಿವೃದ್ಧಿಪಡಿಸುವ ಕಾಮಗಾರಿ	15.00
				<b>ಒಟ್ಟು</b>	<b>75.00</b>
				<b>ಒಟ್ಟಾರದೆ</b>	<b>905.00</b>
1	ಮಂಡ್ಯ	ಮಂಡ್ಯ	5054.04.337.0.01.423 (ಓ) ಬೆಲ್ಲಾ ಮುಖ್ಯ ರಸ್ತೆ - ಟಿ.ಎಸ್.ಸಿ.	ಮಂಡ್ಯ ತಾ: , ಸಾತನೂರು ಗ್ರಾಮದಲ್ಲ ಪರಿಶಿಷ್ಟ ಪಂಗಡದವರು ಹೆಚ್ಚಾಗಿ ವಾಸಿಸುವ ರಸ್ತೆಗೆ ಆರ್.ಸಿ.ಸಿ. ಬಾಕ್ಸ್ ಚರಂಡಿ ಮತ್ತು ಕಾಂಕ್ರೀಟ್ ರಸ್ತೆ ನಿರ್ಮಾಣ ಕಾಮಗಾರಿ ಹಾಗೂ ಮುಂದುವರೆದ ಕಾಮಗಾರಿ.	22.16
				<b>ಒಟ್ಟು:</b>	<b>22.16</b>
2	ಮದ್ದೂರು	ಮದ್ದೂರು	5054.04.337.0.01.423 (ಓ) ಬೆಲ್ಲಾ ಮುಖ್ಯ ರಸ್ತೆ - ಟಿ.ಎಸ್.ಸಿ.	ಮದ್ದೂರು ತಾಲ್ಲೂಕು ಅಣ್ಣೂರು ಗ್ರಾಮದ ಗಿರಿಜನ ಕಾಲೋನಿ ರಸ್ತೆ ಕಾಂಕ್ರೀಟ್‌ರಣ ಕಾಮಗಾರಿ ಹಾಗೂ ಮುಂದುವರೆದ ಕಾಮಗಾರಿ	11.06
				<b>ಒಟ್ಟು:</b>	<b>11.06</b>
3	ಮಳವಳ್ಳಿ	ಮಳವಳ್ಳಿ	5054.04.337.0.01.423 (ಓ) ಬೆಲ್ಲಾ ಮುಖ್ಯ ರಸ್ತೆ - ಟಿ.ಎಸ್.ಸಿ.	ಮಳವಳ್ಳಿ ತಾಲ್ಲೂಕು ಹೆಚ್ ಬಸಾಪುರ ಗ್ರಾಮದ ಪರಿಶಿಷ್ಟ ಪಂಗಡದವರ ಕಾಲೋನಿಯಲ್ಲಿ ಕಾಂಕ್ರೀಟ್ ರಸ್ತೆ ಮತ್ತು ಚರಂಡಿ ನಿರ್ಮಾಣ ಕಾಮಗಾರಿ ಹಾಗೂ ಮುಂದುವರೆದ ಕಾಮಗಾರಿ.	16.68
				<b>ಒಟ್ಟು:</b>	<b>16.68</b>
4	ನಾಗಮಂಗಲ	ನಾಗಮಂಗಲ	5054.04.337.0.01.423 (ಓ) ಬೆಲ್ಲಾ ಮುಖ್ಯ ರಸ್ತೆ - ಟಿ.ಎಸ್.ಸಿ.	ನಾಗಮಂಗಲ ತಾಲ್ಲೂಕು ಬೆಳ್ಳೂರು ಪೋಲೀಸ್ ಠಾಣೆಯಲ್ಲಿ ಕಾಂಕ್ರೀಟ್ ರಸ್ತೆ ಹಾಗೂ ಚರಂಡಿ ನಿರ್ಮಾಣ ಕಾಮಗಾರಿ ಮತ್ತು ಉಳಿಕೆ ಕಾಮಗಾರಿ.	22.67
				<b>ಒಟ್ಟು:</b>	<b>22.67</b>
5	ಕೆ.ಆರ್.ಪೇಟೆ	ಕೆ.ಆರ್.ಪೇಟೆ	5054.04.337.0.01.423 (ಓ) ಬೆಲ್ಲಾ ಮುಖ್ಯ ರಸ್ತೆ - ಟಿ.ಎಸ್.ಸಿ.	ಕೆ.ಆರ್.ಪೇಟೆ ತಾ   ಅಕ್ಕಿಹೆಬ್ಬಾಳು ಹೋಬಳಿ, ಸಂಗನಹಳ್ಳಿ, ಜೀವನಹಳ್ಳಿ, ಬೇವಿನಹಳ್ಳಿ ಮತ್ತು ದಡದಹಳ್ಳಿ ಗ್ರಾಮದ ಗಿರಿಜನ ಕಾಲೋನಿ ರಸ್ತೆಯ ಕಾಂಕ್ರೀಟ್‌ರಣ ಕಾಮಗಾರಿ.	31.32
6	ಕೆ.ಆರ್.ಪೇಟೆ	ಕೆ.ಆರ್.ಪೇಟೆ	5054.04.337.0.01.423 (ಓ) ಬೆಲ್ಲಾ ಮುಖ್ಯ ರಸ್ತೆ - ಟಿ.ಎಸ್.ಸಿ.	ಕೆ.ಆರ್.ಪೇಟೆ ತಾ   ಬೂಕನಕೆರೆ ಹೋಬಳಿ, ಪೂವನಹಳ್ಳಿ, ಕುರುಬರಹಳ್ಳಿ ಮತ್ತು ಚಿಕ್ಕೋನಹಳ್ಳಿ ಗ್ರಾಮದ ಗಿರಿಜನ ಕಾಲೋನಿ ರಸ್ತೆಯ ಕಾಂಕ್ರೀಟ್‌ರಣ ಕಾಮಗಾರಿ.	24.84
				<b>ಒಟ್ಟು:</b>	<b>56.16</b>
7	ಶ್ರೀರಂಗಪಟ್ಟಣ	ಶ್ರೀರಂಗಪಟ್ಟಣ	5054.04.337.0.01.423 (ಓ) ಬೆಲ್ಲಾ ಮುಖ್ಯ ರಸ್ತೆ - ಟಿ.ಎಸ್.ಸಿ.	ಶ್ರೀರಂಗಪಟ್ಟಣ ತಾಲ್ಲೂಕು ಪಾಲಹಳ್ಳಿ ಹಾಗೂ ಮೊಗರಹಳ್ಳಿ ಗ್ರಾಮದ ಗಿರಿಜನ ಕಾಲೋನಿಯಲ್ಲಿ ಕಾಂಕ್ರೀಟ್ ರಸ್ತೆ ಹಾಗೂ ಚರಂಡಿ ನಿರ್ಮಾಣ ಕಾಮಗಾರಿ.	20.00
8	ಶ್ರೀರಂಗಪಟ್ಟಣ	ಶ್ರೀರಂಗಪಟ್ಟಣ	5054.04.337.0.01.423 (ಓ) ಬೆಲ್ಲಾ ಮುಖ್ಯ ರಸ್ತೆ - ಟಿ.ಎಸ್.ಸಿ.	ಶ್ರೀರಂಗಪಟ್ಟಣ ತಾಲ್ಲೂಕು ಅರಕೆರೆ ಹಾಗೂ ಬಸ್ತೀಪುರ ಗ್ರಾಮದ ಗಿರಿಜನ ಕಾಲೋನಿಯಲ್ಲಿ ಕಾಂಕ್ರೀಟ್ ರಸ್ತೆ ಹಾಗೂ ಚರಂಡಿ ನಿರ್ಮಾಣ ಕಾಮಗಾರಿ.	16.44
				<b>ಒಟ್ಟು:</b>	<b>36.44</b>
9	ಪಾಂಡವಪುರ	ಮೇಲುಕೋಟೆ	5054.04.337.0.01.423 (ಓ) ಬೆಲ್ಲಾ ಮುಖ್ಯ ರಸ್ತೆ - ಟಿ.ಎಸ್.ಸಿ.	ಪಾಂಡವಪುರ ತಾಲ್ಲೂಕು ಕ್ಯಾಂಪನಹಳ್ಳಿ ಗ್ರಾಮ ವ್ಯಾಪ್ತಿಯಲ್ಲಿ ಬರುವ ಗಿರಿಜನ ಕಾಲೋನಿಯ ರಸ್ತೆಗೆ ಆರ್.ಸಿ.ಸಿ ಬಾಕ್ಸ್ ಚರಂಡಿ ಮತ್ತು ಕಾಂಕ್ರೀಟ್ ರಸ್ತೆ ನಿರ್ಮಾಣ ಕಾಮಗಾರಿ. [ಉಳಿಕೆ] ಹಾಗೂ (ಕೆ.ಟುಕೆರ ಜೀಡಿ) ರಸ್ತೆಗೆ ಆರ್.ಸಿ.ಸಿ ಬಾಕ್ಸ್ ಚರಂಡಿ ನಿರ್ಮಾಣ ಕಾಮಗಾರಿ.	21.24
				<b>ಒಟ್ಟು:</b>	<b>21.24</b>
				<b>ಒಟ್ಟು:</b>	<b>186.41</b>
1	ಮಂಡ್ಯ	ಶ್ರೀರಂಗಪಟ್ಟಣ	5054.04.337.0.01.423 (ಓ) ಬೆಲ್ಲಾ ಮುಖ್ಯ ರಸ್ತೆ - ಟಿ.ಎಸ್.ಸಿ. 2ನೇ ಹಂತ	ಮಂಡ್ಯ ತಾಲ್ಲೂಕು ಬೇಲೂರು ಗ್ರಾಮ ಪಂಚಾಯಿಯ ಮರಕಾಡದೊಡ್ಡಿ ಗ್ರಾಮ ಮತ್ತು ಶ್ರೀರಂಗಪಟ್ಟಣ ತಾಲ್ಲೂಕು ಅರಕೆರೆ ಗ್ರಾಮ ಪಂಚಾಯಿಯ ಅರಕೆರೆ ಗ್ರಾಮ, ಕೊಡಿಯಾಲ ಗ್ರಾಮ ಪಂಚಾಯಿಯ ಆಲದಹಳ್ಳಿ ಗ್ರಾಮಗಳ ಪರಿವಿಷ್ಟ ಪಂಗಡ ಕಾಲೋನಿಯಲ್ಲಿ ಕಾಂಕ್ರೀಟ್ ರಸ್ತೆ ಮತ್ತು ಚರಂಡಿ ಅಭಿವೃದ್ಧಿ ಕಾಮಗಾರಿ	50.00
				<b>ಒಟ್ಟು</b>	<b>50.00</b>
2	ಮಳವಳ್ಳಿ	ಮಳವಳ್ಳಿ	5054.04.337.0.01.423 (ಓ) ಬೆಲ್ಲಾ ಮುಖ್ಯ ರಸ್ತೆ - ಟಿ.ಎಸ್.ಸಿ. 2ನೇ ಹಂತ	ಮಳವಳ್ಳಿ ತಾಲ್ಲೂಕು ಹಲಗೂರು ಹೋಬಳಿ ದಾಕನಕಟ್ಟಿ ಗ್ರಾಮದ ಪರಿವಿಷ್ಟ ಪಂಗಡದ ಕಾಲೋನಿಯಲ್ಲಿ ಕಾಂಕ್ರೀಟ್ ರಸ್ತೆ ಮತ್ತು ಚರಂಡಿ ನಿರ್ಮಾಣ ಕಾಮಗಾರಿ	15.00
3	ಮಳವಳ್ಳಿ	ಮಳವಳ್ಳಿ	5054.04.337.0.01.423 (ಓ) ಬೆಲ್ಲಾ ಮುಖ್ಯ ರಸ್ತೆ - ಟಿ.ಎಸ್.ಸಿ. 2ನೇ ಹಂತ	ಮಳವಳ್ಳಿ ತಾಲ್ಲೂಕು ಹಲಗೂರು ಹೋಬಳಿ ನಂಜಾಪುರ ಗ್ರಾಮದ ಪರಿವಿಷ್ಟ ಪಂಗಡದ ಕಾಲೋನಿಯಲ್ಲಿ ಕಾಂಕ್ರೀಟ್ ರಸ್ತೆ ಮತ್ತು ಚರಂಡಿ ನಿರ್ಮಾಣ ಕಾಮಗಾರಿ	20.00
4	ಮಳವಳ್ಳಿ	ಮಳವಳ್ಳಿ	5054.04.337.0.01.423 (ಓ) ಬೆಲ್ಲಾ ಮುಖ್ಯ ರಸ್ತೆ - ಟಿ.ಎಸ್.ಸಿ. 2ನೇ ಹಂತ	ಮಳವಳ್ಳಿ ತಾಲ್ಲೂಕು ಹಲಗೂರು ಗ್ರಾಮದ ಪರಿವಿಷ್ಟ ಪಂಗಡದ ಕಾಲೋನಿಯಲ್ಲಿ ಕಾಂಕ್ರೀಟ್ ರಸ್ತೆ ಮತ್ತು ಚರಂಡಿ ನಿರ್ಮಾಣ ಕಾಮಗಾರಿ	15.00



2	3	4	5	6
ಮಳವಳ್ಳಿ	ಮಳವಳ್ಳಿ	5054.04.337.0.01.423 (ಓ) ಜಿಲ್ಲಾ ಮುಖ್ಯ ರಸ್ತೆ - ಟಿ.ಎಸ್.ಪಿ. 2ನೇ ಹಂತ	ಮಳವಳ್ಳಿ ತಾಲ್ಲೂಕು ದಳವಾಯಿ ಕೊಡಹಳ್ಳಿ ಗ್ರಾಮದ ಆಶ್ರಯಕಾಲೋನಿಯಲ್ಲಿ ಪರಿಶಿಷ್ಟ ಪಂಗಡದ ಕಾಲೋನಿಯಲ್ಲಿ ಕಾಂಕ್ರೀಟ್ ರಸ್ತೆ ಮತ್ತು ಚರಂಡಿ ನಿರ್ಮಾಣ ಕಾಮಗಾರಿ	5.00
ಮಳವಳ್ಳಿ	ಮಳವಳ್ಳಿ	5054.04.337.0.01.423 (ಓ) ಜಿಲ್ಲಾ ಮುಖ್ಯ ರಸ್ತೆ - ಟಿ.ಎಸ್.ಪಿ. 2ನೇ ಹಂತ	ಮಳವಳ್ಳಿ ತಾಲ್ಲೂಕು ನಂದೀಪುರ ಗ್ರಾಮದ ಪರಿಶಿಷ್ಟ ಪಂಗಡದವರ ಕಾಲೋನಿಯಲ್ಲಿ ಕಾಂಕ್ರೀಟ್ ರಸ್ತೆ ಮತ್ತು ಚರಂಡಿ ನಿರ್ಮಾಣ ಕಾಮಗಾರಿ	35.00
ಮಳವಳ್ಳಿ	ಮಳವಳ್ಳಿ	5054.04.337.0.01.423 (ಓ) ಜಿಲ್ಲಾ ಮುಖ್ಯ ರಸ್ತೆ - ಟಿ.ಎಸ್.ಪಿ. 2ನೇ ಹಂತ	ಮಳವಳ್ಳಿ ತಾಲ್ಲೂಕು ಕಾಗೇಪುರ ಗ್ರಾಮದ ಪರಿಶಿಷ್ಟ ಪಂಗಡದವರ ಕಾಲೋನಿಯಲ್ಲಿ ಕಾಂಕ್ರೀಟ್ ರಸ್ತೆ ಮತ್ತು ಚರಂಡಿ ನಿರ್ಮಾಣ ಕಾಮಗಾರಿ	10.00
			ಒಟ್ಟು	100.00
			ಒಟ್ಟಾರೆ	150.00
ಮದ್ದೂರು	ಮದ್ದೂರು	5054.04.337.1.01.133 (ಎ) ಶೇಷ ಅಭಿವೃದ್ಧಿ ಯೋಜನೆ ಜಿಲ್ಲಾ ಮತ್ತು ಇತರ ರಸ್ತೆಗಳು	ಮದ್ದೂರು ತಾಲ್ಲೂಕು ಕಿ.ಬಿ ರಸ್ತೆಯಿಂದ ಭುಜವಳ್ಳಿ ಮಾರ್ಗ ತಾಲ್ಲೂಕು ಗಡಿ ಸೇರುವ ರಸ್ತೆಯ ಸ.10.20 ರಿಂದ 11.00ಕಿ.ಮೀವರೆಗೆ ರಸ್ತೆ ಅಭಿವೃದ್ಧಿ 55091	66.58
ಮಳವಳ್ಳಿ	ಮಳವಳ್ಳಿ	5054.04.337.1.01.133 (ಎ) ಶೇಷ ಅಭಿವೃದ್ಧಿ ಯೋಜನೆ ಜಿಲ್ಲಾ ಮತ್ತು ಇತರ ರಸ್ತೆಗಳು	ಮಳವಳ್ಳಿ ತಾಲ್ಲೂಕು ಶ್ರೀರಂಗಪಟ್ಟಣ-ಸೋಸಲೆ-ವಿನನಸಮುದ್ರ ರಸ್ತೆಯ ಸ.46.10 ರಿಂದ 54.55ಕಿ.ಮೀನ ಆಯ್ಕಾಣಗಳಲ್ಲಿ ರಸ್ತೆಗೆ ಮರು ಡಾಂಬರೀಕರಣ ಕಾಮಗಾರಿ. 53502	213.04
ನಾಗಮಂಗಲ	ನಾಗಮಂಗಲ	5054.04.337.1.01.133 (ಎ) ಶೇಷ ಅಭಿವೃದ್ಧಿ ಯೋಜನೆ ಜಿಲ್ಲಾ ಮತ್ತು ಇತರ ರಸ್ತೆಗಳು	ನಾಗಮಂಗಲ ತಾಲ್ಲೂಕು ಬೆಳ್ಳೂರು-ಹೊನ್ನೇನಹಳ್ಳಿ ರಸ್ತೆಯ ಸ.0.00 ರಿಂದ 0.70ಕಿ.ಮೀವರೆಗೆ ರಸ್ತೆ ಅಭಿವೃದ್ಧಿ ಕಾಮಗಾರಿ (ಬೆಳ್ಳೂರು ಗ್ರಾಮ ಪರಿಮಿತಿಯಲ್ಲಿ). 55319	146.36
ನಾಗಮಂಗಲ	ನಾಗಮಂಗಲ	5054.04.337.1.01.133 (ಎ) ಶೇಷ ಅಭಿವೃದ್ಧಿ ಯೋಜನೆ ಜಿಲ್ಲಾ ಮತ್ತು ಇತರ ರಸ್ತೆಗಳು	ನಾಗಮಂಗಲ ತಾಲ್ಲೂಕು ಕೆ.ಟಿ.ಡಿ ರಸ್ತೆಯ ಸ.43.50ಕಿ.ಮೀನ ಬೊಮ್ಮನಾಯಕನಹಳ್ಳಿಯಿಂದ ಗಿಡವಿನಹೊಸಹಳ್ಳಿ ಮಾರ್ಗವಾಗಿ ತಾಲ್ಲೂಕು ಗಡಿಯನ್ನು ಸೇರುವ ರಸ್ತೆ ಸ.4.72 ರಿಂದ 6.00ಕಿ.ಮೀವರೆಗೆ ರಸ್ತೆ ಅಭಿವೃದ್ಧಿ ಕಾಮಗಾರಿ. 55317	80.00
ಕೆ.ಆರ್.ಪೇಟೆ	ಕೆ.ಆರ್.ಪೇಟೆ	5054.04.337.1.01.133 (ಎ) ಶೇಷ ಅಭಿವೃದ್ಧಿ ಯೋಜನೆ ಜಿಲ್ಲಾ ಮತ್ತು ಇತರ ರಸ್ತೆಗಳು	ಕೆ.ಆರ್.ಪೇಟೆ ತಾಲ್ಲೂಕು ಹಳ್ಳಿ ಮೈಸೂರು ಅಕ್ಕಹೆಬ್ಬಾಳು ರೈಲ್ವೆ ನಿಲ್ದಾಣ-ಸೋಮನಾಥಪುರ ಬೂಕನಕೆರೆ ಮೂಡು ಮಾರ್ಗ ಎಸ್.ಎ ರಸ್ತೆಗೆ ಸೇರುವ ರಸ್ತೆಯ ಸ.2.70 ರಿಂದ 5.20ಕಿ.ಮೀವರೆಗೆ ರಸ್ತೆ ಅಭಿವೃದ್ಧಿ ಕಾಮಗಾರಿ. 55021	160.00
ಕೆ.ಆರ್.ಪೇಟೆ	ಕೆ.ಆರ್.ಪೇಟೆ	5054.04.337.1.01.133 (ಎ) ಶೇಷ ಅಭಿವೃದ್ಧಿ ಯೋಜನೆ ಜಿಲ್ಲಾ ಮತ್ತು ಇತರ ರಸ್ತೆಗಳು	ಕೆ.ಆರ್.ಪೇಟೆ ತಾಲ್ಲೂಕು ಹೊಸಹೊಳೆ-ದೊಡನಕಟ್ಟಿ-ವಿಠಲಾಪುರ ರಸ್ತೆಯ ಸ.3.30 ರಿಂದ 3.60ಕಿ.ಮೀವರೆಗೆ ರಸ್ತೆ ಅಭಿವೃದ್ಧಿ ಕಾಮಗಾರಿ. 53300	25.00
ಕೆ.ಆರ್.ಪೇಟೆ	ಕೆ.ಆರ್.ಪೇಟೆ	5054.04.337.1.01.133 (ಎ) ಶೇಷ ಅಭಿವೃದ್ಧಿ ಯೋಜನೆ ಜಿಲ್ಲಾ ಮತ್ತು ಇತರ ರಸ್ತೆಗಳು	ಕೆ.ಆರ್.ಪೇಟೆ ತಾಲ್ಲೂಕು ಕಿಕ್ಕೇರಿ-ಮಂದಗರೆ ರಸ್ತೆಯಿಂದ ಸಿದ್ದಾಪುರ ಮಾರ್ಗ ಐ.ಪಿ.ಎಲ್ ಕಾರ್ಪೊರೇಷನ್ ಸೇರುವ ರಸ್ತೆಯ ಸ.3.20ರಲ್ಲಿ ಹೊಸದಾಗಿ ಕೆರು ಸೇತುವೆಯನ್ನು ನಿರ್ಮಿಸಿ ರಸ್ತೆಯನ್ನು ಅಭಿವೃದ್ಧಿಗೊಳಿಸುವ ಕಾಮಗಾರಿ. 53305	10.00
ಕೆ.ಆರ್.ಪೇಟೆ	ಕೆ.ಆರ್.ಪೇಟೆ	5054.04.337.1.01.133 (ಎ) ಶೇಷ ಅಭಿವೃದ್ಧಿ ಯೋಜನೆ ಜಿಲ್ಲಾ ಮತ್ತು ಇತರ ರಸ್ತೆಗಳು	ಕೆ.ಆರ್.ಪೇಟೆ ತಾಲ್ಲೂಕು 2/15 ಮೈಲಿ ಎಸ್.ಎ ರಸ್ತೆಯಿಂದ ಹರಿಹರಪುರ-ಲಿಂಗಾಪುರ ರಸ್ತೆಯ ಸ.28.00 ರಿಂದ 29.20ಕಿ.ಮೀವರೆಗೆ ರಸ್ತೆ ಅಭಿವೃದ್ಧಿಪಡಿಸುವ ಕಾಮಗಾರಿ. 55020	71.30
ಶ್ರೀರಂಗಪಟ್ಟಣ	ಶ್ರೀರಂಗಪಟ್ಟಣ	5054.04.337.1.01.133 (ಎ) ಶೇಷ ಅಭಿವೃದ್ಧಿ ಯೋಜನೆ ಜಿಲ್ಲಾ ಮತ್ತು ಇತರ ರಸ್ತೆಗಳು	ಶ್ರೀರಂಗಪಟ್ಟಣ ತಾಲ್ಲೂಕು ಕಾರೇಕುರದಿಂದ ಹೊಸಹಳ್ಳಿ ಮುಖಾಂತರ ಪಂಪ್ ಹೌಸ್ ಸೇರುವ ರಸ್ತೆಯ ಸ.4.20 ರಿಂದ 4.60ಕಿ.ಮೀವರೆಗೆ ಅಭಿವೃದ್ಧಿ ಕಾಮಗಾರಿ. 53429	26.63
ಪಾಂಡವಪುರ	ಮೇಲುಕೋಟೆ	5054.04.337.1.01.133 (ಎ) ಶೇಷ ಅಭಿವೃದ್ಧಿ ಯೋಜನೆ ಜಿಲ್ಲಾ ಮತ್ತು ಇತರ ರಸ್ತೆಗಳು	ಪಾಂಡವಪುರ ತಾಲ್ಲೂಕು ಪಿ.ಆರ್.ಎಸ್.ಎ ರಸ್ತೆಯಿಂದ ಉಕ್ಕಡ-ತ್ಯಾತನಹಳ್ಳಿ-ಹರಪು ಸೇರುವ ರಸ್ತೆಯ ಸ.2.60 ರಿಂದ 2.90ಕಿ.ಮೀವರೆಗೆ ರಸ್ತೆ ಅಭಿವೃದ್ಧಿ 53103	29.89
ಪಾಂಡವಪುರ	ಮೇಲುಕೋಟೆ	5054.04.337.1.01.133 (ಎ) ಶೇಷ ಅಭಿವೃದ್ಧಿ ಯೋಜನೆ ಜಿಲ್ಲಾ ಮತ್ತು ಇತರ ರಸ್ತೆಗಳು	ಪಾಂಡವಪುರ ತಾಲ್ಲೂಕು ಬಿ.ಬಿ.ಬಿ.ಟಿ ರಸ್ತೆಯ ಸೇರುವ ರಸ್ತೆಯ ಕಿ.ಮೀ 23.25 ರಿಂದ 23.60ವರೆಗೆ ಹಾಗೂ 23.90 ರಿಂದ 24.00ವರೆಗೆ ರಸ್ತೆ ಅಭಿವೃದ್ಧಿ 53089	50.00
			ಒಟ್ಟು	878.80
ಮಂಡ್ಯ	ಮಂಡ್ಯ	3054.04.337.1.09.172 ಸಿ.ಎಂ.ಜಿ.ಆರ್.ಝೆ. ಯೋಜನೆ	ಮಂಡ್ಯ ತಾ: ಮಂಡ್ಯ-ನಾಗಮಂಗಲ ರಸ್ತೆಯ ಬಸರಾಳು ಗ್ರಾಮ ಪರಿಮಿತಿಯಲ್ಲಿ ಬಾಕ್ಸ್ ಚರಂಡಿ ನಿರ್ಮಾಣ ಕಾಮಗಾರಿ. 52446	21.00
ಮಂಡ್ಯ	ಮಂಡ್ಯ	3054.04.337.1.09.172 ಸಿ.ಎಂ.ಜಿ.ಆರ್.ಝೆ. ಯೋಜನೆ	ಮಂಡ್ಯ ತಾ: ಶ್ರೀನಿವಾಸಪುರ ಗೇಲ್‌ನಿಂದ ಕಸ್ತೂರಿ ಸೇರುವ ರಸ್ತೆಯ ಸ.4.00 ರಿಂದ 4.50 ಕಿಮೀ ವರೆಗೆ ರಸ್ತೆ ಅಭಿವೃದ್ಧಿ ಕಾಮಗಾರಿ.	50.00
ಮಂಡ್ಯ	ಮಂಡ್ಯ	3054.04.337.1.09.172 ಸಿ.ಎಂ.ಜಿ.ಆರ್.ಝೆ. ಯೋಜನೆ	ಮಂಡ್ಯ ತಾ: ಎಂ.ಜಿ.ಎಂ. - ಎಂ.ಎಸ್.ಸಿ.ಫಾಲ್ಸ್ ರಸ್ತೆಯಿಂದ ಮಂಡ್ಯ-ಕೇಲಾರ ರಸ್ತೆಗೆ ಸೇರುವ ರಸ್ತೆ ಬೂದನೂರು ಗ್ರಾಮ ಪರಿಮಿತಿಯಲ್ಲಿ ಚರಂಡಿ ನಿರ್ಮಾಣ ಕಾಮಗಾರಿ. (ಸ.3.70 ರಿಂದ 3.90 ಕಿಮೀ)	10.00
ಮಂಡ್ಯ	ಶ್ರೀರಂಗಪಟ್ಟಣ	3054.04.337.1.09.172 ಸಿ.ಎಂ.ಜಿ.ಆರ್.ಝೆ. ಯೋಜನೆ	ಮಂಡ್ಯ ತಾ: ಎಂ.ಜಿ.ಎಂ. ರಸ್ತೆಯಿಂದ ಟಿ.ಮಲ್ಲಗೆರೆ ಸೇರುವ ರಸ್ತೆಯ ಹಣಬೆ ಫ್ಯಾಕ್ಟರಿ ಮುಖಾಂತರ ಅಭಿವೃದ್ಧಿ ಕಾಮಗಾರಿ. (ತಗ್ಗುಳು ಕೆರೆಯ ವ್ಯಾಪ್ತಿಯಲ್ಲಿ) ಸ.3.50 ರಿಂದ 4.65 ಕಿಮೀ ವರೆಗೆ.	35.17
ಮಂಡ್ಯ	ಮೇಲುಕೋಟೆ	3054.04.337.1.09.172 ಸಿ.ಎಂ.ಜಿ.ಆರ್.ಝೆ. ಯೋಜನೆ	ಮಂಡ್ಯ ತಾ: ದುಡ್ಡೆ ಹೋಬಳಿ ಎನ್.ಹೆಚ್.48 ರಿಂದ ದುಡ್ಡೆ ಸೇರುವ ರಸ್ತೆಯ ಸ.57.00 ರಿಂದ 57.350 ಕಿಮೀ ವರೆಗೆ ರಸ್ತೆ ಅಭಿವೃದ್ಧಿ ಕಾಮಗಾರಿ. 52448	33.00
ಮದ್ದೂರು	ಮದ್ದೂರು	3054.04.337.1.09.172 ಸಿ.ಎಂ.ಜಿ.ಆರ್.ಝೆ. ಯೋಜನೆ	ಮದ್ದೂರು ತಾಲ್ಲೂಕು ಎಂ.ಜಿ.ಎಂ. ರಸ್ತೆ ಸ. 28.60 ರಿಂದ 29.00 ಕಿ.ಮೀ.ವರೆಗೆ ರಸ್ತೆ ಅಭಿವೃದ್ಧಿ ಕಾಮಗಾರಿ.	40.00
ಮದ್ದೂರು	ಮದ್ದೂರು	3054.04.337.1.09.172 ಸಿ.ಎಂ.ಜಿ.ಆರ್.ಝೆ. ಯೋಜನೆ	ಮದ್ದೂರು ತಾಲ್ಲೂಕು ಐ.ಎನ್. ರಸ್ತೆಯಿಂದ ವಳಗೆರೆಹಳ್ಳಿ, ಸೊಳ್ಳೇಪುರ, ರಾಂಪುರ, ಬೆನಗರಹಳ್ಳಿ, ಐದರಕೋಟೆ ಮಾರ್ಗ ಮಂಡ್ಯ ಹೆಬ್ಬೆಗೆರೆ ರಸ್ತೆ ಸೇರುವ ರಸ್ತೆ ಸ. 7.90 ರಿಂದ 8.60 ಕಿ.ಮೀ.ವರೆಗೆ ರಸ್ತೆ ಅಭಿವೃದ್ಧಿ ಕಾಮಗಾರಿ (ಸೊಳ್ಳೇಪುರ ಸರ್ಕಲ್‌ನಿಂದ ರಾಂಪುರದವರೆಗೆ)	63.27
ಮದ್ದೂರು	ನಾಗಮಂಗಲ	3054.04.337.1.09.172 ಸಿ.ಎಂ.ಜಿ.ಆರ್.ಝೆ. ಯೋಜನೆ	ಮದ್ದೂರು ತಾಲ್ಲೂಕು ಐ.ಎನ್ ರಸ್ತೆಯಿಂದ ವಳಗೆರೆಹಳ್ಳಿ, ಸೊಳ್ಳೇಪುರ, ರಾಂಪುರ, ಬೆನಗರಹಳ್ಳಿ, ಕೋಣಸಾಲೆ, ಚೊಟ್ಟನಹಳ್ಳಿ, ಮುಖಾಂತರ ಮಂಡ್ಯ - ಹೆಬ್ಬೆಗೆರೆ ರಸ್ತೆ ಸೇರುವ ರಸ್ತೆ ಸ. 14.95 ರಿಂದ 15.10 ಕಿ.ಮೀ.ವರೆಗೆ ಮತ್ತು ಸ. 15.710 ರಿಂದ 16.130 ಕಿ.ಮೀ.ವರೆಗೆ ರಸ್ತೆ ಅಭಿವೃದ್ಧಿ ಕಾಮಗಾರಿ.	28.66



ಕ್ರ. ಸಂ.	ತಾಲ್ಲೂಕು	ವಿಧಾನ ಸಭಾ ಕ್ಷೇತ್ರ	ಲೆಕ್ಕ ಶೀರ್ಷಿಕೆ	ನಿರ್ಮಿಸಿರುವ ರಸ್ತೆ ಹೆಸರು	ಅಂದಾಜು ಮೊತ್ತ ರೂಪಾಯಿಗಳಲ್ಲಿ
1	2	3	4	5	6
9	ಮಳವಳ್ಳಿ	ಮಳವಳ್ಳಿ	3054.04.337.1.09.172 ಸಿ.ಎಂ.ಜಿ.ಆರ್.ವೈ. ಯೋಜನೆ	ಮಳವಳ್ಳಿ ತಾ., ಎಂ.ಜಿ.ಎಂ ರಸ್ತೆಯಿಂದ ಲಕ್ಷ್ಮೀಗೌಡನದೊಡ್ಡಿ. ಯಡಗನಹಳ್ಳಿ, ಗೋಪನಹಳ್ಳಿ, ಭೀಮನಹಳ್ಳಿ, ಕುಟ್ಟನಹಳ್ಳಿ ಮಾರ್ಗ ಸುಲ್ತಾನ್ ರಸ್ತೆಗೆ ಸೇರುವ ರಸ್ತೆ ಅಭಿವೃದ್ಧಿ ಕಾಮಗಾರಿ	113.15
10	ನಾಗಮಂಗಲ	ನಾಗಮಂಗಲ	3054.04.337.1.09.172 ಸಿ.ಎಂ.ಜಿ.ಆರ್.ವೈ. ಯೋಜನೆ	ನಾಗಮಂಗಲ ತಾಲ್ಲೂಕು ಕೆ.ಒ.ಡಿ ರಸ್ತೆಯ ಸರ 40.60 ರಿಂದ 41.07 ಕಿಮೀವರೆಗೆ ರಸ್ತೆ ಅಭಿವೃದ್ಧಿ ಕಾಮಗಾರಿ (ಬೊಮ್ಮನಾಯಕನಹಳ್ಳಿ ಯಿಂದ ಸುಬ್ಬರವೆರೆಗೆ)	50.00
11	ನಾಗಮಂಗಲ	ನಾಗಮಂಗಲ	3054.04.337.1.09.172 ಸಿ.ಎಂ.ಜಿ.ಆರ್.ವೈ. ಯೋಜನೆ	ನಾಗಮಂಗಲ ತಾಲ್ಲೂಕು ಚಂಡಿಗನವಿಲೆ-ಹೊನ್ನಾವರ-ಪ್ರವಣಬೆಳಗೊಳ ರಸ್ತೆಯ ಸರ 4.60 ರಿಂದ 5.20 ಕಿಮೀವರೆಗೆ ರಸ್ತೆ ಅಭಿವೃದ್ಧಿ ಕಾಮಗಾರಿ	40.00
12	ನಾಗಮಂಗಲ	ನಾಗಮಂಗಲ	3054.04.337.1.09.172 ಸಿ.ಎಂ.ಜಿ.ಆರ್.ವೈ. ಯೋಜನೆ	ನಾಗಮಂಗಲ ತಾಲ್ಲೂಕು ಚೀಣ್ಯ-ಗಂಗವಾಡಿ ಕೊಪ್ಪಲನಿಂದ ಕಾವಡಿಹಳ್ಳಿ ಮಲ್ಲೇಗೌಡನಹಳ್ಳಿ ಮಾರ್ಗವಾಗಿ ರಾಜ್ಯಹೆದ್ದಾರಿ 19ನ್ನು ಗುಡ್ಡೇನಹಳ್ಳಿ ಬಳಿ ಸೇರುವ ರಸ್ತೆಯ ಸರ 3.30 ರಿಂದ 3.45 ವರೆಗೆ ರಸ್ತೆ ಅಭಿವೃದ್ಧಿ ಮತ್ತು ಕಾಂಕ್ರೀಟ್ ಬಾಕ್ಸ್ ಚರಂಡಿ ಕಾಮಗಾರಿ (ಕಾವಡಿಹಳ್ಳಿ ಗ್ರಾಮ ಪರಿಮಿತಿಯಲ್ಲಿ)	24.00
13	ಕೆ.ಆರ್.ಪೇಟೆ	ಕೆ.ಆರ್.ಪೇಟೆ	3054.04.337.1.09.172 ಸಿ.ಎಂ.ಜಿ.ಆರ್.ವೈ. ಯೋಜನೆ	ಕೆ.ಆರ್.ಪೇಟೆ ತಾಲ್ಲೂಕು, ಕುಂದೂರು ಅಫಲಯ ರಸ್ತೆಯ ಸರ 8.70 ಕಿ.ಮೀ.ಯಿಂದ 9.50 ಕಿ.ಮೀ.ವರೆಗೆ ರಸ್ತೆ ಅಭಿವೃದ್ಧಿ ಕಾಮಗಾರಿ. 53227	39.61
14	ಕೆ.ಆರ್.ಪೇಟೆ	ಕೆ.ಆರ್.ಪೇಟೆ	3054.04.337.1.09.172 ಸಿ.ಎಂ.ಜಿ.ಆರ್.ವೈ. ಯೋಜನೆ	ಕೆ.ಆರ್.ಪೇಟೆ ತಾಲ್ಲೂಕು, ಹೊಳೆನರಸೀಪುರ ತಾಲ್ಲೂಕು ಗಡಿಯಿಂದ ಕೆ.ಆರ್.ಪೇಟೆಗೆ ಸೇರುವ ರಸ್ತೆ ಮಾರ್ಗ ಮಂಚೇಜರು ಹೇಮಗಿರಿ ರಸ್ತೆಯ ಸರ 12.70 ರಿಂದ 13.10 ಕಿ.ಮೀ.ವರೆಗೆ ರಸ್ತೆ ಅಭಿವೃದ್ಧಿ ಕಾಮಗಾರಿ. 53273	35.00
15	ಕೆ.ಆರ್.ಪೇಟೆ	ಕೆ.ಆರ್.ಪೇಟೆ	3054.04.337.1.09.172 ಸಿ.ಎಂ.ಜಿ.ಆರ್.ವೈ. ಯೋಜನೆ	ಕೆ.ಆರ್.ಪೇಟೆ ತಾಲ್ಲೂಕು, ಕಿಕ್ಕೇರಿ-ಪ್ರವಣಬೆಳಗೊಳ ರಸ್ತೆಯ ಸರ 3.70 ರಿಂದ 4.00 ಕಿ.ಮೀ.ವರೆಗೆ ರಸ್ತೆ ಅಭಿವೃದ್ಧಿ ಕಾಮಗಾರಿ. 53275	15.00
16	ಕೆ.ಆರ್.ಪೇಟೆ	ಕೆ.ಆರ್.ಪೇಟೆ	3054.04.337.1.09.172 ಸಿ.ಎಂ.ಜಿ.ಆರ್.ವೈ. ಯೋಜನೆ	ಕೆ.ಆರ್.ಪೇಟೆ ತಾಲ್ಲೂಕು, ಎಸ್.ಎ. ರಸ್ತೆಯಿಂದ ಹೊನ್ನೇನಹಳ್ಳಿ, ಊಜನಹಳ್ಳಿ, ಅಕ್ಕಿಮಂಚನಹಳ್ಳಿ, ಹಿರಳಹಳ್ಳಿ ಮಾರ್ಗ ಶೀಳನೇರಿಗೆ ಸೇರುವ ರಸ್ತೆಯ ಸರ 1.90 ರಿಂದ 3.30 ಕಿ.ಮೀ. ಮತ್ತು 5.00 ರಿಂದ 5.10 ಕಿ.ಮೀ.ವರೆಗೆ ಆಯ್ಕೆಭಾಗಗಳಲ್ಲಿ ರಸ್ತೆ ಅಭಿವೃದ್ಧಿ ಕಾಮಗಾರಿ. 53274	45.00
17	ಕೆ.ಆರ್.ಪೇಟೆ	ಕೆ.ಆರ್.ಪೇಟೆ	3054.04.337.1.09.172 ಸಿ.ಎಂ.ಜಿ.ಆರ್.ವೈ. ಯೋಜನೆ	ಕೆ.ಆರ್.ಪೇಟೆ ತಾಲ್ಲೂಕು, ಬಲ್ಲೇನಹಳ್ಳಿ ಗೇಟ್‌ನಿಂದ ಕಬ್ಬಿಲಗರಪುರ, ಯರಗನಹಳ್ಳಿ, ಎ.ಕೆ.ಬಸ್ ಮಾವಿನಕೆರೆ ಮಾರ್ಗ ರಾಜೇನಹಳ್ಳಿ ರಸ್ತೆಯ ಸರ 8.70 ರಿಂದ 9.60 ಕಿ.ಮೀ.ವರೆಗೆ ಆಯ್ಕೆಭಾಗಗಳಲ್ಲಿ ರಸ್ತೆ ಅಭಿವೃದ್ಧಿ ಕಾಮಗಾರಿ. 53336	45.00
18	ಕೆ.ಆರ್.ಪೇಟೆ	ಕೆ.ಆರ್.ಪೇಟೆ	3054.04.337.1.09.172 ಸಿ.ಎಂ.ಜಿ.ಆರ್.ವೈ. ಯೋಜನೆ	ಕೆ.ಆರ್.ಪೇಟೆ ತಾಲ್ಲೂಕು, ಎಸ್.ಸಿ. ರಸ್ತೆ ರಾಜ್ಯ ಹೆದ್ದಾರಿ-7 ರಿಂದ ತೆಂಡೇಕೆರೆ, ತಗಡೂರು, ಬಣ್ಣೇನಹಳ್ಳಿ ಮಾರ್ಗವಾಗಿ ಬೂಕಿನಕೆರೆ ರಸ್ತೆಯ ಬಣ್ಣೇನಹಳ್ಳಿ ಗ್ರಾಮ ಪರಿಮಿತಿಯಲ್ಲಿ ಬಾಕ್ಸ್ ಡ್ರೈನ್ ನಿರ್ಮಿಸುವ ಕಾಮಗಾರಿ 53337	10.00
19	ಶ್ರೀರಂಗಪಟ್ಟಣ	ಶ್ರೀರಂಗಪಟ್ಟಣ	3054.04.337.1.09.172 ಸಿ.ಎಂ.ಜಿ.ಆರ್.ವೈ. ಯೋಜನೆ	ಶ್ರೀರಂಗಪಟ್ಟಣ ತಾಲ್ಲೂಕು ಬೆಂಗಳೂರು-ನೀಲಗಿರಿ ರಸ್ತೆಯಿಂದ ಶ್ರೀರಂಗಪಟ್ಟಣ ಚನ್ನರಾಯಪಟ್ಟಣ ರಸ್ತೆಗೆ ಸೇರುವ ರಸ್ತೆ (ಮಾರ್ಗ ಚಂದಗಿರಿಕೊಪ್ಪಲು, ಬಲ್ಲೇನಹಳ್ಳಿ, ಕೂಡಲಕುಪ್ಪೆ, ರಾಂಪುರ, ಆರತಿ ಉಕ್ಕಡ) ರಸ್ತೆಯ ಅಭಿವೃದ್ಧಿ ಕಾಮಗಾರಿ. ಸ: 6.00 ಕಿ.ಮೀ.ನಿಂದ 6.60 ಕಿ.ಮೀ.ವರೆಗೆ. ಸ: 10.750 ಕಿ.ಮೀ.ನಿಂದ 10.875 ಕಿ.ಮೀ.ವರೆಗೆ. ಹಾಗೂ ಸ: 12.850 ಕಿ.ಮೀ.ನಿಂದ 13.00 ಕಿ.ಮೀ.ವರೆಗೆ. 53751	66.92
20	ಶ್ರೀರಂಗಪಟ್ಟಣ	ಶ್ರೀರಂಗಪಟ್ಟಣ	3054.04.337.1.09.172 ಸಿ.ಎಂ.ಜಿ.ಆರ್.ವೈ. ಯೋಜನೆ	ಶ್ರೀರಂಗಪಟ್ಟಣ ತಾಲ್ಲೂಕು ಮೈಸೂರು- ಮಹದೇವಪುರ ರಸ್ತೆಯಿಂದ ಹೆಬ್ಬಾಡಿಹುಂಡಿ ಮಾರ್ಗ ಹೊಸೂರು ರಸ್ತೆಗೆ ಸೇರುವ ರಸ್ತೆಯ ಹೆಬ್ಬಾಡಿಹುಂಡಿ ಗ್ರಾಮ ಪರಿಮಿತಿಯಲ್ಲಿ ಅಭಿವೃದ್ಧಿ ಕಾಮಗಾರಿ.	4.00
21	ಪಾಂಡವಪುರ	ಮೇಲುಕೋಟೆ	3054.04.337.1.09.172 ಸಿ.ಎಂ.ಜಿ.ಆರ್.ವೈ. ಯೋಜನೆ	ಪಾಂಡವಪುರ ತಾ: - ಐ.ಐ.-ಐ.ಐ. ರಸ್ತೆಯಿಂದ ಬೇವಿನಕುಪ್ಪೆ-ಶಂಭೂವಿನಹಳ್ಳಿ ರಸ್ತೆ ಮಾರ್ಗ ಚಿಕ್ಕಮರಳಿ-ನುಗ್ಗಹಳ್ಳಿ-ಆನುವಾಳು ಮತ್ತು ನುಗ್ಗಹಳ್ಳಿ-ಕನಗನಮರಡಿ ಕೂಡು ರಸ್ತೆಯ ಸ. 9.40 ರಿಂದ 10.50 ಕಿ.ಮೀ. ವರೆಗೆ ರಸ್ತೆ ಅಭಿವೃದ್ಧಿ ಕಾಮಗಾರಿ.	114.00
				<b>ಒಟ್ಟು:</b>	<b>882.78</b>
1	ಮಂಡ್ಯ	ಮಂಡ್ಯ	3054.04.337.1.09.172 ಸಿ.ಎಂ.ಜಿ.ಆರ್.ವೈ. ಯೋಜನೇತರ	ಮಂಡ್ಯ ತಾ: ಮಂಡ್ಯ-ನಾಗಮಂಗಲ ರಸ್ತೆಯ ಚಿಕ್ಕಮಂಡ್ಯ ಗ್ರಾಮ ಪರಿಮಿತಿಯಲ್ಲಿ ಬಾಕ್ಸ್ ಚರಂಡಿ ನಿರ್ಮಾಣ ಕಾಮಗಾರಿ. 52450	10.00
2	ಮಂಡ್ಯ	ಮಂಡ್ಯ	3054.04.337.1.09.172 ಸಿ.ಎಂ.ಜಿ.ಆರ್.ವೈ. ಯೋಜನೇತರ	ಮಂಡ್ಯ ತಾ: ಎಂ.ಜಿ.ಎಂ.-ಎಂ.ಎಸ್.ಸಿ.ಫಾಲ್ಸ್ ರಸ್ತೆಯ ಅಭಿವೃದ್ಧಿ ಮಾರ್ಗ (ಬೇಲೂರು, ಕಾಗೇಹಳ್ಳಿದೊಡ್ಡಿ, ಕನ್ನಿಲ) ಸರ 4.70 ರಿಂದ 5.30 ಕಿಮೀ ವರೆಗೆ ರಸ್ತೆ ಅಭಿವೃದ್ಧಿ.	50.00
3	ಮಂಡ್ಯ	ಮಂಡ್ಯ	3054.04.337.1.09.172 ಸಿ.ಎಂ.ಜಿ.ಆರ್.ವೈ. ಯೋಜನೇತರ	ಮಂಡ್ಯ ತಾಲ್ಲೂಕು ಮಾರ್ಗೊಡನಹಳ್ಳಿ-ಬಳದೇಗುಲ ರಸ್ತೆಯ ಮಾರ್ಗೊಡನಹಳ್ಳಿ ಗ್ರಾಮಪರಿಮಿತಿಯಲ್ಲಿ ಬಾಕ್ಸ್ ಚರಂಡಿ ನಿರ್ಮಾಣ ಕಾಮಗಾರಿ. 52449	12.00
4	ಮಂಡ್ಯ	ಶ್ರೀರಂಗಪಟ್ಟಣ	3054.04.337.1.09.172 ಸಿ.ಎಂ.ಜಿ.ಆರ್.ವೈ. ಯೋಜನೇತರ	ಮಂಡ್ಯ ತಾ: ಎಂ.ಜಿ.ಎಂ. ರಸ್ತೆಯಿಂದ ಕಾಗೇಹಳ್ಳಿದೊಡ್ಡಿಗೆ ಸೇರುವ (ಸೂನಗನಹಳ್ಳಿ, ಹೆಮ್ಮಿಗೆ ಮಾರ್ಗ) ಸರ 0.80 ರಿಂದ 1.80 ಕಿಮೀ ವರೆಗೆ ರಸ್ತೆ ಅಭಿವೃದ್ಧಿ.	30.50
5	ಮಂಡ್ಯ	ಮೇಲುಕೋಟೆ	3054.04.337.1.09.172 ಸಿ.ಎಂ.ಜಿ.ಆರ್.ವೈ. ಯೋಜನೇತರ	ಮಂಡ್ಯ ತಾ: ಮದ್ದು ಹೋಬಳಿ ಮಂಡ್ಯ-ಹದಗಲ ರಸ್ತೆಯ 7ನೇ ಕಿಮೀ ನಿಂದ ಹುಳ್ಳೇನಹಳ್ಳಿ ಮುಖಾಂತರ ಮಂಡ್ಯ-ಹದಗಲ ರಸ್ತೆಯ 15ನೇ ಕಿಮೀ ನಲ್ಲಿ ಸೇರುವ ರಸ್ತೆಯ ಸರ 6.95 ರಿಂದ 7.50 ಕಿಮೀ ವರೆಗೆ ರಸ್ತೆ ಅಭಿವೃದ್ಧಿ ಕಾಮಗಾರಿ. 52466	28.00
6	ಮದ್ದೂರು	ಮದ್ದೂರು	3054.04.337.1.09.172 ಸಿ.ಎಂ.ಜಿ.ಆರ್.ವೈ. ಯೋಜನೇತರ	ಮದ್ದೂರು ತಾಲ್ಲೂಕು ಚನ್ನಪಟ್ಟಣ ತಾಲ್ಲೂಕು ಗಡಿಯಿಂದ ತೊಪ್ಪನಹಳ್ಳಿ, ಕೆ.ಹೊನ್ನೇಲೆಗೆರೆ, ಬೆಂದಹಳ್ಳಿ, ತಿಪ್ಪೂರು ಮಾರ್ಗ ಐ.ಎನ್. ರಸ್ತೆಗೆ ಸೇರುವ ರಸ್ತೆಯ ಸ. 11.70 ರಿಂದ 12.20 ಕಿ.ಮೀ.ವರೆಗೆ ಬಾಕ್ಸ್ ಚರಂಡಿ ನಿರ್ಮಾಣ ಮತ್ತು ರಸ್ತೆ ಅಭಿವೃದ್ಧಿ ಕಾಮಗಾರಿ.	93.52
7	ಮದ್ದೂರು	ನಾಗಮಂಗಲ	3054.04.337.1.09.172 ಸಿ.ಎಂ.ಜಿ.ಆರ್.ವೈ. ಯೋಜನೇತರ	ಮದ್ದೂರು ತಾಲ್ಲೂಕು ಕೊಪ್ಪ ಹೋಬಳಿ ಹೊಸಗಾವಿ - ಅಬಲವಾಡಿ ರಸ್ತೆ ಸ. 2.70 ರಿಂದ 3.20 ಕಿ.ಮೀ.ವರೆಗೆ ರಸ್ತೆ ಅಭಿವೃದ್ಧಿ ಕಾಮಗಾರಿ.	34.40
8	ಮಳವಳ್ಳಿ	ಮಳವಳ್ಳಿ	3054.04.337.1.09.172 ಸಿ.ಎಂ.ಜಿ.ಆರ್.ವೈ. ಯೋಜನೇತರ	ಮಳವಳ್ಳಿ ತಾ., ಬುಯ್ಯನದೊಡ್ಡಿ, ಯತ್ರಂಬಾಡಿ, ಅಂತರಹಳ್ಳಿ, ಕೋಡಿಪುರ, ನಡಕಲಪುರ ಮಾರ್ಗ ಎ.ಎಸ್ ರಸ್ತೆಗೆ ಸೇರುವ ರಸ್ತೆಯ ಸರಪಳ: 9.20 ರಿಂದ 10.20 ಕಿ.ಮೀ ವರೆಗೆ ರಸ್ತೆ ಅಭಿವೃದ್ಧಿ 53584	74.00
9	ಮಳವಳ್ಳಿ	ಮಳವಳ್ಳಿ	3054.04.337.1.09.172 ಸಿ.ಎಂ.ಜಿ.ಆರ್.ವೈ. ಯೋಜನೇತರ	ಮಳವಳ್ಳಿ ತಾ., ಎಸ್.ಎಚ್-33(ರಾಜ್ಯಹೆದ್ದಾರಿ) ರಿಂದ ಸುಜಲೂರು ಮಲಯೂರು ಮಾರ್ಗವಾಗಿ ಎಸ್-3 ರಸ್ತೆಗೆ ಸೇರುವ ರಸ್ತೆ ಅಭಿವೃದ್ಧಿ(ಆಯ್ಕೆ ಭಾಗಗಳಲ್ಲಿ)	32.00



ಕ್ರ. ಸಂ.	ತಾಲ್ಲೂಕು	ವಿಧಾನ ಸಭಾ ಕ್ಷೇತ್ರ	ಲೆಕ್ಕ ಶೀರ್ಷಿಕೆ	ನಿರ್ಮಿಸಿರುವ ರಸ್ತೆ ಹೆಸರು	ಅಂದಾಜು ಮೊತ್ತ ರೂ.ಲಕ್ಷಗಳಲ್ಲಿ
1	2	3	4	5	6
0	ನಾಗಮಂಗಲ	ನಾಗಮಂಗಲ	3054.04.337-1.09-172 ಸಿ.ಎಂ.ಜಿ.ಆರ್.ವೈ. ಯೋಜನೇತರ	ನಾಗಮಂಗಲ ತಾಲ್ಲೂಕು ಮಂಡ್ಯ-ನಾಗಮಂಗಲ ರಸ್ತೆಯಿಂದ ಹರಳಕೆರೆ-ಕಣ್ಣನಾಥಪುರ-ದೊಡ್ಡಯಗಣ ಮಾರ್ಗವಾಗಿ ಮಂಡ್ಯ-ನಾಗಮಂಗಲ ರಸ್ತೆಯನ್ನು ಸೇರುವ ರಸ್ತೆಯ ಸರಾ 0.00 ರಿಂದ 1.50 ಕಿಮೀವರೆಗೆ ರಸ್ತೆ ಅಭಿವೃದ್ಧಿ ಕಾಮಗಾರಿ ಹಾಗೂ ಹರಳಕೆರೆ ಗ್ರಾಮ ಪರಿಮಿತಿಯಲ್ಲಿ ಕಾಂಕ್ರೀಟ್ ಬಾಕ್ಸ್ ಟೆರಂಡಿ ಕಾಮಗಾರಿ	95.00
1	ನಾಗಮಂಗಲ	ನಾಗಮಂಗಲ	3054.04.337-1.09-172 ಸಿ.ಎಂ.ಜಿ.ಆರ್.ವೈ. ಯೋಜನೇತರ	ನಾಗಮಂಗಲ ತಾಲ್ಲೂಕು ರಾಜ್ಯ ಹೆದ್ದಾರಿ 19 ರ ಹೊಸಮನೆ ಕ್ರಾಸ್‌ನಿಂದ ರಾಷ್ಟ್ರೀಯ ಹೆದ್ದಾರಿ 48 ಅನ್ನು ಬೆಳಗೊಳ ಕ್ರಾಸ್ ಬಳಿ ಸೇರುವ ರಸ್ತೆಯಲ್ಲಿ ನಿರ್ಮಿಸಿರುವ ಹೊಸ ಸೇತುವೆಯ ಎರಡೂ ಬದಿ ಅಭಿವೃದ್ಧಿ ರಸ್ತೆ ಅಭಿವೃದ್ಧಿ ಕಾಮಗಾರಿ	10.00
2	ಕೆ.ಆರ್.ಪೇಟೆ	ಕೆ.ಆರ್.ಪೇಟೆ	3054.04.337-1.09-172 ಸಿ.ಎಂ.ಜಿ.ಆರ್.ವೈ. ಯೋಜನೇತರ	ಕೆ.ಆರ್.ಪೇಟೆ ತಾಲ್ಲೂಕು, ಎಸ್.ಎ. ರಸ್ತೆಯಿಂದ ಗೋವಿಂದಹಳ್ಳಿ-ಚನ್ನೇನಹಳ್ಳಿ ರಸ್ತೆಯ ಸ.5.50 ರಿಂದ 7.40 ಕಿ.ಮೀ.ವರೆಗೆ ರಸ್ತೆ ಅಭಿವೃದ್ಧಿ ಕಾಮಗಾರಿ. 53276	50.00
3	ಕೆ.ಆರ್.ಪೇಟೆ	ಕೆ.ಆರ್.ಪೇಟೆ	3054.04.337-1.09-172 ಸಿ.ಎಂ.ಜಿ.ಆರ್.ವೈ. ಯೋಜನೇತರ	ಕೆ.ಆರ್.ಪೇಟೆ ತಾಲ್ಲೂಕು, ಜಿ.ಬೊಪ್ಪನಹಳ್ಳಿ, ಹಳೇ ಕೊತ್ತಮಾರನಹಳ್ಳಿ, ಸೋಮೇನಹಳ್ಳಿ, ನಾಯಕನಹಳ್ಳಿ, ಕೊಡಗಹಳ್ಳಿ, ಮೂಳಗೂರು, ಸಿಂಗಾಪುರ ರಸ್ತೆಯಲ್ಲಿ ಬರುವ ಮೂಳಗೂರು ಗ್ರಾಮ ಪರಿಮಿತಿಯಲ್ಲಿ ಬಾಕ್ಸ್ ಟ್ರೈನ್ ನಿರ್ಮಿಸುವ ಕಾಮಗಾರಿ 53277	13.38
4	ಕೆ.ಆರ್.ಪೇಟೆ	ಕೆ.ಆರ್.ಪೇಟೆ	3054.04.337-1.09-172 ಸಿ.ಎಂ.ಜಿ.ಆರ್.ವೈ. ಯೋಜನೇತರ	ಕೆ.ಆರ್.ಪೇಟೆ ತಾಲ್ಲೂಕು, 1/17 ನೇ ಮೈಲಿ ಕುರ್ತು-ಎಸ್.ಎ ರಸ್ತೆಯಿಂದ ಸಂಧ್ಯಾಕ್ಷಯ ಸೇರುವ ರಸ್ತೆ ಮಾರ್ಗ (ಶೀಳನೆರೆ ರಸ್ತೆ) ರಸ್ತೆಯ ಸ.3.25 ರಿಂದ 4.00 ಕಿ.ಮೀ.ವರೆಗೆ ಆಯ್ಕೆಭಾಗಗಳಲ್ಲಿ ರಸ್ತೆ ಅಭಿವೃದ್ಧಿ ಕಾಮಗಾರಿ 53230	50.00
5	ಕೆ.ಆರ್.ಪೇಟೆ	ಕೆ.ಆರ್.ಪೇಟೆ	3054.04.337-1.09-172 ಸಿ.ಎಂ.ಜಿ.ಆರ್.ವೈ. ಯೋಜನೇತರ	ಕೆ.ಆರ್.ಪೇಟೆ ತಾಲ್ಲೂಕು, ಬಿ.ಬಿ-ಬಿ.ಬಿ. ರಸ್ತೆಯಿಂದ ಕಲ್ಲಹಳ್ಳಿ, ಬಾಳಹಳ್ಳಿ, ಬಾಳಹಳ್ಳಿ ಕೊಪ್ಪಲು ಮಾರ್ಗವಾಗಿ ಪೂವನಹಳ್ಳಿವರೆಗೆ ರಸ್ತೆಯ ಸ.4.00 ರಿಂದ 4.90 ಕಿ.ಮೀ.ವರೆಗೆ ರಸ್ತೆ ಅಭಿವೃದ್ಧಿ ಕಾಮಗಾರಿ. 53338	50.00
6	ಶ್ರೀರಂಗಪಟ್ಟಣ	ಶ್ರೀರಂಗಪಟ್ಟಣ	3054.04.337-1.09-172 ಸಿ.ಎಂ.ಜಿ.ಆರ್.ವೈ. ಯೋಜನೇತರ	ಶ್ರೀರಂಗಪಟ್ಟಣ ತಾಲ್ಲೂಕು ಅರಳೆರೆಯಿಂದ ಮಂಡ್ಯ-ಬನ್ನೂರು ರಸ್ತೆಗೆ (ಬಳ್ಳೇಕೆರೆ, ನೇರಳೆಕೆರೆ ಮಾರ್ಗ) ಸೇರುವ ರಸ್ತೆಯ ಅಭಿವೃದ್ಧಿ ಹಾಗೂ ಡಾಂಬರೀಕರಣ ಕಾಮಗಾರಿ. ಸ: 0.30 ಕಿ.ಮೀ. ನಿಂದ 0.90 ಕಿ.ಮೀ.ವರೆಗೆ ಮತ್ತು 1.30 ಕಿ.ಮೀ ನಿಂದ 1.75 ಕಿ.ಮೀ.ವರೆಗೆ. 55183	68.15
7	ಪಾಂಡವಪುರ	ಮೇಲುಕೋಟೆ	3054.04.337-1.09-172 ಸಿ.ಎಂ.ಜಿ.ಆರ್.ವೈ. ಯೋಜನೇತರ	ಪಾಂಡವಪುರ ತಾ:-ಹಾರೋಹಳ್ಳಿಯಿಂದ ಸಿ.ಆರ್.ಎಸ್.ಎ ರಸ್ತೆ ಮಾರ್ಗ ಕ್ಯಾತನಹಳ್ಳಿಗೆ ಸೇರುವ ರಸ್ತೆಯ ಸ. 0.00 ರಿಂದ 2.00 ಕಿ.ಮೀ. ವರೆಗೆ ರಸ್ತೆ ಅಭಿವೃದ್ಧಿ ಕಾಮಗಾರಿ.	105.00
				ಒಟ್ಟು:	805.95

**ಮಂಡ್ಯ ಜಿಲ್ಲೆಯಲ್ಲಿ ಮಂಡ್ಯ ಲೋಕೋಪಯೋಗಿ ಇಲಾಖೆ ವತಿಯಿಂದ 2017-18 ನೇ ಸಾಲಿನಲ್ಲಿ ಕೈಗೊಂಡಿರುವ ಕಾಮಗಾರಿಗಳ ವಿವರ.**

ಕ್ರ. ಸಂ.	ತಾಲ್ಲೂಕು	ವರ್ಗ	ಲೆಕ್ಕ ಶೀರ್ಷಿಕೆ	ನಿರ್ಮಿಸಿರುವ ರಸ್ತೆ ಹೆಸರು	ಅಂದಾಜು ಮೊತ್ತ ರೂ.ಲಕ್ಷಗಳಲ್ಲಿ
1	2	3	4	5	6
1	ಶ್ರೀರಂಗಪಟ್ಟಣ	ಶ್ರೀರಂಗಪಟ್ಟಣ	5054-03-337-0-17-160 ರಾಜ್ಯ ಹೆದ್ದಾರಿ ರಸ್ತೆ ನಿರ್ಮಾಣ	ಶ್ರೀರಂಗಪಟ್ಟಣ ತಾ. ಶ್ರೀರಂಗಪಟ್ಟಣ-ಮೈಸೂರು-ಬೆಂಗಳೂರು (ರಾಜ್ಯ ಹೆದ್ದಾರಿಯ) ನಂ:0.00 ರಿಂದ 14.40 ಕಿ.ಮೀ.ವರೆಗೆ ಮರು ಡಾಂಬರೀಕರಣ.	300.00
				ಒಟ್ಟು	300.00
1	ಮಂಡ್ಯ	ಮಂಡ್ಯ	5054-04-337-0-01-154 ಜಿಲ್ಲಾ ಮತ್ತು ಇತರ ರಸ್ತೆಗಳು ಸುಧಾರಣೆ	ಮಂಡ್ಯ ತಾ. ಎಂ.ಜಿ.ಎಂ. - ಎಂ.ಎಸ್.ಸಿ.ಫಾಲ್ಸ್ ರಸ್ತೆಯಿಂದ ಎಂ.ಕೆ. ರಸ್ತೆಗೆ ಸೇರುವ ಮಾರ್ಗ ಹಳೇಬೀಡುನೂರು, ತುಂಬಕರೆ, ಬೆಳಗೊಂಡಗರೆ ರಸ್ತೆಯ ನಂ. 0.00 ರಿಂದ 3.00 ಕಿಮೀ.ವರೆಗೆ ರಸ್ತೆ ಅಭಿವೃದ್ಧಿ	150.00
2	ಮಂಡ್ಯ	ಮಂಡ್ಯ	5054-04-337-0-01-154 ಜಿಲ್ಲಾ ಮತ್ತು ಇತರ ರಸ್ತೆಗಳು ಸುಧಾರಣೆ	ಮಂಡ್ಯ ತಾ. ಹನಕರೆ - ಕೊಪ್ಪ ಸೇರುವ ರಸ್ತೆಯ ನಂ. 10.85 ರಿಂದ 13.00 ಕಿಮೀ.ವರೆಗೆ ಅಭಿವೃದ್ಧಿ	150.00
3	ಮಂಡ್ಯ	ಮಂಡ್ಯ	5054-04-337-0-01-154 ಜಿಲ್ಲಾ ಮತ್ತು ಇತರ ರಸ್ತೆಗಳು ಸುಧಾರಣೆ	ಮಂಡ್ಯ ತಾ. ಚಿಕ್ಕಟ್ಟಿಂದ ಉಪರಕ್ಷಣೆ ಮುಖಾಂತರ ಮಂಡ್ಯ-ನಾಗಮಂಗಲ ರಸ್ತೆಯ ನಂ. 11.00 ರಿಂದ 13.20 ಕಿಮೀ.ವರೆಗೆ ರಸ್ತೆ ಅಭಿವೃದ್ಧಿ	200.00
4	ಮಂಡ್ಯ	ಮಂಡ್ಯ	5054-04-337-0-01-154 ಜಿಲ್ಲಾ ಮತ್ತು ಇತರ ರಸ್ತೆಗಳು ಸುಧಾರಣೆ	ಮಂಡ್ಯ ತಾ. ಚಿ.ಎನ್ ರಸ್ತೆಯಿಂದ ಉಮ್ಮಡಹಳ್ಳಿ ಮುಖಾಂತರ ಎಂ.ಕೆ ರಸ್ತೆಗೆ ಸೇರುವ ರಸ್ತೆಯ ನಂ.0.00 ರಿಂದ 3.05ಕಿ.ಮೀ.ವರೆಗೆ ರಸ್ತೆ ಅಭಿವೃದ್ಧಿ ಮತ್ತು ಸಿ.ಸಿ ಚರಂಡಿ ನಿರ್ಮಾಣ ಕಾಮಗಾರಿ.	380.00
5	ಮಂಡ್ಯ	ಮಂಡ್ಯ	5054-04-337-0-01-154 ಜಿಲ್ಲಾ ಮತ್ತು ಇತರ ರಸ್ತೆಗಳು ಸುಧಾರಣೆ	ಮಂಡ್ಯ ತಾ. ಬನರಾಳು - ಬ್ರಹ್ಮದೇವರಹಳ್ಳಿ ರಸ್ತೆಯ ನಂ. 6.00 ರಿಂದ 6.28 ಕಿಮೀ.ವರೆಗೆ ಅಭಿವೃದ್ಧಿ ಕಾಮಗಾರಿ	20.00
6	ಮಂಡ್ಯ	ಮಂಡ್ಯ	5054-04-337-0-01-154 ಜಿಲ್ಲಾ ಮತ್ತು ಇತರ ರಸ್ತೆಗಳು ಸುಧಾರಣೆ	ಮಂಡ್ಯ ತಾ. ಮಂಡ್ಯ - ಹಡಗಲ ರಸ್ತೆಯ ನಂ. 25.00 ರಿಂದ ಮಾರ್ಗ ಹುನಗನಹಳ್ಳಿ ಮತ್ತು ಹನಗನಹಳ್ಳಿ ಮುಖಾಂತರ ಮಂಡ್ಯ - ನಾಗಮಂಗಲ ರಸ್ತೆಯ ನಂ. 20.00 ಕಿ.ಮೀ. ಸೇರುವ ರಸ್ತೆಯ ನಂ. 8.95 ರಿಂದ 16.70 ಕಿ.ಮೀ.ವರೆಗೆ ರಸ್ತೆ ಅಭಿವೃದ್ಧಿ ಕಾಮಗಾರಿ	200.00
7	ಮಂಡ್ಯ	ಮಂಡ್ಯ	5054-04-337-0-01-154 ಜಿಲ್ಲಾ ಮತ್ತು ಇತರ ರಸ್ತೆಗಳು ಸುಧಾರಣೆ	ಮಂಡ್ಯ ತಾ. ಎಂ.ಎನ್ ರಸ್ತೆಯಿಂದ ಜಿಗುಂಡಿಪಟ್ಟಣ ಮುಖಾಂತರ ಎಂ.ಕೆ ರಸ್ತೆ ಸೇರುವ ರಸ್ತೆಯ ನಂ.0.00 ರಿಂದ 2.30 ಕಿಮೀ.ವರೆಗೆ ಅಭಿವೃದ್ಧಿ ಕಾಮಗಾರಿ.	200.00
8	ಮಂಡ್ಯ	ಮಂಡ್ಯ	5054-04-337-0-01-154 ಜಿಲ್ಲಾ ಮತ್ತು ಇತರ ರಸ್ತೆಗಳು ಸುಧಾರಣೆ	ಮಂಡ್ಯ ತಾ. ಶಿರಾ-ನಂಜನಗೂಡು ರಸ್ತೆಯಿಂದ ನಂ:142.00ನೇ ಕಿ.ಮೀ.ರಿಂದ ಎನ್.ಹೆಚ್.48 ದುಡ್ಡೆ ಸೇರುವ ರಸ್ತೆಯ ನಂ. 5.40 ರಿಂದ 10.30 ಕಿಮೀ.ವರೆಗೆ ರಸ್ತೆ ಅಭಿವೃದ್ಧಿ ಕಾಮಗಾರಿ	300.00
9	ಮಂಡ್ಯ	ಮಂಡ್ಯ	5054-04-337-0-01-154 ಜಿಲ್ಲಾ ಮತ್ತು ಇತರ ರಸ್ತೆಗಳು ಸುಧಾರಣೆ	ಮಂಡ್ಯ ತಾ: ಎಂ.ಎನ್ ರಸ್ತೆಯ 7ನೇ ಕಿ.ಮೀ ರಿಂದ ಮಂಡ್ಯ-ಹಡಗಲ ರಸ್ತೆಯ 22ನೇ ಕಿ.ಮೀ ಸೇರುವ ರಸ್ತೆಯ ನಂ:7.70 ರಿಂದ 10.80 ಕಿಮೀ.ವರೆಗೆ ರಸ್ತೆ ಅಭಿವೃದ್ಧಿ (ಹೊಳೆಲು ಗ್ರಾಮದಿಂದ ಪಟ್ಟಣದ ಮುಖಾಂತರ ಚಂದಗಾಲು ಕೂಡು ರಸ್ತೆ ವರೆಗೆ)	300.00
10	ಮಂಡ್ಯ	ಮಂಡ್ಯ	5054-04-337-0-01-154 ಜಿಲ್ಲಾ ಮತ್ತು ಇತರ ರಸ್ತೆಗಳು ಸುಧಾರಣೆ	ಮಂಡ್ಯ ತಾ: ಚಿ.ಎನ್ ರಸ್ತೆ ಸೇರುವ ರಸ್ತೆ ಮಾರ್ಗ ಸಿ.ಐ.ಎಸ್. ಇಂಜಿನಿಯರಿಂಗ್ ಕಾಲೇಜು, ಯತ್ತಗದಹಳ್ಳಿ, ಅಕ್ಕೇಶ್ವರ ದೇವಸ್ಥಾನ ರಸ್ತೆಯ ನಂ.4.50 ರಿಂದ 5.75ಕಿ.ಮೀ.ವರೆಗೆ ರಸ್ತೆ ಅಭಿವೃದ್ಧಿ ಕಾಮಗಾರಿ.	100.00
11	ಮಂಡ್ಯ	ಶ್ರೀರಂಗಪಟ್ಟಣ	5054-04-337-0-01-154 ಜಿಲ್ಲಾ ಮತ್ತು ಇತರ ರಸ್ತೆಗಳು ಸುಧಾರಣೆ	ಮಂಡ್ಯ ತಾ. ಮಂಡ್ಯ-ಗುತ್ತಲು-ಮುತ್ತತ್ತಿ ರಸ್ತೆ ನಂ.6.23 ರಿಂದ 7.63ಕಿ.ಮೀ.ವರೆಗೆ ರಸ್ತೆ ಅಭಿವೃದ್ಧಿ ಕಾಮಗಾರಿ	150.00
12	ಮಂಡ್ಯ	ಮೇಲುಕೋಟೆ	5054-04-337-0-01-154 ಜಿಲ್ಲಾ ಮತ್ತು ಇತರ ರಸ್ತೆಗಳು ಸುಧಾರಣೆ	ಮಂಡ್ಯ ತಾ. ಶಿವಳ್ಳಿಯಿಂದ ಎಂ.ಎನ್.ರಸ್ತೆಗೆ ಸೇರುವ ರಸ್ತೆ ಮಾರ್ಗ ಗುನ್ನಾಯಕನಹಳ್ಳಿ ರಸ್ತೆ ಸರಪಳಿ 0.95 ರಿಂದ 3.00 ಕಿ.ಮೀ.ವರೆಗೆ ಅಭಿವೃದ್ಧಿ.	175.00
13	ಮಂಡ್ಯ	ಮೇಲುಕೋಟೆ	5054-04-337-0-01-154 ಜಿಲ್ಲಾ ಮತ್ತು ಇತರ ರಸ್ತೆಗಳು ಸುಧಾರಣೆ	ಮಂಡ್ಯ ತಾ. ಮಂಡ್ಯ - ಹಡಗಲ ರಾ.ಹೆ -47 ರಸ್ತೆಯಿಂದ ಸೌದೇನಹಳ್ಳಿ ಮಾರ್ಗವಾಗಿ ಮಂಡ್ಯ ನಾಗಮಂಗಲ ರಸ್ತೆಯನ್ನು ಸೇರುವ ರಸ್ತೆಯ ಸೌದೇನಹಳ್ಳಿ ಹತ್ತಿರ ಕಾಲುವೆಯ ಬಳಿ ರಸ್ತೆಯನ್ನು ಅಗಲಗೊಳಿಸಿ ರಕ್ಷಣಾತ್ಮಕ ಕಾಮಗಾರಿ ಹಾಗೂ ನಂ: 0.70 ರಿಂದ 1.10 ಮತ್ತು 2.10 ರಿಂದ 7.00 ಕಿಮೀ.ವರೆಗೆ ರಸ್ತೆ ಅಭಿವೃದ್ಧಿ	495.00
				ಒಟ್ಟು	2820.00
14	ಮದ್ದೂರು	ಮದ್ದೂರು	5054-04-337-0-01-154 ಜಿಲ್ಲಾ ಮತ್ತು ಇತರ ರಸ್ತೆಗಳು ಸುಧಾರಣೆ	ಮದ್ದೂರು ತಾ. ಎಂ.ವಿ. ರಸ್ತೆಯಿಂದ ಎಂ.ಎಸ್.ಸಿ. ಫಾಲ್ಸ್ ರಸ್ತೆಯ ನಂ: 2.60 ರಿಂದ 4.60ಕಿ.ಮೀ ಮತ್ತು 7.60 ರಿಂದ 9.50ಕಿ.ಮೀ.ವರೆಗೆ ರಸ್ತೆ ಅಭಿವೃದ್ಧಿ ಕಾಮಗಾರಿ.	200.00
15	ಮದ್ದೂರು	ಮದ್ದೂರು	5054-04-337-0-01-154 ಜಿಲ್ಲಾ ಮತ್ತು ಇತರ ರಸ್ತೆಗಳು ಸುಧಾರಣೆ	ಮದ್ದೂರು ತಾ: ಕೆ.ಆ ರಸ್ತೆಯಿಂದ ಡಿ.ಎ.ಕರೆ, ಮಾದರಹಳ್ಳಿ, ಕೆ.ಶೆಟ್ಟಹಳ್ಳಿ, ಮಾರ್ಗ ಕೆ.ಕೆ.ರಸ್ತೆಗೆ ಸೇರುವ ರಸ್ತೆ ನಂ: 9.50 ರಿಂದ 12.25 ಕಿ.ಮೀ.ವರೆಗೆ ರಸ್ತೆ ಅಭಿವೃದ್ಧಿ (ಕೆ.ಶೆಟ್ಟಹಳ್ಳಿಯಿಂದ ಕಾಡುಕೊತ್ತನಹಳ್ಳಿ)	250.00



ಕ್ರ. ಸಂ.	ತಾಲ್ಲೂಕು	ವರ್ಷ	ಲೆಕ್ಕ ಶೀರ್ಷಿಕೆ	ನಿರ್ಮಿಸಿರುವ ರಸ್ತೆ ಹೆಸರು	ಅಂದಾಜು ಮೊತ್ತ ರೂಪಾಯಿಗಳಲ್ಲಿ
1	2	3	4	5	6
16	ಮದ್ದೂರು	ಮದ್ದೂರು	5054-04-337-0-01-154 ಜಿಲ್ಲಾ ಮತ್ತು ಉತ್ತರ ರಸ್ತೆಗಳು ಸುಧಾರಣೆ	ಮದ್ದೂರು ತಾ: ಕೆ.ಆ. ರಸ್ತೆಯಿಂದ ಕೊಪ್ಪಳ ಸೇರುವ ರಸ್ತೆ ಸ:2.60 ರಿಂದ 6.00 ಕಿ.ಮೀವರೆಗೆ ರಸ್ತೆ ಅಭಿವೃದ್ಧಿ	300.00
17	ಮದ್ದೂರು	ಮದ್ದೂರು	5054-04-337-0-01-154 ಜಿಲ್ಲಾ ಮತ್ತು ಉತ್ತರ ರಸ್ತೆಗಳು ಸುಧಾರಣೆ	ಮದ್ದೂರು ತಾ: ಟಿ.ಎನ್. ರಸ್ತೆಯಿಂದ ಕುದುರೆಗುಂಡಿ, ಸಾಡೂಳು, ಕನ್ನಡಿ ಮಟ್ಟನಹಳ್ಳಿ, ಡಿ.ಎ.ಕೆ, ಕರಡಕೆರೆ ಅರಣ್ಯಾಪನಹಳ್ಳಿ ಮಾರ್ಗ ತಾ: ಗಡಿ ಸೇರುವ ರಸ್ತೆ ಸ:3.30 ರಿಂದ 5.00, 10.20 ರಿಂದ 11.20 ಹಾಗೂ 15.50 ರಿಂದ 18.00 ಕಿ.ಮೀವರೆಗೆ ರಸ್ತೆ ಅಭಿವೃದ್ಧಿ	500.00
18	ಮದ್ದೂರು	ಮದ್ದೂರು	5054-04-337-0-01-154 ಜಿಲ್ಲಾ ಮತ್ತು ಉತ್ತರ ರಸ್ತೆಗಳು ಸುಧಾರಣೆ	ಮದ್ದೂರು ತಾ: ಎಂ.ಎನ್ ರಸ್ತೆಯಿಂದ ಪೆನ್ನೆದೊಡ್ಡಿ, ಬೆನಗರಹಳ್ಳಿ, ಮಹರ್ನವಮಿದೊಡ್ಡಿ, ಮರಳಗ, ಕುಂಠನಹಳ್ಳಿ, ಕೀಳಫಟ್ಟ, ನಂದಿ ಬಸವೇಶ್ವರ ದೇವಸ್ಥಾನ, ಹೊತಗರೆ, ವಿಠಲಾಪುರ ಮತ್ತು ಮಲ್ಲನಕುಪ್ಪೆ ಮಾರ್ಗ ಕೆ.ಆ ರಸ್ತೆ ಸೇರುವ ರಸ್ತೆಯ ಸ:3.00 ರಿಂದ 4.75 ಕಿ.ಮೀವರೆಗೆ ರಸ್ತೆ ಅಭಿವೃದ್ಧಿ	200.00
19	ಮದ್ದೂರು	ಮದ್ದೂರು	5054-04-337-0-01-154 ಜಿಲ್ಲಾ ಮತ್ತು ಉತ್ತರ ರಸ್ತೆಗಳು ಸುಧಾರಣೆ	ಮದ್ದೂರು ತಾ: ಟಿ.ಎನ್ ರಸ್ತೆಯಿಂದ ಎಂ.ಎನ್ ರಸ್ತೆ ಸೇರುವ ಸ: 12.95 ರಿಂದ 15.10ಕಿಮೀ ರವರೆಗೆ ರಸ್ತೆ ಅಭಿವೃದ್ಧಿ (ಕೆರೆಮೇಳದೊಡ್ಡಿ ಯಿಂದ ಬೆನಗರಹಳ್ಳಿ)	200.00
20	ಮದ್ದೂರು	ಮದ್ದೂರು	5054-04-337-0-01-154 ಜಿಲ್ಲಾ ಮತ್ತು ಉತ್ತರ ರಸ್ತೆಗಳು ಸುಧಾರಣೆ	ಮದ್ದೂರು ತಾ: ಟಿ.ಎನ್ ರಸ್ತೆಯಿಂದ ವಳಗೆರೆಹಳ್ಳಿ, ಸೋಳೇಪುರ, ರಾಂಪುರ, ಅದರಕೋಟೆ ಮಾರ್ಗ ಮಂಡ್ಯ-ಹಳ್ಳೇಗೆರೆ ಸೇರುವ ರಸ್ತೆ ಸ: 10.57 ರಿಂದ 12.00 ಕಿ.ಮೀವರೆಗೆ (ಬೆಟ್ಟೂರು ಕ್ರಾಸ್ ನಿಂದ ಬೆನಗರಹಳ್ಳಿ ರಸ್ತೆ ಅಭಿವೃದ್ಧಿ)	125.00
21	ಮದ್ದೂರು	ಮದ್ದೂರು	5054-04-337-0-01-154 ಜಿಲ್ಲಾ ಮತ್ತು ಉತ್ತರ ರಸ್ತೆಗಳು ಸುಧಾರಣೆ	ಮದ್ದೂರು ತಾ: ಕನ್ನಡೂರು ಬಂಡಹಳ್ಳಿ ರಸ್ತೆ ಸ: 1.70 ರಿಂದ 2.70 ಮತ್ತು 3.35 ರಿಂದ 5.20 ಕಿಮೀವರೆಗೆ ರಸ್ತೆ ಅಭಿವೃದ್ಧಿ	225.00
22	ಮದ್ದೂರು	ಮದ್ದೂರು	5054-04-337-0-01-154 ಜಿಲ್ಲಾ ಮತ್ತು ಉತ್ತರ ರಸ್ತೆಗಳು ಸುಧಾರಣೆ	ಮದ್ದೂರು ತಾ: ಟಿ.ಎನ್ ರಸ್ತೆಯಿಂದ ನಿಡ್ಲೆಫಟ್ಟ, ಹೊಸಹಳ್ಳಿ, ಮಾರದೇವನಹಳ್ಳಿ, ಒಳಗೆರೆದೊಡ್ಡಿ, ತೊರೆಶೆಟ್ಟಿಹಳ್ಳಿ ಮೂಲಾಂತರ ನಿಲುವಾರಿಲು, ಮುಖಿಗೆರೆ ಮಾರ್ಗವಾಗಿ ಎಂ.ಎನ್ ರಸ್ತೆ ಸೇರುವ ರಸ್ತೆ ಸ: 1.00 ರಿಂದ 9.60 ಕಿ.ಮೀವರೆಗೆ ಆಯ್ದು ಭಾಗಗಳಲ್ಲಿ ರಸ್ತೆ ಅಭಿವೃದ್ಧಿ	500.00
23	ಮದ್ದೂರು	ಮದ್ದೂರು	5054-04-337-0-01-154 ಜಿಲ್ಲಾ ಮತ್ತು ಉತ್ತರ ರಸ್ತೆಗಳು ಸುಧಾರಣೆ	ಮದ್ದೂರು ತಾ: ಚನ್ನಪಟ್ಟಣ ತಾ. ಗಡಿಯಿಂದ ತೊಪ್ಪನಹಳ್ಳಿ, ರಾಜೇಗೌಡನದೊಡ್ಡಿ, ಚಂದಟ್ಟ, ತಿಪ್ಪೂರು ಮಾರ್ಗವಾಗಿ ನಿಡ್ಲೆಫಟ್ಟ ಸೇರುವ ರಸ್ತೆ ಸ: 6.00 ರಿಂದ 7.35, 9.10 ರಿಂದ 11.25 ಮತ್ತು 12.00 ರಿಂದ 13.60 ಕಿಮೀವರೆಗೆ ಆಯ್ದುಭಾಗಗಳಲ್ಲಿ ರಸ್ತೆ ಅಭಿವೃದ್ಧಿ	500.00
24	ಮದ್ದೂರು	ಮದ್ದೂರು	5054-04-337-0-01-154 ಜಿಲ್ಲಾ ಮತ್ತು ಉತ್ತರ ರಸ್ತೆಗಳು ಸುಧಾರಣೆ	ಮದ್ದೂರು ತಾ. ಕೆ.ಆ ರಸ್ತೆಯಿಂದ ಕುದುರೆಗುಂಡಿ ಕಾಲೋನಿ, ಎಸ್.ಸಿ.ಮಲ್ಲಿಯ್ಯ ಬಡಾವಣೆ, ಕುದುರೆಗುಂಡಿ, ಬಸವನಪುರ, ಗೆಜ್ಜಲಗೆರೆ, ಗೆಜ್ಜಲಗೆರೆ ಕಾಲೋನಿ ಮಾರ್ಗ ಟಿ.ಎನ್ ರಸ್ತೆ ಸೇರುವ ರಸ್ತೆ ಸ:6.80 ರಿಂದ 10.80ಕಿ.ಮೀವರೆಗೆ ರಸ್ತೆ ಅಭಿವೃದ್ಧಿ ಕಾಮಗಾರಿ.	275.00
25	ಮದ್ದೂರು	ನಾಗಮಂಗಲ	5054-04-337-0-01-154 ಜಿಲ್ಲಾ ಮತ್ತು ಉತ್ತರ ರಸ್ತೆಗಳು ಸುಧಾರಣೆ	ಮದ್ದೂರು ತಾ. ಎಂ.ಎನ್. ರಸ್ತೆಯಿಂದ ತೊರಬೊಮ್ಮನಹಳ್ಳಿ ರಸ್ತೆ ಸ: 6.40 ರಿಂದ 10.50 ಕಿ.ಮೀ.ವರೆಗೆ ರಸ್ತೆ ಅಭಿವೃದ್ಧಿ ಕಾಮಗಾರಿ. (ಕೆ.ಎಚ್. ಕೊಪ್ಪಲಿಂದ ಬೆಕ್ಕಲವರೆಗೆ)	500.00
26	ಮದ್ದೂರು	ನಾಗಮಂಗಲ	5054-04-337-0-01-154 ಜಿಲ್ಲಾ ಮತ್ತು ಉತ್ತರ ರಸ್ತೆಗಳು ಸುಧಾರಣೆ	ಮದ್ದೂರು ತಾ. ಎಂ.ಎನ್. ರಸ್ತೆಯಿಂದ ಶಿರಾ-ನಂಜನಗೂಡು ಸೇರುವ ರಸ್ತೆ ಸ: 15.40 ರಿಂದ 25.00ಕಿ.ಮೀ.ವರೆಗೆ ರಸ್ತೆ ಅಭಿವೃದ್ಧಿ ಕಾಮಗಾರಿ. (ನಯಾ ಹೊಸಕೆರೆ, ಅನದೊಡ್ಡಿ, ನಿಲುವಾರಿಲು, ಅರಕಲ್‌ದೊಡ್ಡಿ, ಕೀಳಫಟ್ಟ, ತಗ್ಗಹಳ್ಳಿ, ಅರಲಿನಮಳೆ, ಮುಡ್ಯ, ಅಳೆಹಳ್ಳಿ, ಕೌಡ್ಲೆ, ಬೋಳಾರೆ, ತರಮಕಟ್ಟ)	500.00
				ಒಟ್ಟು	4275.00
27	ಮಳವಳ್ಳಿ	ಮಳವಳ್ಳಿ	5054-04-337-0-01-154 ಜಿಲ್ಲಾ ಮತ್ತು ಉತ್ತರ ರಸ್ತೆಗಳು ಸುಧಾರಣೆ	ಮಳವಳ್ಳಿ ತಾ. ಶ್ರೀರಂಗಪಟ್ಟಣ - ಸೋಸಲೆ - ಶಿವನಸಮುದ್ರ ರಸ್ತೆಯ ಸ: 61.42 ರಿಂದ 61.87 ಕಿ.ಮೀವರೆಗೆ ಬೆಳಕವಾಡಿ ಗ್ರಾಮ ಪರಿಮಿತಿಯಲ್ಲಿ ರಸ್ತೆ ಅಗಲೀಕರಣ ಮಾಡಿಕೊಂಡು ನಾಲ್ಕು ಪಥದ ರಸ್ತೆಯಾಗಿ ಅಭಿವೃದ್ಧಿ ಪಡಿಸುವ ಕಾಮಗಾರಿ	700.00
28	ಮಳವಳ್ಳಿ	ಮಳವಳ್ಳಿ	5054-04-337-0-01-154 ಜಿಲ್ಲಾ ಮತ್ತು ಉತ್ತರ ರಸ್ತೆಗಳು ಸುಧಾರಣೆ	ಮಳವಳ್ಳಿ ತಾ. ಶ್ರೀರಂಗಪಟ್ಟಣ - ಸೋಸಲೆ - ಶಿವನಸಮುದ್ರ ರಸ್ತೆಯ ಸ: 48.00 ರಿಂದ 48.70 ಕಿ.ಮೀವರೆಗೆ ಪೂರಿಗಾಲ ಗ್ರಾಮ ಪರಿಮಿತಿಯಲ್ಲಿ ರಸ್ತೆ ಅಗಲೀಕರಣ ಮಾಡಿಕೊಂಡು ನಾಲ್ಕು ಪಥದ ರಸ್ತೆಯಾಗಿ ಅಭಿವೃದ್ಧಿ ಪಡಿಸುವ ಕಾಮಗಾರಿ	450.00
29	ಮಳವಳ್ಳಿ	ಮಳವಳ್ಳಿ	5054-04-337-0-01-154 ಜಿಲ್ಲಾ ಮತ್ತು ಉತ್ತರ ರಸ್ತೆಗಳು ಸುಧಾರಣೆ	ಮಳವಳ್ಳಿ ತಾ. ಪಂಡಿತಹಳ್ಳಿ - ಶಿಂಘಾಪುರ ಸೇರುವ ರಸ್ತೆಯ ರಸ್ತೆಯ ಸ: 7.88 ರಿಂದ 8.80 ಕಿ.ಮೀವರೆಗೆ ರಸ್ತೆ ಅಭಿವೃದ್ಧಿ ಕಾಮಗಾರಿ	80.00
30	ಮಳವಳ್ಳಿ	ಮಳವಳ್ಳಿ	5054-04-337-0-01-154 ಜಿಲ್ಲಾ ಮತ್ತು ಉತ್ತರ ರಸ್ತೆಗಳು ಸುಧಾರಣೆ	ಮಳವಳ್ಳಿ ತಾ. ರಾಷ್ಟ್ರೀಯ ಹೆದ್ದಾರಿ-209 ರಿಂದ ಚೊಟ್ಟನಹಳ್ಳಿ-ಚಂದಹಳ್ಳಿ ಮಾರ್ಗವಾಗಿ ಹಾಡಿ ವೃತ್ತ ಸೇರುವ ರಸ್ತೆ ಸರಪಳಿ 7.00 ರಿಂದ 9.50 ಕಿಮೀವರೆಗೆ ರಸ್ತೆ ಅಭಿವೃದ್ಧಿ	200.00



ಕ್ರ. ಸಂ.	ತಾಲ್ಲೂಕು	ವರ್ಗ	ಲೆಕ್ಕ ಶೀರ್ಷಿಕೆ	ನಿರ್ಮಿಸಿರುವ ರಸ್ತೆ ಹೆಸರು	ಅಂದಾಜು ಮೊತ್ತ ರೂ.ಲಕ್ಷಗಳಲ್ಲಿ
1	2	3	4	5	6
31	ಮಳವಳ್ಳಿ	ಮಳವಳ್ಳಿ	5054-04-337-0-01-154 ಜಿಲ್ಲಾ ಮತ್ತು ಇತರೆ ರಸ್ತೆಗಳು ಸುಧಾರಣೆ	ಮಳವಳ್ಳಿ ತಾ. ರಾಜ್ಯ ಹೆದ್ದಾರಿ-84 ರಿಂದ ರಾಜ್ಯ ಹೆದ್ದಾರಿ-33ಕ್ಕೆ ಭೀಮನಹಳ್ಳಿ, ದುರ್ಗನಹಳ್ಳಿ, ಮಾದಹಳ್ಳಿ ಮಾರ್ಗವಾಗಿ ಸೇರುವ ರಸ್ತೆಯ ಸ.0.00 ರಿಂದ 0.25ಕಿ.ಮೀ ಮತ್ತು ಸ.8.00 ರಿಂದ 11.75ಕಿ.ಮೀವರೆಗೆ ರಸ್ತೆ ಅಭಿವೃದ್ಧಿ	200.00
32	ಮಳವಳ್ಳಿ	ಮಳವಳ್ಳಿ	5054-04-337-0-01-154 ಜಿಲ್ಲಾ ಮತ್ತು ಇತರೆ ರಸ್ತೆಗಳು ಸುಧಾರಣೆ	ಮಳವಳ್ಳಿ ತಾ. ಮಳವಳ್ಳಿಯಿಂದ ಪೂರಿಗಾಲ ರಸ್ತೆಯ ಸ.10.00 ರಿಂದ 11.00 ಮತ್ತು 13.00 ರಿಂದ 14.00 ಕಿ.ಮೀವರೆಗೆ ರಸ್ತೆ ಅಭಿವೃದ್ಧಿ	200.00
33	ಮಳವಳ್ಳಿ	ಮಳವಳ್ಳಿ	5054-04-337-0-01-154 ಜಿಲ್ಲಾ ಮತ್ತು ಇತರೆ ರಸ್ತೆಗಳು ಸುಧಾರಣೆ	ಮಳವಳ್ಳಿ ತಾ. ರಾಜ್ಯ ಹೆದ್ದಾರಿ-33 ರಾಗಿಯೊಮ್ಮನಹಳ್ಳಿ ಮಾರ್ಗವಾಗಿ ವಾಣಕೆಪುರಕ್ಕೆ ಸೇರುವ ರಸ್ತೆಯ ಸ. 0.00 ರಿಂದ 1.80, 2.74 ರಿಂದ 3.00 3.80 ರಿಂದ 4.80, 5.30 ರಿಂದ 6.00ಕಿ.ಮೀವರೆಗೆ ರಸ್ತೆ ಅಭಿವೃದ್ಧಿ	200.00
34	ಮಳವಳ್ಳಿ	ಮಳವಳ್ಳಿ	5054-04-337-0-01-154 ಜಿಲ್ಲಾ ಮತ್ತು ಇತರೆ ರಸ್ತೆಗಳು ಸುಧಾರಣೆ	ಮಳವಳ್ಳಿ ತಾ. ರಾಷ್ಟ್ರೀಯ ಹೆದ್ದಾರಿ-209 ರಿಂದ ಗೌಡಗೆರೆ, ಕಂಬೂತಗೆರೆ. ಅಗಸ್ತಿನಪುರ ಮಾರ್ಗವಾಗಿ ಹುಸ್ತೂರಿಗೆ ಸೇರುವ ರಸ್ತೆಯ ಸ:4.00 ರಿಂದ 4.65ಕಿ.ಮೀವರೆಗೆ ರಸ್ತೆ ಅಭಿವೃದ್ಧಿ ಕಾಮಗಾರಿ.	70.00
35	ಮಳವಳ್ಳಿ	ಮಳವಳ್ಳಿ	5054-04-337-0-01-154 ಜಿಲ್ಲಾ ಮತ್ತು ಇತರೆ ರಸ್ತೆಗಳು ಸುಧಾರಣೆ	ಮಳವಳ್ಳಿ ತಾ. ರಾಷ್ಟ್ರೀಯ ಹೆದ್ದಾರಿ-209ರಿಂದ ಶಿರಮಟ್ಟಿ, ಕುಂದೂರು, ಕ್ಯಾನ್ಟನ್‌ಹಳ್ಳಿ, ಹಂಗ್ರಾಪುರ ಮಾರ್ಗ ಕಲ್ಕುಣಿಗೆ ಸೇರುವ ರಸ್ತೆಗಳು ಸರ 0.00 ರಿಂದ 3.00 ಹಾಗೂ 4.00 ರಿಂದ 4.50 ಕಿ.ಮೀವರೆಗೆ ರಸ್ತೆ ಅಭಿವೃದ್ಧಿ ಕಾಮಗಾರಿ	200.00
				ಒಟ್ಟು	2300.00
36	ನಾಗಮಂಗಲ	ನಾಗಮಂಗಲ	5054-04-337-0-01-154 ಜಿಲ್ಲಾ ಮತ್ತು ಇತರೆ ರಸ್ತೆಗಳು ಸುಧಾರಣೆ	ನಾಗಮಂಗಲ ತಾ. ನಾಗಮಂಗಲ ಮೈಲಾರಪಟ್ಟಣ ರಸ್ತೆಯಿಂದ ರಾಜ್ಯ ಹೆದ್ದಾರಿ 19 ಅನ್ನು ಕಾರಗೆರೆ, ದೊಡ್ಡಬಟಕ ಮಾರ್ಗ ಸೇರುವ ರಸ್ತೆಯ ಸರ: 0.00 ರಿಂದ 3.00 ಕಿಮೀವರೆಗೆ ರಸ್ತೆ ಅಭಿವೃದ್ಧಿ	200.00
37	ನಾಗಮಂಗಲ	ನಾಗಮಂಗಲ	5054-04-337-0-01-154 ಜಿಲ್ಲಾ ಮತ್ತು ಇತರೆ ರಸ್ತೆಗಳು ಸುಧಾರಣೆ	ನಾಗಮಂಗಲ ತಾ. ದೇವಲಾಪುರ - ಮೊಕೋನಹಳ್ಳಿ ರಸ್ತೆಯ ಸರ: 0.00 ರಿಂದ 5.00 ಕಿಮೀವರೆಗೆ ರಸ್ತೆ ಅಭಿವೃದ್ಧಿ ಕಾಮಗಾರಿ	200.00
38	ನಾಗಮಂಗಲ	ನಾಗಮಂಗಲ	5054-04-337-0-01-154 ಜಿಲ್ಲಾ ಮತ್ತು ಇತರೆ ರಸ್ತೆಗಳು ಸುಧಾರಣೆ	ನಾಗಮಂಗಲ ತಾ. ಕೋಟಾಲ, ತುರುವೇಕೆರೆ, ದಬ್ಬೆನಟ್ಟಿ, ಚಾಮಲಾಪುರ, ಅದ್ದಿಹಳ್ಳಿ, ಕಾಂತಾಪುರ ಮಾರ್ಗ ರಾಜ್ಯಹೆದ್ದಾರಿ 19 ಅನ್ನು ಹೊಣಕೆರೆ ಬಳಿ ಸೇರುವ ರಸ್ತೆಯ ಸ: 14.00 ರಿಂದ 14.50, ಮತ್ತು 23.10 ರಿಂದ 29.50 ಕಿಮೀವರೆಗೆ ರಸ್ತೆ ಅಭಿವೃದ್ಧಿ	300.00
39	ನಾಗಮಂಗಲ	ನಾಗಮಂಗಲ	5054-04-337-0-01-154 ಜಿಲ್ಲಾ ಮತ್ತು ಇತರೆ ರಸ್ತೆಗಳು ಸುಧಾರಣೆ	ನಾಗಮಂಗಲ ತಾ. ಚಂಡಿಗನವಿಲೆ-ಕದಬಹಳ್ಳಿ ರಸ್ತೆಯ ಸರ: 9.80 ರಿಂದ 14.50 ಕಿಮೀವರೆಗೆ ರಸ್ತೆ ಅಭಿವೃದ್ಧಿ ಕಾಮಗಾರಿ	200.00
40	ನಾಗಮಂಗಲ	ನಾಗಮಂಗಲ	5054-04-337-0-01-154 ಜಿಲ್ಲಾ ಮತ್ತು ಇತರೆ ರಸ್ತೆಗಳು ಸುಧಾರಣೆ	ನಾಗಮಂಗಲ ತಾ. ಚಂಡಿಗನವಿಲೆ-ಕದಬಹಳ್ಳಿ ರಸ್ತೆಯಿಂದ ಚಂಡಿಗನವಿಲೆ-ಕದಬಹಳ್ಳಿ ರಸ್ತೆಯನ್ನು ಲಾಳನಕೆರೆ, ಹಡೇನಹಳ್ಳಿ ಮಾರ್ಗ ಸೇರುವ ರಸ್ತೆಯ ಸ. 0.00 ರಿಂದ 3.25 ಕಿಮೀವರೆಗೆ ರಸ್ತೆ ಅಭಿವೃದ್ಧಿ	200.00
41	ನಾಗಮಂಗಲ	ನಾಗಮಂಗಲ	5054-04-337-0-01-154 ಜಿಲ್ಲಾ ಮತ್ತು ಇತರೆ ರಸ್ತೆಗಳು ಸುಧಾರಣೆ	ನಾಗಮಂಗಲ ತಾ. ಬ್ರಹ್ಮದೇವರಹಳ್ಳಿ ಬಸರಾಳು ರಸ್ತೆಯ ಸ: 5.10 ರಿಂದ 6.00 ಕಿಮೀವರೆಗೆ ರಸ್ತೆ ಅಭಿವೃದ್ಧಿ	70.00
42	ನಾಗಮಂಗಲ	ನಾಗಮಂಗಲ	5054-04-337-0-01-154 ಜಿಲ್ಲಾ ಮತ್ತು ಇತರೆ ರಸ್ತೆಗಳು ಸುಧಾರಣೆ	ನಾಗಮಂಗಲ ತಾ. ಬೆಂಗಳೂರು-ಜಲಸೂರು ರಾಜ್ಯ ಹೆದ್ದಾರಿ-85 ರಿಂದ ಕಳ್ಳುಗುಂದಿ, ಬೋಗಾವಿ ಸಂತೆ ಮುಖಾಂತರ ತಾ. ಗಡಿ ಸೇರುವ ರಸ್ತೆ ಸ.1.70 ರಿಂದ 5.70ಕಿ.ಮೀವರೆಗೆ ಅಭಿವೃದ್ಧಿ ಕಾಮಗಾರಿ.	300.00
43	ನಾಗಮಂಗಲ	ನಾಗಮಂಗಲ	5054-04-337-0-01-154 ಜಿಲ್ಲಾ ಮತ್ತು ಇತರೆ ರಸ್ತೆಗಳು ಸುಧಾರಣೆ	ನಾಗಮಂಗಲ ತಾ. ಬೆಳ್ಳೂರು - ಹೊನ್ನೇನಹಳ್ಳಿ ರಸ್ತೆಯ ಸ: 0.70 ರಿಂದ 2.18 ಮತ್ತು 2.90 ರಿಂದ 7.60 ಮತ್ತು 8.67 ರಿಂದ 10.73 ಕಿಮೀವರೆಗೆ ರಸ್ತೆ ಅಭಿವೃದ್ಧಿ	300.00
44	ನಾಗಮಂಗಲ	ನಾಗಮಂಗಲ	5054-04-337-0-01-154 ಜಿಲ್ಲಾ ಮತ್ತು ಇತರೆ ರಸ್ತೆಗಳು ಸುಧಾರಣೆ	ನಾಗಮಂಗಲ ತಾ: ಶಿಖರನಹಳ್ಳಿಯಿಂದ ರಾಷ್ಟ್ರೀಯ ಹೆದ್ದಾರಿ 48ರಲ್ಲಿ ಚಾಕೇನಹಳ್ಳಿ ರೇಟ್ ರಸ್ತೆ ಸ: 0.00 ರಿಂದ 1.40 ಕಿಮೀವರೆಗೆ ಅಭಿವೃದ್ಧಿ	50.00
45	ನಾಗಮಂಗಲ	ನಾಗಮಂಗಲ	5054-04-337-0-01-154 ಜಿಲ್ಲಾ ಮತ್ತು ಇತರೆ ರಸ್ತೆಗಳು ಸುಧಾರಣೆ	ನಾಗಮಂಗಲ ತಾ: ಕೆ.ಒ.ಡಿ ರಸ್ತೆಯ ಗಂಗನಹಳ್ಳಿಯಿಂದ ಕಮ್ಮನಹಳ್ಳಿ ಮಾರ್ಗವಾಗಿ ಅಲ್ಲಹಳ್ಳಿ ಸೇರುವ ರಸ್ತೆ ಸ: 0.00 ರಿಂದ 3.50 ಕಿಮೀವರೆಗೆ ರಸ್ತೆ ಅಭಿವೃದ್ಧಿ (ಒಂದು ಬಾರಿ ಅಭಿವೃದ್ಧಿ)	200.00
46	ನಾಗಮಂಗಲ	ನಾಗಮಂಗಲ	5054-04-337-0-01-154 ಜಿಲ್ಲಾ ಮತ್ತು ಇತರೆ ರಸ್ತೆಗಳು ಸುಧಾರಣೆ	ನಾಗಮಂಗಲ ತಾ: ಬೆಳ್ಳೂರು ಹೋಬಳಿ, ಎಲೆಕೋಪ್ಪ- ಬ್ಯಾಲದಕೆರೆ-ಕುಂಬಾರಪಾಳ್ಯ- ಚುಂಚನಗಿರಿ ಸೇರುವ ರಸ್ತೆ ಅಭಿವೃದ್ಧಿ (ಒಂದು ಬಾರಿ ಅಭಿವೃದ್ಧಿ)	350.00
47	ನಾಗಮಂಗಲ	ನಾಗಮಂಗಲ	5054-04-337-0-01-154 ಜಿಲ್ಲಾ ಮತ್ತು ಇತರೆ ರಸ್ತೆಗಳು ಸುಧಾರಣೆ	ನಾಗಮಂಗಲ ತಾ: ಎನ್.ಹೆಚ್.150ಎ ಯಿಂದ ಚುಂಚನಗಿರಿ ಮತಕ್ಕೆ ಸೇರುವ 4 ಪಥದ ರಸ್ತೆ ಅಭಿವೃದ್ಧಿ (ನಾಗಮಂಗಲ ತಾ. ರಾ.ಹೆ 19ರ 72.00ನೇ ಕಿಮೀನಿಂದ ಶ್ರೀ ಆದಿಚುಂಚನಗಿರಿ ಕ್ಷೇತ್ರ ಸೇರುವ ರಸ್ತೆ)	100.00
48	ನಾಗಮಂಗಲ	ನಾಗಮಂಗಲ	5054-04-337-0-01-154 ಜಿಲ್ಲಾ ಮತ್ತು ಇತರೆ ರಸ್ತೆಗಳು ಸುಧಾರಣೆ	ನಾಗಮಂಗಲ ತಾ: ಮಂಡ್ಯ - ನಾಗಮಂಗಲ ರಸ್ತೆಯಿಂದ ಹುಳ್ಳೇನಹಳ್ಳಿ - ಮಾವಿನಕೆರೆ ಮಾರ್ಗವಾಗಿ ತಾಲ್ಲೂಕು ಗಡಿ ಸೇರುವ ರಸ್ತೆ ಅಭಿವೃದ್ಧಿ	355.00
49	ನಾಗಮಂಗಲ	ನಾಗಮಂಗಲ	5054-04-337-0-01-154 ಜಿಲ್ಲಾ ಮತ್ತು ಇತರೆ ರಸ್ತೆಗಳು ಸುಧಾರಣೆ	ನಾಗಮಂಗಲ ತಾ: ಕಮ್ಮನಹಳ್ಳಿಯಿಂದ ಅಲ್ಲಹಳ್ಳಿ ಮಾರ್ಗವಾಗಿ ಅಡವಿಹಳ್ಳಿ ಸೇರುವ ರಸ್ತೆ ಕಿಮೀ 0.00 ರಿಂದ 3.20 ವರೆಗೆ ಅಭಿವೃದ್ಧಿ (ಒಂದು ಬಾರಿ ಅಭಿವೃದ್ಧಿ)	220.00



ಕ್ರ. ಸಂ.	ತಾಲ್ಲೂಕು	ವರ್ಷ	ಲೆಕ್ಕ ಶೀರ್ಷಿಕೆ	ನಿರ್ಮಿಸಿರುವ ರಸ್ತೆ ಹೆಸರು	ಅಂದಾಜು ಮೊತ್ತ ರೂ.ಗಳಲ್ಲಿ
1	2	3	4	5	6
				ಒಟ್ಟು	
50	ಕೆ.ಆರ್.ಪೇಟೆ	ಕೆ.ಆರ್.ಪೇಟೆ	5054-04-337-0-01-154 ಜಿಲ್ಲಾ ಮತ್ತು ಇತರ ರಸ್ತೆಗಳು ಸುಧಾರಣೆ	ಕೆ.ಆರ್.ಪೇಟೆ ತಾ. ಮಂಡ್ಯ ಹಡಗಲ ರಸ್ತೆಯಿಂದ ಕೊತ್ತಮಾರನಹಳ್ಳಿ ಸಂತೆಬಾಚಹಳ್ಳಿ ಬೆಟ್ಟದಹಳ್ಳಿ ಸೇರುವ ರಸ್ತೆಯ ಸ. 2.00 ರಿಂದ 5.00 ಕಿ.ಮೀ ಹಾಗೂ 5.40 ರಿಂದ 9.00ಕಿ.ಮೀವರೆಗೆ ರಸ್ತೆ ಅಭಿವೃದ್ಧಿ ಕಾಮಗಾರಿ.	3045.00 500.00
51	ಕೆ.ಆರ್.ಪೇಟೆ	ಕೆ.ಆರ್.ಪೇಟೆ	5054-04-337-0-01-154 ಜಿಲ್ಲಾ ಮತ್ತು ಇತರ ರಸ್ತೆಗಳು ಸುಧಾರಣೆ	ಕೆ.ಆರ್.ಪೇಟೆ ತಾ. ಹಳ್ಳಿ ಮೈಸೂರು ಅಕ್ಕಿಹಳ್ಳಿ ರೈಲ್ವೆ ನಿಲ್ದಾಣ-ಸೋಮನಾಥಪುರ ಬಾಕನಕೆರೆ ಮೊದಲೂ ಮಾರ್ಗ ಎಸ್.ಎ ರಸ್ತೆಗೆ ಸೇರುವ (ಸಿಂಗನಹಳ್ಳಿಯಿಂದ ಜೈನಹಳ್ಳಿಯವರೆಗೆ) ರಸ್ತೆಯ ಸ. 0.00 ರಿಂದ 2.00 ಕಿ.ಮೀವರೆಗೆ ರಸ್ತೆ ಅಭಿವೃದ್ಧಿ	100.00
52	ಕೆ.ಆರ್.ಪೇಟೆ	ಕೆ.ಆರ್.ಪೇಟೆ	5054-04-337-0-01-154 ಜಿಲ್ಲಾ ಮತ್ತು ಇತರ ರಸ್ತೆಗಳು ಸುಧಾರಣೆ	ಕೆ.ಆರ್.ಪೇಟೆ ತಾ. ಸೋಮನಹಳ್ಳಿಯಿಂದ ಪುರ, ಅಂಚನಹಳ್ಳಿ, ಸಂಗಾಪುರ ಮಾರ್ಗ ಸಂಗಮೇಶ್ವರ ರಸ್ತೆಯ ಸ. 0.00 ರಿಂದ 1.40 ಕಿ.ಮೀವರೆಗೆ ಹಾಗೂ ಸ. 2.05 ರಿಂದ 3.00 ಕಿ.ಮೀವರೆಗೆ ರಸ್ತೆ ಅಭಿವೃದ್ಧಿ ಕಾಮಗಾರಿ.	100.00
53	ಕೆ.ಆರ್.ಪೇಟೆ	ಕೆ.ಆರ್.ಪೇಟೆ	5054-04-337-0-01-154 ಜಿಲ್ಲಾ ಮತ್ತು ಇತರ ರಸ್ತೆಗಳು ಸುಧಾರಣೆ	ಕೆ.ಆರ್.ಪೇಟೆ ತಾ. ಎ.ಆರ್.ಎಸ್.ಎ. ರಸ್ತೆಯಿಂದ ಶೀಲನೇರೆಗೆ ಸೇರುವ ರಸ್ತೆ [ಮಲ್ಲೋನಹಳ್ಳಿ ಗೇಟ್, ಚಟ್ಟಂಗರೆ ಗೇಟ್, ಗುಡುಗನಹಳ್ಳಿ ಗೇಟ್] ರಸ್ತೆಯ ಸ. 5.00 ರಿಂದ 8.00 ಕಿ.ಮೀವರೆಗೆ ರಸ್ತೆ ಅಭಿವೃದ್ಧಿ	200.00
54	ಕೆ.ಆರ್.ಪೇಟೆ	ಕೆ.ಆರ್.ಪೇಟೆ	5054-04-337-0-01-154 ಜಿಲ್ಲಾ ಮತ್ತು ಇತರ ರಸ್ತೆಗಳು ಸುಧಾರಣೆ	ಕೆ.ಆರ್.ಪೇಟೆ ತಾ. ಸಂತೆಬಾಚಹಳ್ಳಿಯಿಂದ ಲಿಕ್ಕೇಪುರ ಮಾರ್ಗವಾಗಿ ನಾಗಮಂಗಲ ತಾ. ಗಡಿವರೆಗೆ ಸೇರುವ ರಸ್ತೆ ಸ.0.00 ರಿಂದ 4.00ಕಿ.ಮೀವರೆಗೆ ಅಭಿವೃದ್ಧಿ	200.00
55	ಕೆ.ಆರ್.ಪೇಟೆ	ಕೆ.ಆರ್.ಪೇಟೆ	5054-04-337-0-01-154 ಜಿಲ್ಲಾ ಮತ್ತು ಇತರ ರಸ್ತೆಗಳು ಸುಧಾರಣೆ	ಕೆ.ಆರ್.ಪೇಟೆ ತಾ. ಕಿಕ್ಕೇಲಿ - ಸಂತೆಬಾಚಹಳ್ಳಿ ರಸ್ತೆಯಿಂದ ಹಲಸನಹಳ್ಳಿ, ನಾಗರಘಟ್ಟದ ಮೂಲಕ ಚೆನ್ನರಾಯಪಟ್ಟಣ ಗಡಿವರೆಗೆ ರಸ್ತೆ ಅಭಿವೃದ್ಧಿ	300.00
				ಒಟ್ಟು	1400.00
56	ಶ್ರೀರಂಗಪಟ್ಟಣ	ಶ್ರೀರಂಗಪಟ್ಟಣ	5054-04-337-0-01-154 ಜಿಲ್ಲಾ ಮತ್ತು ಇತರ ರಸ್ತೆಗಳು ಸುಧಾರಣೆ	ಶ್ರೀರಂಗಪಟ್ಟಣ ತಾ. ಟಿ.ಎಂ ರಸ್ತೆಯಿಂದ ಟಿ.ಎಂ ಹೊಸೂರು ಅಲಗೂಡು ಮಾರ್ಗವಾಗಿ ಕೊಡಿಯಾಲ-ಯಲಯೂರು ವೃತ್ತಕ್ಕೆ ಸೇರುವ ರಸ್ತೆ ಸ. 3.50 ರಿಂದ 4.80ಕಿ.ಮೀ, 6.55 ರಿಂದ 6.90ಕಿ.ಮೀ ಮತ್ತು 7.12 ರಿಂದ 7.50 ಕಿ.ಮೀವರೆಗೆ ರಸ್ತೆ ಅಭಿವೃದ್ಧಿ	120.00
57	ಶ್ರೀರಂಗಪಟ್ಟಣ	ಶ್ರೀರಂಗಪಟ್ಟಣ	5054-04-337-0-01-154 ಜಿಲ್ಲಾ ಮತ್ತು ಇತರ ರಸ್ತೆಗಳು ಸುಧಾರಣೆ	ಶ್ರೀರಂಗಪಟ್ಟಣ ತಾ. ದೊಡ್ಡಪಾಳ್ಯದಿಂದ ಬಸವನಪುರ-ಮುಂಡಗದೂರು-ನೀಲನಕೊಪ್ಪಲು ಮುಖಾಂತರ ಬೆಂಗಳೂರು-ಮೈಸೂರು ರಸ್ತೆಯನ್ನು ಸೇರುವ ರಸ್ತೆಯ ಸ.9.20 ರಿಂದ 10.00ಕಿ.ಮೀವರೆಗೆ ರಸ್ತೆ ಅಭಿವೃದ್ಧಿ	80.00
58	ಶ್ರೀರಂಗಪಟ್ಟಣ	ಶ್ರೀರಂಗಪಟ್ಟಣ	5054-04-337-0-01-154 ಜಿಲ್ಲಾ ಮತ್ತು ಇತರ ರಸ್ತೆಗಳು ಸುಧಾರಣೆ	ಶ್ರೀರಂಗಪಟ್ಟಣ ತಾ. ಹುಂಜನಕೆರೆಯಿಂದ ಗ್ರಾಮನಹಳ್ಳಿಗೆ ಸೇರುವ ರಸ್ತೆ ಮಾರ್ಗ ತಡಗನಾಡಿ, ಚಿಕ್ಕಹಾರೋಹಳ್ಳಿ, ಬನ್ನಹಳ್ಳಿ, ಕೆರೆಮೇಗಲಕೊಪ್ಪಲು ಸೇರುವ ರಸ್ತೆಯ ಸ.3.25 ರಿಂದ 3.90ಕಿ.ಮೀ (ತಡಗನಾಡಿ ಗ್ರಾಮಪರಿಮಿತಿ) ಸ.5.50 ರಿಂದ 5.90ಕಿ.ಮೀ (ಚಿಕ್ಕಹಾರಹಳ್ಳಿ ಗ್ರಾಮ ಪರಿಮಿತಿ) ಸ.7.50 ರಿಂದ 7.90ಕಿ.ಮೀ (ಬನ್ನಹಳ್ಳಿ ಗ್ರಾಮ ಪರಿಮಿತಿ) ರಸ್ತೆ ಅಭಿವೃದ್ಧಿ ಕಾಮಗಾರಿ.	200.00
59	ಶ್ರೀರಂಗಪಟ್ಟಣ	ಶ್ರೀರಂಗಪಟ್ಟಣ	5054-04-337-0-01-154 ಜಿಲ್ಲಾ ಮತ್ತು ಇತರ ರಸ್ತೆಗಳು ಸುಧಾರಣೆ	ಶ್ರೀರಂಗಪಟ್ಟಣ ತಾ. ಅರಕೆರೆಯಿಂದ ಮಂಡ್ಯ - ಬನ್ನೂರು ರಸ್ತೆಗೆ ಸೇರುವ ರಸ್ತೆಯ (ಮಾರ್ಗ ಬಳ್ಳೇಕೆರೆ, ನೇರಕೆರೆ) ಸ. 2.28 ರಿಂದ 2.38 ಮತ್ತು 6.90 ರಿಂದ 8.90ಕಿ.ಮೀವರೆಗೆ ರಸ್ತೆ ಅಭಿವೃದ್ಧಿ	130.00
60	ಶ್ರೀರಂಗಪಟ್ಟಣ	ಶ್ರೀರಂಗಪಟ್ಟಣ	5054-04-337-0-01-154 ಜಿಲ್ಲಾ ಮತ್ತು ಇತರ ರಸ್ತೆಗಳು ಸುಧಾರಣೆ	ಶ್ರೀರಂಗಪಟ್ಟಣ ತಾ. ಟಿ.ಎನ್ ರಸ್ತೆಯಿಂದ ಶ್ರೀರಂಗಪಟ್ಟಣ - ಚೆನ್ನರಾಯಪಟ್ಟಣ ರಸ್ತೆ ಸೇರುವ ರಸ್ತೆ ಮಾರ್ಗ ಚಂದ್ರೇಲಿ ಕೊಪ್ಪಲು, ರಾಂಪುರ, ಅರಕಿಹುಕ್ಕಡ ಸ. 1.50 ರಿಂದ 2.50, 9.40 ರಿಂದ 10.25, 10.75 ರಿಂದ 11.40, 11.76 ರಿಂದ 12.00 ಮತ್ತು 12.775 ರಿಂದ 13.00 ಕಿ.ಮೀವರೆಗೆ ರಸ್ತೆ ಅಭಿವೃದ್ಧಿ ಕಾಮಗಾರಿ	250.00
61	ಶ್ರೀರಂಗಪಟ್ಟಣ	ಶ್ರೀರಂಗಪಟ್ಟಣ	5054-04-337-0-01-154 ಜಿಲ್ಲಾ ಮತ್ತು ಇತರ ರಸ್ತೆಗಳು ಸುಧಾರಣೆ	ಶ್ರೀರಂಗಪಟ್ಟಣ ತಾ. ಎಂ.ಸಿ ರಸ್ತೆಯಿಂದ ಬಲಮುರಿ ಫಾಲ್ಸ್ ವರೆಗೆ ಸ. 2.20 ರಿಂದ 4.50 ಕಿ.ಮೀವರೆಗೆ ರಸ್ತೆ ಅಭಿವೃದ್ಧಿ ಕಾಮಗಾರಿ	250.00
62	ಶ್ರೀರಂಗಪಟ್ಟಣ	ಶ್ರೀರಂಗಪಟ್ಟಣ	5054-04-337-0-01-154 ಜಿಲ್ಲಾ ಮತ್ತು ಇತರ ರಸ್ತೆಗಳು ಸುಧಾರಣೆ	ಶ್ರೀರಂಗಪಟ್ಟಣ ತಾ. ಮೈಸೂರು-ಕೊತ್ತತ್ತಿ ರಸ್ತೆಯಿಂದ ಕಾಳಸಿದ್ದನ ಹುಂಡಿ ಮಾರ್ಗ ಹಂಪಾಪುರಕ್ಕೆ ಸಂಪರ್ಕ ಕಲ್ಪಿಸುವ ಗ್ರಾಮೀಣ ರಸ್ತೆಯ ಸ.0.00 ರಿಂದ 2.65 ಕಿ.ಮೀವರೆಗೆ ಒಂದು ಛಾತಿ ಅಭಿವೃದ್ಧಿಪಡಿಸುವ ಕಾಮಗಾರಿ.	150.00
63	ಶ್ರೀರಂಗಪಟ್ಟಣ	ಶ್ರೀರಂಗಪಟ್ಟಣ	5054-04-337-0-01-154 ಜಿಲ್ಲಾ ಮತ್ತು ಇತರ ರಸ್ತೆಗಳು ಸುಧಾರಣೆ	ಶ್ರೀರಂಗಪಟ್ಟಣ ತಾ. ಗೌಡಹಳ್ಳಿಯಿಂದ ಜಕ್ಕನಹಳ್ಳಿಗೆ ರಸ್ತೆ ಸ.3.00 ರಿಂದ 4.50 ಕಿ.ಮೀವರೆಗೆ ರಸ್ತೆ ಅಭಿವೃದ್ಧಿ	200.00
64	ಶ್ರೀರಂಗಪಟ್ಟಣ	ಶ್ರೀರಂಗಪಟ್ಟಣ	5054-04-337-0-01-154 ಜಿಲ್ಲಾ ಮತ್ತು ಇತರ ರಸ್ತೆಗಳು ಸುಧಾರಣೆ	ಶ್ರೀರಂಗಪಟ್ಟಣ ತಾ. ಬೆಂಗಳೂರು-ಬಂಡೀಪುರ (ರಾಜ್ಯ ಹೆದ್ದಾರಿ-17) ರಸ್ತೆಯಿಂದ ಮೈಸೂರು-ಬನ್ನೂರು ರಸ್ತೆ ಸೇರುವ ರಸ್ತೆ ಮಾರ್ಗ ನಗುವಿನಹಳ್ಳಿ, ಚಂದಗಾಲು, ಮೇಳಾಪುರ ಮತ್ತು ಮಹದೇವಪುರ ಸೇರುವ ರಸ್ತೆ ಸ.4.63 ರಿಂದ 8.63ಕಿ.ಮೀವರೆಗೆ ರಸ್ತೆ ಅಭಿವೃದ್ಧಿ ಕಾಮಗಾರಿ.	370.00
				ಒಟ್ಟು	1750.00

ಕ್ರ. ಸಂ.	ತಾಲ್ಲೂಕು	ವರ್ಗ	ಲೆಕ್ಕ ಶೀರ್ಷಿಕೆ	ನಿರ್ಮಿಸಿರುವ ರಸ್ತೆ ಹೆಸರು	ಅಂದಾಜು ಮೊತ್ತ ರೂಲಕ್ಷಗಳಲ್ಲಿ
1	2	3	4	5	6
65	ಪಾಂಡವಪುರ	ಮೇಲುಕೋಟೆ	5054-04-337-0-01-154 ಜಿಲ್ಲಾ ಮತ್ತು ಇತರ ರಸ್ತೆಗಳು ಸುಧಾರಣೆ	ಪಾಂಡವಪುರ ತಾ. ಬೆಂಗಳೂರು-ಬಂಡೀಪುರ ರಸ್ತೆಯಿಂದ ಚಿಕ್ಕಕೆರೆ-ತಲೀಕೆರೆ (ಅ.ಅ-ಅ.ಅ) ರಸ್ತೆಯ ಸರಪಳಿ 11.50 ರಿಂದ 13.00 ಹಾಗೂ 29.50 ರಿಂದ 30.70 ಕಿ.ಮೀವರೆಗೆ ರಸ್ತೆ ಅಭಿವೃದ್ಧಿ	150.00
66	ಪಾಂಡವಪುರ	ಮೇಲುಕೋಟೆ	5054-04-337-0-01-154 ಜಿಲ್ಲಾ ಮತ್ತು ಇತರ ರಸ್ತೆಗಳು ಸುಧಾರಣೆ	ಪಾಂಡವಪುರ ತಾ. ಮಂಡ್ಯ - ತೆಂಡೇಕೆರೆ ರಸ್ತೆಯ ಸರಪಳಿ 0.85 ರಿಂದ 2.50 ಹಾಗೂ 13.50 ರಿಂದ 16.50 ಕಿ.ಮೀವರೆಗೆ ರಸ್ತೆ ಅಭಿವೃದ್ಧಿ	295.00
67	ಪಾಂಡವಪುರ	ಮೇಲುಕೋಟೆ	5054-04-337-0-01-154 ಜಿಲ್ಲಾ ಮತ್ತು ಇತರ ರಸ್ತೆಗಳು ಸುಧಾರಣೆ	ಪಾಂಡವಪುರ ತಾ. ಕೆರೆತೋಟಗುಡಿ-ಮೇಲುಕೋಟೆ ರಸ್ತೆಯ ಸರಪಳಿ 7.00 ರಿಂದ 10.00 ಕಿ.ಮೀವರೆಗೆ ರಸ್ತೆ ಅಭಿವೃದ್ಧಿ	200.00
68	ಪಾಂಡವಪುರ	ಮೇಲುಕೋಟೆ	5054-04-337-0-01-154 ಜಿಲ್ಲಾ ಮತ್ತು ಇತರ ರಸ್ತೆಗಳು ಸುಧಾರಣೆ	ಪಾಂಡವಪುರ ತಾ. ಪಾಂಡವಪುರ ದಿಂದ ಕೆ.ಬೆಟ್ಟಹಳ್ಳಿ-ಚಾಂಗಶೆಟ್ಟಹಳ್ಳಿ-ಬೇಟಬೆಟ್ಟ ಮುಖಾಂತರ ಜನಕುರುಳಗೆ ಸೇರುವ ರಸ್ತೆಯ ಸ: 2.00 ರಿಂದ 5.40 ಕಿ.ಮೀವರೆಗೆ ರಸ್ತೆ ಅಭಿವೃದ್ಧಿ	280.00
69	ಪಾಂಡವಪುರ	ಮೇಲುಕೋಟೆ	5054-04-337-0-01-154 ಜಿಲ್ಲಾ ಮತ್ತು ಇತರ ರಸ್ತೆಗಳು ಸುಧಾರಣೆ	ಪಾಂಡವಪುರ ತಾ. ರಾಗಿಮುದ್ದನಹಳ್ಳಿಯಿಂದ ಬನ್ನಂಗಾಡಿ ಸೇರುವ ರಸ್ತೆಯ ಸ: 0.00 ರಿಂದ 2.50 ಕಿ.ಮೀವರೆಗೆ ರಸ್ತೆ ಅಭಿವೃದ್ಧಿ	155.00
70	ಪಾಂಡವಪುರ	ಮೇಲುಕೋಟೆ	5054-04-337-0-01-154 ಜಿಲ್ಲಾ ಮತ್ತು ಇತರ ರಸ್ತೆಗಳು ಸುಧಾರಣೆ	ಪಾಂಡವಪುರ ತಾ. ಪಾಂಡವಪುರ-ಕೆ.ಆರ್.ಪೇಟೆ ರಸ್ತೆಯಿಂದ ಉಕ್ಕಡ ದೇವಸ್ಥಾನಕ್ಕೆ ಸೇರುವ ರಸ್ತೆಯ ಅಭಿವೃದ್ಧಿ	100.00
					1180.00
					16770.00
1	ನಾಗಮಂಗಲ	ನಾಗಮಂಗಲ	5054-04-337-0-01-160 ಜಿಲ್ಲಾ ಮತ್ತು ಇತರ ರಸ್ತೆ ನಿರೀಕ್ಷಣೆ	ನಾಗಮಂಗಲ ತಾ: ಅರಳಿಕೆರೆ- ಕಲ್ಲನಾಥಪುರ- ದೊಡ್ಡಗಟ್ಟ ರಸ್ತೆಯ ಸರಪಳಿ 0.00 ರಿಂದ 8.00 ಕಿ.ಮೀವರೆಗೆ ಮತ್ತು ಡಾಂಬಲೀಕರಣ ಕಾಮಗಾರಿ.	100.00
					100.00



ಕ್ರ. ಸಂ.	ತಾಲ್ಲೂಕು	ವರ್ಷ	ಲೆಕ್ಕ ಶೀರ್ಷಿಕೆ	ನಿರ್ಮಿಸಿರುವ ರಸ್ತೆ ಹೆಸರು	ಅಂದಾಜು ಮೊತ್ತ ರೂ.ಲಕ್ಷಗಳ
1	2	3	4	5	6
1	ಮಂಡ್ಯ	ಮಂಡ್ಯ	ಆರ್.ಐ.ಡಿ.ಎಫ್. - 22	ಮಂಡ್ಯ ತಾಲ್ಲೂಕು ಮಂಡ್ಯ-ನಾಗಮಂಗಲ ರಸ್ತೆಯ 14ನೇ ಕಿ.ಮೀ.ನಿಂದ ಮಂಡ್ಯ-ತೆಂಡೆಕೆರೆ ರಸ್ತೆಗೆ ಸೇರುವ ರಸ್ತೆಯ ಸ.2.00 ರಿಂದ 3.50ಕಿ.ಮೀ.ವರೆಗೆ ರಸ್ತೆ ಅಭಿವೃದ್ಧಿ ಕಾಮಗಾರಿ. 59807	120.00
2	ಮದ್ದೂರು	ಮದ್ದೂರು	ಆರ್.ಐ.ಡಿ.ಎಫ್. - 22	ಮದ್ದೂರು ತಾಲ್ಲೂಕು ಎಂ.ಐ.ಎಂ ರಸ್ತೆಯಿಂದ ಸುಲ್ತಾನ್ ರಸ್ತೆಯ ಮಾರ್ಗ ಕಡಿಲುವಾಗಿಲು, ಯಡಗನಹಳ್ಳಿ, ಗೋಪನಹಳ್ಳಿ, ಹಿಟ್ಟನಹಳ್ಳಿ ಕೊಪ್ಪಲು ರಸ್ತೆಯ ಸ.5.70 ರಿಂದ 8.65ಕಿ.ಮೀ.ವರೆಗೆ ರಸ್ತೆ ಅಭಿವೃದ್ಧಿ ಕಾಮಗಾರಿ.	100.00
3	ಮಳವಳ್ಳಿ	ಮಳವಳ್ಳಿ	ಆರ್.ಐ.ಡಿ.ಎಫ್. - 22	ಮಳವಳ್ಳಿ ತಾಲ್ಲೂಕು ಎನ್.ಹೆಚ್.-209 ರಿಂದ ಕಲ್ಲುಣಿ ಮುಖಾಂತರ ಸೇರುವ ಕುಂದುವೂರು, ಕ್ಯಾಂಪನಹಳ್ಳಿ, ಹಂಗ್ರಾಪುರ ರಸ್ತೆಗೆ ಸೇರುವ ರಸ್ತೆಯ ಸ.9.385 ರಿಂದ 11.20ಕಿ.ಮೀ.ವರೆಗೆ ರಸ್ತೆ ಅಭಿವೃದ್ಧಿ ಕಾಮಗಾರಿ.	130.00
4	ಕೆ.ಆರ್.ಪೇಟೆ	ಕೆ.ಆರ್.ಪೇಟೆ	ಆರ್.ಐ.ಡಿ.ಎಫ್. - 22	ಕೆ.ಆರ್.ಪೇಟೆ ಮಂಡ್ಯ-ಹಡಗಲ ರಸ್ತೆಯಿಂದ ಕೊತ್ತಮಾರನಹಳ್ಳಿ, ಸಂತೆಬಾಚಹಳ್ಳಿ ರಸ್ತೆಯ ಸ.0.00 ರಿಂದ 2.00ಕಿ.ಮೀ.ವರೆಗೆ ರಸ್ತೆ ಅಭಿವೃದ್ಧಿ ಕಾಮಗಾರಿ.	120.00
5	ಶ್ರೀರಂಗಪಟ್ಟಣ	ಶ್ರೀರಂಗಪಟ್ಟಣ	ಆರ್.ಐ.ಡಿ.ಎಫ್. - 22	ಶ್ರೀರಂಗಪಟ್ಟಣ ತಾಲ್ಲೂಕು ವೈ.ಎಂ.ಕೆ ರಸ್ತೆಯಿಂದ ಚೊಟ್ಟನಹಳ್ಳಿ ಮಾರ್ಗ ಮೊಳೆನಹಳ್ಳಿ ಕೊಪ್ಪಲಿನಿಂದ ತಡಗವಾಡಿ ಸೇರುವ ರಸ್ತೆ ಸ.0.00 ರಿಂದ 1.50ಕಿ.ಮೀ.ವರೆಗೆ ರಸ್ತೆ ಅಭಿವೃದ್ಧಿ ಕಾಮಗಾರಿ. 62820	100.00
6	ಪಾಂಡವಪುರ	ಮೇಲುಕೋಟೆ	ಆರ್.ಐ.ಡಿ.ಎಫ್. - 22	ಪಾಂಡವಪುರ ತಾಲ್ಲೂಕು ರಾಲಿಮುದ್ದನಹಳ್ಳಿಯಿಂದ ಬನ್ನಂಗಾಡಿ ಸೇರುವ ರಸ್ತೆಯ ಸ.4.00 ರಿಂದ 6.20ಕಿ.ಮೀ.ವರೆಗೆ ರಸ್ತೆ ಅಭಿವೃದ್ಧಿ ಕಾಮಗಾರಿ. 61968	150.00
					720.00
1	ಮಂಡ್ಯ	ಮಂಡ್ಯ	ಆರ್.ಐ.ಡಿ.ಎಫ್. - 23	ಮಂಡ್ಯ ತಾಲ್ಲೂಕು ಮಂಡ್ಯ-ಕಿರುಗಾವಲು ರಸ್ತೆಯಿಂದ ಹಾಲಹಳ್ಳಿ-ಮಹದೇಶ್ವರ ದೇವಸ್ಥಾನ ಅರಣಹಳ್ಳಿ ಬಸವೇಶ್ವರ ದೇವಸ್ಥಾನ, ಕಮ್ಮನಾಯಕನಹಳ್ಳಿ, ತಗ್ಗಹಳ್ಳಿ, ಮಾರ್ಗ ಎಂ.ಐ.ಎಂ.ರಸ್ತೆ ಸೇರುವ ರಸ್ತೆಯ ಸರಪಳಿ 0.00 ರಿಂದ 1.725 ಕಿ.ಮೀ. ವರೆಗೆ ರಸ್ತೆ ಅಭಿವೃದ್ಧಿ ಕಾಮಗಾರಿ	100.00
2	ಮಂಡ್ಯ	ಮೇಲುಕೋಟೆ	ಆರ್.ಐ.ಡಿ.ಎಫ್. - 23	ಮಂಡ್ಯ ತಾಲ್ಲೂಕು ಮಂಡ್ಯ-ನಾಗಮಂಗಲ ರಸ್ತೆಯ 7ನೇ ಕಿಮೀ ನಿಂದ ಮಂಡ್ಯ-ಹಡಗಲ ರಸ್ತೆಯ 22ನೇ ಕಿಮೀ ನಲ್ಲಿ ಸೇರುವ ರಸ್ತೆಯ ಸರಪಳಿ 25.89 ರಿಂದ 29.40 ಕಿ.ಮೀ. ವರೆಗೆ ರಸ್ತೆ ಅಭಿವೃದ್ಧಿ ಕಾಮಗಾರಿ	100.00
3	ಮದ್ದೂರು	ಮದ್ದೂರು	ಆರ್.ಐ.ಡಿ.ಎಫ್. - 23	ಮದ್ದೂರು ತಾಲ್ಲೂಕು ಎಂ.ವಿ. ರಸ್ತೆಯಿಂದ ಎಂ.ಎಸ್.ಸಿ. ಫಾಲ್ಸ್ ರಸ್ತೆ ಸೇರುವ ರಸ್ತೆಯ ಸರಪಳಿ 6.00 ರಿಂದ 7.60 ಕಿ.ಮೀ. ವರೆಗೆ ಅಭಿವೃದ್ಧಿಗೊಳ್ಳಿ ರಸ್ತೆ ಅಭಿವೃದ್ಧಿ ಕಾಮಗಾರಿ	100.00
4	ಮದ್ದೂರು	ಮದ್ದೂರು	ಆರ್.ಐ.ಡಿ.ಎಫ್. - 23	ಮದ್ದೂರು ತಾಲ್ಲೂಕು ಎಂ.ಎನ್. ರಸ್ತೆಯಿಂದ ಹೊಸಕೆರೆ, ಆನಂದೋಡಿ, ಮಾರಸಿಂಗನಹಳ್ಳಿ, ಮುದಗೆರೆ, ಮೆಳ್ಳಹಳ್ಳಿ, ನಾಗನದೋಡಿ, ನಿಲುವಾಗಿಲು, ಎನ್.ಕೋಡಿಹಳ್ಳಿ, ಅರಕಲ್ಲುಡೋಡಿ, ಕಿಳಿಪಟ್ಟ, ಅಣ್ಣದೋಡಿ, ತಗ್ಗಹಳ್ಳಿ, ಮಂಡ್ಯ, ಹಳಿಹಳ್ಳಿ, ಕಿರಂಗೂರು, ಬೆಕ್ಕಳಲೆ, ಯಡಗನಹಳ್ಳಿ, ಕೊಡ್ಲೆ, ಕೆ. ಮಲ್ಲಗೆರೆ, ಬೋಳಾರ, ತರಮನಕಟ್ಟೆ ಮೂಲಕ ಶಿರಾ ನಂಜನಗೂಡು ರಾ.ಹೆ.-84 ಸೇರುವ ರಸ್ತೆಯ ಸರಪಳಿ 33.20 ರಿಂದ 35.35 ಮತ್ತು ಸ.35.775 ರಿಂದ 37.00 ಕಿ.ಮೀ. ವರೆಗೆ ಅಭಿವೃದ್ಧಿಗೊಳ್ಳಿ ರಸ್ತೆ ಅಭಿವೃದ್ಧಿ ಕಾಮಗಾರಿ	100.00
5	ಮಳವಳ್ಳಿ	ಮಳವಳ್ಳಿ	ಆರ್.ಐ.ಡಿ.ಎಫ್. - 23	ಮಳವಳ್ಳಿ ತಾಲ್ಲೂಕು ಬುಯ್ಯನದೋಡಿಯಿಂದ ಯತ್ತಂಬಾಡಿ, ಅಂತರಹಳ್ಳಿ, ಹುಲ್ಲೇಗಾಲ, ಕೋಡಿಮರ, ನಡಕಲಮರ, ನೆಟ್ಟಲ್ ಮಾರ್ಗವಾಗಿ ಎ.ಎಸ್.ರಸ್ತೆಗೆ ಸೇರುವ ರಸ್ತೆಯ ಸರಪಳಿ 18.80 ರಿಂದ 20.60 ಕಿ.ಮೀ. ವರೆಗೆ ಮತ್ತು ಸರಪಳಿ 21.00 ರಿಂದ 22.80 ಕಿ.ಮೀ. ವರೆಗೆ ರಸ್ತೆ ಅಭಿವೃದ್ಧಿ ಕಾಮಗಾರಿ	100.00
6	ಕೆ.ಆರ್.ಪೇಟೆ	ಕೆ.ಆರ್.ಪೇಟೆ	ಆರ್.ಐ.ಡಿ.ಎಫ್. - 23	ಕೆ.ಆರ್.ಪೇಟೆ ತಾಲ್ಲೂಕು ಕಿಕ್ಕೇಲಿ-ಶ್ರೀವಿಜಯನಗರ ರಸ್ತೆಯಿಂದ ಐಕ್ಯನಹಳ್ಳಿ ಮಾರ್ಗ ಎಸ್.ಎ ರಸ್ತೆಗೆ ಸೇರುವ ರಸ್ತೆ ಸ.2.275 ರಿಂದ 5.65ಕಿ.ಮೀ.ವರೆಗೆ (2.275 ರಿಂದ 3.575ಕಿ.ಮೀ.ವರೆಗೆ) ರಸ್ತೆ ಅಭಿವೃದ್ಧಿ ಕಾಮಗಾರಿ.	100.00
7	ಶ್ರೀರಂಗಪಟ್ಟಣ	ಶ್ರೀರಂಗಪಟ್ಟಣ	ಆರ್.ಐ.ಡಿ.ಎಫ್. - 23	ಶ್ರೀರಂಗಪಟ್ಟಣ ತಾಲ್ಲೂಕು ಮಹದೇವಮರದಿಂದ ಎರಕುಂಟೆಹುಂಡಿ ಸೇರುವ ರಸ್ತೆ ಮಾರ್ಗ ತಲೀಮರ ಸೇರುವ ರಸ್ತೆಯ ಸ. 0.00 ರಿಂದ 1.50 ಕಿ.ಮೀ. ವರೆಗೆ ರಸ್ತೆ ಅಭಿವೃದ್ಧಿ ಕಾಮಗಾರಿ.	100.00
					700.00
1	ಮದ್ದೂರು	ಮದ್ದೂರು	5054-04-337-0-01-133 ಎಸ್.ಡಿ.ಸಿ (ವಿಶೇಷ ಅಭಿವೃದ್ಧಿ ಯೋಜನೆ)	ಮದ್ದೂರು ತಾಲ್ಲೂಕು ಕೊರಟಗೆರೆ - ಬಾವಲಿ (ರಾ.ಹೆ.-33) ರಸ್ತೆಯಿಂದ ಅತಗೂರು, ತೊರಶೆಟ್ಟಹಳ್ಳಿ, ಮುದಿಗೆರೆ, ಮಾರಸಿಂಗನಹಳ್ಳಿ, ಹೊಸಕೆರೆ, ಚಾಮನಹಳ್ಳಿ ಮಾರ್ಗ ಎಂ.ಎನ್. ರಸ್ತೆಯ ಸ. 14.15 ರಿಂದ 15.15 ಕಿಮೀ ವರೆಗೆ ರಸ್ತೆ ಅಭಿವೃದ್ಧಿ ಕಾಮಗಾರಿ	76.27



ಕ್ರ. ಸಂ	ತಾಲ್ಲೂಕು	ವರ್ಷ	ಲೆಕ್ಕ ಶೀರ್ಷಿಕೆ	ನಿರ್ಮಿಸಿರುವ ರಸ್ತೆ ಹೆಸರು	ಅಂದಾಜು ಮೊತ್ತ ರೂಪಾಯಿಗಳಲ್ಲಿ
1	2	3	4	5	6
2	ಮದ್ದೂರು	ಮದ್ದೂರು	5054-04-337-0-01-133 ಎಸ್.ಡಿ.ಸಿ (ವಿಶೇಷ ಅಭಿವೃದ್ಧಿ ಯೋಜನೆ)	ಮದ್ದೂರು ತಾಲ್ಲೂಕು ಎಂ.ಎಸ್ ರಸ್ತೆಯಿಂದ ಕೊಪ್ಪ ಸೇರುವ ರಸ್ತೆ ಮಾರ್ಗ ಡಿ.ಹೊಸಹಳ್ಳಿ -ಗುಳೂರು-ನಂಟನಾಯಕನಹಳ್ಳಿ ಗ್ರಾಮಗಳ ರಸ್ತೆ ಅಭಿವೃದ್ಧಿ ಕಾಮಗಾರಿ ( ಡಿ.ಹೊಸಹಳ್ಳಿ ಗ್ರಾಮ ಪರಿಮಿತಿಯಲ್ಲಿ ಡ್ರೈನೇಜ್ ನಿರ್ಮಾಣ)	20.15
3	ಮಳವಳ್ಳಿ	ಮಳವಳ್ಳಿ	5054-04-337-0-01-133 ಎಸ್.ಡಿ.ಸಿ (ವಿಶೇಷ ಅಭಿವೃದ್ಧಿ ಯೋಜನೆ)	ಮಳವಳ್ಳಿ ತಾ. ರಾಷ್ಟ್ರೀಯ ಹೆದ್ದಾರಿ-209 ರಿಂದ ಚೊಟ್ಟನಹಳ್ಳಿ-ಚಂದಹಳ್ಳಿ ಮಾರ್ಗವಾಗಿ ಹಾಡಿ ವೃತ್ತ ಸೇರುವ ರಸ್ತೆ ಸರಪಳಿ (9.00 ರಿಂದ 11.29 ಕಿಮೀವರೆಗೆ ಅಯ್ದು ಭಾಗಗಳಲ್ಲಿ)	153.19
4	ಮಳವಳ್ಳಿ	ಮಳವಳ್ಳಿ	5054-04-337-0-01-133 ಎಸ್.ಡಿ.ಸಿ (ವಿಶೇಷ ಅಭಿವೃದ್ಧಿ ಯೋಜನೆ)	ಮಳವಳ್ಳಿ ತಾಲ್ಲೂಕು ರಾಷ್ಟ್ರೀಯ ಹೆದ್ದಾರಿ-209ನಿಂದ ಮಂಚನಹಳ್ಳಿ ಮಂಚನಾಸುರ ಮಾರ್ಗವಾಗಿ ವಡ್ಡರಹಳ್ಳಿಗೆ ಸೇರುವ ರಸ್ತೆ ಅಭಿವೃದ್ಧಿ ಕಾಮಗಾರಿ (ಅಯ್ದು ಭಾಗಗಳಲ್ಲಿ)	100.00
5	ಮಳವಳ್ಳಿ	ಮಳವಳ್ಳಿ	5054-04-337-0-01-133 ಎಸ್.ಡಿ.ಸಿ (ವಿಶೇಷ ಅಭಿವೃದ್ಧಿ ಯೋಜನೆ)	ಮಳವಳ್ಳಿ ತಾಲ್ಲೂಕು ಎಸ್-3 ರಸ್ತೆಯಿಂದ ರಾಮೇಗೌಡನಸುರಕ್ಕೆ ಎ.ಪಿ.ದೊಡ್ಡಿ, ದ್ರಾವಪಟ್ಟಣ, ಬೂವಹಳ್ಳಿ ಮಾರ್ಗ ಸೇರುವ ರಸ್ತೆಯ ಸರಪಳಿ :6.80 ರಿಂದ 7.05 ಕನೀ 7.25 ರಿಂದ 8.00 ಕಿಮೀ ವರೆಗೆ ರಸ್ತೆ ಅಭಿವೃದ್ಧಿ ಕಾಮಗಾರಿ	50.00
6	ನಾಗಮಂಗಲ	ನಾಗಮಂಗಲ	5054-04-337-0-01-133 ಎಸ್.ಡಿ.ಸಿ (ವಿಶೇಷ ಅಭಿವೃದ್ಧಿ ಯೋಜನೆ)	ನಾಗಮಂಗಲ ತಾಲ್ಲೂಕು ಬೆಟ್ಟೂರು-ಹೊನ್ನೇನಹಳ್ಳಿ ರಸ್ತೆಯ ಸರ: 2.90 ರಿಂದ 7.60 ಕಿಮೀವರೆಗೆ ರಸ್ತೆ ಅಭಿವೃದ್ಧಿ ಕಾಮಗಾರಿ	74.84
7	ನಾಗಮಂಗಲ	ನಾಗಮಂಗಲ	5054-04-337-0-01-133 ಎಸ್.ಡಿ.ಸಿ (ವಿಶೇಷ ಅಭಿವೃದ್ಧಿ ಯೋಜನೆ)	ನಾಗಮಂಗಲ ತಾಲ್ಲೂಕು ನಾಗಮಂಗಲ- ಮೈಲಾರಪಟ್ಟಣ ರಸ್ತೆಯ ಸರ: 3.50 ರಿಂದ 5.50 ಕಿಮೀವರೆಗೆ ರಸ್ತೆ ಅಭಿವೃದ್ಧಿ ಕಾಮಗಾರಿ	90.00
8	ನಾಗಮಂಗಲ	ನಾಗಮಂಗಲ	5054-04-337-0-01-133 ಎಸ್.ಡಿ.ಸಿ (ವಿಶೇಷ ಅಭಿವೃದ್ಧಿ ಯೋಜನೆ)	ನಾಗಮಂಗಲ ತಾಲ್ಲೂಕು ಕೆ.ಡಿ.ರಸ್ತೆಯ 43.50 ಕಿ.ಮೀ. ನಿಂದ ಬೊಮ್ಮನಾಯಕನಹಳ್ಳಿ ಯಿಂದ ಲಿಡುಗನ ಹೊಸಹಳ್ಳಿ ಮಾರ್ಗವಾಗಿ ತಾಲ್ಲೂಕು ಗಡಿಯನ್ನು ಸೇರುವ ರಸ್ತೆ ಸರಪಳಿ: 5.90 ರಿಂದ 6.60ಕಿ.ಮೀ ರಸ್ತೆ ಅಭಿವೃದ್ಧಿ.	70.00
9	ಕೆ.ಆರ್.ಪೇಟೆ	ಕೆ.ಆರ್.ಪೇಟೆ	5054-04-337-0-01-133 ಎಸ್.ಡಿ.ಸಿ (ವಿಶೇಷ ಅಭಿವೃದ್ಧಿ ಯೋಜನೆ)	ಕೆ.ಆರ್.ಪೇಟೆ ತಾಲ್ಲೂಕು, ಕಿಕ್ಕೇಲಿ-ಶ್ರವಣಬೆಳಗೊಳ ರಸ್ತೆಯಿಂದ ಐತನಹಳ್ಳಿ ಮಾರ್ಗವಾಗಿ ಎಸ್.ಎ. ರಸ್ತೆ ಸೇರುವ ರಸ್ತೆಯ ಸರ:0.00 ರಿಂದ 3.00 ಕಿ.ಮೀ.ವರೆಗೆ ರಸ್ತೆ ಅಭಿವೃದ್ಧಿ ಕಾಮಗಾರಿ.	200.00
10	ಕೆ.ಆರ್.ಪೇಟೆ	ಕೆ.ಆರ್.ಪೇಟೆ	5054-04-337-0-01-133 ಎಸ್.ಡಿ.ಸಿ (ವಿಶೇಷ ಅಭಿವೃದ್ಧಿ ಯೋಜನೆ)	ಕೆ.ಆರ್.ಪೇಟೆ ತಾಲ್ಲೂಕು, ಅಕ್ಕಹೆಬ್ಬಾಳು-ಜೀರುಹಳ್ಳಿ-ಮಂದಗೆರೆ ರಸ್ತೆಯ ಸರ:0.00 ರಿಂದ 1.50 ಕಿ.ಮೀ.ವರೆಗೆ ರಸ್ತೆ ಅಭಿವೃದ್ಧಿ ಕಾಮಗಾರಿ.	117.00
11	ಕೆ.ಆರ್.ಪೇಟೆ	ಕೆ.ಆರ್.ಪೇಟೆ	5054-04-337-0-01-133 ಎಸ್.ಡಿ.ಸಿ (ವಿಶೇಷ ಅಭಿವೃದ್ಧಿ ಯೋಜನೆ)	ಕೆ.ಆರ್.ಪೇಟೆ ತಾಲ್ಲೂಕು, ಹೊಸಹೊಳೆ-ದೊಡ್ಡನಕಟ್ಟೆ-ವಿಠಲಾಸುರ (ತುರುಬಳ್ಳಿ ಗೇಟ್ ಮಾರ್ಗ) ರಸ್ತೆಯ ಸರ: 13.30 ರಿಂದ 15.00 ಕಿ.ಮೀ.ವರೆಗೆ ರಸ್ತೆ ಅಭಿವೃದ್ಧಿ ಕಾಮಗಾರಿ.	69.31
12	ಕೆ.ಆರ್.ಪೇಟೆ	ಕೆ.ಆರ್.ಪೇಟೆ	5054-04-337-0-01-133 ಎಸ್.ಡಿ.ಸಿ (ವಿಶೇಷ ಅಭಿವೃದ್ಧಿ ಯೋಜನೆ)	ಕೆ.ಆರ್.ಪೇಟೆ ತಾಲ್ಲೂಕು, 2/15 ಮೈಲ ಎಸ್.ಎ. ರಸ್ತೆಯಿಂದ ಹರಿಹರಸುರ ಲಂಗಾಸುರ ರಸ್ತೆಯ ಸರ:20 ಕಿ.ಮೀ.ಯಲ್ಲಿರುವ ಸೇರುವೆಗೆ ಕೂಡು ರಸ್ತೆ ಅಭಿವೃದ್ಧಿ ಕಾಮಗಾರಿ.	5.00
13	ಶ್ರೀರಂಗಪಟ್ಟಣ	ಶ್ರೀರಂಗಪಟ್ಟಣ	5054-04-337-0-01-133 ಎಸ್.ಡಿ.ಸಿ (ವಿಶೇಷ ಅಭಿವೃದ್ಧಿ ಯೋಜನೆ)	ಶ್ರೀರಂಗಪಟ್ಟಣ ತಾಲ್ಲೂಕಿನ ಕಾರೇಕುರದಿಂದ ಹೊಸಹಳ್ಳಿ ಮುಖಾಂತರ ಪಂಪ್‌ಹೌಸ್ ಸೇರುವ ರಸ್ತೆಯ ಸರಪಳಿ: 3.20 ಕಿ.ಮೀ ನಿಂದ 3.41 ಕಿ.ಮೀ ವರೆಗೆ ಹಾಗೂ 4.60 ಕಿ.ಮೀ ನಿಂದ 4.90 ಕಿ.ಮೀ ವರೆಗೆ ರಸ್ತೆ ಅಭಿವೃದ್ಧಿ ಕಾಮಗಾರಿ.	39.13
14	ಪಾಂಡವಪುರ	ಮೇಲುಕೋಟೆ	5054-04-337-0-01-133 ಎಸ್.ಡಿ.ಸಿ (ವಿಶೇಷ ಅಭಿವೃದ್ಧಿ ಯೋಜನೆ)	ಪಾಂಡವಪುರ ತಾಲ್ಲೂಕು ಪಾಂಡವಪುರದಿಂದ ಚಂದ್ರ, ಶೃಂಗಹಳ್ಳಿ ಕೆ. ಹೊಸೂರು ಮಾರ್ಗವಾಗಿ ಶ್ರೀರಂಗಪಟ್ಟಣ-ಜೇವರ್ಗಿ ರಸ್ತೆಗೆ ಸೇರುವ ರಸ್ತೆ ಸರಪಳಿ:2.56 ಕಿ.ಮೀನಿಂದ 2.96 ಕಿ.ಮೀ ವರೆಗೆ ರಸ್ತೆ ಅಭಿವೃದ್ಧಿ ಕಾಮಗಾರಿ.	25.00
15	ಪಾಂಡವಪುರ	ಮೇಲುಕೋಟೆ	5054-04-337-0-01-133 ಎಸ್.ಡಿ.ಸಿ (ವಿಶೇಷ ಅಭಿವೃದ್ಧಿ ಯೋಜನೆ)	ಪಾಂಡವಪುರ ತಾಲ್ಲೂಕು ಕೆ.ಆರ್.ಎಸ್.ಎ ರಸ್ತೆಯಿಂದ ಉಕ್ಕಡ, ಕ್ಯಾಂಪ್‌ಹಳ್ಳಿ ಮಾರ್ಗವಾಗಿ ಹರವು ಸೇರುವ ರಸ್ತೆಯ ಸರಪಳಿ:3.00 ಕಿ.ಮೀ ನಿಂದ 3.300 ಕಿ.ಮೀ ವರೆಗೆ ರಸ್ತೆ ಅಭಿವೃದ್ಧಿ ಕಾಮಗಾರಿ.	25.00
16	ಪಾಂಡವಪುರ	ಮೇಲುಕೋಟೆ	5054-04-337-0-01-133 ಎಸ್.ಡಿ.ಸಿ (ವಿಶೇಷ ಅಭಿವೃದ್ಧಿ ಯೋಜನೆ)	ಪಾಂಡವಪುರ ತಾ. ರಾಗಿಮುಧ್ದನಹಳ್ಳಿಯಿಂದ ಬನ್ನಂಗಾಡಿ ಸೇರುವ ರಸ್ತೆಯ ಸರ: 3.60ಕಿ.ಮೀನಿಂದ 4.00 ಕಿ.ಮೀ ವರೆಗೆ ರಸ್ತೆ ಅಭಿವೃದ್ಧಿ ಕಾಮಗಾರಿ	25.00
17	ಪಾಂಡವಪುರ	ಮೇಲುಕೋಟೆ	5054-04-337-0-01-133 ಎಸ್.ಡಿ.ಸಿ (ವಿಶೇಷ ಅಭಿವೃದ್ಧಿ ಯೋಜನೆ)	ಪಾಂಡವಪುರ ತಾಲ್ಲೂಕು ಸಂಗಾಸುರದಿಂದ ಅರಕನಕೆರೆ ಕಟ್ಟಿಕೊಪ್ಪಲು ಮಾರ್ಗ ಜಕ್ಕನಹಳ್ಳಿಗೆ ಸೇರುವ ರಸ್ತೆ ಸರಪಳಿ:1.20 ಕಿ.ಮೀ ನಿಂದ 2.20 ಕಿ.ಮೀ ವರೆಗೆ ರಸ್ತೆ ಅಭಿವೃದ್ಧಿ ಕಾಮಗಾರಿ.	42.40
					1182.29
1	ಮಂಡ್ಯ	ಮಂಡ್ಯ	3054-04-337-1-09-172 ಮು.ಮಂ.ಗ್ರಾ.ರ.ಅ.ಯೋ (ಯೋಜನೆ)	ಮಂಡ್ಯ ತಾ: ಶ್ರೀನಿವಾಸಪುರ ಗೇಟ್‌ನಿಂದ ಕನ್ನಲಗೆ ಸೇರುವ ಮಾರ್ಗ ಸಾತನೂರು, ಕೋಮೈರಹಳ್ಳಿ, ಉಮ್ಮಡಹಳ್ಳಿ, ತುಂಬಕೆರೆ, ಹನಕೆರೆ ಸೇರುವ ರಸ್ತೆಯ ಸರ: 8.20 ರಿಂದ 9.00 ಕಿಮೀ ವರೆಗೆ ರಸ್ತೆ ಅಭಿವೃದ್ಧಿ ಕಾಮಗಾರಿ.	70.00
2	ಮಂಡ್ಯ	ಮಂಡ್ಯ	3054-04-337-1-09-172 ಮು.ಮಂ.ಗ್ರಾ.ರ.ಅ.ಯೋ (ಯೋಜನೆ)	ಮಂಡ್ಯ ತಾ: ಮಂಡ್ಯ-ನಾಗಮಂಗಲ ರಸ್ತೆಯಸರ:5.60 ಯಿಂದ 18.80, 19.40 ಯಿಂದ 20.00 ಕಿಮೀ ವರೆಗೆ ರಸ್ತೆ ನಿರೀಕರಣೆ ಹಾಗೂ ರಸ್ತೆ ಅಭಿವೃದ್ಧಿ ಪಡಿಸುವ ಕಾಮಗಾರಿ.	120.00



ಕ್ರ. ಸಂ.	ತಾಲ್ಲೂಕು	ವರ್ಷ	ಲೆಕ್ಕ ಶೀರ್ಷಿಕೆ	ನಿರ್ಮಿಸಿರುವ ರಸ್ತೆ ಹೆಸರು	ಅಂದಾಜು ಮೊತ್ತ ರೂಪಾಯಿಗಳಲ್ಲಿ
1	2	3	4	5	6
3	ಮಂಡ್ಯ	ಮಂಡ್ಯ	3054-04-337-1-09-172 ಮು.ಮಂ.ಗ್ರಾ.ರ.ಅ.ಯೋ (ಯೋಜನೆ)	ಮಂಡ್ಯ ತಾ: ಮಂಡ್ಯದಿಂದ ಮದ್ದೂರು ತಾ: ಗಡಿ ಸೇರುವ ರಸ್ತೆ ಮಾರ್ಗ ಚೀರನಹಳ್ಳಿ ರಸ್ತೆ ಅಭಿವೃದ್ಧಿ ಕಾಮಗಾರಿ. ಸು.8.85.9.85 ಕಿಮೀ ವರೆಗೆ	78.00
4	ಮಂಡ್ಯ	ಮಂಡ್ಯ	3054-04-337-1-09-172 ಮು.ಮಂ.ಗ್ರಾ.ರ.ಅ.ಯೋ (ಯೋಜನೆ)	ಮಂಡ್ಯ ತಾ: ಶಿವಳ್ಳಿಯಿಂದ ಗುನ್ನಾಯಕನಹಳ್ಳಿ ಮುಖಾಂತರ ಎಂ.ಎನ್. ರಸ್ತೆಗೆ ಸೇರುವ ರಸ್ತೆ ಸು.0.00 ರಿಂದ 0.50 ಕಿಮೀ ವರೆಗೆ ನವೀಕರಣ ಕಾಮಗಾರಿ ಹಾಗೂ ಸು.3.520 ರಿಂದ 3.75 ಕಿಮೀ ವರೆಗೆ ಚರಂಡಿ ನಿರ್ಮಾಣ ಕಾಮಗಾರಿ.	30.00
5	ಮಂಡ್ಯ	ಮಂಡ್ಯ	3054-04-337-1-09-172 ಮು.ಮಂ.ಗ್ರಾ.ರ.ಅ.ಯೋ (ಯೋಜನೆ)	ಮಂಡ್ಯ ತಾ: ಮಂಡ್ಯ-ಹಡಗಲ ರಸ್ತೆಯ 7ನೇ ಕಿಮೀ ನಿಂದ ಮಂಡ್ಯ-ಹಡಗಲ 19ನೇ ಕಿಮೀ ಗೆ ಮಲ್ಲನಾಯಕನಹಳ್ಳಿ, ಗಾಣದಾಳು, ದೊಡ್ಡಚಾಪನಹಳ್ಳಿ, ಕನ್ನಟ್ಟಿ, ಹಾಗೂ ದುದ್ದ ಮುಖಾಂತರ ಸೇರುವ ರಸ್ತೆ ಸು.8.85 ರಿಂದ 9.20 ಕಿಮೀ ವರೆಗೆ ಚರಂಡಿ ನಿರ್ಮಾಣ ಕಾಮಗಾರಿ.	15.00
6	ಮಂಡ್ಯ	ಮಂಡ್ಯ	3054-04-337-1-09-172 ಮು.ಮಂ.ಗ್ರಾ.ರ.ಅ.ಯೋ (ಯೋಜನೆ)	ಮಂಡ್ಯ ತಾ: ಮಂಡ್ಯ-ಮೇಲುಕೋಟೆ ರಸ್ತೆ 25ನೇ ಕಿಮೀವರಿಂದ ಹೊನ್ನೇಮಠ, ಚಿಕ್ಕಗಂಗವಾಡಿ, ಜಿ.ಮಲ್ಲಗೆರೆ ಮಾರ್ಗವಾಗಿ ಎಂ.ಎನ್.ರಸ್ತೆ 19ನೇ ಕಿಮೀ ಗೆ ಸೇರುವ ರಸ್ತೆ ಸು.1.00 ರಿಂದ 4.50 ಕಿಮೀ ವರೆಗೆ ನವೀಕರಣ ಕಾಮಗಾರಿ.	24.00
7	ಮದ್ದೂರು	ಮದ್ದೂರು	3054-04-337-1-09-172 ಮು.ಮಂ.ಗ್ರಾ.ರ.ಅ.ಯೋ (ಯೋಜನೆ)	ಮದ್ದೂರು ತಾಲ್ಲೂಕು ಜಿ.ಎನ್. ರಸ್ತೆಯಿಂದ ಕನ್ನಟ, ಮುಟ್ಟನಹಳ್ಳಿ, ಚಿಕ್ಕಮಲಿಗೊಡನ ನಗರ ಮಾರ್ಗ ಎಂ.ಜಿ.ಎಂ. ರಸ್ತೆ ಸೇರುವ ರಸ್ತೆಯ ಸು: 6.50 ರಿಂದ 7.50 ಕಿಮೀ ವರೆಗೆ ನವೀಕರಣ ಕಾಮಗಾರಿ. (ಮುಟ್ಟನಹಳ್ಳಿ ಯಿಂದ ಚಿಕ್ಕಮಲಿಗೊಡನದೊಡ್ಡಿ)	8.00
8	ಮದ್ದೂರು	ಮದ್ದೂರು	3054-04-337-1-09-172 ಮು.ಮಂ.ಗ್ರಾ.ರ.ಅ.ಯೋ (ಯೋಜನೆ)	ಮದ್ದೂರು ತಾಲ್ಲೂಕು ಎಂ.ಜಿ.ಎಂ. ರಸ್ತೆಯಿಂದ ಕಡಿಲುವಾಗಿಲು, ಲಕ್ಷ್ಮೀಗೌಡನದೊಡ್ಡಿ, ಯಡಗನಹಳ್ಳಿ, ಗೊಪ್ಪನಹಳ್ಳಿ, ಭೀಮನಹಳ್ಳಿ, ಹಿಟ್ಟನಹಳ್ಳಿ ಮಾರ್ಗ ಸುಲ್ತಾನ್ ರಸ್ತೆಗೆ ಸೇರುವ ರಸ್ತೆಯ ಸು: 5.70 ರಿಂದ 7.20 ಕಿಮೀ ವರೆಗೆ ನವೀಕರಣ ಕಾಮಗಾರಿ.	12.00
9	ಮದ್ದೂರು	ಮದ್ದೂರು	3054-04-337-1-09-172 ಮು.ಮಂ.ಗ್ರಾ.ರ.ಅ.ಯೋ (ಯೋಜನೆ)	ಮದ್ದೂರು ತಾಲ್ಲೂಕು ಮಂಡ್ಯ ತಾಲ್ಲೂಕು ಗಡಿ ಯಿಂದ ಸಬ್ಬನಹಳ್ಳಿ, ಯಡಗನಹಳ್ಳಿ, ಕಾಡುಕೊತ್ತನಹಳ್ಳಿ ಮಾರ್ಗ ಸುಲ್ತಾನ್ ರಸ್ತೆಗೆ ಸೇರುವ ರಸ್ತೆಯ ಸು: 2.00 ರಿಂದ 4.50 ಕಿಮೀ ವರೆಗೆ ನವೀಕರಣ ಕಾಮಗಾರಿ (ಯಡಗನಹಳ್ಳಿಯಿಂದ ಗೊಪ್ಪನಹಳ್ಳಿ)	22.00
10	ಮದ್ದೂರು	ಮದ್ದೂರು	3054-04-337-1-09-172 ಮು.ಮಂ.ಗ್ರಾ.ರ.ಅ.ಯೋ (ಯೋಜನೆ)	ಮದ್ದೂರು ತಾಲ್ಲೂಕು ಕೊರಟಗೆರೆ ಬಾವಲಿ ರಸ್ತೆಯಿಂದ ಆತಗೂರು, ವಳಗೆರೆದೊಡ್ಡಿ, ಅಲಂಶೆಟ್ಟಿಹಳ್ಳಿ, ಹರಳಪುರ ಮಾರ್ಗ ಕನ್ನಡು ಭೈರಾಪಟ್ಟಣ ರಸ್ತೆ ಸೇರುವ ರಸ್ತೆಯ ಸು: 0.00 ರಿಂದ 3.50 ಕಿಮೀ ವರೆಗೆ ನವೀಕರಣ ಕಾಮಗಾರಿ (ಅಯ್ಯ ಭಾಗಗಳಲ್ಲಿ) ( ಕೆ.ಚಿರಸ್ತೆಯಿಂದ ಆತಗೂರು ಕೆರೆವರೆಗೆ (5.50)), ಅಲಂಶೆಟ್ಟಿಹಳ್ಳಿ-ಹರಳಾಪುರ 1.50)	43.00
11	ಮದ್ದೂರು	ಮದ್ದೂರು	3054-04-337-1-09-172 ಮು.ಮಂ.ಗ್ರಾ.ರ.ಅ.ಯೋ (ಯೋಜನೆ)	ಮದ್ದೂರು ತಾಲ್ಲೂಕು ಜಿ.ಎನ್. (ರಾ.ಹೆ.-17) ರಸ್ತೆಯಿಂದ ನಿಡಪಟ್ಟಿ, ಹೊಸಹಳ್ಳಿ, ಮಾರದೇವನಹಳ್ಳಿ ಆತಗೂರು, ತೊರೆಶೆಟ್ಟಿಹಳ್ಳಿ ಮಾರ್ಗ ಎಂ.ಎನ್. ರಸ್ತೆಯ ಸು: 8.40 ರಿಂದ 9.90 ಕಿಮೀ ವರೆಗೆ ನವೀಕರಣ ಕಾಮಗಾರಿ	12.00
12	ಮದ್ದೂರು	ಮದ್ದೂರು	3054-04-337-1-09-172 ಮು.ಮಂ.ಗ್ರಾ.ರ.ಅ.ಯೋ (ಯೋಜನೆ)	ಮದ್ದೂರು ತಾಲ್ಲೂಕು ಭಾರತಿನಗರದಿಂದ ಅಲಬುಜನಹಳ್ಳಿ, ಕ್ಯಾಂಪಟ್ಟಿ, ತೊರೆಚಾಪನಹಳ್ಳಿ, ಮುಖಾಂತರ ಕೊಕ್ಕರೆ ಬೆಟ್ಟಲಿಗೆ ಸೇರುವ ರಸ್ತೆಯ ಸು: 0.00 ರಿಂದ 3.70 ಕಿಮೀ ವರೆಗೆ ನವೀಕರಣ ಕಾಮಗಾರಿ ( ಭಾರತಿನಗರದಿಂದ ಕ್ಯಾಂಪಟ್ಟಿ)	22.00
13	ಮದ್ದೂರು	ಮದ್ದೂರು	3054-04-337-1-09-172 ಮು.ಮಂ.ಗ್ರಾ.ರ.ಅ.ಯೋ (ಯೋಜನೆ)	ಮದ್ದೂರು ತಾಲ್ಲೂಕು ಕೆ.ಚಿ. ರಸ್ತೆಯಿಂದ ಭುಜುವಳ್ಳಿ ಮಾರ್ಗ ತಾಲ್ಲೂಕು ಗಡಿ ವರೆಗೆ ರಸ್ತೆಯ ಸು: 0.00 ರಿಂದ 3.50 ಕಿಮೀ ವರೆಗೆ ನವೀಕರಣ ಕಾಮಗಾರಿ ( ಕೆ.ಕೆ ರಸ್ತೆಯಿಂದ ಅರಚಾಪನಹಳ್ಳಿ ಹಳ್ಳಿ)	30.00
14	ಮದ್ದೂರು	ಮದ್ದೂರು	3054-04-337-1-09-172 ಮು.ಮಂ.ಗ್ರಾ.ರ.ಅ.ಯೋ (ಯೋಜನೆ)	ಮದ್ದೂರು ತಾಲ್ಲೂಕು ಜಿ.ಎನ್. ರಸ್ತೆಯಿಂದ ಎಂ.ಎನ್. ರಸ್ತೆಯ ಸು: 15.10 ರಿಂದ 17.38 ಕಿಮೀ ವರೆಗೆ ನವೀಕರಣ ಕಾಮಗಾರಿ (ಅಡ್ಡ ರಸ್ತೆಯಿಂದ ಬೆನಗರಹಳ್ಳಿ)	25.00
15	ಮದ್ದೂರು	ಮದ್ದೂರು	3054-04-337-1-09-172 ಮು.ಮಂ.ಗ್ರಾ.ರ.ಅ.ಯೋ (ಯೋಜನೆ)	ಮದ್ದೂರು ತಾಲ್ಲೂಕು ಜಿ.ಎನ್. ರಸ್ತೆಯಿಂದ ಕುದುರೆಗುಂಡಿ, ಸಾಡೋಳು, ಕನ್ನಟ, ಮುಟ್ಟನಹಳ್ಳಿ, ದೊಡ್ಡರಸನಕರೆ, ಕರಡಕರೆ, ಅರಚಾಪನಹಳ್ಳಿ, ಯಲಾದಹಳ್ಳಿ ಮಾರ್ಗ ಕೊರಟಗೆರೆ ಬಾವಲಿ ರಸ್ತೆಯಿಂದ ತಾಲ್ಲೂಕು ಗಡಿ ಸೇರುವ ರಸ್ತೆಯ ಸು: 5.60 ರಿಂದ 14.00 ಕಿಮೀವರೆಗೆ ನವೀಕರಣ ಕಾಮಗಾರಿ ( ಕನ್ನಟ ಯಿಂದ ಕುರಿಕಂಪನದೊಡ್ಡಿ ಮಾರ್ಗ ಎಂ.ಜಿ.ಎಂ ರಸ್ತೆ)	41.00
16	ಮದ್ದೂರು	ಮದ್ದೂರು	3054-04-337-1-09-172 ಮು.ಮಂ.ಗ್ರಾ.ರ.ಅ.ಯೋ (ಯೋಜನೆ)	ಮದ್ದೂರು ತಾಲ್ಲೂಕು ಕೆ.ಚಿ. ರಸ್ತೆಯಿಂದ ಡಿ.ಎ.ಕರೆ, ಮಾದರಹಳ್ಳಿ, ಕೆ.ಶೆಟ್ಟಿಹಳ್ಳಿ, ಕಾಡುಕೊತ್ತನಹಳ್ಳಿ ಸೇರುವ ರಸ್ತೆಯ ಸು: 3.20 ರಿಂದ 5.10 ಕಿಮೀ ವರೆಗೆ ನವೀಕರಣ ಕಾಮಗಾರಿ ಚಿಕ್ಕಮಲಿಗೊಡ ನಗರದಿಂದ ಹರಳಹಳ್ಳಿ ಕ್ಯಾನ್)	22.00
17	ಮದ್ದೂರು	ಮದ್ದೂರು	3054-04-337-1-09-172 ಮು.ಮಂ.ಗ್ರಾ.ರ.ಅ.ಯೋ (ಯೋಜನೆ)	ಮದ್ದೂರು ತಾಲ್ಲೂಕು ರುದ್ರಾಕ್ಷಿಪುರ - ಹಲಗೂರು ರಸ್ತೆಯ ಸು: 6.095 ರಿಂದ 10.50 ಕಿಮೀ ವರೆಗೆ ನವೀಕರಣ ಕಾಮಗಾರಿ	45.00



ಕ್ರ. ಸಂ.	ತಾಲ್ಲೂಕು	ವರ್ಷ	ಲೆಕ್ಕ ಶೀರ್ಷಿಕೆ	ನಿರ್ಮಿಸಿರುವ ರಸ್ತೆ ಹೆಸರು	ಅಂದಾಜು ಮೊತ್ತ ರೂಲಕ್ಷಗಳಲ್ಲಿ
1	2	3	4	5	6
18	ಮದ್ದೂರು	ಮದ್ದೂರು	3054-04-337-1-09-172 ಮು.ಮಂ.ಗ್ರಾ.ರ.ಅ.ಯೋ (ಯೋಜನೆ)	ಮದ್ದೂರು ತಾಲ್ಲೂಕು ಕೊರಟಗೆರೆ - ಬಾವಲಿ ರಸ್ತೆ (ರಾ.ಹೆ.-33) ಯಿಂದ ಗೋರವನಹಳ್ಳಿ, ವೈದ್ಯನಾಥಪುರ, ಅಲೂರು, ಕೆ.ಹೊನ್ನಲಗೆರೆ, ತೊಪ್ಪನಹಳ್ಳಿ, ರಾಜೇಗೌಡನದೊಡ್ಡಿ, ಚಂದಹಳ್ಳಿ ಕ್ರಾಸ್, ಬ್ಯಾಡರಹಳ್ಳಿ, ಮಾದನಾಯಕನಹಳ್ಳಿ, ತಿಪ್ಪೂರು ಮಾದಾಪುರ ದೊಡ್ಡಿ, ಕೂಂಗೇರದೊಡ್ಡಿ ಮಾರ್ಗ ಐ.ಎನ್. ರಸ್ತೆ ಸೇರುವ ರಸ್ತೆಯ ಸು: 11.20 ರಿಂದ 12.00 ಕಿಮೀ ಮತ್ತು ಸು: 15.50 ರಿಂದ 16.50 ಕಿಮೀ ವರೆಗೆ ನವೀಕರಣ ಕಾಮಗಾರಿ ( ಕೆ. ಹೊನ್ನಲಗೆರೆಯಿಂದ ತೊಪ್ಪನಹಳ್ಳಿ ಮತ್ತು ಬ್ಯಾಡರಹಳ್ಳಿಯಿಂದ ಮಾದನಾಯಕನಹಳ್ಳಿ)	15.00
19	ಮದ್ದೂರು	ನಾಗಮಂಗಲ	3054-04-337-1-09-172 ಮು.ಮಂ.ಗ್ರಾ.ರ.ಅ.ಯೋ (ಯೋಜನೆ)	ಮದ್ದೂರು ತಾಲ್ಲೂಕು ಹೊಸಗಾವಿ - ಅಬಲವಾಡಿ ರಸ್ತೆಯ ಸರಪಳಿ 2.60 ರಿಂದ 3.00 ಕಿ.ಮೀ. ವರೆಗೆ ರಸ್ತೆ ಅಭಿವೃದ್ಧಿ ಕಾಮಗಾರಿ	30.00
20	ಮದ್ದೂರು	ನಾಗಮಂಗಲ	3054-04-337-1-09-172 ಮು.ಮಂ.ಗ್ರಾ.ರ.ಅ.ಯೋ (ಯೋಜನೆ)	ಮದ್ದೂರು ತಾಲ್ಲೂಕು ಮದ್ದೂರು - ನಾಗಮಂಗಲ ರಸ್ತೆಯ ಸರಪಳಿ 21.00 ರಿಂದ 23.00 ಕಿ.ಮೀ. ಹಾಗೂ ಸರಪಳಿ 24.31 ರಿಂದ 25.85 ಕಿ.ಮೀ. ವರೆಗೆ ಮರು ಡಾಂಬರಿಕರಣ ಕಾಮಗಾರಿ	46.00
21	ಮಳವಳ್ಳಿ	ಮಳವಳ್ಳಿ	3054-04-337-1-09-172 ಮು.ಮಂ.ಗ್ರಾ.ರ.ಅ.ಯೋ (ಯೋಜನೆ)	ಮಳವಳ್ಳಿ ತಾ. ಶ್ರೀರಂಗಪಟ್ಟಣ - ನೋಸಲೆ - ಶಿವನನಮುದ್ರ ರಸ್ತೆಯ ಸು:55.00 ರಿಂದ 58.50 ರ ಗ್ರಾಮ ಪರಿಮಿತಿಯಲ್ಲಿ ರಸ್ತೆ ನವೀಕರಣ 56.30 ಕಿ.ಮೀ.ವರೆಗೆ ರಸ್ತೆ ಅಭಿವೃದ್ಧಿಪಡಿಸುವ ಕಾಮಗಾರಿ (ಅಂದಾಜು ಮೊತ್ತ ರೂ. 40.00 ಲಕ್ಷಗಳು)	175.00
	ಮಳವಳ್ಳಿ	ಮಳವಳ್ಳಿ	3054-04-337-1-09-172 ಮು.ಮಂ.ಗ್ರಾ.ರ.ಅ.ಯೋ (ಯೋಜನೆ)	ಮಳವಳ್ಳಿ ತಾಲ್ಲೂಕು ಮಳವಳ್ಳಿ - ಪೂಲಿಗಾಲ ರಸ್ತೆಯ ಸರಪಳಿ: 1.00 ರಿಂದ 2.80 ಕಿಮೀ ಮತ್ತು 3.00 ರಿಂದ 4.00 ಕಿಮೀ, 8.40 ರಿಂದ 9.80 ಮತ್ತು 11.00 ರಿಂದ 13.00 ಕಿಮೀ ವರೆಗೆ ನವೀಕರಣ (ಅಂದಾಜು ಮೊತ್ತ ರೂ. 135.00 ಲಕ್ಷಗಳು)	
22	ಮಳವಳ್ಳಿ	ಮಳವಳ್ಳಿ	3054-04-337-1-09-172 ಮು.ಮಂ.ಗ್ರಾ.ರ.ಅ.ಯೋ (ಯೋಜನೆ)	ಮಳವಳ್ಳಿ ತಾಲ್ಲೂಕು ಎಸ್.ಹೆಚ್-209 ರಿಂದ ದಬ್ಬುಳಗೆ, ನಿಡಫಟ್ಟ, ಗಾಜನೂರು ಮಾರ್ಗ ಸೇರುವ ರಸ್ತೆ ಅಯ್ಯಾಧಾರಗಳಲ್ಲಿ ರಸ್ತೆ ಅಭಿವೃದ್ಧಿ ಕಾಮಗಾರಿ	73.00
23	ನಾಗಮಂಗಲ	ನಾಗಮಂಗಲ	3054-04-337-1-09-172 ಮು.ಮಂ.ಗ್ರಾ.ರ.ಅ.ಯೋ (ಯೋಜನೆ)	ನಾಗಮಂಗಲ ತಾಲ್ಲೂಕು ಬೆಂಗಳೂರು ಜಲಸೂರು ರಾಜ್ಯ ಹೆದ್ದಾರಿ-85 ರಿಂದ ತಾಲ್ಲೂಕು ಗಡಿಯವರೆಗೆ ಸೇರುವ ರಸ್ತೆ (ಮಾರ್ಗ-ಕಳ್ಳುರುಂದಿ, ಬೋಗಾವಿ, ಸುಖದರೆ) ಸು: 5.70 ರಿಂದ 6.70 ಕಿ.ಮೀ. ವರೆಗೆ ರಸ್ತೆ ಅಭಿವೃದ್ಧಿ	78.35
24	ನಾಗಮಂಗಲ	ನಾಗಮಂಗಲ	3054-04-337-1-09-172 ಮು.ಮಂ.ಗ್ರಾ.ರ.ಅ.ಯೋ (ಯೋಜನೆ)	ನಾಗಮಂಗಲ ತಾಲ್ಲೂಕು ನಾಗಮಂಗಲ ಮೈಲಾರಪಟ್ಟಣ ರಸ್ತೆಯಿಂದ ದೊಡ್ಡಬಟಕ ಕಾರಗೆರೆ, ಮಾರ್ಗವಾಲಿ ರಾಜ್ಯ ಹೆದ್ದಾರಿ-19 (ರಾಷ್ಟ್ರೀಯ ಹೆದ್ದಾರಿ-150ಎ) ನ್ನು ಸೇರುವ ರಸ್ತೆ ಸು: 9.00 ರಿಂದ 10.00 ಕಿ.ಮೀ. ವರೆಗೆ ರಸ್ತೆ ಅಭಿವೃದ್ಧಿ	50.00
25	ನಾಗಮಂಗಲ	ನಾಗಮಂಗಲ	3054-04-337-1-09-172 ಮು.ಮಂ.ಗ್ರಾ.ರ.ಅ.ಯೋ (ಯೋಜನೆ)	ನಾಗಮಂಗಲ ತಾಲ್ಲೂಕು ಶಿಖರನಹಳ್ಳಿಯಿಂದ ರಾಷ್ಟ್ರೀಯ ಹೆದ್ದಾರಿ 48ನ್ನು ಚಾಕೇನಹಳ್ಳಿ ಗೇಟ್ ಬಳಿ ಸೇರುವ ರಸ್ತೆ ಸರಪಳಿ: 2.70 ರಿಂದ 3.70 ಕಿಮೀ.ವರೆಗೆ ರಸ್ತೆ ಅಭಿವೃದ್ಧಿ ಕಾಮಗಾರಿ	75.00
26	ನಾಗಮಂಗಲ	ನಾಗಮಂಗಲ	3054-04-337-1-09-172 ಮು.ಮಂ.ಗ್ರಾ.ರ.ಅ.ಯೋ (ಯೋಜನೆ)	ನಾಗಮಂಗಲ ತಾಲ್ಲೂಕು ಬೆಂಗಳೂರು ಜಲಸೂರು ರಾಜ್ಯ ಹೆದ್ದಾರಿ-85 ರಿಂದ ನಾಗಮಂಗಲ ಶ್ರವಣಬೆಳಗೊಳ ಸೇರುವ ರಸ್ತೆ ಮಾರ್ಗ: ಐ.ಚೆನ್ನಾಸುರ, ಸಾತೇನಹಳ್ಳಿ, ಮಾರ್ಗವಾಲಿ ಸೇರುವ ರಸ್ತೆ ಸು: 9.40 ರಿಂದ 10.30 ಕಿ.ಮೀ. ವರೆಗೆ ರಸ್ತೆ ಅಭಿವೃದ್ಧಿ	50.00
27	ಕೆ.ಆರ್.ಪೇಟೆ	ಕೆ.ಆರ್.ಪೇಟೆ	3054-04-337-1-09-172 ಮು.ಮಂ.ಗ್ರಾ.ರ.ಅ.ಯೋ (ಯೋಜನೆ)	ಕೆ.ಆರ್.ಪೇಟೆ ತಾಲ್ಲೂಕು, ಬಲ್ಲೇನಹಳ್ಳಿ ಗೇಟ್‌ನಿಂದ ಕಬ್ಬಲಗೆರೆಸುರ, ಯರಗನಹಳ್ಳಿ, ಎ.ಕೆ.ಬಿಟ್ಟಿ ಮಾವಿನಕೆರೆ ಮಾರ್ಗ ರಾಜೇನಹಳ್ಳಿ ರಸ್ತೆಯ ಸು:3.60 ರಿಂದ 6.00 ಮತ್ತು 10.25 ರಿಂದ 11.25 ಕಿ.ಮೀ.ವರೆಗೆ, ಅಕ್ಕಹಬ್ಬಾಳು-ಮಂದಗೆರೆ ರಸ್ತೆಯಿಂದ ಮೂಡನಹಳ್ಳಿ ಆಲೇನಹಳ್ಳಿ, ಹೊನ್ನೇನಹಳ್ಳಿ, ಕಾಯಸ್ಥ ಫ್ಯಾಕ್ಟರಿ ಬಳಿ ಸದರಿ ರಸ್ತೆಗೆ ಸೇರುವ ರಸ್ತೆಯ ಸು:0.00 ರಿಂದ 2.00 ಕಿ.ಮೀ.ವರೆಗೆ ಹಾಗೂ ಹಳ್ಳಿ ಮೈಸೂರು ಅಕ್ಕಹಬ್ಬಾಳು ರೈಲ್ವೆ ನಿಲ್ದಾಣ-ನೋಮನಾಥಪುರ ಬೂಕನಕೆರೆ ಮೊಡೂರು ಮಾರ್ಗ ಎಸ್.ಎ ರಸ್ತೆಗೆ ಸೇರುವ ರಸ್ತೆಯ ಸು:5.00 ರಿಂದ 6.00 ಕಿ.ಮೀ.ವರೆಗೆ ರಸ್ತೆಗಳ ಅಭಿವೃದ್ಧಿ ಕಾಮಗಾರಿ. 76053	144.00
28	ಕೆ.ಆರ್.ಪೇಟೆ	ಕೆ.ಆರ್.ಪೇಟೆ	3054-04-337-1-09-172 ಮು.ಮಂ.ಗ್ರಾ.ರ.ಅ.ಯೋ (ಯೋಜನೆ)	ಕೆ.ಆರ್.ಪೇಟೆ ತಾಲ್ಲೂಕು, ಕೊಟಗಹಳ್ಳಿ, ಸಂತೆಬಾಚೆಹಳ್ಳಿಯಿಂದ ಗವಿರಂಗನಾಥಸ್ವಾಮಿ ದೇವಸ್ಥಾನ, ಹಲಗೆಹೊಸಹಳ್ಳಿ, ಮಾವಿನಕಟ್ಟೆಹೊಪ್ಪಲು ಮಾರ್ಗ ಮಾಳಗೂರು, ಚಿಕ್ಕನಂದ್ರ ರಸ್ತೆ ಸೇರುವ ರಸ್ತೆಯ ಸು:0.00 ರಿಂದ 1.80 ರಸ್ತೆಯ ಕಿ.ಮೀ.ವರೆಗೆ, ಕೊಟಗಹಳ್ಳಿ-ಸಂತೆಬಾಚೆಹಳ್ಳಿ ರಸ್ತೆಯಿಂದ ಚಿಲ್ಲೇನಹಳ್ಳಿ ಮಾರ್ಗ ಹತ್ತಿಗೋನಹಳ್ಳಿ ರಸ್ತೆಯ ಸು:0.00 ರಿಂದ 1.20 ಕಿ.ಮೀ.ವರೆಗೆ, ಶ್ರೀರಂಗಪಟ್ಟಣ-ಅರಸೀಕೆರೆ ರಾಜ್ಯ ಹೆದ್ದಾರಿ-7 ರಿಂದ ಆನೇಗೊಳ, ಬೋಳಮಾರನಹಳ್ಳಿ, ಕಡಹಮ್ಮಿಗೆ, ಗೂಡೆಹೊಸಹಳ್ಳಿ ಸೇರುವ ರಸ್ತೆಯ ಸು:4.30 ರಿಂದ 6.30 ಕಿ.ಮೀ.ವರೆಗೆ ಹಾಗೂ ಎಸ್.ಎ. ರಸ್ತೆಯಿಂದ ಮಂಡಲೇಕನಹಳ್ಳಿ ಗೂಡೆಹೊಸಹಳ್ಳಿ ಮಾರ್ಗ ಮಾದಾಸುರ, ಕಾಂತರಾಜಸುರ ರಸ್ತೆಯ ಸು:4.00 ರಿಂದ 5.00 ಕಿ.ಮೀ.ವರೆಗೆ ರಸ್ತೆಗಳ ಅಭಿವೃದ್ಧಿ ಕಾಮಗಾರಿ. 76054.	144.00



ಕ್ರ. ಸಂ.	ತಾಲ್ಲೂಕು	ವರ್ಷ	ಲೆಕ್ಕ ಶೀರ್ಷಿಕೆ	ನಿರ್ಮಿಸಿರುವ ರಸ್ತೆ ಹೆಸರು	ಅಂದಾಜು ಮೊತ್ತ ರೂಲಕ್ಷಗ
1	2	3	4	5	6
29	ಕೆ.ಆರ್.ಪೇಟೆ	ಕೆ.ಆರ್.ಪೇಟೆ	3054-04-337-1-09-172 ಮು.ಮಂ.ಗ್ರಾ.ರ.ಅ.ಯೋ (ಯೋಜನೆ)	ಕೆ.ಆರ್.ಪೇಟೆ ತಾಲ್ಲೂಕು, ಎಸ್.ಎ. ರಸ್ತೆಯಿಂದ ಹೊನ್ನೇನಹಳ್ಳಿ, ಉಚನಹಳ್ಳಿ, ಅಕ್ಕಿಮಂಚನಹಳ್ಳಿ, ಹಿರಳಹಳ್ಳಿ ಮಾರ್ಗ ಶೀಲನೇರೆಗೆ ಸೇರುವ ರಸ್ತೆಯ ಸು.0.00 ರಿಂದ 0.60, 0.80 ರಿಂದ 1.20 ಮತ್ತು 2.15 ರಿಂದ 2.35 ಕಿ.ಮೀ.ವರೆಗೆ, ಕೆ.ಆರ್.ಪೇಟೆ-ನಾಗಮಂಗಲ ರಸ್ತೆಯಿಂದ ಬೊಮ್ಮನಾಯಕನಹಳ್ಳಿ, ಅರಬೊಪ್ಪನಹಳ್ಳಿ, ಚನ್ನಾಪುರ, ಬ್ಯಾಲದಕೆರೆ, ಚೌಡಘಟ್ಟ ಮಾರ್ಗ ವಸಂತಪುರ ರಸ್ತೆಯ ಸು.4.50 ರಿಂದ 6.05 ಕಿ.ಮೀ.ವರೆಗೆ ಹಾಗೂ ಬೆಂಗಳೂರು-ಜಲಸೂರು ರಾಜ್ಯ ಹೆದ್ದಾರಿ- 85 ರಿಂದ ಕತ್ತರಘಟ್ಟ ಮಾರ್ಗ ಹೇಮಗಿರಿ ಸೇರುವ ರಸ್ತೆಯ ಸು.5.00 ರಿಂದ 7.00 ಕಿ.ಮೀ.ವರೆಗೆ ರಸ್ತೆಗಳ ಅಭಿವೃದ್ಧಿ ಕಾಮಗಾರಿ. 76052	144.00
30	ಶ್ರೀರಂಗಪಟ್ಟಣ	ಶ್ರೀರಂಗಪಟ್ಟಣ	3054-04-337-1-09-172 ಮು.ಮಂ.ಗ್ರಾ.ರ.ಅ.ಯೋ (ಯೋಜನೆ)	ಶ್ರೀರಂಗಪಟ್ಟಣ ತಾಲ್ಲೂಕು ಮೈಸೂರು- ಬನ್ನೂರು ರಸ್ತೆಯಿಂದ ಮೈಸೂರು - ಮಹದೇವಪುರ ರಸ್ತೆಗೆ (ಭೊಂಟಗಹಳ್ಳಿ ಸುಗ್ಗನಹಳ್ಳಿ, ಕೂಕ್ಕರಹುಂಡಿ ಮಾರ್ಗವಾಗಿ) ಸೇರುವ ರಸ್ತೆಯ ಸರಪಳಿ: 2.30 ರಿಂದ 4.50 ಕಿ.ಮೀ ವರೆಗೆ ರಸ್ತೆ ಅಭಿವೃದ್ಧಿ ಕಾಮಗಾರಿ.	180.06
31	ಪಾಂಡವಪುರ	ಮೇಲುಕೋಟೆ	3054-04-337-1-09-172 ಮು.ಮಂ.ಗ್ರಾ.ರ.ಅ.ಯೋ (ಯೋಜನೆ)	ಪಾಂಡವಪುರ ತಾಲ್ಲೂಕು ಬೇವಿನಕುಪ್ಪೆ ಶಂಭುವಿನಹಳ್ಳಿ ರಸ್ತೆ ಸರಪಳಿ:10.00 ಕಿ.ಮೀ ನಿಂದ 17.22 ಕಿ.ಮೀ ವರೆಗೆ ರಸ್ತೆ ಅಭಿವೃದ್ಧಿ ಕಾಮಗಾರಿ.	88.00
32	ಪಾಂಡವಪುರ	ಮೇಲುಕೋಟೆ	3054-04-337-1-09-172 ಮು.ಮಂ.ಗ್ರಾ.ರ.ಅ.ಯೋ (ಯೋಜನೆ)	ಪಾಂಡವಪುರ ತಾ. ಬೆಂಗಳೂರು-ಬಂಡೀಪುರ ರಸ್ತೆಯಿಂದ ಪಾಂಡವಪುರ, ಹೊಸಕನ್ನಂಬಾಡಿ ಕಟ್ಟಹಳ್ಳಿ ಮಾರ್ಗವಾಗಿ ಉಳೇಕೆರೆ ತಲೇಕೆರೆ ರಸ್ತೆಗೆ ಸೇರುವ ರಸ್ತೆಯ ಸರಪಳಿ:33.20 ರಿಂದ 33.650 ಕಿ.ಮೀ ಹಾಗೂ 35.20 ರಿಂದ 35.40 ಕಿ.ಮೀ ವರೆಗೆ ರಸ್ತೆ ಅಭಿವೃದ್ಧಿ ಕಾಮಗಾರಿ.	48.00
33	ಪಾಂಡವಪುರ	ಮೇಲುಕೋಟೆ	3054-04-337-1-09-172 ಮು.ಮಂ.ಗ್ರಾ.ರ.ಅ.ಯೋ (ಯೋಜನೆ)	ಮಂಡ್ಯ-ತೆಂಡೇಕೆರೆ ರಸ್ತೆಯಿಂದ ನಾರಾಯಣಪುರ ಕಾಮನಾಯಕನಹಳ್ಳಿ ಸಣಬ ಮಾರ್ಗ ಚಿನ್ನಕುಳಿ-ಮೇಲುಕೋಟೆ ರಸ್ತೆಗೆ ಸೇರುವ ರಸ್ತೆ ಸರಪಳಿ:2.90 ಕಿ.ಮೀ ರಿಂದ 3.50 ಕಿ.ಮೀ ವರೆಗೆ ರಸ್ತೆ ಅಭಿವೃದ್ಧಿ ಕಾಮಗಾರಿ.	27.00
34	ಪಾಂಡವಪುರ	ಮೇಲುಕೋಟೆ	3054-04-337-1-09-172 ಮು.ಮಂ.ಗ್ರಾ.ರ.ಅ.ಯೋ (ಯೋಜನೆ)	ಪಾಂಡವಪುರ ತಾಲ್ಲೂಕು ಮಂಡ್ಯ-ಹಡಗಲ ರಸ್ತೆಯಿಂದ ಬೇವಿನಕುಪ್ಪೆ-ಶಂಭುವಿನಹಳ್ಳಿ ರಸ್ತೆ ಮಾರ್ಗ ಶೆಟ್ಟಹಳ್ಳಿ-ಅನುವಿನಹಳ್ಳಿ ನರಹಳ್ಳಿ ರಸ್ತೆಯ ಸರಪಳಿ: 4.57 ಕಿ.ಮೀ ರಿಂದ 4.77 ಕಿ.ಮೀ ವರೆಗೆ ಹಾಗೂ ಸರಪಳಿ: 5.00 ಕಿ.ಮೀ ರಿಂದ 5.30 ಕಿ.ಮೀ ವರೆಗೆ ರಸ್ತೆ ಅಭಿವೃದ್ಧಿ ಕಾಮಗಾರಿ.	43.00
35	ಪಾಂಡವಪುರ	ಮೇಲುಕೋಟೆ	3054-04-337-1-09-172 ಮು.ಮಂ.ಗ್ರಾ.ರ.ಅ.ಯೋ (ಯೋಜನೆ)	ಪಾಂಡವಪುರ ತಾಲ್ಲೂಕು ಮಂಡ್ಯ-ತೆಂಡೇಕೆರೆ ರಸ್ತೆಯಿಂದ ಕೆರೆತೊಣ್ಣೂರು-ಮೇಲುಕೋಟೆ ರಸ್ತೆಯ ಮಾರ್ಗ ಮೂಡಲಕೋಪ್ಪಲು ಚಿಕ್ಕನಹಳ್ಳಿ-ಹಳೇಬಡು-ನೀಲನಹಳ್ಳಿ ರಸ್ತೆಯ ಸರಪಳಿ: 2.25 ರಿಂದ 2.75 ಕಿ.ಮೀ ವರೆಗೆ ರಸ್ತೆ ಅಭಿವೃದ್ಧಿ ಕಾಮಗಾರಿ.	25.00
36	ಪಾಂಡವಪುರ	ಮೇಲುಕೋಟೆ	3054-04-337-1-09-172 ಮು.ಮಂ.ಗ್ರಾ.ರ.ಅ.ಯೋ (ಯೋಜನೆ)	ಪಾಂಡವಪುರ ತಾಲ್ಲೂಕು ದೊಡ್ಡೇಗೌಡನಕೋಪ್ಪಲು ದಿಂದ ಮಾಲಕನಹಳ್ಳಿಗೆ ಸೇರುವ ರಸ್ತೆ ಮಾರ್ಗ ಸುಬ್ಬೇಗೌಡನಕೋಪ್ಪಲು-ಕಾಮನಾಯಕನಹಳ್ಳಿ-ಹುಣಿಸನಹಳ್ಳಿ-ಬಳ್ಳೇಕೆರೆರಸ್ತೆ ಸರಪಳಿ: 4.10 ರಿಂದ 4.50 ಕಿ.ಮೀ ವರೆಗೆ ರಸ್ತೆ ಅಭಿವೃದ್ಧಿ ಕಾಮಗಾರಿ.	27.75
					2082.16



**ಮಂಡ್ಯ ಜಿಲ್ಲೆಯಲ್ಲಿ ಮಂಡ್ಯ ಲೋಕೋಪಯೋಗಿ ಇಲಾಖೆ ವತಿಯಿಂದ 2018-19 ನೇ ಸಾಲಿನಲ್ಲಿ ಕೈಗೊಂಡಿರುವ ಕಾಮಗಾರಿಗಳ ವಿವರ.**

ಕ್ರ. ಸಂ.	ತಾಲ್ಲೂಕು	ವರ್ಷ	ಲೆಕ್ಕ ಶೀರ್ಷಿಕೆ	ನಿರ್ಮಿಸಿರುವ ರಸ್ತೆ ಹೆಸರು	ಅಂದಾಜು ಮೊತ್ತ ರೂಪಾಯಿಗಳಲ್ಲಿ
1	2	3	4	5	6
1	ಮಳವಳ್ಳಿ	ಮಳವಳ್ಳಿ	5054-03-337-0-17-154 ರಾ.ಹೆ. ರಸ್ತೆ ಕಾಮಗಾರಿಗಳು - ಸುಧಾರಣೆಗಳು	ಮಳವಳ್ಳಿ ತಾ. ಶಿರಾ-ನಂಜನಗೂಡು ರಸ್ತೆಯ (ರಾ.ಹೆ-84) ಸರಸಳ 187.600 ರಿಂದ 188.500 ಕಿ.ಮೀವರೆಗೆ (ಮಿಕ್ಕಿರಿ ಕೆರೆ ಏರಿ) ಮತ್ತು ಸ. 195.900 ರಿಂದ 196.800 ಹಾಗೂ 197.20 ರಿಂದ 197.60 ಕಿ.ಮೀವರೆಗೆ (ಕಲ್ಲುಕೆರೆ ಕೆರೆ ಏರಿ) ಕ್ರಾ.ಬ್ಯಾಲಿಯರ್ ಅಳವಡಿಸುವ ಕಾಮಗಾರಿ. ಇ.ನಂ. 81191	121.00
2	ಶ್ರೀರಂಗಪಟ್ಟಣ	ಶ್ರೀರಂಗಪಟ್ಟಣ	5054-03-337-0-17-154 ರಾ.ಹೆ. ರಸ್ತೆ ಕಾಮಗಾರಿಗಳು - ಸುಧಾರಣೆಗಳು	ಶ್ರೀರಂಗಪಟ್ಟಣ ತಾ. ಬೆಂಗಳೂರು-ಬಂಡೀಪುರ ರಸ್ತೆಯ ಸರಸಳ 127.50 ನೇ ಕಿ.ಮೀ ನಿಂದ ಮೈಸೂರು-ಬಂಟ್ವಾಳ ರಸ್ತೆಯನ್ನು ಸೇರುವ (ಮದ್ರಾಸ್-ಕಣ್ಣಾನೂರು ರಸ್ತೆ) ರಸ್ತೆಯ ಸರಸಳ 134.80 ರಿಂದ 134.90 ಹಾಗೂ 143.00 ರಿಂದ 143.30 ಕಿ.ಮೀವರೆಗೆ ಕ್ರಾ.ಬ್ಯಾಲಿಯರ್ ಅಳವಡಿಸುವ ಕಾಮಗಾರಿ ಇ.ನಂ. 81191	
3	ಮಳವಳ್ಳಿ	ಮಳವಳ್ಳಿ	5054-03-337-0-17-154 ರಾ.ಹೆ. ರಸ್ತೆ ಕಾಮಗಾರಿಗಳು - ಸುಧಾರಣೆಗಳು	ಮಳವಳ್ಳಿ ತಾ   ಕೊರಟಗೆರೆ - ಬಾವಲ ರಾಜ್ಯ ಹೆದ್ದಾರಿ (ರಾ.ಹೆ - 33) ಸ:141.00 ರಿಂದ 142.55 ಕಿ.ಮೀವರೆಗೆ ಮಳವಳ್ಳಿ ಪಟ್ಟಣದ ಪರಿಮಿತಿಯಲ್ಲಿ ರಸ್ತೆ ಅಗಲತೆರಣಿ ಮತ್ತು ಮರು ಡಾಂಬರೀಕರಣ (ರಾಜ್ಯ ಹೆದ್ದಾರಿ) ಇ.ನಂ. 81203	200.00
					321.00
1	ಮಂಡ್ಯ	ಮಂಡ್ಯ	5054-04-337-0-01-154 ಜಿಲ್ಲಾ ಮತ್ತು ಇತರ ರಸ್ತೆ ಸುಧಾರಣೆ	ಮಂಡ್ಯ ತಾ. ಬಸರಾಳು ಹೋಬಳಿ ಮತ್ತು ಗುರುಬಂದ ಜಿ.ಮಲ್ಲಗೆರೆ ಸೇರುವ ರಸ್ತೆಯ ಸ.0.00 ರಿಂದ 6.50 ಕಿಮೀವರೆಗೆ ಅಭಿವೃದ್ಧಿ	400.00
2	ಮಂಡ್ಯ	ಮಂಡ್ಯ	5054-04-337-0-01-154 ಜಿಲ್ಲಾ ಮತ್ತು ಇತರ ರಸ್ತೆ ಸುಧಾರಣೆ	ಮಂಡ್ಯ ತಾ: ಎಂ.ಜಿ.ಎಂ ರಸ್ತೆಯ ಸ:2.20 ರಿಂದ 3.50 ಕಿ.ಮೀವರೆಗೆ ರಸ್ತೆ ಅಭಿವೃದ್ಧಿ (4 ಪಥದ ರಸ್ತೆ) ಕಾಮಗಾರಿ	475.00
3	ಮಂಡ್ಯ	ಮಂಡ್ಯ	5054-04-337-0-01-154 ಜಿಲ್ಲಾ ಮತ್ತು ಇತರ ರಸ್ತೆ ಸುಧಾರಣೆ	ಮಂಡ್ಯ ತಾ: ಮಂಡ್ಯ-ಬನ್ನೂರು ರಸ್ತೆಯ ಸ:1.00 ಕಿ.ಮೀಯಿಂದ 3.00 ವರೆಗೆ ರಸ್ತೆ ಅಭಿವೃದ್ಧಿ ಹಾಗೂ ಚರಂಡಿ ನಿರ್ಮಾಣ ಕಾಮಗಾರಿ.	200.00
4	ಮಂಡ್ಯ	ಮಂಡ್ಯ	5054-04-337-0-01-154 ಜಿಲ್ಲಾ ಮತ್ತು ಇತರ ರಸ್ತೆ ಸುಧಾರಣೆ	ಮಂಡ್ಯ ತಾ. ಶ್ರೀನಿವಾಸಪುರಗೇಟ್ ಸೇರುವ ಕನ್ನಡ ಮಾರ್ಗ ಸಾತನೂರು, ಕೊಮ್ಮಲಹಳ್ಳಿ, ಉಮ್ಮಡಹಳ್ಳಿ, ತುಂಬಕೆರೆ, ಕಟ್ಟಿಗೆರೆ, ಹನಕೆರೆ, ಗೌಡಗೆರೆ ಮತ್ತು ಹುಟ್ಟಲಗೆರೆ ಮುಖಾಂತರ ಕನ್ನಡ ಸೇರುವ ರಸ್ತೆ ಸ:14.00 ರಿಂದ 15.90 ಕಿಮೀವರೆಗೆ ರಸ್ತೆ ಅಭಿವೃದ್ಧಿ (ಲೋಇ 424 ಐಎಫ್‌ಎ 2015 ಡಿ-16.03.2016 ಷರತ್ತಿಗೊಳಪಟ್ಟಂತೆ ಅನುಮೋದನೆ)	150.00
5	ಮಂಡ್ಯ	ಮಂಡ್ಯ	5054-04-337-0-01-154 ಜಿಲ್ಲಾ ಮತ್ತು ಇತರ ರಸ್ತೆ ಸುಧಾರಣೆ	ಮಂಡ್ಯ ತಾ: ಎಂ.ಎನ್.ರಸ್ತೆಯ 8ನೇ ಕಿಮೀ.ನಿಂದ ಜೇರುಂಡಿಪಟ್ಟಣ, ಹುಲವಾನ, ಕಿಲಾರ ಮುಖಾಂತರ ಎಂ.ಕೆ.ರಸ್ತೆ ಸೇರುವ ಸ:0.00 ರಿಂದ 2.30 ಮತ್ತು ಸ:0.00 ರಿಂದ 5.68 ಕಿಮೀವರೆಗೆ ಅಯ್ಯ ಭಾಗಗಳ ರಸ್ತೆ ಅಭಿವೃದ್ಧಿ ಕಾಮಗಾರಿ (ಲೋಇ 424 ಐಎಫ್‌ಎ 2015 ಡಿ-16.03.2016 ಷರತ್ತಿಗೊಳಪಟ್ಟಂತೆ ಅನುಮೋದನೆ)	200.00
6	ಮಂಡ್ಯ	ಮಂಡ್ಯ	5054-04-337-0-01-154 ಜಿಲ್ಲಾ ಮತ್ತು ಇತರ ರಸ್ತೆ ಸುಧಾರಣೆ	ಮಂಡ್ಯ ತಾ: ಜಿ.ಎನ್.ರಸ್ತೆಯಿಂದ ಹೊಳಲ ಸೇರುವ ರಸ್ತೆ ಸ:0.00 ರಿಂದ 1.00 ಕಿಮೀ ವರೆಗೆ ರಸ್ತೆ ಅಭಿವೃದ್ಧಿ ಕಾಮಗಾರಿ (ಲೋಇ 424 ಐಎಫ್‌ಎ 2015 ಡಿ-16.03.2016 ಷರತ್ತಿಗೊಳಪಟ್ಟಂತೆ ಅನುಮೋದನೆ)	125.00
7	ಮಂಡ್ಯ	ಶ್ರೀರಂಗಪಟ್ಟಣ	5054-04-337-0-01-154 ಜಿಲ್ಲಾ ಮತ್ತು ಇತರ ರಸ್ತೆ ಸುಧಾರಣೆ	ಮಂಡ್ಯ ತಾ. ಮಂಡ್ಯ-ಗುತ್ತಲು-ಮುತ್ತತ್ತಿ ರಸ್ತೆಗೆ ಸೇರುವ ರಸ್ತೆಯ ಸ:2.50 ರಿಂದ 4.50 ಕಿಮೀವರೆಗೆ ಅಭಿವೃದ್ಧಿ	150.00
8	ಮಂಡ್ಯ	ಮೋಲಕೋಡೆ	5054-04-337-0-01-154 ಜಿಲ್ಲಾ ಮತ್ತು ಇತರ ರಸ್ತೆ ಸುಧಾರಣೆ	ಮಂಡ್ಯ ತಾ. ಎನ್‌ಹೆಚ್-48 ರಿಂದ ದುಡ್ಡ ಸೇರುವ ರಸ್ತೆ ಸರಸಳ 52.00 ರಿಂದ 60.00 ಕಿಮೀವರೆಗೆ ಅಭಿವೃದ್ಧಿ	220.00
9	ಮಂಡ್ಯ	ಮಂಡ್ಯ	5054-04-337-0-01-154 ಜಿಲ್ಲಾ ಮತ್ತು ಇತರ ರಸ್ತೆ ಸುಧಾರಣೆ	ಮಂಡ್ಯ ತಾ. ಎಂ.ಜಿ.ಎಂ. - ಎಂ.ಎಸ್.ಸಿ.ಫಾಲ್ಟ್ ರಸ್ತೆಯಿಂದ ಎಂ.ಕೆ. ರಸ್ತೆಗೆ ಸೇರುವ ಮಾರ್ಗ ಹಳೇಬೂದನೂರು, ತುಂಬಕೆರೆ, ಬೆಟ್ಟಂಡಗೆರೆ ರಸ್ತೆಯ ಸ. 0.00 ರಿಂದ 3.00 ಕಿಮೀವರೆಗೆ ರಸ್ತೆ ಅಭಿವೃದ್ಧಿ	150.00
10	ಮಂಡ್ಯ	ಮಂಡ್ಯ	5054-04-337-0-01-154 ಜಿಲ್ಲಾ ಮತ್ತು ಇತರ ರಸ್ತೆ ಸುಧಾರಣೆ	ಮಂಡ್ಯ ತಾ. ಹನಕೆರೆ - ಕೊಪ್ಪ ಸೇರುವ ರಸ್ತೆಯ ಸ. 10.85 ರಿಂದ 13.00 ಕಿಮೀವರೆಗೆ ಅಭಿವೃದ್ಧಿ	150.00
11	ಮಂಡ್ಯ	ಮಂಡ್ಯ	5054-04-337-0-01-154 ಜಿಲ್ಲಾ ಮತ್ತು ಇತರ ರಸ್ತೆ ಸುಧಾರಣೆ	ಮಂಡ್ಯ ತಾ. ಜಿ.ಹಟ್ಟಿಂದ ಉಪ್ಪರಕನ್ನಹಳ್ಳಿ ಮುಖಾಂತರ ಮಂಡ್ಯ-ನಾಗಮಂಗಲ ರಸ್ತೆಯ ಸ. 8.50 ರಿಂದ 11.50 ಕಿಮೀವರೆಗೆ ರಸ್ತೆ ಅಭಿವೃದ್ಧಿ ಬದಲ ಕಾಮಗಾರಿ ಮಂಡ್ಯ ತಾ: ಜಿ.ಹಟ್ಟಿಂದ ಉಪ್ಪರಕನ್ನಹಳ್ಳಿ ಮುಖಾಂತರ ಮಂಡ್ಯ- ನಾಗಮಂಗಲ ರಸ್ತೆಯ ಸ:11.00 ರಿಂದ 13.20 ಕಿಮೀ ವರೆಗೆ ರಸ್ತೆ ಅಭಿವೃದ್ಧಿ (ಲೋಇ:255ಐಎಫ್‌ಎ:2017:ದಿನಾಂಕ:23.05.17)	200.00
12	ಮಂಡ್ಯ	ಮಂಡ್ಯ	5054-04-337-0-01-154 ಜಿಲ್ಲಾ ಮತ್ತು ಇತರ ರಸ್ತೆ ಸುಧಾರಣೆ	ಮಂಡ್ಯ ನಗರ ಹೆಚ್ ಎಂ.ಸಿ. ರಸ್ತೆಯ ಸ. 2.00 ರಿಂದ 3.50 ಕಿ.ಮೀವರೆಗೆ ಚತುಷ್ಪಥ ರಸ್ತೆ ಅಭಿವೃದ್ಧಿ ಅಂದಾಜು ಮೊತ್ತ 20.00 ಲಕ್ಷ ಬದಲ ಕಾಮಗಾರಿ ಮಂಡ್ಯ ತಾ. ಬಸರಾಳು - ಬ್ರಹ್ಮದೇವರಹಳ್ಳಿ ರಸ್ತೆಯ ಸ. 6.00 ರಿಂದ 6.25 ಕಿಮೀವರೆಗೆ ಅಭಿವೃದ್ಧಿ ಕಾಮಗಾರಿ (ಲೋಇ:255ಐಎಫ್‌ಎ:2017:ದಿನಾಂಕ:01.08.17)	20.00
13	ಮಂಡ್ಯ	ಮಂಡ್ಯ	5054-04-337-0-01-154 ಜಿಲ್ಲಾ ಮತ್ತು ಇತರ ರಸ್ತೆ ಸುಧಾರಣೆ	ಮಂಡ್ಯ ತಾ. ಮಂಡ್ಯ - ಹಡಗಲ ರಸ್ತೆಯ ಸ. 25.00 ರಿಂದ ಮಾರ್ಗ ಹುನಗನಹಳ್ಳಿ ಮತ್ತು ಹನಗನಹಳ್ಳಿ ಮುಖಾಂತರ ಮಂಡ್ಯ - ನಾಗಮಂಗಲ ರಸ್ತೆಯ ಸ. 20.00 ಕಿಮೀ ಸೇರುವ ರಸ್ತೆಯ ಸ. 8.95 ರಿಂದ 16.70 ಕಿ.ಮೀವರೆಗೆ ರಸ್ತೆ ಅಭಿವೃದ್ಧಿ ಕಾಮಗಾರಿ	200.00



ಕ್ರ. ಸಂ.	ತಾಲ್ಲೂಕು	ವರ್ಷ	ಲೆಕ್ಕ ಶೀರ್ಷಿಕೆ	ನಿರ್ಮಿಸಿರುವ ರಸ್ತೆ ಹೆಸರು	ಅಂದಾಜು ಮೊತ್ತ ರೂ.ಲಕ್ಷ
1	2	3	4	5	6
14	ಮಂಡ್ಯ	ಮಂಡ್ಯ	5054-04-337-0-01-154 ಜಿಲ್ಲಾ ಮತ್ತು ಇತರ ರಸ್ತೆ ಸುಧಾರಣೆ	ಮಂಡ್ಯ ತಾ. ನಾಗಮಂಗಲ ಮುಖ್ಯ ರಸ್ತೆಯಿಂದ ಹೆಚ್.ಕೋಡಿಹಳ್ಳಿ ಗ್ರಾಮದ ಮೂಲಕ ಜಿಗುಂಡಿಪಟ್ಟಣ ಗ್ರಾಮಕ್ಕೆ ಸೇರುವ ರಸ್ತೆಯ ಕಿಮಿ. 0.00 ರಿಂದ 2.30 ಕಿಮೀವರೆಗೆ ಅಭಿವೃದ್ಧಿ (ಜಿಗುಂಡಿಪಟ್ಟಣ - ಹೆಚ್.ಕೋಡಿಹಳ್ಳಿ) ಬದಲ ಕಾಮಗಾರಿ ಮಂಡ್ಯ ತಾ: ಎಂ.ಎನ್. ರಸ್ತೆಯಿಂದ ಜಿಗುಂಡಿಪಟ್ಟಣ ಮುಖಾಂತರ ಎಂ.ಕೆ.ರಸ್ತೆ ಸೇರುವ ರಸ್ತೆಯ ಸು: 0.00 ರಿಂದ 2.30 ಕಿಮೀವರೆಗೆ ರಸ್ತೆ ಅಭಿವೃದ್ಧಿ ಕಾಮಗಾರಿ. (ಲೋಇ:255:ಐಎಫ್:ಎ:2017:ಬಿನಾಂಕ:23.05.17).	200.00
15	ಮಂಡ್ಯ	ಮಂಡ್ಯ	5054-04-337-0-01-154 ಜಿಲ್ಲಾ ಮತ್ತು ಇತರ ರಸ್ತೆ ಸುಧಾರಣೆ	ಮಂಡ್ಯ ತಾ. ಬಸರಾಳು - ಬ್ರಹ್ಮದೇವರಹಳ್ಳಿ ರಸ್ತೆಯ ಸು. 6.00 ರಿಂದ 8.90 ಕಿಮೀವರೆಗೆ ಅಭಿವೃದ್ಧಿ ಕಾಮಗಾರಿ ಬದಲ ಕಾಮಗಾರಿ ಮಂಡ್ಯ ತಾ. ಐ.ಎನ್.ರಸ್ತೆಯಿಂದ ಉಮ್ಮಡಹಳ್ಳಿ ಮುಖಾಂತರ ಎಂ.ಕೆ.ರಸ್ತೆಗೆ ಸೇರುವ ರಸ್ತೆಯ ಅಭಿವೃದ್ಧಿ ಮತ್ತು ಸಿ.ಸಿ ಚರಂಡಿ ನಿರ್ಮಾಣ ಕಾಮಗಾರಿ ಸು. 0.00 ರಿಂದ 3.050 ಕಿಮೀವರೆಗೆ ಅಭಿವೃದ್ಧಿ ಕಾಮಗಾರಿ (ಲೋಇ:255:ಐಎಫ್:ಎ:2017:ಬಿನಾಂಕ:01.08.17)	380.00
16	ಮಂಡ್ಯ	ಮಂಡ್ಯ	5054-04-337-0-01-154 ಜಿಲ್ಲಾ ಮತ್ತು ಇತರ ರಸ್ತೆ ಸುಧಾರಣೆ	ಮಂಡ್ಯ ತಾ: ಎಂ.ಎನ್ ರಸ್ತೆಯ 7ನೇ ಕಿ.ಮೀ ರಿಂದ ಮಂಡ್ಯ-ಹಡಗಲ ರಸ್ತೆಯ 22ನೇ ಕಿ.ಮೀ ಸೇರುವ ರಸ್ತೆಯ ಸು:7.70 ರಿಂದ 10.80 ಕಿಮೀವರೆಗೆ ರಸ್ತೆ ಅಭಿವೃದ್ಧಿ (ಹೊಳಲು ಧ್ರುವದಿಂದ ಪಟ್ಟಲದಮ್ನನ ದೇವಸ್ಥಾನದ ಮುಖಾಂತರ ಚಂದಗಾಲು ಕೂಡು ರಸ್ತೆ ವರೆಗೆ )	300.00
17	ಮಂಡ್ಯ	ಮಂಡ್ಯ	5054-04-337-0-01-154 ಜಿಲ್ಲಾ ಮತ್ತು ಇತರ ರಸ್ತೆ ಸುಧಾರಣೆ	ಮಂಡ್ಯ ತಾ: ಕಾರಸವಾಡಿ ರಸ್ತೆಯಿಂದ ಹನಿಯಂಬಾಡಿ ಸೇರುವ ರಸ್ತೆ ಅಭಿವೃದ್ಧಿ ಬದಲ ಕಾಮಗಾರಿ ಮಂಡ್ಯ ತಾ: ಐ.ಎನ್ ರಸ್ತೆ ಸೇರುವ ರಸ್ತೆ ಮಾರ್ಗ ಸಿ.ಇ.ಎಸ್. ಇಂಜಿನಿಯರಿಂಗ್ ಕಾಲೇಜು-ಯತ್ನಗದಹಳ್ಳಿ ಅಕೇಡೆಮಿ ದೇವಸ್ಥಾನ ರಸ್ತೆಯ ಸು:4.50 ರಿಂದ 5.75 ಕಿಮೀವರೆಗೆ ರಸ್ತೆ ಅಭಿವೃದ್ಧಿ (ಲೋಇ:255:ಐಎಫ್:ಎ:2017:ಬಿನಾಂಕ:23.05.17)	100.00
18	ಮಂಡ್ಯ	ಶ್ರೀರಂಗಪಟ್ಟಣ	5054-04-337-0-01-154 ಜಿಲ್ಲಾ ಮತ್ತು ಇತರ ರಸ್ತೆ ಸುಧಾರಣೆ	ಮಂಡ್ಯ ತಾ. ಎಂ.ಜಿ.ಎಂ ರಸ್ತೆಯಿಂದ ಸೂನಗಹಳ್ಳಿ ಮುಖಾಂತರ ಕಾರ್ಗೇಹಳ್ಳದಡೊಡ್ಡಿ ಸೇರುವ ರಸ್ತೆ ಸು. 0.60 ರಿಂದ 2.00 ಕಿಮೀವರೆಗೆ ರಸ್ತೆ ಅಭಿವೃದ್ಧಿ ಕಾಮಗಾರಿ ಬದಲ ಕಾಮಗಾರಿ ಮಂಡ್ಯ ತಾ: ಮಂಡ್ಯ-ಗುತ್ತಲು-ಮುತ್ತತ್ತಿ ರಸ್ತೆ ಸು:6.23 ರಿಂದ 7.63 ಕಿಮೀ ವರೆಗೆ ರಸ್ತೆ ಅಭಿವೃದ್ಧಿ (ಲೋಇ:255:ಐಎಫ್:ಎ:2017:ಬಿನಾಂಕ:23.05.17)	150.00
19	ಮಂಡ್ಯ	ಮೇಲುಕೋಟೆ	5054-04-337-0-01-154 ಜಿಲ್ಲಾ ಮತ್ತು ಇತರ ರಸ್ತೆ ಸುಧಾರಣೆ	ಮಂಡ್ಯ ತಾ.ಶಿವಳ್ಳಿಯಿಂದ ಎಂ.ಎನ್.ರಸ್ತೆಗೆ ಸೇರುವ ರಸ್ತೆ ಮಾರ್ಗ ಗುನ್ನಾಯಕನಹಳ್ಳಿ ರಸ್ತೆ ಸರಪಳಿ 0.95 ರಿಂದ 3.00 ಕಿಮೀವರೆಗೆ ಅಭಿವೃದ್ಧಿ.	175.00
20	ಮಂಡ್ಯ	ಮೇಲುಕೋಟೆ	5054-04-337-0-01-154 ಜಿಲ್ಲಾ ಮತ್ತು ಇತರ ರಸ್ತೆ ಸುಧಾರಣೆ	ಮಂಡ್ಯ ತಾ. ಮಂಡ್ಯ - ಹಡಗಲ ರಾ.ಹೆ-47 ರಸ್ತೆಯಿಂದ ಸೌದೇನಹಳ್ಳಿ ಮಾರ್ಗವಾಗಿ ಮಂಡ್ಯ ನಾಗಮಂಗಲ ರಸ್ತೆಯನ್ನು ಸೇರುವ ರಸ್ತೆಯ ಸೌದೇನಹಳ್ಳಿ ಹತ್ತಿರ ಕಾಲುವೆಯ ಬಳಿ ರಸ್ತೆಯನ್ನು ಅಗಲಗೊಳಿಸಿ ರಕ್ಷಣಾತ್ಮಕ ಕಾಮಗಾರಿ ಹಾಗೂ ಸು: 0.70 ರಿಂದ 1.10 ಹಾಗೂ ಸು:2.10 ರಿಂದ 7.00 ಕಿಮೀವರೆಗೆ ರಸ್ತೆ ಅಭಿವೃದ್ಧಿ (ಲೋಇ:255:ಐಎಫ್:ಎ:2017:ಬಿನಾಂಕ:23.05.17) ಬದಲ ಕಾಮಗಾರಿ ಮಂಡ್ಯ ತಾಲ್ಲೂಕು ದುದ್ದ ಹೋಬಳಿ, ಅಗಟಹಳ್ಳಿ ಗ್ರಾಮದಿಂದ ಮಾದೇಗೌಡನಕೋಪ್ಪಲು, ಮಾರಿಚಾಕನಹಳ್ಳಿ ಮುಖಾಂತರ ಹುಲಕೆರೆಕೊಪ್ಪಲಗೆ ಹೋಗುವ ರಸ್ತೆ ಅಭಿವೃದ್ಧಿ ಕಾಮಗಾರಿ. (ಗ್ರಾಮೀಣ ರಸ್ತೆ)	300.00

ಕ್ರ. ಸಂ.	ತಾಲ್ಲೂಕು	ವರ್ಷ	ಲೆಕ್ಕ ಶೀರ್ಷಿಕೆ	ನಿರ್ಮಿಸಿರುವ ರಸ್ತೆ ಹೆಸರು	ಅಂದಾಜು ಮೊತ್ತ ರೂಪಾಯಿಗಳಲ್ಲಿ
1	2	3	4	5	6
21	ಮಂಡ್ಯ	ಮೇಲುಕೋಟೆ	5054-04-337-0-01-154 ಉತ್ತರ ಮತ್ತು ಇತರ ರಸ್ತೆ ಸುಧಾರಣೆ	ಮಂಡ್ಯ ತಾ. ಮಂಡ್ಯ - ಹಡಗಲ ರಾ.ಹೆ-47 ರಸ್ತೆಯಿಂದ ಸೌದೇನಹಳ್ಳಿ ಮಾರ್ಗವಾಗಿ ಮಂಡ್ಯ ನಾಗಮಂಗಳ ರಸ್ತೆಯನ್ನು ಸೇರುವ ರಸ್ತೆಯ ಸೌದೇನಹಳ್ಳಿ ಹತ್ತಿರ ಕಾಲುವೆಯ ಬಳಿ ರಸ್ತೆಯನ್ನು ಅಗಲಗೊಳಿಸಿ ರಸ್ತೆಚಾಚುಕೆ ಕಾಮಗಾರಿ ಹಾಗೂ ಸ: 0.70 ರಿಂದ 1.10 ಹಾಗೂ ಸ:2.10 ರಿಂದ 7.00 ಕಿಮೀವರೆಗೆ ರಸ್ತೆ ಅಭಿವೃದ್ಧಿ (ಲೋಖ:295:ಐಎಫ್:ಎ:2017:ಬಿ:ನಾಂಕ:23.05.17) ಬದಲಿ ಕಾಮಗಾರಿ ಮಂಡ್ಯ ತಾಲ್ಲೂಕು ದುಡ್ಡು ಹೋಬಳಿ ಮನುಗನಹಳ್ಳಿ ಕೊಪ್ಪಲು ದಿಂದ ಬೋಮ್ಮನಹಳ್ಳಿಗೆ ಹೋಗುವ ರಸ್ತೆ ಅಭಿವೃದ್ಧಿ ಕಾಮಗಾರಿ. (ಗ್ರಾಮೀಣ ರಸ್ತೆ)	195.00
22	ಮದ್ದೂರು	ಮದ್ದೂರು	5054-04-337-0-01-154 ಉತ್ತರ ಮತ್ತು ಇತರ ರಸ್ತೆ ಸುಧಾರಣೆ	ಮದ್ದೂರು ತಾ. ಚೆನ್ನಪಟ್ಟಣ ತಾ. ಗಡಿಲಿಂದ ನಿರ್ದನಹಳ್ಳಿ, ಬೆಟ್ಟದಾಸನದೊಡ್ಡಿ, ಹೂತಗರೆ, ಹೆಬ್ಬರಳು, ನವಿಲೆ ಮುಖಾಂತರ ಕುಣಿಗಲ್ ತಾ. ಗಡಿ ಸೇರುವ ರಸ್ತೆಯ ಸ:12.00 ರಿಂದ 13.50 ಕಿ.ಮೀವರೆಗೆ ರಸ್ತೆ ಅಭಿವೃದ್ಧಿ ಹಾಗೂ ಕಿ.ಮೀ.9.25ರಲ್ಲಿ ಸೇತುವೆ ನಿರ್ಮಾಣ.	100.00
23	ಮದ್ದೂರು	ಮದ್ದೂರು	5054-04-337-0-01-154 ಉತ್ತರ ಮತ್ತು ಇತರ ರಸ್ತೆ ಸುಧಾರಣೆ	ಮದ್ದೂರು ತಾ. ಕೆ.ಕೆ.ರಸ್ತೆಯಿಂದ ಉಪ್ಪಿನಕರೆ, ನಗರಕರೆ, ವೈದ್ಯನಾಥಪುರ, ಐ.ಎನ್ ರಸ್ತೆಗೆ ಸೇರುವ ರಸ್ತೆಯ 0.89 ರಿಂದ 5.50 ಕಿ.ಮೀವರೆಗೆ ರಸ್ತೆ ಅಭಿವೃದ್ಧಿ	160.00
24	ಮದ್ದೂರು	ಮದ್ದೂರು	5054-04-337-0-01-154 ಉತ್ತರ ಮತ್ತು ಇತರ ರಸ್ತೆ ಸುಧಾರಣೆ	ಮದ್ದೂರು ತಾ. ಕೆ.ಕೆ.ರಸ್ತೆಯಿಂದ ಗೊರವನಹಳ್ಳಿ, ಚೆನ್ನಸಂದ್ರ ಮೂಲಕ ವೈದ್ಯನಾಥಪುರ ರಸ್ತೆಯ 1.00 ರಿಂದ 3.25 ಕಿ.ಮೀವರೆಗೆ ರಸ್ತೆ ಅಭಿವೃದ್ಧಿ	180.00
25	ಮದ್ದೂರು	ಮದ್ದೂರು	5054-04-337-0-01-154 ಉತ್ತರ ಮತ್ತು ಇತರ ರಸ್ತೆ ಸುಧಾರಣೆ	ಮದ್ದೂರು ತಾ: ಕೆ.ಐ.ರಸ್ತೆಯಿಂದ ಕುದುರೆಗುಂಡಿ ಕಾಲೋನಿ ಎಸ್.ಸಿ.ಮಲ್ಲಯ್ಯ ಬಡಾವಣೆ, ಗೆಜ್ಜಲಗರೆ, ವಳಗರೆಹಳ್ಳಿ ಮತ್ತು ಗೆಜ್ಜಲಗರೆ ಕಾಲೋನಿ ಮಾರ್ಗ ಐ.ಎನ್.ರಸ್ತೆ ಸೇರುವ ರಸ್ತೆ ಸ:7.00 ರಿಂದ 12.00 ಕಿಮೀ.ವರೆಗೆ ಅಭಿವೃದ್ಧಿ ಕಾಮಗಾರಿ (ಲೋಖ 333 ಐಎಫ್‌ಎ 2016 ಬಿ:22.10.16 / 02.11.16 ಷರತ್ತಿಗೊಳಪಟ್ಟಂತೆ ಅನುಮೋದನೆ) ಬದಲಿ ಸರಪಳಿ 11.00 ರಿಂದ 12.40 ಕಿಮೀ.ವರೆಗೆ ಅಭಿವೃದ್ಧಿ ಕಾಮಗಾರಿ (ಲೋಖ 333 ಐಎಫ್‌ಎ 2016 ಬಿ:17.07.17)	105.00
26	ಮದ್ದೂರು	ಮದ್ದೂರು	5054-04-337-0-01-154 ಉತ್ತರ ಮತ್ತು ಇತರ ರಸ್ತೆ ಸುಧಾರಣೆ	ಮದ್ದೂರು ತಾ: ಸೋಮನಹಳ್ಳಿ - ಕಬ್ಬಾರೆ ರಸ್ತೆ ಸ:11.80 ರಿಂದ 2.90ಕಿಮೀವರೆಗೆ ರಸ್ತೆ ಅಭಿವೃದ್ಧಿ (ಲೋಖ 295 ಐಎಫ್‌ಎ 2016 ಬಿ:27.10.16 ಷರತ್ತಿಗೊಳಪಟ್ಟಂತೆ ಅನುಮೋದನೆ) ಬದಲಿ ಕಾಮಗಾರಿ ಮದ್ದೂರು ತಾ. ಭಾರತಿನಗರದಿಂದ ಅಲಭುಜನಹಳ್ಳಿ, ಕ್ಯಾತಳಟ್ಟ, ತೊರಚಾಕನಹಳ್ಳಿ ಮುಖಾಂತರ ಕೊಕ್ಕರೆಬೆಟ್ಟಲಿಗೆ ಸೇರುವ ರಸ್ತೆಯ ಸ:3.70 ರಿಂದ 4.55 ಕಿ.ಮೀವರೆಗೆ ರಸ್ತೆ ಅಭಿವೃದ್ಧಿ ಕಾಮಗಾರಿ (ಲೋಖ 295 ಐಎಫ್‌ಎ 2016 ಬಿ:19.05.17)	160.00
27	ಮದ್ದೂರು	ಮದ್ದೂರು	5054-04-337-0-01-154 ಉತ್ತರ ಮತ್ತು ಇತರ ರಸ್ತೆ ಸುಧಾರಣೆ	ಮದ್ದೂರು ತಾ: ರುದ್ರಾಕ್ಷಿಪುರ - ಹಲಗೂರು ರಸ್ತೆ ಸ:16.30 ರಿಂದ 18.00ಕಿಮೀ ವರೆಗೆ ರಸ್ತೆ ಅಭಿವೃದ್ಧಿ ಮತ್ತು ಸ:15.20 ರಿಂದ 15.50 ಕಿಮೀ.ವರೆಗೆ ಬಾಕ್ಸ್ ಚೆರಂಡಿ ನಿರ್ಮಾಣ ಕಾಮಗಾರಿ (ಲೋಖ 295 ಐಎಫ್‌ಎ 2016 ಬಿ:27.10.16 ಷರತ್ತಿಗೊಳಪಟ್ಟಂತೆ ಅನುಮೋದನೆ)	195.00
28	ಮದ್ದೂರು	ನಾಗಮಂಗಳ	5054-04-337-0-01-154 ಉತ್ತರ ಮತ್ತು ಇತರ ರಸ್ತೆ ಸುಧಾರಣೆ	ಮದ್ದೂರು ತಾ: ಮದ್ದೂರು - ನಾಗಮಂಗಳ ರಸ್ತೆಯಿಂದ ತೊರಬೋಮ್ಮನಹಳ್ಳಿ ಸೇರುವ ಸ. 2.40 ರಿಂದ 4.40 ಕಿ.ಮೀವರೆಗೆ ರಸ್ತೆ ಅಭಿವೃದ್ಧಿ	100.00
29	ಮದ್ದೂರು	ನಾಗಮಂಗಳ	5054-04-337-0-01-154 ಉತ್ತರ ಮತ್ತು ಇತರ ರಸ್ತೆ ಸುಧಾರಣೆ	ಮದ್ದೂರು ತಾ: ಎಂ.ಎನ್ ರಸ್ತೆಯಿಂದ ನಂಟನಾಯಕನಹಳ್ಳಿ ಒದರಕೋಟೆ ರಸ್ತೆ ಅಭಿವೃದ್ಧಿ (ಸ:7.00 ರಿಂದ 9.00 ಕಿ.ಮೀ ವರೆಗೆ)	100.00
30	ಮದ್ದೂರು	ನಾಗಮಂಗಳ	5054-04-337-0-01-154 ಉತ್ತರ ಮತ್ತು ಇತರ ರಸ್ತೆ ಸುಧಾರಣೆ	ಮದ್ದೂರು ತಾ: ಕೆನ್ನೂರು & ಬಂಡಹಳ್ಳಿಯಿಂದ ತಗ್ಗುಹಳ್ಳಿ ಮಾರ್ಗವಾಗಿ ಕೊಪ್ಪಕ್ಕೆ ಹೋಗುವ ರಸ್ತೆ ಸ:7.00 ರಿಂದ 9.00 ಕಿ.ಮೀ ವರೆಗೆ ಅಭಿವೃದ್ಧಿ	230.00
31	ಮದ್ದೂರು	ನಾಗಮಂಗಳ	5054-04-337-0-01-154 ಉತ್ತರ ಮತ್ತು ಇತರ ರಸ್ತೆ ಸುಧಾರಣೆ	ಮದ್ದೂರು ತಾ: ಎಂ.ಎನ್ ರಸ್ತೆಯಿಂದ ಕೊಡವತ್ತಿ, ಒದರಕೋಟೆ-ಗೂಳೂರು, ಗೂಳೂರು ದೊಡ್ಡಿ ಸೇರುವ ರಸ್ತೆ ಅಭಿವೃದ್ಧಿ ಕಾಮಗಾರಿ (ಸ:7.00 ರಿಂದ 9.00 ಕಿ.ಮೀ ವರೆಗೆ)	120.00
32	ಮದ್ದೂರು	ಮದ್ದೂರು	5054-04-337-0-01-154 ಉತ್ತರ ಮತ್ತು ಇತರ ರಸ್ತೆ ಸುಧಾರಣೆ	ಮದ್ದೂರು ತಾ. ಎಂ.ಬಿ. ರಸ್ತೆಯಿಂದ ಎಂ.ಎಸ್.ಸಿ. ಫಾಲ್ಸ್ ರಸ್ತೆಯ ಸ: 2.60 ರಿಂದ 7.00 ಕಿಮೀವರೆಗೆ (ನಗರಕರೆ ಕೆರೆ ಏರಿಯಿಂದ ಕಟ್ಟುಮಟ್ಟ ದೊಡ್ಡಿವರೆಗೆ) ರಸ್ತೆ ಅಭಿವೃದ್ಧಿ ಬದಲಿ ಕಾಮಗಾರಿ ಮದ್ದೂರು ತಾ. ಎಂ.ಬಿ. ರಸ್ತೆಯಿಂದ ಎಂ.ಎಸ್.ಸಿ. ಫಾಲ್ಸ್ ರಸ್ತೆಯ ಸ: 2.60 ರಿಂದ 4.60 ಮತ್ತು 7.60 ರಿಂದ 9.50 ಕಿಮೀವರೆಗೆ ರಸ್ತೆ ಅಭಿವೃದ್ಧಿ (ಲೋಖ:295:ಐಎಫ್‌ಎ:2017:ಬಿ:ನಾಂಕ:02.08.17)	200.00
33	ಮದ್ದೂರು	ಮದ್ದೂರು	5054-04-337-0-01-154 ಉತ್ತರ ಮತ್ತು ಇತರ ರಸ್ತೆ ಸುಧಾರಣೆ	ಮದ್ದೂರು ತಾ: ಕೆ.ಐ ರಸ್ತೆಯಿಂದ ಡಿ.ಎ.ಕೆರೆ, ಮಾದರಹಳ್ಳಿ, ಕೆ.ಶೆಟ್ಟಹಳ್ಳಿ, ಮಾರ್ಗ ಕೆ.ಕೆ.ರಸ್ತೆಗೆ ಸೇರುವ ರಸ್ತೆ ಸ: 9.50 ರಿಂದ 12.25 ಕಿ.ಮೀವರೆಗೆ ರಸ್ತೆ ಅಭಿವೃದ್ಧಿ (ಕೆ.ಶೆಟ್ಟಹಳ್ಳಿಯಿಂದ ಕಾಡುಕೊಪ್ಪನಹಳ್ಳಿ)	250.00
34	ಮದ್ದೂರು	ಮದ್ದೂರು	5054-04-337-0-01-154 ಉತ್ತರ ಮತ್ತು ಇತರ ರಸ್ತೆ ಸುಧಾರಣೆ	ಮದ್ದೂರು ತಾ: ಕೆ.ಐ. ರಸ್ತೆಯಿಂದ ಕೊಪ್ಪಕ್ಕೆ ಸೇರುವ ರಸ್ತೆ ಸ:2.60 ರಿಂದ 6.00 ಕಿ.ಮೀವರೆಗೆ ರಸ್ತೆ ಅಭಿವೃದ್ಧಿ	300.00



ಕ್ರ. ಸಂ.	ತಾಲ್ಲೂಕು	ವರ್ಷ	ಲೆಕ್ಕ ಶೀರ್ಷಿಕೆ	ನಿರ್ಮಿಸಿರುವ ರಸ್ತೆ ಹೆಸರು	ಅಂದಾಜು ಮೊತ್ತ ರೂ.ಗಳಲ್ಲಿ
1	2	3	4	5	6
35	ಮದ್ದೂರು	ಮದ್ದೂರು	5054-04-337-0-01-154 ಜಿಲ್ಲಾ ಮತ್ತು ಇತರ ರಸ್ತೆ ಸುಧಾರಣೆ	ಮದ್ದೂರು ತಾ: ಉ.ಎನ್. ರಸ್ತೆಯಿಂದ ಕುದರಗುಂಡಿ, ಸಾದೇಶಲು, ಕನ್ನಡ ಮಟ್ಟನಹಳ್ಳಿ, ಡಿ.ಎ.ಕೆ.ಕೆ, ಕರಡಕೆರೆ ಅರಣ್ಯಾಕನಹಳ್ಳಿ ಮಾರ್ಗ ತಾ: ಗಡಿ ಸೇರುವ ರಸ್ತೆ ಸ:3.30 ರಿಂದ 5.00 ಹಾಗೂ 9.80 ರಿಂದ 19.00 ಕಿ.ಮೀ.ವರೆಗೆ ರಸ್ತೆ ಅಭಿವೃದ್ಧಿ ಬದಲ ಕಾಮಗಾರಿ ಮದ್ದೂರು ತಾ: ಉ.ಎನ್. ರಸ್ತೆಯಿಂದ ಕುದರಗುಂಡಿ, ಸಾದೇಶಲು, ಕನ್ನಡ ಮಟ್ಟನಹಳ್ಳಿ, ಡಿ.ಎ.ಕೆ.ಕೆ, ಕರಡಕೆರೆ ಅರಣ್ಯಾಕನಹಳ್ಳಿ ಮಾರ್ಗ ತಾ: ಗಡಿ ಸೇರುವ ರಸ್ತೆ ಸ:3.30 ರಿಂದ 5.00 ಹಾಗೂ 10.20 ರಿಂದ 11.00 ಮತ್ತು 15.50 ರಿಂದ 18.00 ಕಿ.ಮೀ.ವರೆಗೆ ರಸ್ತೆ ಅಭಿವೃದ್ಧಿ (ಲೋಇ:285:ಐಎಫ್:ಎ:2017:ದಿನಾಂಕ:02.08.17)	500.00
36	ಮದ್ದೂರು	ಮದ್ದೂರು	5054-04-337-0-01-154 ಜಿಲ್ಲಾ ಮತ್ತು ಇತರ ರಸ್ತೆ ಸುಧಾರಣೆ	ಬದಲ ಕಾಮಗಾರಿ ಮದ್ದೂರು ತಾ: ಎಂ.ಎನ್. ರಸ್ತೆಯಿಂದ ಪಣ್ಣೆದೊಡ್ಡಿ, ಬೆನಗರಹಳ್ಳಿ, ಮಾರ್ನವಮಿದೊಡ್ಡಿ, ಮರಳಗ, ಕುಂಠನಹಳ್ಳಿ, ಕಿಳಿಪಟ್ಟಿ, ನಂದಿ ಬಸವೇಶ್ವರ ದೇವಸ್ಥಾನ, ಹೂತಗರೆ, ವಿಠಲಾಪುರ ಮಲ್ಲನಕುಪ್ಪೆ ಮಾರ್ಗ ಕೆ.ಉ.ರಸ್ತೆ ಸೇರುವ ರಸ್ತೆಯ ಸ:3.00 ರಿಂದ 4.75 ಕಿ.ಮೀ.ವರೆಗೆ ರಸ್ತೆ ಅಭಿವೃದ್ಧಿ (ಲೋಇ:285:ಐಎಫ್:ಎ:2017:ದಿನಾಂಕ:02.08.17)	200.00
37	ಮದ್ದೂರು	ಮದ್ದೂರು	5054-04-337-0-01-154 ಜಿಲ್ಲಾ ಮತ್ತು ಇತರ ರಸ್ತೆ ಸುಧಾರಣೆ	ಮದ್ದೂರು ತಾ: ಬಿ.ಎನ್ ರಸ್ತೆಯಿಂದ ಎಂ.ಎನ್ ರಸ್ತೆ ಸೇರುವ ಸ: 13.00 ರಿಂದ 15.25ಕಿಮೀ ರವರೆಗೆ ರಸ್ತೆ ಅಭಿವೃದ್ಧಿ (ಕೆರೆಮೇಗಡೊಡ್ಡಿ ಯಿಂದ ಬೆನಗರಹಳ್ಳಿ) ಬದಲ ಕಾಮಗಾರಿ ಮದ್ದೂರು ತಾ: ಉ.ಎನ್ ರಸ್ತೆಯಿಂದ ಎಂ.ಎನ್ ರಸ್ತೆ ಸೇರುವ ಸ: 12.95 ರಿಂದ 15.10 ಕಿಮೀ ರವರೆಗೆ ರಸ್ತೆ ಅಭಿವೃದ್ಧಿ (ಕೆರೆಮೇಗಡೊಡ್ಡಿ ಯಿಂದ ಬೆನಗರಹಳ್ಳಿ) (ಲೋಇ:285:ಐಎಫ್:ಎ:2017:ದಿನಾಂಕ:02.08.17)	200.00
38	ಮದ್ದೂರು	ಮದ್ದೂರು	5054-04-337-0-01-154 ಜಿಲ್ಲಾ ಮತ್ತು ಇತರ ರಸ್ತೆ ಸುಧಾರಣೆ	ಮದ್ದೂರು ತಾ: ಉ.ಎನ್.ರಸ್ತೆಯಿಂದ ವಳಗರಹಳ್ಳಿ, ಸೋಳೇಶಪುರ, ರಾಂಪುರ, ಅದರಕೋಟೆ ಮಾರ್ಗ ಮಂಡ್ಯ-ಹಲ್ಲೇಗರೆ ಸೇರುವ ರಸ್ತೆ ಸ: 10.57 ರಿಂದ 12.00 ಕಿ.ಮೀ.ವರೆಗೆ (ಬೆಟ್ಟೂರು ಕ್ರಾಸ್ ನಿಂದ ಬೆನಗರಹಳ್ಳಿ ರಸ್ತೆ ಅಭಿವೃದ್ಧಿ) ಬದಲ ಕಾಮಗಾರಿ ಮದ್ದೂರು ತಾ: ಉ.ಎನ್.ರಸ್ತೆಯಿಂದ ವಳಗರಹಳ್ಳಿ, ಸೋಳೇಶಪುರ, ರಾಂಪುರ, ಅದರಕೋಟೆ ಮಾರ್ಗ ಮಂಡ್ಯ-ಹಲ್ಲೇಗರೆ ಸೇರುವ ರಸ್ತೆ ಸ: 10.57 ರಿಂದ 12.20 ಕಿ.ಮೀ.ವರೆಗೆ (ಬೆಟ್ಟೂರು ಕ್ರಾಸ್ ನಿಂದ ಬೆನಗರಹಳ್ಳಿ ರಸ್ತೆ ಅಭಿವೃದ್ಧಿ) (ಲೋಇ:285:ಐಎಫ್:ಎ:2017:ದಿನಾಂಕ:02.08.17)	125.00
39	ಮದ್ದೂರು	ಮದ್ದೂರು	5054-04-337-0-01-154 ಜಿಲ್ಲಾ ಮತ್ತು ಇತರ ರಸ್ತೆ ಸುಧಾರಣೆ	ಮದ್ದೂರು ತಾ: ಕೆಸೂರು ಬಂಡಹಳ್ಳಿ ರಸ್ತೆ ಸ: 4.00 ರಿಂದ 6.80 ಕಿಮೀ.ವರೆಗೆ ರಸ್ತೆ ಅಭಿವೃದ್ಧಿ. ಬದಲ ಕಾಮಗಾರಿ ಮದ್ದೂರು ತಾ: ಕೆಸೂರು ಬಂಡಹಳ್ಳಿ ರಸ್ತೆ ಸ: 1.70 ರಿಂದ 2.70 & 3.35 ರಿಂದ 5.20 ಕಿಮೀ.ವರೆಗೆ ರಸ್ತೆ ಅಭಿವೃದ್ಧಿ (ಲೋಇ:285:ಐಎಫ್:ಎ:2017:ದಿನಾಂಕ:02.08.17)	225.00
40	ಮದ್ದೂರು	ಮದ್ದೂರು	5054-04-337-0-01-154 ಜಿಲ್ಲಾ ಮತ್ತು ಇತರ ರಸ್ತೆ ಸುಧಾರಣೆ	ಮದ್ದೂರು ತಾ: ಉ.ಎನ್.ರಸ್ತೆಯಿಂದ ನಿಡಪಟ್ಟಿ, ಹೊಸಹಳ್ಳಿ, ಮಾರದೇವನಹಳ್ಳಿ, ಒಳಗರದೊಡ್ಡಿ, ತೊರೆಶೆಟ್ಟಿಹಳ್ಳಿ ಮೂಲಾಂತರ ನಿಲುವಾಗಿ, ಮುದಿಗರೆ ಮಾರ್ಗವಾಗಿ ಎಂ.ಎನ್ ರಸ್ತೆ ಸೇರುವ ರಸ್ತೆ ಸ: 1.00 ರಿಂದ 9.60 ಕಿ.ಮೀ.ವರೆಗೆ ರಸ್ತೆ ಅಭಿವೃದ್ಧಿ	500.00
41	ಮದ್ದೂರು	ಮದ್ದೂರು	5054-04-337-0-01-154 ಜಿಲ್ಲಾ ಮತ್ತು ಇತರ ರಸ್ತೆ ಸುಧಾರಣೆ	ಮದ್ದೂರು ತಾ: ಚನ್ನಪಟ್ಟಣ ತಾ. ಗಡಿಯಿಂದ ತೊಪ್ಪನಹಳ್ಳಿ, ರಾಣೇಗೌಡನದೊಡ್ಡಿ, ಚಂದಳ್ಳಿ, ತಿಪ್ಪೂರು ಮಾರ್ಗವಾಗಿ ನಿಡಪಟ್ಟಿ ಸೇರುವ ರಸ್ತೆ ಸ: 6.00 ರಿಂದ 11.70 ಮತ್ತು 12.20 ರಿಂದ 13.60 ಕಿಮೀ.ವರೆಗೆ ರಸ್ತೆ ಅಭಿವೃದ್ಧಿ	500.00
42	ಮದ್ದೂರು	ನಾಗಮಂಗಲ	5054-04-337-0-01-154 ಜಿಲ್ಲಾ ಮತ್ತು ಇತರ ರಸ್ತೆ ಸುಧಾರಣೆ	ಮದ್ದೂರು ತಾ. ಎಂ.ಎನ್. ರಸ್ತೆಯಿಂದ ತೊರೆಬೊಮ್ಮನಹಳ್ಳಿ ರಸ್ತೆ ಸ. 6.40 ರಿಂದ 10.50 ಕಿ.ಮೀ.ವರೆಗೆ ರಸ್ತೆ ಅಭಿವೃದ್ಧಿ ಕಾಮಗಾರಿ. (ಕೆ.ಎಚ್. ಕೊಪ್ಪಲಿಂದ ಬೆಕ್ಕಲವರೆಗೆ)	500.00
43	ಮದ್ದೂರು	ನಾಗಮಂಗಲ	5054-04-337-0-01-154 ಜಿಲ್ಲಾ ಮತ್ತು ಇತರ ರಸ್ತೆ ಸುಧಾರಣೆ	ಮದ್ದೂರು ತಾ. ಎಂ.ಎನ್. ರಸ್ತೆಯಿಂದ ಶಿರಾ-ನಂಜನಗೂಡು ಸೇರುವ ರಸ್ತೆ ಸ. 3.00 ರಿಂದ 4.00, 12.05 ರಿಂದ 14.05 ಮತ್ತು 15.40 ರಿಂದ 21.05 ಕಿ.ಮೀ.ವರೆಗೆ ರಸ್ತೆ ಅಭಿವೃದ್ಧಿ ಕಾಮಗಾರಿ. (ವಯಾ ಹೊಸಕೆರೆ, ಅನದೊಡ್ಡಿ, ನಿಲುವಾಗಿ, ಅರಕಲ್‌ದೊಡ್ಡಿ, ಕಿಳಿಪಟ್ಟಿ, ತಗ್ಗಹಳ್ಳಿ, ಅರಗಿನಮಳೆ, ಮುಡ್ಯ, ಅಳಿಹಳ್ಳಿ, ಕೌಡ್ಲೆ, ಬೋಳಾರ, ತರಮಕಟ್ಟೆ) ಬದಲ ಕಾಮಗಾರಿ ಮದ್ದೂರು ತಾ. ಎಂ.ಎನ್. ರಸ್ತೆಯಿಂದ ಶಿರಾ-ನಂಜನಗೂಡು ಸೇರುವ ರಸ್ತೆ ಸ: 15.40 ರಿಂದ 25.00 ಕಿ.ಮೀ.ವರೆಗೆ ರಸ್ತೆ ಅಭಿವೃದ್ಧಿ ಕಾಮಗಾರಿ. (ವಯಾ ಹೊಸಕೆರೆ, ಅನದೊಡ್ಡಿ, ನಿಲುವಾಗಿ, ಅರಕಲ್‌ದೊಡ್ಡಿ, ಕಿಳಿಪಟ್ಟಿ, ತಗ್ಗಹಳ್ಳಿ, ಅರಗಿನಮಳೆ, ಮುಡ್ಯ, ಅಳಿಹಳ್ಳಿ, ಕೌಡ್ಲೆ, ಬೋಳಾರ, ತರಮಕಟ್ಟೆ) (ಲೋಇ:285:ಐಎಫ್:ಎ:2017:ದಿನಾಂಕ:01.06.17)	500.00
44	ಮದ್ದೂರು	ಮದ್ದೂರು	5054-04-337-0-01-154 ಜಿಲ್ಲಾ ಮತ್ತು ಇತರ ರಸ್ತೆ ಸುಧಾರಣೆ	ಮದ್ದೂರು ತಾ. ಕೆ.ಉ ರಸ್ತೆಯಿಂದ ಕುದರಗುಂಡಿ ಕಾಲೋನಿ, ಎಸ್.ಸಿ.ಮಲ್ಲಯ್ಯ ಬಡಾವಣೆ, ಕುದರಗುಂಡಿ, ಬಸವನಪುರ, ಗೆಜ್ಜಲಗರೆ, ಗೆಜ್ಜಲಗರೆ ಕಾಲೋನಿ ಮಾರ್ಗ ಉ.ಎನ್ ರಸ್ತೆಗೆ ಸೇರುವ ರಸ್ತೆ ಸ.6.80 ರಿಂದ 10.80ಕಿ.ಮೀ.ವರೆಗೆ ರಸ್ತೆ ಅಭಿವೃದ್ಧಿ ಕಾಮಗಾರಿ.	275.00
45	ಮಳವಳ್ಳಿ	ಮಳವಳ್ಳಿ	5054-04-337-0-01-154 ಜಿಲ್ಲಾ ಮತ್ತು ಇತರ ರಸ್ತೆ ಸುಧಾರಣೆ	ಮಳವಳ್ಳಿ ತಾ: ಶ್ರೀರಂಗಪಟ್ಟಣ - ಸೋಸಲೆ - ಶಿವನನಮುದ್ರ ರಸ್ತೆಯ ಅಭಿವೃದ್ಧಿ (ಪಂಚಲಂಗ ದರ್ಶನ)*	800.00
46	ಮಳವಳ್ಳಿ	ಮಳವಳ್ಳಿ	5054-04-337-0-01-154 ಜಿಲ್ಲಾ ಮತ್ತು ಇತರ ರಸ್ತೆ ಸುಧಾರಣೆ	ಮಳವಳ್ಳಿ ತಾ. ಶ್ರೀರಂಗಪಟ್ಟಣ - ಸೋಸಲೆ - ಶಿವನನಮುದ್ರ ರಸ್ತೆಯ ಸ. 61.50 ರಿಂದ 63.00 ಕಿ.ಮೀ.ವರೆಗೆ ಬೆಳಕವಾಡಿ ಗ್ರಾಮ ಪರಿಮಿತಿಯಲ್ಲಿ ರಸ್ತೆ ಅಗಲಿಕೆಕರಣ ಮಾಡಿ ಅಭಿವೃದ್ಧಿಪಡಿಸುವ ಕಾಮಗಾರಿ	200.00
47	ಮಳವಳ್ಳಿ	ಮಳವಳ್ಳಿ	5054-04-337-0-01-154 ಜಿಲ್ಲಾ ಮತ್ತು ಇತರ ರಸ್ತೆ ಸುಧಾರಣೆ	ಮಳವಳ್ಳಿ ತಾ. ಮಳವಳ್ಳಿ -ಉ.ಉ. ಪುರ ಸೇರುವ ರಸ್ತೆಯ ಸ. 9.40 ರಿಂದ 12.60 ಕಿ.ಮೀ.ವರೆಗೆ ರಸ್ತೆ ಅಭಿವೃದ್ಧಿ	250.00
48	ಮಳವಳ್ಳಿ	ಮಳವಳ್ಳಿ	5054-04-337-0-01-154 ಜಿಲ್ಲಾ ಮತ್ತು ಇತರ ರಸ್ತೆ ಸುಧಾರಣೆ	ಮಳವಳ್ಳಿ ತಾ. ಪಂಡಿತಹಳ್ಳಿ - ಶಿಂಖಾ ಸೇರುವ ರಸ್ತೆಯ ಸ. 2.60 ರಿಂದ 8.00 ಕಿ.ಮೀ.ವರೆಗೆ ರಸ್ತೆ ಅಭಿವೃದ್ಧಿ ಕಾಮಗಾರಿ	350.00



ಕ್ರ. ಸಂ.	ತಾಲ್ಲೂಕು	ವರ್ಗ	ಲೆಕ್ಕ ಶೀರ್ಷಿಕೆ	ನಿರ್ಮಿಸಿರುವ ರಸ್ತೆ ಹೆಸರು	ಅಂದಾಜು ಮೊತ್ತ ರೂಲಕ್ಷಗಳಲ್ಲಿ
1	2	3	4	5	6
49	ಮಳವಳ್ಳಿ	ಮಳವಳ್ಳಿ	5054-04-337-0-01-154 ಜಿಲ್ಲಾ ಮತ್ತು ಉತ್ತರ ರಸ್ತೆ ಸುಧಾರಣೆ	ಮಳವಳ್ಳಿ ತಾ. ಎಂ.ಜಿ.ಎಂ. ರಸ್ತೆಯಿಂದ ಯುತ್ತಂಬಾಡಿ, ಹುಟ್ಟಿನದೊಡ್ಡಿ, ಬೆಳತ್ತೂರು ಮಾರ್ಗವಾಗಿ ಸೇರುವ ರಸ್ತೆಯ ರಸ್ತೆಯ ಸ.2.60 ರಿಂದ 4.40 ಕಿ.ಮೀವರೆಗೆ ಅಭಿವೃದ್ಧಿ	150.00
50	ಮಳವಳ್ಳಿ	ಮಳವಳ್ಳಿ	5054-04-337-0-01-154 ಜಿಲ್ಲಾ ಮತ್ತು ಉತ್ತರ ರಸ್ತೆ ಸುಧಾರಣೆ	ಮಳವಳ್ಳಿ ತಾ. ಮಳವಳ್ಳಿ - ಪೂರಿಗಾಲ ರಸ್ತೆ ಸ. 0.50 ಕಿ.ಮೀ ರಿಂದ 1.10, ಸ. 5.30 ರಿಂದ 5.60 ಮತ್ತು ಸ. 14.00 ರಿಂದ 15.30 ಕಿ.ಮೀವರೆಗೆ ರಸ್ತೆ ಅಭಿವೃದ್ಧಿ ಮತ್ತು ಸ. 2.93ರ ರಲ್ಲಿನ ಮಾರಣಹಳ್ಳಿ ಕೆರೆ ಸೇತುವೆ ತಳಭಾಗದಲ್ಲೆ ತಡೆಗೋಡೆ ನಿರ್ಮಿಸುವುದು ಹಾಗೂ ಸ. 4.30 ಕಿ.ಮೀನಲ್ಲ ನಾಲೆಗೆ ಸೇತುವೆ ನಿರ್ಮಿಸುವುದು	200.00
51	ಮಳವಳ್ಳಿ	ಮಳವಳ್ಳಿ	5054-04-337-0-01-154 ಜಿಲ್ಲಾ ಮತ್ತು ಉತ್ತರ ರಸ್ತೆ ಸುಧಾರಣೆ	ಮಳವಳ್ಳಿ ತಾ. ರಾಜ್ಯ ಹೆದ್ದಾರಿ-209 ರಿಂದ ಹುಟ್ಟೂರಿಗೆ ಸೇರುವ ರಸ್ತೆಯ ಮಾರ್ಗ ಗೌಡಗೆರೆ, ಕೆಂಪೂತಗೆರೆ, ಅಗಸನಪುರ ರಸ್ತೆಯ ಸ. 1.40 ರಿಂದ 2.00, 5.00 ರಿಂದ 6.00 ಹಾಗೂ 6.50 ರಿಂದ 7.50 ಕಿ.ಮೀವರೆಗೆ ಅಭಿವೃದ್ಧಿ	150.00
52	ಮಳವಳ್ಳಿ	ಮಳವಳ್ಳಿ	5054-04-337-0-01-154 ಜಿಲ್ಲಾ ಮತ್ತು ಉತ್ತರ ರಸ್ತೆ ಸುಧಾರಣೆ	ಮಳವಳ್ಳಿ ತಾ. ಬುಯ್ಯನದೊಡ್ಡಿ ರಸ್ತೆಯಿಂದ ಯುತ್ತಂಬಾಡಿ, ಅಂತರಹಳ್ಳಿ, ಹುಟ್ಟೂರು, ಕೋಡಿಪುರ, ನಡಕಲಪುರ, ನೆಟ್ಟಲ್ ಮಾರ್ಗವಾಗಿ ಸೇರುವ ರಸ್ತೆ ಸ. 2.80 ರಿಂದ 5.80, 7.22 ರಿಂದ 7.40 ಮತ್ತು 7.90 ರಿಂದ 10.50 ಕಿ.ಮೀವರೆಗೆ ಅಭಿವೃದ್ಧಿ	350.00
53	ಮಳವಳ್ಳಿ	ಮಳವಳ್ಳಿ	5054-04-337-0-01-154 ಜಿಲ್ಲಾ ಮತ್ತು ಉತ್ತರ ರಸ್ತೆ ಸುಧಾರಣೆ	ಮಳವಳ್ಳಿ ತಾ. ಶ್ರೀರಂಗಪಟ್ಟಣ - ಸೋನಲೆ - ಶಿವನಸಮುದ್ರ ರಸ್ತೆಯ ಸ. 61.42 ರಿಂದ 61.87 ಕಿ.ಮೀವರೆಗೆ ಬೆಳಕನಾಡಿ ಗ್ರಾಮ ಪರಿಮಿತಿಯಲ್ಲಿ ರಸ್ತೆ ಅಗಲಾಕರಣೆ ಮಾಡಿಕೊಂಡು ನಾಲ್ಕು ಪಥದ ರಸ್ತೆಯಾಗಿ ಅಭಿವೃದ್ಧಿ ಪಡಿಸುವ ಕಾಮಗಾರಿ	700.00
54	ಮಳವಳ್ಳಿ	ಮಳವಳ್ಳಿ	5054-04-337-0-01-154 ಜಿಲ್ಲಾ ಮತ್ತು ಉತ್ತರ ರಸ್ತೆ ಸುಧಾರಣೆ	ಮಳವಳ್ಳಿ ತಾ. ಶ್ರೀರಂಗಪಟ್ಟಣ - ಸೋನಲೆ - ಶಿವನಸಮುದ್ರ ರಸ್ತೆಯ ಸ. 48.00 ರಿಂದ 48.70 ಕಿ.ಮೀವರೆಗೆ ಪೂರಿಗಾಲ ಗ್ರಾಮ ಪರಿಮಿತಿಯಲ್ಲಿ ರಸ್ತೆ ಅಗಲಾಕರಣೆ ಮಾಡಿಕೊಂಡು ನಾಲ್ಕು ಪಥದ ರಸ್ತೆಯಾಗಿ ಅಭಿವೃದ್ಧಿ ಪಡಿಸುವ ಕಾಮಗಾರಿ	450.00
55	ಮಳವಳ್ಳಿ	ಮಳವಳ್ಳಿ	5054-04-337-0-01-154 ಜಿಲ್ಲಾ ಮತ್ತು ಉತ್ತರ ರಸ್ತೆ ಸುಧಾರಣೆ	ಮಳವಳ್ಳಿ ತಾ. ಪಂಡಿತಹಳ್ಳಿ - ಶಿಂಷಾಪುರ ಸೇರುವ ರಸ್ತೆಯ ರಸ್ತೆಯ ಸ. 7.88 ರಿಂದ 8.80 ಕಿ.ಮೀವರೆಗೆ ರಸ್ತೆ ಅಭಿವೃದ್ಧಿ ಕಾಮಗಾರಿ	80.00
56	ಮಳವಳ್ಳಿ	ಮಳವಳ್ಳಿ	5054-04-337-0-01-154 ಜಿಲ್ಲಾ ಮತ್ತು ಉತ್ತರ ರಸ್ತೆ ಸುಧಾರಣೆ	ಮಳವಳ್ಳಿ ತಾ. ಮಂಡ್ಯ-ಗುತ್ತಲು-ಮುತ್ತೈತೆ ಸೇರುವ ರಸ್ತೆಯ ಸರಪಳಿ 40.80 ರಿಂದ 43.50 ಕಿ.ಮೀವರೆಗೆ ರಸ್ತೆ ಅಭಿವೃದ್ಧಿ ಕಾಮಗಾರಿ ಬದಲ ಕಾಮಗಾರಿ ಮಳವಳ್ಳಿ ತಾ   ರಾಷ್ಟ್ರೀಯ ಹೆದ್ದಾರಿ 209 ರಿಂದ ಚೊಟ್ಟನಹಳ್ಳಿ, ಚಂದಹಳ್ಳಿ ಮಾರ್ಗವಾಗಿ ಹಾಡ್ಲಿ ವೃತ್ತಕ್ಕೆ ಸೇರುವ ರಸ್ತೆಯ ಸ: 7.00 ರಿಂದ 9.50 ಕಿ.ಮೀ ವರೆಗೆ ರಸ್ತೆ ಅಭಿವೃದ್ಧಿ ಕಾಮಗಾರಿ. (ಲೋಇ:292:ಐಎಫ್:ಎ:2017:ದಿನಾಂಕ:25.05.17)	200.00
57	ಮಳವಳ್ಳಿ	ಮಳವಳ್ಳಿ	5054-04-337-0-01-154 ಜಿಲ್ಲಾ ಮತ್ತು ಉತ್ತರ ರಸ್ತೆ ಸುಧಾರಣೆ	ಮಳವಳ್ಳಿ ತಾ. ಮಂಡ್ಯ-ಬನ್ನೂರು ಸೇರುವ ಸುಲ್ತಾನ ರಸ್ತೆಯಲ್ಲಿ ಹಾಳಾಗಿರುವ ರಸ್ತೆ ಅಭಿವೃದ್ಧಿ ಬದಲ ಕಾಮಗಾರಿ ಮಳವಳ್ಳಿ ತಾ   ರಾಜ್ಯ ಹೆದ್ದಾರಿ 84 ರಿಂದ ರಾಜ್ಯ ಹೆದ್ದಾರಿ 33ಕ್ಕೆ ಭೀಮನಹಳ್ಳಿ, ದುರ್ಗನಹಳ್ಳಿ, ಮಾದಹಳ್ಳಿ ಮಾರ್ಗವಾಗಿ ಸೇರುವ ರಸ್ತೆಯ ಸರಪಳಿ 8.00 ರಿಂದ 12.00 ಕಿ.ಮೀವರೆಗೆ ರಸ್ತೆ ಅಭಿವೃದ್ಧಿ ಕಾಮಗಾರಿ. (ಲೋಇ:292:ಐಎಫ್:ಎ:2017:ದಿನಾಂಕ:25.05.17)	200.00
58	ಮಳವಳ್ಳಿ	ಮಳವಳ್ಳಿ	5054-04-337-0-01-154 ಜಿಲ್ಲಾ ಮತ್ತು ಉತ್ತರ ರಸ್ತೆ ಸುಧಾರಣೆ	ಮಳವಳ್ಳಿ ತಾ. ಮಳವಳ್ಳಿಯಿಂದ ಪೂರಿಗಾಲ ರಸ್ತೆಯ ಸ.10.00 ರಿಂದ 11.00 ಮತ್ತು 13.00 ರಿಂದ 14.00 ಕಿ.ಮೀವರೆಗೆ ರಸ್ತೆ ಅಭಿವೃದ್ಧಿ	200.00
59	ಮಳವಳ್ಳಿ	ಮಳವಳ್ಳಿ	5054-04-337-0-01-154 ಜಿಲ್ಲಾ ಮತ್ತು ಉತ್ತರ ರಸ್ತೆ ಸುಧಾರಣೆ	ಮಳವಳ್ಳಿ ತಾ. ರಾಜ್ಯ ಹೆದ್ದಾರಿ-33 ರಾಗಿಬೊಮ್ಮನಹಳ್ಳಿ ಮಾರ್ಗವಾಗಿ ವಡಕಪುರಕ್ಕೆ ಸೇರುವ ರಸ್ತೆಯ ಸ. 0.00 ರಿಂದ 1.80, 2.74 ರಿಂದ 3.00, 3.80 ರಿಂದ 4.80, 5.30 ರಿಂದ 6.00 ಕಿ.ಮೀವರೆಗೆ ರಸ್ತೆ ಅಭಿವೃದ್ಧಿ	200.00
60	ಮಳವಳ್ಳಿ	ಮಳವಳ್ಳಿ	5054-04-337-0-01-154 ಜಿಲ್ಲಾ ಮತ್ತು ಉತ್ತರ ರಸ್ತೆ ಸುಧಾರಣೆ	ಮಳವಳ್ಳಿ ತಾ. ರಾಷ್ಟ್ರೀಯ ಹೆದ್ದಾರಿ-209 ರಿಂದ ಗೌಡಗೆರೆ, ಕೆಂಪೂತಗೆರೆ. ಅಗಸನಪುರ ಮಾರ್ಗ ಹಾಡ್ಲಿ ವೃತ್ತಕ್ಕೆ ಸೇರುವ ರಸ್ತೆಯ ಸ:1.60 ರಿಂದ 2.25 ಮತ್ತು 7.30 ರಿಂದ 8.80 ಕಿ.ಮೀವರೆಗೆ ರಸ್ತೆ ಅಭಿವೃದ್ಧಿ ಬದಲ ಕಾಮಗಾರಿ ಮಳವಳ್ಳಿ ತಾ. ರಾಷ್ಟ್ರೀಯ ಹೆದ್ದಾರಿ-209 ರಿಂದ ಗೌಡಗೆರೆ, ಕೆಂಪೂತಗೆರೆ. ಅಗಸನಪುರ ಮಾರ್ಗವಾಗಿ ಹುಟ್ಟೂರಿಗೆ ಸೇರುವ ರಸ್ತೆಯ ಸ :4.00 ರಿಂದ 4.65 ಕಿ.ಮೀವರೆಗೆ ರಸ್ತೆ ಅಭಿವೃದ್ಧಿ ಕಾಮಗಾರಿ. (ಲೋಇ:292:ಐಎಫ್:ಎ:2017:ದಿನಾಂಕ:25.05.17)	70.00
61	ಮಳವಳ್ಳಿ	ಮಳವಳ್ಳಿ	5054-04-337-0-01-154 ಜಿಲ್ಲಾ ಮತ್ತು ಉತ್ತರ ರಸ್ತೆ ಸುಧಾರಣೆ	ಮಳವಳ್ಳಿ ತಾ. ರಾಷ್ಟ್ರೀಯ ಹೆದ್ದಾರಿ-209ರಿಂದ ಶಿರಮಳ್ಳಿ, ಕುಂದೂರು, ಕ್ಯಾಂಪ್‌ಹಳ್ಳಿ, ಹಂಪ್ಪಾಪುರ ಮಾರ್ಗ ಕಲ್ಕುಣಿಗೆ ಸೇರುವ ರಸ್ತೆಯ ಸರ 0.00 ರಿಂದ 3.00 ಹಾಗೂ 4.00 ರಿಂದ 4.50 ಕಿ.ಮೀವರೆಗೆ ರಸ್ತೆ ಅಭಿವೃದ್ಧಿ ಕಾಮಗಾರಿ	200.00
62	ನಾಗಮಂಗಲ	ನಾಗಮಂಗಲ	5054-04-337-0-01-154 ಜಿಲ್ಲಾ ಮತ್ತು ಉತ್ತರ ರಸ್ತೆ ಸುಧಾರಣೆ	ನಾಗಮಂಗಲ ತಾ: ಕೋಟಾಲ, ತುರುವೇಕೆರೆ, ದಟ್ಟಪಟ್ಟ ಚಾಮರಾಜಪುರ, ಅದ್ವಿಹಳ್ಳಿ, ಕಾಂತಾಪುರ ಮಾರ್ಗ ರಾಜ್ಯ ಹೆದ್ದಾರಿ 19ನ್ನು ಹೊಣೆಕೆರೆ ಬಳಿ ಸೇರುವ ರಸ್ತೆಯ ಸ:33.80 ರಿಂದ 42.50 ಕಿ.ಮೀವರೆಗೆ (ಸಿ. ಚಿಟ್ಟನಹಳ್ಳಿಯಿಂದ ಬೊಮ್ಮನಾಯಕನ ಹಳ್ಳಿ ಸುಬಧರ ಮಾಲಕ ತಟ್ಟಕೆರೆ ವರೆಗೆ) ರಸ್ತೆ ಅಭಿವೃದ್ಧಿ	400.00
63	ನಾಗಮಂಗಲ	ನಾಗಮಂಗಲ	5054-04-337-0-01-154 ಜಿಲ್ಲಾ ಮತ್ತು ಉತ್ತರ ರಸ್ತೆ ಸುಧಾರಣೆ	ನಾಗಮಂಗಲ ತಾ: ಬೆಂಗಳೂರು ಜಲಸೇರು ರಾಜ್ಯ ಹೆದ್ದಾರಿ 85 ರಿಂದ ಕಳ್ಳಗುಂದಿ ಮಾರಣಾಯಕನಹಳ್ಳಿ ಬೋಗಾದಿ ನಂತೆ ಮುಖಾಂತರ ತಾ. ಗಡಿ ಸೇರುವ ಸ:10.00 ರಿಂದ 10.80 ಕಿ.ಮೀವರೆಗೆ ರಸ್ತೆ ಅಭಿವೃದ್ಧಿ	300.00
64	ನಾಗಮಂಗಲ	ನಾಗಮಂಗಲ	5054-04-337-0-01-154 ಜಿಲ್ಲಾ ಮತ್ತು ಉತ್ತರ ರಸ್ತೆ ಸುಧಾರಣೆ	ನಾಗಮಂಗಲ ಶ್ರೀವಣಗೇರೋಳ ರಸ್ತೆಯಿಂದ ಮಲ್ಲನಂದ್ರೆ ಪಿ.ನೇರಳೆಕೆರೆ ಮಾರ್ಗ ಸುಬಧರ ಬಳಿ ಕೆ.ಐ.ಡಿ ರಸ್ತೆ ಸೇರುವ ರಸ್ತೆ ಅಭಿವೃದ್ಧಿ ಸ:4.90 ರಿಂದ 10.00 ಕಿ.ಮೀ ಹಾಗೂ 9.70 ಕಿ.ಮೀನಲ್ಲ ಸೇತುವೆ ನಿರ್ಮಾಣ ಕಾಮಗಾರಿ	300.00
65	ನಾಗಮಂಗಲ	ನಾಗಮಂಗಲ	5054-04-337-0-01-154 ಜಿಲ್ಲಾ ಮತ್ತು ಉತ್ತರ ರಸ್ತೆ ಸುಧಾರಣೆ	ನಾಗಮಂಗಲ ತಾ: ಕೆ.ಐ.ಡಿ ರಸ್ತೆಯ ಸ:43.50ಕಿ.ಮೀ ಬೊಮ್ಮನಾಯಕನಹಳ್ಳಿಯಿಂದ ಗಿಡುಬಿನ ಹೊಸಹಳ್ಳಿ ಮಾರ್ಗವಾಗಿ ತಾ. ಗಡಿಯನ್ನು ಸೇರುವ ರಸ್ತೆಯ ಸ:0.00 ರಿಂದ 0.50 ಕಿ.ಮೀ ಮತ್ತು 3.20 ರಿಂದ 5.00 ವರೆಗೆ ರಸ್ತೆ ಅಭಿವೃದ್ಧಿ ಕಾಮಗಾರಿ	140.00



ಕ್ರ. ಸಂ.	ತಾಲ್ಲೂಕು	ವರ್ಷ	ಲೆಕ್ಕ ಶೀರ್ಷಿಕೆ	ನಿರ್ಮಿಸಿರುವ ರಸ್ತೆ ಹೆಸರು	ಅಂದಾಜು ಮೊತ್ತ ರೂಲಕ್ಷ
1	2	3	4	5	6
66	ನಾಗಮಂಗಲ	ನಾಗಮಂಗಲ	5054-04-337-0-01-154 ಜಿಲ್ಲಾ ಮತ್ತು ಇತರ ರಸ್ತೆ ಸುಧಾರಣೆ	ಸಾತೇನಹಳ್ಳಿ-ಚೆನ್ನಾಪುರ ರಸ್ತೆಯ ರಸ್ತೆಯ ಸು:0.00 ರಿಂದ 1.50 ಕಿ.ಮೀ ಮತ್ತು 6.00 ರಿಂದ 8.00 ವರೆಗೆ ರಸ್ತೆ ಅಭಿವೃದ್ಧಿ	300.00
67	ನಾಗಮಂಗಲ	ನಾಗಮಂಗಲ	5054-04-337-0-01-154 ಜಿಲ್ಲಾ ಮತ್ತು ಇತರ ರಸ್ತೆ ಸುಧಾರಣೆ	ಬ್ರಹ್ಮದೇವರಹಳ್ಳಿ ಬಸರಾಳು ರಸ್ತೆಯಿಂದ ಚೆನ್ನಾಪುರ-ಗಂಗವಾಡಿ ಚಿಣ್ಣು ಸೇರುವ ರಸ್ತೆಯ ಸು:4.00 ರಿಂದ 7.00 ಕಿ.ಮೀ ಅಭಿವೃದ್ಧಿ	100.00
68	ನಾಗಮಂಗಲ	ನಾಗಮಂಗಲ	5054-04-337-0-01-154 ಜಿಲ್ಲಾ ಮತ್ತು ಇತರ ರಸ್ತೆ ಸುಧಾರಣೆ	ನಾಗಮಂಗಲ ತಾ. ಹರಕೇಕರೆ - ಯಗಡಿ ರಸ್ತೆಯ ಸು:8.10 ರಿಂದ 9.20 ಕಿ.ಮೀ ವರೆಗೆ ರಸ್ತೆ ಅಭಿವೃದ್ಧಿ ಕಾಮಗಾರಿ	85.00
69	ನಾಗಮಂಗಲ	ನಾಗಮಂಗಲ	5054-04-337-0-01-154 ಜಿಲ್ಲಾ ಮತ್ತು ಇತರ ರಸ್ತೆ ಸುಧಾರಣೆ	ನಾಗಮಂಗಲ ಕೋಟೆಬೆಟ್ಟ ಹರದನಹಳ್ಳಿ ರಸ್ತೆಯ ಸು:13.00 ರಿಂದ 15.00 ಕಿ.ಮೀ ವರೆಗೆ ರಸ್ತೆ ಅಭಿವೃದ್ಧಿ	150.00
70	ನಾಗಮಂಗಲ	ನಾಗಮಂಗಲ	5054-04-337-0-01-154 ಜಿಲ್ಲಾ ಮತ್ತು ಇತರ ರಸ್ತೆ ಸುಧಾರಣೆ	ನಾಗಮಂಗಲ ತಾ: ಬೆಟ್ಟೂರು-ಹೊನ್ನೇನಹಳ್ಳಿ ರಸ್ತೆ ಸು:7.00 ರಿಂದ 10.73 ಕಿ.ಮೀವರೆಗೆ ರಸ್ತೆ ಅಭಿವೃದ್ಧಿ ಕಾಮಗಾರಿ	100.00
71	ನಾಗಮಂಗಲ	ನಾಗಮಂಗಲ	5054-04-337-0-01-154 ಜಿಲ್ಲಾ ಮತ್ತು ಇತರ ರಸ್ತೆ ಸುಧಾರಣೆ	ನಾಗಮಂಗಲ ತಾ. ಸೋಮನಹಳ್ಳಿ ಅಮೃತನವರ ದೇವಸ್ಥಾನದಿಂದ ಗಂಗನಹಳ್ಳಿಗೆ ಸೇರುವ ರಸ್ತೆ ಸು:0.00 ರಿಂದ 0.75ಕಿಮೀ ವರೆಗೆ ಅಭಿವೃದ್ಧಿ ಹಾಗೂ ಕ್ರಾಸ್ ಬ್ಯಾರಿಯರ್ ಅಳವಡಿಸುವ ಕಾಮಗಾರಿ	100.00
72	ನಾಗಮಂಗಲ	ನಾಗಮಂಗಲ	5054-04-337-0-01-154 ಜಿಲ್ಲಾ ಮತ್ತು ಇತರ ರಸ್ತೆ ಸುಧಾರಣೆ	ನಾಗಮಂಗಲ ತಾ. ಕೋಟಾಳ - ತುರುವೇಕರೆ-ದಬ್ಬೇಘಟ್ಟಕ್ಕೆ ಸೇರುವ ರಸ್ತೆ ಅಭಿವೃದ್ಧಿ (19.70 ರಿಂದ 23.00 ಕಿಮೀ)	200.00
73	ನಾಗಮಂಗಲ	ನಾಗಮಂಗಲ	5054-04-337-0-01-154 ಜಿಲ್ಲಾ ಮತ್ತು ಇತರ ರಸ್ತೆ ಸುಧಾರಣೆ	ನಾಗಮಂಗಲ ತಾ. ಬ್ರಹ್ಮದೇವರಹಳ್ಳಿ-ಬಸರಾಳು ರಸ್ತೆಯಿಂದ ರಾ.ಹೆ-19 ಚಿಣ್ಣು ಬಳಿ ಸೇರುವ ಮಾರ್ಗ ಯತ್ನಗೋನಹಳ್ಳಿ, ತೆಂಗಿನಬಾಗ, ಚಿ.ಚೆನ್ನಾಪುರ, ಗಂಗವಾಡಿ ಮತ್ತು ಭೂಸಮುದ್ರ ರಸ್ತೆಯ ಸು:5.55 ರಿಂದ 8.00 ಹಾಗೂ 14.60 ರಿಂದ 15.00 ಕಿಮೀವರೆಗೆ ರಸ್ತೆ ಅಭಿವೃದ್ಧಿ ಕಾಮಗಾರಿ (ಲೋಡ್ 79 ಐಎಫ್ಎ 2016 ದಿ-18.03.16 ಷರತ್ತಿಗೊಳಪಟ್ಟಂತೆ ಅನುಮೋದನೆ)	200.00
74	ನಾಗಮಂಗಲ	ನಾಗಮಂಗಲ	5054-04-337-0-01-154 ಜಿಲ್ಲಾ ಮತ್ತು ಇತರ ರಸ್ತೆ ಸುಧಾರಣೆ	ನಾಗಮಂಗಲ ತಾ. ನಾಗಮಂಗಲ ಮೈಲಾರಪಟ್ಟಣ ರಸ್ತೆಯಿಂದ ರಾಜ್ಯ ಹೆದ್ದಾರಿ 19 ಅನ್ನು ಕಾರಗರೆ, ದೊಡ್ಡಬಟಕ ಮಾರ್ಗ ಸೇರುವ ರಸ್ತೆಯ ಸು: 0.00 ರಿಂದ 3.00 ಕಿಮೀವರೆಗೆ ರಸ್ತೆ ಅಭಿವೃದ್ಧಿ	200.00
75	ನಾಗಮಂಗಲ	ನಾಗಮಂಗಲ	5054-04-337-0-01-154 ಜಿಲ್ಲಾ ಮತ್ತು ಇತರ ರಸ್ತೆ ಸುಧಾರಣೆ	ನಾಗಮಂಗಲ ತಾ. ದೇವಲಾಪುರ - ಮೋಕೋನಹಳ್ಳಿ ರಸ್ತೆಯ ಸು: 0.00 ರಿಂದ 5.00 ಕಿಮೀವರೆಗೆ ರಸ್ತೆ ಅಭಿವೃದ್ಧಿ ಕಾಮಗಾರಿ	200.00
76	ನಾಗಮಂಗಲ	ನಾಗಮಂಗಲ	5054-04-337-0-01-154 ಜಿಲ್ಲಾ ಮತ್ತು ಇತರ ರಸ್ತೆ ಸುಧಾರಣೆ	ನಾಗಮಂಗಲ ತಾ. ಕೋಟಾಳ, ತುರುವೇಕರೆ, ದಬ್ಬೇಘಟ್ಟ, ಚಾಮಲಾಪುರ, ಅದ್ವಿಹಳ್ಳಿ, ಕಾಂತಾಪುರ ಮಾರ್ಗ ರಾಜ್ಯಹೆದ್ದಾರಿ 19 ಅನ್ನು ಹೋಕೇಕರೆ ಬಳಿ ಸೇರುವ ರಸ್ತೆಯ ಸು: 14.00 ರಿಂದ 14.50, ಮತ್ತು 23.10 ರಿಂದ 29.50 ಕಿಮೀವರೆಗೆ ರಸ್ತೆ ಅಭಿವೃದ್ಧಿ	300.00
77	ನಾಗಮಂಗಲ	ನಾಗಮಂಗಲ	5054-04-337-0-01-154 ಜಿಲ್ಲಾ ಮತ್ತು ಇತರ ರಸ್ತೆ ಸುಧಾರಣೆ	ನಾಗಮಂಗಲ ತಾ. ಚಿಂಡಿಗನವಿಲೆ-ಕದಬಹಳ್ಳಿ ರಸ್ತೆಯ ಸು: 9.80 ರಿಂದ 14.50 ಕಿಮೀವರೆಗೆ ರಸ್ತೆ ಅಭಿವೃದ್ಧಿ ಕಾಮಗಾರಿ	200.00
78	ನಾಗಮಂಗಲ	ನಾಗಮಂಗಲ	5054-04-337-0-01-154 ಜಿಲ್ಲಾ ಮತ್ತು ಇತರ ರಸ್ತೆ ಸುಧಾರಣೆ	ನಾಗಮಂಗಲ ತಾ. ಚಿಂಡಿಗನವಿಲೆ-ಕದಬಹಳ್ಳಿ ರಸ್ತೆಯಿಂದ ಚಿಂಡಿಗನವಿಲೆ-ಕದಬಹಳ್ಳಿ ರಸ್ತೆಯನ್ನು ಲಾಳನಕರೆ, ಹಡೇನಹಳ್ಳಿ ಮಾರ್ಗ ಸೇರುವ ರಸ್ತೆಯ ಸು: 0.00 ರಿಂದ 3.25 ಕಿಮೀವರೆಗೆ ರಸ್ತೆ ಅಭಿವೃದ್ಧಿ	200.00
79	ನಾಗಮಂಗಲ	ನಾಗಮಂಗಲ	5054-04-337-0-01-154 ಜಿಲ್ಲಾ ಮತ್ತು ಇತರ ರಸ್ತೆ ಸುಧಾರಣೆ	ನಾಗಮಂಗಲ ತಾ. ಬ್ರಹ್ಮದೇವರಹಳ್ಳಿ ಬಸರಾಳು ರಸ್ತೆಯ ಸು: 5.10 ರಿಂದ 6.00 ಕಿಮೀವರೆಗೆ ರಸ್ತೆ ಅಭಿವೃದ್ಧಿ	70.00
80	ನಾಗಮಂಗಲ	ನಾಗಮಂಗಲ	5054-04-337-0-01-154 ಜಿಲ್ಲಾ ಮತ್ತು ಇತರ ರಸ್ತೆ ಸುಧಾರಣೆ	ನಾಗಮಂಗಲ ತಾ. ಬೆಂಗಳೂರು-ಜಲಸೂರು ರಾಜ್ಯ ಹೆದ್ದಾರಿ-85 ರಿಂದ ಕಳ್ಳಗುಂದಿ, ಬೋಗಾಡಿ ಸಂತೆ ಮುಖಾಂತರ ತಾ. ಗಡಿ ಸೇರುವ ರಸ್ತೆ ಸು:1.70 ರಿಂದ 5.70ಕಿ.ಮೀವರೆಗೆ ಅಭಿವೃದ್ಧಿ	300.00
81	ನಾಗಮಂಗಲ	ನಾಗಮಂಗಲ	5054-04-337-0-01-154 ಜಿಲ್ಲಾ ಮತ್ತು ಇತರ ರಸ್ತೆ ಸುಧಾರಣೆ	ನಾಗಮಂಗಲ ತಾ. ಬೆಟ್ಟೂರು - ಹೊನ್ನೇನಹಳ್ಳಿ ರಸ್ತೆಯ ಸು: 0.70 ರಿಂದ 2.18 ಮತ್ತು 2.90 ರಿಂದ 7.60 ಮತ್ತು 8.67 ರಿಂದ 10.73 ಕಿಮೀವರೆಗೆ ರಸ್ತೆ ಅಭಿವೃದ್ಧಿ	300.00
82	ನಾಗಮಂಗಲ	ನಾಗಮಂಗಲ	5054-04-337-0-01-154 ಜಿಲ್ಲಾ ಮತ್ತು ಇತರ ರಸ್ತೆ ಸುಧಾರಣೆ	ನಾಗಮಂಗಲ ತಾ: ಶಿಖರನಹಳ್ಳಿಯಿಂದ ರಾಷ್ಟ್ರೀಯ ಹೆದ್ದಾರಿ 48ರಲ್ಲಿ ಚಾಕೇನಹಳ್ಳಿ ಗೇಟ್ ರಸ್ತೆ ಸು: 0.00 ರಿಂದ 1.40 ಕಿಮೀವರೆಗೆ ಅಭಿವೃದ್ಧಿ	50.00
83	ನಾಗಮಂಗಲ	ನಾಗಮಂಗಲ	5054-04-337-0-01-154 ಜಿಲ್ಲಾ ಮತ್ತು ಇತರ ರಸ್ತೆ ಸುಧಾರಣೆ	ನಾಗಮಂಗಲ ತಾ: ಕೆ.ಟಿ.ಡಿ ರಸ್ತೆಯ ಗಂಗನಹಳ್ಳಿಯಿಂದ ಕೆಮ್ಮನಹಳ್ಳಿ ಮಾರ್ಗವಾಗಿ ಅಲ್ಲಹಳ್ಳಿ ಸೇರುವ ರಸ್ತೆ ಸು: 0.00 ರಿಂದ 3.50 ಕಿಮೀವರೆಗೆ ರಸ್ತೆ ಅಭಿವೃದ್ಧಿ (ಒಂದು ಬಾರಿ ಅಭಿವೃದ್ಧಿ)	200.00
84	ನಾಗಮಂಗಲ	ನಾಗಮಂಗಲ	5054-04-337-0-01-154 ಜಿಲ್ಲಾ ಮತ್ತು ಇತರ ರಸ್ತೆ ಸುಧಾರಣೆ	ನಾಗಮಂಗಲ ತಾ: ಬೆಟ್ಟೂರು ಹೋಟಾಳ, ಎಲೆಕೋಟೆ- ಬ್ಯಾಲದಕೆರೆ-ಕುಂಬಾರಪಾಳ್ಯ- ಚುಂಚನಗಿರಿ ಸೇರುವ ರಸ್ತೆ ಅಭಿವೃದ್ಧಿ (ಒಂದು ಬಾರಿ ಅಭಿವೃದ್ಧಿ)	350.00
85	ನಾಗಮಂಗಲ	ನಾಗಮಂಗಲ	5054-04-337-0-01-154 ಜಿಲ್ಲಾ ಮತ್ತು ಇತರ ರಸ್ತೆ ಸುಧಾರಣೆ	ನಾಗಮಂಗಲ ತಾ: ಎನ್.ಹೆಚ್.150ಎ ಯಿಂದ ಚುಂಚನಗಿರಿ ಮಲಕ್ಕೆ ಸೇರುವ 4 ಷರದ ರಸ್ತೆ ಅಭಿವೃದ್ಧಿ (ನಾಗಮಂಗಲ ತಾ. ರಾ.ಹೆ 19ರ 72.00ನೇ ಕಿಮೀನಿಂದ ಶ್ರೀ ಆದಿಚುಂಚನಗಿರಿ ಕ್ಷೇತ್ರ ಸೇರುವ ರಸ್ತೆ)	100.00



ಕ್ರ. ಸಂ	ತಾಲ್ಲೂಕು	ವರ್ಷ	ಲೆಕ್ಕ ಶೀರ್ಷಿಕೆ	ನಿರ್ಮಿಸಿರುವ ರಸ್ತೆ ಹೆಸರು	ಅಂದಾಜು ಮೊತ್ತ ರೂಲಕ್ಷಗಳಲ್ಲಿ
1	2	3	4	5	6
86	ನಾಗಮಂಗಲ	ನಾಗಮಂಗಲ	5054-04-337-0-01-154 ಜಿಲ್ಲಾ ಮತ್ತು ಇತರ ರಸ್ತೆ ಸುಧಾರಣೆ	ನಾಗಮಂಗಲ ತಾ. ಮಂಡ್ಯ - ನಾಗಮಂಗಲ ರಸ್ತೆಯಿಂದ ಹುಳೇನಹಳ್ಳಿ - ಮಾವಿನಕೆರೆ ಮಾರ್ಗವಾಗಿ ತಾಲ್ಲೂಕು ಗಡಿ ಸೇರುವ ರಸ್ತೆ ಅಭಿವೃದ್ಧಿ	355.00
87	ನಾಗಮಂಗಲ	ನಾಗಮಂಗಲ	5054-04-337-0-01-154 ಜಿಲ್ಲಾ ಮತ್ತು ಇತರ ರಸ್ತೆ ಸುಧಾರಣೆ	ನಾಗಮಂಗಲ ತಾ. ಕೆಮ್ಮನಹಳ್ಳಿಯಿಂದ ಅಲ್ಲು ಮಾರ್ಗವಾಗಿ ಅಡವಿಕಟ್ಟೆ ಸೇರುವ ರಸ್ತೆ ಕಿಮಿ 0.00 ರಿಂದ 3.20 ವರೆಗೆ ಅಭಿವೃದ್ಧಿ (ಒಂದು ಬಾರಿ ಅಭಿವೃದ್ಧಿ)	220.00
88	ಕೆ.ಆರ್.ಪೇಟೆ	ಕೆ.ಆರ್.ಪೇಟೆ	5054-04-337-0-01-154 ಜಿಲ್ಲಾ ಮತ್ತು ಇತರ ರಸ್ತೆ ಸುಧಾರಣೆ	ಕೆ.ಆರ್. ಪೇಟೆ ತಾ. ಹೊಸಹೊಳೆ - ಬಳ್ಳಿಕೆರೆ - ನಾಟನಹಳ್ಳಿ ರಸ್ತೆ ಸ. 0.00 ರಿಂದ 1.00 ಕಿ.ಮೀವರೆಗೆ ಆಯ್ಕೆಬಾಗಗಳಲ್ಲಿ ರಸ್ತೆ ಅಭಿವೃದ್ಧಿ ಕಾಮಗಾರಿ	50.00
89	ಕೆ.ಆರ್.ಪೇಟೆ	ಕೆ.ಆರ್.ಪೇಟೆ	5054-04-337-0-01-154 ಜಿಲ್ಲಾ ಮತ್ತು ಇತರ ರಸ್ತೆ ಸುಧಾರಣೆ	ಕೆ.ಆರ್. ಪೇಟೆ ತಾ. ಕೆ.ಆರ್. ಪೇಟೆ - ಬಂಡಿಹೊಳೆ ರಸ್ತೆಯಿಂದ ಹೆಗ್ಗಡಹಳ್ಳಿ, ಐ.ಸಿ.ಎಲ್. ಕಾರ್ಖಾನೆ, ರಾಮೇನಹಳ್ಳಿ ಮುಖಾಂತರ ಮಂದಗೆರೆ ಸೇರುವ ರಸ್ತೆ ಸ. 7.00 ರಿಂದ 12.00 ಕಿ.ಮೀವರೆಗೆ ಆಯ್ಕೆಬಾಗಗಳಲ್ಲಿ ರಸ್ತೆ ಅಭಿವೃದ್ಧಿ ಕಾಮಗಾರಿ	100.00
90	ಕೆ.ಆರ್.ಪೇಟೆ	ಕೆ.ಆರ್.ಪೇಟೆ	5054-04-337-0-01-154 ಜಿಲ್ಲಾ ಮತ್ತು ಇತರ ರಸ್ತೆ ಸುಧಾರಣೆ	ಕೆ.ಆರ್.ಪೇಟೆ ತಾ. ಬೆಂಗಳೂರು-ಜಲಸೂರು ರಸ್ತೆಯಿಂದ ಅಫಾಲಯಕ್ಕೆ ಸೇರುವ ರಸ್ತೆಯ ಮಾರ್ಗ ಕೈಗೊಂಡು ರಸ್ತೆಯ ಸ.3.00 ರಿಂದ 10.70 ಕಿ.ಮೀವರೆಗೆ ರಸ್ತೆ ಅಭಿವೃದ್ಧಿ	380.00
91	ಕೆ.ಆರ್.ಪೇಟೆ	ಕೆ.ಆರ್.ಪೇಟೆ	5054-04-337-0-01-154 ಜಿಲ್ಲಾ ಮತ್ತು ಇತರ ರಸ್ತೆ ಸುಧಾರಣೆ	ಕೆ.ಆರ್.ಪೇಟೆ ತಾ. ಕೆ.ಆರ್.ಪೇಟೆ - ಶ್ರೀನಿವಾಸನಗರ ರಸ್ತೆಯ ಸ.0.00 ರಿಂದ 2.00 ಕಿ.ಮೀವರೆಗೆ ರಸ್ತೆ ಅಭಿವೃದ್ಧಿ	100.00
92	ಕೆ.ಆರ್.ಪೇಟೆ	ಕೆ.ಆರ್.ಪೇಟೆ	5054-04-337-0-01-154 ಜಿಲ್ಲಾ ಮತ್ತು ಇತರ ರಸ್ತೆ ಸುಧಾರಣೆ	ಕೆ.ಆರ್.ಪೇಟೆ ತಾ. ಕೆ.ಆರ್.ಪೇಟೆ ಬಂಡಿಹೊಳೆ ರಸ್ತೆಯಿಂದ ಹೆಗ್ಗಡಹಳ್ಳಿ ಐ.ಸಿ.ಎಲ್ ಕಾರ್ಖಾನೆ ರಾಮೇನಹಳ್ಳಿ ಮುಖಾಂತರ ಕಿಕ್ಕೇರಿ-ಮಂದಗೆರೆ ಸೇರುವ ರಸ್ತೆಯ ಸ.8.50 ರಿಂದ 12.00 ಕಿ.ಮೀವರೆಗೆ ರಸ್ತೆ ಅಭಿವೃದ್ಧಿ ಕಾಮಗಾರಿ.	150.00
93	ಕೆ.ಆರ್.ಪೇಟೆ	ಕೆ.ಆರ್.ಪೇಟೆ	5054-04-337-0-01-154 ಜಿಲ್ಲಾ ಮತ್ತು ಇತರ ರಸ್ತೆ ಸುಧಾರಣೆ	ಕೆ.ಆರ್.ಪೇಟೆ ತಾ. ಮಂಡ್ಯ ಹಡಗಲ ರಸ್ತೆಯಿಂದ ಕೊತ್ತಮಾರನಹಳ್ಳಿ ಸಂತೆಬಾಚಹಳ್ಳಿ ಬೆಟ್ಟದಹಳ್ಳಿ ಸೇರುವ ರಸ್ತೆಯ ಸ. 0.00 ರಿಂದ 5.00 ಕಿ.ಮೀವರೆಗೆ ರಸ್ತೆ ಅಭಿವೃದ್ಧಿ ಬದಲ ಕಾಮಗಾರಿ ಕೆ.ಆರ್.ಪೇಟೆ ತಾ. ಮಂಡ್ಯ ಹಡಗಲ ರಸ್ತೆಯಿಂದ ಕೊತ್ತಮಾರನಹಳ್ಳಿ ಸಂತೆಬಾಚಹಳ್ಳಿ ಬೆಟ್ಟದಹಳ್ಳಿ ಸೇರುವ ರಸ್ತೆಯ ಸ.2.00ರಿಂದ 5.00 ಹಾಗೂ 5.40 ರಿಂದ 9.00 ಕಿ.ಮೀವರೆಗೆ ರಸ್ತೆ ಅಭಿವೃದ್ಧಿ. (ಲೋಇ:267:ಐಎಫ್:2017:ಬಿನ್:01.06.17)	500.00
94	ಕೆ.ಆರ್.ಪೇಟೆ	ಕೆ.ಆರ್.ಪೇಟೆ	5054-04-337-0-01-154 ಜಿಲ್ಲಾ ಮತ್ತು ಇತರ ರಸ್ತೆ ಸುಧಾರಣೆ	ಕೆ.ಆರ್.ಪೇಟೆ ತಾ. ಹಳ್ಳಿ ಮೈಸೂರು ಅಕ್ಕಿಹಬ್ಬಾಳು ರೈಲ್ವೆ ನಿಲ್ದಾಣ-ಸೋಮನಾಥಪುರ ಬಾಕನಕೆರೆ ಮೊದಲೂ ಮಾರ್ಗ ಎಸ್.ಎ ರಸ್ತೆಗೆ ಸೇರುವ (ಸಿಂಗನಹಳ್ಳಿಯಿಂದ ಜೈನಹಳ್ಳಿಯವರೆಗೆ) ರಸ್ತೆಯ ಸ. 0.00 ರಿಂದ 2.00 ಕಿ.ಮೀವರೆಗೆ ರಸ್ತೆ ಅಭಿವೃದ್ಧಿ	100.00
95	ಕೆ.ಆರ್.ಪೇಟೆ	ಕೆ.ಆರ್.ಪೇಟೆ	5054-04-337-0-01-154 ಜಿಲ್ಲಾ ಮತ್ತು ಇತರ ರಸ್ತೆ ಸುಧಾರಣೆ	ಕೆ.ಆರ್.ಪೇಟೆ ತಾ. ಸೋಮನಹಳ್ಳಿಯಿಂದ ಸುರ, ಅಂಜನಹಳ್ಳಿ, ಸಂಗಾಪುರ ಮಾರ್ಗ ಸಂಗಮೇಶ್ವರ ರಸ್ತೆಯ ಸ. 0.00 ರಿಂದ 1.40 ಕಿ.ಮೀವರೆಗೆ ಹಾಗೂ ಸ. 2.05 ರಿಂದ 3.00 ಕಿ.ಮೀವರೆಗೆ ರಸ್ತೆ ಅಭಿವೃದ್ಧಿ ಕಾಮಗಾರಿ.	100.00
96	ಕೆ.ಆರ್.ಪೇಟೆ	ಕೆ.ಆರ್.ಪೇಟೆ	5054-04-337-0-01-154 ಜಿಲ್ಲಾ ಮತ್ತು ಇತರ ರಸ್ತೆ ಸುಧಾರಣೆ	ಕೆ.ಆರ್.ಪೇಟೆ ತಾ. ಪಿ.ಆರ್.ಎಸ್.ಎ. ರಸ್ತೆಯಿಂದ ಶಿವನಕೆರೆ ಸೇರುವ ರಸ್ತೆ [ಮಲ್ಲೋನಹಳ್ಳಿ ಗೇಟ್, ಚಟ್ಟಂಗರ ಗೇಟ್, ಗುಡುಗನಹಳ್ಳಿ ಗೇಟ್] ರಸ್ತೆಯ ಸ. 5.00 ರಿಂದ 8.00 ಕಿ.ಮೀವರೆಗೆ ರಸ್ತೆ ಅಭಿವೃದ್ಧಿ	200.00
97	ಕೆ.ಆರ್.ಪೇಟೆ	ಕೆ.ಆರ್.ಪೇಟೆ	5054-04-337-0-01-154 ಜಿಲ್ಲಾ ಮತ್ತು ಇತರ ರಸ್ತೆ ಸುಧಾರಣೆ	ಕೆ.ಆರ್.ಪೇಟೆ ತಾ. ಸಂತೆಬಾಚಹಳ್ಳಿಯಿಂದ ಲಕ್ಕೇಪುರ ಮಾರ್ಗವಾಗಿ ನಾಗಮಂಗಲ ತಾ. ಗಡಿವರೆಗೆ ಸೇರುವ ರಸ್ತೆ ಸ.0.00 ರಿಂದ 2.50 ಕಿ.ಮೀವರೆಗೆ ಅಭಿವೃದ್ಧಿ ಬದಲ ಕಾಮಗಾರಿ ಕೆ.ಆರ್.ಪೇಟೆ ತಾ. ಸಂತೆಬಾಚಹಳ್ಳಿಯಿಂದ ಲಕ್ಕೇಪುರ ಮಾರ್ಗವಾಗಿ ನಾಗಮಂಗಲ ತಾ. ಗಡಿವರೆಗೆ ಸೇರುವ ರಸ್ತೆ ಸ.0.00 ರಿಂದ 4.00 ಕಿ.ಮೀವರೆಗೆ ಅಭಿವೃದ್ಧಿ (ಲೋಇ:267:ಐಎಫ್:2017:ಬಿನ್:01.06.17)	200.00
98	ಕೆ.ಆರ್.ಪೇಟೆ	ಕೆ.ಆರ್.ಪೇಟೆ	5054-04-337-0-01-154 ಜಿಲ್ಲಾ ಮತ್ತು ಇತರ ರಸ್ತೆ ಸುಧಾರಣೆ	ಕೆ.ಆರ್.ಪೇಟೆ ತಾ. ಕಿಕ್ಕೇರಿ - ಸಂತೆಬಾಚಹಳ್ಳಿ ರಸ್ತೆಯಿಂದ ಹಲಸನಹಳ್ಳಿ, ನಾಗರಘಟ್ಟದ ಮೂಲಕ ಚನ್ನರಾಯಪಟ್ಟಣ ಗಡಿವರೆಗೆ ರಸ್ತೆ ಅಭಿವೃದ್ಧಿ	300.00
99	ಶ್ರೀರಂಗಪಟ್ಟಣ	ಶ್ರೀರಂಗಪಟ್ಟಣ	5054-04-337-0-01-154 ಜಿಲ್ಲಾ ಮತ್ತು ಇತರ ರಸ್ತೆ ಸುಧಾರಣೆ	ಶ್ರೀರಂಗಪಟ್ಟಣ ತಾ. ಮಂಡ್ಯ- ಮೊತ್ತಹಳ್ಳಿ ರಸ್ತೆ ಸೇರುವ ರಸ್ತೆಯ ಸ. 2.00 ರಿಂದ 5.00 ಕಿಮೀವರೆಗೆ ಅಭಿವೃದ್ಧಿ	150.00
100	ಶ್ರೀರಂಗಪಟ್ಟಣ	ಶ್ರೀರಂಗಪಟ್ಟಣ	5054-04-337-0-01-154 ಜಿಲ್ಲಾ ಮತ್ತು ಇತರ ರಸ್ತೆ ಸುಧಾರಣೆ	ಶ್ರೀರಂಗಪಟ್ಟಣ ತಾ. ಮೈಸೂರು-ಬನ್ನೂರು ರಸ್ತೆಯಿಂದ ಬೊಂಜನಹಳ್ಳಿ, ಸುಗ್ಗನಹಳ್ಳಿ, ಕೊಕ್ಕರೆಹುಂಡಿ ಮಾರ್ಗವಾಗಿ ಮೈಸೂರು-ಮಹದೇವಪುರ ರಸ್ತೆಗೆ ಸೇರುವ ರಸ್ತೆಯ ಸ. 0.00 ರಿಂದ 1.85 & 2.25 ರಿಂದ 2.70 ಕಿಮೀವರೆಗೆ ರಸ್ತೆಯ ಅಭಿವೃದ್ಧಿ	150.00
101	ಶ್ರೀರಂಗಪಟ್ಟಣ	ಶ್ರೀರಂಗಪಟ್ಟಣ	5054-04-337-0-01-154 ಜಿಲ್ಲಾ ಮತ್ತು ಇತರ ರಸ್ತೆ ಸುಧಾರಣೆ	ಶ್ರೀರಂಗಪಟ್ಟಣ ತಾ.ಐ.ಎನ್.ರಸ್ತೆಯಿಂದ ಟಿ.ಎಂ.ಹೊಸೂರು, ಅಲಗೂರು ಮಾರ್ಗದಿಂದ ಕೊಡಿಯಾಲ ವೃತ್ತಕ್ಕೆ ಸೇರುವ ರಸ್ತೆ ಸ.4.80 ರಿಂದ 6.90 ಕಿಮೀ ಮತ್ತು 7.12 ರಿಂದ 7.40 ಕಿಮೀವರೆಗೆ ಅಭಿವೃದ್ಧಿ ಹಾಗೂ ಡಾಂಬಲಿಕೆರಣ ಕಾಮಗಾರಿ (ಲೋಇ 424 ಐಎಫ್ 2015 ಬಿ-16.03.16 ಷರತ್ತಿಗೊಳಪಟ್ಟಂತೆ ಅನುಮೋದನೆ)	150.00
102	ಶ್ರೀರಂಗಪಟ್ಟಣ	ಶ್ರೀರಂಗಪಟ್ಟಣ	5054-04-337-0-01-154 ಜಿಲ್ಲಾ ಮತ್ತು ಇತರ ರಸ್ತೆ ಸುಧಾರಣೆ	ಶ್ರೀರಂಗಪಟ್ಟಣ ತಾ. ಕಾರೇಕುರದಿಂದ ಹೊಸಹಳ್ಳಿ ಮುಖಾಂತರ ಪಂಪ್‌ಹೌಸ್ ಸೇರುವ ರಸ್ತೆ ಸ.0.00 ರಿಂದ 2.20 ಕಿಮೀವರೆಗೆ ರಸ್ತೆ ಅಭಿವೃದ್ಧಿ ಕಾಮಗಾರಿ (ಲೋಇ 09 ಐಎಫ್ 2016 ಬಿ-17.03.16 ಷರತ್ತಿಗೊಳಪಟ್ಟಂತೆ ಅನುಮೋದನೆ)	200.00
103	ಶ್ರೀರಂಗಪಟ್ಟಣ	ಶ್ರೀರಂಗಪಟ್ಟಣ	5054-04-337-0-01-154 ಜಿಲ್ಲಾ ಮತ್ತು ಇತರ ರಸ್ತೆ ಸುಧಾರಣೆ	ಶ್ರೀರಂಗಪಟ್ಟಣ ತಾ. ಐ.ಎನ್.ರಸ್ತೆಯಿಂದ ಉರಮಾರಕನಲಗೆ ಮಾರ್ಗವಾಗಿ ಎಸ್-3 ರಸ್ತೆಗೆ ಸೇರುವ ರಸ್ತೆ ಸ.6.60 ರಿಂದ 7.00 ಕಿಮೀವರೆಗೆ ರಸ್ತೆ ಅಭಿವೃದ್ಧಿ ಕಾಮಗಾರಿ (ಲೋಇ 09 ಐಎಫ್ 2016 ಬಿ-17.03.16 ಷರತ್ತಿಗೊಳಪಟ್ಟಂತೆ ಅನುಮೋದನೆ)	150.00



ಕ್ರ. ಸಂ.	ತಾಲ್ಲೂಕು	ವರ್ಗ	ಲೆಕ್ಕ ಶೀರ್ಷಿಕೆ	ನಿರ್ಮಿಸಿರುವ ರಸ್ತೆ ಹೆಸರು	ಅಂದಾಜು ಮೊತ್ತ ರೂ.ಲಕ್ಷ 'ಆ'ಯಲ್ಲಿ
1	2	3	4	5	6
104	ಶ್ರೀರಂಗಪಟ್ಟಣ	ಶ್ರೀರಂಗಪಟ್ಟಣ	5054-04-337-0-01-154 ಜಿಲ್ಲಾ ಮತ್ತು ಇತರ ರಸ್ತೆ ಸುಧಾರಣೆ	ಶ್ರೀರಂಗಪಟ್ಟಣ ತಾ. ಚಿನ್ನಾಯಕನಹಳ್ಳಿಯಿಂದ ತೋಟನಕೆರೆ ರಸ್ತೆ ಸು:7.00 ರಿಂದ 8.00 ಹಾಗೂ 8.60 ರಿಂದ 10.00 ಕಿ.ಮೀ.ವರೆಗೆ ರಸ್ತೆ ಅಭಿವೃದ್ಧಿ ಕಾಮಗಾರಿ (ಲೋಇ: 09 ಐಎಫ್‌ಎ 2016 ಡಿ-17.03.16 ಇಂಟಿಗ್ರೇಟೆಡ್‌ನಲ್ಲಿ ಅನುಮೋದನೆ)	200.00
105	ಶ್ರೀರಂಗಪಟ್ಟಣ	ಶ್ರೀರಂಗಪಟ್ಟಣ	5054-04-337-0-01-154 ಜಿಲ್ಲಾ ಮತ್ತು ಇತರ ರಸ್ತೆ ಸುಧಾರಣೆ	ಶ್ರೀರಂಗಪಟ್ಟಣ ತಾ. ಚಿ.ಎಂ ರಸ್ತೆಯಿಂದ ಚಿ.ಎಂ ಹೊಸೂರು ಅಲಗೂಡು ಮಾರ್ಗವಾಗಿ ಕೊಡಿಯಾಲ-ಯಲಯೂರು ವೃತ್ತಕ್ಕೆ ಸೇರುವ ರಸ್ತೆ ಸು: 0.00 ರಿಂದ 4.80 ಕಿ.ಮೀ.ವರೆಗೆ ರಸ್ತೆ ಅಭಿವೃದ್ಧಿ ಅಂ. ಮೊತ್ತ ರೂ.200.00 ಲಕ್ಷ ಬದಲಿ ಕಾಮಗಾರಿ ಶ್ರೀರಂಗಪಟ್ಟಣ ತಾ. ಚಿ.ಎಂ ರಸ್ತೆಯಿಂದ ಚಿ.ಎಂ ಹೊಸೂರು ಅಲಗೂಡು ಮಾರ್ಗವಾಗಿ ಕೊಡಿಯಾಲ-ಯಲಯೂರು ವೃತ್ತಕ್ಕೆ ಸೇರುವ ರಸ್ತೆ ಸು: 3.50 ರಿಂದ 4.80, 6.57 ರಿಂದ 6.90 ಕಿ.ಮೀ ಹಾಗೂ 7.12 ರಿಂದ 7.50 ಕಿ.ಮೀ.ವರೆಗೆ ರಸ್ತೆ ಅಭಿವೃದ್ಧಿ (ಲೋಇ:255:ಐಎಫ್‌ಎ:2017:ದಿನಾಂಕ:01.08.17)	120.00
106	ಶ್ರೀರಂಗಪಟ್ಟಣ	ಶ್ರೀರಂಗಪಟ್ಟಣ	5054-04-337-0-01-154 ಜಿಲ್ಲಾ ಮತ್ತು ಇತರ ರಸ್ತೆ ಸುಧಾರಣೆ	ಬದಲಿ ಕಾಮಗಾರಿ ಶ್ರೀರಂಗಪಟ್ಟಣ ತಾ. ದೊಡ್ಡಪಾಳ್ಯದಿಂದ ಬಸವನಪುರ-ಮುಂಡಗದೋರೆ-ನೀಲನಕೊಪ್ಪಲು ಮುಖಾಂತರ ಬೆಂಗಳೂರು-ಮೈಸೂರು ರಸ್ತೆಯನ್ನು ಸೇರುವ ರಸ್ತೆಯ ಸು: 9.20 ರಿಂದ 10.00 ಕಿ.ಮೀ.ವರೆಗೆ ರಸ್ತೆ ಅಭಿವೃದ್ಧಿ ಕಾಮಗಾರಿ (ಲೋಇ:255:ಐಎಫ್‌ಎ:2017:ದಿನಾಂಕ:01.08.17).	80.00
107	ಶ್ರೀರಂಗಪಟ್ಟಣ	ಶ್ರೀರಂಗಪಟ್ಟಣ	5054-04-337-0-01-154 ಜಿಲ್ಲಾ ಮತ್ತು ಇತರ ರಸ್ತೆ ಸುಧಾರಣೆ	ಶ್ರೀರಂಗಪಟ್ಟಣ ತಾ. ಅರಕೇರಿನಿಂದ ಬಳ್ಳಿಕೆರೆ ಮಾರ್ಗ ಶ್ರೀ ಹುಕ್ಕೇರಿನಿಂದ ದೇವನೂರು ಸಂಪರ್ಕ ಕಲ್ಪಿಸುವ ರಸ್ತೆ ಅಭಿವೃದ್ಧಿ (ಒಂದು ಬಾರಿ ಅಭಿವೃದ್ಧಿ) ಬದಲಿ ಕಾಮಗಾರಿ ಶ್ರೀರಂಗಪಟ್ಟಣ ತಾ. ಹುಂಜನಕೆರೆಯಿಂದ ಗಾವನಹಳ್ಳಿ ಸೇರುವ ರಸ್ತೆ ಮಾರ್ಗ ತಡಗವಾಡಿ, ಚಿಕ್ಕಹಾರೋಹಳ್ಳಿ, ಬನ್ನಹಳ್ಳಿ, ಕೆರೆಮೇಲೆಬದಲಿ ರಸ್ತೆಯ ಸು:3.25 ರಿಂದ 3.90 ಕಿ.ಮೀ (ತಡಗವಾಡಿ ಗ್ರಾಮ ಪರಿಮಿತಿ) ಸು:5.50 ರಿಂದ 5.90 ಕಿ.ಮೀ (ಚಿಕ್ಕಹಾರೋಹಳ್ಳಿ ಗ್ರಾಮ ಪರಿಮಿತಿ) ಮತ್ತು 7.50 ರಿಂದ 7.90 (ಬನ್ನಹಳ್ಳಿ ಗ್ರಾಮ ಪರಿಮಿತಿ) ಕಿ.ಮೀ.ವರೆಗೆ ರಸ್ತೆ ಅಭಿವೃದ್ಧಿ. (ಲೋಇ:255:ಐಎಫ್‌ಎ:2017:ದಿನಾಂಕ:01.08.17)	200.00
108	ಶ್ರೀರಂಗಪಟ್ಟಣ	ಶ್ರೀರಂಗಪಟ್ಟಣ	5054-04-337-0-01-154 ಜಿಲ್ಲಾ ಮತ್ತು ಇತರ ರಸ್ತೆ ಸುಧಾರಣೆ	ಶ್ರೀರಂಗಪಟ್ಟಣ ತಾ. ಅರಕೇರಿನಿಂದ ಮಂಡ್ಯ - ಬನ್ನೂರು ರಸ್ತೆಗೆ ಸೇರುವ ರಸ್ತೆಯ (ಮಾರ್ಗ ಬಳ್ಳಿಕೆರೆ, ನೇರಕೆರೆ) ಸು: 0.00 ರಿಂದ 0.90 ಹಾಗೂ 1.30 ರಿಂದ 1.75 ಕಿ.ಮೀ.ವರೆಗೆ ರಸ್ತೆ ಅಭಿವೃದ್ಧಿ ಬದಲಿ ಕಾಮಗಾರಿ ಶ್ರೀರಂಗಪಟ್ಟಣ ತಾ. ಅರಕೇರಿನಿಂದ ಮಂಡ್ಯ - ಬನ್ನೂರು ರಸ್ತೆಗೆ ಸೇರುವ ರಸ್ತೆಯ (ಮಾರ್ಗ ಬಳ್ಳಿಕೆರೆ, ನೇರಕೆರೆ) ಸು: 2.28 ರಿಂದ 2.38 ಹಾಗೂ 6.90 ರಿಂದ 8.90 ಕಿ.ಮೀ.ವರೆಗೆ ರಸ್ತೆ ಅಭಿವೃದ್ಧಿ (ಲೋಇ:255:ಐಎಫ್‌ಎ:2017:ದಿನಾಂಕ:01.08.17)	130.00
109	ಶ್ರೀರಂಗಪಟ್ಟಣ	ಶ್ರೀರಂಗಪಟ್ಟಣ	5054-04-337-0-01-154 ಜಿಲ್ಲಾ ಮತ್ತು ಇತರ ರಸ್ತೆ ಸುಧಾರಣೆ	ಶ್ರೀರಂಗಪಟ್ಟಣ ತಾ. ಚಿ.ಎನ್ ರಸ್ತೆಯಿಂದ ಶ್ರೀರಂಗಪಟ್ಟಣ - ಚನ್ನರಾಯಣಪಟ್ಟಣ ರಸ್ತೆ ಮಾರ್ಗ ಚಂದಗಿರಿ ಕೊಪ್ಪಲು, ರಾಂಪುರ, ಅರ್ಚಿಹುಕ್ಕಡ ಸು: 4.30 ರಿಂದ 6.00 ಮತ್ತು 6.60 ರಿಂದ 8.50 ಕಿ.ಮೀ.ವರೆಗೆ ರಸ್ತೆ ಅಭಿವೃದ್ಧಿ ಕಾಮಗಾರಿ ಬದಲಿ ಕಾಮಗಾರಿ ಶ್ರೀರಂಗಪಟ್ಟಣ ತಾ. ಚಿ.ಎನ್ ರಸ್ತೆಯಿಂದ ಶ್ರೀರಂಗಪಟ್ಟಣ - ಚನ್ನರಾಯಣಪಟ್ಟಣ ರಸ್ತೆ ಮಾರ್ಗ ಚಂದಗಿರಿ ಕೊಪ್ಪಲು, ರಾಂಪುರ, ಅರ್ಚಿಹುಕ್ಕಡ ಮಾರ್ಗ ಸೇರುವ ರಸ್ತೆಯ ಸು: 1.50 ರಿಂದ 2.50 ಮತ್ತು 9.40 ರಿಂದ 10.25, 10.75 ರಿಂದ 11.40, 11.76 ರಿಂದ 12.00 ಮತ್ತು ಸು:12.775 ರಿಂದ 13.00 ಕಿ.ಮೀ.ವರೆಗೆ ರಸ್ತೆ ಅಭಿವೃದ್ಧಿ ಕಾಮಗಾರಿ (ಲೋಇ:255:ಐಎಫ್‌ಎ:2017:ದಿನಾಂಕ:01.08.17)	250.00
110	ಶ್ರೀರಂಗಪಟ್ಟಣ	ಶ್ರೀರಂಗಪಟ್ಟಣ	5054-04-337-0-01-154 ಜಿಲ್ಲಾ ಮತ್ತು ಇತರ ರಸ್ತೆ ಸುಧಾರಣೆ	ಶ್ರೀರಂಗಪಟ್ಟಣ ತಾ. ಎಂ.ಸಿ ರಸ್ತೆಯಿಂದ ಬಲಮುರಿ ಫಾಲ್ಟ್ ವರೆಗೆ ಸು: 2.20 ರಿಂದ 4.50 ಕಿ.ಮೀ.ವರೆಗೆ ರಸ್ತೆ ಅಭಿವೃದ್ಧಿ ಕಾಮಗಾರಿ.	250.00
111	ಶ್ರೀರಂಗಪಟ್ಟಣ	ಶ್ರೀರಂಗಪಟ್ಟಣ	5054-04-337-0-01-154 ಜಿಲ್ಲಾ ಮತ್ತು ಇತರ ರಸ್ತೆ ಸುಧಾರಣೆ	ಶ್ರೀರಂಗಪಟ್ಟಣ ತಾ. ವೈಯೂರು ಕೊತ್ತಿ ರಸ್ತೆಯಿಂದ ಕಾಳಸಿದ್ದಿನ ಹುಂಡಿ ಹಂಪಾಪುರ ಸು. 0.00 ರಿಂದ 2.00 ಕಿ.ಮೀ.ವರೆಗೆ ರಸ್ತೆ ಅಭಿವೃದ್ಧಿ ಬದಲಿ ಕಾಮಗಾರಿ ಶ್ರೀರಂಗಪಟ್ಟಣ ತಾ. ಮೈಸೂರು-ಕೊತ್ತಿ ರಸ್ತೆಯಿಂದ ಕಾಳಸಿದ್ದಿನಹುಂಡಿ ಮಾರ್ಗ ಹಂಪಾಪುರಕ್ಕೆ ಸಂಪರ್ಕ ಕಲ್ಪಿಸುವ ಗ್ರಾಮೀಣ ರಸ್ತೆಯ ಸು:0.00 ರಿಂದ 2.65 ಕಿ.ಮೀ ವರೆಗೆ ರಸ್ತೆ ಅಭಿವೃದ್ಧಿ. (ಒಂದು ಬಾರಿ ಅಭಿವೃದ್ಧಿ) (ಲೋಇ:255:ಐಎಫ್‌ಎ:2017:ದಿನಾಂಕ:01.08.17)	150.00
112	ಶ್ರೀರಂಗಪಟ್ಟಣ	ಶ್ರೀರಂಗಪಟ್ಟಣ	5054-04-337-0-01-154 ಜಿಲ್ಲಾ ಮತ್ತು ಇತರ ರಸ್ತೆ ಸುಧಾರಣೆ	ಶ್ರೀರಂಗಪಟ್ಟಣ ತಾ. ಚಿ.ಎನ್ ರಸ್ತೆಯಿಂದ ಎಂ.ಚಿ ಸೇರುವ ರಸ್ತೆ ಮಾರ್ಗ ಚಂದಗಾಲು ಮಹದೇವಪುರ, ಚಿದರಳ್ಳಿ ಸು: 10.00 ರಿಂದ 15.00 ಕಿ.ಮೀ.ವರೆಗೆ ರಸ್ತೆ ಅಭಿವೃದ್ಧಿ ಬದಲಿ ಕಾಮಗಾರಿ ಶ್ರೀರಂಗಪಟ್ಟಣ ತಾ. ಚಿ.ಎನ್ ರಸ್ತೆಯಿಂದ ಎಂ.ಚಿ ರಸ್ತೆಗೆ ಸೇರುವ ರಸ್ತೆ ಮಾರ್ಗ ಚಂದಗಾಲು ಮಹದೇವಪುರ, ಚಿದರಳ್ಳಿ ಸು: 4.63 ರಿಂದ 8.63 ಕಿ.ಮೀ.ವರೆಗೆ ರಸ್ತೆ ಅಭಿವೃದ್ಧಿ ಕಾಮಗಾರಿ (ಲೋಇ:255:ಐಎಫ್‌ಎ:2017:ದಿನಾಂಕ:01.08.17).	370.00
113	ಶ್ರೀರಂಗಪಟ್ಟಣ	ಶ್ರೀರಂಗಪಟ್ಟಣ	5054-04-337-0-01-154 ಜಿಲ್ಲಾ ಮತ್ತು ಇತರ ರಸ್ತೆ ಸುಧಾರಣೆ	ಶ್ರೀರಂಗಪಟ್ಟಣ ತಾ. ಗೌಡಹಳ್ಳಿಯಿಂದ ಜಕ್ಕನಹಳ್ಳಿ ಸೇರುವ ರಸ್ತೆಯ ಸು:3.00 ರಿಂದ 4.50 ಕಿ.ಮೀ.ವರೆಗೆ ರಸ್ತೆ ಅಭಿವೃದ್ಧಿ ಕಾಮಗಾರಿ (ಲೋಇ 299 ಐಎಫ್‌ಎ 2016 ಡಿ-31.12.16 ಇಂಟಿಗ್ರೇಟೆಡ್‌ನಲ್ಲಿ ಅನುಮೋದನೆ).	200.00
114	ಪಾಂಡವಪುರ	ಮೇಲುಕೋಟೆ	5054-04-337-0-01-154 ಜಿಲ್ಲಾ ಮತ್ತು ಇತರ ರಸ್ತೆ ಸುಧಾರಣೆ	ಪಾಂಡವಪುರ ತಾ. ಬೆಂಗಳೂರು-ಬಂಡೀಪುರ ರಸ್ತೆಯಿಂದ ಚಿಕ್ಕಕೆರೆ-ತಲೀಕೆರೆ (ಚಿ.ಚಿ-ಚಿ.ಚಿ) ರಸ್ತೆಯ ಸರಪಳಿ 11.50 ರಿಂದ 13.00 ಹಾಗೂ 29.50 ರಿಂದ 30.70 ಕಿ.ಮೀ.ವರೆಗೆ ರಸ್ತೆ ಅಭಿವೃದ್ಧಿ	150.00
115	ಪಾಂಡವಪುರ	ಮೇಲುಕೋಟೆ	5054-04-337-0-01-154 ಜಿಲ್ಲಾ ಮತ್ತು ಇತರ ರಸ್ತೆ ಸುಧಾರಣೆ	ಪಾಂಡವಪುರ ತಾ. ಮಂಡ್ಯ - ತೆಂಡಿಕೆರೆ ರಸ್ತೆಯ ಸರಪಳಿ 0.85 ರಿಂದ 2.50 ಹಾಗೂ 13.50 ರಿಂದ 16.50 ಕಿ.ಮೀ.ವರೆಗೆ ರಸ್ತೆ ಅಭಿವೃದ್ಧಿ	295.00
116	ಪಾಂಡವಪುರ	ಮೇಲುಕೋಟೆ	5054-04-337-0-01-154 ಜಿಲ್ಲಾ ಮತ್ತು ಇತರ ರಸ್ತೆ ಸುಧಾರಣೆ	ಪಾಂಡವಪುರ ತಾ. ಕೆರೆತೋಟದಿಂದ-ಮೇಲುಕೋಟೆ ರಸ್ತೆಯ ಸರಪಳಿ 7.00 ರಿಂದ 10.00 ಕಿ.ಮೀ.ವರೆಗೆ ರಸ್ತೆ ಅಭಿವೃದ್ಧಿ	200.00



ಕ್ರ. ಸಂ.	ತಾಲ್ಲೂಕು	ವರ್ಷ	ಲೆಕ್ಕ ಶೀರ್ಷಿಕೆ	ನಿರ್ಮಿಸಿರುವ ರಸ್ತೆ ಹೆಸರು	ಅಂದಾಜು ಮೊತ್ತ ರೂಲಕ್ಷಗಳಲ್ಲಿ
1	2	3	4	5	6
117	ಪಾಂಡವಪುರ	ಮೇಲುಕೋಟೆ	5054-04-337-0-01-154 ಐಲ್ವಾ ಮತ್ತು ಇತರೆ ರಸ್ತೆ ಸುಧಾರಣೆ	ಕ್ರ.ಸಂ 2) ಪಾಂಡವಪುರ ತಾ. ಬನಘಟ್ಟ-ಮಹದೇವಪುರ ರಸ್ತೆಯ ಸರಪಳಿ 3.59 ರಿಂದ 6.10 ಕಿಮೀವರೆಗೆ ರಸ್ತೆ ಅಭಿವೃದ್ಧಿ ಕಾಮಗಾರಿ ಮೂಲ ಅಂದಾಜು ಮೊತ್ತ 130.00 ಲಕ್ಷ ಮತ್ತು ಕ್ರ.ಸಂ 5) ಪಾಂಡವಪುರ ತಾ. ಪಾಂಡವಪುರ ದಿಂದ ಕೆ.ಬೆಟ್ಟಹಳ್ಳಿ-ಚಾಗಲೆಟ್ಟಹಳ್ಳಿ-ಬೇಟಬೆಟ್ಟ ಮುಖಾಂತರ ಚನಕುರುಳಿಗೆ ಸೇರುವ ರಸ್ತೆಯ ಸ:2.50 ರಿಂದ 5.40 ಕಿಮೀವರೆಗೆ ರಸ್ತೆ ಅಭಿವೃದ್ಧಿ ಮೂಲ ಅಂದಾಜು ಮೊತ್ತ 150.00 ಲಕ್ಷ ಬದಲಿ ಕಾಮಗಾರಿ ಪಾಂಡವಪುರ ತಾ. ಪಾಂಡವಪುರ ದಿಂದ ಕೆ.ಬೆಟ್ಟಹಳ್ಳಿ-ಚಾಗಲೆಟ್ಟಹಳ್ಳಿ-ಬೇಟಬೆಟ್ಟ ಮುಖಾಂತರ ಚನಕುರುಳಿಗೆ ಸೇರುವ ರಸ್ತೆಯ ಸ:2.00 ರಿಂದ 5.40 ಕಿ.ಮೀವರೆಗೆ ರಸ್ತೆ ಅಭಿವೃದ್ಧಿ ಅಂದಾಜು ಮೊತ್ತ 280.00 ಲಕ್ಷ (ಲೋಇ:255:ಬಿಎಫ್.ಎ:2017;ದಿನಾಂಕ:01.06.17)	280.00
118	ಪಾಂಡವಪುರ	ಮೇಲುಕೋಟೆ	5054-04-337-0-01-154 ಐಲ್ವಾ ಮತ್ತು ಇತರೆ ರಸ್ತೆ ಸುಧಾರಣೆ	ಪಾಂಡವಪುರ ತಾ. ರಾಲಿಮುದ್ದನಹಳ್ಳಿಯಿಂದ ಬನ್ನಂಗಾಡಿ ಸೇರುವ ರಸ್ತೆಯ ಸ: 0.00 ರಿಂದ 2.50 ಕಿಮೀವರೆಗೆ ರಸ್ತೆ ಅಭಿವೃದ್ಧಿ	155.00
119	ಪಾಂಡವಪುರ	ಮೇಲುಕೋಟೆ	5054-04-337-0-01-154 ಐಲ್ವಾ ಮತ್ತು ಇತರೆ ರಸ್ತೆ ಸುಧಾರಣೆ	ಪಾಂಡವಪುರ ತಾ. ಪಾಂಡವಪುರ-ಕೆ.ಆರ್.ಸೇಬೆ ರಸ್ತೆಯಿಂದ ಉಕ್ಕಡ ದೇವಸ್ಥಾನಕ್ಕೆ ಸೇರುವ ರಸ್ತೆಯ ಅಭಿವೃದ್ಧಿ	100.00
120	ಪಾಂಡವಪುರ	ಮೇಲುಕೋಟೆ	5054-04-337-0-01-154 ಐಲ್ವಾ ಮತ್ತು ಇತರೆ ರಸ್ತೆ ಸುಧಾರಣೆ	ಪಾಂಡವಪುರ ತಾಲ್ಲೂಕು ಚನಕುರುಳಿ-ಬೂಕಿನಕೆರೆ ರಸ್ತೆ ಸ.0.00 ರಿಂದ 1.00ಕಿ.ಮೀವರೆಗೆ ಅಯ್ಯಭಾಗಗಳಲ್ಲಿ ಲಿಫ್ಟಿಂಗ್‌ವಾಲ್ ಮತ್ತು ಟಾಕ್ಸ್ ಕಲ್ಚರ್ ನಿರ್ಮಿಸುವ ಕಾಮಗಾರಿ (ಸಂ:ಲೋ.ಇ:20:ಬಿ.ಎಫ್.ಎ:2019 (ಈ ಕಛೇರಿ) ದಿ:26-04-2019)	430.00



ಕ್ರ. ಸಂ.	ತಾಲ್ಲೂಕು	ವರ್ಗ	ಲೆಕ್ಕ ಶೀರ್ಷಿಕೆ	ನಿರ್ಮಿಸಿರುವ ರಸ್ತೆ ಹೆಸರು	ಅಂದಾಜು ಮೊತ್ತ ರೂಪಾ
1	2	3	4	5	6
					26875.00
1	ಮಂಡ್ಯ	ಮಂಡ್ಯ	5054-04-337-0-01-154 ಉತ್ತರ ಮತ್ತು ಇತರ ರಸ್ತೆ ಸುಧಾರಣೆ	ಮಂಡ್ಯ ತಾ   ಮಾರಗೌಡನಹಳ್ಳಿ - ಅಳಿವೇರು(ಎಂ.ಎನ್.ಡಿ.09) ರಸ್ತೆಯ ಮಾರಗೌಡನಹಳ್ಳಿ ಗ್ರಾಮ ಪರಿಮಿತಿಯ ಸಂ.0.00 ರಿಂದ 2.00 ಕಿ.ಮೀವರೆಗೆ ಅಭಿವೃದ್ಧಿ (ಜಮೀನ್) ಇ.ನಂ. 81604	375.00
2	ಮಂಡ್ಯ	ಮಂಡ್ಯ	5054-04-337-0-01-154 ಉತ್ತರ ಮತ್ತು ಇತರ ರಸ್ತೆ ಸುಧಾರಣೆ	ಮಂಡ್ಯ ತಾ   ಕಿಲಾರ ಗ್ರಾಮದಿಂದ ಸಿದ್ದೇಶ್ವರ ದೇವಸ್ಥಾನ ಮಾರಗವಾಗಿ ಹೊನ್ನಗೃಹಮಠ ಹರಿಜನ ಕಾಲೋನಿಯವರಿಗೆ ರಸ್ತೆ ಅಭಿವೃದ್ಧಿ ಕಾಮಗಾರಿ (ಒಂದು ಬಾರಿ ಅಭಿವೃದ್ಧಿ) 88887	220.00
3	ಮಂಡ್ಯ	ಮಂಡ್ಯ	5054-04-337-0-01-154 ಉತ್ತರ ಮತ್ತು ಇತರ ರಸ್ತೆ ಸುಧಾರಣೆ	ಮಂಡ್ಯ ತಾ   ಮಂಡ್ಯ- ನಾಗಮಂಗಲ ರಸ್ತೆಯ ಅ.ಕೊನೂರು ಕಾಲೋನಿಯಿಂದ ಹುಲವಾನ ಮುಖಾಂತರ ಶಿರಾ - ನಂಜನಗೂಡು ರಾಜ್ಯ ಹೆದ್ದಾರಿ-84 ಕ್ಕೆ ಸೇರುವ ರಸ್ತೆಯ ಸಂ.0.00 ರಿಂದ 3.50 ಕಿ.ಮೀವರೆಗೆ ರಸ್ತೆ ಅಭಿವೃದ್ಧಿ (ಗ್ರಾಮೀಣ ರಸ್ತೆ) ಇ.ನಂ. 81589	300.00
4	ಮಂಡ್ಯ	ಶ್ರೀರಂಗಪಟ್ಟಣ ಕ್ಷೇತ್ರ	5054-04-337-0-01-154 ಉತ್ತರ ಮತ್ತು ಇತರ ರಸ್ತೆ ಸುಧಾರಣೆ	ಮಂಡ್ಯ ತಾ. ಮಂಡ್ಯ-ಮೊತ್ತಹಳ್ಳಿ ರಸ್ತೆಯಿಂದ ಮುದ್ದೂರು ತಾ. ಗಡಿ ಸೇರುವ ರಸ್ತೆಯ ಸಂ. 1.00 ರಿಂದ 3.00 ಕಿ.ಮೀವರೆಗೆ ರಸ್ತೆ ಅಭಿವೃದ್ಧಿ ಕಾಮಗಾರಿ. ಇ.ನಂ. 80026	200.00
5	ಮಂಡ್ಯ	ಶ್ರೀರಂಗಪಟ್ಟಣ ಕ್ಷೇತ್ರ	5054-04-337-0-01-154 ಉತ್ತರ ಮತ್ತು ಇತರ ರಸ್ತೆ ಸುಧಾರಣೆ	ಮಂಡ್ಯ ತಾ   ಇಂಟುಮಾಳು ಗ್ರಾಮ ಪರಿಮಿತಿಯ ರಸ್ತೆಯನ್ನು ಒಂದು ಬಾರಿ ಅಭಿವೃದ್ಧಿಪಡಿಸುವ ಕಾಮಗಾರಿ ಇ.ನಂ. 89000	70.00
6	ಮಂಡ್ಯ	ಮೇಲುಕೋಟೆ	5054-04-337-0-01-154 ಉತ್ತರ ಮತ್ತು ಇತರ ರಸ್ತೆ ಸುಧಾರಣೆ	ಮಂಡ್ಯ ತಾ   ಮಂಡ್ಯ-ಹಡಗಲ ರಸ್ತೆ 11ನೇ ಕಿ.ಮೀ ರಸ್ತೆಯಿಂದ ಶಿವಳ್ಳಿ ಹಾಡ್ಯ ಹುಳೇನಹಳ್ಳಿ ಮಾರಗವಾಗಿ ಮಂಡ್ಯ-ತಂಡೇಕೆರೆ ರಸ್ತೆಗೆ ಸೇರುವ ರಸ್ತೆ 0.00 ರಿಂದ 7.50 ಕಿ.ಮೀವರೆಗೆ ರಸ್ತೆ ಅಭಿವೃದ್ಧಿ ಇ.ನಂ. 89008	450.00
7	ಮಂಡ್ಯ	ಮೇಲುಕೋಟೆ	5054-04-337-0-01-154 ಉತ್ತರ ಮತ್ತು ಇತರ ರಸ್ತೆ ಸುಧಾರಣೆ	ಮಂಡ್ಯ ತಾ   ಐ.ಎನ್.ರಸ್ತೆ ಹೊಳೆ ರಸ್ತೆಯಿಂದ ಅರಟಹಳ್ಳಿ ಸೇರುವ ರಸ್ತೆ ಮಾರಗ ತಂಡನಹಳ್ಳಿ, ಚಂದಗಾಲು ರಸ್ತೆ 0.00 ರಿಂದ 5.60 ಕಿ.ಮೀವರೆಗೆ ರಸ್ತೆ ಅಭಿವೃದ್ಧಿ (ಒಂದು ಬಾರಿ ಅಭಿವೃದ್ಧಿ) ಇ.ನಂ. 81401	100.00
8	ಮಂಡ್ಯ	ಮೇಲುಕೋಟೆ	5054-04-337-0-01-154 ಉತ್ತರ ಮತ್ತು ಇತರ ರಸ್ತೆ ಸುಧಾರಣೆ	ಮಂಡ್ಯ ತಾ   ಜವನಹಳ್ಳಿ ಗೇಟ್‌ನಿಂದ ಜಿ.ಮಲ್ಲೇಗೇರಿ ಮುಖಾಂತರ ಆನುಕುಪ್ಪೆ ರಸ್ತೆಯನ್ನು ಅಭಿವೃದ್ಧಿಪಡಿಸುವ ಕಾಮಗಾರಿ (ಒಂದು ಬಾರಿ ಅಭಿವೃದ್ಧಿ) ಇ.ನಂ. 89198	300.00
9	ಮದ್ದೂರು	ಮದ್ದೂರು	5054-04-337-0-01-154 ಉತ್ತರ ಮತ್ತು ಇತರ ರಸ್ತೆ ಸುಧಾರಣೆ	ಮದ್ದೂರು ತಾ. ಕೆ.ಜಿ. ರಸ್ತೆಯಿಂದ ಕುದುರೆಗುಂಡಿ ಕಾಲೋನಿ, ಎಸ್.ಸಿ. ಮಲ್ಲಯ್ಯ ಬಡಾವಣೆ, ಕುದುರೆಗುಂಡಿ, ಬಸವನಪುರ, ಗೆಜ್ಜಲಗೆರೆ, ವಳಗೆರೆಹಳ್ಳಿ ಮತ್ತು ಗೆಜ್ಜಲಗೆರೆ ಕಾಲೋನಿ ಮಾರಗ ರಸ್ತೆಯ ಸಂ. 6.80 ರಿಂದ 10.80 ಕಿ.ಮೀವರೆಗೆ ರಸ್ತೆ ಅಭಿವೃದ್ಧಿ ಕಾಮಗಾರಿ ಇ.ನಂ. 65483	275.00
10	ಮದ್ದೂರು	ಮದ್ದೂರು	5054-04-337-0-01-154 ಉತ್ತರ ಮತ್ತು ಇತರ ರಸ್ತೆ ಸುಧಾರಣೆ	ಮದ್ದೂರು ತಾ   ಐ.ಎನ್.ರಸ್ತೆಯಿಂದ ವಳಗೆರೆಹಳ್ಳಿ, ಸೊಳ್ಳೇಪುರ, ರಾಂಪುರ, ಬೆನಗರಹಳ್ಳಿ, ಕೋಣಸಾಲೆ, ಚೊಟ್ಟನಹಳ್ಳಿ, ಗೋಳೂರು, ಚಂದರಕೋಟೆ ಮಾರಗ ಮಂಡ್ಯ-ಹೆಚ್ಚೇಗೇರಿ ರಸ್ತೆಯನ್ನು ಸೇರುವ ರಸ್ತೆ 0.00 ರಿಂದ 1.75 ಕಿ.ಮೀವರೆಗೆ ಅಭಿವೃದ್ಧಿ ಕಾಮಗಾರಿ 81282	100.00
11	ಮದ್ದೂರು	ನಾಗಮಂಗಲ	5054-04-337-0-01-154 ಉತ್ತರ ಮತ್ತು ಇತರ ರಸ್ತೆ ಸುಧಾರಣೆ	ಮದ್ದೂರು ತಾ. ಎಂ.ಎನ್. ರಸ್ತೆಯಿಂದ ಪಣ್ಣೆದೊಡ್ಡಿ, ಬೆನಗರಹಳ್ಳಿ ಮಹನವಲಾಮಿದೊಡ್ಡಿ ಮರಳಗ, ಕುಂಟನಹಳ್ಳಿ, ಕಿಳಿಪಟ್ಟ, ನಂದಿಬಸವೇಶ್ವರ ದೇವಸ್ಥಾನ, ಹೂತಗೆರೆ, ವಿಠಲಾಪುರ, ಮಲ್ಲನಕುಪ್ಪೆ ಮಾರಗ ಕೊರಬೆರೆಗೆ ಬಾವಲ ರಸ್ತೆ (ರಾ.ಹೆ.-33) ಸೇರುವ ರಸ್ತೆಯ ಸಂ. 4.60 ರಿಂದ 12.60 ಕಿ.ಮೀವರೆಗೆ ರಸ್ತೆ ಅಭಿವೃದ್ಧಿ ಕಾಮಗಾರಿ.	500.00
12	ಮಳವಳ್ಳಿ	ಮಳವಳ್ಳಿ	5054-04-337-0-01-154 ಉತ್ತರ ಮತ್ತು ಇತರ ರಸ್ತೆ ಸುಧಾರಣೆ	ಮಳವಳ್ಳಿ ತಾ. ರಾಷ್ಟ್ರೀಯ ಹೆದ್ದಾರಿ-209 ರಿಂದ ಶಿರಮಳ್ಳಿ, ಕ್ಯಾಂಪನಹಳ್ಳಿ, ಹಂಗ್ರಾಪುರ ಮಾರಗ ಕಲ್ಕುಣಿ ಸೇರುವ ರಸ್ತೆಯ ಸರಪಳಿ 3.20 ರಿಂದ 3.60 ಕಿ.ಮೀವರೆಗೆ (ಕುಂದೂರು ಕೆರೆ ಏರಿ) ಮತ್ತು ಸಂ 5.00 ರಿಂದ 5.31 ಕಿ.ಮೀವರೆಗೆ (ಕ್ಯಾಂಪನಹಳ್ಳಿ ಕೆರೆ ಏರಿ) ಕ್ರಾ.ಬ್ಯಾಲಿಯರ್ ಅಳವಡಿಸುವ ಕಾಮಗಾರಿ. ಇ.ನಂ. 81187	
13	ಮಳವಳ್ಳಿ	ಮಳವಳ್ಳಿ	5054-04-337-0-01-154 ಉತ್ತರ ಮತ್ತು ಇತರ ರಸ್ತೆ ಸುಧಾರಣೆ	ಮಳವಳ್ಳಿ ತಾ. ಶ್ರೀರಂಗಪಟ್ಟಣ-ಸೋಸಲೆ-ಶಿವನಸಮುದ್ರ ರಸ್ತೆಯ ಸಂ.56.30 ರಿಂದ 56.55 ಕಿ.ಮೀವರೆಗೆ (ಅ.ಜಿ.ಪುರ ಕೆರೆ ಏರಿ) ಮತ್ತು ಸಂ. 61.87 ರಿಂದ 62.42 ಕಿ.ಮೀವರೆಗೆ (ಬೆಳಕನಾಡಿ ಕೆರೆ ಏರಿ) ಕ್ರಾ.ಬ್ಯಾಲಿಯರ್ ಅಳವಡಿಸುವ ಕಾಮಗಾರಿ. ಇ.ನಂ. 81187	
14	ಮಳವಳ್ಳಿ	ಮಳವಳ್ಳಿ	5054-04-337-0-01-154 ಉತ್ತರ ಮತ್ತು ಇತರ ರಸ್ತೆ ಸುಧಾರಣೆ	ಮಳವಳ್ಳಿ ತಾ. ಬುಯ್ಯನದೊಡ್ಡಿಯಿಂದ ಯತ್ತಂಬಾಡಿ, ಅಂತರಹಳ್ಳಿ, ಹುಳೇಗಾಲ, ಕೋಡಿಪುರ, ನಡಕಲಪುರ, ಧನಗೂರು, ನೆಟ್ಟಲ ಮಾರಗ ಎ.ಎಸ್ ರಸ್ತೆ ಸೇರುವ ರಸ್ತೆಯ ಸರಪಳಿ 3.40 ರಿಂದ 4.025 ಕಿ.ಮೀ ವರೆಗೆ (ಅಂತರಹಳ್ಳಿ ಕೆರೆ ಏರಿ) ಕ್ರಾ.ಬ್ಯಾಲಿಯರ್ ಅಳವಡಿಸುವ ಕಾಮಗಾರಿ. ಇ.ನಂ. 81187	
15	ಮಳವಳ್ಳಿ	ಮಳವಳ್ಳಿ	5054-04-337-0-01-154 ಉತ್ತರ ಮತ್ತು ಇತರ ರಸ್ತೆ ಸುಧಾರಣೆ	ಮಳವಳ್ಳಿ ತಾ. ರಾಷ್ಟ್ರೀಯ ಹೆದ್ದಾರಿ-209 ರಿಂದ ಮತ್ತಿತರೇಶ್ವರ ದೇವಸ್ಥಾನದ ಮುಖಾಂತರ ರಾಜ್ಯ ಹೆದ್ದಾರಿ-33 ನ್ನು ಸೇರುವ ರಸ್ತೆಯ ಸರಪಳಿ 4.40 ರಿಂದ 4.556 ಕಿ.ಮೀವರೆಗೆ (ಕಂದೇಗಾಲ ಕೆರೆ ಏರಿ) ಕ್ರಾ.ಬ್ಯಾಲಿಯರ್ ಅಳವಡಿಸುವ ಕಾಮಗಾರಿ. ಇ.ನಂ. 81187	208.00
16	ಮಳವಳ್ಳಿ	ಮಳವಳ್ಳಿ	5054-04-337-0-01-154 ಉತ್ತರ ಮತ್ತು ಇತರ ರಸ್ತೆ ಸುಧಾರಣೆ	ಮಳವಳ್ಳಿ ತಾ. ಮಳವಳ್ಳಿ-ಅ.ಜಿ.ಪುರ ರಸ್ತೆಯ ಸರಪಳಿ 7.55 ರಿಂದ 7.88 ಕಿ.ಮೀ ಮತ್ತು ಸರಪಳಿ 9.06 ರಿಂದ 9.11 ಕಿ.ಮೀ ವರೆಗೆ ಕ್ರಾ.ಬ್ಯಾಲಿಯರ್ ಅಳವಡಿಸುವ ಕಾಮಗಾರಿ. ಇ.ನಂ. 81187	
17	ಮಳವಳ್ಳಿ	ಮಳವಳ್ಳಿ	5054-04-337-0-01-154 ಉತ್ತರ ಮತ್ತು ಇತರ ರಸ್ತೆ ಸುಧಾರಣೆ	ಮಳವಳ್ಳಿ ತಾ. ರಾಷ್ಟ್ರೀಯ ಹೆದ್ದಾರಿ-209 ರಿಂದ ಗೌಡಗೆರೆ, ಕಂಬಾಳಗೆರೆ, ಜೋಡಿಪುರ, ಅಗನನಪುರ ಮಾರಗ ಹುಸೂರು ಸೇರುವ ರಸ್ತೆಯ ಸಂ. 4.90 ರಿಂದ 5.00 ಕಿ.ಮೀವರೆಗೆ (ಕಂಬಾಳಗೆರೆ ಕೆರೆ ಏರಿ) ಮತ್ತು ಸಂ. 6.50 ರಿಂದ 6.55 ಕಿ.ಮೀವರೆಗೆ (ಜೋಡಿಪುರ ಕೆರೆ ಏರಿ) ಕ್ರಾ.ಬ್ಯಾಲಿಯರ್ ಅಳವಡಿಸುವ ಕಾಮಗಾರಿ. ಇ.ನಂ. 81187	



ಕ್ರ. ಸಂ.	ತಾಲ್ಲೂಕು	ವರ್ಷ	ಲೆಕ್ಕ ಶೀರ್ಷಿಕೆ	ನಿರ್ಮಿಸಿರುವ ರಸ್ತೆ ಹೆಸರು	ಅಂದಾಜು ಮೊತ್ತ ರೂ.ಲಕ್ಷಗಳಲ್ಲಿ
1	2	3	4	5	6
18	ಮಳವಳ್ಳಿ	ಮಳವಳ್ಳಿ	5054-04-337-0-01-154 ಜಿಲ್ಲಾ ಮತ್ತು ಇತರ ರಸ್ತೆ ಸುಧಾರಣೆ	ಮಳವಳ್ಳಿ ತಾ. ಮಳವಳ್ಳಿ-ಪೂರಿಗಾಲ ರಸ್ತೆಯ ಸರಪಳಿ 12.10 ರಿಂದ 12.485 ಕಿ.ಮೀವರೆಗೆ (ಮಲ್ಲನಾಥಸುರ ಕೆರೆ ಎಲಿ) ಕ್ರಾ.ಬಿ. ಬ್ಯಾರಿಯರ್ ಅಳವಡಿಸುವ ಕಾಮಗಾರಿ. ಇ.ನಂ. 81187	
19	ಮಳವಳ್ಳಿ	ಮಳವಳ್ಳಿ	5054-04-337-0-01-154 ಜಿಲ್ಲಾ ಮತ್ತು ಇತರ ರಸ್ತೆ ಸುಧಾರಣೆ	ಮಳವಳ್ಳಿ ತಾ. ಮಂಡ್ಯ-ಗುತ್ತಲ-ಮುತ್ತತ್ತಿ ರಸ್ತೆಯ ಸ. 43.80 ರಿಂದ 43.92, 55.20 ರಿಂದ 55.35 ಮತ್ತು 59.00 ರಿಂದ 60.20 ಕಿ.ಮೀವರೆಗೆ ಕ್ರಾ.ಬಿ. ಬ್ಯಾರಿಯರ್ ಅಳವಡಿಸುವ ಕಾಮಗಾರಿ. ಇ.ನಂ. 81187	
20	ಮಳವಳ್ಳಿ	ಮಳವಳ್ಳಿ	5054-04-337-0-01-154 ಜಿಲ್ಲಾ ಮತ್ತು ಇತರ ರಸ್ತೆ ಸುಧಾರಣೆ	ಮಳವಳ್ಳಿ ತಾ. ಎಸ್-3 ರಸ್ತೆಯಿಂದ ಎ.ಪಿ.ದೊಡ್ಡಿ, ದ್ಯಾವಪಟ್ಟಣ, ದೊಡ್ಡಬೊಟ್ಟೆ, ನಲ್ಲಗೆರೆ ಮಾರ್ಗವಾಗಿ ರಾಮೇಗೌಡನಪುರಕ್ಕೆ ಸೇರುವ ರಸ್ತೆಯ ಆಯ್ದ ಭಾಗಗಳಲ್ಲಿ ರಸ್ತೆ ಅಭಿವೃದ್ಧಿ ಕಾಮಗಾರಿ. (ಜಿ.ಮು.ರ) ಇ.ನಂ. 81082	475.00
21	ಮಳವಳ್ಳಿ	ಮಳವಳ್ಳಿ	5054-04-337-0-01-154 ಜಿಲ್ಲಾ ಮತ್ತು ಇತರ ರಸ್ತೆ ಸುಧಾರಣೆ	ಮಳವಳ್ಳಿ ತಾ. ರಾಷ್ಟ್ರೀಯ ಹೆದ್ದಾರಿ-209 ರಿಂದ ಮಂಚನಹಳ್ಳಿ, ಮಂಚನಾಪುರ, ಕೋನನಕೋಪ್ಪಲು ಮಾರ್ಗವಾಗಿ ವಡ್ಡರಹಳ್ಳಿಗೆ ಸೇರುವ ರಸ್ತೆಯ ಆಯ್ದ ಭಾಗಗಳಲ್ಲಿ ರಸ್ತೆ ಅಭಿವೃದ್ಧಿ ಕಾಮಗಾರಿ. (ಜಿ.ಮು.ರ) ಇ.ನಂ. 81083	475.00
22	ನಾಗಮಂಗಲ	ನಾಗಮಂಗಲ	5054-04-337-0-01-154 ಜಿಲ್ಲಾ ಮತ್ತು ಇತರ ರಸ್ತೆ ಸುಧಾರಣೆ	ನಾಗಮಂಗಲ ತಾ. ಹಿಂಡಿಗನವಿಲೆ - ಹೊನ್ನಾವರ - ಶ್ರವಣಬೆಳಗೊಳ ರಸ್ತೆ ಅಭಿವೃದ್ಧಿ ಕಾಮಗಾರಿ (ಸ. 0.00 ರಿಂದ 5.20 ಕಿ.ಮೀವರೆಗೆ)	200.00
23	ನಾಗಮಂಗಲ	ನಾಗಮಂಗಲ	5054-04-337-0-01-154 ಜಿಲ್ಲಾ ಮತ್ತು ಇತರ ರಸ್ತೆ ಸುಧಾರಣೆ	ನಾಗಮಂಗಲ ತಾ. ರಾಷ್ಟ್ರೀಯ ಹೆದ್ದಾರಿ 150-ಎ ಯಿಂದ ಬಟ್ಟಕೋಪ್ಪಲು ಹುರಳಗಂಗನಹಳ್ಳಿ ಮಾರ್ಗವಾಗಿ ಮಲ್ಲೇಗೌಡನಹಳ್ಳಿ ಸೇರುವ ರಸ್ತೆಯ ಸ. 0.00 ರಿಂದ 4.00 ಕಿ.ಮೀವರೆಗೆ ರಸ್ತೆ ಅಭಿವೃದ್ಧಿ	300.00
24	ನಾಗಮಂಗಲ	ನಾಗಮಂಗಲ	5054-04-337-0-01-154 ಜಿಲ್ಲಾ ಮತ್ತು ಇತರ ರಸ್ತೆ ಸುಧಾರಣೆ	ನಾಗಮಂಗಲ ತಾ. ನಾಗಮಂಗಲ - ಶ್ರವಣಬೆಳಗೊಳ ರಸ್ತೆಯ ಸರಪಳಿ 10.25 ರಿಂದ 14.75 ಕಿ.ಮೀವರೆಗೆ ರಸ್ತೆ ಅಭಿವೃದ್ಧಿ ಇ.ನಂ. 79684	450.00
25	ನಾಗಮಂಗಲ	ನಾಗಮಂಗಲ	5054-04-337-0-01-154 ಜಿಲ್ಲಾ ಮತ್ತು ಇತರ ರಸ್ತೆ ಸುಧಾರಣೆ	ನಾಗಮಂಗಲ ತಾ. ನಾಗಮಂಗಲ - ಶ್ರವಣಬೆಳಗೊಳ ರಸ್ತೆಯ ಸರಪಳಿ 14.75 ರಿಂದ 19.60 ಕಿ.ಮೀವರೆಗೆ ರಸ್ತೆ ಅಭಿವೃದ್ಧಿ ಇ.ನಂ. 79685	450.00
26	ನಾಗಮಂಗಲ	ನಾಗಮಂಗಲ	5054-04-337-0-01-154 ಜಿಲ್ಲಾ ಮತ್ತು ಇತರ ರಸ್ತೆ ಸುಧಾರಣೆ	ನಾಗಮಂಗಲ ತಾ. ನಾಗಮಂಗಲ - ಶ್ರವಣಬೆಳಗೊಳ ರಸ್ತೆಯ ಸ. 19.60 ರಿಂದ 22.40 ಕಿ.ಮೀವರೆಗೆ ರಸ್ತೆ ಅಭಿವೃದ್ಧಿ ಕಾಮಗಾರಿ ಇ.ನಂ. 79686	200.00
27	ನಾಗಮಂಗಲ	ನಾಗಮಂಗಲ	5054-04-337-0-01-154 ಜಿಲ್ಲಾ ಮತ್ತು ಇತರ ರಸ್ತೆ ಸುಧಾರಣೆ	ನಾಗಮಂಗಲ ಪಟ್ಟಣದಲ್ಲರುವ ಪ್ರಸಿದ್ಧ ಸೌಮ್ಯಕೇಶವಸ್ವಾಮಿ ದೇವಸ್ಥಾನದ ಹಿಂಭಾಗ, ಎಡ & ಬಲ ಭಾಗದ ಅಭಿವೃದ್ಧಿ ಕಾಮಗಾರಿ	50.00
28	ಕೆ.ಆರ್.ಪೇಟೆ	ಕೆ.ಆರ್.ಪೇಟೆ	5054-04-337-0-01-154 ಜಿಲ್ಲಾ ಮತ್ತು ಇತರ ರಸ್ತೆ ಸುಧಾರಣೆ	ಕೆ.ಆರ್.ಪೇಟೆ ತಾ. ಎಸ್.ಎ ರಸ್ತೆಯಿಂದ ಹೊನ್ನೇನಹಳ್ಳಿ ಉಚನಹಳ್ಳಿ, ಅಕ್ಕಿಮಂಚನಹಳ್ಳಿ, ಹಿರಳಹಳ್ಳಿ ಮಾರ್ಗ ಶಿಳನೇರೆಗೆ ಸೇರುವ ರಸ್ತೆಯ ಸ. 1.20 ರಿಂದ 1.80, 3.35 ರಿಂದ 4.80, 4.95 ರಿಂದ 5.70 ಕಿ.ಮೀವರೆಗೆ ಹಾಗೂ ಮುರಕನಹಳ್ಳಿ ಫಾರಂಗಿಂದ ಜಕ್ಕನಹಳ್ಳಿ ಮಾರ್ಗ ಶಿಳನೇರೆಗೆ ಸೇರುವ ರಸ್ತೆಯ ಸ. 0.00 ರಿಂದ 3.90 ಕಿ.ಮೀವರೆಗೆ ರಸ್ತೆಗಳ ಅಭಿವೃದ್ಧಿ ಕಾಮಗಾರಿ. ಇ.ನಂ. 81283	325.00
29	ಕೆ.ಆರ್.ಪೇಟೆ	ಕೆ.ಆರ್.ಪೇಟೆ	5054-04-337-0-01-154 ಜಿಲ್ಲಾ ಮತ್ತು ಇತರ ರಸ್ತೆ ಸುಧಾರಣೆ	ಕೆ.ಆರ್.ಪೇಟೆ ತಾ. ಕೆ.ಆರ್.ಪೇಟೆ -ನಾಗಮಂಗಲ ರಸ್ತೆಯಿಂದ ಬೊಮ್ಮನಾಯಕನಹಳ್ಳಿ, ಅರಬೊಪ್ಪನಹಳ್ಳಿ, ಚನ್ನಾಸುರ, ಬ್ಯಾಲದಕೆರೆ ಚೌಡಪಟ್ಟ ಮಾರ್ಗ ವಸಂತಸುರ ರಸ್ತೆಯ ಸ. 6.05 ರಿಂದ 7.00 ಮತ್ತು 7.30 ರಿಂದ 15.45 ಕಿ.ಮೀವರೆಗೆ ರಸ್ತೆ ಅಭಿವೃದ್ಧಿ ಕಾಮಗಾರಿ. ಇ.ನಂ. 81284	425.00
30	ಕೆ.ಆರ್.ಪೇಟೆ	ಕೆ.ಆರ್.ಪೇಟೆ	5054-04-337-0-01-154 ಜಿಲ್ಲಾ ಮತ್ತು ಇತರ ರಸ್ತೆ ಸುಧಾರಣೆ	ಕೆ.ಆರ್.ಪೇಟೆ ತಾ. ಬೂಕನಕೆರೆ ಹೋಬಳಿ, ಕುರುಬರ ಬದ್ಡಿ ಗ್ರಾಮದ ಮುಖಾಂತರ ಜೈನ ಬಸದಿಯವರೆಗೆ ರಸ್ತೆ ಅಭಿವೃದ್ಧಿ ಕಾಮಗಾರಿ (ಗ್ರಾಮೀಣ ರಸ್ತೆ) ಇ.ನಂ. 81088	180.00
31	ಶ್ರೀರಂಗಪಟ್ಟಣ	ಶ್ರೀರಂಗಪಟ್ಟಣ	5054-04-337-0-01-154 ಜಿಲ್ಲಾ ಮತ್ತು ಇತರ ರಸ್ತೆ ಸುಧಾರಣೆ	ಶ್ರೀರಂಗಪಟ್ಟಣ ತಾ. ನೇರಳಕೆರೆಯಿಂದ ಕಾಲ್ಟೆರ ಮುಖಾಂತರ ಕೆರೆಮೇಗಲ ಕೊಪ್ಪಳಿಗೆ ಸೇರುವ ರಸ್ತೆ ಅಭಿವೃದ್ಧಿ ಕಾಮಗಾರಿ. (ಒಂದು ಭಾಲಿ ಅಭಿವೃದ್ಧಿ)	240.00
32	ಶ್ರೀರಂಗಪಟ್ಟಣ	ಶ್ರೀರಂಗಪಟ್ಟಣ	5054-04-337-0-01-154 ಜಿಲ್ಲಾ ಮತ್ತು ಇತರ ರಸ್ತೆ ಸುಧಾರಣೆ	ಶ್ರೀರಂಗಪಟ್ಟಣ ತಾ. ಕೆ.ಶೆಟ್ಟಿಹಳ್ಳಿ ಗ್ರಾಮದಿಂದ ಎಂ. ಶೆಟ್ಟಿಹಳ್ಳಿ ಸಬ್ಬನಕುಪ್ಪೆ ಗ್ರಾಮದ ಮುಖಾಂತರ ಬೆಂಗಳೂರು-ಬಂಟ್ವಾಳ ರಸ್ತೆಗೆ ಸೇರುವ ರಸ್ತೆ ಅಭಿವೃದ್ಧಿ ಕಾಮಗಾರಿ. (ಒಂದು ಭಾಲಿ ಅಭಿವೃದ್ಧಿ)	260.00
33	ಶ್ರೀರಂಗಪಟ್ಟಣ	ಶ್ರೀರಂಗಪಟ್ಟಣ	5054-04-337-0-01-154 ಜಿಲ್ಲಾ ಮತ್ತು ಇತರ ರಸ್ತೆ ಸುಧಾರಣೆ	ಶ್ರೀರಂಗಪಟ್ಟಣ ತಾ. ಅರಕೆರೆ-ಮಂಡ್ಯ-ಬನ್ನೂರು ರಸ್ತೆಯಿಂದ ಬನ್ನಹಳ್ಳಿ-ಬೆಟ್ಟಹಳ್ಳಿಗೆ ಸೇರುವ ರಸ್ತೆಯ ಸರಪಳಿ: 0.00 ರಿಂದ 2.90 ಕಿ.ಮೀವರೆಗೆ ರಸ್ತೆ ಅಭಿವೃದ್ಧಿ ಕಾಮಗಾರಿ. ಇ.ನಂ. 79686	200.00
34	ಶ್ರೀರಂಗಪಟ್ಟಣ	ಶ್ರೀರಂಗಪಟ್ಟಣ	5054-04-337-0-01-154 ಜಿಲ್ಲಾ ಮತ್ತು ಇತರ ರಸ್ತೆ ಸುಧಾರಣೆ	ಶ್ರೀರಂಗಪಟ್ಟಣ ತಾ. ಚನ್ನನಕೇರೆಯಿಂದ 18.ಎಂ ಹೊಸೂರು - ಅಲಗೂಡು ರಸ್ತೆಗೆ ಸೇರುವ ಗ್ರಾಮೀಣ ರಸ್ತೆ ಸರಪಳಿ: 0.00 ಕಿ.ಮೀ ರಿಂದ 2.20 ಕಿ.ಮೀವರೆಗೆ ರಸ್ತೆ ಅಭಿವೃದ್ಧಿ (ಗ್ರಾಮೀಣ ರಸ್ತೆ)	200.00
35	ಶ್ರೀರಂಗಪಟ್ಟಣ	ಶ್ರೀರಂಗಪಟ್ಟಣ	5054-04-337-0-01-154 ಜಿಲ್ಲಾ ಮತ್ತು ಇತರ ರಸ್ತೆ ಸುಧಾರಣೆ	ಶ್ರೀರಂಗಪಟ್ಟಣ ತಾ. ಚನ್ನಾಯಕನಹಳ್ಳಿಯಿಂದ ಶೂನೇನಕೆರೆಗೆ (ಅಲ್ಲಾಪಟ್ಟಣ, 18.ಎಂ.ಹೊಸೂರು, ಚನ್ನಕೆರೆ, ಜಕ್ಕನಹಳ್ಳಿ ಮಾರ್ಗವಾಗಿ) ಸೇರುವ ರಸ್ತೆಯ ಸರಪಳಿ: 0.00 ರಿಂದ 2.00, 5.63 ರಿಂದ 6.00 ಹಾಗೂ 12.00 ರಿಂದ 12.50 ಕಿ.ಮೀವರೆಗೆ ರಸ್ತೆ ಅಭಿವೃದ್ಧಿ ಕಾಮಗಾರಿ. ಇ.ನಂ. 79691	200.00
36	ಶ್ರೀರಂಗಪಟ್ಟಣ	ಶ್ರೀರಂಗಪಟ್ಟಣ	5054-04-337-0-01-154 ಜಿಲ್ಲಾ ಮತ್ತು ಇತರ ರಸ್ತೆ ಸುಧಾರಣೆ	ಶ್ರೀರಂಗಪಟ್ಟಣ ತಾ. ಗೌಡಹಳ್ಳಿ-ಜಕ್ಕನಹಳ್ಳಿಗೆ ಸೇರುವ ರಸ್ತೆಯ ಸರಪಳಿ: 0.00 ರಿಂದ 3.00 ಕಿ.ಮೀವರೆಗೆ ರಸ್ತೆ ಅಭಿವೃದ್ಧಿ ಇ.ನಂ. 79704	200.00



ಕ್ರ. ಸಂ.	ತಾಲ್ಲೂಕು	ವರ್ಷ	ಲೆಕ್ಕ ಶೀರ್ಷಿಕೆ	ನಿರ್ಮಿಸಿರುವ ರಸ್ತೆ ಹೆಸರು	ಅಂದಾಜು ಮೊತ್ತ ರೂಪಾಯಿಗಳಲ್ಲಿ
1	2	3	4	5	6
37	ಶ್ರೀರಂಗಪಟ್ಟಣ	ಶ್ರೀರಂಗಪಟ್ಟಣ	5054-04-337-0-01-154 ಜಿಲ್ಲಾ ಮತ್ತು ಇತರ ರಸ್ತೆ ಸುಧಾರಣೆ	ಶ್ರೀರಂಗಪಟ್ಟಣ ತಾ   ಬೆಂಗಳೂರು - ನೀಲಗಿರಿ ರಸ್ತೆಯಿಂದ ಊರಮಾರಕನಲಗೆರೆ ಮಾರ್ಗ ಎಸ್-3 ರಸ್ತೆ ಸೇರುವ ರಸ್ತೆಯ ಸ:6.85 ರಿಂದ 9.85 ಮತ್ತು 11.00 ರಿಂದ 12.00 ಕಿ.ಮೀ.ವರೆಗೆ ರಸ್ತೆ ಅಭಿವೃದ್ಧಿ ಕಾಮಗಾರಿ (ಜಮೀನ್) ಇ.ನಂ. 80417	300.00
38	ಶ್ರೀರಂಗಪಟ್ಟಣ	ಶ್ರೀರಂಗಪಟ್ಟಣ	5054-04-337-0-01-154 ಜಿಲ್ಲಾ ಮತ್ತು ಇತರ ರಸ್ತೆ ಸುಧಾರಣೆ	ಶ್ರೀರಂಗಪಟ್ಟಣ ತಾ. ಹುಂಜನಕೆರೆಂಬಂದ ತಡಗವಾಡಿ, ಚಿಕ್ಕಹೊಡೆಹಳ್ಳಿ, ಬನ್ನಹಳ್ಳಿ, ಕೆರೆಮೇಗಲಕೊಪ್ಪಲು ಮಾರ್ಗ ಗಾಮನಹಳ್ಳಿಗೆ ಸೇರುವ ರಸ್ತೆಯ ಸರಸಳ 3.60 ರಿಂದ 3.90 ಕಿ.ಮೀ ಹಾಗೂ 12.00 ರಿಂದ 12.30 ಕಿ.ಮೀ ವರೆಗೆ ಕ್ರಾಸ್ ಬ್ಯಾರಿಯರ್ ಅಳವಡಿಸುವ ಕಾಮಗಾರಿ. ಇ.ನಂ. 81144	
39	ಶ್ರೀರಂಗಪಟ್ಟಣ	ಶ್ರೀರಂಗಪಟ್ಟಣ	5054-04-337-0-01-154 ಜಿಲ್ಲಾ ಮತ್ತು ಇತರ ರಸ್ತೆ ಸುಧಾರಣೆ	ಶ್ರೀರಂಗಪಟ್ಟಣ ತಾ. ಮೈಸೂರು-ಮಹದೇವಪುರ ರಸ್ತೆಯಿಂದ ಚಿಕ್ಕನಕನಹಳ್ಳಿ ಮಾರ್ಗವಾಗಿ ಹುರುಕಟ್ಟಾಪುರಕ್ಕೆ ಕ್ರಾಸ್‌ನಿಂದ ಬನ್ನೂರು-ಮೈಸೂರು ರಸ್ತೆ ಸೇರುವ ರಸ್ತೆಯ ಸರಸಳ 4.00 ರಿಂದ 4.30 ಕಿ.ಮೀ-ವರೆಗೆ ಕ್ರಾಸ್ ಬ್ಯಾರಿಯರ್ ಅಳವಡಿಸುವ ಕಾಮಗಾರಿ. ಇ.ನಂ. 81144	
40	ಶ್ರೀರಂಗಪಟ್ಟಣ	ಶ್ರೀರಂಗಪಟ್ಟಣ	5054-04-337-0-01-154 ಜಿಲ್ಲಾ ಮತ್ತು ಇತರ ರಸ್ತೆ ಸುಧಾರಣೆ	ಶ್ರೀರಂಗಪಟ್ಟಣ ತಾ. ಕಾರೇಕುರಬಿಂದ ಹೊಸಹಳ್ಳಿ ಮಾರ್ಗ ಪಂಪ್ ಹೌಸ್ ಸೇರುವ ರಸ್ತೆಯ ಸರಸಳ 0.90 ರಿಂದ 1.30 ಕಿ.ಮೀ.ವರೆಗೆ ಕ್ರಾಸ್ ಬ್ಯಾರಿಯರ್ ಅಳವಡಿಸುವ ಕಾಮಗಾರಿ. ಇ.ನಂ. 81144	
41	ಶ್ರೀರಂಗಪಟ್ಟಣ	ಶ್ರೀರಂಗಪಟ್ಟಣ	5054-04-337-0-01-154 ಜಿಲ್ಲಾ ಮತ್ತು ಇತರ ರಸ್ತೆ ಸುಧಾರಣೆ	ಶ್ರೀರಂಗಪಟ್ಟಣ ತಾ. ಅರಕೇರಿಯಿಂದ ಬಳ್ಳೇಕೆರೆ, ನೇರಕೇಕೆರೆ ಮಾರ್ಗ ಮಂಡ್ಯ-ಬನ್ನೂರು ರಸ್ತೆ ಸೇರುವ ರಸ್ತೆಯ ಸರಸಳ 1.00 ರಿಂದ 2.15, 2.65 ರಿಂದ 2.90 ಹಾಗೂ 4.60 ರಿಂದ 4.90 ಕಿ.ಮೀ.ವರೆಗೆ ಕ್ರಾಸ್ ಬ್ಯಾರಿಯರ್ ಅಳವಡಿಸುವ ಕಾಮಗಾರಿ. ಇ.ನಂ. 81144	299.00
42	ಶ್ರೀರಂಗಪಟ್ಟಣ	ಶ್ರೀರಂಗಪಟ್ಟಣ	5054-04-337-0-01-154 ಜಿಲ್ಲಾ ಮತ್ತು ಇತರ ರಸ್ತೆ ಸುಧಾರಣೆ	ಶ್ರೀರಂಗಪಟ್ಟಣ ತಾ. ಬೆಂಗಳೂರು-ಬಂಡೀಪುರ ರಸ್ತೆಯಿಂದ ನಗುವಿನಹಳ್ಳಿ, ಚಂದಗಾಲು, ಮೊಳಾಪುರ ಮಾರ್ಗ ಮೈಸೂರು-ಬನ್ನೂರು ರಸ್ತೆ ಸೇರುವ ರಸ್ತೆಯ ಸರಸಳ 0.50 ರಿಂದ 0.60, 1.50 ರಿಂದ 1.60, 6.00 ರಿಂದ 6.50, 7.00 ರಿಂದ 7.30, 10.60 ರಿಂದ 10.70, 16.00 ರಿಂದ 16.20 ಮತ್ತು 21.00 ರಿಂದ 21.30 ಕಿ.ಮೀ.ವರೆಗೆ ಕ್ರಾಸ್ ಬ್ಯಾರಿಯರ್ ಅಳವಡಿಸುವ ಕಾಮಗಾರಿ. ಇ.ನಂ. 81144	
43	ಶ್ರೀರಂಗಪಟ್ಟಣ	ಶ್ರೀರಂಗಪಟ್ಟಣ	5054-04-337-0-01-154 ಜಿಲ್ಲಾ ಮತ್ತು ಇತರ ರಸ್ತೆ ಸುಧಾರಣೆ	ಶ್ರೀರಂಗಪಟ್ಟಣ ತಾ. ಪಾಲಹಳ್ಳಿ-ಕಳಸ್ತವಾಡಿ ರಸ್ತೆಯ ಸರಸಳ 1.80 ರಿಂದ 2.00 ಕಿ.ಮೀ.ವರೆಗೆ ಕ್ರಾಸ್ ಬ್ಯಾರಿಯರ್ ಅಳವಡಿಸುವ ಕಾಮಗಾರಿ. ಇ.ನಂ. 81144	
44	ಶ್ರೀರಂಗಪಟ್ಟಣ	ಶ್ರೀರಂಗಪಟ್ಟಣ	5054-04-337-0-01-154 ಜಿಲ್ಲಾ ಮತ್ತು ಇತರ ರಸ್ತೆ ಸುಧಾರಣೆ	ಶ್ರೀರಂಗಪಟ್ಟಣ ತಾ. ಬೆಂಗಳೂರು-ನೀಲಗಿರಿ ರಸ್ತೆಯಿಂದ ಊರಮಾರಕನಲಗೆರೆ ಮಾರ್ಗ ಎಸ್-3 ರಸ್ತೆ ಸೇರುವ ರಸ್ತೆಯ ಸರಸಳ 13.60 ರಿಂದ 13.85 ಕಿ.ಮೀ.ವರೆಗೆ ಕ್ರಾಸ್ ಬ್ಯಾರಿಯರ್ ಅಳವಡಿಸುವ ಕಾಮಗಾರಿ. ಇ.ನಂ. 81144	
45	ಶ್ರೀರಂಗಪಟ್ಟಣ	ಶ್ರೀರಂಗಪಟ್ಟಣ	5054-04-337-0-01-154 ಜಿಲ್ಲಾ ಮತ್ತು ಇತರ ರಸ್ತೆ ಸುಧಾರಣೆ	ಶ್ರೀರಂಗಪಟ್ಟಣ ತಾ. ಮಹದೇವಪುರಬಿಂದ ಚನ್ನಹಳ್ಳಿ, ತಲೀಪುರ ಮಾರ್ಗ ಎರೆಕುಂಬೆಹುಂಡಿ ಸೇರುವ ರಸ್ತೆಯ ಸರಸಳ 8.00 ರಿಂದ 9.00 ಕಿ.ಮೀ.ವರೆಗೆ ಕ್ರಾಸ್ ಬ್ಯಾರಿಯರ್ ಅಳವಡಿಸುವ ಕಾಮಗಾರಿ. ಇ.ನಂ. 81144	
46	ಶ್ರೀರಂಗಪಟ್ಟಣ	ಶ್ರೀರಂಗಪಟ್ಟಣ	5054-04-337-0-01-154 ಜಿಲ್ಲಾ ಮತ್ತು ಇತರ ರಸ್ತೆ ಸುಧಾರಣೆ	ಶ್ರೀರಂಗಪಟ್ಟಣ ತಾ   ಪಾಲಹಳ್ಳಿ-ಕಳಸ್ತವಾಡಿ ರಸ್ತೆಯ ಸ:0.00 ರಿಂದ 0.04 ಮತ್ತು 0.70 ರಿಂದ 2.50 ಕಿ.ಮೀ.ವರೆಗೆ ರಸ್ತೆ ಅಭಿವೃದ್ಧಿ ಇ.ನಂ. 81226	190.00
47	ಪಾಂಡವಪುರ	ಮೇಲುಕೋಟೆ	5054-04-337-0-01-154 ಜಿಲ್ಲಾ ಮತ್ತು ಇತರ ರಸ್ತೆ ಸುಧಾರಣೆ	ಪಾಂಡವಪುರ ತಾ.ಬೆಳ್ಳಾಳಿಯಿಂದ ಹೊಸಕೋಟೆ - ಹಳೇಬೀಡು - ಅತ್ತಿಗಾನಹಳ್ಳಿ - ಸುಂಕಾತೋಣ್ಣೂರು ಬಡಾವಣೆ ಮಾರ್ಗ ಬೇವಿನಕುಪ್ಪೆ ಶಂಭುವಿನಹಳ್ಳಿ ರಸ್ತೆಗೆ ಸೇರುವ ರಸ್ತೆ ಅಭಿವೃದ್ಧಿ ಇ.ನಂ-89024	495.00
48	ಪಾಂಡವಪುರ	ಮೇಲುಕೋಟೆ	5054-04-337-0-01-154 ಜಿಲ್ಲಾ ಮತ್ತು ಇತರ ರಸ್ತೆ ಸುಧಾರಣೆ	ಪಾಂಡವಪುರ ತಾ. ಬೇವಿನಕುಪ್ಪೆ ಶಂಭುವಿನಹಳ್ಳಿ ರಸ್ತೆಯ ಮುಖಾಂತರ ಬೇವಿನಕುಪ್ಪೆ ಶಂಭುವಿನಹಳ್ಳಿಗೆ ಸೇರುವ ರಸ್ತೆ ಅಭಿವೃದ್ಧಿ ಕಾಮಗಾರಿ ಇ.ನಂ 76633	80.00
49	ಪಾಂಡವಪುರ	ಮೇಲುಕೋಟೆ	5054-04-337-0-01-154 ಜಿಲ್ಲಾ ಮತ್ತು ಇತರ ರಸ್ತೆ ಸುಧಾರಣೆ	ಪಾಂಡವಪುರ ತಾ. ಬಿ.ಬಿ.ಬಿ ರಸ್ತೆಯಿಂದ ಡಾಂಮಡಹಳ್ಳಿ ಮುಖಾಂತರ ಶ್ರೀರಂಗಪಟ್ಟಣ-ಅರಸೀಕೆರೆ ಸೇರುವ ಸಂಪರ್ಕ ರಸ್ತೆ ಅಭಿವೃದ್ಧಿ ಕಾಮಗಾರಿ ಇ.ನಂ-88175	60.00
50	ಪಾಂಡವಪುರ	ಮೇಲುಕೋಟೆ	5054-04-337-0-01-154 ಜಿಲ್ಲಾ ಮತ್ತು ಇತರ ರಸ್ತೆ ಸುಧಾರಣೆ	ಪಾಂಡವಪುರ ತಾ. ಮಾಣಿಕ್ಯನಹಳ್ಳಿ - ಗರುಡಾಪುರಿಯಿಂದ ಪ್ರಾರಂಭವಾಗಿ ಬೆಳ್ಳಾಳೆ - ಮಾಣಿಕ್ಯನಹಳ್ಳಿ-ಚಿಟ್ಟನಹಳ್ಳಿಗೆ ಸೇರುವ ರಸ್ತೆ ಅಭಿವೃದ್ಧಿ ಕಾಮಗಾರಿ ಇ.ನಂ-76639	35.00
					9387.00
1	ಮಂಡ್ಯ	ಮಂಡ್ಯ	5054-04-337-0-01-154 ಜಿಲ್ಲಾ ಮತ್ತು ಇತರ ರಸ್ತೆ ಸುಧಾರಣೆ	ಮಂಡ್ಯ ತಾಲ್ಲೂಕು ಹನಕೆರೆ - ಕೊಪ್ಪ ರಸ್ತೆಗೆ ಸೇರುವ ಜಿಲ್ಲಾ ಮುಖ್ಯ ರಸ್ತೆಯ ಸರಸಳ 2.40 ರಿಂದ 10.85 ಕಿ.ಮೀ. ವರೆಗೆ ರಸ್ತೆ ಅರಣ್ಯಕರಣ ಮತ್ತು ಸರಸಳ 10.85 ರಿಂದ 11.50 ಕಿ.ಮೀ. ವರೆಗೆ ರಸ್ತೆ ಅಭಿವೃದ್ಧಿ ಕಾಮಗಾರಿ	495.00
2	ಮಂಡ್ಯ	ಮಂಡ್ಯ	5054-04-337-0-01-154 ಜಿಲ್ಲಾ ಮತ್ತು ಇತರ ರಸ್ತೆ ಸುಧಾರಣೆ	ಮಂಡ್ಯ ತಾಲ್ಲೂಕು ಕಿಲಾರ ಗ್ರಾಮದ ಶಂಕರೇಗೌಡ ಸ್ವಾರಸಕ್ಕೆ ಸೇರುವ ರಸ್ತೆ ಅಭಿವೃದ್ಧಿ ಕಾಮಗಾರಿ (ಗ್ರಾಮೀಣ ರಸ್ತೆ - ಲೋಕೋಪಯೋಗಿ ಇಲಾಖೆಯಿಂದ ಒಂದು ಬಾರಿ ಅಭಿವೃದ್ಧಿಪಡಿಸುವುದು).	200.00
3	ಮಂಡ್ಯ	ಮಂಡ್ಯ	5054-04-337-0-01-154 ಜಿಲ್ಲಾ ಮತ್ತು ಇತರ ರಸ್ತೆ ಸುಧಾರಣೆ	ಮಂಡ್ಯ ತಾಲ್ಲೂಕು ಎಂ.ಎನ್.ರಸ್ತೆಯಿಂದ ಜಿ.ಗುಂಡಿಪಟ್ಟಣ, ಹುಲನಾನ, ಚಾಮಲಾಪುರ, ಹೊನ್ನಾಯ್ಯನಹಳ್ಳಿ, ಕಿಲಾರ, ದೊಡ್ಡ-ಬಾಣಸವಾಡಿ , ಚಿಕ್ಕಬಾಣಸವಾಡಿ , ಹೊಡಾಪಟ್ಟ ಮುಖಾಂತರ ಎಂ.ಎನ್.ರಸ್ತೆಯಿಂದ ಎಂ.ಕೆ.ರಸ್ತೆಗೆ ಸೇರುವ ಜಿಲ್ಲಾ ಮುಖ್ಯ ರಸ್ತೆಯ ಸರಸಳ 10.00 ರಿಂದ 14.60 ಕಿ.ಮೀ.ವರೆಗೆ ಮತ್ತು ಹೊನ್ನನಾಯಕನಹಳ್ಳಿಯಿಂದ ಚಿಕ್ಕಬಾಣಸವಾಡಿ ಸೇರುವ ಮಧ್ಯೆ ಅಂತ್ಯ ರಸ್ತೆ ಅಭಿವೃದ್ಧಿ ಕಾಮಗಾರಿ	495.00



ಕ್ರ. ಸಂ.	ತಾಲ್ಲೂಕು	ವರ್ಷ	ಲೆಕ್ಕ ಶೀರ್ಷಿಕೆ	ನಿರ್ಮಿಸಿರುವ ರಸ್ತೆ ಹೆಸರು	ಅಂದಾಜು ಮೊತ್ತ ರೂ.ಲಕ್ಷಗಳಲ್ಲಿ
1	2	3	4	5	6
4	ಮಂಡ್ಯ	ಮಂಡ್ಯ	5054-04-337-0-01-154 ಜಿಲ್ಲಾ ಮತ್ತು ಇತರ ರಸ್ತೆ ಸುಧಾರಣೆ	ಮಂಡ್ಯ ತಾಲ್ಲೂಕು ಶ್ರೀನಿವಾಸಪುರ ಗೇಟ್ ನಿಂದ ಸುತ್ತನೂರು, ಕೊಮ್ಮೇರಹಳ್ಳಿ, ಉಮ್ಮಡಹಳ್ಳಿ, ತುಂಬಕರೆ, ಕಟ್ಟಿಗೆರೆ, ಹನಕರೆ, ಗೌಡಗೆರೆ, ಮತ್ತು ಹುಟ್ಟೇಗರೆ ಮುಖಾಂತರ ಕನ್ನಡಗೆ ಸೇರುವ ಜಿಲ್ಲಾ ಮುಖ್ಯ ರಸ್ತೆಯ ಮಾರ್ಗ ಸೇರುವ ರಸ್ತೆಯ ಸರ 6.60 ರಿಂದ 8.20 ಕಿ.ಮೀ., ಸರ 12.26 ರಿಂದ 13.88 ಮತ್ತು ಸರ 14.23 ರಿಂದ 18.05 ಕಿ.ಮೀ. ವರೆಗೆ ರಸ್ತೆ ಅಭಿವೃದ್ಧಿ ಕಾಮಗಾರಿ.	465.00
5	ಮಂಡ್ಯ	ಮಂಡ್ಯ	5054-04-337-0-01-154 ಜಿಲ್ಲಾ ಮತ್ತು ಇತರ ರಸ್ತೆ ಸುಧಾರಣೆ	ಮಂಡ್ಯ ತಾಲ್ಲೂಕು ಎನ್.ಹೆಚ್.48 - ದುದ್ದ ರಸ್ತೆ ಸೇರುವ ರಸ್ತೆಯ 38ನೇ ಕಿಮೀ ನಿಂದ ರಾಯಶೆಟ್ಟಪುರ ಮುಖಾಂತರ ನಂಜನಾಯಕಹಳ್ಳಿಗೆ ಸೇರುವ ಜಿಲ್ಲಾ ಮುಖ್ಯ ರಸ್ತೆಯ ಸರ 0.00 ರಿಂದ 5.00 ಕಿ.ಮೀ ಮತ್ತು ಸರ 7.12 ರಿಂದ 8.55 ಕಿ.ಮೀ. ವರೆಗೆ ರಸ್ತೆ ಅಭಿವೃದ್ಧಿ ಕಾಮಗಾರಿ	495.00
6	ಮಂಡ್ಯ	ಮಂಡ್ಯ	5054-04-337-0-01-154 ಜಿಲ್ಲಾ ಮತ್ತು ಇತರ ರಸ್ತೆ ಸುಧಾರಣೆ	ಮಂಡ್ಯ ತಾಲ್ಲೂಕು ಮಾರಗೌಡನಹಳ್ಳಿ-ಚಿರದೇಗಲು ರಸ್ತೆಯ ಜಿಲ್ಲಾ ಮುಖ್ಯ ರಸ್ತೆಯ ಸರ 5.29 ರಿಂದ 7.90 ಕಿ.ಮೀ. ವರೆಗೆ ರಸ್ತೆ ಅಭಿವೃದ್ಧಿ ಕಾಮಗಾರಿ	350.00
7	ಮಂಡ್ಯ	ಮಂಡ್ಯ	5054-04-337-0-01-154 ಜಿಲ್ಲಾ ಮತ್ತು ಇತರ ರಸ್ತೆ ಸುಧಾರಣೆ	ಮಂಡ್ಯ ತಾಲ್ಲೂಕು ಎನ್.ಹೆಚ್.48 - ದುದ್ದ ಸೇರುವ ಜಿಲ್ಲಾ ಮುಖ್ಯ ರಸ್ತೆಯ ಸರ 33.50 ರಿಂದ 42.80 ಕಿ.ಮೀ. ವರೆಗೆ ರಸ್ತೆ ಅಭಿವೃದ್ಧಿ ಕಾಮಗಾರಿ	450.00
8	ಮಂಡ್ಯ	ಮಂಡ್ಯ	5054-04-337-0-01-154 ಜಿಲ್ಲಾ ಮತ್ತು ಇತರ ರಸ್ತೆ ಸುಧಾರಣೆ	ಮಂಡ್ಯ ತಾಲ್ಲೂಕು ಮಂಡ್ಯ-ನಾಗಮಂಗಲ ರಸ್ತೆಯ 26ನೇ ಕಿಮೀ ನಿಂದ ನರಗಲು, ಮುಖಾಂತರ ಎನ್.ಹೆಚ್.- 48 - ದುದ್ದ ರಸ್ತೆಯ 35ನೇ ಕಿ.ಮೀ. ನಲ್ಲ ಸೇರುವ ಜಿಲ್ಲಾ ಮುಖ್ಯ ರಸ್ತೆಯ ಸರ 0.00 ರಿಂದ 4.00 ಕಿ.ಮೀ. ವರೆಗೆ ರಸ್ತೆ ಅಭಿವೃದ್ಧಿ ಕಾಮಗಾರಿ	350.00
9	ಮಂಡ್ಯ	ಮಂಡ್ಯ	5054-04-337-0-01-154 ಜಿಲ್ಲಾ ಮತ್ತು ಇತರ ರಸ್ತೆ ಸುಧಾರಣೆ	ಮಂಡ್ಯ ತಾಲ್ಲೂಕು ಐ.ಎನ್. ರಸ್ತೆಯಿಂದ - ಹೊಳಲು ಸೇರುವ ರಸ್ತೆಯಿಂದ ತಂಡನಹಳ್ಳಿಗೆ ಹೋಗುವ ರಸ್ತೆ ಅಭಿವೃದ್ಧಿ ಕಾಮಗಾರಿ (ಗ್ರಾಮೀಣ ರಸ್ತೆ - ಲೋಕೋಪಯೋಗಿ ಇಲಾಖೆಯಿಂದ ಒಂದು ಬಾರಿ ಅಭಿವೃದ್ಧಿಪಡಿಸುವುದು).	150.00
10	ಮಂಡ್ಯ	ಮಂಡ್ಯ	5054-04-337-0-01-154 ಜಿಲ್ಲಾ ಮತ್ತು ಇತರ ರಸ್ತೆ ಸುಧಾರಣೆ	ಮಂಡ್ಯ ತಾಲ್ಲೂಕು ಎಂ.ಜಿ.ಎಂ.ರಸ್ತೆಯಿಂದ ಎಂ.ಎಸ್.ಸಿ.ಫಾಲ್ಸ್ ರಸ್ತೆಯಿಂದ ಕಾರ್ಗೇಹಳ್ಳದೊಡ್ಡಿ, ಹಳೇಬೂದನೂರು ಮತ್ತು ಬೆಳ್ಳುಂಡಗೆರೆ ಮುಖಾಂತರ ಮಂಡ್ಯ - ಕಿಲಾರ ರಸ್ತೆಗೆ ಸೇರುವ ಜಿಲ್ಲಾ ಮುಖ್ಯ ರಸ್ತೆಯ ಸರ 5.60 ರಿಂದ 12.00 ಕಿ.ಮೀ. ವರೆಗೆ ರಸ್ತೆ ಅಭಿವೃದ್ಧಿ ಕಾಮಗಾರಿ	400.00
11	ಮಂಡ್ಯ	ಮಂಡ್ಯ	5054-04-337-0-01-154 ಜಿಲ್ಲಾ ಮತ್ತು ಇತರ ರಸ್ತೆ ಸುಧಾರಣೆ	ಮಂಡ್ಯ ತಾಲ್ಲೂಕು ಹನಕರೆ - ಕೊಪ್ಪ ರಸ್ತೆಯ ಚನ್ನಂಕೇಗೌಡನದೊಡ್ಡಿ ಹೊನ್ನಹನಹಳ್ಳಿ ಮಠ ಮುಖಾಂತರ ಹನಕರೆ - ಕೊಪ್ಪ ರಸ್ತೆಗೆ ಸೇರುವ ರಸ್ತೆ ಅಭಿವೃದ್ಧಿ ಕಾಮಗಾರಿ (ಗ್ರಾಮೀಣ ರಸ್ತೆ - ಲೋಕೋಪಯೋಗಿ ಇಲಾಖೆಯಿಂದ ಒಂದು ಬಾರಿ ಅಭಿವೃದ್ಧಿಪಡಿಸುವುದು).	150.00
12	ಮಂಡ್ಯ	ಮಂಡ್ಯ	5054-04-337-0-01-154 ಜಿಲ್ಲಾ ಮತ್ತು ಇತರ ರಸ್ತೆ ಸುಧಾರಣೆ	ಮಂಡ್ಯ ತಾಲ್ಲೂಕು ಮಂಡ್ಯ - ಬನ್ನೂರು ರಸ್ತೆಯ ಸರಪಳಿ 0.00 ರಿಂದ 0.65 ಕಿ.ಮೀ. ವರೆಗೆ ರಸ್ತೆ ಅಭಿವೃದ್ಧಿ ಕಾಮಗಾರಿ (ಜಿ.ಮು.ರ.)	50.00
13	ಮಂಡ್ಯ	ಮಂಡ್ಯ	5054-04-337-0-01-154 ಜಿಲ್ಲಾ ಮತ್ತು ಇತರ ರಸ್ತೆ ಸುಧಾರಣೆ	ಮಂಡ್ಯ ತಾಲ್ಲೂಕು ಶ್ರೀನಿವಾಸಪುರ ಗೇಟ್ ನಿಂದ ಕನ್ನಲ ಜಿಲ್ಲಾ ಮುಖ್ಯ ರಸ್ತೆಯಿಂದ ಶ್ರೀ ಗೋಣಿ ಭೈರವೇಶ್ವರ ದೇವಸ್ಥಾನ ರಸ್ತೆ ಸರಪಳಿ 0.00 ರಿಂದ 1.50 ಕಿ.ಮೀ. ವರೆಗೆ ರಸ್ತೆ ಅಭಿವೃದ್ಧಿ ಕಾಮಗಾರಿ (ಗ್ರಾಮೀಣ ರಸ್ತೆ - ಒಂದು ಬಾರಿ ಅಭಿವೃದ್ಧಿಪಡಿಸುವುದು)	150.00
14	ಮಂಡ್ಯ	ಮಂಡ್ಯ	5054-04-337-0-01-154 ಜಿಲ್ಲಾ ಮತ್ತು ಇತರ ರಸ್ತೆ ಸುಧಾರಣೆ	ಮಂಡ್ಯ ತಾ: ಜವನೇಗೌಡನದೊಡ್ಡಿಯ ಕೆ.ಪ್ರಕಾಶ್ ಮನೆಯಿಂದ ಕೆ.ಕೆ.ನಾಗರಾಜು ಸೈಟ್ ವರೆಗೆ, ಹೊನ್ನಗಾನಹಳ್ಳಿ ಗ್ರಾಮದ ಬೇವಿನತಾಳಲಂಗೇಶ್ವರ ದೇವಸ್ಥಾನದಿಂದ ಹುಲವಾನದ ಎಸ್.ಹೆಚ್.ರಸ್ತೆ ವರೆಗೆ, ಹಳೇಬೂದನೂರು ಗ್ರಾಮದ ಜಯರಹಳ್ಳಿ ರಸ್ತೆಯಿಂದ ಹಳೇಬೂದನೂರು ಪಶು ಆಸ್ಪತ್ರೆವರೆಗೆ, ಕೊಮ್ಮೇರಹಳ್ಳಿಯಿಂದ ಕೆ.ಎಲ್.ಸತ್ಯನಾರಾಯಣ ಮನೆಯಿಂದ ರವೀಶ್ ಮನೆ ವರೆಗೆ ಹಾಗೂ ಕೋಡಿಹಳ್ಳಿ ಗ್ರಾಮದ ಶಾಲಾ ಕಾಂಪೌಂಡ್ ರಸ್ತೆಯಿಂದ ಕೆ.ಎಂ.ಚನ್ನೇಗೌಡರ ಮನೆಯ ಮಾರ್ಗ ಹೆಚ್.ಕೋಡಿಹಳ್ಳಿ ಮಾರ್ಗವಾಗಿ ಹೋಗುವ ರಸ್ತೆಗಳ ಮತ್ತು ಚರಂಡಿ ಅಭಿವೃದ್ಧಿ ಕಾಮಗಾರಿ. (ಒಂದು ಬಾರಿ)	95.00
15	ಮಂಡ್ಯ	ಮಂಡ್ಯ	5054-04-337-0-01-154 ಜಿಲ್ಲಾ ಮತ್ತು ಇತರ ರಸ್ತೆ ಸುಧಾರಣೆ	ಮಂಡ್ಯ ತಾ: ಕಿಲಾರ, ಮಾರಗೌಡನಹಳ್ಳಿ, ಡಣಾಯಕನಪುರ, ನಲ್ಲಹಳ್ಳಿ ಮತ್ತು ಹುಲವಾನ ಗ್ರಾಮಗಳ ಪರಿಮಿತಿಯಲ್ಲಿ ರಸ್ತೆ ಹಾಗೂ ಚರಂಡಿ ನಿರ್ಮಾಣ ಕಾಮಗಾರಿ.(ಒಂದು ಬಾರಿ)	90.00
16	ಮಂಡ್ಯ	ಮಂಡ್ಯ	5054-04-337-0-01-154 ಜಿಲ್ಲಾ ಮತ್ತು ಇತರ ರಸ್ತೆ ಸುಧಾರಣೆ	ಮಂಡ್ಯ ತಾ: ಗುಡಿಗೇವಹಳ್ಳಿ ಮತ್ತು ಚಾಳನಹಳ್ಳಿ ಮಧ್ಯೆ ತಂಗಲಗೆರೆ ಬೊರೆಯಿಂದ ಬೇಟೆ ಹತ್ತಿರ ಮಂಡ್ಯ-ನಾಗಮಂಗಲ ರಸ್ತೆಗೆ ಸೇರುವ ರಸ್ತೆ, ಹೆಚ್ಚೇಗರೆ - ಹುಟ್ಟುಹಳ್ಳದ ರಸ್ತೆಯಿಂದ ಚಂದಗಾಲು - ದೊಡ್ಡಕೊತ್ತಗೆರೆ ಸೇರುವ ರಸ್ತೆಯ ಸುಮಾರು 1.50 ಕಿ.ಮೀ. ರಸ್ತೆ, ಹೆಚ್ಚೇಗರೆ ಗ್ರಾಮದ ಸಿದ್ದಪ್ಪ ಅಕ್ಕಿ ನಿಲಿಣಿಯಿಂದ ರಾಯಶೆಟ್ಟಪುರ ಮೊಳೆ ಸೇರುವ ರಸ್ತೆ, ಹೆಚ್ಚೇಗರೆ ಗ್ರಾಮದ ಸಿದ್ದಪ್ಪ ಅಕ್ಕಿ ನಿಲಿಣಿಯಿಂದ ರಾಯಶೆಟ್ಟಪುರ ಮೊಳೆ ಸೇರುವ ರಸ್ತೆ ಹೆಚ್ಚೇಗರೆ ಗ್ರಾಮದ ಸಿದ್ದಪ್ಪ ಅಕ್ಕಿ ನಿಲಿಣಿಯಿಂದ ರಾಯಶೆಟ್ಟಪುರ ಮೊಳೆ ಸೇರುವ ರಸ್ತೆ ಮತ್ತು ಮಂಡ್ಯ-ನಾಗಮಂಗಲ ರಸ್ತೆಯಿಂದ ಚಿದರಕಟ್ಟೆ ಹೋಗುವ ರಸ್ತೆಗಳ ಅಭಿವೃದ್ಧಿ ಕಾಮಗಾರಿ.(ಒಂದು ಬಾರಿ)	95.00
17	ಮಂಡ್ಯ	ಮಂಡ್ಯ	5054-04-337-0-01-154 ಜಿಲ್ಲಾ ಮತ್ತು ಇತರ ರಸ್ತೆ ಸುಧಾರಣೆ	ಮಂಡ್ಯ ತಾ. ಮಂಡ್ಯ - ನಾಗಮಂಗಲ ರಸ್ತೆಯಿಂದ ಏಕೋಮಾರಮ್ಮನ ದೇವಸ್ಥಾನದ ಮುಖಾಂತರ ಹೆಚ್.ಕೋಡಿಹಳ್ಳಿ ಸೇರುವ ರಸ್ತೆ ಮತ್ತು ಏಕೋಮಾರಮ್ಮನ ದೇವಸ್ಥಾನದಿಂದ ಹೆಚ್.ಮಲ್ಲಗೆರೆ ಗ್ರಾಮಕ್ಕೆ ಹೋಗುವ ರಸ್ತೆ ಅಭಿವೃದ್ಧಿ ಕಾಮಗಾರಿ.(ಒಂದು ಬಾರಿ)	230.00
18	ಮಂಡ್ಯ	ಮಂಡ್ಯ	5054-04-337-0-01-154 ಜಿಲ್ಲಾ ಮತ್ತು ಇತರ ರಸ್ತೆ ಸುಧಾರಣೆ	ಮಂಡ್ಯ ತಾ. ಮಂಡ್ಯ - ನಾಗಮಂಗಲ ರಸ್ತೆ 7 ನೇ ಕಿ.ಮೀ. ನಿಂದ ಮಂಡ್ಯ - ಹಡಗಲ ರಸ್ತೆ 22 ನೇ ಕಿ.ಮೀ. ನಲ್ಲ ಸೇರುವ ರಸ್ತೆ ಸರಪಳಿ 13.00 ನೇ ಕಿ.ಮೀ. ನಿಂದ ಶ್ರೀ ಸತ್ಯನಾಯಕ ಇಂಟರ್ ನ್ಯಾಷನಲ್ ಪಬ್ಲಿಕ್ ಸ್ಕೂಲ್ ಮುಖಾಂತರ ಮಾದೇಗೌಡನಕೊಪ್ಪಲು ಸೇರುವ ರಸ್ತೆ ಅಭಿವೃದ್ಧಿ ಕಾಮಗಾರಿ. (ಒಂದು ಬಾರಿ)	300.00



ಕ್ರ. ಸಂ.	ತಾಲ್ಲೂಕು	ವರ್ಷ	ಲೆಕ್ಕ ಶೀರ್ಷಿಕೆ	ನಿರ್ಮಿಸಿರುವ ರಸ್ತೆ ಹೆಸರು	ಅಂದಾಜು ಮೊತ್ತ ರೂ.ಗಳಲ್ಲಿ
1	2	3	4	5	6
19	ಮಂಡ್ಯ	ಮಂಡ್ಯ	5054-04-337-0-01-154 ಜಿಲ್ಲಾ ಮತ್ತು ಇತರ ರಸ್ತೆ ಸುಧಾರಣೆ	ಮಂಡ್ಯ ತಾ. ಶ್ರೀನಿವಾಸಪುರ ಗೇಟ್ ನಿಂದ ಕನ್ನಲಗೆ ಹೋಗುವ ಜಿಲ್ಲಾ ಮುಖ್ಯ ರಸ್ತೆಯ ಸರಪಳಿ 9.00 ಕಿ.ಮೀ.ನಿಂದ ವಿಶ್ವಮಾನವ ಶಾಲೆಗೆ ಹೋಗುವ ರಸ್ತೆ ಅಭಿವೃದ್ಧಿ ಕಾಮಗಾರಿ. (ಒಂದು ಬಾರಿ)	190.00
20	ಮಂಡ್ಯ	ಶ್ರೀರಂಗಪಟ್ಟಣ	5054-04-337-0-01-154 ಜಿಲ್ಲಾ ಮತ್ತು ಇತರ ರಸ್ತೆ ಸುಧಾರಣೆ	ಮಂಡ್ಯ ತಾ: ಕೊತ್ತತ್ತಿ, ಬೇವಿನಹಳ್ಳಿ, ಇಂಡುಪಾಳು, ಯಲಯೂರು ಮತ್ತು ತೂಟನಕೆರೆ ಗ್ರಾಮ ಪರಿಮಿತಿಗಳಲ್ಲಿ ರಸ್ತೆ ಅಭಿವೃದ್ಧಿ ಮತ್ತು ಬಾಕ್ಸ್ ಚರಂಡಿ ನಿರ್ಮಾಣ ಕಾಮಗಾರಿ.(ಒಂದು ಬಾರಿ)	95.00
21	ಮಂಡ್ಯ	ಶ್ರೀರಂಗಪಟ್ಟಣ	5054-04-337-0-01-154 ಜಿಲ್ಲಾ ಮತ್ತು ಇತರ ರಸ್ತೆ ಸುಧಾರಣೆ	ಮಂಡ್ಯ ತಾ. ತೂಟನಕೆರೆ ಗ್ರಾಮ ಪರಿಮಿತಿಯಲ್ಲಿ ರಸ್ತೆ ಅಭಿವೃದ್ಧಿ ಕಾಮಗಾರಿ.(ಒಂದು ಬಾರಿ)	70.00
22	ಮಂಡ್ಯ	ಶ್ರೀರಂಗಪಟ್ಟಣ	5054-04-337-0-01-154 ಜಿಲ್ಲಾ ಮತ್ತು ಇತರ ರಸ್ತೆ ಸುಧಾರಣೆ	ಮಂಡ್ಯ ತಾ: ಚೀರನಹಳ್ಳಿ, ಮಂಗಲ, ಸೋನಗಹಳ್ಳಿ, ಬೇಲೂರು, ಕಮ್ಮನಾಯಕನಹಳ್ಳಿ, ಪುರ ಮತ್ತು ಕಾರನವಾಡಿ ಗ್ರಾಮಗಳ ಪರಿಮಿತಿಯಲ್ಲಿ ರಸ್ತೆ ಮತ್ತು ಚರಂಡಿ ಅಭಿವೃದ್ಧಿ ಕಾಮಗಾರಿ.(ಒಂದು ಬಾರಿ)	95.00
23	ಮಂಡ್ಯ	ಶ್ರೀರಂಗಪಟ್ಟಣ	5054-04-337-0-01-154 ಜಿಲ್ಲಾ ಮತ್ತು ಇತರ ರಸ್ತೆ ಸುಧಾರಣೆ	ಮಂಡ್ಯ ತಾಲ್ಲೂಕಿನ ಕ್ಯಾತುಂಗರೆ - ಕರಂಗದೂರು ಸೇರುವ ರಸ್ತೆಗೆ ಬಾಕ್ಸ್ ಡ್ರೈನ್ ಹಾಗೂ ರಸ್ತೆ ಅಭಿವೃದ್ಧಿ ಕಾಮಗಾರಿ (ಗ್ರಾಮೀಣ ರಸ್ತೆ - ಲೋಕೋಪಯೋಗಿ ಇಲಾಖೆಯಿಂದ ಒಂದು ಬಾರಿ ಅಭಿವೃದ್ಧಿಪಡಿಸುವುದು).	105.00
24	ಮಂಡ್ಯ	ಶ್ರೀರಂಗಪಟ್ಟಣ	5054-04-337-0-01-154 ಜಿಲ್ಲಾ ಮತ್ತು ಇತರ ರಸ್ತೆ ಸುಧಾರಣೆ	ಮಂಡ್ಯ ತಾಲ್ಲೂಕಿನ ಸೋನಗಹಳ್ಳಿ ಬಸ್ ನಿಲ್ದಾಣದಿಂದ ಎಸ್.ಡಿ. ಜಯರಾಮ್ ರವರ ಸ್ಮಾರಕದ ಮುಖಾಂತರ ಪಟ್ಟಣದ ಮೈದಮ್ ದೇವಸ್ಥಾನದ ಮುಖಾಂತರ ಹೆಮ್ಮಿಗೆ ವೃತ್ತದ ವರೆಗೆ ರಸ್ತೆ ಅಭಿವೃದ್ಧಿ ಕಾಮಗಾರಿ. (ಗ್ರಾಮೀಣ ರಸ್ತೆ - ಲೋಕೋಪಯೋಗಿ ಇಲಾಖೆಯಿಂದ ಒಂದು ಬಾರಿ ಅಭಿವೃದ್ಧಿಪಡಿಸುವುದು).	200.00
25	ಮಂಡ್ಯ	ಶ್ರೀರಂಗಪಟ್ಟಣ	5054-04-337-0-01-154 ಜಿಲ್ಲಾ ಮತ್ತು ಇತರ ರಸ್ತೆ ಸುಧಾರಣೆ	ಮಂಡ್ಯ ತಾಲ್ಲೂಕಿನ ವಿನಾಯಕ ಬಡಾವಣೆ ಅರಳಕಟ್ಟೆಯಿಂದ ಹನಿಯಂಬಾಡಿ ರಸ್ತೆಗೆ ಸೇರುವ ರಸ್ತೆಯ ಸರಪಳಿ 0.00 ರಿಂದ 3.00 ಕಿ.ಮೀ. ವರೆಗೆ ರಸ್ತೆ ಅಭಿವೃದ್ಧಿ ಕಾಮಗಾರಿ (ಗ್ರಾಮೀಣ ರಸ್ತೆ - ಲೋಕೋಪಯೋಗಿ ಇಲಾಖೆಯಿಂದ ಒಂದು ಬಾರಿ ಅಭಿವೃದ್ಧಿಪಡಿಸುವುದು).	250.00
26	ಮಂಡ್ಯ	ಶ್ರೀರಂಗಪಟ್ಟಣ	5054-04-337-0-01-154 ಜಿಲ್ಲಾ ಮತ್ತು ಇತರ ರಸ್ತೆ ಸುಧಾರಣೆ	ಮಂಡ್ಯ ತಾಲ್ಲೂಕಿನ ಲೋಕನರ ಗ್ರಾಮದಿಂದ ಹೆಬ್ಬಕವಾಡಿ ಗ್ರಾಮ ಸೇರುವ ರಸ್ತೆಯ ಸರಪಳಿ 0.00 ರಿಂದ 3.00 ಕಿ.ಮೀ. ವರೆಗೆ ರಸ್ತೆ ಅಭಿವೃದ್ಧಿ ಕಾಮಗಾರಿ (ಗ್ರಾಮೀಣ ರಸ್ತೆ - ಲೋಕೋಪಯೋಗಿ ಇಲಾಖೆಯಿಂದ ಒಂದು ಬಾರಿ ಅಭಿವೃದ್ಧಿಪಡಿಸುವುದು).	160.00
27	ಮಂಡ್ಯ	ಶ್ರೀರಂಗಪಟ್ಟಣ	5054-04-337-0-01-154 ಜಿಲ್ಲಾ ಮತ್ತು ಇತರ ರಸ್ತೆ ಸುಧಾರಣೆ	ಮಂಡ್ಯ ತಾಲ್ಲೂಕಿನ ಮಂಡ್ಯ - ಮೊತ್ತಹಳ್ಳಿ ಜಿಲ್ಲಾ ಮುಖ್ಯ ರಸ್ತೆಯ ಸರಪಳಿ 6.00 ರಿಂದ 8.10 ಕಿ.ಮೀ. ವರೆಗೆ ರಸ್ತೆ ಅಭಿವೃದ್ಧಿ ಕಾಮಗಾರಿ	200.00
28	ಮಂಡ್ಯ	ಮೇಲುಕೋಟೆ	5054-04-337-0-01-154 ಜಿಲ್ಲಾ ಮತ್ತು ಇತರ ರಸ್ತೆ ಸುಧಾರಣೆ	ಮಂಡ್ಯ ತಾ: ದುರ್ದೆ ಹೋ: ಮಂಡ್ಯ-ನಾಗಮಂಗಲ ರಸ್ತೆ 14ನೇ ಕಿಮೀ ಯಿಂದ ಮಂಡ್ಯ-ತೆಂಡಕೆರೆ ರಸ್ತೆಗೆ ಸೇರುವ ಜಿಲ್ಲಾ ಮುಖ್ಯ ರಸ್ತೆ ಸ: 5.00 ರಿಂದ 11.00 ಕಿಮೀ ವರೆಗೆ ಅಭಿವೃದ್ಧಿ ಕಾಮಗಾರಿ. (ಬೋಕನಹಳ್ಳಿ, ಮಾರನಹಳ್ಳಿ)	495.00
29	ಮಂಡ್ಯ	ಮೇಲುಕೋಟೆ	5054-04-337-0-01-154 ಜಿಲ್ಲಾ ಮತ್ತು ಇತರ ರಸ್ತೆ ಸುಧಾರಣೆ	ಮಂಡ್ಯ ತಾ: ದುರ್ದೆ ಹೋ: ಮಂಡ್ಯ-ನಾಗಮಂಗಲ ರಸ್ತೆ 7ನೇ ಕಿಮೀ ಯಿಂದ ಮಂಡ್ಯ-ಹಡಗಲ ರಸ್ತೆ 22ನೇ ಕಿಮೀ. ರಸ್ತೆಗೆ ಸೇರುವ ಜಿಲ್ಲಾ ಮುಖ್ಯ ರಸ್ತೆ ಸ:10.50 ಯಿಂದ 18.50 ಕಿಮೀ ವರೆಗೆ ಅಭಿವೃದ್ಧಿ ಕಾಮಗಾರಿ. (ಚಂದಗಾಲಿಯಿಂದ ಚಿಕ್ಕಗೂಲ-ಮಾಲಿಕಾಕನಹಳ್ಳಿ-ಚಿಕ್ಕಕೊಪ್ಪಲು ಅಡ್ಡರಸ್ತೆ)	495.00
30	ಮಂಡ್ಯ	ಮೇಲುಕೋಟೆ	5054-04-337-0-01-154 ಜಿಲ್ಲಾ ಮತ್ತು ಇತರ ರಸ್ತೆ ಸುಧಾರಣೆ	ಮಂಡ್ಯ ತಾ: ದುರ್ದೆ ಹೋ: ಮಂಡ್ಯ-ನಾಗಮಂಗಲ ರಸ್ತೆ 7ನೇ ಕಿಮೀ ಯಿಂದ ಮಂಡ್ಯ-ಹಡಗಲ ರಸ್ತೆ 22ನೇ ಕಿಮೀ ರಸ್ತೆಗೆ ಸೇರುವ ಜಿಲ್ಲಾ ಮುಖ್ಯ ರಸ್ತೆ ಸ:0.00 ಯಿಂದ 4.00 ಕಿಮೀ ವರೆಗೆ (ಹೆಚ್.ಮಲ್ಲಗೆರೆ ಗೇಟ್ ಮುಖಾಂತರ) ಹಾಗೂ ಧ್ವನುಗಳ ಕೂಡು ರಸ್ತೆ ಅಭಿವೃದ್ಧಿ ಕಾಮಗಾರಿ	495.00
31	ಮಂಡ್ಯ	ಮೇಲುಕೋಟೆ	5054-04-337-0-01-154 ಜಿಲ್ಲಾ ಮತ್ತು ಇತರ ರಸ್ತೆ ಸುಧಾರಣೆ	ಮಂಡ್ಯ ತಾಲ್ಲೂಕಿನ ದುರ್ದೆ ಹೋಬಳಿ ಮಂಡ್ಯ - ಹಡಗಲ ರಸ್ತೆಯ 11 ನೇ ಕಿ.ಮೀ. ನಿಂದ ಮಂಡ್ಯ - ತೆಂಡಕೆರೆ ರಸ್ತೆಗೆ ಸೇರುವ ಜಿಲ್ಲಾ ಮುಖ್ಯ ರಸ್ತೆಯ ಸರಪಳಿ 2.75 ರಿಂದ 7.58 ಕಿ.ಮೀ. ವರೆಗೆ ಹಾಗೂ ಚಿಕ್ಕಕೊಪ್ಪಲು ವೃತ್ತದವರೆಗೆ ರಸ್ತೆ ಅಭಿವೃದ್ಧಿ ಹಾಗೂ ರಕ್ಷಣಾ ಕಾಮಗಾರಿ	715.00
32	ಮಂಡ್ಯ	ಮೇಲುಕೋಟೆ	5054-04-337-0-01-154 ಜಿಲ್ಲಾ ಮತ್ತು ಇತರ ರಸ್ತೆ ಸುಧಾರಣೆ	ಮಂಡ್ಯ ತಾ: ದುರ್ದೆ ಹೋ: ಹುಲ್ಲೇನಹಳ್ಳಿ, ಬೊಮ್ಮನಹಳ್ಳಿ, ಮನುಗನಹಳ್ಳಿ ಕೊಪ್ಪಲು, ಶಿವಳ್ಳಿ, ಮತ್ತು ಗೋವಾಲೆ ಗ್ರಾಮಗಳ ಪರಿಮಿತಿಯಲ್ಲಿ ರಸ್ತೆ ಅಭಿವೃದ್ಧಿ ಮತ್ತು ಚರಂಡಿ ಅಭಿವೃದ್ಧಿ ಕಾಮಗಾರಿ.(ಒಂದು ಬಾರಿ)	90.00
33	ಮಂಡ್ಯ	ಮೇಲುಕೋಟೆ	5054-04-337-0-01-154 ಜಿಲ್ಲಾ ಮತ್ತು ಇತರ ರಸ್ತೆ ಸುಧಾರಣೆ	ಮಂಡ್ಯ ತಾ: ದುರ್ದೆ ಹೋ: ಹೊಳಲು, ಮೊಡಕಾಕನಹಳ್ಳಿ, ವಡ್ಡೆಹಳ್ಳಿಕೊಪ್ಪಲು, ಚೀರಗೊಡನಹಳ್ಳಿ ಮತ್ತು ಚ.ಹೊಸೂರು ಗ್ರಾಮ ಪರಿಮಿತಿಯಲ್ಲಿ ರಸ್ತೆ ಅಭಿವೃದ್ಧಿ ಮತ್ತು ಚರಂಡಿ ಅಭಿವೃದ್ಧಿ ಕಾಮಗಾರಿ.(ಒಂದು ಬಾರಿ)	90.00
34	ಮಂಡ್ಯ	ಮಂಡ್ಯ	5054-04-337-0-01-154 ಜಿಲ್ಲಾ ಮತ್ತು ಇತರ ರಸ್ತೆ ಸುಧಾರಣೆ	ಮಂಡ್ಯ ತಾಲ್ಲೂಕಿನ ಮಂಡ್ಯ - ಗುತ್ತಲು - ಮುತ್ತತ್ತಿ ಜಿಲ್ಲಾ ಮುಖ್ಯ ರಸ್ತೆಯ ಸ 10.70 ರಿಂದ 14.00 ಕಿ.ಮೀ ವರೆಗೆ ರಸ್ತೆ ಅಭಿವೃದ್ಧಿ (ಹರಳಹಳ್ಳಿ ಗ್ರಾಮದಿಂದ ಕುರಿಕೆಂಪನದೊಡ್ಡಿ ಗೇಟ್‌ವರೆಗೆ) ಹಾಗೂ ಸ. 18.50 ರಿಂದ 22.00 ಕಿ.ಮೀ ವರೆಗೆ ಮರುಡಾಂಬಲಿಕರಣ ಕಾಮಗಾರಿ.	495.00
35	ಮಂಡ್ಯ	ಮಂಡ್ಯ	5054-04-337-0-01-154 ಜಿಲ್ಲಾ ಮತ್ತು ಇತರ ರಸ್ತೆ ಸುಧಾರಣೆ	ಮಂಡ್ಯ ತಾಲ್ಲೂಕಿನ ಎಂ.ವಿ. ರಸ್ತೆಯಿಂದ ಎಂ.ಎಸ್.ಸಿ. ಫಾಲ್ಸ್ ಸೇರುವ ಜಿಲ್ಲಾ ಮುಖ್ಯ ರಸ್ತೆಯ ಸ:0.00 ರಿಂದ 2.60 ಕಿ.ಮೀ ವರೆಗೆ, ಸ:3.50 ರಿಂದ 5.00 ಕಿ.ಮೀ ವರೆಗೆ ರಸ್ತೆ ಅಭಿವೃದ್ಧಿ ಕಾಮಗಾರಿ.	465.00
36	ಮಂಡ್ಯ	ಮಂಡ್ಯ	5054-04-337-0-01-154 ಜಿಲ್ಲಾ ಮತ್ತು ಇತರ ರಸ್ತೆ ಸುಧಾರಣೆ	ಮಂಡ್ಯ ತಾಲ್ಲೂಕಿನ ಕನ್ನೂರು - ಬಂಡಿಹಳ್ಳಿ ಜಿಲ್ಲಾ ಮುಖ್ಯ ರಸ್ತೆಯ ಸ:4.85 ರಿಂದ 10.50 ಕಿ.ಮೀ.ವರೆಗೆ ರಸ್ತೆ ಅಭಿವೃದ್ಧಿ ಕಾಮಗಾರಿ.	495.00



ಕ್ರ. ಸಂ.	ತಾಲ್ಲೂಕು	ವರ್ಷ	ಲೆಕ್ಕ ಶೀರ್ಷಿಕೆ	ನಿರ್ಮಿಸಿರುವ ರಸ್ತೆ ಹೆಸರು	ಅಂದಾಜು ಮೊತ್ತ ರೂ.ಲಕ್ಷಗಳಲ್ಲಿ
1	2	3	4	5	6
37	ಮದ್ದೂರು	ಮದ್ದೂರು	5054-04-337-0-01-154 ಟಲ್ಲಾ ಮತ್ತು ಇತರ ರಸ್ತೆ ಸುಧಾರಣೆ	ಮದ್ದೂರು ತಾಲ್ಲೂಕು ಚನ್ನಪಟ್ಟಣ ತಾಲ್ಲೂಕು ಗಡಿ೦ಬಂದ ಸಿದ್ಧನಹಳ್ಳಿ, ಬೆಟ್ಟದಾನನದೊಡ್ಡಿ, ಹೂತಗೆರೆ, ಹೆಬ್ಬರಳು, ನವಿಲೆ ಮುಖಾಂತರ ಕುಣಿಗಲ್ ತಾಲ್ಲೂಕು ಗಡಿ ಸೇರುವ ಜಿಲ್ಲಾ ಮುಖ್ಯ ರಸ್ತೆಯ ಸಂ.೦೦೦೦೦೦೦೦೦೦ 1.25 ಕಿ.ಮೀ.ವರೆಗೆ ರಸ್ತೆ ಅಭಿವೃದ್ಧಿ ಕಾಮಗಾರಿ	200.00
38	ಮದ್ದೂರು	ಮದ್ದೂರು	5054-04-337-0-01-154 ಟಲ್ಲಾ ಮತ್ತು ಇತರ ರಸ್ತೆ ಸುಧಾರಣೆ	ಮದ್ದೂರು ತಾಲ್ಲೂಕು ಚನ್ನಪಟ್ಟಣ ತಾಲ್ಲೂಕು ಗಡಿ೦ಬಂದ ತೊಪ್ಪನಹಳ್ಳಿ, ಕೆ.ಹೊನ್ನಲಗೆರೆ, ಡಿ.ಹೊನ್ನೂರು, ಚಂದಹಳ್ಳಿದೊಡ್ಡಿ, ತಿಪ್ಪೂರು ಮಾರ್ಗ ನಿಡಪಟ್ಟ ಸೇರುವ ರಸ್ತೆ ಸಂ. 0.00 ರಿಂದ 1.50 ಕಿಮೀ ವರೆಗೆ ಮತ್ತು ಸಂ.2.90 ರಿಂದ 4.80 ಕಿಮೀ ವರೆಗೆ ರಸ್ತೆ ಅಭಿವೃದ್ಧಿ ಕಾಮಗಾರಿ.	200.00
39	ಮದ್ದೂರು	ಮದ್ದೂರು	5054-04-337-0-01-154 ಟಲ್ಲಾ ಮತ್ತು ಇತರ ರಸ್ತೆ ಸುಧಾರಣೆ	ಮದ್ದೂರು ತಾಲ್ಲೂಕು ಚನ್ನಪಟ್ಟಣ - ನಿಡನಾಲೆ ಟಲ್ಲಾ ಮುಖ್ಯ ರಸ್ತೆಯ ಸಂ. 18.90 ರಿಂದ 19.60 ಕಿ.ಮೀ.ವರೆಗೆ ರಸ್ತೆ ಅಭಿವೃದ್ಧಿ ಕಾಮಗಾರಿ.	100.00
40	ಮದ್ದೂರು	ಮದ್ದೂರು	5054-04-337-0-01-154 ಟಲ್ಲಾ ಮತ್ತು ಇತರ ರಸ್ತೆ ಸುಧಾರಣೆ	ಮದ್ದೂರು ತಾಲ್ಲೂಕು ಕೊರಟಗೆರೆ - ಬಾವಲ ರಸ್ತೆ (ರಾ.ಹೆ.-33) ಂಬಂದ ಗೊರವನಹಳ್ಳಿ, ವೈದ್ಯನಾಥಪುರ, ಅಲೂರು, ಕೆ.ಹೊನ್ನಲಗೆರೆ, ತೊಪ್ಪನಹಳ್ಳಿ, ರಾಜೇಗೌಡನದೊಡ್ಡಿ, ಚಂದಹಳ್ಳಿ ಕ್ರಾಸ್, ಬ್ಯಾಡರಹಳ್ಳಿ, ಮಾದನಾಯಕನಹಳ್ಳಿ, ತಿಪ್ಪೂರು ಮಾದಾಪುರ ದೊಡ್ಡಿ, ಕೊಂಗಲೊರನದೊಡ್ಡಿ ಮಾರ್ಗ ಐ.ಎನ್. ರಸ್ತೆ ಸೇರುವ ಜಿಲ್ಲಾ ಮುಖ್ಯ ರಸ್ತೆಯ ಸಂ. 16.55 ರಿಂದ 19.00 ಕಿ.ಮೀ.ವರೆಗೆ ರಸ್ತೆ ಅಭಿವೃದ್ಧಿ ಕಾಮಗಾರಿ.	300.00
41	ಮದ್ದೂರು	ಮದ್ದೂರು	5054-04-337-0-01-154 ಟಲ್ಲಾ ಮತ್ತು ಇತರ ರಸ್ತೆ ಸುಧಾರಣೆ	ಮದ್ದೂರು ತಾಲ್ಲೂಕು ಎಂ.ಎನ್. ರಸ್ತೆಯಿಂದ ಪಟ್ಟೆದೊಡ್ಡಿ, ಬೆನಗರಹಳ್ಳಿ ಮಹರ್ವವುದೊಡ್ಡಿ, ಮರಳಗ, ಕಿಳಿಪಟ್ಟಿ, ನಂದಿಬನವೇಶ್ವರ ದೇವಸ್ಥಾನ, ಹೂತಗೆರೆ, ವಿಲಾಪುರ, ಮಲ್ಲನಕುಪ್ಪೆ ಮಾರ್ಗ ಕೊರಟಗೆರೆ ಬಾವಲ ಟಲ್ಲಾ ಮುಖ್ಯ ರಸ್ತೆಯ (ರಾ.ಹೆ.-33) ಸೇರುವ ರಸ್ತೆ ಸಂ. 15.65 ರಿಂದ 20.00 ಕಿ.ಮೀ ವರೆಗೆ ರಸ್ತೆ ಅಭಿವೃದ್ಧಿ ಕಾಮಗಾರಿ.	350.00
42	ಮದ್ದೂರು	ಮದ್ದೂರು	5054-04-337-0-01-154 ಟಲ್ಲಾ ಮತ್ತು ಇತರ ರಸ್ತೆ ಸುಧಾರಣೆ	ಮದ್ದೂರು ತಾಲ್ಲೂಕು ಕೆ.ಐ ರಸ್ತೆಯಿಂದ ಮಲ್ಲನಾಯಕನಹಳ್ಳಿ, ಕುಂದನಕುಪ್ಪೆ, ಅರಕನಹಳ್ಳಿ ಮಾರ್ಗ ಕೊರಟಗೆರೆ ಬಾವಲ ರಸ್ತೆಯನ್ನು ಸೇರುವ ಜಿಲ್ಲಾ ಮುಖ್ಯ ರಸ್ತೆಯ ಸಂ.2.8 ರಿಂದ 4.30 ಕಿಮೀ, 4.50 ರಿಂದ 4.80 ಕಿಮೀ ಮತ್ತು 5.10 ರಿಂದ 7.10 ಕಿ.ಮೀ.ವರೆಗೆ ಆಯ್ದು ಭಾಗಗಳಲ್ಲಿ ರಸ್ತೆ ಅಭಿವೃದ್ಧಿ ಕಾಮಗಾರಿ.	495.00
43	ಮದ್ದೂರು	ಮದ್ದೂರು	5054-04-337-0-01-154 ಟಲ್ಲಾ ಮತ್ತು ಇತರ ರಸ್ತೆ ಸುಧಾರಣೆ	ಮದ್ದೂರು ತಾಲ್ಲೂಕು ಐ.ಎನ್. ರಸ್ತೆಯಿಂದ ವಳಗೆರೆಹಳ್ಳಿ, ಸೊಳಪುರ, ರಾಂಪುರ, ಚಿದರಕೋಟೆ ಮಾರ್ಗ ಮಂಡ್ಯ - ಹಲ್ಲಗೆರೆ ಸೇರುವ ರಸ್ತೆ ಸಂ. 1.60 ರಿಂದ 2.75ಕಿಮೀ ಸಂ. 5.01 ರಿಂದ 5.86 ಕಿಮೀ ವರೆಗೆ, ಸಂ. ಸಂ. 11.80 ರಿಂದ 12.20 ಕಿಮೀ ವರೆಗೆ ಮತ್ತು 11.80 ರಿಂದ 12.20 ಕಿಮೀ ವರೆಗೆ ರಸ್ತೆ ಅಭಿವೃದ್ಧಿ ಕಾಮಗಾರಿ.	300.00
44	ಮದ್ದೂರು	ಮದ್ದೂರು	5054-04-337-0-01-154 ಟಲ್ಲಾ ಮತ್ತು ಇತರ ರಸ್ತೆ ಸುಧಾರಣೆ	ಮದ್ದೂರು ತಾಲ್ಲೂಕು ಕೊರಟಗೆರೆ - ಬಾವಲ ರಸ್ತೆ (ರಾ.ಹೆ.-33) ಂಬಂದ ಗೊರವನಹಳ್ಳಿ, ವೈದ್ಯನಾಥಪುರ, ಅಲೂರು, ಕೆ.ಹೊನ್ನಲಗೆರೆ, ತೊಪ್ಪನಹಳ್ಳಿ, ರಾಜೇಗೌಡನದೊಡ್ಡಿ, ಚಂದಹಳ್ಳಿ ಕ್ರಾಸ್, ಬ್ಯಾಡರಹಳ್ಳಿ, ಮಾದನಾಯಕನಹಳ್ಳಿ, ತಿಪ್ಪೂರು ಮಾದಾಪುರ ದೊಡ್ಡಿ, ಕೊಂಗಲೊರನದೊಡ್ಡಿ ಮಾರ್ಗ ಐ.ಎನ್. ರಸ್ತೆ ಸೇರುವ ಜಿಲ್ಲಾ ಮುಖ್ಯ ರಸ್ತೆಯ ಸಂ. 19.32 ರಿಂದ 22.50 ಕಿ.ಮೀ.ವರೆಗೆ ರಸ್ತೆ ಅಭಿವೃದ್ಧಿ ಕಾಮಗಾರಿ.	300.00
45	ಮದ್ದೂರು	ಮದ್ದೂರು	5054-04-337-0-01-154 ಟಲ್ಲಾ ಮತ್ತು ಇತರ ರಸ್ತೆ ಸುಧಾರಣೆ	ಮದ್ದೂರು ತಾಲ್ಲೂಕು ಐ.ಎನ್. ರಸ್ತೆಯಿಂದ ಕುದುರೆಗುಂಡಿ, ಸಾದೋಳು, ಕನ್ನಲ, ಮುಟ್ಟನಹಳ್ಳಿ, ದೊಡ್ಡರಸಿನಕೆರೆ, ಕರಡಕೆರೆ, ಅರೇಶಾಕನಹಳ್ಳಿ, ಯಲಾದಹಳ್ಳಿ ಮಾರ್ಗ ಕೊರಟಗೆರೆ ಬಾವಲ ರಸ್ತೆಯಿಂದ ತಾಲ್ಲೂಕು ಗಡಿ ಸೇರುವ ಜಿಲ್ಲಾ ಮುಖ್ಯ ರಸ್ತೆಯ ಸಂ. 19.40 ರಿಂದ 22.00 ಕಿ.ಮೀ.ವರೆಗೆ ರಸ್ತೆ ಅಭಿವೃದ್ಧಿ ಕಾಮಗಾರಿ.	300.00
46	ಮದ್ದೂರು	ಮದ್ದೂರು	5054-04-337-0-01-154 ಟಲ್ಲಾ ಮತ್ತು ಇತರ ರಸ್ತೆ ಸುಧಾರಣೆ	ಮದ್ದೂರು ತಾ. ವಳಗೆರೆಹಳ್ಳಿ, ಚಾಮನಹಳ್ಳಿ, ದೇಶಹಳ್ಳಿ, ಚಾಸುರದೊಡ್ಡಿ ಮತ್ತು ಕಳ್ಳಮೆಳ್ಳೆದೊಡ್ಡಿ ಗ್ರಾಮಗಳ ಪರಿಮಿತಿಯಲ್ಲಿ ರಸ್ತೆ ಅಭಿವೃದ್ಧಿ ಕಾಮಗಾರಿ.(ಒಂದು ಬಾರಿ)	95.00
47	ಮದ್ದೂರು	ಮದ್ದೂರು	5054-04-337-0-01-154 ಟಲ್ಲಾ ಮತ್ತು ಇತರ ರಸ್ತೆ ಸುಧಾರಣೆ	ಮದ್ದೂರು ತಾ. ಸಿ.ಎ.ಕೆರೆ ಹೊಂಬಳ ಚಿದರಹೊನ್ನಹಳ್ಳಿಯಿಂದ ತಳಗವಾಡಿ ಗ್ರಾಮಕ್ಕೆ ಸೇರುವ ರಸ್ತೆ, ಅಣ್ಣೂರು ಗ್ರಾಮದ ಹೊಸ ರಸ್ತೆಯಿಂದ ಮಣನಗೆರೆ ಸೇರುವ ರಸ್ತೆ, ಕೆ.ಐ.ರಸ್ತೆಯಿಂದ ಬಾಲಾಜಿ ನಮದಾಯ ಮುಖಾಂತರ ಗುಡಿಗೆರೆ ಮತ್ತು ಎ.ಕಿ.ಕಾಲೋನಿ ಸೇರುವ ರಸ್ತೆ ಮತ್ತು ಕಾರ್ಕಹಳ್ಳಿಯಿಂದ ಕೆ.ಎಂ.ದೊಡ್ಡಿ ಸೇರುವ ರಸ್ತೆಗಳ ಅಭಿವೃದ್ಧಿ ಕಾಮಗಾರಿ. (ಒಂದು ಬಾರಿ)	95.00
48	ಮದ್ದೂರು	ಮದ್ದೂರು	5054-04-337-0-01-154 ಟಲ್ಲಾ ಮತ್ತು ಇತರ ರಸ್ತೆ ಸುಧಾರಣೆ	ಮದ್ದೂರು ತಾ. ಅಂಬರಹಳ್ಳಿ, ಯಡಗನಹಳ್ಳಿ, ಸಲ್ಲನಹಳ್ಳಿ, ಕಾಡುಕೊಪ್ಪನಹಳ್ಳಿ, ಭುಜವಳ್ಳಿ, ಗುರುದೇವಹಳ್ಳಿ, ದೊಡ್ಡರಸಿನಕೆರೆ, ಕರಡಕೆರೆ, ಕೆ.ಶೆಟ್ಟಿಹಳ್ಳಿ, ಮಾದರಹಳ್ಳಿ ಮತ್ತು ಅರೇಶಾಕನಹಳ್ಳಿ ಗ್ರಾಮಗಳ ಪರಿಮಿತಿಯಲ್ಲಿ ರಸ್ತೆ ಅಭಿವೃದ್ಧಿ ಕಾಮಗಾರಿ. (ಒಂದು ಬಾರಿ)	95.00
49	ಮದ್ದೂರು	ಮದ್ದೂರು	5054-04-337-0-01-154 ಟಲ್ಲಾ ಮತ್ತು ಇತರ ರಸ್ತೆ ಸುಧಾರಣೆ	ಮದ್ದೂರು ತಾ. ಕೊಳಗೆರೆ, ತಿಪ್ಪೂರು, ನೀಲಕಂಠನಹಳ್ಳಿ, ಹುಣಸೆಮರದದೊಡ್ಡಿ, ಡಿ.ಹೊನ್ನೂರು ಮತ್ತು ತೊಪ್ಪನಹಳ್ಳಿ ಗ್ರಾಮಗಳ ಪರಿಮಿತಿಯಲ್ಲಿ ರಸ್ತೆ ಅಭಿವೃದ್ಧಿ ಕಾಮಗಾರಿ.(ಒಂದು ಬಾರಿ)	95.00
50	ಮದ್ದೂರು	ಮದ್ದೂರು	5054-04-337-0-01-154 ಟಲ್ಲಾ ಮತ್ತು ಇತರ ರಸ್ತೆ ಸುಧಾರಣೆ	ಮದ್ದೂರು ತಾ. ಅಡಗನಹಳ್ಳಿ ಗ್ರಾಮ ಪರಿಮಿತಿಯಲ್ಲಿ, ಕೆನ್ನೂರು ಗ್ರಾಮ ಪರಿಮಿತಿಯಲ್ಲಿ ವಿಜಯಾ ಬ್ಯಾಂಕ್ ಪಕ್ಕದ ರಸ್ತೆಗೆ, ಯರಗನಹಳ್ಳಿ ಗ್ರಾಮ ಪರಿಮಿತಿಯಲ್ಲಿ ಕಾಂಕ್ರಿಟ್ ರಸ್ತೆ ಮತ್ತು ಚರಂಡಿ ನಿರ್ಮಾಣ ಕಾಮಗಾರಿ. ಕೆನ್ನೂರು ಕಾಲೇಜಿನಿಂದ ಕೋಣಗಟ್ಟಿ ಸೇರುವ ರಸ್ತೆ, ಕೆನ್ನೂರು ಗ್ರಾಮದ ಪೊಲೀಸ್ ಠಾಣೆಯಿಂದ ಮುಟ್ಟಂ ಸೈಶಾನ್ಯಕ್ಕೆ ಸೇರುವ ರಸ್ತೆ ಮತ್ತು ಕುರಬರದೊಡ್ಡಿ ಗ್ರಾಮ ಪರಿಮಿತಿಯಲ್ಲಿ ಕಾಂಕ್ರಿಟ್ ರಸ್ತೆ ಚರಂಡಿ ನಿರ್ಮಾಣ ಕಾಮಗಾರಿ.(ಒಂದು ಬಾರಿ)	95.00
51	ಮದ್ದೂರು	ಮದ್ದೂರು	5054-04-337-0-01-154 ಟಲ್ಲಾ ಮತ್ತು ಇತರ ರಸ್ತೆ ಸುಧಾರಣೆ	ಮದ್ದೂರು ತಾ. ಮರಳಗ, ಕೆರೆಮೇಡೆಗದೊಡ್ಡಿ, ಚಿದರಕೋಟೆ, ಹೊನ್ನಕೆರೆ ಮತ್ತು ನಿಲುವಾಗಿಲು ಗ್ರಾಮಗಳ ಪರಿಮಿತಿಯಲ್ಲಿ ರಸ್ತೆ ಅಭಿವೃದ್ಧಿ ಕಾಮಗಾರಿ. (ಒಂದು ಬಾರಿ)	95.00



ಕ್ರ. ಸಂ.	ತಾಲ್ಲೂಕು	ವರ್ಗ	ಲೆಕ್ಕ ಶೀರ್ಷಿಕೆ	ನಿರ್ಮಿಸಿರುವ ರಸ್ತೆ ಹೆಸರು	ಅಂದಾಜು ಮೊತ್ತ ರೂ.ಲಕ್ಷಗಳಲ್ಲಿ
1	2	3	4	5	6
52	ಮದ್ದೂರು	ನಾಗಮಂಗಲ	5054-04-337-0-01-154 ಜಿಲ್ಲಾ ಮತ್ತು ಇತರ ರಸ್ತೆ ಸುಧಾರಣೆ	ಮದ್ದೂರು ತಾ. ಕೊರಟಗೆರೆ- ಬಾವಲಿ ರಸ್ತೆ (ರಾ.ಹೆ-33)ಯಿಂದ ಗೋರವನಹಳ್ಳಿ, ವೈದ್ಯನಾಥಸುರ, ಅಲೂರು, ಕೆ.ಹೊನ್ನಲಗೆರೆ, ಚೊಪ್ಪನಹಳ್ಳಿ, ರಾಜಗೃಹನದೊಡ್ಡಿ, ಚಂದಹಳ್ಳಿ ಕ್ರಾಸ್, ಬ್ಯಾಡರಹಳ್ಳಿ, ಮಾದನಾಯಕನಹಳ್ಳಿ, ತಿಪ್ಪೂರು ಮಾದಾಪುರ ದೊಡ್ಡಿ, ಕೊಂಗಲೋರನದೊಡ್ಡಿ ಮಾರ್ಗ ೩.ಎನ್.ರಸ್ತೆ (ರಾ.ಹೆ-17) ಸೇರುವ ರಸ್ತೆ ಸ. 2.30 ರಿಂದ 2.40 & 3.20 ರಿಂದ 4.80 ಕಿ.ಮೀ.ವರೆಗೆ ರಸ್ತೆ ಅಭಿವೃದ್ಧಿ ಕಾಮಗಾರಿ.	200.00
53	ಮದ್ದೂರು	ನಾಗಮಂಗಲ	5054-04-337-0-01-154 ಜಿಲ್ಲಾ ಮತ್ತು ಇತರ ರಸ್ತೆ ಸುಧಾರಣೆ	ಮದ್ದೂರು ತಾ. ಕೆ.ಹೊನ್ನನಾಯಕನಹಳ್ಳಿ - ಸುಬ್ಬೇಗೌಡನದೊಡ್ಡಿ ರಸ್ತೆಯಿಂದ ಶ್ರೀ ಮತ್ತೀತಾಳೇಶ್ವರ ದೇವಸ್ಥಾನವರೆಗೆ ಸ. 0.00 ರಿಂದ 1.30 ಕಿ.ಮೀ.ವರೆಗೆ ರಸ್ತೆ ಅಭಿವೃದ್ಧಿ ಕಾಮಗಾರಿ. (ಒಂದು ಬಾರಿ)	100.00
54	ಮದ್ದೂರು	ಮದ್ದೂರು	5054-04-337-0-01-154 ಜಿಲ್ಲಾ ಮತ್ತು ಇತರ ರಸ್ತೆ ಸುಧಾರಣೆ	ಮದ್ದೂರು ತಾ. ೩.ಎನ್. ರಸ್ತೆಯಿಂದ ವಳಗೆರೆಹಳ್ಳಿ -ಸೊಳೆಪುರ- ರಾಂಪುರ- ಬುದರಕೋಟೆ ಮಾರ್ಗ ಮಂಡ್ಯ - ಹಲ್ಲಗೆರೆ ರಸ್ತೆ ಸೇರುವ ರಸ್ತೆ ಸ. 1.60 ರಿಂದ 2.12 ಕಿ.ಮೀ.ವರೆಗೆ ರಸ್ತೆ ಅಭಿವೃದ್ಧಿ ಕಾಮಗಾರಿ.	80.00
55	ಮದ್ದೂರು	ಮದ್ದೂರು	5054-04-337-0-01-154 ಜಿಲ್ಲಾ ಮತ್ತು ಇತರ ರಸ್ತೆ ಸುಧಾರಣೆ	ಮದ್ದೂರು ತಾ. ಕೆ.ಒ. ರಸ್ತೆಯಿಂದ (ರಾ.ಹೆ-33) ಕುದುರೆಗುಂಡಿ ಕಾಲೋನಿ, ಕುದುರೆಗುಂಡಿ, ಗೆಜ್ಜಲಗೆರೆ, ವಳಗೆರೆಹಳ್ಳಿ, ಬೆನಗರಹಳ್ಳಿ ಮಾರ್ಗ ೩.ಎನ್. ರಸ್ತೆಗೆ ಸೇರುವ ರಸ್ತೆ ಸ.6.40 ರಿಂದ 8.00 ಕಿ.ಮೀ.ವರೆಗೆ ರಸ್ತೆ ಅಭಿವೃದ್ಧಿ ಕಾಮಗಾರಿ.	250.00
56	ಮದ್ದೂರು	ಮದ್ದೂರು	5054-04-337-0-01-154 ಜಿಲ್ಲಾ ಮತ್ತು ಇತರ ರಸ್ತೆ ಸುಧಾರಣೆ	ಮದ್ದೂರು ತಾ. ಕೊರಟಗೆರೆ ಬಾವಲಿ ರಸ್ತೆಯಿಂದ ಆತಗೂರು, ವಳಗೆರೆದೊಡ್ಡಿ, ಅಲಂಶೆಟ್ಟಹಳ್ಳಿ, ಹರಕಾಪುರ ಮಾರ್ಗ ಕೆಪ್ಪೂರು ಬೈರಾಪಟ್ಟಣ ರಸ್ತೆಯ ಸ: 5.70 ರಿಂದ 6.75 ಕಿ.ಮೀ ರಸ್ತೆ ಅಭಿವೃದ್ಧಿ ಕಾಮಗಾರಿ	150.00
57	ಮದ್ದೂರು	ಮದ್ದೂರು	5054-04-337-0-01-154 ಜಿಲ್ಲಾ ಮತ್ತು ಇತರ ರಸ್ತೆ ಸುಧಾರಣೆ	ಮದ್ದೂರು ತಾ. ೩.ಎನ್ ರಸ್ತೆಯಿಂದ ೨೧.ಎನ್ ರಸ್ತೆಯವರೆಗೆ ಸೇರುವ ರಸ್ತೆ ಸ. 15.18 ರಿಂದ 16.58 & 17.08 ರಿಂದ 17.48 ಕಿ.ಮೀ.ವರೆಗೆ ರಸ್ತೆ ಅಭಿವೃದ್ಧಿ ಕಾಮಗಾರಿ.	225.00
58	ಮದ್ದೂರು	ಮದ್ದೂರು	5054-04-337-0-01-154 ಜಿಲ್ಲಾ ಮತ್ತು ಇತರ ರಸ್ತೆ ಸುಧಾರಣೆ	ಮದ್ದೂರು ತಾ. ಕೆ.ಒ ರಸ್ತೆಯಿಂದ ಕೊಪ್ಪ ಸೇರುವ ರಸ್ತೆ ಸ. 0.00 ರಿಂದ 1.25 ಕಿ.ಮೀ.ವರೆಗೆ ರಸ್ತೆ ಅಭಿವೃದ್ಧಿ ಕಾಮಗಾರಿ.	150.00
59	ಮದ್ದೂರು	ಮದ್ದೂರು	5054-04-337-0-01-154 ಜಿಲ್ಲಾ ಮತ್ತು ಇತರ ರಸ್ತೆ ಸುಧಾರಣೆ	ಮದ್ದೂರು ತಾ. ಕೆಪ್ಪೂರು - ಬೈರಾಪಟ್ಟಣ ರಸ್ತೆ ಸ. 0.00 ರಿಂದ 1.77 ಕಿ.ಮೀ.ವರೆಗೆ ರಸ್ತೆ ಅಭಿವೃದ್ಧಿ ಕಾಮಗಾರಿ.	125.00
60	ಮದ್ದೂರು	ಮದ್ದೂರು	5054-04-337-0-01-154 ಜಿಲ್ಲಾ ಮತ್ತು ಇತರ ರಸ್ತೆ ಸುಧಾರಣೆ	ಮದ್ದೂರು ತಾ. ಕೆ.ಒ ರಸ್ತೆಯಿಂದ ಉಪನಕರೆ, ನಗರಕೆರೆ, ವೈದ್ಯನಾಥಸುರ ಮಾರ್ಗ ಕೊಲ್ಲ ವೃತ್ತ ಸೇರುವ ರಸ್ತೆಯ ಸ:2.70 ರಿಂದ 5.60 ಕಿ.ಮೀ.ವರೆಗೆ ಅಭಿವೃದ್ಧಿ ಮತ್ತು ಸ:3.60ನೇ ಸೇತುವೆ ನಿರ್ಮಾಣ ಕಾಮಗಾರಿ (ನಗರಕೆರೆ ಗ್ರಾಮದಿಂದ ವೈದ್ಯನಾಥಸುರ) (ಜಿ.ಮು.ರ)	300.00
61	ಮದ್ದೂರು	ಮದ್ದೂರು	5054-04-337-0-01-154 ಜಿಲ್ಲಾ ಮತ್ತು ಇತರ ರಸ್ತೆ ಸುಧಾರಣೆ	ಮದ್ದೂರು ತಾ. ಕೊರಟಗೆರೆ - ಬಾವಲಿ ರಸ್ತೆ (ರಾ.ಹೆ-33) ಯಿಂದ ಗೋರವನಹಳ್ಳಿ, ವೈದ್ಯನಾಥಸುರ, ಅಲೂರು, ಕೆ.ಹೊನ್ನಲಗೆರೆ, ಚೊಪ್ಪನಹಳ್ಳಿ, ತಿಪ್ಪೂರು, ಮಾದಾಪುರದೊಡ್ಡಿ, ಕೊಂಗಲೋರನದೊಡ್ಡಿ ಮಾರ್ಗ ೩.ಎನ್ ರಸ್ತೆ (ರಾ.ಹೆ-17) ಸೇರುವ ರಸ್ತೆ ಸ:4.20 ರಲ್ಲಿ ರಕ್ಷಣಾತ್ಮಕ ಗೋಡೆ ನಿರ್ಮಾಣ (ಜಿ.ಮು.ರ)	130.00
62	ಮದ್ದೂರು	ಮದ್ದೂರು	5054-04-337-0-01-154 ಜಿಲ್ಲಾ ಮತ್ತು ಇತರ ರಸ್ತೆ ಸುಧಾರಣೆ	ಮದ್ದೂರು ತಾ. ನಗರಕೆರೆ ಗ್ರಾಮ ಸರ್ಕಾರಿ ಪ್ರಾಥಮಿಕ ಶಾಲೆಯ ಬಳಿ ಜಿಲ್ಲಾ ಮುಖ್ಯ ರಸ್ತೆ ಸೇರುವ ಅಂತರಿಕ ರಸ್ತೆಗಳನ್ನು ಅಭಿವೃದ್ಧಿಪಡಿಸುವ ಕಾಮಗಾರಿ (ಒಂದು ಬಾರಿ ಅಭಿವೃದ್ಧಿ)	120.00
63	ಮದ್ದೂರು	ಮದ್ದೂರು	5054-04-337-0-01-154 ಜಿಲ್ಲಾ ಮತ್ತು ಇತರ ರಸ್ತೆ ಸುಧಾರಣೆ	ಮದ್ದೂರು ತಾ. ಕೆ.ಒ ರಸ್ತೆಯಿಂದ ಪಿ.ಎ ಕರೆ ಮಾದರಹಳ್ಳಿ, ಕೆ ಶೆಟ್ಟಿಹಳ್ಳಿ, ಕಾಡು ಕೊತ್ತನಹಳ್ಳಿ ರಸ್ತೆ ಸೇರುವ ರಸ್ತೆಯ ಸ: 5.70 ರಿಂದ 6.75 ಕಿ.ಮೀ ವರೆಗೆ ರಸ್ತೆ ಅಭಿವೃದ್ಧಿ ಕಾಮಗಾರಿ	150.00
64	ಮದ್ದೂರು	ಮದ್ದೂರು	5054-04-337-0-01-154 ಜಿಲ್ಲಾ ಮತ್ತು ಇತರ ರಸ್ತೆ ಸುಧಾರಣೆ	ಮದ್ದೂರು ತಾ. ಹಾಡ್ಲಿ ವೃತ್ತದಿಂದ ೨೧.ಹೆಚ್. -209 ರಿಂದ ಅಗಸನಪುರ, ೨೧.ಬಿ. ಹೊನ್ನಲಗೆರೆ, ಚಂದೂಪುರ, ೨೧.ಹಿ. ಹಾಗಲಹಳ್ಳಿ, ಮಾರ್ಗ ಇಲ್ಲೂರು ಸೇರುವ ರಸ್ತೆ ಸ.5.00 ರಿಂದ 6.00, 7.09 ರಿಂದ 8.00 & 9.30 ರಿಂದ 10.00 ಕಿ.ಮೀ.ವರೆಗೆ ರಸ್ತೆ ಅಭಿವೃದ್ಧಿ ಕಾಮಗಾರಿ.	200.00
65	ಮದ್ದೂರು	ಮದ್ದೂರು	5054-04-337-0-01-154 ಜಿಲ್ಲಾ ಮತ್ತು ಇತರ ರಸ್ತೆ ಸುಧಾರಣೆ	ಮದ್ದೂರು ತಾಲ್ಲೂಕು ಚನ್ನಪಟ್ಟಣ ತಾ. ಗಡಿಯಿಂದ ಚೊಪ್ಪನಹಳ್ಳಿ, ಕೆ.ಹೊನ್ನಲಗೆರೆ, ಡಿ.ಹೊನ್ನೂರು, ಚಂದಹಳ್ಳಿ ದೊಡ್ಡಿ, ತಿಪ್ಪೂರು ಮಾರ್ಗ ನಿಡಪಟ್ಟ ಸೇರುವ ರಸ್ತೆ ಸ.1.50 ರಿಂದ 3.20 ಕಿ.ಮೀ.ವರೆಗೆ ರಸ್ತೆ ಅಭಿವೃದ್ಧಿ ಕಾಮಗಾರಿ.	100.00
66	ಮದ್ದೂರು	ಮದ್ದೂರು	5054-04-337-0-01-154 ಜಿಲ್ಲಾ ಮತ್ತು ಇತರ ರಸ್ತೆ ಸುಧಾರಣೆ	ಮದ್ದೂರು ತಾ. ೨೦.ವಿ ರಸ್ತೆಯಿಂದ ೨೦.ಎನ್.ಸಿ ಫಾಲ್ಸ್ ರಸ್ತೆ ಸೇರುವ ರಸ್ತೆ ಸ.10.00 ರಿಂದ 11.80 ಕಿ.ಮೀ.ವರೆಗೆ ರಸ್ತೆ ಅಭಿವೃದ್ಧಿ ಕಾಮಗಾರಿ.	150.00
67	ಮದ್ದೂರು	ಮದ್ದೂರು	5054-04-337-0-01-154 ಜಿಲ್ಲಾ ಮತ್ತು ಇತರ ರಸ್ತೆ ಸುಧಾರಣೆ	ಮದ್ದೂರು ತಾ. ಕೊಪ್ಪ ಹೋಬಳಿ ಕೊಪ್ಪ, ಅನ್ನೇರಹಳ್ಳಿ, ನಂಜನಾಯಕನಹಳ್ಳಿ, ಗಟ್ಟಹಳ್ಳಿ, ತರಮನಕಟ್ಟೆ ಮತ್ತು ಬೋಳಾರ ಗ್ರಾಮಗಳ ಪರಿಮಿತಿಯಲ್ಲಿ ರಸ್ತೆ ಅಭಿವೃದ್ಧಿ ಕಾಮಗಾರಿ.(ಒಂದು ಬಾರಿ)	95.00
68	ಮದ್ದೂರು	ಮದ್ದೂರು	5054-04-337-0-01-154 ಜಿಲ್ಲಾ ಮತ್ತು ಇತರ ರಸ್ತೆ ಸುಧಾರಣೆ	ಮದ್ದೂರು ತಾ. ಮರಳಗ ಗ್ರಾಮದಿಂದ ಗೋಲ್ಪರದೊಡ್ಡಿಗೆ ಹೋಗುವ ರಸ್ತೆ ಅಭಿವೃದ್ಧಿ ಹಾಗೂ ಚದರಕೋಟೆ ಗ್ರಾಮದಿಂದ ಅನನೂಪಲು ಹೋಗುವ ರಸ್ತೆಗಳ ಅಭಿವೃದ್ಧಿ ಕಾಮಗಾರಿ.(ಒಂದು ಬಾರಿ)	60.00
69	ಮಳವಳ್ಳಿ	ಮಳವಳ್ಳಿ	5054-04-337-0-01-154 ಜಿಲ್ಲಾ ಮತ್ತು ಇತರ ರಸ್ತೆ ಸುಧಾರಣೆ	ಮಳವಳ್ಳಿ ತಾಲ್ಲೂಕು ರಾಷ್ಟ್ರೀಯ ಹೆದ್ದಾರಿ-209ನಿಂದ ಗೌಡಗೆರೆ, ಅಮ್ಮಾಚೇಶ್ವರ ಕಾಲೋನಿ, ಕಂಬೂತಗೆರೆ, ಅಣ್ಣಳ್ಳಿ, ಅಗಸನಪುರ ಮಾರ್ಗವಾಗಿ ಹುಸ್ಸೂರಿಗೆ ಸೇರುವ ಜಿಲ್ಲಾ ಮುಖ್ಯ ರಸ್ತೆಯ ಸರಪಳಿ 2.212 ರಿಂದ 4.00 ಕಿ.ಮೀ., ಸರಪಳಿ:4.65 ರಿಂದ 4.970 ಕಿ.ಮೀ., ಸರಪಳಿ:6.00 ರಿಂದ 6.50 ಕಿ.ಮೀ. ಮತ್ತು ಸರಪಳಿ:11.460 ರಿಂದ 13.00 ಕಿ.ಮೀ. ವರೆಗೆ ರಸ್ತೆ ಅಭಿವೃದ್ಧಿ ಹಾಗೂ ಮರು ಡಾಂಬರೀಕರಣ ಕಾಮಗಾರಿ	350.00



ಕ್ರ. ಸಂ	ತಾಲ್ಲೂಕು	ವರ್ಷ	ಲೆಕ್ಕ ಶೀರ್ಷಿಕೆ	ನಿರ್ಮಿಸಿರುವ ರಸ್ತೆ ಹೆಸರು	ಅಂದಾಜು ಮೊತ್ತ ರೂಪಾಯಿಗಳಲ್ಲಿ
1	2	3	4	5	6
70	ಮಳವಳ್ಳಿ	ಮಳವಳ್ಳಿ	5054-04-337-0-01-154 ಜಿಲ್ಲಾ ಮತ್ತು ಇತರ ರಸ್ತೆ ಸುಧಾರಣೆ	ಮಳವಳ್ಳಿ ತಾಲ್ಲೂಕು ರುದ್ರಕೀಮರ ಹಲಗೂರು ಜಿಲ್ಲಾ ಮುಖ್ಯ ರಸ್ತೆಯ ಸರಪಳಿ: 25.00 ರಿಂದ 27.150 ಕಿ.ಮೀ. ವರೆಗೆ ರಸ್ತೆ ಅಭಿವೃದ್ಧಿ ಕಾಮಗಾರಿ	220.00
71	ಮಳವಳ್ಳಿ	ಮಳವಳ್ಳಿ	5054-04-337-0-01-154 ಜಿಲ್ಲಾ ಮತ್ತು ಇತರ ರಸ್ತೆ ಸುಧಾರಣೆ	ಮಳವಳ್ಳಿ ತಾಲ್ಲೂಕು ರಾಷ್ಟ್ರೀಯ ಹೆದ್ದಾರಿ-209ನಿಂದ ರಾಜ್ಯ ಹೆದ್ದಾರಿ-33ಕ್ಕೆ ಮತ್ತಿತ್ತಾಳೇಶ್ವರ ದೇವಸ್ಥಾನ ಮಾರ್ಗವಾಗಿ ನೇರುವ ಜಿಲ್ಲಾ ಮುಖ್ಯ ರಸ್ತೆಯ ಸರಪಳಿ: 2.00 ರಿಂದ 5.00 ಕಿ.ಮೀ. ವರೆಗೆ ರಸ್ತೆ ಅಭಿವೃದ್ಧಿ ಹಾಗೂ ಮರು ಡಾಂಬಲೀಕರಣ ಕಾಮಗಾರಿ	200.00
72	ಮಳವಳ್ಳಿ	ಮಳವಳ್ಳಿ	5054-04-337-0-01-154 ಜಿಲ್ಲಾ ಮತ್ತು ಇತರ ರಸ್ತೆ ಸುಧಾರಣೆ	ಮಳವಳ್ಳಿ ತಾಲ್ಲೂಕು ರಾಷ್ಟ್ರೀಯ ಹೆದ್ದಾರಿ-209ನಿಂದ ಮಂಚನಹಳ್ಳಿ ಮಂಚನಾಸುರ ಮಾರ್ಗವಾಗಿ ವಡ್ಡೆರಹಳ್ಳಿಗೆ ನೇರುವ ಜಿಲ್ಲಾ ಮುಖ್ಯ ರಸ್ತೆಯ ಸರಪಳಿ: 4.00 ರಿಂದ 5.60 ಕಿ.ಮೀ. ವರೆಗೆ ರಸ್ತೆ ಅಭಿವೃದ್ಧಿ ಕಾಮಗಾರಿ	160.00
73	ಮಳವಳ್ಳಿ	ಮಳವಳ್ಳಿ	5054-04-337-0-01-154 ಜಿಲ್ಲಾ ಮತ್ತು ಇತರ ರಸ್ತೆ ಸುಧಾರಣೆ	ಮಳವಳ್ಳಿ ತಾಲ್ಲೂಕು ಎನ್.ಹೆಚ್.-209 ನಿಂದ ಪಂಡಿತಹಳ್ಳಿ, ಶಿರಮುಳ್ಳಿ, ಕುಂದೂರು ಕ್ಯಾಂಪ್‌ನಹಳ್ಳಿ, ಹಂತ್ರಾಸುರ ಮಾರ್ಗವಾಗಿ ಕಲ್ಲುಚೆಗೆ ನೇರುವ ಜಿಲ್ಲಾ ಮುಖ್ಯ ರಸ್ತೆಯ ಸರಪಳಿ: 3.00 ರಿಂದ 3.30 ಕಿ.ಮೀ., ಸರ:4.00 ರಿಂದ 5.50 ಕಿ.ಮೀ., ಸರಪಳಿ 5.57 ರಿಂದ 8.13 ಕಿ.ಮೀ., ಸರಪಳಿ 8.28 ರಿಂದ 8.50 ಕಿ.ಮೀ. ವರೆಗೆ ರಸ್ತೆ ಅಭಿವೃದ್ಧಿ ಕಾಮಗಾರಿ	400.00
74	ಮಳವಳ್ಳಿ	ಮಳವಳ್ಳಿ	5054-04-337-0-01-154 ಜಿಲ್ಲಾ ಮತ್ತು ಇತರ ರಸ್ತೆ ಸುಧಾರಣೆ	ಮಳವಳ್ಳಿ ತಾಲ್ಲೂಕು ಹೊಸಹಳ್ಳಿ - ಬೆಳಕವಾಡಿ ನೇರುವ ಜಿಲ್ಲಾ ಮುಖ್ಯ ರಸ್ತೆಯ ಸರಪಳಿ: 0.00 ರಿಂದ 4.40 ಕಿ.ಮೀ. ವರೆಗೆ ರಸ್ತೆ ಮರು ಡಾಂಬಲೀಕರಣ ಕಾಮಗಾರಿ	220.00
75	ಮಳವಳ್ಳಿ	ಮಳವಳ್ಳಿ	5054-04-337-0-01-154 ಜಿಲ್ಲಾ ಮತ್ತು ಇತರ ರಸ್ತೆ ಸುಧಾರಣೆ	ಮಳವಳ್ಳಿ ತಾಲ್ಲೂಕು ರಾಜ್ಯ ಹೆದ್ದಾರಿ-84ರಿಂದ ರಾಜ್ಯ ಹೆದ್ದಾರಿ-33ಕ್ಕೆ ಭೀಮನಹಳ್ಳಿ ದುಗ್ಗನಹಳ್ಳಿ ಮಾದಕಳ್ಳಿ ಮಾರ್ಗವಾಗಿ ನೇರುವ ರಸ್ತೆಯ ಸರಪಳಿ: 11.00 ರಿಂದ 13.91 ಕಿ.ಮೀ. ವರೆಗೆ ರಸ್ತೆ ಅಭಿವೃದ್ಧಿ ಕಾಮಗಾರಿ	250.00
76	ಮಳವಳ್ಳಿ	ಮಳವಳ್ಳಿ	5054-04-337-0-01-154 ಜಿಲ್ಲಾ ಮತ್ತು ಇತರ ರಸ್ತೆ ಸುಧಾರಣೆ	ಮಳವಳ್ಳಿ ತಾಲ್ಲೂಕು ಮಳವಳ್ಳಿ -ಪೊಲಿಗಾಲ ಜಿಲ್ಲಾ ಮುಖ್ಯ ರಸ್ತೆಯ ಸರಪಳಿ:15.50 ರಿಂದ 16.60 ಕಿ.ಮೀ. ವರೆಗೆ ರಸ್ತೆ ಅಭಿವೃದ್ಧಿ ಕಾಮಗಾರಿ	150.00
77	ಮಳವಳ್ಳಿ	ಮಳವಳ್ಳಿ	5054-04-337-0-01-154 ಜಿಲ್ಲಾ ಮತ್ತು ಇತರ ರಸ್ತೆ ಸುಧಾರಣೆ	ಮಳವಳ್ಳಿ ತಾಲ್ಲೂಕು ರಾಷ್ಟ್ರೀಯ ಹೆದ್ದಾರಿ-209ನಿಂದ ಚೊಟ್ಟನಹಳ್ಳಿ ಚಂದಹಳ್ಳಿ ಮಾರ್ಗವಾಗಿ ಹಾಡ್ಲಿ ವೃತ್ತ ನೇರುವ ಜಿಲ್ಲಾ ಮುಖ್ಯ ರಸ್ತೆಯ ಸರಪಳಿ:4.00 ರಿಂದ 7.00ಕಿ.ಮೀ. ವರೆಗೆ ರಸ್ತೆ ಅಭಿವೃದ್ಧಿ ಕಾಮಗಾರಿ	400.00
78	ಮಳವಳ್ಳಿ	ಮಳವಳ್ಳಿ	5054-04-337-0-01-154 ಜಿಲ್ಲಾ ಮತ್ತು ಇತರ ರಸ್ತೆ ಸುಧಾರಣೆ	ಮಳವಳ್ಳಿ ತಾಲ್ಲೂಕು ಬುಯ್ಯನದೊಡ್ಡಿಂಜಿಂದ ಯತ್ತಂಬಾಡಿ, ಅಂತರಹಳ್ಳಿ, ಹುಲ್ಲೇಗಾಲ, ಕೋಡಿಪುರ, ನಡಕಲಪುರ, ನೆಟ್ಟಲ್ ಮಾರ್ಗವಾಗಿ ಪಿ.ಎಸ್.ರಸ್ತೆಗೆ ನೇರುವ ಜಿಲ್ಲಾ ಮುಖ್ಯ ರಸ್ತೆಯ ಸರಪಳಿ:0.00 ರಿಂದ 12.00, ಸರಪಳಿ: 17.80 ರಿಂದ 18.80 ಮತ್ತು 20.83 ರಿಂದ 22.800 ಕಿ.ಮೀ. ರಸ್ತೆ ಅಭಿವೃದ್ಧಿ ಕಾಮಗಾರಿ	410.00
79	ಮಳವಳ್ಳಿ	ಮಳವಳ್ಳಿ	5054-04-337-0-01-154 ಜಿಲ್ಲಾ ಮತ್ತು ಇತರ ರಸ್ತೆ ಸುಧಾರಣೆ	ಮಳವಳ್ಳಿ ತಾಲ್ಲೂಕು ಎನ್.ಹೆಚ್.-209ನಿಂದ ದಬ್ಬಳ್ಳಿಗೆ ನಿಡ್ಲೆಪಟ್ಟಿ ಗಾಜನೂರು ಮಾರ್ಗ ನೇರುವ ಜಿಲ್ಲಾ ಮುಖ್ಯ ರಸ್ತೆಯ ಸರಪಳಿ:2.90 ರಿಂದ 9.00 ಕಿ.ಮೀ. ವರೆಗೆ ರಸ್ತೆ ಅಭಿವೃದ್ಧಿ ಕಾಮಗಾರಿ	490.00
80	ಮಳವಳ್ಳಿ	ಮಳವಳ್ಳಿ	5054-04-337-0-01-154 ಜಿಲ್ಲಾ ಮತ್ತು ಇತರ ರಸ್ತೆ ಸುಧಾರಣೆ	ಮಳವಳ್ಳಿ ತಾಲ್ಲೂಕು ಮಂಡ್ಯ ಗುತ್ತಲು ಮುತ್ತತ್ತಿ ಜಿಲ್ಲಾ ಮುಖ್ಯ ರಸ್ತೆಯ ಸರಪಳಿ:40.800 ರಿಂದ 41.200 ಕಿ.ಮೀ. & 43.670 ರಿಂದ 43.940 ಕಿ.ಮೀ ವರೆಗೆ ರಸ್ತೆ ಅಭಿವೃದ್ಧಿ ಕಾಮಗಾರಿ (ಭೂಸ್ವಾಧೀನ ಸೇರಿ)	450.00
81	ಮಳವಳ್ಳಿ	ಮಳವಳ್ಳಿ	5054-04-337-0-01-154 ಜಿಲ್ಲಾ ಮತ್ತು ಇತರ ರಸ್ತೆ ಸುಧಾರಣೆ	ಮಳವಳ್ಳಿ ತಾಲ್ಲೂಕು ಮಳವಳ್ಳಿಯಿಂದ ಮಂಡ್ಯ - ಬನ್ನೂರು ರಸ್ತೆಗೆ 16ನೇ ಕಿ.ಮೀ. ನಲ್ಲಿ ನೇರುವ ರಸ್ತೆಯ (ಸುಲ್ತಾನ್ ರಸ್ತೆ) ಸರಪಳಿ 6.80 ಕಿ.ಮೀ. ನಿಂದ 8.80 ಕಿ.ಮೀ. ವರೆಗೆ ಮತ್ತು ಸರಪಳಿ 10.50 ಕಿ.ಮೀ. ನಿಂದ 11.76 ಕಿ.ಮೀ. ವರೆಗೆ ರಸ್ತೆ ಅಭಿವೃದ್ಧಿ ಕಾಮಗಾರಿ	300.00
82	ಮಳವಳ್ಳಿ	ಮಳವಳ್ಳಿ	5054-04-337-0-01-154 ಜಿಲ್ಲಾ ಮತ್ತು ಇತರ ರಸ್ತೆ ಸುಧಾರಣೆ	ಮಳವಳ್ಳಿ ತಾ. ಬಾಣನಮ್ಮದ್ರ, ಕುಲುಮದೊಡ್ಡಿ, ಹುಲ್ಲೇಗಾಲ, ದೊಡ್ಡಚೆನ್ನೀಸುರ ಮತ್ತು ಅಂತರವಳ್ಳಿ ಗ್ರಾಮಗಳ ಪರಿಮಿತಿಯಲ್ಲಿ ಸಿ.ಸಿ. ಡ್ರೈನೇಜ್ ಮತ್ತು ರಸ್ತೆ ಅಭಿವೃದ್ಧಿ ಕಾಮಗಾರಿ	95.00
83	ಮಳವಳ್ಳಿ	ಮಳವಳ್ಳಿ	5054-04-337-0-01-154 ಜಿಲ್ಲಾ ಮತ್ತು ಇತರ ರಸ್ತೆ ಸುಧಾರಣೆ	ಮಳವಳ್ಳಿ ತಾ. ಕೊನ್ನಾಸುರ, ದೊಡ್ಡಲಚೆಗೆರೆ, ಸಾಗ್ಯ ಸರಗೂರು, ಕಂಚೆಬೊಯ್ಯದೊಡ್ಡಿ ಮತ್ತು ಮಡಹಳ್ಳಿ ಗ್ರಾಮಗಳ ಪರಿಮಿತಿಯಲ್ಲಿ ರಸ್ತೆ ಮತ್ತು ಚರಂಡಿ ಅಭಿವೃದ್ಧಿ ಕಾಮಗಾರಿ	95.00
84	ಮಳವಳ್ಳಿ	ಮಳವಳ್ಳಿ	5054-04-337-0-01-154 ಜಿಲ್ಲಾ ಮತ್ತು ಇತರ ರಸ್ತೆ ಸುಧಾರಣೆ	ಮಳವಳ್ಳಿ ತಾ. ಚೊಟ್ಟನಹಳ್ಳಿ, ಚಂದಹಳ್ಳಿ, ಮಂಚನಹಳ್ಳಿ, ಕಂಬೂತಗೆರೆ ಮತ್ತು ಕಂದೇಗಾಲ ಗ್ರಾಮಗಳ ಪರಿಮಿತಿಯಲ್ಲಿ ರಸ್ತೆ ಮತ್ತು ಚರಂಡಿ ಅಭಿವೃದ್ಧಿ ಕಾಮಗಾರಿ	95.00
85	ಮಳವಳ್ಳಿ	ಮಳವಳ್ಳಿ	5054-04-337-0-01-154 ಜಿಲ್ಲಾ ಮತ್ತು ಇತರ ರಸ್ತೆ ಸುಧಾರಣೆ	ಮಳವಳ್ಳಿ ತಾ. ಬೆಳತೂರು, ಹೊಸಪುರ, ಗೊಲ್ಲರದೊಡ್ಡಿ, ಅಲದಹಳ್ಳಿ, ಹಾಡ್ಲಿ ಮತ್ತು ಮಾರ್ಗೊಡನಹಳ್ಳಿ ಗ್ರಾಮಗಳ ಪರಿಮಿತಿಯಲ್ಲಿ ರಸ್ತೆ ಮತ್ತು ಚರಂಡಿ ಅಭಿವೃದ್ಧಿ ಕಾಮಗಾರಿ	95.00
86	ಮಳವಳ್ಳಿ	ಮಳವಳ್ಳಿ	5054-04-337-0-01-154 ಜಿಲ್ಲಾ ಮತ್ತು ಇತರ ರಸ್ತೆ ಸುಧಾರಣೆ	ಮಳವಳ್ಳಿ ತಾ. ನೋನೂರು, ಅವೇರಹಳ್ಳಿ, ಕುಂದೂರು, ಕೆ.ನಾರಾಯಣಾಸುರ ಮತ್ತು ಹಮ್ಮಡಹಳ್ಳಿ ಗ್ರಾಮಗಳ ಪರಿಮಿತಿಯಲ್ಲಿ ರಸ್ತೆ ಮತ್ತು ಚರಂಡಿ ಅಭಿವೃದ್ಧಿ ಕಾಮಗಾರಿ	95.00
87	ಮಳವಳ್ಳಿ	ಮಳವಳ್ಳಿ	5054-04-337-0-01-154 ಜಿಲ್ಲಾ ಮತ್ತು ಇತರ ರಸ್ತೆ ಸುಧಾರಣೆ	ಮಳವಳ್ಳಿ ತಾ. ದೇಶಹಳ್ಳಿ, ಕುರುಬನಪುರ, ಕಲ್ಲುಚೆ, ಭೀಮನಹಳ್ಳಿ ಮತ್ತು ವಿರಾಜಪುರ ಗ್ರಾಮಗಳ ಪರಿಮಿತಿಯಲ್ಲಿ ರಸ್ತೆ ಮತ್ತು ಚರಂಡಿ ಅಭಿವೃದ್ಧಿ ಕಾಮಗಾರಿ	95.00



ಕ್ರ. ಸಂ.	ತಾಲ್ಲೂಕು	ವರ್ಷ	ಲೆಕ್ಕ ಶೀರ್ಷಿಕೆ	ನಿರ್ಮಿಸಿರುವ ರಸ್ತೆ ಹೆಸರು	ಅಂದಾಜು ಮೊತ್ತ ರೂಲಕ'ಗಳಲ್ಲಿ
1	2	3	4	5	6
88	ಮಳವಳ್ಳಿ	ಮಳವಳ್ಳಿ	5054-04-337-0-01-154 ಜಿಲ್ಲಾ ಮತ್ತು ಇತರೆ ರಸ್ತೆ ಸುಧಾರಣೆ	ಮಳವಳ್ಳಿ ತಾ. ಬೆಳಕನಾಡಿ ಗ್ರಾಮದ ಕಾವೇರಿ ನದೀತೀರದ ಶ್ರೀಮಾರಮ್ಮ ದೇವಸ್ಥಾನಕ್ಕೆ ಹೋಗುವ ರಸ್ತೆ, ಕಲ್ಯಾಣಕೊಪ್ಪಲು ಗ್ರಾಮ ಗಂಗಾಮಠ ಅಡಿಯ ರಸ್ತೆ, ಅ.ಅ.ಕೊಪ್ಪಲು ಗ್ರಾಮದಿಂದ ಅಂತರಾಯನಸುರದೊಡ್ಡಿಗ ಹೋಗುವ ರಸ್ತೆ, ಹೊಸಕಟ್ಟು ಗ್ರಾಮದ ಸೋಮೇಶ್ವರನಿಂದ ಗರಿಶ ಬಹಾವಳಿಗೆ ಹೋಗುವ ರಸ್ತೆ ಮತ್ತು ಬೆಳಕನಾಡಿ ಗ್ರಾಮದ ಕೊನೆಯ ಅಡಿ ಜಮೀನ್ದಾರನಿಗೆ ಅರಳಮರದಿಂದ ದೊಡ್ಡ ಓಟ ಸೇತುವೆವರೆಗೆ ರಸ್ತೆಗಳ ಅಭಿವೃದ್ಧಿ	95.00
89	ಮಳವಳ್ಳಿ	ಮಳವಳ್ಳಿ	5054-04-337-0-01-154 ಜಿಲ್ಲಾ ಮತ್ತು ಇತರೆ ರಸ್ತೆ ಸುಧಾರಣೆ	ಮಳವಳ್ಳಿ ತಾ. ತಳಗವಾಡಿ, ದುರ್ಗನಹಳ್ಳಿ, ಕಲ್ಲೂರಪುರ ಮತ್ತು ಅಕ್ಕಮನಕೊಪ್ಪಲು ಗ್ರಾಮಗಳ ಪರಿಮಿತಿಯಲ್ಲಿ ರಸ್ತೆ ಮತ್ತು ಚರಂಡಿ ಅಭಿವೃದ್ಧಿ ಕಾಮಗಾರಿ	95.00
90	ನಾಗಮಂಗಲ	ನಾಗಮಂಗಲ	5054-04-337-0-01-154 ಜಿಲ್ಲಾ ಮತ್ತು ಇತರೆ ರಸ್ತೆ ಸುಧಾರಣೆ	ನಾಗಮಂಗಲ ತಾಲ್ಲೂಕು ಶಿಖರನಹಳ್ಳಿಯಿಂದ ರಾಷ್ಟ್ರೀಯ ಹೆದ್ದಾರಿ 48ನ್ನು (ಎನ್.ಹೆಚ್-75) ನ್ನು ಚಾಕನಹಳ್ಳಿ ಗೇಟ್ ಬಳಿ ಸೇರುವ ಜಿಲ್ಲಾ ಮುಖ್ಯ ರಸ್ತೆಯ ಸರಪಳಿ 0.00 ರಿಂದ 1.25 ಕಿ.ಮೀ. ಮತ್ತು , ಸರ 4.80 ರಿಂದ 6.83 ಕಿ.ಮೀ. ವರೆಗೆ ರಸ್ತೆ ಅಭಿವೃದ್ಧಿ ಕಾಮಗಾರಿ	350.00
91	ನಾಗಮಂಗಲ	ನಾಗಮಂಗಲ	5054-04-337-0-01-154 ಜಿಲ್ಲಾ ಮತ್ತು ಇತರೆ ರಸ್ತೆ ಸುಧಾರಣೆ	ನಾಗಮಂಗಲ ತಾಲ್ಲೂಕು ನಾಗಮಂಗಲ ಮೈಲಾರಪಟ್ಟಣ ರಸ್ತೆಯಿಂದ ರಾಜ್ಯ ಹೆದ್ದಾರಿ 19 (ಎನ್.ಹೆಚ್-150ಎ) ಅನ್ನು ಕಾರಗೇರಿ, ದೊಡ್ಡಬಟಕ ಮಾರ್ಗ ಸೇರುವ ಜಿಲ್ಲಾ ಮುಖ್ಯ ರಸ್ತೆಯ ಸರಪಳಿ 3.00 ರಿಂದ 6.00 ಕಿ.ಮೀ. ಮತ್ತು ಸರ 10.00 ರಿಂದ 12.00 ಕಿ.ಮೀ. ವರೆಗೆ ರಸ್ತೆ ಅಭಿವೃದ್ಧಿ ಕಾಮಗಾರಿ	400.00
92	ನಾಗಮಂಗಲ	ನಾಗಮಂಗಲ	5054-04-337-0-01-154 ಜಿಲ್ಲಾ ಮತ್ತು ಇತರೆ ರಸ್ತೆ ಸುಧಾರಣೆ	ನಾಗಮಂಗಲ ತಾಲ್ಲೂಕು ಕೋಳಾಲ, ತುರುವೇಕೆರೆ, ದಟ್ಟನಹಳ್ಳಿ, ಚಾಮಲಾಪುರ, ಅದ್ದಿಹಳ್ಳಿ, ಕಾಂತಾಪುರ ಮಾರ್ಗ ರಾಜ್ಯಹೆದ್ದಾರಿ 19 (ಎನ್.ಹೆಚ್- 150ಎ) ಅನ್ನು ಹೋಣಕೆರೆ ಬಳಿ ಸೇರುವ ಜಿಲ್ಲಾ ಮುಖ್ಯ ರಸ್ತೆಯ ಸರಪಳಿ: 1.00 ರಿಂದ 5.50 ಕಿ.ಮೀ. ವರೆಗೆ ರಸ್ತೆ ಅಭಿವೃದ್ಧಿ ಕಾಮಗಾರಿ	450.00
93	ನಾಗಮಂಗಲ	ನಾಗಮಂಗಲ	5054-04-337-0-01-154 ಜಿಲ್ಲಾ ಮತ್ತು ಇತರೆ ರಸ್ತೆ ಸುಧಾರಣೆ	ನಾಗಮಂಗಲ ತಾಲ್ಲೂಕು ದೇವಲಾಪುರ ಮಾರ್ಗವಹಳಿ ಸೇರುವ ಜಿಲ್ಲಾ ಮುಖ್ಯ ರಸ್ತೆಯ ಸರಪಳಿ 1.40 ರಿಂದ 5.00 ಕಿ.ಮೀ. ವರೆಗೆ ರಸ್ತೆ ಅಭಿವೃದ್ಧಿ ಕಾಮಗಾರಿ	300.00
94	ನಾಗಮಂಗಲ	ನಾಗಮಂಗಲ	5054-04-337-0-01-154 ಜಿಲ್ಲಾ ಮತ್ತು ಇತರೆ ರಸ್ತೆ ಸುಧಾರಣೆ	ನಾಗಮಂಗಲ ತಾಲ್ಲೂಕು ನಾಗಮಂಗಲ ಶ್ರವಣಬೆಳಗೊಳ ರಸ್ತೆಯ ಮಾಯಗೋನಹಳ್ಳಿ ಗೇಟ್‌ನಿಂದ ಹುಲಕೆರೆ ಮಾರ್ಗ ರಾಷ್ಟ್ರೀಯ ಹೆದ್ದಾರಿ 48ನ್ನು (ಎನ್.ಹೆಚ್-75) ಸೇರುವ ಜಿಲ್ಲಾ ಮುಖ್ಯ ರಸ್ತೆಯ ಸರಪಳಿ 1.80 ರಿಂದ 4.80 ಕಿ.ಮೀ. ವರೆಗೆ ರಸ್ತೆ ಅಭಿವೃದ್ಧಿ ಕಾಮಗಾರಿ	300.00
95	ನಾಗಮಂಗಲ	ನಾಗಮಂಗಲ	5054-04-337-0-01-154 ಜಿಲ್ಲಾ ಮತ್ತು ಇತರೆ ರಸ್ತೆ ಸುಧಾರಣೆ	ನಾಗಮಂಗಲ ತಾಲ್ಲೂಕು ಕೆ.ಆ.ಡಿ. (ಜಿಲ್ಲಾ ಮುಖ್ಯ ರಸ್ತೆ) ರಸ್ತೆಯಿಂದ ಅರಳಹಳ್ಳಿ - ಕುರುಡಿಕೆರೆ ಮಾರ್ಗವಾಗಿ ನಾಗಮಂಗಲ - ಶ್ರವಣಬೆಳಗೊಳ ರಸ್ತೆಗೆ ಸೇರುವ ಇತರೆ ಜಿಲ್ಲಾ ಮುಖ್ಯ ರಸ್ತೆಯ ಸರ: 0.00 ರಿಂದ 5.00 ಕಿ.ಮೀ.ವರೆಗೆ ಅಭಿವೃದ್ಧಿ ಕಾಮಗಾರಿ (ಗ್ರಾಮೀಣ ರಸ್ತೆ - ಲೋಕೋಪಯೋಗಿ ಇಲಾಖೆಯಿಂದ ಒಂದು ಬಾರಿ ಅಭಿವೃದ್ಧಿಪಡಿಸುವುದು).	495.00
96	ನಾಗಮಂಗಲ	ನಾಗಮಂಗಲ	5054-04-337-0-01-154 ಜಿಲ್ಲಾ ಮತ್ತು ಇತರೆ ರಸ್ತೆ ಸುಧಾರಣೆ	ನಾಗಮಂಗಲ ತಾಲ್ಲೂಕು ನಾಗಮಂಗಲ ಶ್ರವಣಬೆಳಗೊಳ ರಸ್ತೆಯಿಂದ ಮುಳಕಟ್ಟೆ, ಅರಳಹಳ್ಳಿ ಮಾರ್ಗ ರಾಜ್ಯ ಹೆದ್ದಾರಿ 19ನ್ನು (ಎನ್.ಹೆಚ್-150ಎ) ನ್ನು ಸೇರುವ ಜಿಲ್ಲಾ ಮುಖ್ಯ ರಸ್ತೆಯ ಸರ 4.00 ರಿಂದ 7.50 ಕಿ.ಮೀ. ವರೆಗೆ ರಸ್ತೆ ಅಭಿವೃದ್ಧಿ ಕಾಮಗಾರಿ	300.00
97	ನಾಗಮಂಗಲ	ನಾಗಮಂಗಲ	5054-04-337-0-01-154 ಜಿಲ್ಲಾ ಮತ್ತು ಇತರೆ ರಸ್ತೆ ಸುಧಾರಣೆ	ನಾಗಮಂಗಲ ತಾಲ್ಲೂಕು ಬೆಟ್ಟೂರು ಗ್ರಾಮ ಪರಿಮಿತಿಯಲ್ಲಿ ಲಿಂಗ್ ರೋಡ್ ( ಇತರೆ ಜಿಲ್ಲಾ ಮುಖ್ಯ ರಸ್ತೆ) ನಿರ್ಮಿಸುವ ಕಾಮಗಾರಿ (ಗ್ರಾಮೀಣ ರಸ್ತೆ - ಲೋಕೋಪಯೋಗಿ ಇಲಾಖೆಯಿಂದ ಒಂದು ಬಾರಿ ಅಭಿವೃದ್ಧಿಪಡಿಸುವುದು).	105.00
98	ನಾಗಮಂಗಲ	ನಾಗಮಂಗಲ	5054-04-337-0-01-154 ಜಿಲ್ಲಾ ಮತ್ತು ಇತರೆ ರಸ್ತೆ ಸುಧಾರಣೆ	ನಾಗಮಂಗಲ ತಾಲ್ಲೂಕು ದೇವಲಾಪುರ - ಹೊಸಗಾವಿ ರಸ್ತೆಯ ಮಾರ್ಗ ಛೇಮನಹಳ್ಳಿ ಸೋಮನಹಳ್ಳಿ ಜಿ.ಬೊಮ್ಮನಹಳ್ಳಿ ಸೇರುವ ಜಿಲ್ಲಾ ಮುಖ್ಯ ರಸ್ತೆಯ ಸರ: 0.00 ರಿಂದ 3.00 ಕಿ.ಮೀ ವರೆಗೆ ರಸ್ತೆ ಅಭಿವೃದ್ಧಿ ಕಾಮಗಾರಿ.	300.00
99	ನಾಗಮಂಗಲ	ನಾಗಮಂಗಲ	5054-04-337-0-01-154 ಜಿಲ್ಲಾ ಮತ್ತು ಇತರೆ ರಸ್ತೆ ಸುಧಾರಣೆ	ಮದ್ದೂರು ತಾಲ್ಲೂಕು ಎಂ.ಎನ್. ರಸ್ತೆಯಿಂದ ಹೊಸಕೆರೆ, ಅನೇದೊಡ್ಡಿ, ಮಾರಸಿಂಗನಹಳ್ಳಿ, ಮುದಗೆರೆ, ಮುಳಕಟ್ಟು, ನಾಗನದೊಡ್ಡಿ, ನಿಲುವಾಗಿಲು, ಎನ್.ಕೋಡಿಹಳ್ಳಿ, ಅರಕಲ್ಲುದೊಡ್ಡಿ, ಕಿಳಿಪಟ್ಟ, ಅಣ್ಣದೊಡ್ಡಿ, ತಗ್ಗುಹಳ್ಳಿ, ಮೂಡ್ಯ, ಹಳೇಹಳ್ಳಿ, ಕಿರಂಗೂರು, ಬೆಕ್ಕುಳಲೆ, ಯಡಗನಹಳ್ಳಿ, ಕೌಡ್ಲೆ, ಕೆ.ಮಲ್ಲಗೆರೆ, ಬೋಳಾರ, ತರಮನಕಟ್ಟೆ ಮೂಲಕ ಶಿರಾ ನಂಜನಗೂಡು ರಾ.ಹೆ.-84 ಸೇರುವ ಜಿಲ್ಲಾ ಮುಖ್ಯ ರಸ್ತೆಯ ಸರ: 15.90ರಿಂದ 17.60, 24.50 ರಿಂದ 26.50, ಕಿ.ಮೀ ವರೆಗೆ ರಸ್ತೆ ಅಭಿವೃದ್ಧಿ	475.00
100	ನಾಗಮಂಗಲ	ನಾಗಮಂಗಲ	5054-04-337-0-01-154 ಜಿಲ್ಲಾ ಮತ್ತು ಇತರೆ ರಸ್ತೆ ಸುಧಾರಣೆ	ಮದ್ದೂರು ತಾಲ್ಲೂಕು ಎಂ.ಎನ್ ರಸ್ತೆಯಿಂದ ತೋರಲೊಮ್ಮನಹಳ್ಳಿಗೆ ಸೇರುವ ರಸ್ತೆಯ ಕೆ.ಹೆಚ್ ಕೊಪ್ಪಲಿನಿಂದ ವೀರಣ್ಣಗೌಡನಕೊಪ್ಪಲು, ಅನರಮೇಶಕೊಪ್ಪಲು, ರುದ್ರೇಗೌಡನಕೊಪ್ಪಲಿನಿಂದ ಕೌಡ್ಲೆ, ಬೆಕ್ಕುಳಲೆ ರಸ್ತೆ ಸೇರುವ ಗ್ರಾಮೀಣ ರಸ್ತೆಯ ಅಭಿವೃದ್ಧಿ ಕಾಮಗಾರಿ (ಗ್ರಾಮೀಣ ರಸ್ತೆ - ಲೋಕೋಪಯೋಗಿ ಇಲಾಖೆಯಿಂದ ಒಂದು ಬಾರಿ ಅಭಿವೃದ್ಧಿಪಡಿಸುವುದು).	200.00
101	ನಾಗಮಂಗಲ	ನಾಗಮಂಗಲ	5054-04-337-0-01-154 ಜಿಲ್ಲಾ ಮತ್ತು ಇತರೆ ರಸ್ತೆ ಸುಧಾರಣೆ	ಮದ್ದೂರು ತಾಲ್ಲೂಕು ಕೊಪ್ಪದಿಂದ ಕೋಣಸಾಲೆ ಸೇರುವ ಗ್ರಾಮೀಣ ರಸ್ತೆ ಅಭಿವೃದ್ಧಿ ಕಾಮಗಾರಿ (ಗ್ರಾಮೀಣ ರಸ್ತೆ - ಲೋಕೋಪಯೋಗಿ ಇಲಾಖೆಯಿಂದ ಒಂದು ಬಾರಿ ಅಭಿವೃದ್ಧಿಪಡಿಸುವುದು).	125.00
102	ನಾಗಮಂಗಲ	ನಾಗಮಂಗಲ	5054-04-337-0-01-154 ಜಿಲ್ಲಾ ಮತ್ತು ಇತರೆ ರಸ್ತೆ ಸುಧಾರಣೆ	ಮದ್ದೂರು ತಾಲ್ಲೂಕು ಮಂಡ್ಯ ಕೊಪ್ಪ ಮುಖ್ಯ ರಸ್ತೆಯ ಕೊಪ್ಪ ಕೋಡಿಯಿಂದ ಹುರುಗಲವಾಡಿ ಮಾರ್ಗವಾಗಿ ಮದ್ದೂರು ಕೊಪ್ಪ ಮುಖ್ಯ ರಸ್ತೆಯ ಸಕ್ಕರೆ ಕಾರ್ಖಾನೆ ಹತ್ತಿರ ಸೇರುವ ಗ್ರಾಮೀಣ ರಸ್ತೆಯ ಅಭಿವೃದ್ಧಿ ಕಾಮಗಾರಿ. (ಗ್ರಾಮೀಣ ರಸ್ತೆ - ಲೋಕೋಪಯೋಗಿ ಇಲಾಖೆಯಿಂದ ಒಂದು ಬಾರಿ ಅಭಿವೃದ್ಧಿಪಡಿಸುವುದು).	200.00



ಕ್ರ. ಸಂ.	ತಾಲ್ಲೂಕು	ವರ್ಗ	ಲೆಕ್ಕ ಶೀರ್ಷಿಕೆ	ನಿರ್ಮಿಸಿರುವ ರಸ್ತೆ ಹೆಸರು	ಅಂದಾಜು ಮೊತ್ತ ರೂಲಕ್ಷಗಳಲ್ಲಿ
1	2	3	4	5	6
103	ನಾಗಮಂಗಲ	ನಾಗಮಂಗಲ	5054-04-337-0-01-154 ಜಿಲ್ಲಾ ಮತ್ತು ಇತರ ರಸ್ತೆ ಸುಧಾರಣೆ	ನಾಗಮಂಗಲ ತಾ. ಚಂಡಿಗನವಿಲೆ ಹೋಬಳಿಯ ದೇವರ ಮಾವಿನಕೆರೆ ಭೈರವೇಶ್ವರ ದೇವಸ್ಥಾನದಿಂದ ಭಜಂತ್ರಿ ರವಿಯವರ ಮನವರೆಗೆ ಹಾಗೂ ಎಂ.ಸಿ.ಕೃಷ್ಣೇಗೌಡರ ಮನೆಯವರೆಗೆ, ಚಿಕ್ಕೋನಹಳ್ಳಿಯ ಸುಬ್ಬರಾಜುರವರ ಮನೆಯಿಂದ ಜಯರಾಮ ರವರ ಮನೆಯವರೆಗೆ, ಕದಬಹಳ್ಳಿ ಗ್ರಾಮ ಪರಿಮಿತಿಯಲ್ಲಿ ಲೋಕೋಪಯೋಗಿ ಇಲಾಖೆಯ ರಸ್ತೆಯಿಂದ ಅಂಗಡಿ ನಂಜುಂಡಪ್ಪ ರವರ ಮನೆಯವರೆಗೆ, ತೊಂಡಹಳ್ಳಿ ಗ್ರಾಮದಿಂದ ಮಲ್ಲೇಶ್ವರ ಸ್ವಾಮಿ ದೇವಸ್ಥಾನದವರೆಗೆ ಮತ್ತು ಅಡೋನಹಳ್ಳಿ ಗ್ರಾಮ ಪರಿಮಿತಿಯಲ್ಲಿ ಕಾಂತ್ರಿಬ್ ರಸ್ತೆ ಅಭಿವೃದ್ಧಿ ಕಾಮಗಾರಿ (ಒಂದು ಬಾರಿ)	95.00
104	ನಾಗಮಂಗಲ	ನಾಗಮಂಗಲ	5054-04-337-0-01-154 ಜಿಲ್ಲಾ ಮತ್ತು ಇತರ ರಸ್ತೆ ಸುಧಾರಣೆ	ನಾಗಮಂಗಲ ತಾ. ಬೆಳ್ಳೂರು ಹೋಬಳಿಯ ಆಗಚಹಳ್ಳಿ ಯಿಂದ ಮಂತ್ನಹಳ್ಳಿ ಕಡೆಗೆ ಹೋಗುವ ರಸ್ತೆ, ಬಣ್ಣದಹಳ್ಳಿ ಪಾಳ್ಯೆಯಿಂದ ತುರುವಕೆರೆ ಮತ್ತು ಚಂಚನಗಿರಿ ಕಡೆಗೆ ಹೋಗುವ ರಸ್ತೆ, ಕಾಳಂಗನಹಳ್ಳಿ ಗ್ರಾಮ ಪಂಚಾಯತಿ ಪರಿಮಿತಿಯಲ್ಲಿ ಅಜ್ಜನಪಾಳ್ಯ ಕಡೆಗೆ ಹೋಗುವ ರಸ್ತೆ, ಸಿ.ಸಿ. ಹೊಸಹಳ್ಳಿಪಾಳ್ಯ ಗ್ರಾಮ ಪರಿಮಿತಿಯ ಕಾಲೋನಿಗಿ ಹೋಗುವ ರಸ್ತೆ, ಇರುಬನಹಳ್ಳಿ ರಸ್ತೆಯಿಂದ ಗೊಲ್ಲರಹಳ್ಳಿ ಕಡೆಗೆ ಹೋಗುವ ರಸ್ತೆ, ಇರುಬನಹಳ್ಳಿ ರಸ್ತೆಯಿಂದ ಗೊಲ್ಲರಹಳ್ಳಿ ಕಡೆಗೆ ಹೋಗುವ ರಸ್ತೆ, ಮತ್ತು ಶ್ರೀರಂಗಪುರ ಗ್ರಾಮ ಪರಿಮಿತಿಯ ರಸ್ತೆಗಳ ಸಿ.ಸಿ ರಸ್ತೆ ಅಭಿವೃದ್ಧಿ ಕಾಮಗಾರಿ.(ಒಂದು ಬಾರಿ)	95.00
105	ನಾಗಮಂಗಲ	ನಾಗಮಂಗಲ	5054-04-337-0-01-154 ಜಿಲ್ಲಾ ಮತ್ತು ಇತರ ರಸ್ತೆ ಸುಧಾರಣೆ	ನಾಗಮಂಗಲ ತಾ. ಕನಕಾ ಹೋಬಳಿಯ ಮೂಡಲಕೊಪ್ಪಲು, ಚಿಕ್ಕವೀರನಕೊಪ್ಪಲು, ಮಜ್ಜನಕೊಪ್ಪಲು, ಬಾಳನಕೊಪ್ಪಲು, ಕನ್ನೇನಹಳ್ಳಿ ಮತ್ತು ದೇವಲಾಸುರ ಹೋಬಳಿಯ ಹರಕರ ಗ್ರಾಮ ರಸ್ತೆ ಅಭಿವೃದ್ಧಿ ಕಾಮಗಾರಿ(ಒಂದು ಬಾರಿ)	90.00
106	ನಾಗಮಂಗಲ	ನಾಗಮಂಗಲ	5054-04-337-0-01-154 ಜಿಲ್ಲಾ ಮತ್ತು ಇತರ ರಸ್ತೆ ಸುಧಾರಣೆ	ನಾಗಮಂಗಲ ತಾ. ದೇವಲಾಸುರ ಹೋಬಳಿಯ ಪಾಲಗ್ರಹಾರ, ಕರಡಹಳ್ಳಿ, ದಂಡಿಗನಹಳ್ಳಿ, ದೇವಲಾಸುರ ಮತ್ತು ಮೇಲಾರಪಟ್ಟಣ ಕಾಳಂಗನಹಳ್ಳಿ ರಸ್ತೆಯಿಂದ ಮಲ್ಲನಂದ್ರ ಅಭಿವೃದ್ಧಿಪೂರ್ವ ಅಂಗೇಶ್ವರ (ಶಿವನ ದೇವಸ್ಥಾನದ) ರಸ್ತೆ ಅಭಿವೃದ್ಧಿ ಕಾಮಗಾರಿ ಗ್ರಾಮ ಪರಿಮಿತಿಯಲ್ಲಿ ರಸ್ತೆ ಅಭಿವೃದ್ಧಿ ಕಾಮಗಾರಿ (ಒಂದು ಬಾರಿ)	90.00
107	ನಾಗಮಂಗಲ	ನಾಗಮಂಗಲ	5054-04-337-0-01-154 ಜಿಲ್ಲಾ ಮತ್ತು ಇತರ ರಸ್ತೆ ಸುಧಾರಣೆ	ನಾಗಮಂಗಲ ತಾ. ಹೊನ್ನಹಳ್ಳಿ ಗ್ರಾಮ ಪರಿಮಿತಿಯಲ್ಲಿ, ನಾಗಮಂಗಲ - ಕೆ.ಆರ್. ಪೇಟೆ ಮುಖ್ಯ ರಸ್ತೆಯಿಂದ ಕಾರಹಳ್ಳಿ, ಬೆಣಕೆಲಕ್ಕೂಪ್ಪಲು ರಸ್ತೆಯಿಂದ ಟಿ.ಚನ್ನಾಪುರ, ಬ್ರಹ್ಮದೇವರಹಳ್ಳಿ - ಬನರಾಳ ರಸ್ತೆಯಿಂದ ಅರಲ್ಲಹಳ್ಳಿ, ತೆಂಗಿನಭಾಗದಿಂದ ಕಳ್ಳಕೊಪ್ಪಲು ರಸ್ತೆಗಳ ಅಭಿವೃದ್ಧಿ ಕಾಮಗಾರಿ(ಒಂದು ಬಾರಿ)	95.00
108	ನಾಗಮಂಗಲ	ನಾಗಮಂಗಲ	5054-04-337-0-01-154 ಜಿಲ್ಲಾ ಮತ್ತು ಇತರ ರಸ್ತೆ ಸುಧಾರಣೆ	ನಾಗಮಂಗಲ ತಾ. ಮಂಡ್ಯದಿಂದ ಹಡಗಲಗೆ ಸೇರುವ ರಸ್ತೆ (ರಾ.ಹೆ - 47) ರಿಂದ ಕೊರವನಗುಂಡಿ ಗ್ರಾಮಕ್ಕೆ ಸಂಪರ್ಕಿಸುವ ರಸ್ತೆ ಸು:0.00 ರಿಂದ 0.90 ಕಿ.ಮೀವರೆಗೆ ಅಭಿವೃದ್ಧಿ ಕಾಮಗಾರಿ (ಒಂದು ಬಾರಿ)	160.00
109	ನಾಗಮಂಗಲ	ನಾಗಮಂಗಲ	5054-04-337-0-01-154 ಜಿಲ್ಲಾ ಮತ್ತು ಇತರ ರಸ್ತೆ ಸುಧಾರಣೆ	ನಾಗಮಂಗಲ ತಾ. ಹೊಣಿಕೆ ಹೋಬಳಿ ಗಂಗವಾಡಿ, ಗಂಗವಾಡಿಕೊಪ್ಪಲು, ಗಣ್ಣೇಹೊಸಹಳ್ಳಿ ಗ್ರಾಮಗಳಲ್ಲಿ ರಸ್ತೆ ಮತ್ತು ಚರಂಡಿ ಅಭಿವೃದ್ಧಿ ಕಾಮಗಾರಿ (ಒಂದು ಬಾರಿ)	85.00
110	ನಾಗಮಂಗಲ	ನಾಗಮಂಗಲ	5054-04-337-0-01-154 ಜಿಲ್ಲಾ ಮತ್ತು ಇತರ ರಸ್ತೆ ಸುಧಾರಣೆ	ನಾಗಮಂಗಲ ತಾ. ಗಂಗನಹಳ್ಳಿ ಕಮ್ಮನಹಳ್ಳಿ, ಕುಪ್ಪಹಳ್ಳಿ ಗ್ರಾಮಗಳಲ್ಲಿ ರಸ್ತೆ ಮತ್ತು ಚರಂಡಿ ಅಭಿವೃದ್ಧಿ ಕಾಮಗಾರಿ (ಒಂದು ಬಾರಿ)	75.00
111	ನಾಗಮಂಗಲ	ನಾಗಮಂಗಲ	5054-04-337-0-01-154 ಜಿಲ್ಲಾ ಮತ್ತು ಇತರ ರಸ್ತೆ ಸುಧಾರಣೆ	ನಾಗಮಂಗಲ ತಾ. ಚಂಡಿಗನವಿಲೆ ಹೋಬಳಿ ಚೋಳೇನಹಳ್ಳಿ, ಚೋಳೇನಹಳ್ಳಿ ಬಂಗಲ, ಹೆರಗನಹಳ್ಳಿ ಗ್ರಾಮಗಳಲ್ಲಿ ರಸ್ತೆ ಮತ್ತು ಚರಂಡಿ ಅಭಿವೃದ್ಧಿ ಕಾಮಗಾರಿ (ಒಂದು ಬಾರಿ)	85.00
112	ನಾಗಮಂಗಲ	ನಾಗಮಂಗಲ	5054-04-337-0-01-154 ಜಿಲ್ಲಾ ಮತ್ತು ಇತರ ರಸ್ತೆ ಸುಧಾರಣೆ	ನಾಗಮಂಗಲ ತಾ. ಚಂಡಿಗನವಿಲೆ ಹೋಬಳಿ ಹೊನ್ನಾಪುರ, ಕಲ್ಲೆರೆ, ಮಲ್ಲೇನಹಳ್ಳಿ, ಹೆಚ್.ಭೋವನಹಳ್ಳಿ, ಗ್ರಾಮಗಳಲ್ಲಿ ರಸ್ತೆ ಮತ್ತು ಚರಂಡಿ ಅಭಿವೃದ್ಧಿ ಕಾಮಗಾರಿ (ಒಂದು ಬಾರಿ)	85.00
113	ನಾಗಮಂಗಲ	ನಾಗಮಂಗಲ	5054-04-337-0-01-154 ಜಿಲ್ಲಾ ಮತ್ತು ಇತರ ರಸ್ತೆ ಸುಧಾರಣೆ	ನಾಗಮಂಗಲ ತಾ. ಬೆಳ್ಳೂರು ಹೋಬಳಿ ಅಂಕನಹಳ್ಳಿ, ಮಂಚೇನಹಳ್ಳಿ, ಚೆಟ್ಟನಹಳ್ಳಿ ಗ್ರಾಮಗಳಲ್ಲಿ ರಸ್ತೆ ಮತ್ತು ಚರಂಡಿ ಅಭಿವೃದ್ಧಿ ಕಾಮಗಾರಿ (ಒಂದು ಬಾರಿ)	85.00
114	ನಾಗಮಂಗಲ	ನಾಗಮಂಗಲ	5054-04-337-0-01-154 ಜಿಲ್ಲಾ ಮತ್ತು ಇತರ ರಸ್ತೆ ಸುಧಾರಣೆ	ನಾಗಮಂಗಲ ತಾ. ದೇವಲಾಸುರ ಹೋಬಳಿ ಹದಂಗರೆ, ತೂಣನಕೆರೆ ಗ್ರಾಮಗಳಲ್ಲಿ ರಸ್ತೆ ಮತ್ತು ಚರಂಡಿ ಅಭಿವೃದ್ಧಿ ಕಾಮಗಾರಿ (ಒಂದು ಬಾರಿ)	85.00
115	ಕೆ.ಆರ್.ಪೇಟೆ	ಕೆ.ಆರ್.ಪೇಟೆ	5054-04-337-0-01-154 ಜಿಲ್ಲಾ ಮತ್ತು ಇತರ ರಸ್ತೆ ಸುಧಾರಣೆ	ಕೆ.ಆರ್.ಪೇಟೆ ತಾ. ಕೆ.ಆರ್.ಪೇಟೆ-ಸಂತೆಬಾಚನಹಳ್ಳಿ ರಸ್ತೆಯಿಂದ ಅಗ್ರಹಾರಬಾಚನಹಳ್ಳಿ ಮಾರ್ಗೋಪನಹಳ್ಳಿ ಯಿಂದ ಕೆ.ಆರ್.ಪೇಟೆ-ಶ್ರವಣೇಶ್ವರಗೊಳ ಸೇರುವ ಜಿಲ್ಲಾ ಮುಖ್ಯ ರಸ್ತೆಯ ಸು:1.20 ರಿಂದ 4.50 ಮತ್ತು 4.70 ರಿಂದ 5.59 ಕಿಮೀವರೆಗೆ ರಸ್ತೆ ಅಭಿವೃದ್ಧಿ ಕಾಮಗಾರಿ.	450.00
116	ಕೆ.ಆರ್.ಪೇಟೆ	ಕೆ.ಆರ್.ಪೇಟೆ	5054-04-337-0-01-154 ಜಿಲ್ಲಾ ಮತ್ತು ಇತರ ರಸ್ತೆ ಸುಧಾರಣೆ	ಕೆ.ಆರ್.ಪೇಟೆ ತಾ. ಕುಂದೂರು ಅಳಲೆಯ ಜಿಲ್ಲಾ ಮುಖ್ಯ ರಸ್ತೆಯ ಸು:0.00 ರಿಂದ 5.00 ಹಾಗೂ 6.00 ರಿಂದ 7.70 ಕಿ.ಮೀ.ವರೆಗೆ ರಸ್ತೆ ಅಭಿವೃದ್ಧಿ ಕಾಮಗಾರಿ. 93ರ19	450.00
117	ಕೆ.ಆರ್.ಪೇಟೆ	ಕೆ.ಆರ್.ಪೇಟೆ	5054-04-337-0-01-154 ಜಿಲ್ಲಾ ಮತ್ತು ಇತರ ರಸ್ತೆ ಸುಧಾರಣೆ	ಕೆ.ಆರ್.ಪೇಟೆ ತಾ. ಸೋಮನಹಳ್ಳಿಯಿಂದ ಪುರ, ಅಂಜನಹಳ್ಳಿ, ಸಂಗಾಪುರ ಮಾರ್ಗ ಸಂಗಮೇಶ್ವರ ಜಿಲ್ಲಾ ಮುಖ್ಯ ರಸ್ತೆಯ ಸು:2.00 ರಿಂದ 5.72 ಕಿ.ಮೀ.ವರೆಗೆ ರಸ್ತೆ ಅಭಿವೃದ್ಧಿ ಕಾಮಗಾರಿ.	250.00
118	ಕೆ.ಆರ್.ಪೇಟೆ	ಕೆ.ಆರ್.ಪೇಟೆ	5054-04-337-0-01-154 ಜಿಲ್ಲಾ ಮತ್ತು ಇತರ ರಸ್ತೆ ಸುಧಾರಣೆ	ಕೆ.ಆರ್.ಪೇಟೆ ತಾ. ಆನಗೊಳ-ಶ್ರವಣೇಶ್ವರಗೊಳ ರಸ್ತೆಯಿಂದ ದೊಡ್ಡತಾರಹಳ್ಳಿ ಮಾರ್ಗ ಚಿಕ್ಕಚಳಿ-ಚನ್ನಾರಾಯಪಟ್ಟಣ ತಾಲ್ಲೂಕು ಗಡಿಯವರೆಗೆ ಜಿಲ್ಲಾ ಮುಖ್ಯ ರಸ್ತೆಯ ಸು:0.00 ರಿಂದ 0.80 ಮತ್ತು 1.60 ರಿಂದ 3.50 ಕಿ.ಮೀ ವರೆಗೆ ಅಭಿವೃದ್ಧಿ ಕಾಮಗಾರಿ.	240.00



ಕ್ರ. ಸಂ.	ತಾಲ್ಲೂಕು	ವರ್ಗ	ಲೆಕ್ಕ ಶೀರ್ಷಿಕೆ	ನಿರ್ಮಿಸಿರುವ ರಸ್ತೆ ಹೆಸರು	ಅಂದಾಜು ಮೊತ್ತ ರೂಲಕ್ಷಗಳಲ್ಲಿ
1	2	3	4	5	6
119	ಕೆ.ಆರ್.ಪೇಟೆ	ಕೆ.ಆರ್.ಪೇಟೆ	5054-04-337-0-01-154 ಜಿಲ್ಲಾ ಮತ್ತು ಇತರ ರಸ್ತೆ ಸುಧಾರಣೆ	ಕೆ.ಆರ್.ಪೇಟೆ ತಾಲ್ಲೂಕು, ಆನಗೋಳ-ಶ್ರವಣಬೆಳಗೊಳ ಜಿಲ್ಲಾ ಮುಖ್ಯ ರಸ್ತೆಯ ಸಂ.80 ರಿಂದ 1.40 ಕಿ.ಮೀ.ವರೆಗೆ ರಸ್ತೆ ಅಭಿವೃದ್ಧಿ ಹಾಗೂ 1.60 ರಿಂದ 2.54ಕಿ.ಮೀ.ವರೆಗೆ ರಸ್ತೆ ಮರುಡಾಂಬರಿಕರಣ ಮಾಡುವ ಕಾಮಗಾರಿ.	100.00
120	ಕೆ.ಆರ್.ಪೇಟೆ	ಕೆ.ಆರ್.ಪೇಟೆ	5054-04-337-0-01-154 ಜಿಲ್ಲಾ ಮತ್ತು ಇತರ ರಸ್ತೆ ಸುಧಾರಣೆ	ಕೆ.ಆರ್.ಪೇಟೆ ತಾ, ಕೆ.ಆರ್.ಪೇಟೆ ಅಕ್ಕಹೆಬ್ಬಾಳು ಜೀರುನಾಳು - ಮಂದಗರೆ ಸೇರುವ ಜಿಲ್ಲಾ ಮುಖ್ಯ ರಸ್ತೆಯ ಸಂ.2.00 ರಿಂದ 6.00 ಕಿ.ಮೀ.ವರೆಗೆ ರಸ್ತೆ ಅಭಿವೃದ್ಧಿ ಕಾಮಗಾರಿ.	300.00
121	ಕೆ.ಆರ್.ಪೇಟೆ	ಕೆ.ಆರ್.ಪೇಟೆ	5054-04-337-0-01-154 ಜಿಲ್ಲಾ ಮತ್ತು ಇತರ ರಸ್ತೆ ಸುಧಾರಣೆ	ಕೆ.ಆರ್.ಪೇಟೆ ತಾ, ಬಿ.ಬಿ-ಬಿ.ಬಿ. ರಸ್ತೆಯಿಂದ ಕಲ್ಲಹಳ್ಳಿ, ಬೂಕಹಳ್ಳಿ, ಬೂಕಹಳ್ಳಿ ಕೊಪ್ಪಲು ಮಾರ್ಗವಾಗಿ ಸೂವನಹಳ್ಳಿವರೆಗೆ ಜಿಲ್ಲಾ ಮುಖ್ಯ ರಸ್ತೆಯ ಸಂ.2.20 ರಿಂದ 2.60 ಮತ್ತು 4.40 ರಿಂದ 6.80 ಕಿ.ಮೀ.ವರೆಗೆ ರಸ್ತೆ ಅಭಿವೃದ್ಧಿ ಕಾಮಗಾರಿ.	200.00
122	ಕೆ.ಆರ್.ಪೇಟೆ	ಕೆ.ಆರ್.ಪೇಟೆ	5054-04-337-0-01-154 ಜಿಲ್ಲಾ ಮತ್ತು ಇತರ ರಸ್ತೆ ಸುಧಾರಣೆ	ಕೆ.ಆರ್.ಪೇಟೆ ತಾ, ಹೊನ್ನಹೊಳೆ - ದೊಡ್ಡನಕಟ್ಟೆ - ವಿಲಾಸುರ - ಚಿಕ್ಕಗಾಡಿಗನಹಳ್ಳಿ ಮತ್ತು ಕುರುಬಳ್ಳಿ ಮಾರ್ಗವಾಗಿ ಶ್ರೀ ಭೂವರನಾಥಸ್ವಾಮಿ ದೇವಾಲಯಕ್ಕೆ ಸೇರುವ ಜಿಲ್ಲಾ ಮುಖ್ಯ ರಸ್ತೆಯ ಸಂ.3.00 ರಿಂದ 3.30 ರವರೆಗೆ 3.60 ರಿಂದ 5.80 ಕಿ.ಮೀ.ವರೆಗೆ ರಸ್ತೆ ಅಭಿವೃದ್ಧಿ ಕಾಮಗಾರಿ.	490.00
123	ಕೆ.ಆರ್.ಪೇಟೆ	ಕೆ.ಆರ್.ಪೇಟೆ	5054-04-337-0-01-154 ಜಿಲ್ಲಾ ಮತ್ತು ಇತರ ರಸ್ತೆ ಸುಧಾರಣೆ	ಕೆ.ಆರ್.ಪೇಟೆ ತಾ, 48 ನೇ ರಾಷ್ಟ್ರೀಯ ಹೆದ್ದಾರಿ ರಸ್ತೆಯಿಂದ ಗೌಡಗೆರೆ ಕಿಕ್ಕೇರಿ ಮಂದಗರೆ ಜಿಲ್ಲಾ ಮುಖ್ಯ ರಸ್ತೆಯ ಸಂ.22.40 ರಿಂದ 24.40 ಕಿ.ಮೀ.ವರೆಗೆ ರಸ್ತೆ ಅಭಿವೃದ್ಧಿ ಕಾಮಗಾರಿ.	150.00
124	ಕೆ.ಆರ್.ಪೇಟೆ	ಕೆ.ಆರ್.ಪೇಟೆ	5054-04-337-0-01-154 ಜಿಲ್ಲಾ ಮತ್ತು ಇತರ ರಸ್ತೆ ಸುಧಾರಣೆ	ಕೆ.ಆರ್.ಪೇಟೆ ತಾ, ಹೊನ್ನಹೊಳೆ-ಬಳ್ಳೇಕೆರೆ-ನಾಟನಹಳ್ಳಿ ಜಿಲ್ಲಾ ಮುಖ್ಯ ರಸ್ತೆಯ ಸಂ.5.53 ರಿಂದ 8.33 ಕಿ.ಮೀ.ವರೆಗೆ ರಸ್ತೆ ಅಭಿವೃದ್ಧಿ ಕಾಮಗಾರಿ.	150.00
125	ಕೆ.ಆರ್.ಪೇಟೆ	ಕೆ.ಆರ್.ಪೇಟೆ	5054-04-337-0-01-154 ಜಿಲ್ಲಾ ಮತ್ತು ಇತರ ರಸ್ತೆ ಸುಧಾರಣೆ	ಕೆ.ಆರ್.ಪೇಟೆ ತಾ, ಪಿ.ಆರ್.ಎಸ್.ಎ ರಸ್ತೆಯಿಂದ ಮಲ್ಲೋನಹಳ್ಳಿ ಗೇಟ್-ಚಿಟ್ಟಂಗರೆ ಗೇಟ್ ಮಾರ್ಗವಾಗಿ ಶಿಲೇನರೆ ಸೇರುವ ಜಿಲ್ಲಾ ಮುಖ್ಯ ರಸ್ತೆಯ ಸಂ.2.00 ರಿಂದ 5.00 ಕಿ.ಮೀ.ವರೆಗೆ ರಸ್ತೆ ಅಭಿವೃದ್ಧಿ ಕಾಮಗಾರಿ.	280.00
126	ಕೆ.ಆರ್.ಪೇಟೆ	ಕೆ.ಆರ್.ಪೇಟೆ	5054-04-337-0-01-154 ಜಿಲ್ಲಾ ಮತ್ತು ಇತರ ರಸ್ತೆ ಸುಧಾರಣೆ	ಕೆ.ಆರ್.ಪೇಟೆ ತಾ, 2/15 ಮೈಲಿ ಎಸ್.ಎ. ರಸ್ತೆಯಿಂದ ಹರಿಹರಪುರ ಅಂಗಾಪುರ ಜಿಲ್ಲಾ ಮುಖ್ಯ ರಸ್ತೆಯ ಸಂ.23.50 ರಿಂದ 25.20, 26.54 ರಿಂದ 28.00 ಮತ್ತು 28.99 ರಿಂದ 31.00 ಕಿ.ಮೀ.ವರೆಗೆ ರಸ್ತೆ ಅಭಿವೃದ್ಧಿ ಕಾಮಗಾರಿ.	400.00
127	ಕೆ.ಆರ್.ಪೇಟೆ	ಕೆ.ಆರ್.ಪೇಟೆ	5054-04-337-0-01-154 ಜಿಲ್ಲಾ ಮತ್ತು ಇತರ ರಸ್ತೆ ಸುಧಾರಣೆ	ಕೆ.ಆರ್.ಪೇಟೆ ತಾ, ಬೆಂಗಳೂರು-ಜಿಲ್ಲಾ ಮುಖ್ಯ ರಸ್ತೆಯಿಂದ ಕೈಗೋನಹಳ್ಳಿ ಮಾರ್ಗ ಅಥಾಲಯಕ್ಕೆ ಸೇರುವ ಜಿಲ್ಲಾ ಮುಖ್ಯ ರಸ್ತೆಯ ಸಂ.9.57 ರಿಂದ 10.70 ಕಿ.ಮೀ.ವರೆಗೆ ರಸ್ತೆ ಅಭಿವೃದ್ಧಿ ಕಾಮಗಾರಿ.	75.00
128	ಕೆ.ಆರ್.ಪೇಟೆ	ಕೆ.ಆರ್.ಪೇಟೆ	5054-04-337-0-01-154 ಜಿಲ್ಲಾ ಮತ್ತು ಇತರ ರಸ್ತೆ ಸುಧಾರಣೆ	ಕೆ.ಆರ್.ಪೇಟೆ ತಾ, ಮಂದಗರೆ-ಶ್ರವಣೂರು ಜಿಲ್ಲಾ ಮುಖ್ಯ ರಸ್ತೆಯ ಸಂ.0.00 ರಿಂದ 2.00 ಕಿ.ಮೀ.ವರೆಗೆ ರಸ್ತೆ ಅಭಿವೃದ್ಧಿ ಕಾಮಗಾರಿ.	140.00
129	ಕೆ.ಆರ್.ಪೇಟೆ	ಕೆ.ಆರ್.ಪೇಟೆ	5054-04-337-0-01-154 ಜಿಲ್ಲಾ ಮತ್ತು ಇತರ ರಸ್ತೆ ಸುಧಾರಣೆ	ಕೆ.ಆರ್.ಪೇಟೆ ತಾ, ಎಸ್.ಎ ರಸ್ತೆಯಿಂದ ಬೊಳಮಾರನಹಳ್ಳಿ ಕೊಪ್ಪಲು ಮಾರ್ಗ ಬೊಳಮಾರನಹಳ್ಳಿ ಸೇರುವ ಜಿಲ್ಲಾ ಮುಖ್ಯ ರಸ್ತೆಯ ಸಂ.2.00 ರಿಂದ 2.52 ಕಿ.ಮೀ.ವರೆಗೆ ರಸ್ತೆ ಅಭಿವೃದ್ಧಿ ಕಾಮಗಾರಿ.	50.00
130	ಕೆ.ಆರ್.ಪೇಟೆ	ಕೆ.ಆರ್.ಪೇಟೆ	5054-04-337-0-01-154 ಜಿಲ್ಲಾ ಮತ್ತು ಇತರ ರಸ್ತೆ ಸುಧಾರಣೆ	ಕೆ.ಆರ್.ಪೇಟೆ ತಾ, ಕಿಕ್ಕೇರಿ-ಶ್ರವಣಬೆಳಗೊಳ ರಸ್ತೆಯಿಂದ ಐಕನಹಳ್ಳಿ ಮಾರ್ಗವಾಗಿ ಎಸ್.ಎ. ರಸ್ತೆ ಸೇರುವ ಜಿಲ್ಲಾ ಮುಖ್ಯ ರಸ್ತೆಯ ಸಂ.3.50 ರಿಂದ 5.65 ಕಿ.ಮೀ.ವರೆಗೆ ರಸ್ತೆ ಅಭಿವೃದ್ಧಿಪಡಿಸುವ ಕಾಮಗಾರಿ.	175.00
131	ಕೆ.ಆರ್.ಪೇಟೆ	ಕೆ.ಆರ್.ಪೇಟೆ	5054-04-337-0-01-154 ಜಿಲ್ಲಾ ಮತ್ತು ಇತರ ರಸ್ತೆ ಸುಧಾರಣೆ	ಕೆ.ಆರ್.ಪೇಟೆ ತಾ, ಬಲ್ಲೋನಹಳ್ಳಿಯಿಂದ ಕಟ್ಟಲರಪುರ ಯರಗನಹಳ್ಳಿ ಎ.ಕೆ.ಬಸ್ತೆ ಮಾದಿನಕೆರೆ ಮಾರ್ಗ ರಾಜೇನಹಳ್ಳಿ ಗೇಟ್ ಜಿಲ್ಲಾ ಮುಖ್ಯ ರಸ್ತೆಯ ಸಂ.5.15 ರಿಂದ 6.50 ಕಿ.ಮೀ.ವರೆಗೆ ರಸ್ತೆ ಅಭಿವೃದ್ಧಿ ಕಾಮಗಾರಿ.	100.00
132	ಕೆ.ಆರ್.ಪೇಟೆ	ಕೆ.ಆರ್.ಪೇಟೆ	5054-04-337-0-01-154 ಜಿಲ್ಲಾ ಮತ್ತು ಇತರ ರಸ್ತೆ ಸುಧಾರಣೆ	ಕೆ.ಆರ್.ಪೇಟೆ ತಾ, ಹಿರಕಹಳ್ಳಿ ಗ್ರಾಮ ಸರಿಮಿತಿಗಿಂತ ಹೊನ್ನೋನಹಳ್ಳಿ-ಹಿರಕಹಳ್ಳಿ-ಅಕ್ಕಿಮಂಚನಹಳ್ಳಿ ಜಿಲ್ಲಾ ಮುಖ್ಯ ರಸ್ತೆಗೆ ಸಂಪರ್ಕಿಸುವ ರಸ್ತೆ, ರಾಯನಹಳ್ಳಿ ಗ್ರಾಮದಿಂದ ಚಾಮರಾಜಪುರ ರಸ್ತೆ, ಶಿಲೇನರೆ ಗ್ರಾಮ ಸರಿಮಿತಿಗಿಂತ ಶಿಲೇನರೆ-ಮರಡಹಳ್ಳಿ ಜಿಲ್ಲಾ ಮುಖ್ಯ ರಸ್ತೆಗೆ ಸಂಪರ್ಕಿಸುವ ರಸ್ತೆ, ಟೈರಾಪುರ ಗ್ರಾಮ ಸರಿಮಿತಿಗಿಂತ 1/17 ನೇ ಮೈಲಿ ರಸ್ತೆಗೆ(ಶಿಲೇನರೆ-ಸಂಧ್ಯಾಪುರ) ಸಂಪರ್ಕಿಸುವ ರಸ್ತೆ, ಮಲ್ಲೋನಹಳ್ಳಿಯಿಂದ ಸಣಬು ಸೇರುವ ರಸ್ತೆ ಮಾರ್ಗ ಅಂಜನೆಯ ಸ್ವಾಮಿ ದೇವಸ್ಥಾನ (ಬಳ್ಳೇಕೆರೆ ಗ್ರಾಮ ಸರಿಮಿತಿಗಿಂತ ಹೂಣನಹಳ್ಳಿವರೆಗೆ) ರಸ್ತೆ ಮತ್ತು ಮರುವನಹಳ್ಳಿ ಗ್ರಾಮ ಸರಿಮಿತಿಗಿಂತ (ನಾಸರನರ ಮಂಟಿಯಿಂದ) ಮೇಲುಕೋಟೆ-ಕೆ.ಆರ್.ಪೇಟೆ ರಸ್ತೆಯಿಂದ ಬೆಂಗಳೂರು-ಜಿಲ್ಲಾ ಮುಖ್ಯ ರಸ್ತೆಗೆ ಸೇರುವ ರಸ್ತೆಯ ಮಾರ್ಗ ಸಂಧ್ಯಾಪುರ, ಕೆ.ಆರ್.ಪೇಟೆ, ಚುಚ್ಚಲಕ್ಕಾತನಹಳ್ಳಿ ರಸ್ತೆಗೆ ಸಂಪರ್ಕಿಸುವ ರಸ್ತೆಗಳ ಅಭಿವೃದ್ಧಿಪಡಿಸುವ ಕಾಮಗಾರಿ.(ಒಂದು ಬಾರಿ)	90.00
133	ಕೆ.ಆರ್.ಪೇಟೆ	ಕೆ.ಆರ್.ಪೇಟೆ	5054-04-337-0-01-154 ಜಿಲ್ಲಾ ಮತ್ತು ಇತರ ರಸ್ತೆ ಸುಧಾರಣೆ	ಕೆ.ಆರ್.ಪೇಟೆ ತಾ, ಕೈಗೋನಹಳ್ಳಿ-ಗೋರವಿ ರಸ್ತೆಯಿಂದ ಶ್ಯಾಂಕು ಮಾರ್ಗ ನೀರಿನ ಟ್ಯಾಂಕ್‌ವರೆಗೆ, ಕೆ.ಆರ್.ಪೇಟೆ-ನಾಗಮಂಗಲ ರಸ್ತೆಯಿಂದ ರಂಗನಾಥಪುರ ಗ್ರಾಮಕ್ಕೆ ಹೋಗುವ ರಸ್ತೆ, ಕೆ.ಆರ್.ಪೇಟೆ-ಶ್ರವಣಬೆಳಗೊಳ ರಸ್ತೆಯಿಂದ ಮಾರೋನಹಳ್ಳಿ ಗ್ರಾಮಕ್ಕೆ ಹೋಗುವ ರಸ್ತೆ, ದೊಡ್ಡನೋಮನಹಳ್ಳಿ ಗ್ರಾಮದ ಮುಖ್ಯ ರಸ್ತೆಯಿಂದ ದೇವಸ್ಥಾನವರೆಗೆ ರಸ್ತೆ, ಕೆ.ಆರ್.ಪೇಟೆ-ಶ್ರವಣಬೆಳಗೊಳ ರಸ್ತೆಯಿಂದ ಸಾಮಿಲ್ ಮಾರ್ಗ ಆಚಮನಹಳ್ಳಿ ರಸ್ತೆ, ಹಡವನಹಳ್ಳಿ ಗ್ರಾಮದಿಂದ ಅಪಲಯ-ಸಂತೆಬಾಳಹಳ್ಳಿ ರಸ್ತೆಗೆ (ಲೋಕನಹಳ್ಳಿ ಮಾರ್ಗ) ಸೇರುವ ರಸ್ತೆ ಮತ್ತು ಕಿಕ್ಕೇರಿ-ಶ್ರವಣಬೆಳಗೊಳ ರಸ್ತೆಯಿಂದ ಸಾಸಲು ಗ್ರಾಮದ ಕಾಂಬು ರಾಜಣ್ಣನ ಮನೆ ಮಾರ್ಗ ಐಕನಹಳ್ಳಿ ರಸ್ತೆಗೆ ಸೇರುವ ರಸ್ತೆಗಳ ಅಭಿವೃದ್ಧಿಪಡಿಸುವ ಕಾಮಗಾರಿ.(ಒಂದು ಬಾರಿ)	90.00



ಕ್ರ. ಸಂ.	ತಾಲ್ಲೂಕು	ವರ್ಷ	ಲೆಕ್ಕ ಶೀರ್ಷಿಕೆ	ನಿರ್ಮಿಸಿರುವ ರಸ್ತೆ ಹೆಸರು	ಅಂದಾಜು ಮೊತ್ತ ರೂ.ಲಕ್ಷಗಳಲ್ಲಿ
1	2	3	4	5	6
134	ಕೆ.ಆರ್. ಪೇಟೆ	ಕೆ.ಆರ್. ಪೇಟೆ	5054-04-337-0-01-154 ಜಿಲ್ಲಾ ಮತ್ತು ಇತರ ರಸ್ತೆ ಸುಧಾರಣೆ	ಕೆ.ಆರ್.ಪೇಟೆ ತಾ. ಬಾಳಕನಕೆರೆ ಹೋಬಳಿ, ಹಳೇ ಮಾವಿನಕೆರೆ, ಕುರುಬಹಳ್ಳಿ, ಮಾಚಗೋನಹಳ್ಳಿ, ಹೆರಗನಹಳ್ಳಿ, ಕೆರೆಮೇಗನಹಳ್ಳಿ, ಬೋಮ್ಮೇಗೌಡನಹೊಸಕೊಪ್ಪಲು, ಯಗದಚಗುಪ್ಪೆ, ವಿಠಲಾಪುರ, ಐಜನಹಳ್ಳಿ, ಬಾಳಕಹಳ್ಳಿ, ಬಾಳಕಹಳ್ಳಿ ಕೊಪ್ಪಲು ಹೊಸಮಾವಿನಕೆರೆ, ದೊಡ್ಡಗಾಡಿಗನಹಳ್ಳಿ ಮತ್ತು ಬಲ್ಲೇನಹಳ್ಳಿ ಗ್ರಾಮಗಳ ಚರಂಡಿ ಮತ್ತು ಕಾಂಕ್ರೀಟ್ ರಸ್ತೆ ಅಭಿವೃದ್ಧಿ ಕಾಮಗಾರಿ(ಒಂದು ಬಾರಿ)	90.00
135	ಕೆ.ಆರ್. ಪೇಟೆ	ಕೆ.ಆರ್. ಪೇಟೆ	5054-04-337-0-01-154 ಜಿಲ್ಲಾ ಮತ್ತು ಇತರ ರಸ್ತೆ ಸುಧಾರಣೆ	ಕೆ.ಆರ್.ಪೇಟೆ ತಾ. ಅಕ್ಕಹಳ್ಳಿ ಹೋಬಳಿ ವ್ಯಾಪ್ತಿಯಲ್ಲಿನ ಮೂಡನಹಳ್ಳಿ - ಅಲೇನಹಳ್ಳಿ - ಹೊನ್ನೇನಹಳ್ಳಿ ಕಾಯರ್ ಫ್ಯಾಕ್ಟರಿ ಸೇರುವ ರಸ್ತೆಯ ಸರಪಳಿ 2.00 ರಿಂದ 3.00 ಕಿ.ಮೀ. ವರೆಗೆ ಅಕ್ಕಹಳ್ಳಿ - ಅಲಂಬಾಡಿ - ಮಾವಿನಕೆರೆ ಗೊಡ್ಡು ಮಾರ್ಗ ಐ.ಐ. - ಐ.ಐ. ರಸ್ತೆಗೆ ಸೇರುವ ರಸ್ತೆಯ ಸರಪಳಿ 1.15 ರಿಂದ 2.00 ಕಿ.ಮೀ. ವರೆಗೆ, ಪುರ ಗ್ರಾಮದಿಂದ ಕೆ.ಆರ್.ನಗರ ಗಡಿ ಸೇರುವ ರಸ್ತೆಗಳ ಅಭಿವೃದ್ಧಿ ಕಾಮಗಾರಿ, ಬೆಂಗಳೂರು - ಬಂಡೀಪುರ ರಸ್ತೆಯಿಂದ ಐಜನಕೆರೆ-ತಲಿಕೆರೆ ರಸ್ತೆಗೆ ಸೇರುವ ರಸ್ತೆಯ ಮಾರ್ಗ ಕಟ್ಟಕೊಡನಹಳ್ಳಿ - ನೋಮನಹಳ್ಳಿ ಗ್ರಾಮದಲ್ಲಿ ಕಾಂಕ್ರೀಟ್ ಚರಂಡಿ ನಿರ್ಮಾಣ ಕಾಮಗಾರಿ (ಒಂದು ಬಾರಿ)	100.00
136	ಕೆ.ಆರ್. ಪೇಟೆ	ಕೆ.ಆರ್. ಪೇಟೆ	5054-04-337-0-01-154 ಜಿಲ್ಲಾ ಮತ್ತು ಇತರ ರಸ್ತೆ ಸುಧಾರಣೆ	ಕೆ.ಆರ್.ಪೇಟೆ ತಾ. ಕಿಕ್ಕೇರಿ - ಮಂದಗೆರೆ ರಸ್ತೆಯಿಂದ ನಿದಾಪುರ ಮಾರ್ಗ ಐ.ಸಿ.ಎಲ್. ಕಾರ್ಖಾನೆ ಸೇರುವ ಜಿಲ್ಲಾ ಮುಖ್ಯ ರಸ್ತೆಯನ್ನು ರಸ್ತೆ ದಬ್ಬೆಹಚ್ಚಿದಿರುವ ಕೋಟಹಳ್ಳಿ ಮಾರ್ಗ ಮಾದಾಪುರ ರಸ್ತೆಯಿಂದ ಅದರಹಳ್ಳಿ - ಡಾಣನಹಳ್ಳಿ ಗ್ರಾಮಗಳಿಗೆ ಸಂಪರ್ಕಿಸುವ ಗ್ರಾಮೀಣ ರಸ್ತೆಅಭಿವೃದ್ಧಿ ಕಾಮಗಾರಿ (ಒಂದು ಬಾರಿ)	90.00
137	ಕೆ.ಆರ್. ಪೇಟೆ	ಕೆ.ಆರ್. ಪೇಟೆ	5054-04-337-0-01-154 ಜಿಲ್ಲಾ ಮತ್ತು ಇತರ ರಸ್ತೆ ಸುಧಾರಣೆ	ಕೆ.ಆರ್.ಪೇಟೆ ತಾ. ಬೆಂಗಳೂರು-ಜಲನೂರು ರಾಜ್ಯ ಹೆದ್ದಾರಿ- 89 ರಿಂದ ಕತ್ತರಫಟ್ಟ ಮಾರ್ಗ ಹೇಮಗಿರಿ ಸೇರುವ ರಸ್ತೆಯ ಅಯ್ಯಾಭಾಗಗಳಲ್ಲಿ, ಬೆಂಗಳೂರು-ಜಲನೂರು ರಾಜ್ಯ ಹೆದ್ದಾರಿ- 89 ರಿಂದ ಹಲಿಕರೇಶ್ವರ(ಹಲಿಕರಪುರ ಗ್ರಾಮದಿಂದ) ದೇವಸ್ಥಾನಕ್ಕೆ ಸಂಪರ್ಕಿಸುವ ಗ್ರಾಮೀಣ ರಸ್ತೆ, ಬೆಂಗಳೂರು-ಜಲನೂರು ರಾಜ್ಯ ಹೆದ್ದಾರಿ- 89 ರಿಂದ ಕೊಮ್ಮೇನಹಳ್ಳಿ ಗ್ರಾಮಕ್ಕೆ ಸಂಪರ್ಕಿಸುವ ಗ್ರಾಮೀಣ ರಸ್ತೆ, ಬೆಂಗಳೂರು-ಜಲನೂರು ರಾಜ್ಯ ಹೆದ್ದಾರಿ- 89 ರಿಂದ ಲಕ್ಷ್ಮೀಪುರ ಗ್ರಾಮಕ್ಕೆ ಸಂಪರ್ಕಿಸುವ ಗ್ರಾಮೀಣ ರಸ್ತೆ, ಶ್ರೀರಂಗಪಟ್ಟಣ-ಅರಸೀಕೆರೆ ರಾಜ್ಯ ಹೆದ್ದಾರಿ-7 ರಿಂದ ಹಿರಿಕಳಲೆ ಗ್ರಾಮಕ್ಕೆ ಸಂಪರ್ಕಿಸುವ ಗ್ರಾಮೀಣ ರಸ್ತೆ, ಶ್ರೀರಂಗಪಟ್ಟಣ-ಅರಸೀಕೆರೆ ರಾಜ್ಯ ಹೆದ್ದಾರಿ-7 ರಿಂದ ಪುರ ಗ್ರಾಮಕ್ಕೆ ಸಂಪರ್ಕಿಸುವ ಗ್ರಾಮೀಣ ರಸ್ತೆ, ಮತ್ತು ಹೊಳೆನರಸೀಪುರ ತಾ. ಗಡಿಯಿಂದ ಕೆ.ಆರ್.ಪೇಟೆಗೆ ಸೇರುವ ರಸ್ತೆ ಮಾರ್ಗ ಮಂಚೇಚ್ಚಡು ಹೇಮಗಿರಿ ರಸ್ತೆಯಿಂದ ಹೇಮಗಿರಿ ದೇವಸ್ಥಾನಕ್ಕೆ ಸಂಪರ್ಕಿಸುವ ರಸ್ತೆಗಳ ಅಭಿವೃದ್ಧಿಪಡಿಸುವ ಕಾಮಗಾರಿ.(ಒಂದು ಬಾರಿ)	100.00
138	ಕೆ.ಆರ್. ಪೇಟೆ	ಕೆ.ಆರ್. ಪೇಟೆ	5054-04-337-0-01-154 ಜಿಲ್ಲಾ ಮತ್ತು ಇತರ ರಸ್ತೆ ಸುಧಾರಣೆ	ಕೆ.ಆರ್.ಪೇಟೆ ತಾ. ಕೆ.ಆರ್.ಪೇಟೆ - ಬಂಡೀಹೊಳೆ ರಸ್ತೆಯಿಂದ ಹೆಗ್ಗಡಹಳ್ಳಿ ಐ.ಸಿ.ಎಲ್. ಕಾರ್ಖಾನೆ ರಾಮೇನಹಳ್ಳಿ ಮುಖಾಂತರ ಮಂದಗೆರೆ ರಸ್ತೆ ಸೇರುವ ಜಿಲ್ಲಾ ಮುಖ್ಯ ರಸ್ತೆ ಸಂ.75 ರಿಂದ 11.00 ಕಿ.ಮೀ.ವರೆಗೆ ರಸ್ತೆ ಅಭಿವೃದ್ಧಿ ಕಾಮಗಾರಿ (ಐ.ಮು.ರ)	120.00
139	ಕೆ.ಆರ್. ಪೇಟೆ	ಕೆ.ಆರ್. ಪೇಟೆ	5054-04-337-0-01-154 ಜಿಲ್ಲಾ ಮತ್ತು ಇತರ ರಸ್ತೆ ಸುಧಾರಣೆ	ಕೆ.ಆರ್.ಪೇಟೆ ತಾ. 48 ನೇ ರಾಷ್ಟ್ರೀಯ ಹೆದ್ದಾರಿ ರಸ್ತೆಯಿಂದ ಗೌಡಗೆರೆ ಕಿಕ್ಕೇರಿ ಮಂದಗೆರೆ ರಸ್ತೆ ಸೇರುವ ಜಿಲ್ಲಾ ಮುಖ್ಯ ರಸ್ತೆ ಸಂ.13.20 ರಿಂದ 17.20 ಕಿ.ಮೀ.ವರೆಗೆ ರಸ್ತೆ ಅಭಿವೃದ್ಧಿ ಕಾಮಗಾರಿ (ಐ.ಮು.ರ)	120.00
140	ಕೆ.ಆರ್. ಪೇಟೆ	ಕೆ.ಆರ್. ಪೇಟೆ	5054-04-337-0-01-154 ಜಿಲ್ಲಾ ಮತ್ತು ಇತರ ರಸ್ತೆ ಸುಧಾರಣೆ	ಕೆ.ಆರ್.ಪೇಟೆ ತಾ. ಬೆಂಗಳೂರು - ಜಲನೂರು ರಾಜ್ಯ ಹೆದ್ದಾರಿ - 89 ರಿಂದ ಕತ್ತರಫಟ್ಟ ಮಾರ್ಗ ಹೇಮಗಿರಿ ಸೇರುವ ರಸ್ತೆ ಸೇರುವ ಜಿಲ್ಲಾ ಮುಖ್ಯ ರಸ್ತೆ ಸಂ.60 ರಿಂದ 1.10 ಮತ್ತು 5.00 ರಿಂದ 5.50 ಕಿ.ಮೀ.ವರೆಗೆ ರಸ್ತೆ ಅಭಿವೃದ್ಧಿ ಕಾಮಗಾರಿ (ಐ.ಮು.ರ)	60.00
141	ಕೆ.ಆರ್. ಪೇಟೆ	ಕೆ.ಆರ್. ಪೇಟೆ	5054-04-337-0-01-154 ಜಿಲ್ಲಾ ಮತ್ತು ಇತರ ರಸ್ತೆ ಸುಧಾರಣೆ	ಕೆ.ಆರ್.ಪೇಟೆ ತಾ. ಎಸ್.ಎ ರಸ್ತೆಯಿಂದ ಗೋವಿಂದಹಳ್ಳಿ - ಚಿನ್ನೇನಹಳ್ಳಿ ರಸ್ತೆ ಸೇರುವ ಜಿಲ್ಲಾ ಮುಖ್ಯ ರಸ್ತೆ ಸಂ.1.00 ರಿಂದ 1.50 ಮತ್ತು 6.00 ರಿಂದ 6.70 ಕಿ.ಮೀ.ವರೆಗೆ ರಸ್ತೆ ಅಭಿವೃದ್ಧಿ ಕಾಮಗಾರಿ (ಐ.ಮು.ರ)	100.00
142	ಕೆ.ಆರ್. ಪೇಟೆ	ಕೆ.ಆರ್. ಪೇಟೆ	5054-04-337-0-01-154 ಜಿಲ್ಲಾ ಮತ್ತು ಇತರ ರಸ್ತೆ ಸುಧಾರಣೆ	ಕೆ.ಆರ್.ಪೇಟೆ ತಾ. ಎಸ್ ಎ ರಸ್ತೆಯಿಂದ ಬೋಳಮಾರನಹಳ್ಳಿ ಕೊಪ್ಪಲುಮಾರ್ಗ ಬೋಳಮಾರನಹಳ್ಳಿ ರಸ್ತೆ ಸೇರುವ ಜಿಲ್ಲಾ ಮುಖ್ಯ ರಸ್ತೆ ಸಂ.1.50 ರಿಂದ 2.00 ಕಿ.ಮೀ.ವರೆಗೆ ಬೋಳಮಾರನಹಳ್ಳಿ ಗ್ರಾಮ ಪರಿಮಿತಿಯಲ್ಲಿ ಚರಂಡಿ ನಿರ್ಮಿಸಿ ರಸ್ತೆ ಅಭಿವೃದ್ಧಿ ಕಾಮಗಾರಿ (ಐ.ಮು.ರ)	90.00
143	ಶ್ರೀರಂಗಪಟ್ಟಣ	ಶ್ರೀರಂಗಪಟ್ಟಣ	5054-04-337-0-01-154 ಜಿಲ್ಲಾ ಮತ್ತು ಇತರ ರಸ್ತೆ ಸುಧಾರಣೆ	ಶ್ರೀರಂಗಪಟ್ಟಣ ತಾಲ್ಲೂಕು ಮೈಸೂರು-ಮಹದೇವಪುರ-ಅರಕೆರೆ-ಕೊಡಿಯಾಲ- ಕೊತ್ತಿ ಜಿಲ್ಲಾ ಮುಖ್ಯ ರಸ್ತೆಯ ಸರಪಳಿ: 20.00 ಕಿ.ಮೀ ರಿಂದ 23.00 ಕಿ.ಮೀ ವರೆಗಿನ ಅರಕೆರೆ ಗ್ರಾಮದ ಪರಿಮಿತಿಯಲ್ಲಿ ರಸ್ತೆ ಅಗಲಾಕರಣೆ ಹಾಗೂ ಅಭಿವೃದ್ಧಿ ಕಾಮಗಾರಿ.	995.00
144	ಶ್ರೀರಂಗಪಟ್ಟಣ	ಶ್ರೀರಂಗಪಟ್ಟಣ	5054-04-337-0-01-154 ಜಿಲ್ಲಾ ಮತ್ತು ಇತರ ರಸ್ತೆ ಸುಧಾರಣೆ	ಶ್ರೀರಂಗಪಟ್ಟಣ ತಾಲ್ಲೂಕು ಬೆಳಗೊಳ ಗ್ರಾಮ ಪರಿಮಿತಿಯಲ್ಲಿ ಸರಪಳಿ 0.00 ರಿಂದ 1.50 ಕಿ.ಮೀ. ವರೆಗೆ ರಸ್ತೆ ಅಭಿವೃದ್ಧಿ ಕಾಮಗಾರಿ (ಗ್ರಾಮೀಣ ರಸ್ತೆ - ಲೋಕೋಪಯೋಗಿ ಇಲಾಖೆಯಿಂದ ಒಂದು ಬಾರಿ ಅಭಿವೃದ್ಧಿಪಡಿಸುವುದು).	150.00
145	ಶ್ರೀರಂಗಪಟ್ಟಣ	ಶ್ರೀರಂಗಪಟ್ಟಣ	5054-04-337-0-01-154 ಜಿಲ್ಲಾ ಮತ್ತು ಇತರ ರಸ್ತೆ ಸುಧಾರಣೆ	ಶ್ರೀರಂಗಪಟ್ಟಣ ತಾಲ್ಲೂಕು ಹಳೆ ಮದ್ದಾಪುರ - ಕಣ್ಣನೂರು ರಸ್ತೆ (ಪಾಲಹಳ್ಳಿ ಗ್ರಾಮ ಪರಿಮಿತಿಯಲ್ಲಿ) ರಸ್ತೆ ಅಭಿವೃದ್ಧಿ ಹಾಗೂ ರಸ್ತೆ ಸುರಕ್ಷತಾ ಕಾಮಗಾರಿ ಸರಪಳಿ 0.00 ರಿಂದ 1.00 ಕಿ.ಮೀ. ವರೆಗೆ (ಗ್ರಾಮೀಣ ರಸ್ತೆ - ಲೋಕೋಪಯೋಗಿ ಇಲಾಖೆಯಿಂದ ಒಂದು ಬಾರಿ ಅಭಿವೃದ್ಧಿಪಡಿಸುವುದು).	200.00
146	ಶ್ರೀರಂಗಪಟ್ಟಣ	ಶ್ರೀರಂಗಪಟ್ಟಣ	5054-04-337-0-01-154 ಜಿಲ್ಲಾ ಮತ್ತು ಇತರ ರಸ್ತೆ ಸುಧಾರಣೆ	ಶ್ರೀರಂಗಪಟ್ಟಣ ತಾಲ್ಲೂಕು ಕಡತನಾಳು ಗ್ರಾಮದಿಂದ ಅರಕಿ ಉಕ್ಕಡ ಮುಖಾಂತರ ಅಚ್ಚಪ್ಪನಕೊಪ್ಪಲು ಹಾಗೂ ರಾಂಪುರ ಸೇರುವ ರಸ್ತೆಯ ಸರಪಳಿ 0.00 ರಿಂದ 4.50 ಕಿ.ಮೀ. ವರೆಗೆ ರಸ್ತೆ ಅಭಿವೃದ್ಧಿ ಕಾಮಗಾರಿ (ಗ್ರಾಮೀಣ ರಸ್ತೆ - ಲೋಕೋಪಯೋಗಿ ಇಲಾಖೆಯಿಂದ ಒಂದು ಬಾರಿ ಅಭಿವೃದ್ಧಿಪಡಿಸುವುದು).	200.00
147	ಶ್ರೀರಂಗಪಟ್ಟಣ	ಶ್ರೀರಂಗಪಟ್ಟಣ	5054-04-337-0-01-154 ಜಿಲ್ಲಾ ಮತ್ತು ಇತರ ರಸ್ತೆ ಸುಧಾರಣೆ	ಶ್ರೀರಂಗಪಟ್ಟಣ ತಾಲ್ಲೂಕು ಕಿರಂಗೂರು ವೃತ್ತದಿಂದ ಬಾಬುಯರಾಯನಕೊಪ್ಪಲಗೆ ಸೇರುವ ರಸ್ತೆಯ ಸರಪಳಿ 0.00 ರಿಂದ 0.50 ಕಿ.ಮೀ. ವರೆಗೆ ರಸ್ತೆ ಅಭಿವೃದ್ಧಿ ಕಾಮಗಾರಿ (ಗ್ರಾಮೀಣ ರಸ್ತೆ - ಲೋಕೋಪಯೋಗಿ ಇಲಾಖೆಯಿಂದ ಒಂದು ಬಾರಿ ಅಭಿವೃದ್ಧಿಪಡಿಸುವುದು).	100.00



ಕ್ರ. ಸಂ.	ತಾಲ್ಲೂಕು	ವರ್ಗ	ಲೆಕ್ಕ ಶೀರ್ಷಿಕೆ	ನಿರ್ಮಿಸಿರುವ ರಸ್ತೆ ಹೆಸರು	ಅಂದಾಜು ಮೊತ್ತ ರೂ.ಲಕ್ಷಗಳಲ್ಲಿ
1	2	3	4	5	6
148	ಶ್ರೀರಂಗಪಟ್ಟಣ	ಶ್ರೀರಂಗಪಟ್ಟಣ	5054-04-337-0-01-154 ಜಿಲ್ಲಾ ಮತ್ತು ಇತರ ರಸ್ತೆ ಸುಧಾರಣೆ	ಶ್ರೀರಂಗಪಟ್ಟಣ ತಾಲ್ಲೂಕು ಮೈಸೂರು - ಕೊತ್ತಿ ರಸ್ತೆಯ ಸರಪಳಿ 22.00 ಕಿ.ಮೀ. ನಲ್ಲಿ ಅರಕೆ ಗ್ರಾಮದ ಮೀನುಗಾರರ ಸೊಸೈಟಿಯಿಂದ ಅರಕೆರ ಪೇಟೆ ಬೀದಿ ಮಾರ್ಗ ಬ್ರಾಹ್ಮಣರ ಬೀದಿ ಮುಖಾಂತರ ಈಶ್ವರನ ದೇವಸ್ಥಾನ ಹಾಗೂ ಗಣೇಶನ ದೇವಸ್ಥಾನ ಸೇರುವ ರಸ್ತೆಯ ಅಭಿವೃದ್ಧಿ ಕಾಮಗಾರಿ (ಗ್ರಾಮೀಣ ರಸ್ತೆ - ಲೋಕೋಪಯೋಗಿ ಇಲಾಖೆಯಿಂದ ಒಂದು ಬಾರಿ ಅಭಿವೃದ್ಧಿಪಡಿಸುವುದು).	495.00
149	ಶ್ರೀರಂಗಪಟ್ಟಣ	ಶ್ರೀರಂಗಪಟ್ಟಣ	5054-04-337-0-01-154 ಜಿಲ್ಲಾ ಮತ್ತು ಇತರ ರಸ್ತೆ ಸುಧಾರಣೆ	ಶ್ರೀರಂಗಪಟ್ಟಣ ತಾಲ್ಲೂಕು ಗಂಡೇಹೊಸಕಟ್ಟೆ ಧ್ರುವದಿಂದ ಅರಕೆರ ಮುಖಾಂತರ ಮಾಡ್ಲೆ ಗ್ರಾಮಕ್ಕೆ ಸೇರುವ ರಸ್ತೆಯ ಸರಪಳಿ 0.00 ರಿಂದ 2.50 ಕಿ.ಮೀ. ವರೆಗೆ ರಸ್ತೆ ಅಭಿವೃದ್ಧಿ ಕಾಮಗಾರಿ (ಗ್ರಾಮೀಣ ರಸ್ತೆ - ಲೋಕೋಪಯೋಗಿ ಇಲಾಖೆಯಿಂದ ಒಂದು ಬಾರಿ ಅಭಿವೃದ್ಧಿಪಡಿಸುವುದು).	150.00
150	ಶ್ರೀರಂಗಪಟ್ಟಣ	ಶ್ರೀರಂಗಪಟ್ಟಣ	5054-04-337-0-01-154 ಜಿಲ್ಲಾ ಮತ್ತು ಇತರ ರಸ್ತೆ ಸುಧಾರಣೆ	ಶ್ರೀರಂಗಪಟ್ಟಣ ತಾಲ್ಲೂಕು ಮಂಡ್ಯ - ಅರಕೆರ ರಸ್ತೆಯಿಂದ ಗಡಗಹಳ್ಳಿ ಮುಖಾಂತರ ಶಡಗವಾಡಿ ಬೋರೆಯವರೆಗಿನ ಸೇರುವ ಜಿಲ್ಲಾ ಮುಖ್ಯ ರಸ್ತೆಯ ಸರಪಳಿ 0.00 ರಿಂದ 0.50 ಕಿ.ಮೀ. ವರೆಗೆ ಮತ್ತು ಸರಪಳಿ 0.80 ರಿಂದ 2.00 ಕಿ.ಮೀ. ವರೆಗೆ ರಸ್ತೆ ಅಭಿವೃದ್ಧಿ ಕಾಮಗಾರಿ	100.00
151	ಶ್ರೀರಂಗಪಟ್ಟಣ	ಶ್ರೀರಂಗಪಟ್ಟಣ	5054-04-337-0-01-154 ಜಿಲ್ಲಾ ಮತ್ತು ಇತರ ರಸ್ತೆ ಸುಧಾರಣೆ	ಶ್ರೀರಂಗಪಟ್ಟಣ ತಾಲ್ಲೂಕು ಅರಕೆರ - ಮಂಡ್ಯ - ಬನ್ನೂರು ಜಿಲ್ಲಾ ಮುಖ್ಯ ರಸ್ತೆಯ ಸರಪಳಿ 0.80 ರಿಂದ 2.20 ಕಿ.ಮೀ. ವರೆಗೆ ರಸ್ತೆ ಅಗಲೀಕರಣ ಕಾಮಗಾರಿ (ಕೆರೆ ಏರಿ ಅಗಲೀಕರಣ, ಸೋಪಾನ ಕಟ್ಟಿ ನಿರ್ಮಾಣ ಹಾಗೂ ವಿದ್ಯುತ್ಪೀಕರಣ ಕಾಮಗಾರಿ	495.00
152	ಶ್ರೀರಂಗಪಟ್ಟಣ	ಶ್ರೀರಂಗಪಟ್ಟಣ	5054-04-337-0-01-154 ಜಿಲ್ಲಾ ಮತ್ತು ಇತರ ರಸ್ತೆ ಸುಧಾರಣೆ	ಶ್ರೀರಂಗಪಟ್ಟಣ ತಾಲ್ಲೂಕಿನ ಕೆ.ಆರ್.ಎಸ್. ನಿಂದ ಹೊಸುಂಡವಾಡಿಗಿ ಹೋಗುವ ರಸ್ತೆ ಅಭಿವೃದ್ಧಿ ಕಾಮಗಾರಿ (ಗ್ರಾಮೀಣ ರಸ್ತೆ - ಲೋಕೋಪಯೋಗಿ ಇಲಾಖೆಯಿಂದ ಒಂದು ಬಾರಿ ಅಭಿವೃದ್ಧಿಪಡಿಸುವುದು).	50.00
153	ಶ್ರೀರಂಗಪಟ್ಟಣ	ಶ್ರೀರಂಗಪಟ್ಟಣ	5054-04-337-0-01-154 ಜಿಲ್ಲಾ ಮತ್ತು ಇತರ ರಸ್ತೆ ಸುಧಾರಣೆ	ಶ್ರೀರಂಗಪಟ್ಟಣ ತಾಲ್ಲೂಕಿನ ಬಿ.ಇ.ಎಂ.ಎಲ್. ಮುಖ್ಯರಸ್ತೆಯಿಂದ ಬತ್ತಿಪುರ ಗ್ರಾಮ ಮಾರಮ್ಮನ ದೇವಸ್ಥಾನದವರೆಗೆ ರಸ್ತೆ ಅಭಿವೃದ್ಧಿ ಕಾಮಗಾರಿ (ಗ್ರಾಮೀಣ ರಸ್ತೆ - ಲೋಕೋಪಯೋಗಿ ಇಲಾಖೆಯಿಂದ ಒಂದು ಬಾರಿ ಅಭಿವೃದ್ಧಿಪಡಿಸುವುದು).	50.00
154	ಶ್ರೀರಂಗಪಟ್ಟಣ	ಶ್ರೀರಂಗಪಟ್ಟಣ	5054-04-337-0-01-154 ಜಿಲ್ಲಾ ಮತ್ತು ಇತರ ರಸ್ತೆ ಸುಧಾರಣೆ	ಶ್ರೀರಂಗಪಟ್ಟಣ ತಾಲ್ಲೂಕು ದೊಡ್ಡ ಗ್ರಾಮದಿಂದ ದೊಡ್ಡಪಾಳ್ಯ ಗ್ರಾಮದ ವರೆಗೆ ರಸ್ತೆಯ ಅಭಿವೃದ್ಧಿ ಕಾಮಗಾರಿ (ಗ್ರಾಮೀಣ ರಸ್ತೆ - ಲೋಕೋಪಯೋಗಿ ಇಲಾಖೆಯಿಂದ ಒಂದು ಬಾರಿ ಅಭಿವೃದ್ಧಿಪಡಿಸುವುದು).	50.00
155	ಶ್ರೀರಂಗಪಟ್ಟಣ	ಶ್ರೀರಂಗಪಟ್ಟಣ	5054-04-337-0-01-154 ಜಿಲ್ಲಾ ಮತ್ತು ಇತರ ರಸ್ತೆ ಸುಧಾರಣೆ	ಶ್ರೀರಂಗಪಟ್ಟಣ ತಾಲ್ಲೂಕು ಅಲದಹಳ್ಳಿ ಗ್ರಾಮದಿಂದ ಮೈಸೂರು - ಕೊತ್ತಿ ಸೇರುವ ರಸ್ತೆಯ ಸರಪಳಿ 0.00 ರಿಂದ 1.00 ಕಿ.ಮೀ. ವರೆಗೆ ರಸ್ತೆ ಅಭಿವೃದ್ಧಿ ಕಾಮಗಾರಿ (ಗ್ರಾಮೀಣ ರಸ್ತೆ - ಲೋಕೋಪಯೋಗಿ ಇಲಾಖೆಯಿಂದ ಒಂದು ಬಾರಿ ಅಭಿವೃದ್ಧಿಪಡಿಸುವುದು).	50.00
156	ಶ್ರೀರಂಗಪಟ್ಟಣ	ಶ್ರೀರಂಗಪಟ್ಟಣ	5054-04-337-0-01-154 ಜಿಲ್ಲಾ ಮತ್ತು ಇತರ ರಸ್ತೆ ಸುಧಾರಣೆ	ಶ್ರೀರಂಗಪಟ್ಟಣ ತಾಲ್ಲೂಕು ಶ್ರೀರಂಗಪಟ್ಟಣ ಟೌನ್ ವ್ಯಾಪ್ತಿಯ ಜಯಲಕ್ಷ್ಮಿ ಕಲ್ಯಾಣಮಂಟಪದಿಂದ ಅಂಬೇಡ್ಕರ್ ವೃತ್ತದವರೆಗೆ ಜೋಡಿರಸ್ತೆ, ಚರಂಡಿ, ಸುಬ್ಬಾಪ್ಪ ಹಾಗೂ ವಿದ್ಯುತ್ಪೀಕರಣ ಕಾಮಗಾರಿ.	140.00
157	ಶ್ರೀರಂಗಪಟ್ಟಣ	ಶ್ರೀರಂಗಪಟ್ಟಣ	5054-04-337-0-01-154 ಜಿಲ್ಲಾ ಮತ್ತು ಇತರ ರಸ್ತೆ ಸುಧಾರಣೆ	ಶ್ರೀರಂಗಪಟ್ಟಣ ತಾಲ್ಲೂಕು ಶ್ರೀರಂಗಪಟ್ಟಣ ಟೌನ್ ವ್ಯಾಪ್ತಿಯ ವಾಡ್‌ನಂ-6 ರ ರಸ್ತೆಗಳ ಹಾಗೂ ಚರಂಡಿ ಕಾಮಗಾರಿಗಳು	15.00
158	ಶ್ರೀರಂಗಪಟ್ಟಣ	ಶ್ರೀರಂಗಪಟ್ಟಣ	5054-04-337-0-01-154 ಜಿಲ್ಲಾ ಮತ್ತು ಇತರ ರಸ್ತೆ ಸುಧಾರಣೆ	ಶ್ರೀರಂಗಪಟ್ಟಣ ತಾಲ್ಲೂಕು ಶ್ರೀರಂಗಪಟ್ಟಣ ಟೌನ್ ವ್ಯಾಪ್ತಿಯ ವಾಡ್‌ನಂ-7 ರ ರಸ್ತೆಗಳ ಹಾಗೂ ಚರಂಡಿ ಕಾಮಗಾರಿಗಳು	20.00
159	ಶ್ರೀರಂಗಪಟ್ಟಣ	ಶ್ರೀರಂಗಪಟ್ಟಣ	5054-04-337-0-01-154 ಜಿಲ್ಲಾ ಮತ್ತು ಇತರ ರಸ್ತೆ ಸುಧಾರಣೆ	ಶ್ರೀರಂಗಪಟ್ಟಣ ತಾಲ್ಲೂಕು ಶ್ರೀರಂಗಪಟ್ಟಣ ಟೌನ್ ವ್ಯಾಪ್ತಿಯ ವಾಡ್‌ನಂ-10 ರ ರಸ್ತೆ, ಚರಂಡಿ ಹಾಗೂ ಇತರ ಅಭಿವೃದ್ಧಿ ಕಾಮಗಾರಿಗಳು	15.00
160	ಶ್ರೀರಂಗಪಟ್ಟಣ	ಶ್ರೀರಂಗಪಟ್ಟಣ	5054-04-337-0-01-154 ಜಿಲ್ಲಾ ಮತ್ತು ಇತರ ರಸ್ತೆ ಸುಧಾರಣೆ	ಶ್ರೀರಂಗಪಟ್ಟಣ ತಾಲ್ಲೂಕು ಶ್ರೀರಂಗಪಟ್ಟಣ ಟೌನ್ ಗಂಜಾಂ ವ್ಯಾಪ್ತಿಯ ಕರಡಿ ಮಾರಮ್ಮನ ದೇವಸ್ಥಾನದಿಂದ ಕಲ್ಲಯ್ಯನ ದೇವಸ್ಥಾನದ ವರೆಗೆ ರಸ್ತೆ ಹಾಗೂ ಚರಂಡಿ ಅಭಿವೃದ್ಧಿ ಕಾಮಗಾರಿಗಳು	9.00
161	ಶ್ರೀರಂಗಪಟ್ಟಣ	ಶ್ರೀರಂಗಪಟ್ಟಣ	5054-04-337-0-01-154 ಜಿಲ್ಲಾ ಮತ್ತು ಇತರ ರಸ್ತೆ ಸುಧಾರಣೆ	ಶ್ರೀರಂಗಪಟ್ಟಣ ತಾಲ್ಲೂಕು ಶ್ರೀರಂಗಪಟ್ಟಣ ಟೌನ್ ವ್ಯಾಪ್ತಿಯ ಬೆಂಗಳೂರು-ಮೈಸೂರು ರಸ್ತೆಯ ಕೆ.ಎಸ್.ಆರ್.ಒ.ಸಿ.ಬಸ್ ಸ್ಟಾಂಡ್ ನಿಂದ ಕೋಟೆ ಬಾಗಿಲ ವರೆಗೆ ರಸ್ತೆ ಅಗಲೀಕರಣ, ಸೈಕಲ್ ಟ್ರ್ಯಾಕ್, ಫುಟ್‌ಪಾಥ್ ಹಾಗೂ ವಿದ್ಯುತ್ಪೀಕರಣ ಕಾಮಗಾರಿ.	120.00
162	ಶ್ರೀರಂಗಪಟ್ಟಣ	ಶ್ರೀರಂಗಪಟ್ಟಣ	5054-04-337-0-01-154 ಜಿಲ್ಲಾ ಮತ್ತು ಇತರ ರಸ್ತೆ ಸುಧಾರಣೆ	ಶ್ರೀರಂಗಪಟ್ಟಣ ತಾಲ್ಲೂಕು ಶ್ರೀರಂಗಪಟ್ಟಣ ಟೌನ್ ವ್ಯಾಪ್ತಿಯ ಮಿನಿವಿಧಾನ ಸೌಧದ ಬಲಭಾಗದಲ್ಲರುವ ಗಂಡಬೇರುಂಡ ವೃತ್ತ ಅಭಿವೃದ್ಧಿ ಕಾಮಗಾರಿ.	25.00
163	ಶ್ರೀರಂಗಪಟ್ಟಣ	ಶ್ರೀರಂಗಪಟ್ಟಣ	5054-04-337-0-01-154 ಜಿಲ್ಲಾ ಮತ್ತು ಇತರ ರಸ್ತೆ ಸುಧಾರಣೆ	ಶ್ರೀರಂಗಪಟ್ಟಣ ತಾಲ್ಲೂಕು ಶ್ರೀರಂಗಪಟ್ಟಣ ಟೌನ್ ವ್ಯಾಪ್ತಿಯ ವಾಡ್‌ನಂ-3 ರ ರಸ್ತೆಗಳ ಹಾಗೂ ಚರಂಡಿ ಕಾಮಗಾರಿಗಳು	15.00
164	ಶ್ರೀರಂಗಪಟ್ಟಣ	ಶ್ರೀರಂಗಪಟ್ಟಣ	5054-04-337-0-01-154 ಜಿಲ್ಲಾ ಮತ್ತು ಇತರ ರಸ್ತೆ ಸುಧಾರಣೆ	ಶ್ರೀರಂಗಪಟ್ಟಣ ತಾಲ್ಲೂಕು ಶ್ರೀರಂಗಪಟ್ಟಣ ಟೌನ್ ವ್ಯಾಪ್ತಿಯ ವಾಡ್‌ನಂ-5 ರ ರಸ್ತೆಗಳ ಹಾಗೂ ಚರಂಡಿ ಕಾಮಗಾರಿಗಳು	15.00
165	ಶ್ರೀರಂಗಪಟ್ಟಣ	ಶ್ರೀರಂಗಪಟ್ಟಣ	5054-04-337-0-01-154 ಜಿಲ್ಲಾ ಮತ್ತು ಇತರ ರಸ್ತೆ ಸುಧಾರಣೆ	ಶ್ರೀರಂಗಪಟ್ಟಣ ತಾಲ್ಲೂಕು ಶ್ರೀರಂಗಪಟ್ಟಣ ಟೌನ್ ವ್ಯಾಪ್ತಿಯ ವಾಡ್‌ನಂ-11 ರ ರಸ್ತೆ, ಚರಂಡಿ ಹಾಗೂ ಇತರ ಅಭಿವೃದ್ಧಿ ಕಾಮಗಾರಿಗಳು	15.00
166	ಶ್ರೀರಂಗಪಟ್ಟಣ	ಶ್ರೀರಂಗಪಟ್ಟಣ	5054-04-337-0-01-154 ಜಿಲ್ಲಾ ಮತ್ತು ಇತರ ರಸ್ತೆ ಸುಧಾರಣೆ	ಶ್ರೀರಂಗಪಟ್ಟಣ ತಾಲ್ಲೂಕು ಶ್ರೀರಂಗಪಟ್ಟಣ ಟೌನ್ ವ್ಯಾಪ್ತಿಯ ಅಡ್ಡರಸ್ತೆಗಳ ಅಭಿವೃದ್ಧಿ ಕಾಮಗಾರಿ	100.00







ಕ್ರ. ಸಂ.	ತಾಲ್ಲೂಕು	ವರ್ಷ	ಲೆಕ್ಕ ಶೀರ್ಷಿಕೆ	ನಿರ್ಮಿಸಿರುವ ರಸ್ತೆ ಹೆಸರು	ಅಂದಾಜು ಮೊತ್ತ ರೂ.ಲಕ್ಷಗಳಲ್ಲಿ
1	2	3	4	5	6
187	ಶ್ರೀರಂಗಪಟ್ಟಣ	ಶ್ರೀರಂಗಪಟ್ಟಣ	5054-04-337-0-01-154 ಜಿಲ್ಲಾ ಮತ್ತು ಇತರ ರಸ್ತೆ ಸುಧಾರಣೆ	ಶ್ರೀರಂಗಪಟ್ಟಣ ತಾಲ್ಲೂಕು ಶ್ರೀರಂಗಪಟ್ಟಣ ಬೌನ್ ಗಂಜಾಂ ವ್ಯಾಪ್ತಿಯ ವಾರ್ಡ್ ಸಂಖ್ಯೆ-21 ರಲ್ಲಿ ರಸ್ತೆ, ಚರಂಡಿ ಹಾಗೂ ಇತರ ಅಭಿವೃದ್ಧಿ ಕಾಮಗಾರಿಗಳು	15.00
188	ಶ್ರೀರಂಗಪಟ್ಟಣ	ಶ್ರೀರಂಗಪಟ್ಟಣ	5054-04-337-0-01-154 ಜಿಲ್ಲಾ ಮತ್ತು ಇತರ ರಸ್ತೆ ಸುಧಾರಣೆ	ಶ್ರೀರಂಗಪಟ್ಟಣ ತಾಲ್ಲೂಕು ಶ್ರೀರಂಗಪಟ್ಟಣ ಬೌನ್ ಗಂಜಾಂ ವ್ಯಾಪ್ತಿಯ ವಾರ್ಡ್ ಸಂಖ್ಯೆ-23 ರಲ್ಲಿ ರಸ್ತೆ, ಚರಂಡಿ ಹಾಗೂ ಇತರ ಅಭಿವೃದ್ಧಿ ಕಾಮಗಾರಿಗಳು	15.00
189	ಶ್ರೀರಂಗಪಟ್ಟಣ	ಶ್ರೀರಂಗಪಟ್ಟಣ	5054-04-337-0-01-154 ಜಿಲ್ಲಾ ಮತ್ತು ಇತರ ರಸ್ತೆ ಸುಧಾರಣೆ	ಶ್ರೀರಂಗಪಟ್ಟಣ ತಾಲ್ಲೂಕು ಶ್ರೀರಂಗಪಟ್ಟಣ ಬೌನ್ ವ್ಯಾಪ್ತಿಯ ವಾರ್ಡ್-ನಂ-5 ರ ಪಕ್ಕಮ ವಾಹಿನಿ ಅಭಿವೃದ್ಧಿ ಕಾಮಗಾರಿಗಳು	5.00
190	ಶ್ರೀರಂಗಪಟ್ಟಣ	ಶ್ರೀರಂಗಪಟ್ಟಣ	5054-04-337-0-01-154 ಜಿಲ್ಲಾ ಮತ್ತು ಇತರ ರಸ್ತೆ ಸುಧಾರಣೆ	ಶ್ರೀರಂಗಪಟ್ಟಣ ತಾಲ್ಲೂಕು ಶ್ರೀರಂಗಪಟ್ಟಣ ದಸರಾ ಮೆರವಣಿಗೆ ಬರುವ ಕಿರಗೂರು ಹಾಗೂ ಶ್ರೀರಂಗಪಟ್ಟಣ ಬೌನ್ ವ್ಯಾಪ್ತಿಯ ರಸ್ತೆಗಳ ಗುಂಡಿಮುಚ್ಚುವ ಕಾಮಗಾರಿ	5.00
191	ಶ್ರೀರಂಗಪಟ್ಟಣ	ಶ್ರೀರಂಗಪಟ್ಟಣ	5054-04-337-0-01-154 ಜಿಲ್ಲಾ ಮತ್ತು ಇತರ ರಸ್ತೆ ಸುಧಾರಣೆ	ಶ್ರೀರಂಗಪಟ್ಟಣ ತಾಲ್ಲೂಕು ಶ್ರೀರಂಗಪಟ್ಟಣ ಬೌನ್ ವ್ಯಾಪ್ತಿಯ ವಾರ್ಡ್-ನಂ-2 ರ ರಸ್ತೆಗಳ, ಚರಂಡಿ ಹಾಗೂ ಗಣಪತಿ ದೇವಸ್ಥಾನ ಆವರಣ ಅಭಿವೃದ್ಧಿ ಕಾಮಗಾರಿಗಳು	15.00
192	ಶ್ರೀರಂಗಪಟ್ಟಣ	ಶ್ರೀರಂಗಪಟ್ಟಣ	5054-04-337-0-01-154 ಜಿಲ್ಲಾ ಮತ್ತು ಇತರ ರಸ್ತೆ ಸುಧಾರಣೆ	ಶ್ರೀರಂಗಪಟ್ಟಣ ತಾಲ್ಲೂಕು ಶ್ರೀರಂಗಪಟ್ಟಣ ಬೌನ್ ವ್ಯಾಪ್ತಿಯ ವಾರ್ಡ್-ನಂ-4 ರ ರಸ್ತೆಗಳ ಹಾಗೂ ಚರಂಡಿ ಕಾಮಗಾರಿಗಳು	15.00
193	ಶ್ರೀರಂಗಪಟ್ಟಣ	ಶ್ರೀರಂಗಪಟ್ಟಣ	5054-04-337-0-01-154 ಜಿಲ್ಲಾ ಮತ್ತು ಇತರ ರಸ್ತೆ ಸುಧಾರಣೆ	ಶ್ರೀರಂಗಪಟ್ಟಣ ತಾಲ್ಲೂಕು ಶ್ರೀರಂಗಪಟ್ಟಣ ಬೌನ್ ವ್ಯಾಪ್ತಿಯ ವಾರ್ಡ್-ನಂ-8 ರ ಬಲರಾಮ ರವರ ಮನೆಂಬಂದ ಕನಾಬರ ಮಾರಿಗುಡಿ ಮುಖಾಂತರ ಗೋದಿಂದಪ್ಪ ಇಬಿನರಗೆ ರಸ್ತೆಗಳ ಹಾಗೂ ಚರಂಡಿ ಕಾಮಗಾರಿಗಳು	10.00
194	ಶ್ರೀರಂಗಪಟ್ಟಣ	ಶ್ರೀರಂಗಪಟ್ಟಣ	5054-04-337-0-01-154 ಜಿಲ್ಲಾ ಮತ್ತು ಇತರ ರಸ್ತೆ ಸುಧಾರಣೆ	ಶ್ರೀರಂಗಪಟ್ಟಣ ತಾಲ್ಲೂಕು ಶ್ರೀರಂಗಪಟ್ಟಣ ಬೌನ್ ವ್ಯಾಪ್ತಿಯ ಕಾವೇರಿ ಬಡಾವಣೆಯಲ್ಲಿ ರಸ್ತೆ, ಚರಂಡಿ ಹಾಗೂ ಇತರ ಅಭಿವೃದ್ಧಿ ಕಾಮಗಾರಿಗಳು	10.00
195	ಶ್ರೀರಂಗಪಟ್ಟಣ	ಶ್ರೀರಂಗಪಟ್ಟಣ	5054-04-337-0-01-154 ಜಿಲ್ಲಾ ಮತ್ತು ಇತರ ರಸ್ತೆ ಸುಧಾರಣೆ	ಶ್ರೀರಂಗಪಟ್ಟಣ ತಾಲ್ಲೂಕು ಶ್ರೀರಂಗಪಟ್ಟಣ ಬೌನ್ ಗಂಜಾಂ ವ್ಯಾಪ್ತಿಯ ವಾರ್ಡ್ ಸಂಖ್ಯೆ-19 ರ ಕರಡಿ ಮಾರಮ್ಮನ ಪೇಟೆ ಇಬಿಂಬಂದ ಮಾರಿಗುಡಿ ಮುಖಾಂತರ ಗುಂಬಜ್ ರಸ್ತೆಗಳ ರಸ್ತೆ ಅಭಿವೃದ್ಧಿ ಕಾಮಗಾರಿಗಳು	8.00
196	ಶ್ರೀರಂಗಪಟ್ಟಣ	ಶ್ರೀರಂಗಪಟ್ಟಣ	5054-04-337-0-01-154 ಜಿಲ್ಲಾ ಮತ್ತು ಇತರ ರಸ್ತೆ ಸುಧಾರಣೆ	ಶ್ರೀರಂಗಪಟ್ಟಣ ತಾಲ್ಲೂಕು ಶ್ರೀರಂಗಪಟ್ಟಣ ಬೌನ್ ವ್ಯಾಪ್ತಿಯ ಬೆಂಗಳೂರು- ಮೈಸೂರು ರಸ್ತೆಯಿಂದ ತುಳಸೀಕಟ್ಟೆ ಮಾರ್ಗವಾಗಿ ರಸ್ತೆ ಹಾಗೂ ಸೋಪನ ಕಟ್ಟಿ ನಿರ್ಮಾಣ ಹಾಲೂ ಶೆಲ್ಬರ್ ನಿರ್ಮಾಣ ಕಾಮಗಾರಿ.	35.00
197	ಶ್ರೀರಂಗಪಟ್ಟಣ	ಶ್ರೀರಂಗಪಟ್ಟಣ	5054-04-337-0-01-154 ಜಿಲ್ಲಾ ಮತ್ತು ಇತರ ರಸ್ತೆ ಸುಧಾರಣೆ	ಶ್ರೀರಂಗಪಟ್ಟಣ ತಾಲ್ಲೂಕು ಶ್ರೀರಂಗಪಟ್ಟಣ ಬೌನ್ ವ್ಯಾಪ್ತಿಯ ವಾರ್ಡ್-ನಂ-8 ರ ಪೇಂಟ್ ಬಾಲು ಮನೆಯ ಮುಂಭಾಗದ ರಸ್ತೆಯ ಹಾಗೂ ಚರಂಡಿ ಕಾಮಗಾರಿಗಳು	10.00
198	ಶ್ರೀರಂಗಪಟ್ಟಣ	ಶ್ರೀರಂಗಪಟ್ಟಣ	5054-04-337-0-01-154 ಜಿಲ್ಲಾ ಮತ್ತು ಇತರ ರಸ್ತೆ ಸುಧಾರಣೆ	ಶ್ರೀರಂಗಪಟ್ಟಣ ತಾಲ್ಲೂಕು ಶ್ರೀರಂಗಪಟ್ಟಣ ಬೌನ್ ವ್ಯಾಪ್ತಿಯ ಶ್ರೀರಂಗಪಟ್ಟಣ ತಾಲ್ಲೂಕು ಶ್ರೀರಂಗಪಟ್ಟಣ ಬೌನ್ ವ್ಯಾಪ್ತಿಯ ವಾರ್ಡ್-ನಂ-8 ರ ಉದ್ಯಾನವನದಲ್ಲಿ ಮಕ್ಕಳ ಆರೋಪಕರಣ ಅಳವಡಿಸಿಕೆ. ಕಾಮಗಾರಿಗಳು	2.00
199	ಶ್ರೀರಂಗಪಟ್ಟಣ	ಶ್ರೀರಂಗಪಟ್ಟಣ	5054-04-337-0-01-154 ಜಿಲ್ಲಾ ಮತ್ತು ಇತರ ರಸ್ತೆ ಸುಧಾರಣೆ	ಶ್ರೀರಂಗಪಟ್ಟಣ ತಾಲ್ಲೂಕು ಶ್ರೀರಂಗಪಟ್ಟಣ ಬೌನ್ ವ್ಯಾಪ್ತಿಯ ವಾರ್ಡ್-ನಂ-5 ರ ಪಕ್ಕಮ ವಾಹಿನಿ ಉದ್ಯಾನವನದಲ್ಲಿ ವ್ಯಾಯಾಮಶಾಲೆ (ಉಕ್ಲಿಬಾಚ್ಚಿ) ಹಾಗೂ ಮಕ್ಕಳ ಆರೋಪಕರಣ ಅಳವಡಿಸಿಕೆ.	10.00
200	ಶ್ರೀರಂಗಪಟ್ಟಣ	ಶ್ರೀರಂಗಪಟ್ಟಣ	5054-04-337-0-01-154 ಜಿಲ್ಲಾ ಮತ್ತು ಇತರ ರಸ್ತೆ ಸುಧಾರಣೆ	ಶ್ರೀರಂಗಪಟ್ಟಣ ತಾಲ್ಲೂಕು ಶ್ರೀರಂಗಪಟ್ಟಣ ಪಟ್ಟಣದಲ್ಲಿ ದಸರಾ ಆಚರಣೆ ನಡೆಸುವ ಬನ್ನೀಮಂಟಪದ ಆವರಣ ಅಭಿವೃದ್ಧಿ ಕಾಮಗಾರಿ.	50.00
201	ಶ್ರೀರಂಗಪಟ್ಟಣ	ಶ್ರೀರಂಗಪಟ್ಟಣ	5054-04-337-0-01-154 ಜಿಲ್ಲಾ ಮತ್ತು ಇತರ ರಸ್ತೆ ಸುಧಾರಣೆ	ಶ್ರೀರಂಗಪಟ್ಟಣ ತಾಲ್ಲೂಕು ಶ್ರೀರಂಗಪಟ್ಟಣ ಖಾಸಗಿ ಬಸ್ ನಿಲ್ದಾಣದಲ್ಲಿ ಹೂ ಹಾಗೂ ಹಣ್ಣು ಮಳಿಗೆಗಳ ನಿರ್ಮಾಣ ಕಾಮಗಾರಿ.	25.00
202	ಶ್ರೀರಂಗಪಟ್ಟಣ	ಶ್ರೀರಂಗಪಟ್ಟಣ	5054-04-337-0-01-154 ಜಿಲ್ಲಾ ಮತ್ತು ಇತರ ರಸ್ತೆ ಸುಧಾರಣೆ	ಶ್ರೀರಂಗಪಟ್ಟಣ ತಾಲ್ಲೂಕು ಶ್ರೀರಂಗಪಟ್ಟಣ ಬೌನ್ ವ್ಯಾಪ್ತಿಯ ವಾರ್ಡ್-ನಂ-2 ರ ಸಮುದಾಯ ಭವನದ ದುರಸ್ತಿ ಕಾಮಗಾರಿ	3.00
203	ಶ್ರೀರಂಗಪಟ್ಟಣ	ಶ್ರೀರಂಗಪಟ್ಟಣ	5054-04-337-0-01-154 ಜಿಲ್ಲಾ ಮತ್ತು ಇತರ ರಸ್ತೆ ಸುಧಾರಣೆ	ಶ್ರೀರಂಗಪಟ್ಟಣ ತಾಲ್ಲೂಕು ಶ್ರೀರಂಗಪಟ್ಟಣ ಬೌನ್ ವ್ಯಾಪ್ತಿಯ ವಾರ್ಡ್-ನಂ-10 ರಲ್ಲಿ ರಾಮಮಂದಿರ ನಿರ್ಮಾಣ ಕಾಮಗಾರಿ.	15.00
204	ಶ್ರೀರಂಗಪಟ್ಟಣ	ಶ್ರೀರಂಗಪಟ್ಟಣ	5054-04-337-0-01-154 ಜಿಲ್ಲಾ ಮತ್ತು ಇತರ ರಸ್ತೆ ಸುಧಾರಣೆ	ಶ್ರೀರಂಗಪಟ್ಟಣ ತಾಲ್ಲೂಕು ಶ್ರೀರಂಗಪಟ್ಟಣ ಬೌನ್ ಗಂಜಾಂ ವಾರ್ಡ್ ಸಂಖ್ಯೆ-20 ರಲ್ಲಿ ರಾಮಮಂದಿರ ನಿರ್ಮಾಣ ಕಾಮಗಾರಿ	8.00
205	ಶ್ರೀರಂಗಪಟ್ಟಣ	ಶ್ರೀರಂಗಪಟ್ಟಣ	5054-04-337-0-01-154 ಜಿಲ್ಲಾ ಮತ್ತು ಇತರ ರಸ್ತೆ ಸುಧಾರಣೆ	ಶ್ರೀರಂಗಪಟ್ಟಣ ತಾಲ್ಲೂಕು ಶ್ರೀರಂಗಪಟ್ಟಣ ಬೌನ್ ಗಂಜಾಂ ವ್ಯಾಪ್ತಿಯ ವಾರ್ಡ್ ಸಂಖ್ಯೆ-16 ರ ಕುರಾದ್ ಇಬಿ ದೃಶಾಣ ಅಭಿವೃದ್ಧಿ ಕಾಮಗಾರಿ	25.00
206	ಶ್ರೀರಂಗಪಟ್ಟಣ	ಶ್ರೀರಂಗಪಟ್ಟಣ	5054-04-337-0-01-154 ಜಿಲ್ಲಾ ಮತ್ತು ಇತರ ರಸ್ತೆ ಸುಧಾರಣೆ	ಶ್ರೀರಂಗಪಟ್ಟಣ ತಾ. ಮುಂಡುಗದೋರೆ - ನೀಲನಕೋಪಲು ರಸ್ತೆಯಲ್ಲಿ, ಉ.ಎಂ. ಹೊಸೂರು ಬಸ್ ನಿಲ್ದಾಣದಿಂದ ಗ್ರಾಮ ಪಂಚಾಯತಿ ವರೆಗೆ, ಶ್ರೀನಿವಾಸ ಅಗ್ರಹಾರ ಗ್ರಾಮದ ಪರಿಮಿತಿಯಲ್ಲಿ, ಸಿ.ಸಿ. ಚರಂಡಿ ಹಾಗೂ ಸಿ.ಸಿ.ರಸ್ತೆ ನಿರ್ಮಾಣ ಕಾಮಗಾರಿ. ಕಾಳಿನಹಳ್ಳಿಯಿಂದ ನೀಲನಕೋಪಲು ಗ್ರಾಮ ಸೇರುವ ರಸ್ತೆ, ಜಕ್ಕನಹಳ್ಳಿ ಗ್ರಾಮ ಪರಿಮಿತಿಯಲ್ಲಿ ರಸ್ತೆ ನಿರ್ಮಾಣ ಕಾಮಗಾರಿ.(ಒಂದು ಬಾಲ)	95.00



ಕ್ರ. ಸಂ.	ತಾಲ್ಲೂಕು	ವರ್ಷ	ಲೆಕ್ಕ ಶೀರ್ಷಿಕೆ	ನಿರ್ಮಿಸಿರುವ ರಸ್ತೆ ಹೆಸರು	ಅಂದಾಜು ಮೊತ್ತ ರೂ.ಲಕ್ಷಗಳಲ್ಲಿ
1	2	3	4	5	6
207	ಶ್ರೀರಂಗಪಟ್ಟಣ	ಶ್ರೀರಂಗಪಟ್ಟಣ	5054-04-337-0-01-154 ಜಿಲ್ಲಾ ಮತ್ತು ಇತರ ರಸ್ತೆ ಸುಧಾರಣೆ	ಶ್ರೀರಂಗಪಟ್ಟಣ ತಾ. ಪಾಲಕಟ್ಟಿ ಗ್ರಾಮ ಪಂಚಾಯತಿ ಹಳೇ ಮದ್ರಾಸ್ - ಕಣ್ಣಾನೂರು ರಸ್ತೆಯಿಂದ ಹೊಸ ಮದ್ರಾಸ್ - ಕಣ್ಣಾನೂರು ರಸ್ತೆಗೆ ಸೇರುವ ರಸ್ತೆ (ದಾಸಪ್ಪಚಾರಿ ಮನೆಯಿಂದ ತಮ್ಮಯ್ಯ ನಾರಾಯಣ ರವರ ಮನೆಯವರೆಗೆ) ೨೦೦ ಮೀ ರಸ್ತೆ, ಬೆಳಗೊಳ ಗ್ರಾಮ ಪಂಚಾಯತಿ ವ್ಯಾಪ್ತಿಯ ಹಳೇ ಮದ್ರಾಸ್ - ಕಣ್ಣಾನೂರು ರಸ್ತೆಯಿಂದ ಸ್ವಶಾನದವರೆಗೆ, ಕೃಷ್ಣರಾಜನಗರ ಮುಖ್ಯ ರಸ್ತೆಯಿಂದ ಗ್ರಾಮ ಪಂಚಾಯತಿ ವ್ಯಾಪ್ತಿಯಲ್ಲಿ (ಬಸವರಾಜೇಗೌಡರ ಮನೆಯಿಂದ ಬಸವರಾಜು ಮನೆಯವರೆಗೆ) ರಸ್ತೆ, ಹುಲಕೆರ ಗ್ರಾಮ ಪಂಚಾಯತಿ ವ್ಯಾಪ್ತಿಯ ಪೇಪರ್ ಮಿಲ್ಸ್ ಕಾಲೋನಿಯಿಂದ ಕೆ.ಆರ್.ಎಸ್. ಮುಖ್ಯರಸ್ತೆ ಸೇರುವ ರಸ್ತೆ, ಕಾರೇಕುರ ಗ್ರಾಮ ಪರಿಮಿತಿಯಲ್ಲಿ ರಸ್ತೆ ಅಭಿವೃದ್ಧಿ ಕಾಮಗಾರಿ (ಒಂದು ಬಾರಿ)	95.00
208	ಶ್ರೀರಂಗಪಟ್ಟಣ	ಶ್ರೀರಂಗಪಟ್ಟಣ	5054-04-337-0-01-154 ಜಿಲ್ಲಾ ಮತ್ತು ಇತರ ರಸ್ತೆ ಸುಧಾರಣೆ	ಶ್ರೀರಂಗಪಟ್ಟಣ ತಾ. ಚಿಕ್ಕಅಂಕನಹಳ್ಳಿ ಗ್ರಾಮ ಪಂಚಾಯತಿ ವ್ಯಾಪ್ತಿಯ ಹುರುಳಿಕ್ಕಾಂಪನಹಳ್ಳಿ ಗ್ರಾಮ ಪರಿಮಿತಿಯಲ್ಲಿ, ಮಹದೇವಪುರ ಗ್ರಾಮ ಪಂಚಾಯತಿ ವ್ಯಾಪ್ತಿಯ ಮಹದೇವಪುರ, ಚಂದರಹಳ್ಳಿ, ಚಿಕ್ಕಅಂಕನಹಳ್ಳಿ ಗ್ರಾಮ ಪಂಚಾಯತಿ ವ್ಯಾಪ್ತಿಯ ಬೊಂಡಗಹಳ್ಳಿ, ಕಿರಂಗೂರು ಗ್ರಾಮ ಪಂಚಾಯತಿ ವ್ಯಾಪ್ತಿಯ ಕಪರನಕೋಪಲು, ಮೇಳಾಪುರ ಗ್ರಾಮ ಪಂಚಾಯತಿ ವ್ಯಾಪ್ತಿಯ ಹೆಬ್ಬಾಡುಹುಂಡಿ ಮತ್ತು ಹಂಪಾಪುರ ಗ್ರಾಮ ಪರಿಮಿತಿಯಲ್ಲಿ, ಸಿ.ಸಿ. ಚರಂಡಿ ಹಾಗೂ ಸಿ.ಸಿ. ರಸ್ತೆ ನಿರ್ಮಾಣ ಕಾಮಗಾರಿ. (ಒಂದು ಬಾರಿ)	95.00
209	ಶ್ರೀರಂಗಪಟ್ಟಣ	ಶ್ರೀರಂಗಪಟ್ಟಣ	5054-04-337-0-01-154 ಜಿಲ್ಲಾ ಮತ್ತು ಇತರ ರಸ್ತೆ ಸುಧಾರಣೆ	ಶ್ರೀರಂಗಪಟ್ಟಣ ತಾ. ಅರಕೆರ ಗ್ರಾಮದ ದೇವೇಂದ್ರಪ್ಪ ಬಡಾವಣೆಯಲ್ಲಿ, ಕೆರೆಮೇಗಲಕೋಪಲು ಗ್ರಾಮದ ಪರಿಮಿತಿಯಲ್ಲಿ ಸಿ.ಸಿ. ಚರಂಡಿ ಹಾಗೂ ರಸ್ತೆ ನಿರ್ಮಾಣ ಕಾಮಗಾರಿ. ಗಾಮನಹಳ್ಳಿಯಿಂದ ತುರುಗನೂರಿಗೆ ಹೋಗುವ ರಸ್ತೆ, ಬೆಟ್ಟಹಳ್ಳಿಯಿಂದ ಕಾಲ್ಕೆರೆಗೆ ಹೋಗುವ ರಸ್ತೆ ಮತ್ತು ಗಾಮನಹಳ್ಳಿ ಸಂತ ಮೈದಾನದಿಂದ ಬನ್ನಹಳ್ಳಿಗೆ ಹೋಗುವ ರಸ್ತೆ ಅಭಿವೃದ್ಧಿ ಕಾಮಗಾರಿ. (ಒಂದು ಬಾರಿ)	95.00
210	ಪಾಂಡವಪುರ	ಮೇಲುಕೋಟೆ	5054-04-337-0-01-154 ಜಿಲ್ಲಾ ಮತ್ತು ಇತರ ರಸ್ತೆ ಸುಧಾರಣೆ	ಪಾಂಡವಪುರ ತಾಲ್ಲೂಕು ಪಿ.ಆರ್.ಎಸ್.ಎ ರಸ್ತೆಯಿಂದ ಉಕ್ಕಡ ಕ್ಯಾಂಪನಹಳ್ಳಿ ಮಾರ್ಗವಾಗಿ ಹರವು ಹತ್ತಿರ ಚಿ.ಚಿ.ಚಿ. ರಸ್ತೆಗೆ ಸೇರುವ ಜಿಲ್ಲಾ ಮುಖ್ಯ ರಸ್ತೆಯ ಸ: 3.30 ಕಿ.ಮೀ. ರಿಂದ ಸ:5.20 ಕಿ.ಮೀ. ವರೆಗೆ ರಸ್ತೆ ಅಭಿವೃದ್ಧಿ ಕಾಮಗಾರಿ.	250.00
211	ಪಾಂಡವಪುರ	ಮೇಲುಕೋಟೆ	5054-04-337-0-01-154 ಜಿಲ್ಲಾ ಮತ್ತು ಇತರ ರಸ್ತೆ ಸುಧಾರಣೆ	ಪಾಂಡವಪುರ ತಾಲ್ಲೂಕು ಮಂಡ್ಯ-ಹಡಗಲ ರಸ್ತೆಯಿಂದ ಶೆಟ್ಟಿಹಳ್ಳಿ-ಅನೂನಹಳ್ಳಿ-ನರಹಳ್ಳಿ ಮಾರ್ಗ ಬೇದಿನಕುಪ್ಪೆ-ಶಂಭುನಹಳ್ಳಿ ರಸ್ತೆಗೆ ಸೇರುವ ಜಿಲ್ಲಾ ಮುಖ್ಯ ರಸ್ತೆಯ ಸ: 5.30 ಕಿ.ಮೀ. ರಿಂದ ಸ:9.60 ಕಿ.ಮೀ. ವರೆಗೆ ರಸ್ತೆ ಅಭಿವೃದ್ಧಿ ಕಾಮಗಾರಿ	200.00
212	ಪಾಂಡವಪುರ	ಮೇಲುಕೋಟೆ	5054-04-337-0-01-154 ಜಿಲ್ಲಾ ಮತ್ತು ಇತರ ರಸ್ತೆ ಸುಧಾರಣೆ	ಪಾಂಡವಪುರ ತಾಲ್ಲೂಕು ಅಲ್ಪಹಳ್ಳಿಯಿಂದ ಜಾಗಬೇಮಲ್ಲೇನಹಳ್ಳಿ ಮಾರ್ಗ ಅರಕುಪ್ಪೆಗೆ ಸೇರುವ ಜಿಲ್ಲಾ ಮುಖ್ಯ ರಸ್ತೆಯ ಸರಪಳಿ ಸ: 0.00 ಕಿ.ಮೀ ಯಿಂದ 2.50 ಕಿ.ಮೀ ವರೆಗೆ, ಬನ್ನಂಗಾಡಿಯಿಂದ ಅಲ್ಪಹಳ್ಳಿಗೆ ಸೇರುವ ಜಿಲ್ಲಾ ಮುಖ್ಯ ರಸ್ತೆಯ ಸರಪಳಿ: 3.10 ಕಿ.ಮೀ 3.50 ಕಿ.ಮೀ ವರೆಗೆ ಮತ್ತು ಅರಕುಪ್ಪೆ ಗ್ರಾಮ ಪರಿಮಿತಿಯಲ್ಲಿ ಗ್ರಾಮೀಣ ಕೂಡು ರಸ್ತೆಗಳ ಅಭಿವೃದ್ಧಿ ಕಾಮಗಾರಿ	245.00
213	ಪಾಂಡವಪುರ	ಮೇಲುಕೋಟೆ	5054-04-337-0-01-154 ಜಿಲ್ಲಾ ಮತ್ತು ಇತರ ರಸ್ತೆ ಸುಧಾರಣೆ	ಪಾಂಡವಪುರ ತಾಲ್ಲೂಕು ಬೇದಿನಕುಪ್ಪೆ ಶಂಭುನಹಳ್ಳಿ ರಸ್ತೆಯಿಂದ ಸುಂಕಾತೂಣೂರು ಹೊಸ ಬಡಾವಣೆ ಮಾರ್ಗ ಪುನ: ಬೇದಿನಕುಪ್ಪೆ ಶಂಭುನಹಳ್ಳಿ ರಸ್ತೆಗೆ ಸೇರುವ ರಸ್ತೆಯ ಸ:0.00 ಕಿ.ಮೀ ಯಿಂದ 1.20 ಕಿ.ಮೀ ವರೆಗೆ ಅಭಿವೃದ್ಧಿಪಡಿಸುವ ಕಾಮಗಾರಿ. (ಗ್ರಾಮೀಣ ರಸ್ತೆ - ಲೋಕೋಪಯೋಗಿ ಇಲಾಖೆಯಿಂದ ಒಂದು ಬಾರಿ ಅಭಿವೃದ್ಧಿಪಡಿಸುವುದು).	130.00
214	ಪಾಂಡವಪುರ	ಮೇಲುಕೋಟೆ	5054-04-337-0-01-154 ಜಿಲ್ಲಾ ಮತ್ತು ಇತರ ರಸ್ತೆ ಸುಧಾರಣೆ	ಪಾಂಡವಪುರ ತಾಲ್ಲೂಕು ಪಾಂಡವಪುರದಿಂದ ಕೆ.ಬೆಟ್ಟಹಳ್ಳಿ- ಚಾಗಲಟ್ಟಹಳ್ಳಿ-ಬೇಚಬೆಟ್ಟ ರಸ್ತೆಯ ಮಾರ್ಗವಾಗಿ ಚಿನಕುರುಳಿಗೆ ಸೇರುವ ಜಿಲ್ಲಾ ಮುಖ್ಯ ರಸ್ತೆಯ ಸ:0.00 ಕಿ.ಮೀ.ರಿಂದ 1.15 ಕಿ.ಮೀ. ವರೆಗೆ ರಸ್ತೆ ಅಭಿವೃದ್ಧಿ ಕಾಮಗಾರಿ.	495.00
215	ಪಾಂಡವಪುರ	ಮೇಲುಕೋಟೆ	5054-04-337-0-01-154 ಜಿಲ್ಲಾ ಮತ್ತು ಇತರ ರಸ್ತೆ ಸುಧಾರಣೆ	ಪಾಂಡವಪುರ ಪಟ್ಟಣದಲ್ಲಿನ (ಎ) ಪೇಟೆ ಚೀದಿ (ಬಿ) ಸುಬ್ರಮಣ್ಯ ಸ್ವಾಮಿ ದೇವಸ್ಥಾನದ ರಸ್ತೆ (ಸಿ) ಗೌಳಗರ ಚೀದಿ (ಡಿ) ಬಸವನಗುಡಿ ಚೀದಿ (ಇ) ಕೌಲಪ್ಪನ ಚೀದಿ (ಎಫ್) ಪೆನ್‌ಷನ್ ಲೈನ್ ಚೀದಿ (ಜಿ) ಪೌರ ಕಾರ್ಮಿಕರ ಚೀದಿ (ಹೆಚ್) ದೊಡ್ಡ ಚೀದಿ (ಐ) ಹೂದಿನ ಚೀದಿಗಳನ್ನು ಪಟ್ಟಣ ಪರಿಮಿತಿಯಲ್ಲಿ ರಸ್ತೆ ಅಭಿವೃದ್ಧಿ ಪಡಿಸುವ ಕಾಮಗಾರಿ. [ಲೋಕೋಪಯೋಗಿ ಇಲಾಖೆಯಿಂದ ಒಂದು ಬಾರಿ ಅಭಿವೃದ್ಧಿಪಡಿಸುವುದು].	350.00
216	ಪಾಂಡವಪುರ	ಮೇಲುಕೋಟೆ	5054-04-337-0-01-154 ಜಿಲ್ಲಾ ಮತ್ತು ಇತರ ರಸ್ತೆ ಸುಧಾರಣೆ	ಪಾಂಡವಪುರ ತಾಲ್ಲೂಕು ಪಾಂಡವಪುರದಿಂದ ಕೆ.ಬೆಟ್ಟಹಳ್ಳಿ- ಚಾಗಲಟ್ಟಹಳ್ಳಿ-ಬೇಚಬೆಟ್ಟ ರಸ್ತೆಯ ಮಾರ್ಗವಾಗಿ ಚಿನಕುರುಳಿಗೆ ಸೇರುವ ಜಿಲ್ಲಾ ಮುಖ್ಯ ರಸ್ತೆಯ ಸ:0.80 ಕಿ.ಮೀ.ರಿಂದ 1.76 ಕಿ.ಮೀ. ವರೆಗೆ ರಸ್ತೆ ಅಭಿವೃದ್ಧಿ ಕಾಮಗಾರಿ. 500.00	500.00
217	ಪಾಂಡವಪುರ	ಮೇಲುಕೋಟೆ	5054-04-337-0-01-154 ಜಿಲ್ಲಾ ಮತ್ತು ಇತರ ರಸ್ತೆ ಸುಧಾರಣೆ	ಪಾಂಡವಪುರ ತಾಲ್ಲೂಕು ಪಾಂಡವಪುರ ಪಟ್ಟಣ ವ್ಯಾಪ್ತಿಯಲ್ಲಿರುವ ರಸ್ತೆಗಳ ಅಭಿವೃದ್ಧಿ ಕಾಮಗಾರಿ(ಗ್ರಾಮೀಣ ರಸ್ತೆ - ಲೋಕೋಪಯೋಗಿ ಇಲಾಖೆಯಿಂದ ಒಂದು ಬಾರಿ ಅಭಿವೃದ್ಧಿಪಡಿಸುವುದು).	100.00




ಕ್ರ. ಸಂ.	ತಾಲ್ಲೂಕು	ವರ್ಷ	ಲೆಕ್ಕ ಶೀರ್ಷಿಕೆ	ನಿರ್ಮಿಸಿರುವ ರಸ್ತೆ ಹೆಸರು	ಅಂದಾಜು ಮೊತ್ತ ರೂಪಾಯಿಗಳಲ್ಲಿ
1	2	3	4	5	6
218	ಪಾಂಡವಪುರ	ಮೇಲುಕೋಟೆ	5054-04-337-0-01-154 ಜಿಲ್ಲಾ ಮತ್ತು ಇತರ ರಸ್ತೆ ಸುಧಾರಣೆ	ಪಾಂಡವಪುರ ತಾಲ್ಲೂಕು ಚನಕುರಳಿಯಿಂದ ಹೊಸಗಾನಹಳ್ಳಿ ಮುಖಾಂತರ ಬೇಟೆ ಬೆಟ್ಟಕ್ಕೆ ಸೇರುವ ರಸ್ತೆ ಮತ್ತು ಹೊಸಗಾನಹಳ್ಳಿ ಕೂಡು ರಸ್ತೆಯನ್ನು ಸು.0.00 ಕಿ.ಮೀ. ಉಂದ 4.90 ಕಿ.ಮೀ ವರೆಗೆ ರಸ್ತೆ ಅಭಿವೃದ್ಧಿ ಕಾಮಗಾರಿ (ಗ್ರಾಮೀಣ ರಸ್ತೆ - ಲೋಕೋಪಯೋಗಿ ಇಲಾಖೆಯಿಂದ ಒಂದು ಬಾರಿ ಅಭಿವೃದ್ಧಿಪಡಿಸುವುದು).	495.00
219	ಪಾಂಡವಪುರ	ಮೇಲುಕೋಟೆ	5054-04-337-0-01-154 ಜಿಲ್ಲಾ ಮತ್ತು ಇತರ ರಸ್ತೆ ಸುಧಾರಣೆ	ಪಾಂಡವಪುರ ತಾಲ್ಲೂಕು ರಾಗಿಮುದ್ದನಹಳ್ಳಿಯಿಂದ ಹೊನ್ನೇನಹಳ್ಳಿ-ಯಳವರಕೊಪ್ಪಲು ಮಾರ್ಗವಾಗಿ ಡಿಂಕಾ ಅಶೋಕನಗರ ರಸ್ತೆಗೆ ಸೇರುವ ಜಿಲ್ಲಾ ಮುಖ್ಯ ರಸ್ತೆಯ ಸು.0.00 ಕಿ.ಮೀ. ಲಿಂದ 2.20 ಕಿ.ಮೀ. ವರೆಗೆ ಮತ್ತು ರಾಗಿಮುದ್ದನಹಳ್ಳಿಯಿಂದ, ಕೆ.ಬೆಟ್ಟಹಳ್ಳಿ-ಚಾಗಲಿಹಳ್ಳಿ -ಬೇಟೆಬೆಟ್ಟ ಮುಖಾಂತರ ಪಾಂಡವಪುರದಿಂದ ಚನಕುರಳಿಗೆ ಸೇರುವ ರಸ್ತೆಗೆ ಸೇರುವ ಎರಡು ಗ್ರಾಮೀಣ ಕೂಡು ರಸ್ತೆ ಅಭಿವೃದ್ಧಿ ಕಾಮಗಾರಿ.	350.00
220	ಪಾಂಡವಪುರ	ಮೇಲುಕೋಟೆ	5054-04-337-0-01-154 ಜಿಲ್ಲಾ ಮತ್ತು ಇತರ ರಸ್ತೆ ಸುಧಾರಣೆ	ಪಾಂಡವಪುರ ತಾಲ್ಲೂಕು ಐ.ಐ.ಐ. ರಸ್ತೆಯಿಂದ ಐ.ಎನ್. ರಸ್ತೆಯಿಂದ ಕನಗನಮರಡಿ, ವದೇಸಮುದ್ರ, ಮುಖಾಂತರ ಮಂಡ್ಯ - ತಂಡಕೆರೆ ರಸ್ತೆಗೆ ಸೇರುವ ಜಿಲ್ಲಾ ಮುಖ್ಯ ರಸ್ತೆಯ ಸರಸಳಿ 0.00 ಲಿಂದ 8.00 ಕಿ.ಮೀ. ವರೆಗೆ ರಸ್ತೆ ಅಭಿವೃದ್ಧಿ ಕಾಮಗಾರಿ	1000.00
221	ಪಾಂಡವಪುರ	ಮೇಲುಕೋಟೆ	5054-04-337-0-01-154 ಜಿಲ್ಲಾ ಮತ್ತು ಇತರ ರಸ್ತೆ ಸುಧಾರಣೆ	ಪಾಂಡವಪುರ ತಾ. ಸಿಂದಭೋಗನಹಳ್ಳಿ, ಗುಮ್ಮನಹಳ್ಳಿ, ಬನ್ನಂಗಾಡಿ, ಹೊಸಯರಗನಹಳ್ಳಿ (ಶೆಡ್) ಮತ್ತು ಹೊಸಾಯಪ್ಪನಹಳ್ಳಿ ಗ್ರಾಮಗಳ ಪರಿಮಿತಿಯಲ್ಲಿ ರಸ್ತೆ ಅಭಿವೃದ್ಧಿ ಕಾಮಗಾರಿ.(ಒಂದು ಬಾರಿ)	90.00
222	ಪಾಂಡವಪುರ	ಮೇಲುಕೋಟೆ	5054-04-337-0-01-154 ಜಿಲ್ಲಾ ಮತ್ತು ಇತರ ರಸ್ತೆ ಸುಧಾರಣೆ	ಪಾಂಡವಪುರ ತಾ. ಕುಂಬಾರಕೊಪ್ಪಲು, ಕಡಬ, ವಡ್ಡರಹಳ್ಳಿ, ಎಲೆಕೆರೆ ಮತ್ತು ಶಂಭುನಹಳ್ಳಿ ಗ್ರಾಮಗಳ ಪರಿಮಿತಿಯಲ್ಲಿ ರಸ್ತೆ ಅಭಿವೃದ್ಧಿ ಕಾಮಗಾರಿ.(ಒಂದು ಬಾರಿ)	90.00
223	ಪಾಂಡವಪುರ	ಮೇಲುಕೋಟೆ	5054-04-337-0-01-154 ಜಿಲ್ಲಾ ಮತ್ತು ಇತರ ರಸ್ತೆ ಸುಧಾರಣೆ	ಪಾಂಡವಪುರ ತಾ. ನಿಲಿಯಾರಹಳ್ಳಿ, ಅಂತನಹಳ್ಳಿ, ಬೇಟೆ, ಇಳೇನಹಳ್ಳಿ ಮತ್ತುಮಲ್ಲಗೆರೆ ಗ್ರಾಮಗಳ ಪರಿಮಿತಿಯಲ್ಲಿ ರಸ್ತೆ ಅಭಿವೃದ್ಧಿ ಕಾಮಗಾರಿ.(ಒಂದು ಬಾರಿ)	90.00
224	ಪಾಂಡವಪುರ	ಮೇಲುಕೋಟೆ	5054-04-337-0-01-154 ಜಿಲ್ಲಾ ಮತ್ತು ಇತರ ರಸ್ತೆ ಸುಧಾರಣೆ	ಪಾಂಡವಪುರ ತಾ. ಕಟ್ಟೇರಿ, ನಾರ್ಕೇ ಬ್ಯಾಂಕ್, ಹರವು, ಚೆಲುವರಸನಕೊಪ್ಪಲು ಮತ್ತು ಕ್ಯಾತನಹಳ್ಳಿ ಗ್ರಾಮಗಳ ಪರಿಮಿತಿಯಲ್ಲಿ ರಸ್ತೆ ಅಭಿವೃದ್ಧಿ ಕಾಮಗಾರಿ.(ಒಂದು ಬಾರಿ)	90.00
225	ಪಾಂಡವಪುರ	ಮೇಲುಕೋಟೆ	5054-04-337-0-01-154 ಜಿಲ್ಲಾ ಮತ್ತು ಇತರ ರಸ್ತೆ ಸುಧಾರಣೆ	ಪಾಂಡವಪುರ ತಾ. ಚಿಕ್ಕಾಡೆ, ಹೆಗ್ಗಡಹಳ್ಳಿ, ಚಿಕ್ಕಮರಹಳ್ಳಿ, ತಾಳಶಾನನ ಮತ್ತು ಚಿಕ್ಕಬ್ಯಾಡರಹಳ್ಳಿ ಗ್ರಾಮಗಳ ಪರಿಮಿತಿಯಲ್ಲಿ ರಸ್ತೆ ಅಭಿವೃದ್ಧಿ ಕಾಮಗಾರಿ.(ಒಂದು ಬಾರಿ)	90.00
226	ಪಾಂಡವಪುರ	ಮೇಲುಕೋಟೆ	5054-04-337-0-01-154 ಜಿಲ್ಲಾ ಮತ್ತು ಇತರ ರಸ್ತೆ ಸುಧಾರಣೆ	ಪಾಂಡವಪುರ ತಾ. ನೀಲನಹಳ್ಳಿ, ಮಾಣಿಕ್ಕನಹಳ್ಳಿ ಗೌಡಗೆರೆ, ಎರೇಗೌಡನಹಳ್ಳಿ ಮತ್ತು ಕೆ.ಬೆಟ್ಟಹಳ್ಳಿ ಗ್ರಾಮಗಳ ಪರಿಮಿತಿಯಲ್ಲಿ ರಸ್ತೆ ಅಭಿವೃದ್ಧಿ ಕಾಮಗಾರಿ.(ಒಂದು ಬಾರಿ)	90.00
227	ಪಾಂಡವಪುರ	ಮೇಲುಕೋಟೆ	5054-04-337-0-01-154 ಜಿಲ್ಲಾ ಮತ್ತು ಇತರ ರಸ್ತೆ ಸುಧಾರಣೆ	ಪಾಂಡವಪುರ ತಾ. ಅಮ್ಮತಿ, ನ್ಯಾಮನಹಳ್ಳಿ, ಜಿಜರಕನಹಳ್ಳಿ, ಮೇಲುಕೋಟೆ ಮತ್ತು ನಲ್ಲಹಳ್ಳಿ ಗ್ರಾಮಗಳ ಪರಿಮಿತಿಯಲ್ಲಿ ರಸ್ತೆ ಅಭಿವೃದ್ಧಿ ಕಾಮಗಾರಿ.(ಒಂದು ಬಾರಿ)	90.00
					40335.00
1	ಮಂಡ್ಯ	ಮಂಡ್ಯ	ನಬಾರ್ಡ್ ಆರ್ ಐ ಡಿ ಎಫ್-24	ಮಂಡ್ಯ ತಾಲ್ಲೂಕು ಮಾರಗೌಡನಹಳ್ಳಿ - ಚಿರದೇಗಲು ರಸ್ತೆಯಿಂದ ಕೆಟ್ಟಹಳ್ಳಿ ಮುಖಾಂತರ ಕೆ.ಗೌಡಗೆರೆ ಸೇರುವ ರಸ್ತೆ ಅಭಿವೃದ್ಧಿ ಕಾಮಗಾರಿ	70.00
2	ಮಂಡ್ಯ	ಮಂಡ್ಯ	ನಬಾರ್ಡ್ ಆರ್ ಐ ಡಿ ಎಫ್-24	ಮಂಡ್ಯ ತಾಲ್ಲೂಕು ಹನಕೆರೆ - ಕೊಪ್ಪ ರಸ್ತೆಯಿಂದ ಹನಕೆರೆ ರಸ್ತೆ ಮುಖಾಂತರ ಕಟ್ಟಿಗೆರೆ ಎಸ್.ಸಿ. ಕಾಲೋನಿ ಸೇರುವ ರಸ್ತೆ ಅಭಿವೃದ್ಧಿ ಕಾಮಗಾರಿ	80.00
3	ಮಂಡ್ಯ	ಮೇಲುಕೋಟೆ	ನಬಾರ್ಡ್ ಆರ್ ಐ ಡಿ ಎಫ್-24	ಮಂಡ್ಯ ತಾಲ್ಲೂಕು ದುದ್ದ ಹೋಬಳಿ ಮಂಡ್ಯ - ಮೇಲುಕೋಟೆ - ಮುದಗಂದೂರು ರಸ್ತೆಯಿಂದ ಬೊಮ್ಮನಹಳ್ಳಿ ಮುಖಾಂತರ ಎನ್.ಹೆಚ್.-48 - ದುದ್ದ ರಸ್ತೆಗೆ ಸೇರುವ ರಸ್ತೆಯ ಸರಸಳಿ 0.00 ಲಿಂದ 0.50 ಕಿ.ಮೀ. ವರೆಗೆ (ಶ್ರೀ ವೀರಭದ್ರೇಶ್ವರ ದೇವಸ್ಥಾನ ರಸ್ತೆ) ರಸ್ತೆ ಅಭಿವೃದ್ಧಿ ಕಾಮಗಾರಿ	50.00
4	ಮದ್ದೂರು	ಮದ್ದೂರು	ನಬಾರ್ಡ್ ಆರ್ ಐ ಡಿ ಎಫ್-24	ಮದ್ದೂರು ತಾಲ್ಲೂಕು ಕೆನ್ನೂರು- ಬೈರಾಪಟ್ಟಣ ರಸ್ತೆ ಸರಸಿ 0.00 ಲಿಂದ 1.72 ಕಿ.ಮೀ.ವರೆಗೆ ರಸ್ತೆ ಅಭಿವೃದ್ಧಿ ಕಾಮಗಾರಿ 97487	150.00
5	ಮಳವಳ್ಳಿ	ಮಳವಳ್ಳಿ	ನಬಾರ್ಡ್ ಆರ್ ಐ ಡಿ ಎಫ್-24	ಮಳವಳ್ಳಿ ತಾಲ್ಲೂಕು ಎನ್.ಹೆಚ್-209 ಲಿಂದ ಮತ್ತಿಪಾಳೇಶ್ವರ ದೇವಸ್ಥಾನದ ಮುಖಾಂತರ ರಾಜ್ಯ ಹೆದ್ದಾರಿ-33 ಕ್ಕೆ ಸೇರುವ ರಸ್ತೆ ಅಭಿವೃದ್ಧಿ ಕಾಮಗಾರಿ	70.00
6	ಮಳವಳ್ಳಿ	ಮಳವಳ್ಳಿ	ನಬಾರ್ಡ್ ಆರ್ ಐ ಡಿ ಎಫ್-24	ಮಳವಳ್ಳಿ ತಾಲ್ಲೂಕು ಎನ್.ಹೆಚ್-209 ಲಿಂದ ಕುರಿಪಾರಂ ಮುಖಾಂತರ ಡಿ. ಹಲಸಹಳ್ಳಿಗೆ ಸೇರುವ ರಸ್ತೆ ಅಭಿವೃದ್ಧಿ ಕಾಮಗಾರಿ	80.00
7	ಕೆ.ಆರ್. ಪೇಟೆ	ಕೆ.ಆರ್. ಪೇಟೆ	ನಬಾರ್ಡ್ ಆರ್ ಐ ಡಿ ಎಫ್-24	ಕೆ.ಆರ್. ಪೇಟೆ ತಾಲ್ಲೂಕು 1/17 ಮೈಲಿ ಎಸ್.ಎ. ರಸ್ತೆಯಿಂದ ಶೀಕನೇರೆ ರಸ್ತೆ ಮುಖಾಂತರ ಸಂಧ್ಯಾಪಟ್ಟ ಸೇರುವ ರಸ್ತೆ ಅಭಿವೃದ್ಧಿ ಕಾಮಗಾರಿ	60.00
8	ಶ್ರೀರಂಗಪಟ್ಟಣ	ಶ್ರೀರಂಗಪಟ್ಟಣ	ನಬಾರ್ಡ್ ಆರ್ ಐ ಡಿ ಎಫ್-24	ಶ್ರೀರಂಗಪಟ್ಟಣ ತಾಲ್ಲೂಕು ರಾಮಪುರ ಸ್ಕೂಲ್ ರಸ್ತೆಯಿಂದ ಮಲಿನ್ಯಾಪುರ ಲ್ಯಾಂಡ್ ರಸ್ತೆ ಮುಖಾಂತರ ಶ್ರೀರಂಗಪಟ್ಟಣ ರೈಲ್ವೆ ಸ್ಟೇಷನ್ ರಸ್ತೆ ಸೇರುವ ರಸ್ತೆ ಅಭಿವೃದ್ಧಿ ಕಾಮಗಾರಿ	100.00
9	ಶ್ರೀರಂಗಪಟ್ಟಣ	ಶ್ರೀರಂಗಪಟ್ಟಣ	ನಬಾರ್ಡ್ ಆರ್ ಐ ಡಿ ಎಫ್-24	ಶ್ರೀರಂಗಪಟ್ಟಣ ತಾಲ್ಲೂಕು ಮೈಸೂರು - ಕೊತ್ತಿ ರಸ್ತೆಯಿಂದ ಚಂದೇಗೌಡನಕೊಪ್ಪಲು ಗ್ರಾಮ ಪರಿಮಿತಿಯಲ್ಲಿ ರಸ್ತೆ ಅಭಿವೃದ್ಧಿ ಕಾಮಗಾರಿ	50.00
10	ಪಾಂಡವಪುರ	ಮೇಲುಕೋಟೆ	ನಬಾರ್ಡ್ ಆರ್ ಐ ಡಿ ಎಫ್-24	ಪಾಂಡವಪುರ ತಾಲ್ಲೂಕು ಅಲ್ಪಹಳ್ಳಿಯಿಂದ ಚನಕುರಳಿ - ಕಟ್ಟೇರಿ ರಸ್ತೆ ಮತ್ತು ಜಗದಮಲ್ಲೇನಹಳ್ಳಿ ಮುಖಾಂತರ ಅರಳಕುಪ್ಪೆಗೆ ಸೇರುವ ರಸ್ತೆಯ ಸರಸಳಿ 2.35 ಲಿಂದ 3.95 ಕಿ.ಮೀ. ವರೆಗೆ ರಸ್ತೆ ಅಭಿವೃದ್ಧಿ ಕಾಮಗಾರಿ	100.00
					810.00



ಕ್ರ. ಸಂ.	ತಾಲ್ಲೂಕು	ವರ್ಷ	ಲೆಕ್ಕ ಶೀರ್ಷಿಕೆ	ನಿರ್ಮಿಸಿರುವ ರಸ್ತೆ ಹೆಸರು	ಅಂದಾಜು ಮೊತ್ತ ರೂಲಕ್ಷಗಳಲ್ಲಿ
1	2	3	4	5	6
1	ಮದ್ದೂರು	ಮದ್ದೂರು	೨೦೨೪-೦೪-೩೩೭-೦-೦೧-೧೩೩ ಎಸ್.ಡಿ.ಸಿ (ವಿಶೇಷ ಅಭಿವೃದ್ಧಿ ಯೋಜನೆ)	ಮದ್ದೂರು ತಾಲ್ಲೂಕು ಟಿ.ಎನ್ ರಸ್ತೆಯಿಂದ ಮಂಡ್ಯ-ಹಲ್ಲೆಗೆ ಸೇರುವ ರಸ್ತೆಯ ಸು.14.೦೦ ರಿಂದ 14.9೦ ಕಿಮೀ ವರೆಗೆ ಕೋನಾಲ್ ಗ್ರಾಮ ಪರಿಮಿತಿಯಲ್ಲಿ ಬಾಕ್ಸ್ ಚರಂಡಿ ನಿರ್ಮಾಣ ಕಾಮಗಾರಿ.	8.5೦
2	ಮಳವಳ್ಳಿ	ಮಳವಳ್ಳಿ	೨೦೨೪-೦೪-೩೩೭-೦-೦೧-೧೩೩ ಎಸ್.ಡಿ.ಸಿ (ವಿಶೇಷ ಅಭಿವೃದ್ಧಿ ಯೋಜನೆ)	ಮಳವಳ್ಳಿ ತಾಲ್ಲೂಕು ಎನ್.ಹೆಚ್.-2೦9 ನಿಂದ ಕುರಿಪಾರಂಗೆ ಡಿ.ಹಲಸಹಳ್ಳಿ ಮಾರ್ಗ ಸೇರುವ ರಸ್ತೆಯ ಸರಸಫ :2.3೦ ರಿಂದ 2.6೦ ಕಿಮೀ ವರೆಗೆ ರಸ್ತೆ ಅಭಿವೃದ್ಧಿ ಕಾಮಗಾರಿ	32.09
3	ನಾಗಮಂಗಲ	ನಾಗಮಂಗಲ	೨೦೨೪-೦೪-೩೩೭-೦-೦೧-೧೩೩ ಎಸ್.ಡಿ.ಸಿ (ವಿಶೇಷ ಅಭಿವೃದ್ಧಿ ಯೋಜನೆ)	ನಾಗಮಂಗಲ ತಾಲ್ಲೂಕು ಬೆಟ್ಟೂರು-ಹೊನ್ನೇನಹಳ್ಳಿ ರಸ್ತೆಯ ಸರ: ೭.9೦ ರಿಂದ 7.6೦ ಕಿಮೀವರೆಗೆ ರಸ್ತೆ ಅಭಿವೃದ್ಧಿ ಕಾಮಗಾರಿ	74.84
4	ನಾಗಮಂಗಲ	ನಾಗಮಂಗಲ	೨೦೨೪-೦೪-೩೩೭-೦-೦೧-೧೩೩ ಎಸ್.ಡಿ.ಸಿ (ವಿಶೇಷ ಅಭಿವೃದ್ಧಿ ಯೋಜನೆ)	ನಾಗಮಂಗಲ ತಾಲ್ಲೂಕು ನಾಗಮಂಗಲ- ಮೈಲಾರಪಟ್ಟಣ ರಸ್ತೆಯ ಸರ: 3.5೦ ರಿಂದ 5.5೦ ಕಿಮೀವರೆಗೆ ರಸ್ತೆ ಅಭಿವೃದ್ಧಿ ಕಾಮಗಾರಿ	9೦.೦೦
5	ನಾಗಮಂಗಲ	ನಾಗಮಂಗಲ	೨೦೨೪-೦೪-೩೩೭-೦-೦೧-೧೩೩ ಎಸ್.ಡಿ.ಸಿ (ವಿಶೇಷ ಅಭಿವೃದ್ಧಿ ಯೋಜನೆ)	ನಾಗಮಂಗಲ ತಾಲ್ಲೂಕು ಕೆ.ಟಿ.ರಸ್ತೆಯ 43.5೦ ಕಿ.ಮೀ. ನಿಂದ ಬೊಮ್ಮನಾಯಕನಹಳ್ಳಿ ಯಿಂದ ಬಿಡುಗಡೆ ಹೊಸಹಳ್ಳಿ ಮಾರ್ಗವಾಗಿ ತಾಲ್ಲೂಕು ಗಡಿಯನ್ನು ಸೇರುವ ರಸ್ತೆ ಸರಸಫ: 5.9೦ ರಿಂದ 6.6೦ಕಿ.ಮೀ ರಸ್ತೆ ಅಭಿವೃದ್ಧಿ.	7೦.೦೦
6	ಕೆ.ಆರ್.ಪೇಟೆ	ಕೆ.ಆರ್.ಪೇಟೆ	೨೦೨೪-೦೪-೩೩೭-೦-೦೧-೧೩೩ ಎಸ್.ಡಿ.ಸಿ (ವಿಶೇಷ ಅಭಿವೃದ್ಧಿ ಯೋಜನೆ)	ಕೆ.ಆರ್.ಪೇಟೆ ತಾ. ಬಲ್ಲೇನಹಳ್ಳಿ ಗೋಬಿಂದ ಕಲ್ಲುಗರಸುರ, ಯರಗನಹಳ್ಳಿ, ಎ.ಕೆ.ಬನ್ನಿ ಮಾದಿನಕೆರೆ ಮಾರ್ಗ ರಾಜೇನಹಳ್ಳಿ ರಸ್ತೆಯ ಸು:9.75 ರಿಂದ 1೦.5೦ ಮತ್ತು 11.1೦ ರಿಂದ 11.2೦ ಕಿ.ಮೀ.ವರೆಗೆ ರಸ್ತೆ ಅಭಿವೃದ್ಧಿ ಕಾಮಗಾರಿ.	71.71
7	ಶ್ರೀರಂಗಪಟ್ಟಣ	ಶ್ರೀರಂಗಪಟ್ಟಣ	೨೦೨೪-೦೪-೩೩೭-೦-೦೧-೧೩೩ ಎಸ್.ಡಿ.ಸಿ (ವಿಶೇಷ ಅಭಿವೃದ್ಧಿ ಯೋಜನೆ)	ಶ್ರೀರಂಗಪಟ್ಟಣ ತಾಲ್ಲೂಕು ಮಂಡ್ಯ-ಅರಕೆರೆ ರಸ್ತೆಯಿಂದ ಗರ್ಗಹಳ್ಳಿ ಮುಖಾಂತರ ತಡಗವಾಡಿ ಬೋರೆಯವರೆಗಿನ ರಸ್ತೆಯ ಸರಸಫ: ೦.6೦ ರಿಂದ 1.೦೦ ಕಿ.ಮೀ ವರೆಗೆ ರಸ್ತೆ ಅಭಿವೃದ್ಧಿ ಕಾಮಗಾರಿ.	16.3೦
8	ಪಾಂಡವಪುರ	ಮೇಲುಕೋಟೆ	೨೦೨೪-೦೪-೩೩೭-೦-೦೧-೧೩೩ ಎಸ್.ಡಿ.ಸಿ (ವಿಶೇಷ ಅಭಿವೃದ್ಧಿ ಯೋಜನೆ)	ಪಾಂಡವಪುರ ತಾ. ಶ್ರೀರಂಗಪಟ್ಟಣ-ಅರಸೀಕೆರೆ ರಸ್ತೆಯಿಂದ ಕನಗನಹಳ್ಳಿ ಮರಸನಹಳ್ಳಿ ಬ್ಯಾಟರಾಯನಕೊಪ್ಪಲು - ಚಿಕ್ಕಬೋಗನಹಳ್ಳಿ ಮಾರ್ಗವಾಗಿ ಕೆ.ಮಲ್ಲೇನಹಳ್ಳಿಗೆ ಸೇರುವ ರಸ್ತೆಯ ಸು:4.9೦ ಕಿಮೀ. ರಿಂದ 5.3೦ ಕಿಮೀ.ವರೆಗೆ ಹಾಗೂ ಚಿಕ್ಕಬೋಗನಹಳ್ಳಿ ಗ್ರಾಮದ ಕೂಡು ರಸ್ತೆಗಳ ಅಭಿವೃದ್ಧಿ ಕಾಮಗಾರಿ	48.46
					411.9೦
1	ಮಂಡ್ಯ	ಮಂಡ್ಯ	೨೦೨೪-೦೪-೩೩೭-೧-೦9-172 ಮು.ಮಂ.ಗ್ರಾ.ರ.ಅ.ಯೋ (ಯೋಜನೆ)	ಮಂಡ್ಯ ತಾ. ಎನ್.ಹೆಚ್.48 ರಿಂದ ದುಡ್ಡೆ ಸೇರುವ ರಸ್ತೆಯ ಸು: 49.8೦-5೦.73, & 51.0೦-51.4೦ ಕಿಮೀ ವರೆಗೆ ರಸ್ತೆ ಅಭಿವೃದ್ಧಿ ಹಾಗೂ ಹಾರಕದಹಳ್ಳಿ ಗ್ರಾಮ ಪರಿಮಿತಿಯಲ್ಲಿ ಚರಂಡಿ ನಿರ್ಮಾಣ ಕಾಮಗಾರಿ.	165.65
2	ಮಂಡ್ಯ	ಮಂಡ್ಯ	೨೦೨೪-೦೪-೩೩೭-೧-೦9-172 ಮು.ಮಂ.ಗ್ರಾ.ರ.ಅ.ಯೋ (ಯೋಜನೆ)	ಮಂಡ್ಯ ತಾಲ್ಲೂಕು ಮಂಡ್ಯ-ಬನ್ನೂರು ರಸ್ತೆಯಿಂದ ಮಾರಸಿಂಗನಹಳ್ಳಿಗೆ ಸೇರುವ ರಸ್ತೆ ಮಾರ್ಗ ಭೂಮಿಸಿದ್ಧೇಶ್ವರ ದೇವಸ್ಥಾನ ರಸ್ತೆಯ ಸು:3.8೦ ರಿಂದ 4.2೦ ಕಿಮೀ ವರೆಗೆ ರಸ್ತೆ ಅಭಿವೃದ್ಧಿ ಕಾಮಗಾರಿ.	28.79
3	ಮಂಡ್ಯ	ಮಂಡ್ಯ	೨೦೨೪-೦೪-೩೩೭-೧-೦9-172 ಮು.ಮಂ.ಗ್ರಾ.ರ.ಅ.ಯೋ (ಯೋಜನೆ)	ಮಂಡ್ಯ ತಾಲ್ಲೂಕು ಮಂಡ್ಯ-ಮೇಲುಕೋಟೆ ರಸ್ತೆಯಿಂದ ಎಂ.ಹೊಸಹಳ್ಳಿ-ಮುದಗಂದೂರು ಮುಖಾಂತರ ಮಂಡ್ಯ-ನಾಗಮಂಗಲ ರಸ್ತೆಗೆ ಸೇರುವ ರಸ್ತೆಯ ಸು:3.2೦ ರಿಂದ ೨.2೦ ಕಿಮೀ ವರೆಗೆ ರಸ್ತೆ ಅಭಿವೃದ್ಧಿ ಕಾಮಗಾರಿ.	81.9೦
4	ಮದ್ದೂರು	ಮದ್ದೂರು	೨೦೨೪-೦೪-೩೩೭-೧-೦9-172 ಮು.ಮಂ.ಗ್ರಾ.ರ.ಅ.ಯೋ (ಯೋಜನೆ)	ಮದ್ದೂರು ತಾಲ್ಲೂಕು ಚನ್ನಪಟ್ಟಣ-ನಿಡನಾಲ್ ರಸ್ತೆಯ ಸು: 17.೦೦ ರಿಂದ 19.6೦ ಕಿಮೀ ವರೆಗೆ ರಸ್ತೆ ಅಭಿವೃದ್ಧಿ ಕಾಮಗಾರಿ.	188.57
5	ಮದ್ದೂರು	ನಾಗಮಂಗಲ	೨೦೨೪-೦೪-೩೩೭-೧-೦9-172 ಮು.ಮಂ.ಗ್ರಾ.ರ.ಅ.ಯೋ (ಯೋಜನೆ)	ಮದ್ದೂರು ತಾಲ್ಲೂಕು ಎಂ.ಎನ್ ರಸ್ತೆ ಮಾರ್ಗ ಹೊಸಕೆರೆ, ಮುಡಿಗರೆ, ಕಿಳಿಪಟ್ಟ, ತಗ್ಗಹಳ್ಳಿ, ಬೆಕ್ಕಳಲೆ, ಕೌಡ್ಲೆ, ತರಮನಕಟ್ಟೆ ಮಾರ್ಗ ಶಿರಾ-ನಂಜನಗೂಡು ರಸ್ತೆ (ರಾ.ಹೆ-84) ಸೇರುವ ರಸ್ತೆ ಸ. 15.4೦ ರಿಂದ 16.1೦ ಕಿ.ಮೀ.ವರೆಗೆ ರಸ್ತೆ ಅಭಿವೃದ್ಧಿ ಕಾಮಗಾರಿ	65.೦೦
6	ಮಳವಳ್ಳಿ	ಮಳವಳ್ಳಿ	೨೦೨೪-೦೪-೩೩೭-೧-೦9-172 ಮು.ಮಂ.ಗ್ರಾ.ರ.ಅ.ಯೋ (ಯೋಜನೆ)	ಮಳವಳ್ಳಿ ತಾಲ್ಲೂಕು ಬೆನಮನಹಳ್ಳಿಯಿಂದ ಕುಂಚೂರಿಗೆ ನಿಟ್ಟೂರು ಮಾರ್ಗವಾಗಿ ಸೇರುವ ರಸ್ತೆಯ ಸರಸಫ ೦.೦೦ ರಿಂದ 2.5೦ ಕಿ.ಮೀ. ವರೆಗೆ ರಸ್ತೆ ಅಭಿವೃದ್ಧಿ ಕಾಮಗಾರಿ	188.55
7	ಮಳವಳ್ಳಿ	ಮಳವಳ್ಳಿ	೨೦೨೪-೦೪-೩೩೭-೧-೦9-172 ಮು.ಮಂ.ಗ್ರಾ.ರ.ಅ.ಯೋ (ಯೋಜನೆ)	ಮಳವಳ್ಳಿ ತಾಲ್ಲೂಕು ಮಳವಳ್ಳಿ ಯಿಂದ ಪೂರಿಗಾಲ ಸೇರುವ ರಸ್ತೆಯ ಸರಸಫ 3.6೦ ರಿಂದ 3.8೦ ಕಿ.ಮೀ. ವರೆಗೆ ರಸ್ತೆ ಅಭಿವೃದ್ಧಿ ಕಾಮಗಾರಿ	3೦.೦೦
8	ಮಳವಳ್ಳಿ	ಮಳವಳ್ಳಿ	೨೦೨೪-೦೪-೩೩೭-೧-೦9-172 ಮು.ಮಂ.ಗ್ರಾ.ರ.ಅ.ಯೋ (ಯೋಜನೆ)	ಮಳವಳ್ಳಿ ತಾಲ್ಲೂಕು ರಾಜ್ಯ ಹೆದ್ದಾರಿ-33 ಕೊರಟಗೆರೆ - ಬಾವಲಿ ರಸ್ತೆಯಿಂದ ಭುಜವಳ್ಳಿ ಮಾರ್ಗವಾಗಿ ಹಿಟ್ಟನಹಳ್ಳಿಕೊಪ್ಪಲಗೆ ಸೇರುವ ರಸ್ತೆಯ ಸರಸಫ 11.5೦ ರಿಂದ 11.7೦ ಕಿ.ಮೀ. ವರೆಗೆ ರಸ್ತೆ ಅಭಿವೃದ್ಧಿ ಕಾಮಗಾರಿ	3೦.೦೦
9	ನಾಗಮಂಗಲ	ನಾಗಮಂಗಲ	೨೦೨೪-೦೪-೩೩೭-೧-೦9-172 ಮು.ಮಂ.ಗ್ರಾ.ರ.ಅ.ಯೋ (ಯೋಜನೆ)	ನಾಗಮಂಗಲ ತಾಲ್ಲೂಕು ಚಂಡಿಗನವಿಲೆ-ಕದಬಹಳ್ಳಿ ರಸ್ತೆಯ ಸ.5.8೦ ರಿಂದ 6.3೦ ಕಿಮೀವರೆಗೆ ರಸ್ತೆ ಅಭಿವೃದ್ಧಿ ಕಾಮಗಾರಿ	4೦.೦೦
10	ನಾಗಮಂಗಲ	ನಾಗಮಂಗಲ	೨೦೨೪-೦೪-೩೩೭-೧-೦9-172 ಮು.ಮಂ.ಗ್ರಾ.ರ.ಅ.ಯೋ (ಯೋಜನೆ)	ನಾಗಮಂಗಲ ತಾಲ್ಲೂಕು ಮಂಡ್ಯ-ನಾಗಮಂಗಲ ರಸ್ತೆಯಿಂದ ಹರಕೆರೆ-ಕಲ್ಲನಾಥಸುರ-ದೊಡ್ಡಯಗಟ ಮಾರ್ಗವಾಗಿ ಮಂಡ್ಯ-ನಾಗಮಂಗಲ ರಸ್ತೆಯನ್ನು ಸೇರುವ ರಸ್ತೆಯ ಸ.6.32 ರಿಂದ 6.62 ಕಿಮೀವರೆಗೆ ರಸ್ತೆ ಅಭಿವೃದ್ಧಿ ಕಾಮಗಾರಿ	3೦.೦೦
11	ನಾಗಮಂಗಲ	ನಾಗಮಂಗಲ	೨೦೨೪-೦೪-೩೩೭-೧-೦9-172 ಮು.ಮಂ.ಗ್ರಾ.ರ.ಅ.ಯೋ (ಯೋಜನೆ)	ನಾಗಮಂಗಲ ತಾಲ್ಲೂಕು ನಾಗಮಂಗಲ - ಶ್ರವಣಬೆಳಗೊಳ ರಸ್ತೆಯ ಸು:7.೦೦ ಕಿಮೀನಲ್ಲಿರುವ ಸೇತುವೆಗೆ ರಕ್ಷಣಾತ್ಮಕ ಹಾಗೂ ಉತ್ತರ ಉಳಕ ಕಾಮಗಾರಿ	20.೦೦



ಕ್ರ. ಸಂ.	ತಾಲ್ಲೂಕು	ವರ್ಷ	ಲೆಕ್ಕ ಶೀರ್ಷಿಕೆ	ನಿರ್ಮಿಸಿರುವ ರಸ್ತೆ ಹೆಸರು	ಅಂದಾಜು ಮೊತ್ತ ರೂ.
1	2	3	4	5	6
12	ನಾಗಮಂಗಲ	ನಾಗಮಂಗಲ	3054-04-337-1-09-172 ಮು.ಮಂ.ಗ್ರಾ.ರ.ಅ.ಯೋ (ಯೋಜನೆ)	ನಾಗಮಂಗಲ ತಾಲ್ಲೂಕು ಕೆ.ಆರ್.ಪೇಟೆ ರಸ್ತೆಯ 43.50 ಕಿ.ಮೀ. ನಿಂದ ಬೊಮ್ಮನಾಯಕನಹಳ್ಳಿ ಯಿಂದ ಗಿಡುಗನ ಹೊನ್ನಳ್ಳಿ ಮಾರ್ಗವಾಗಿ ತಾಲ್ಲೂಕು ಗಡಿಯನ್ನು ಸೇರುವ ರಸ್ತೆ ಸರಪಳಿ: 1.90 ರಿಂದ 2.60 ಕಿ.ಮೀ ರಸ್ತೆ ಅಭಿವೃದ್ಧಿ ಕಾಮಗಾರಿ.	31.11
13	ಕೆ.ಆರ್.ಪೇಟೆ	ಕೆ.ಆರ್.ಪೇಟೆ	3054-04-337-1-09-172 ಮು.ಮಂ.ಗ್ರಾ.ರ.ಅ.ಯೋ (ಯೋಜನೆ)	ಕೆ.ಆರ್.ಪೇಟೆ ತಾ. ಕೆ.ಆರ್.ಪೇಟೆ-ಸಂವೇಬಾಚನಹಳ್ಳಿ ರಸ್ತೆಯಿಂದ ಅಗ್ರಹಾರಬಾಚನಹಳ್ಳಿ ಮಾರ್ಗೋದನಹಳ್ಳಿ ಯಿಂದ ಕೆ.ಆರ್.ಪೇಟೆ-ಶ್ರವಣಬೆಳಗೊಳ ಸೇರುವ ರಸ್ತೆಯ ಸುಂ.00 ರಿಂದ 1.50 ಕಿ.ಮೀ.ವರೆಗೆ ರಸ್ತೆ ಅಭಿವೃದ್ಧಿ ಕಾಮಗಾರಿ.	98.00
14	ಕೆ.ಆರ್.ಪೇಟೆ	ಕೆ.ಆರ್.ಪೇಟೆ	3054-04-337-1-09-172 ಮು.ಮಂ.ಗ್ರಾ.ರ.ಅ.ಯೋ (ಯೋಜನೆ)	ಕೆ.ಆರ್.ಪೇಟೆ ತಾ. ಆನಗೊಳ-ಶ್ರವಣಬೆಳಗೊಳ ರಸ್ತೆಯ ಸುಂ.00 ರಿಂದ 1.00 ಕಿ.ಮೀ.ವರೆಗೆ ಅಭಿವೃದ್ಧಿ ಕಾಮಗಾರಿ.	50.00
15	ಕೆ.ಆರ್.ಪೇಟೆ	ಕೆ.ಆರ್.ಪೇಟೆ	3054-04-337-1-09-172 ಮು.ಮಂ.ಗ್ರಾ.ರ.ಅ.ಯೋ (ಯೋಜನೆ)	ಕೆ.ಆರ್.ಪೇಟೆ ತಾ. ಆನಗೊಳ-ಶ್ರವಣಬೆಳಗೊಳ ರಸ್ತೆಯಿಂದ ದೊಡ್ಡತಾರಹಳ್ಳಿ ಮಾರ್ಗ ಚಿಕ್ಕಚಿಕ್ಕಿ-ಚನ್ನರಾಯಪಟ್ಟಣ ತಾಲ್ಲೂಕು ಗಡಿಯವರೆಗೆ ರಸ್ತೆಯ ಸುಂ.80 ರಿಂದ 1.60 ಕಿ.ಮೀ.ವರೆಗೆ ಅಭಿವೃದ್ಧಿ ಕಾಮಗಾರಿ.	50.00
16	ಕೆ.ಆರ್.ಪೇಟೆ	ಕೆ.ಆರ್.ಪೇಟೆ	3054-04-337-1-09-172 ಮು.ಮಂ.ಗ್ರಾ.ರ.ಅ.ಯೋ (ಯೋಜನೆ)	ಕೆ.ಆರ್.ಪೇಟೆ ತಾ. ಕುಂದೂರು-ಅಫಾಲಯ ರಸ್ತೆಯ ಸುಂ.00 ರಿಂದ 6.00 ಕಿ.ಮೀ.ವರೆಗೆ ಅಭಿವೃದ್ಧಿ ಕಾಮಗಾರಿ.	71.54
17	ಶ್ರೀರಂಗಪಟ್ಟಣ	ಶ್ರೀರಂಗಪಟ್ಟಣ	3054-04-337-1-09-172 ಮು.ಮಂ.ಗ್ರಾ.ರ.ಅ.ಯೋ (ಯೋಜನೆ)	ಶ್ರೀರಂಗಪಟ್ಟಣ ತಾಲ್ಲೂಕು ಟಿ.ಎನ್ ರಸ್ತೆಯಿಂದ ಟಿ.ಎಂ.ಹೊಸೂರು, ಅಲಗೂಡು ಮಾರ್ಗವಾಗಿ ಕೊಡಿಯಾಲ (ಯಲಯೂರು) ವೃತ್ತಕ್ಕೆ ಸೇರುವ (ಟಿ.ಎಂ.ಹೊಸೂರು ಕ್ರಾಸ್)ನಿಂದ ಕೊಡಿಯಾಲ ವೃತ್ತದವರೆಗೆ ರಸ್ತೆಯ ಸರಪಳಿ: 0.00 ರಿಂದ 2.30 ಕಿ.ಮೀ ವರೆಗೆ ಅಭಿವೃದ್ಧಿ ಕಾಮಗಾರಿ.	197.44
18	ಪಾಂಡವಪುರ	ಮೋಲುಕೋಟೆ	3054-04-337-1-09-172 ಮು.ಮಂ.ಗ್ರಾ.ರ.ಅ.ಯೋ (ಯೋಜನೆ)	ಪಾಂಡವಪುರ ತಾಲ್ಲೂಕು ಪಾಂಡವಪುರದಿಂದ ಚಿನ್ನಕುರಳಗೆ ಸೇರುವ ರಸ್ತೆ ಮಾರ್ಗ ಕೆ.ಬೆಟ್ಟಹಳ್ಳಿ, ಜಾಗಶೆಟ್ಟಹಳ್ಳಿ, ಬೇಣಬೆಟ್ಟ ರಸ್ತೆ ಸ.16.20 ರಿಂದ 18.50ವು.ಮೀವರೆಗೆ ರಸ್ತೆ ಅಭಿವೃದ್ಧಿ ಕಾಮಗಾರಿ.	259.00
					1625.55

  
 ಮುಖ್ಯ ಇಂಜಿನಿಯರ್  
 ಲೋ.ಬಂ. ಮತ್ತು ಒ.ಜಿ.ಸಾ. ಇಲಾಖೆ  
 ಸಂಪರ್ಕ ಮತ್ತು ಕಟ್ಟಡಗಳು (ದಕ್ಷಿಣ)  
 ಬೆಂಗಳೂರು-560 001

C



ಯೋಜನಾ ಅನುಷ್ಠಾನ ಘಟಕ - ರಾಜ್ಯ ಹೆದ್ದಾರಿ ಅಭಿವೃದ್ಧಿ ಯೋಜನೆ

ಅನುಬಂಧ - 1

ಕ್ರ. ಸಂ	ಹಂತ	ಪ್ರಾಜೆಕ್ಟ್ ಸಂ	ಕಾಮಗಾರಿಯ ಹೆಸರು	ಪ್ರಾಜೆಕ್ಟಿನ ವಿಸ್ತೀರ್ಣ ಗುತ್ತಿಗೆ ಮೊತ್ತ (ರೂ. ಲಕ್ಷಗಳಲ್ಲಿ)	ಖರ್ಚು ಮಾಡಿದ ಹಣ (ರೂ. ಲಕ್ಷಗಳಲ್ಲಿ)					ಪರಾ
					2016-17	2017-18	2018-19	2019-20	ಒಟ್ಟು	
1	ಹಂತ -3	231	ಎ ಮಂಡ್ಯ ಜಿಲ್ಲೆಯ ಮಂಡ್ಯ, ಪಾಂಡವಪುರ, ನಾಗಮಂಗಲ ಮತ್ತು ಕೆ.ಆರ್.ಪೇಟೆ ತಾಲ್ಲೂಕಿನ ವ್ಯಾಪ್ತಿಯಲ್ಲಿ ಬರುವ ಮಂಡ್ಯ - ಹಡಗಲಿ ರಾಜ್ಯ ಹೆದ್ದಾರಿ-47 ರ ಸರಪಳಿ ಕಿಮೀ 0.00 ರಿಂದ ಕಿಮೀ 62.73 ರವರೆಗೆ (ಆಯ್ಕೆ ಭಾಗಗಳಲ್ಲಿ) ರಸ್ತೆ ಅಭಿವೃದ್ಧಿಪಡಿಸುವ ಕಾಮಗಾರಿ ಹಾಗೂ ಕೆ.ಆರ್.ಪೇಟೆ ತಾಲ್ಲೂಕಿನ ಅಫಾಲಯ ಟ್ಯಾಂಕ್‌ನ ಅಗಲೀಕರಣ ಕಾಮಗಾರಿ.	4173.07	1572.07	1676.47	788.29	0.00	4036.83	
			ಬಿ ಮಂಡ್ಯ ಜಿಲ್ಲೆಯ ಶ್ರೀರಂಗಪಟ್ಟಣ ತಾಲ್ಲೂಕಿನ ವ್ಯಾಪ್ತಿಯಲ್ಲಿ ಬರುವ ಮದ್ರಾಸ್ - ಕಣ್ಣನೂರು (ಶ್ರೀರಂಗಪಟ್ಟಣ ಯೆಲವಲ ರೋಡ್) ರಾಜ್ಯ ಹೆದ್ದಾರಿ-154 ರ ಸರಪಳಿ ಕಿಮೀ 127.50 ರಿಂದ ಕಿಮೀ 145.40 ರವರೆಗೆ (ಆಯ್ಕೆ ಭಾಗಗಳಲ್ಲಿ) ರಸ್ತೆ ಅಭಿವೃದ್ಧಿ ಪಡಿಸುವ ಕಾಮಗಾರಿ.							
			ಸಿ ಮಂಡ್ಯ ಜಿಲ್ಲೆಯ ಮಳವಳ್ಳಿ ತಾಲ್ಲೂಕಿನ ವ್ಯಾಪ್ತಿಯಲ್ಲಿ ಬರುವ ಬಾಗೇಪಲ್ಲಿ - ಹಲಗೂರು ರಾಜ್ಯ ಹೆದ್ದಾರಿ-94 ರ ಸರಪಳಿ ಕಿಮೀ 241.29 ರಿಂದ ಕಿಮೀ 249.29 ರವರೆಗೆ (ಆಯ್ಕೆ ಭಾಗಗಳಲ್ಲಿ) ರಸ್ತೆ ಅಭಿವೃದ್ಧಿ ಪಡಿಸುವ ಕಾಮಗಾರಿ.							
2	ಹಂತ -3	232	ಎ ಮಂಡ್ಯ ಜಿಲ್ಲೆಯ ಮಂಡ್ಯ ತಾಲ್ಲೂಕಿನ ವ್ಯಾಪ್ತಿಯಲ್ಲಿ ಬರುವ ಮಂಡ್ಯ - ಬೆಸಗರಹಳ್ಳಿ ಜಿಲ್ಲಾ ಮುಖ್ಯ ರಸ್ತೆಯ ಸರಪಳಿ ಕಿಮೀ 0.00 ರಿಂದ ಕಿಮೀ 12.50 ರವರೆಗೆ (ಆಯ್ಕೆ ಭಾಗಗಳಲ್ಲಿ) ರಸ್ತೆ ಅಭಿವೃದ್ಧಿ ಪಡಿಸುವ ಕಾಮಗಾರಿ.	4933.71	2459.14	1315.46	948.36	94.16	4817.12	
			ಬಿ ಮಂಡ್ಯ ಜಿಲ್ಲೆಯ ಮಂಡ್ಯ ತಾಲ್ಲೂಕಿನ ವ್ಯಾಪ್ತಿಯಲ್ಲಿ ಬರುವ ಮಂಡ್ಯ - ನಾಗಮಂಗಲ ಜಿಲ್ಲಾ ಮುಖ್ಯ ರಸ್ತೆಯ ಸರಪಳಿ ಕಿಮೀ 0.00 ರಿಂದ ಕಿಮೀ 27.50 ರವರೆಗೆ (ಆಯ್ಕೆ ಭಾಗಗಳಲ್ಲಿ) ರಸ್ತೆ ಅಭಿವೃದ್ಧಿ ಪಡಿಸುವ ಕಾಮಗಾರಿ.							
			ಸಿ ಮಂಡ್ಯ ಜಿಲ್ಲೆಯ ಮಂಡ್ಯ ತಾಲ್ಲೂಕಿನ ವ್ಯಾಪ್ತಿಯಲ್ಲಿ ಬರುವ ಮಂಡ್ಯ - ಬನ್ನೂರು ಜಿಲ್ಲಾ ಮುಖ್ಯ ರಸ್ತೆಯ ಸರಪಳಿ ಕಿಮೀ 0.00 ರಿಂದ ಕಿಮೀ 16.00 ರವರೆಗೆ (ಆಯ್ಕೆ ಭಾಗಗಳಲ್ಲಿ) ರಸ್ತೆ ಅಭಿವೃದ್ಧಿ ಪಡಿಸುವ ಕಾಮಗಾರಿ.							
			ಡಿ ಮಂಡ್ಯ ಜಿಲ್ಲೆಯ ವ್ಯಾಪ್ತಿಯಲ್ಲಿ ಬರುವ ಮೈಸೂರು - ಕೊತ್ತತ್ತಿ ಜಿಲ್ಲಾ ಮುಖ್ಯ ರಸ್ತೆಯ ಸರಪಳಿ ಕಿಮೀ 6.90 ರಿಂದ ಕಿಮೀ 28.08 ರವರೆಗೆ (ಆಯ್ಕೆ ಭಾಗಗಳಲ್ಲಿ) ರಸ್ತೆ ಅಭಿವೃದ್ಧಿ ಪಡಿಸುವ ಕಾಮಗಾರಿ.							
			ಇ ಮಂಡ್ಯ ಜಿಲ್ಲೆಯ ಮಂಡ್ಯ ತಾಲ್ಲೂಕಿನ ವ್ಯಾಪ್ತಿಯಲ್ಲಿ ಬರುವ ಎಂ.ಜಿ.ಎಂ - ಸಿರಾ ನಂಜನಗೂಡು ಜಿಲ್ಲಾ ಮುಖ್ಯ ರಸ್ತೆಯ ಸರಪಳಿ ಕಿಮೀ 0.00 ರಿಂದ ಕಿಮೀ 13.00 ರವರೆಗೆ (ಆಯ್ಕೆ ಭಾಗಗಳಲ್ಲಿ) ರಸ್ತೆ ಅಭಿವೃದ್ಧಿ ಪಡಿಸುವ ಕಾಮಗಾರಿ.							
			ಎಫ್ ಮಂಡ್ಯ ಜಿಲ್ಲೆಯ ಮಂಡ್ಯ ತಾಲ್ಲೂಕಿನ ವ್ಯಾಪ್ತಿಯಲ್ಲಿ ಬರುವ ಯೆಲಿಯೂರು - ಕೊಡಿಯಾಲು ಜಿಲ್ಲಾ ಮುಖ್ಯ ರಸ್ತೆಯ ಸರಪಳಿ ಕಿಮೀ 0.00 ರಿಂದ ಕಿಮೀ 8.00 ರವರೆಗೆ (ಆಯ್ಕೆ ಭಾಗಗಳಲ್ಲಿ) ರಸ್ತೆ ಅಭಿವೃದ್ಧಿ ಪಡಿಸುವ ಕಾಮಗಾರಿ.							
			ಜಿ ಮಂಡ್ಯ ಜಿಲ್ಲೆಯ ಕೆ.ಆರ್.ಪೇಟೆ ತಾಲ್ಲೂಕಿನ ವ್ಯಾಪ್ತಿಯಲ್ಲಿ ಬರುವ ಕೆ.ಆರ್.ಪೇಟೆ - ಮೇಲುಕೋಟೆ ಜಿಲ್ಲಾ ಮುಖ್ಯ ರಸ್ತೆಯ ಸರಪಳಿ ಕಿಮೀ 6.00 ರಿಂದ ಕಿಮೀ 20.40 ರವರೆಗೆ (ಆಯ್ಕೆ ಭಾಗಗಳಲ್ಲಿ) ರಸ್ತೆ ಅಭಿವೃದ್ಧಿ ಪಡಿಸುವ ಕಾಮಗಾರಿ.							
			ಹೆಚ್ ಮಂಡ್ಯ ಜಿಲ್ಲೆಯ ಪಾಂಡವಪುರ ತಾಲ್ಲೂಕಿನ ವ್ಯಾಪ್ತಿಯಲ್ಲಿ ಬರುವ ಮೇಲುಕೋಟೆ - ಕೆ.ಆರ್.ಎಸ್ ಜಿಲ್ಲಾ ಮುಖ್ಯ ರಸ್ತೆಯ ಸರಪಳಿ ಕಿಮೀ 0.00 ರಿಂದ ಕಿಮೀ 30.00 ರವರೆಗೆ (ಆಯ್ಕೆ ಭಾಗಗಳಲ್ಲಿ) ರಸ್ತೆ ಅಭಿವೃದ್ಧಿ ಪಡಿಸುವ ಕಾಮಗಾರಿ.							

ರಾಜ್ಯ ಹೆದ್ದಾರಿ ಅಭಿವೃದ್ಧಿ ಯೋಜನೆ




ಕ್ರ. ಸಂ.	ಹಂತ	ಪ್ರಾಜೆಕ್ಟ್ ಸಂ.	ಕಾಮಗಾರಿಯ ಹೆಸರು	ಪ್ರಾಜೆಕ್ಟಿನ ಪರಿಷ್ಕೃತ ಗುತ್ತಿಗೆ ಮೊತ್ತ (ರೂ. ಲಕ್ಷಗಳಲ್ಲಿ)	ಖರ್ಚು ಮಾಡಿದ ಹಣ (ರೂ. ಲಕ್ಷಗಳಲ್ಲಿ)					ಒಟ್ಟು	ಷರಾ
					2016-17	2017-18	2018-19	2019-20	ಒಟ್ಟು		
3	ಹಂತ -3	233	ಎ ಮಂಡ್ಯ ಜಿಲ್ಲೆಯ ಮದ್ದೂರು ತಾಲ್ಲೂಕಿನ ವ್ಯಾಪ್ತಿಯಲ್ಲಿ ಬರುವ ರುದ್ರಾಕ್ಷೇಪುರ - ಹಲಗೂರು ಜಿಲ್ಲಾ ಮುಖ್ಯ ರಸ್ತೆಯ ಸರಪಳಿ ಕಿಮೀ 13.00 ರಿಂದ ಕಿಮೀ 18.00 ರವರೆಗೆ (ಆಯ್ಕೆ ಭಾಗಗಳಲ್ಲಿ) ರಸ್ತೆ ಅಭಿವೃದ್ಧಿ ಪಡಿಸುವ ಕಾಮಗಾರಿ.	3173.64	1419.95	1547.02	48.32	0.00	3015.29		
			ಬಿ ಮಂಡ್ಯ ಜಿಲ್ಲೆಯ ಮಳವಳ್ಳಿ ತಾಲ್ಲೂಕಿನ ವ್ಯಾಪ್ತಿಯಲ್ಲಿ ಬರುವ ರುದ್ರಾಕ್ಷೇಪುರ - ಹಲಗೂರು ಜಿಲ್ಲಾ ಮುಖ್ಯ ರಸ್ತೆಯ ಸರಪಳಿ ಕಿಮೀ 25.00 ರಿಂದ ಕಿಮೀ 32.60 ರವರೆಗೆ (ಆಯ್ಕೆ ಭಾಗಗಳಲ್ಲಿ) ರಸ್ತೆ ಅಭಿವೃದ್ಧಿ ಪಡಿಸುವ ಕಾಮಗಾರಿ.								
			ಸಿ ಮಂಡ್ಯ ಜಿಲ್ಲೆಯ ಮದ್ದೂರು ತಾಲ್ಲೂಕಿನ ವ್ಯಾಪ್ತಿಯಲ್ಲಿ ಬರುವ ಮದ್ದೂರು - ನಾಗಮಂಗಲ ಜಿಲ್ಲಾ ಮುಖ್ಯ ರಸ್ತೆಯ ಸರಪಳಿ ಕಿಮೀ 0.00 ರಿಂದ ಕಿಮೀ 10.00 ರವರೆಗೆ (ಆಯ್ಕೆ ಭಾಗಗಳಲ್ಲಿ) ರಸ್ತೆ ಅಭಿವೃದ್ಧಿ ಪಡಿಸುವ ಕಾಮಗಾರಿ ಮತ್ತು ಸರಪಳಿ 5.10 ಕಿ.ಮೀ ರಲ್ಲಿ ಸೇತುವೆ ನಿರ್ಮಾಣ ಕಾಮಗಾರಿ								
			ಡಿ ಮಂಡ್ಯ ಜಿಲ್ಲೆಯ ಮಳವಳ್ಳಿ ತಾಲ್ಲೂಕಿನ ವ್ಯಾಪ್ತಿಯಲ್ಲಿ ಬರುವ ಎಂ.ಜಿ.ಎಂ ಜಿಲ್ಲಾ ಮುಖ್ಯ ರಸ್ತೆಯ ಸರಪಳಿ ಕಿಮೀ 29.00 ರಿಂದ ಕಿಮೀ 63.00 ರವರೆಗೆ (ಆಯ್ಕೆ ಭಾಗಗಳಲ್ಲಿ) ರಸ್ತೆ ಅಭಿವೃದ್ಧಿ ಪಡಿಸುವ ಕಾಮಗಾರಿ.								
			ಇ ಮಂಡ್ಯ ಜಿಲ್ಲೆಯ ನಾಗಮಂಗಲ ತಾಲ್ಲೂಕಿನ ವ್ಯಾಪ್ತಿಯಲ್ಲಿ ಬರುವ ನಾಗಮಂಗಲ - ಶ್ರವಣಬೆಳಗೊಳ ಜಿಲ್ಲಾ ಮುಖ್ಯ ರಸ್ತೆಯ ಸರಪಳಿ ಕಿಮೀ 0.00 ರಿಂದ ಕಿಮೀ 22.50 ರವರೆಗೆ (ಆಯ್ಕೆ ಭಾಗಗಳಲ್ಲಿ) ರಸ್ತೆ ಅಭಿವೃದ್ಧಿ ಪಡಿಸುವ ಕಾಮಗಾರಿ.								
<b>ಹಂತ - 3 ರ ಒಟ್ಟು =</b>				<b>12280.42</b>	<b>5451.16</b>	<b>4538.95</b>	<b>1784.97</b>	<b>94.16</b>	<b>11869.24</b>		
1	ಹಂತ - 4	326	ಎ ಮಂಡ್ಯ ಜಿಲ್ಲೆ ಮಂಡ್ಯ ತಾಲ್ಲೂಕು ವ್ಯಾಪ್ತಿಗೆ ಬರುವ ಹಳೆ ಎಂ. ಸಿ. ರಸ್ತೆ (ಹಳೇ ರಾಜ್ಯ ಹೆದ್ದಾರಿ) ಸರಪಳಿ 0.00 ಕಿ.ಮೀ ರಿಂದ 7.60 ಕಿ.ಮೀ. ವರೆಗೆ (ಆಯ್ಕೆ ಭಾಗಗಳು) ರಸ್ತೆ ಅಭಿವೃದ್ಧಿ ಪಡಿಸುವ ಕಾಮಗಾರಿ	1528.57	0.00	0.00	0.00	0.00	0.00		
			ಬಿ ಮಂಡ್ಯ ಜಿಲ್ಲೆ ಮಂಡ್ಯ ತಾಲ್ಲೂಕು ಹನಕೆರೆಯಿಂದ ಕೊಪ್ಪ ರಸ್ತೆಗೆ ಸೇರುವ ಜಿಲ್ಲಾ ಮುಖ್ಯ ರಸ್ತೆಯ ಸರಪಳಿ 0.00 ಕಿ.ಮೀ ರಿಂದ 10.85 ಕಿ.ಮೀ ವರೆಗೆ (ಆಯ್ಕೆ ಭಾಗಗಳು) ರಸ್ತೆ ಅಭಿವೃದ್ಧಿಪಡಿಸುವ ಕಾಮಗಾರಿ								
2	ಹಂತ - 4	327	ಎ ಮಂಡ್ಯ ಜಿಲ್ಲೆ ಮಂಡ್ಯ ತಾಲ್ಲೂಕು ಮಾರಗೊಡನಹಳ್ಳಿ-ಬಿಳಿದೇಗಲು ರಸ್ತೆ ಸರಪಳಿ 8.00 ಕಿ.ಮೀ ರಿಂದ 10.60 ಕಿ.ಮೀವರೆಗೆ (ಆಯ್ಕೆ ಭಾಗಗಳು) ರಸ್ತೆ ಅಭಿವೃದ್ಧಿಪಡಿಸುವ ಕಾಮಗಾರಿ	1363.12	0.00	0.00	0.00	0.00	0.00		
			ಬಿ ಮಂಡ್ಯ ಜಿಲ್ಲೆ ಮಂಡ್ಯ ತಾಲ್ಲೂಕು ಮಂಡ್ಯ-ನಾಗಮಂಗಲ ರಸ್ತೆಯ 14 <sup>ನೇ</sup> ಕಿ.ಮೀ ನಿಂದ ಮಂಡ್ಯ-ತಂಡೇಕೆರೆ ರಸ್ತೆಗೆ ಸೇರುವ ರಸ್ತೆಯ ಸರಪಳಿ 0.0ಕಿ.ಮೀ ರಿಂದ 5.00 ಕಿ.ಮೀವರೆಗೆ (ಆಯ್ಕೆ ಭಾಗಗಳು) ರಸ್ತೆ ಅಭಿವೃದ್ಧಿಪಡಿಸುವ ಕಾಮಗಾರಿ								
			ಸಿ ಮಂಡ್ಯ ಜಿಲ್ಲೆ ಮಂಡ್ಯ ತಾಲ್ಲೂಕು ಎನ್.ಹೆಚ್ 48- ದುದ್ದ ರಸ್ತೆಯ 38ನೇ ಕಿ.ಮೀ ನಿಂದ ರಾಯಶೆಟ್ಟಿಪುರ ಮುಖಾಂತರ ನಂಬಿನಾಯಕನ ಹಳ್ಳಿ ಸೇರುವ ರಸ್ತೆಯ ಸರಪಳಿ 0.00 ಕಿ.ಮೀ ರಿಂದ 2.00 ಕಿ.ಮೀ ವರೆಗೆ (ಆಯ್ಕೆ ಭಾಗಗಳು) ರಸ್ತೆ ಅಭಿವೃದ್ಧಿಪಡಿಸುವ ಕಾಮಗಾರಿ								
			ಡಿ ಮಂಡ್ಯ ಜಿಲ್ಲೆ ಮಂಡ್ಯ ತಾಲ್ಲೂಕು ಮಂಡ್ಯ ನಾಗಮಂಗಲ ರಸ್ತೆಯ 26ನೇ ಕಿ.ಮೀ ನಿಂದ ನರಗಲು ಮುಖಾಂತರ ಎನ್.ಹೆಚ್.48 ದುದ್ದ ರಸ್ತೆಯ 35ನೇ ಕಿ.ಮೀಗೆ ಸೇರುವ ರಸ್ತೆ ಸರಪಳಿ 3.20 ಕಿ.ಮೀ ರಿಂದ 8.50 ಕಿ.ಮೀ ವರೆಗೆ (ಆಯ್ಕೆ ಭಾಗಗಳು) ರಸ್ತೆ ಅಭಿವೃದ್ಧಿಪಡಿಸುವ ಕಾಮಗಾರಿ								



ಕ್ರ. ಸಂ	ಹಂತ	ಪ್ರಾಜೆಕ್ಟ್ ಸಂ	ಕಾಮಗಾರಿಯ ಹೆಸರು	ಪ್ರಾಜೆಕ್ಟಿನ ಪರಿಷ್ಕೃತ ಗುತ್ತಿಗೆ ಮೊತ್ತ (ರೂ. ಲಕ್ಷಗಳಲ್ಲಿ)	ಖರ್ಚು ಮಾಡಿದ ಹಣ (ರೂ. ಲಕ್ಷಗಳಲ್ಲಿ)					ಷರಾ
					2016-17	2017-18	2018-19	2019-20	ಒಟ್ಟು	
3	ಹಂತ - 4	328	ಎ	ಮಂಡ್ಯ ಜಿಲ್ಲೆ ಶ್ರೀರಂಗಪಟ್ಟಣ ತಾಲ್ಲೂಕು ವ್ಯಾಪ್ತಿಗೆ ಬರುವ ಮದ್ರಾಸ್-ಕಣ್ಣಾನೂರು (ರಾಜ್ಯ ಹೆದ್ದಾರಿ 154) ಸರಪಳಿ 127.50 ಕಿ.ಮೀ ರಿಂದ 145.00 ಕಿ.ಮೀ ವರೆಗೆ (ಆಯ್ಕೆ ಭಾಗಗಳು) ರಸ್ತೆ ಅಭಿವೃದ್ಧಿಪಡಿಸುವ ಕಾಮಗಾರಿ	3344.89	0.00	0.00	0.00	0.00	0.00
			ಬಿ	ಮಂಡ್ಯ ಜಿಲ್ಲೆ, ಶ್ರೀರಂಗಪಟ್ಟಣ ತಾಲ್ಲೂಕು ವ್ಯಾಪ್ತಿಗೆ ಬರುವ ಬಿ.ಬಿ.ರಸ್ತೆ (ಬೆಂಗಳೂರು-ಬಂಡಿಪುರ) ಯಿಂದ ಮೈಸೂರು ಬನ್ನೂರು ಸೇರುವ ರಸ್ತೆ (ಜಿಲ್ಲಾ ಮುಖ್ಯರಸ್ತೆ) ಸರಪಳಿ 0.00 ಕಿ.ಮೀ ರಿಂದ 23.20 ಕಿ.ಮೀ ವರೆಗೆ (ಆಯ್ಕೆ ಭಾಗಗಳು) ರಸ್ತೆ ಅಭಿವೃದ್ಧಿಪಡಿಸುವ ಕಾಮಗಾರಿ						
			ಸಿ	ಮಂಡ್ಯ ಜಿಲ್ಲೆ, ಶ್ರೀರಂಗಪಟ್ಟಣ ತಾಲ್ಲೂಕು ವ್ಯಾಪ್ತಿಗೆ ಬರುವ ಬೆಂಗಳೂರು - ನೀಲಗಿರಿ ರಸ್ತೆಯಿಂದ ಶ್ರೀರಂಗಪಟ್ಟಣ - ಚನ್ನರಾಯಪಟ್ಟಣ ರಸ್ತೆಗೆ ಸೇರುವ ರಸ್ತೆಯ (ಜಿಲ್ಲಾ ಮುಖ್ಯರಸ್ತೆ) ಸರಪಳಿ 5.80 ಕಿ.ಮೀ ರಿಂದ 14.70 ಕಿ.ಮೀ ವರೆಗೆ (ಆಯ್ಕೆ ಭಾಗಗಳು) ರಸ್ತೆ ಅಭಿವೃದ್ಧಿಪಡಿಸುವ ಕಾಮಗಾರಿ						
			ಡಿ	ಮಂಡ್ಯ ಜಿಲ್ಲೆ, ಶ್ರೀರಂಗಪಟ್ಟಣ ತಾಲ್ಲೂಕು ವ್ಯಾಪ್ತಿಗೆ ಬರುವ ಮಹದೇವಪುರದಿಂದ ಎರಕುಂಟೆ ಮಾರ್ಗವಾಗಿ ತರೀಪುರಕ್ಕೆ ಸೇರುವ ರಸ್ತೆಯ (ಜಿಲ್ಲಾ ಮುಖ್ಯರಸ್ತೆ) ಸರಪಳಿ 3.00 ಕಿ.ಮೀ ರಿಂದ 7.21 ಕಿ.ಮೀ ವರೆಗೆ (ಆಯ್ಕೆ ಭಾಗಗಳು) ರಸ್ತೆ ಅಭಿವೃದ್ಧಿಪಡಿಸುವ ಕಾಮಗಾರಿ						
			ಇ	ಮಂಡ್ಯ ಜಿಲ್ಲೆ, ಶ್ರೀರಂಗಪಟ್ಟಣ ತಾಲ್ಲೂಕು ವ್ಯಾಪ್ತಿಗೆ ಬರುವ ಮಹದೇವಪುರದಿಂದ ಹಂಪಾಪುರ ಹುರಳೇಶ್ವರನಹಳ್ಳಿ ಕ್ರಾಸ್ ಮಾರ್ಗವಾಗಿ ಮೈಸೂರು ಬನ್ನೂರು ರಸ್ತೆ ಸೇರುವ ರಸ್ತೆಯ (ಜಿಲ್ಲಾ ಮುಖ್ಯರಸ್ತೆ) ಸರಪಳಿ 0.00 ಕಿ.ಮೀ ರಿಂದ 6.60 ಕಿ.ಮೀ ವರೆಗೆ (ಆಯ್ಕೆ ಭಾಗಗಳು) ರಸ್ತೆ ಅಭಿವೃದ್ಧಿಪಡಿಸುವ ಕಾಮಗಾರಿ						
			ಎಫ್	ಮಂಡ್ಯ ಜಿಲ್ಲೆ, ಶ್ರೀರಂಗಪಟ್ಟಣ ತಾಲ್ಲೂಕು ವ್ಯಾಪ್ತಿಗೆ ಬರುವ ನೇರಳಕೆರೆ ಸುಲ್ತಾನ್ ರಸ್ತೆಯಿಂದ 12ನೇ ವಿ.ಸಿ ನಾಲೆ ಕಾಲುವೆ ಸೇರುವ ರಸ್ತೆಯ (ಜಿಲ್ಲಾ ಮುಖ್ಯರಸ್ತೆ) ಸರಪಳಿ 2.00 ಕಿ.ಮೀ ರಿಂದ 6.17 ಕಿ.ಮೀ ವರೆಗೆ ರಸ್ತೆ ಅಭಿವೃದ್ಧಿಪಡಿಸುವ ಕಾಮಗಾರಿ.						
4	ಹಂತ - 4	329	ಎ	ಮಂಡ್ಯ ಜಿಲ್ಲೆ, ಮಂಡ್ಯ ತಾಲ್ಲೂಕು ಮತ್ತು ನಾಗಮಂಗಲ ತಾಲ್ಲೂಕು ವ್ಯಾಪ್ತಿಗೆ ಬರುವ ಮಂಡ್ಯ ನಾಗಮಂಗಲ ರಸ್ತೆ (ಜಿಲ್ಲಾ ಮುಖ್ಯ ರಸ್ತೆ) ಸರಪಳಿ 0.00 ಕಿ.ಮೀ ರಿಂದ 36.00 ಕಿ.ಮೀ (ಆಯ್ಕೆ ಭಾಗಗಳು) ವರೆಗೆ ರಸ್ತೆ ಅಭಿವೃದ್ಧಿಪಡಿಸುವ ಕಾಮಗಾರಿ	3490.67	0.00	0.00	0.00	0.00	0.00
			ಬಿ	ಮಂಡ್ಯ ಜಿಲ್ಲೆ, ನಾಗಮಂಗಲ ತಾಲ್ಲೂಕು ವ್ಯಾಪ್ತಿಗೆ ಬರುವ ಕೋಲಾಳ-ತುರುವೆಕೆರೆ-ದಬ್ಬೆಘಟ್ಟ (ಜಿಲ್ಲಾ ಮುಖ್ಯರಸ್ತೆ) ಸರಪಳಿ 0.0 ಕಿ.ಮೀ ರಿಂದ 54.0 ಕಿ.ಮೀ ವರೆಗೆ (ಆಯ್ಕೆ ಭಾಗಗಳು) ವರೆಗೆ ರಸ್ತೆ ಅಭಿವೃದ್ಧಿಪಡಿಸುವ ಕಾಮಗಾರಿ						
			ಸಿ	ಮಂಡ್ಯ ಜಿಲ್ಲೆ, ನಾಗಮಂಗಲ ತಾಲ್ಲೂಕು ವ್ಯಾಪ್ತಿಗೆ ಬರುವ ಬೆಳ್ಳೂರು ಹೊನ್ನೇನಹಳ್ಳಿ (ಜಿಲ್ಲಾ ಮುಖ್ಯರಸ್ತೆ) ಸರಪಳಿ 0.00 ಕಿ.ಮೀ ರಿಂದ 10.73 ಕಿ.ಮೀ ವರೆಗೆ (ಆಯ್ಕೆ ಭಾಗಗಳು) ವರೆಗೆ ರಸ್ತೆ ಅಭಿವೃದ್ಧಿಪಡಿಸುವ ಕಾಮಗಾರಿ						
5	ಹಂತ - 4	330	ಎ	ಮಂಡ್ಯ ಜಿಲ್ಲೆ, ಮದ್ದೂರು ತಾಲ್ಲೂಕು ವ್ಯಾಪ್ತಿಗೆ ಬರುವ ಮದ್ದೂರು ನಾಗಮಂಗಲ ರಸ್ತೆ (ಜಿಲ್ಲಾ ಮುಖ್ಯ ರಸ್ತೆ) ಸರಪಳಿ 0.00 ಕಿ.ಮೀ ರಿಂದ 26.16 ಕಿ.ಮೀ (ಆಯ್ಕೆ ಭಾಗಗಳು) ವರೆಗೆ ರಸ್ತೆ ಅಭಿವೃದ್ಧಿಪಡಿಸುವ ಕಾಮಗಾರಿ.	2882.12	0.00	0.00	0.00	400.00	400.00
			ಬಿ	ಮಂಡ್ಯ ಜಿಲ್ಲೆ, ಮದ್ದೂರು ತಾಲ್ಲೂಕು ವ್ಯಾಪ್ತಿಗೆ ಬರುವ ಕೊರಟಗೆರೆ ಬಾವಲಿ ರಸ್ತೆಯಿಂದ ಮದ್ದೂರು-ನಾಗಮಂಗಲ ರಸ್ತೆಗೆ ಸೇರುವ (ಜಿಲ್ಲಾ ಮುಖ್ಯರಸ್ತೆ) ಸರಪಳಿ 0.00 ಕಿ.ಮೀ ರಿಂದ 19.70 ಕಿ.ಮೀ (ಆಯ್ಕೆ ಭಾಗಗಳು) ವರೆಗೆ ರಸ್ತೆ ಅಭಿವೃದ್ಧಿಪಡಿಸುವ ಕಾಮಗಾರಿ						
			ಸಿ	ಮಂಡ್ಯ ಜಿಲ್ಲೆ, ಮದ್ದೂರು ತಾಲ್ಲೂಕು ವ್ಯಾಪ್ತಿಗೆ ಬರುವ ಸೋಮನಹಳ್ಳಿ ಕದಲೂರು ರಸ್ತೆಯ (ಜಿಲ್ಲಾ ಮುಖ್ಯರಸ್ತೆ) ಸರಪಳಿ 0.00 ರಿಂದ 2.60 ಕಿ.ಮೀ ವರೆಗೆ (ಆಯ್ಕೆ ಭಾಗಗಳು) ರಸ್ತೆ ಅಭಿವೃದ್ಧಿ ಕಾಮಗಾರಿ.						
			ಡಿ	ಮಂಡ್ಯ ಜಿಲ್ಲೆ, ಮದ್ದೂರು ತಾಲ್ಲೂಕು ವ್ಯಾಪ್ತಿಗೆ ಬರುವ ಚನ್ನಪಟ್ಟಣ ತಾಲೂಕು ಗಡಿಯಿಂದ ಕುಣಿಗಲ್ ತಾಲೂಕು ಗಡಿಗೇ ರಸ್ತೆಗೆ ಸೇರುವ (ಜಿಲ್ಲಾ ಮುಖ್ಯರಸ್ತೆ) ಸರಪಳಿ 12.20 ಕಿ.ಮೀ ರಿಂದ 16.17 ಕಿ.ಮೀ ವರೆಗೆ (ಆಯ್ಕೆ ಭಾಗಗಳು) ರಸ್ತೆ ಅಭಿವೃದ್ಧಿಪಡಿಸುವ ಕಾಮಗಾರಿ						
			ಇ	ಮಂಡ್ಯ ಜಿಲ್ಲೆ, ಮದ್ದೂರು ತಾಲ್ಲೂಕು ವ್ಯಾಪ್ತಿಗೆ ಬರುವ ಎಂ. ಎನ್ ರಸ್ತೆಯಿಂದ ಸಿರಾ ನಂಜನೂಡು ರಸ್ತೆಗೆ ಸೇರುವ ರಸ್ತೆಯ (ಜಿಲ್ಲಾ ಮುಖ್ಯರಸ್ತೆ) ಸರಪಳಿ 0.00 ಕಿ.ಮೀ ರಿಂದ 15.62 ಕಿ.ಮೀ ವರೆಗೆ (ಆಯ್ಕೆ ಭಾಗಗಳು) ರಸ್ತೆ ಅಭಿವೃದ್ಧಿಪಡಿಸುವ ಕಾಮಗಾರಿ						




ಕ್ರ. ಸಂ	ಹಂತ	ಪ್ಯಾಕೇಜ್ ಸಂ	ಕಾಮಗಾರಿಯ ಹೆಸರು	ಪ್ಯಾಕೇಜ್‌ವಾರು ಪರಿಷ್ಕೃತ ಗುತ್ತಿಗೆ ಮೊತ್ತ (ರೂ. ಲಕ್ಷಗಳಲ್ಲಿ)	ಖರ್ಚು ಮಾಡಿದ ಹಣ (ರೂ. ಲಕ್ಷಗಳಲ್ಲಿ)					ಷರಾ
					2016-17	2017-18	2018-19	2019-20	ಒಟ್ಟು	
6	ಹಂತ - 4	331	ಎ	ಮಂಡ್ಯ ಜಿಲ್ಲೆ, ಮಂಡ್ಯ ಮತ್ತು ಮದ್ದೂರು ತಾಲ್ಲೂಕು ವ್ಯಾಪ್ತಿಗೆ ಬರುವ ಎಂ.ಜಿ.ಎಂ. ರಸ್ತೆಯಿಂದ ಎಂ.ಎಸ್.ಸಿ ಫಾಲ್ಸ್ (ಜಿಲ್ಲಾ ಮುಖ್ಯ ರಸ್ತೆ) ಸರಪಳಿ 4.0 ಕಿ.ಮೀ ರಿಂದ 8.0 ಕಿ.ಮೀ ವರೆಗೆ (ಆಯ್ಕೆ ಭಾಗಗಳು) ಮತ್ತು ಎಂ.ಜಿ.ಎಂ. ರಸ್ತೆಯಿಂದ ಎಂ.ಎಸ್.ಸಿ ಫಾಲ್ಸ್ (ಜಿಲ್ಲಾ ಮುಖ್ಯ ರಸ್ತೆ) ಸರಪಳಿ 0.00 ಕಿ.ಮೀ ರಿಂದ 12.66 ಕಿ.ಮೀ ವರೆಗೆ (ಆಯ್ಕೆ ಭಾಗಗಳು) ರಸ್ತೆ ಅಭಿವೃದ್ಧಿಪಡಿಸುವ ಕಾಮಗಾರಿ	2616.45	0.00	0.00	0.00	0.00	0.00
			ಬಿ	ಮಂಡ್ಯ ಜಿಲ್ಲೆ, ಮದ್ದೂರು ತಾಲ್ಲೂಕು ವ್ಯಾಪ್ತಿಗೆ ಬರುವ ಕೆ.ಬಿ ರಸ್ತೆಯಿಂದ ಹುಲಿಗೇರೆ ಪುರ, ಉಪ್ಪಾರದೊಡ್ಡಿ ಮಾರ್ಗ ಮಾಲಗಾರನಹಳ್ಳಿ ಸೇರುವ ರಸ್ತೆ (ಜಿಲ್ಲಾ ಮುಖ್ಯರಸ್ತೆ) ಸರಪಳಿ 0.00 ಕಿ.ಮೀ ರಿಂದ 4.00 ಕಿ.ಮೀ ವರೆಗೆ (ಆಯ್ಕೆ ಭಾಗಗಳು) ರಸ್ತೆ ಅಭಿವೃದ್ಧಿಪಡಿಸುವ ಕಾಮಗಾರಿ						
			ಸಿ	ಮಂಡ್ಯ ಜಿಲ್ಲೆ, ಮದ್ದೂರು ತಾಲ್ಲೂಕು ವ್ಯಾಪ್ತಿಯ ಎಂ ವಿ ರಸ್ತೆಯಿಂದ ಮಟ್ಟದದೊಡ್ಡಿ, ಬೊಪ್ಪಸಮುದ್ರ, ಕೆ. ಹೊನ್ನಾಯಕನ ಹಳ್ಳಿ, ಪುಟ್ಟೇಗೌಡನದೊಡ್ಡಿ ಮೂಲಕ ತಾಲ್ಲೂಕು ಗಡಿಗೇ ಸೇರುವ ರಸ್ತೆ (ಜಿಲ್ಲಾ ಮುಖ್ಯರಸ್ತೆ) ಸರಪಳಿ 6.85 ರಿಂದ 10.00 ಕಿ.ಮೀ ವರೆಗೆ (ಆಯ್ಕೆ ಭಾಗಗಳು) ರಸ್ತೆ ಅಭಿವೃದ್ಧಿ ಕಾಮಗಾರಿ.						
			ಡಿ	ಮಂಡ್ಯ ಜಿಲ್ಲೆ, ಮದ್ದೂರು ತಾಲ್ಲೂಕು ವ್ಯಾಪ್ತಿಗೆ ಬರುವ ಭಾರತೀನಗರದಿಂದ ಆಳಭುಜನಹಳ್ಳಿ, ಕ್ಯಾತಘಟ್ಟ, ಕಳ್ಳಮೇಲೆದೊಡ್ಡಿ ಮಾರ್ಗವಾಗಿ ಕೆ. ಬೆಳ್ಳೂರು ಸೇರುವ ರಸ್ತೆಯ (ಜಿಲ್ಲಾ ಮುಖ್ಯರಸ್ತೆ) ಸರಪಳಿ 1.00 ರಿಂದ 6.00 ಕಿ.ಮೀ ವರೆಗೆ (ಆಯ್ಕೆ ಭಾಗಗಳು) ರಸ್ತೆ ಅಭಿವೃದ್ಧಿ ಕಾಮಗಾರಿ.						
			ಇ	ಮಂಡ್ಯ ಜಿಲ್ಲೆ, ಮದ್ದೂರು ತಾಲ್ಲೂಕು ವ್ಯಾಪ್ತಿಗೆ ಬರುವ ಕೆ. ಬಿ ರಸ್ತೆಯಿಂದ ಗುಡಿಗೇರೆ, ಅರೆಚಕ್ಕಳಿ ಮತ್ತು ಕಡುಕೋತ್ನಳ್ಳಿ ಮಾರ್ಗವಾಗಿ ಭುಜವಳ್ಳಿ ಸೇರುವ ರಸ್ತೆಯ (ಜಿಲ್ಲಾ ಮುಖ್ಯರಸ್ತೆ) ಸರಪಳಿ 0.00 ಕಿ.ಮೀ ರಿಂದ 11.40 ಕಿ.ಮೀ ವರೆಗೆ (ಆಯ್ಕೆ ಭಾಗಗಳು) ರಸ್ತೆ ಅಭಿವೃದ್ಧಿ ಕಾಮಗಾರಿ.						
7	ಹಂತ - 4	332	ಎ	ಮಂಡ್ಯ ಜಿಲ್ಲೆ, ಕೆ.ಆರ್.ಪೇಟೆ ತಾಲ್ಲೂಕು ವ್ಯಾಪ್ತಿಗೆ ಬರುವ ಬಿ.ಬಿ.ರಸ್ತೆ (ಬೆಂಗಳೂರು-ಬಂಡಿಪುರ) ಇಂದ ಶ್ರವಣಬೆಳಗೊಳ ರಸ್ತೆ (ಜಿಲ್ಲಾ ಮುಖ್ಯರಸ್ತೆ) ಸರಪಳಿ 0.00 ಕಿ.ಮೀ ರಿಂದ 54.00 ಕಿ.ಮೀ ವರೆಗೆ (ಆಯ್ಕೆ ಭಾಗಗಳು) ವರೆಗೆ ರಸ್ತೆ ಅಭಿವೃದ್ಧಿಪಡಿಸುವ ಕಾಮಗಾರಿ	3472.66	0.00	0.00	0.00	0.00	0.00
			ಬಿ	ಮಂಡ್ಯ ಜಿಲ್ಲೆ, ಕೆ.ಆರ್.ಪೇಟೆ ತಾಲ್ಲೂಕು ವ್ಯಾಪ್ತಿಗೆ ಬರುವ ಮೇಲುಕೋಟೆ-ಕೆ.ಆರ್.ಪೇಟೆ ರಸ್ತೆ (ಜಿಲ್ಲಾ ಮುಖ್ಯರಸ್ತೆ) ಸರಪಳಿ 0.00 ಕಿ.ಮೀ ರಿಂದ 20.40 ಕಿ.ಮೀ (ಆಯ್ಕೆ ಭಾಗಗಳು) ವರೆಗೆ ರಸ್ತೆ ಅಭಿವೃದ್ಧಿಪಡಿಸುವ ಕಾಮಗಾರಿ						
			ಸಿ	ಮಂಡ್ಯ ಜಿಲ್ಲೆ, ಕೆ.ಆರ್.ಪೇಟೆ ತಾಲ್ಲೂಕು ವ್ಯಾಪ್ತಿಗೆ ಬರುವ ಕೋಟಗಹಳ್ಳಿ - ಸಂತೆಬಾಚಳ್ಳಿ ರಸ್ತೆಯಿಂದ ಬಿಲ್ಲೇನಹಳ್ಳಿ ಮಾರ್ಗ ಹೆತ್ತಗೋನಹಳ್ಳಿ (ಜಿಲ್ಲಾ ಮುಖ್ಯ ರಸ್ತೆ) ಸರಪಳಿ 0.00 ಕಿ.ಮೀ ಯಿಂದ 3.58 ಕಿ.ಮೀ ವರೆಗೆ ರಸ್ತೆ ಅಭಿವೃದ್ಧಿಪಡಿಸುವ ಕಾಮಗಾರಿ						
			ಡಿ	ಮಂಡ್ಯ ಜಿಲ್ಲೆ, ಕೆ.ಆರ್.ಪೇಟೆ ತಾಲ್ಲೂಕು ವ್ಯಾಪ್ತಿಗೆ ಬರುವ ಕೆ.ಆರ್ ಪೇಟೆ - ಅಕ್ಕಿಹೆಬ್ಬಾಳು ರಸ್ತೆಯಿಂದ ಪುಂದಗೆರೆ ಸೇರುವ ರಸ್ತೆಯ (ಜಿಲ್ಲಾ ಮುಖ್ಯರಸ್ತೆ) ಸರಪಳಿ 5.0 ಕಿ.ಮೀ ರಿಂದ 13.48 ಕಿ.ಮೀ ವರೆಗೆ (ಆಯ್ಕೆ ಭಾಗಗಳು) ರಸ್ತೆ ಅಭಿವೃದ್ಧಿಪಡಿಸುವ ಕಾಮಗಾರಿ						
			ಇ	ಮಂಡ್ಯ ಜಿಲ್ಲೆ, ಕೆ.ಆರ್.ಪೇಟೆ ತಾಲ್ಲೂಕು ವ್ಯಾಪ್ತಿಗೆ ಬರುವ ಕೋಟಗಹಳ್ಳಿ - ಸಂತೆಬಾಚಳ್ಳಿ ರಸ್ತೆಯಿಂದ ಮಾಳಗೂರು ಬಿಕ್ಕಸಂದ್ರ ಸೇರುವ ರಸ್ತೆಯ (ಜಿಲ್ಲಾ ಮುಖ್ಯರಸ್ತೆ) ಸರಪಳಿ 2.40 ಕಿ.ಮೀ ರಿಂದ 6.10 ಕಿ.ಮೀ ವರೆಗೆ ರಸ್ತೆ ಅಭಿವೃದ್ಧಿಪಡಿಸುವ ಕಾಮಗಾರಿ						
			ಎಫ್	ಮಂಡ್ಯ ಜಿಲ್ಲೆ, ಕೆ.ಆರ್.ಪೇಟೆ ತಾಲ್ಲೂಕು ವ್ಯಾಪ್ತಿಗೆ ಬರುವ ಎಸ್.ಎ ರಸ್ತೆಯಿಂದ ಗೋವಿಂದನಹಳ್ಳಿ ಚಿನ್ನೇನಹಳ್ಳಿ ರಸ್ತೆಯ (ಜಿಲ್ಲಾ ಮುಖ್ಯರಸ್ತೆ) ಸರಪಳಿ 1.00 ಕಿ.ಮೀ ರಿಂದ 7.74 ಕಿ.ಮೀ ವರೆಗೆ ರಸ್ತೆ ಅಭಿವೃದ್ಧಿಪಡಿಸುವ ಕಾಮಗಾರಿ						
			ಜಿ	ಮಂಡ್ಯ ಜಿಲ್ಲೆ ಕೆ.ಆರ್.ಪೇಟೆ ತಾಲ್ಲೂಕು ವ್ಯಾಪ್ತಿಗೆ ಬರುವ ಬಿ.ಬಿ. - ಬಿ.ಟಿ. ರಸ್ತೆಯ (ಜಿಲ್ಲಾ ಮುಖ್ಯರಸ್ತೆ) ಸರಪಳಿ 0.00 ಕಿ.ಮೀ ರಿಂದ 62.30 ಕಿ.ಮೀ (ಆಯ್ಕೆ ಭಾಗಗಳು) ರಸ್ತೆ ಅಭಿವೃದ್ಧಿಪಡಿಸುವ ಕಾಮಗಾರಿ						

  
 ಯೋಜನೆ ಅಧೀನ  
 ಕಾರ್ಯ ನಿರ್ವಹಿಸುತ್ತಿರುವ  
 ಅಧಿಕಾರಿ



ಕ್ರ. ಸಂ	ಹಂತ	ಪ್ರಾಜೆಕ್ಟ್ ಸಂ	ಕಾಮಗಾರಿಯ ಹೆಸರು	ಪ್ರಾಜೆಕ್ಟ್‌ನ ಪರಿಷ್ಕೃತ ಗುತ್ತಿಗೆ ಮೊತ್ತ (ರೂ. ಲಕ್ಷಗಳಲ್ಲಿ)	ಖರ್ಚು ಮಾಡಿದ ಹಣ (ರೂ. ಲಕ್ಷಗಳಲ್ಲಿ)					ಪರಾ
					2016-17	2017-18	2018-19	2019-20	ಒಟ್ಟು	
8	ಹಂತ - 4	333	ಎ	ಮಂಡ್ಯ ಜಿಲ್ಲೆ ಮಳವಳ್ಳಿ ತಾಲ್ಲೂಕು ವ್ಯಾಪ್ತಿಗೆ ಬರುವ ಮಳವಳ್ಳಿಯಿಂದ ಮಂಡ್ಯ ಬನ್ನೂರು ರಸ್ತೆಯ 16.00 ನೇ ಕಿ.ಮೀ ಗೆ ಸೇರುವ ರಸ್ತೆ (ಸುಲ್ತಾನ್ ರಸ್ತೆ) (ಜಿಲ್ಲಾ ಮುಖ್ಯರಸ್ತೆ) ಸರಪಳಿ 2.00 ಕಿ.ಮೀ ರಿಂದ 6.80 ಕಿ.ಮೀ ವರೆಗೆ (ಆಯ್ದು ಭಾಗಗಳು) ರಸ್ತೆ ಅಭಿವೃದ್ಧಿಪಡಿಸುವ ಕಾಮಗಾರಿ	3339.85	0.00	0.00	0.00	0.00	0.00
			ಬಿ	ಮಂಡ್ಯ ಜಿಲ್ಲೆ ಮಳವಳ್ಳಿ ತಾಲ್ಲೂಕು ವ್ಯಾಪ್ತಿಗೆ ಬರುವ ಎಸ್-3 ರಸ್ತೆಯಿಂದ ರಾಮೇಗೌಡರ ಪುರಕ್ಕೆ ಸೇರುವ ರಸ್ತೆ (ಜಿಲ್ಲಾ ಮುಖ್ಯರಸ್ತೆ) ಸರಪಳಿ 7.55 ಕಿ.ಮೀ ರಿಂದ 15.00 ಕಿ.ಮೀ ವರೆಗೆ (ಆಯ್ದು ಭಾಗಗಳು) ರಸ್ತೆ ಅಭಿವೃದ್ಧಿಪಡಿಸುವ ಕಾಮಗಾರಿ						
			ಸಿ	ಮಂಡ್ಯ ಜಿಲ್ಲೆ ಮಳವಳ್ಳಿ ತಾಲ್ಲೂಕು ವ್ಯಾಪ್ತಿಗೆ ಬರುವ ಬಿ.ಎಂ ರಸ್ತೆಯಿಂದ ಸುಜಲೂರು, ಮಲಿಯೂರು ಮಾರ್ಗವಾಗಿ ಎಸ್-3 ಸೇರುವ ರಸ್ತೆಯ (ಜಿಲ್ಲಾ ಮುಖ್ಯರಸ್ತೆ) ಸರಪಳಿ 0.00 ಕಿ.ಮೀ ರಿಂದ 6.40 ಕಿ.ಮೀ ವರೆಗೆ (ಆಯ್ದು ಭಾಗಗಳು) ರಸ್ತೆ ಅಭಿವೃದ್ಧಿಪಡಿಸುವ ಕಾಮಗಾರಿ						
			ಡಿ	ಮಳವಳ್ಳಿ ತಾಲ್ಲೂಕು ಎನ್.ಹೆಚ್.-209 ನಿಂದ ಕಲ್ಯಾಣಿಗೆ ಕುಂದೂರು, ಕ್ಯಾತನಹಳ್ಳಿ ಮಾರ್ಗ ಸೇರುವ ರಸ್ತೆಯ ಸರಪಳಿ 6.90 ರಿಂದ 22.67 ಕಿ.ಮೀ ವರೆಗೆ (ಆಯ್ದು ಭಾಗಗಳು) ರಸ್ತೆ ಅಭಿವೃದ್ಧಿಪಡಿಸುವ ಕಾಮಗಾರಿ						
			ಇ	ಮಳವಳ್ಳಿ ತಾಲ್ಲೂಕು ಎನ್.ಹೆಚ್.-209 ನಿಂದ ದಬ್ಬಳ್ಳಿಗೆ ಸೇರುವ ರಸ್ತೆ ಯ ಸರಪಳಿ 7.90 ರಿಂದ 11.00 ಕಿ.ಮೀ ವರೆಗೆ (ಆಯ್ದು ಭಾಗಗಳು) ರಸ್ತೆ ಅಭಿವೃದ್ಧಿಪಡಿಸುವ ಕಾಮಗಾರಿ.						
			ಎಫ್	ಮಂಡ್ಯ ಜಿಲ್ಲೆ ಮಳವಳ್ಳಿ ತಾಲ್ಲೂಕು ಎನ್.ಹೆಚ್.-209 ನಿಂದ ಪಿ.ಎಸ್. ರಸ್ತೆಗೆ ಸೇರುವ ರಸ್ತೆ ಸರಪಳಿ 5.75 ಕಿ.ಮೀ ರಿಂದ 10.03 ಕಿ.ಮೀ ವರೆಗೆ (ಆಯ್ದು ಭಾಗಗಳು) ರಸ್ತೆ ಅಭಿವೃದ್ಧಿಪಡಿಸುವ ಕಾಮಗಾರಿ						
			ಜಿ	ಮಂಡ್ಯ ಜಿಲ್ಲೆ ಮಳವಳ್ಳಿ ತಾಲ್ಲೂಕು ಮಳವಳ್ಳಿ - ಪೂರಿಗಾಲಿ ರಸ್ತೆಯ ಸರಪಳಿ ಸರಪಳಿ 3.00 ಕಿ.ಮೀ ರಿಂದ 10.15 ಕಿ.ಮೀ ವರೆಗೆ (ಆಯ್ದು ಭಾಗಗಳು) ರಸ್ತೆ ಅಭಿವೃದ್ಧಿಪಡಿಸುವ ಕಾಮಗಾರಿ						
9	ಹಂತ - 4	334	ಎ	ಮಂಡ್ಯ ಜಿಲ್ಲೆ ಪಾಂಡವಪುರ ತಾಲ್ಲೂಕು ವ್ಯಾಪ್ತಿಗೆ ಬರುವ ಬಿ.ಬಿ - ಬಿ.ಟಿ ರಸ್ತೆಯ ಸರಪಳಿ 33.60 ಕಿ.ಮೀ ರಿಂದ ಡಿಂಕಾ ಮಾರ್ಗವಾಗಿ ಚಿನಕುರುಳಿ-ಬೂಕನಕೆರೆ ರಸ್ತೆಗೆ ಸೇರುವ ರಸ್ತೆಯ (ಜಿಲ್ಲಾ ಮುಖ್ಯರಸ್ತೆ) ಸರಪಳಿ 0.00 ಕಿ.ಮೀ ರಿಂದ 6.70 ಕಿ.ಮೀ ವರೆಗೆ ಮತ್ತು ಡಿಂಕಾ ಗ್ರಾಮದ ಕೂಡು ರಸ್ತೆಗಳ ಅಭಿವೃದ್ಧಿಪಡಿಸುವ ಕಾಮಗಾರಿ	4198.76	0.00	0.00	0.00	458.11	458.11
			ಬಿ	ಮಂಡ್ಯ ಜಿಲ್ಲೆ ಪಾಂಡವಪುರ ತಾಲ್ಲೂಕು ವ್ಯಾಪ್ತಿಗೆ ಬರುವ ಬಿ.ಬಿ. - ಬಿ.ಟಿ. ರಸ್ತೆಯ (ಜಿಲ್ಲಾ ಮುಖ್ಯರಸ್ತೆ) ಸರಪಳಿ 0.00 ಕಿ.ಮೀ ರಿಂದ 62.30 ಕಿ.ಮೀ (ಆಯ್ದು ಭಾಗಗಳು) ರಸ್ತೆ ಅಭಿವೃದ್ಧಿಪಡಿಸುವ ಕಾಮಗಾರಿ.						
			ಸಿ	ಮಂಡ್ಯ ಜಿಲ್ಲೆ, ಪಾಂಡವಪುರ ತಾಲ್ಲೂಕು ವ್ಯಾಪ್ತಿಗೆ ಬರುವ ಮೇಲುಕೋಟೆ-ಕೆ.ಆರ್.ವೇಟೆ ರಸ್ತೆ (ಜಿಲ್ಲಾ ಮುಖ್ಯರಸ್ತೆ) ಸರಪಳಿ 0.00 ಕಿ.ಮೀ ರಿಂದ 20.40 ಕಿ.ಮೀ (ಆಯ್ದು ಭಾಗಗಳು) ವರೆಗೆ ರಸ್ತೆ ಅಭಿವೃದ್ಧಿಪಡಿಸುವ ಕಾಮಗಾರಿ						
			<b>ಹಂತ - 4 ರ ಒಟ್ಟು =</b>	<b>26237.10</b>	<b>0.00</b>	<b>0.00</b>	<b>0.00</b>	<b>858.11</b>	<b>858.11</b>	
			<b>ಒಟ್ಟು =</b>	<b>38517.52</b>	<b>5451.16</b>	<b>4538.95</b>	<b>1784.97</b>	<b>952.27</b>	<b>12727.35</b>	

  
 ಮುಖ್ಯ ಇಂಜಿನಿಯರ್  
 ರಾಜ್ಯ ಹೆದ್ದಾರಿ ಅಭಿವೃದ್ಧಿ ಯೋಜನೆ  
 ಯೋಜನಾ ಅನುಷ್ಠಾನ ಘಟಕ  
 ಬೆಂಗಳೂರು



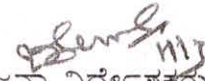
ಕರ್ನಾಟಕ ರಾಜ್ಯ ಹೆದ್ದಾರಿ ಅಭಿವೃದ್ಧಿ ಯೋಜನೆ

ಕೆಶಿಪ್ - ವಿಶ್ವಬ್ಯಾಂಕ್ ಮತ್ತು ಏಡಿಬಿ ಯೋಜನೆಗಳಡಿ ಪ್ರಾಕೇಜುವಾರು ಮತ್ತು ವರ್ಷಾವಾರು 2017-18 ರಿಂದ 2019-20 (ಫೆಬ್ರವರಿ 2020ರ ವರೆಗೆ) ಮಂಡ್ಯ ಜಿಲ್ಲೆಯಲ್ಲಿ ಆಗಿರುವ ವೆಚ್ಚ.

(ರೂ. ಕೋಟಿಗಳಲ್ಲಿ)

ಸಾಲ ನೀಡಿದ ಬ್ಯಾಂಕು	ಪ್ರಾಕೇಜು ಸಂಖ್ಯೆ	ಪ್ರಾಕೇಜಿನ ಹೆಸರು	2017-18	2018-19	2019-20
ವಿಶ್ವಬ್ಯಾಂಕ್(ಕೆಶಿಪ್-2)	ಡಬ್ಲ್ಯುಏಪಿ-1	ಮಳವಳಿಯಿಂದ ಪಾವಗಡವರೆಗಿನ ರಸ್ತೆಯ ಅಭಿವೃದ್ಧಿ	45.29	36.64	28.22
ಏಡಿಬಿ (ಕೆಶಿಪ್-2)	ಏಇಪಿ-3ಬಿ	ಗುಬ್ಬಿಯಿಂದ ಬೀರಗೊನಹಳ್ಳಿ (ಯಡಿಯೂರು ಹತ್ತಿರ) ವರೆಗಿನ ರಸ್ತೆಯ ಅಭಿವೃದ್ಧಿ	70.41	22.16	-

ಟಿಪ್ಪಣಿ: ಕೆಶಿಪ್ ಯೋಜನೆಗಳ ಅಡಿ ಅನುದಾನವನ್ನು ಜಿಲ್ಲಾ / ತಾಲ್ಲೂಕು / ಕ್ಷೇತ್ರವಾರು ಬಿಡುಗಡೆ ಮಾಡುವುದಿಲ್ಲ. ಆರ್ಥಿಕ ಪ್ರಗತಿಯನ್ನು ರಸ್ತೆಯ ಉದ್ದವನ್ನು ಗಮನಕ್ಕೆ ತೆಗೆದುಕೊಂಡು ಪ್ರೋರಾಟಾ ಆಧಾರದಲ್ಲಿ ಅಂದಾಜು ಮಾಡಿ ನೀಡಿದೆ.

  
ಯೋಜನಾ ನಿರ್ದೇಶಕರು  
ಯೋಅಫ., ಕರಾಹೆಅಯೋ.  
A.



ವಿಧಾನ ಪರಿಷತ್‌ನ ಚುಕ್ಕೆ ರಹಿತ ಪ್ರಶ್ನೆ ಸಂಖ್ಯೆ: 1109 (1406) ರ ಲಗತ್ತು ಅನುಬಂಧ

ಮಂಡ್ಯ ಜಿಲ್ಲೆಯಲ್ಲಿ ಹೊಸದಾಗಿ ಗ್ರಾಮೀಣ ರಸ್ತೆಯಿಂದ ಜಿಲ್ಲಾ ಮುಖ್ಯರಸ್ತೆಗೆ ಮೇಲ್ದರ್ಜೆಗೇರಿಸಲು ಪ್ರಸ್ತಾಪಿಸಲಾಗಿರುವ ರಸ್ತೆಗಳ ವಿವರ

ಕ್ರ. ಸಂ.	ವಿಧಾನಸಭಾ ಕ್ಷೇತ್ರ	ರಸ್ತೆಯ ಹೆಸರು	ರಸ್ತೆಯ ಉದ್ದ (ಕಿ.ಮೀ.ಗಳಲ್ಲಿ)
1	2	3	4
1	ಮಂಡ್ಯ	ಮಂಡ್ಯ ತಾಲ್ಲೂಕು ಶಿರಾ-ನಂಜನಗೂಡು ರಸ್ತೆಯ ರಾಷ್ಟ್ರೀಯ ಹೆದ್ದಾರಿ-48 ದುದ್ದ ರಸ್ತೆ ಸೇರುವಲ್ಲಿಯಿಂದ ದ್ಯಾಪಸಂದ್ರ, ಗಂಟೇಗೌಡನಹಳ್ಳಿ, ಉಪ್ಪರಕನಹಳ್ಳಿ ಗೇಟ್, ಗುಡಿಗೇನಹಳ್ಳಿ, ಚಾಕನಹಳ್ಳಿ ಮಾರ್ಗವಾಗಿ ನಂಬಿನಾಯಕನಹಳ್ಳಿ ಸೇರುವ ರಸ್ತೆ	12.75
2	ಮಂಡ್ಯ	ಮಂಡ್ಯ ತಾಲ್ಲೂಕು ಹಂಪಾಪುರ ರಸ್ತೆಯಿಂದ ಉಪ್ಪರಕನಹಳ್ಳಿ, ದೊಡ್ಡಗರುಡನಹಳ್ಳಿ, ಬೇಬಿ, ಬಿದರಕಟ್ಟೆ, ತಿರುಮಲಾಪುರ ಮಾರ್ಗವಾಗಿ ಎಂ.ಎನ್. ರಸ್ತೆಗೆ ಸೇರುವ ರಸ್ತೆ	10.10
3	ಮಂಡ್ಯ	ಮಂಡ್ಯ ತಾಲ್ಲೂಕು ರಾಷ್ಟ್ರೀಯ ಹೆದ್ದಾರಿ-48 ದುದ್ದ ರಸ್ತೆಯಿಂದ ಕೆಂಚನಹಳ್ಳಿ, ಕೊಡಗಹಳ್ಳಿ, ಮುತ್ತಗೆರೆ, ಹುನುಗನಹಳ್ಳಿ ಕಾಲೋನಿ ಮಾರ್ಗವಾಗಿ ರಾಜ್ಯ ಹೆದ್ದಾರಿ-47 ಸೇರುವ ರಸ್ತೆ	12.10
4	ಮಂಡ್ಯ	ಮಂಡ್ಯ ತಾಲ್ಲೂಕು ಎಂ.ಎನ್. ರಸ್ತೆಯಿಂದ ವಡ್ಡರಹಳ್ಳಿ, ಮುದ್ದೆಗೌಡನಕೊಪ್ಪಲು, ಅಂಕುಶಪುರ, ಬೆನ್ನಟ್ಟಿ, ಹುಲ್ಲಹಳ್ಳಿ, ನಾಯಕನಹಳ್ಳಿ, ಮುತ್ತಗೆರೆ ಮಾರ್ಗವಾಗಿ ರಾಷ್ಟ್ರೀಯ ಹೆದ್ದಾರಿ-48 ದುದ್ದ ರಸ್ತೆಯನ್ನು ಸೇರುವ ರಸ್ತೆ	13.40
5	ಮಂಡ್ಯ	ಮಂಡ್ಯ ತಾಲ್ಲೂಕು ಎಂ.ಎನ್.ರಸ್ತೆಯಿಂದ 7ನೇ ಕಿ.ಮೀ. ರಸ್ತೆಯಿಂದ ಹುಲಿವಾನ, ಜನತಾ ಕಾಲೋನಿ, ದೊಡ್ಡಬಾಣಸವಾಡಿ, ಚಾಮಲಾಪುರ ಮಾರ್ಗವಾಗಿ ರಾಜ್ಯ ಹೆದ್ದಾರಿ-84 ಸೇರುವ ರಸ್ತೆ	11.60
6	ಮಂಡ್ಯ	ಮಂಡ್ಯ ತಾಲ್ಲೂಕು ಮಾರಗೌಡನಹಳ್ಳಿ ರಸ್ತೆಯಿಂದ ಮೋಟದಪ್ಪನ ಸೇತುವೆ, ಅನಸೋಸಲು, ತಂಡನಾಯಕನ ದೊಡ್ಡಿ, ರಾಯಶೆಟ್ಟಿಪುರ ಮೊಳೆ, ರಾಯಶೆಟ್ಟಿಪುರ ಮಾರ್ಗವಾಗಿ ರಾಷ್ಟ್ರೀಯ ಹೆದ್ದಾರಿ-48 ದುದ್ದ ರಸ್ತೆಯನ್ನು ಸೇರುವ ರಸ್ತೆ	12.65
7	ಮಂಡ್ಯ	ಮಂಡ್ಯ ತಾಲ್ಲೂಕು ಎಂಜಿಎಂ-ಎಂಎಸ್‌ಸಿ ಫಾಲ್ಸ್ ರಸ್ತೆಯಿಂದ ಜವನೇಗೌಡನ ದೊಡ್ಡಿ, ಬಿ.ಗೌಡಗೆರೆ, ಕಟ್ಟೆದೊಡ್ಡಿ, ಹಳೆಬುದನೂರು ಮಾರ್ಗವಾಗಿ ಬಿ.ಯರಹಳ್ಳಿ ಸೇರುವ ರಸ್ತೆ	10.30
8	ಮೇಲುಕೋಟೆ	ಮಂಡ್ಯ ತಾಲ್ಲೂಕು ರಾಜ್ಯ ಹೆದ್ದಾರಿ-47 ಮಂಡ್ಯ-ಹಡಗಲಿ ರಸ್ತೆಯಿಂದ ತಂಡಸನಹಳ್ಳಿ, ಚಂದಗಾಲು, ವಡ್ಡರಕೊಪ್ಪಲು, ಮಾರದೇವರಹಳ್ಳಿ, ಮಾದೇಗೌಡನಕೊಪ್ಪಲು, ಚಿಕ್ಕಕೊಪ್ಪಲು, ಅಘಟಹಳ್ಳಿ ಮತ್ತು ನೊದೆ ಕೊಪ್ಪಲು ರಸ್ತೆ ಮಾರ್ಗವಾಗಿ ಮಂಡ್ಯ-ತೆಂಡೆಕೆರೆ ಸೇರುವ ರಸ್ತೆ	17.00
9	ಮೇಲುಕೋಟೆ	ಮಂಡ್ಯ ತಾಲ್ಲೂಕು ರಾಜ್ಯ ಹೆದ್ದಾರಿ-47 ಮಂಡ್ಯ-ಹಡಗಲಿ ರಸ್ತೆಯಿಂದ ಬಿ.ಹೊಸಹಳ್ಳಿ, ಬೀರಗೌಡನಹಳ್ಳಿ, ಶಿವಹಳ್ಳಿ, ಕೆಬ್ಬಹಳ್ಳಿ, ಮಾರನಹಳ್ಳಿ, ಕರಡಿಕೊಪ್ಪಲು ಮತ್ತು ಚೋಕನಹಳ್ಳಿ ಮಾರ್ಗವಾಗಿ ಚೋಕನಹಳ್ಳಿ ರಸ್ತೆಯನ್ನು ಸೇರುವ ರಸ್ತೆ	12.00




1	2	3	4
10	ಮದ್ದೂರು	ಮದ್ದೂರು ತಾಲ್ಲೂಕು ಎಂಜಿಎಂ ರಸ್ತೆಯಿಂದ ತೊರೆಬೊಮ್ಮನ ಹಳ್ಳಿ, ಹೊನ್ನಾಯಕನಹಳ್ಳಿ, ಪುಟ್ಟೇಗೌಡನದೊಡ್ಡಿ, ಹೆಚ್.ಹೊಸೂರು, ಎಸ್.ಐ.ಹೊನ್ನಲಗೆರೆ, ಹೊಸಹಳ್ಳಿ ರಸ್ತೆ ಮಾರ್ಗವಾಗಿ ಎಸ್.ಐ.ಹಾಗಲಹಳ್ಳಿ ಸೇರುವ ರಸ್ತೆ	13.50
11	ಮದ್ದೂರು	ಮದ್ದೂರು ತಾಲ್ಲೂಕು ಎಂಜಿಎಂ ರಸ್ತೆಯಿಂದ ಕೆ.ಶೆಟ್ಟಿಹಳ್ಳಿ, ಯಡಗನಹಳ್ಳಿ, ಸಬ್ಬನಹಳ್ಳಿ, ಹೆಬ್ಬಕಾವಡಿ ನಾಲಾ, ಭೀಮನಹಳ್ಳಿ ರಸ್ತೆ, ಯಾಲದಹಳ್ಳಿ, ಬಿದರಹೊಸಹಳ್ಳಿ ರಸ್ತೆ ಮಾರ್ಗವಾಗಿ ಕೆ.ಬಿ.ರಸ್ತೆ ಸೇರುವ ರಸ್ತೆ	14.75
12	ಮದ್ದೂರು	ಮದ್ದೂರು ತಾಲ್ಲೂಕು ಹೆಬ್ಬೆರಳು, ಬ್ಯಾಲದಕೆರೆ, ನವಿಲೆ, ಬೆಟ್ಟದ ರಂಗನಾಥಸ್ವಾಮಿ ದೇವಸ್ಥಾನ, ಗಿರಿಗೌಡನದೊಡ್ಡಿ, ಅರಕನಹಳ್ಳಿ, ಲಿಂಗಸಂದ್ರ ಮತ್ತು ಲಿಂಗಸಂದ್ರ ಕ್ರಾಸ್ ರಸ್ತೆ	13.90
13	ಮದ್ದೂರು	ಮದ್ದೂರು ತಾಲ್ಲೂಕು ಆರ್.ಹೆಚ್.ರಸ್ತೆಯಿಂದ ಕೊಳಗೆರೆ, ಬನ್ನಹಳ್ಳಿ, ಅರೆಕಲ್‌ದೊಡ್ಡಿ, ಅರುವನಹಳ್ಳಿ, ಅಂಕೆಗೌಡನದೊಡ್ಡಿ, ಹೊಸದೊಡ್ಡಿ, ಹಳ್ಳಿಕೆರೆ ರಸ್ತೆ ಮಾರ್ಗವಾಗಿ ಆರ್.ಹೆಚ್. ರಸ್ತೆಯನ್ನು ಸೇರುವ ರಸ್ತೆ	12.50
14	ಮದ್ದೂರು	ಮದ್ದೂರು ತಾಲ್ಲೂಕು ಕೊರಟಗೆರೆ-ಬಾವಲಿ (ರಾಜ್ಯ ಹೆದ್ದಾರಿ-33) ರಸ್ತೆಯಿಂದ ಮಲ್ಲನಕುಪ್ಪೆ, ಹುತ್ತಗೆರೆ, ದೊಡ್ಡಂಕನಹಳ್ಳಿ, ಹೆಬ್ಬೆರಳು ರಸ್ತೆ ಮಾರ್ಗವಾಗಿ ನವಿಲೇ ಸೇರುವ ರಸ್ತೆ	9.80
15	ನಾಗಮಂಗಲ	ಮದ್ದೂರು ತಾಲ್ಲೂಕು ಮದ್ದೂರು-ನಾಗಮಂಗಲ ರಸ್ತೆಯಿಂದ ಹುರುಗಲವಾಡಿ, ಮೂಡಲದೊಡ್ಡಿ, ಕೋಣಸಾಲೆ, ಬೆಸಗರಹಳ್ಳಿ, ಪನ್ನೆದೊಡ್ಡಿ ರಸ್ತೆ ಮಾರ್ಗವಾಗಿ ಎಂ.ಎನ್. ರಸ್ತೆ ಸೇರುವ ರಸ್ತೆ	11.30
16	ಮಳವಳ್ಳಿ	ಮಳವಳ್ಳಿ ತಾಲ್ಲೂಕು ರಾಷ್ಟ್ರೀಯ ಹೆದ್ದಾರಿ-209 ರಸ್ತೆಯಿಂದ ಹೆಚ್.ಬಸಾಪುರ ಮಾರ್ಗವಾಗಿ ಬಸವನಹಳ್ಳಿ ಸೇರುವ ರಸ್ತೆ	9.00
17	ಮಳವಳ್ಳಿ	ಮಳವಳ್ಳಿ ತಾಲ್ಲೂಕು ರಾಷ್ಟ್ರೀಯ ಹೆದ್ದಾರಿ-209 ರಸ್ತೆಯಿಂದ ಬಾಳೆಹೊನ್ನಿಗ, ಶಿವನೂರು, ವಡ್ಡರದೊಡ್ಡಿ, ಜುನಗನಹಳ್ಳಿ, ದೊಡ್ಡೇಗೌಡನಕೊಪ್ಪಲು, ಬನಮನಹಳ್ಳಿ, ಕರದಹಳ್ಳಿ, ನಿಟ್ಟೂರು, ಹೊಸೂರು, ಬುಯ್ಯನದೊಡ್ಡಿ ಮಾರ್ಗವಾಗಿ ರುದ್ರಾಕ್ಷಿಪುರ-ಹಲಗೂರು ರಸ್ತೆಯ ಹತ್ತಿರ ಸೇರುವ ರಸ್ತೆ	10.30
18	ಮಳವಳ್ಳಿ	ಮಳವಳ್ಳಿ ತಾಲ್ಲೂಕು ಮಳವಳ್ಳಿ-ಬಿ.ಜಿ.ಪುರ ರಸ್ತೆಯಿಂದ ಕುಂದೂರು, ಕಲ್ಯಾಣಿಕೊಪ್ಪಲು, ಮಂಚನಕೊಪ್ಪಲು, ಐನೋರಹುಂಡಿ ಮಾರ್ಗವಾಗಿ ಸರಗೂರು ಗ್ರಾಮವನ್ನು ಸೇರುವ ರಸ್ತೆ	10.50
19	ಮಳವಳ್ಳಿ	ಮಳವಳ್ಳಿ ತಾಲ್ಲೂಕು ರಾಷ್ಟ್ರೀಯ ಹೆದ್ದಾರಿ-209 ರಸ್ತೆಯಿಂದ ಹೊಸದೊಡ್ಡಿ, ದ್ಯಾವಪಟ್ಟಣ, ನಂಜನಾಯಕನಪುರ, ವಕ್ಕರಹಳ್ಳಿ, ಹೊನಗನಹಳ್ಳಿ, ಹಾಲದಾಸನಹಳ್ಳಿ ಕಗ್ಗಲಿಪುರ, ಕಿರಗಸೂರು ಮಾರ್ಗವಾಗಿ ಎಸ್3 ರಸ್ತೆ	16.65
20	ಮಳವಳ್ಳಿ	ಮಳವಳ್ಳಿ ತಾಲ್ಲೂಕು ರಾಷ್ಟ್ರೀಯ ಹೆದ್ದಾರಿ-209 ಸೇರುವ ರಸ್ತೆಯಿಂದ ಅಟುವನಹಳ್ಳಿ, ಆಲದಹಳ್ಳಿ, ಕೆಂಚನದೊಡ್ಡಿ, ಚೊಟ್ಟನಹಳ್ಳಿ, ಹಬ್ಬಣಿ ಮಾರ್ಗವಾಗಿ ಮಂಚನಹಳ್ಳಿ ಗ್ರಾಮವನ್ನು ಸೇರುವ ರಸ್ತೆ	11.65



1	2	3	4
21	ಮಳವಳ್ಳಿ	ಮಳವಳ್ಳಿ ತಾಲ್ಲೂಕು ರಾಜ್ಯ ಹೆದ್ದಾರಿ-33 ಸೇರುವ ರಸ್ತೆಯಿಂದ ಕಾಳಕೆಂಪನದೊಡ್ಡಿ, ಕಲ್ಲುವೀರನಹಳ್ಳಿ, ಮತ್ತಿಹಾಳೇಶ್ವರ ದೇವಸ್ಥಾನ, ಮಾರ್ಗವಾಗಿ ಅಮೃತೇಶ್ವರನಹಳ್ಳಿ ಕಾಲೋನಿಯನ್ನು ಸೇರುವ ರಸ್ತೆ	10.50
22	ನಾಗಮಂಗಲ	ನಾಗಮಂಗಲ ತಾಲ್ಲೂಕು ರಾಷ್ಟ್ರೀಯ ಹೆದ್ದಾರಿ-75 ರಸ್ತೆಯಿಂದ ಬೆಳ್ಳೂರು ಹೋಬಳಿಯ ಎಲೆಕೊಪ್ಪ-ಗಾಣಸಂದ್ರ-ಜಿ.ನಾಗತೀಹಳ್ಳಿ-ಬ್ಯಾಲದಕೆರೆ ಮಾರ್ಗವಾಗಿ ಶ್ರೀ ಆದಿಚುಂಚನ ಗಿರಿ ಕ್ಷೇತ್ರದವರೆಗೆ ಸರಪಳಿ 0.00 ರಿಂದ 10.30 ಕಿ.ಮೀ.	10.30
23	ನಾಗಮಂಗಲ	ನಾಗಮಂಗಲ ತಾಲ್ಲೂಕು ರಾಷ್ಟ್ರೀಯ ಹೆದ್ದಾರಿ-75 ರಸ್ತೆಯಿಂದ ಬೆಳ್ಳೂರು ಹೋಬಳಿಯ ಹೆರಗನಹಳ್ಳಿ-ಬಂಗ್ಲಿ-ಅಣಕನಹಳ್ಳಿ-ತಿಗಳನಹಳ್ಳಿ ಮಾರ್ಗವಾಗಿ ಬೆಳ್ಳೂರುವರೆಗೆ ಸರಪಳಿ 0.00 ರಿಂದ 10.00 ಕಿ.ಮೀ.	10.00
24	ನಾಗಮಂಗಲ	ನಾಗಮಂಗಲ ತಾಲ್ಲೂಕು ರಾಷ್ಟ್ರೀಯ ಹೆದ್ದಾರಿ-75 ರಸ್ತೆಯಿಂದ ಬೆಳ್ಳೂರು ಹೋಬಳಿಯ ಇರುಬನಹಳ್ಳಿ-ಭೈರಸಂದ್ರ-ಬೆಟ್ಟದಕೋಟೆ ಮಾರ್ಗವಾಗಿ ಬ್ಯಾಲದಕೆರೆವರೆಗೆ ಸರಪಳಿ 0.00 ರಿಂದ 10.50 ಕಿ.ಮೀ.	10.50
25	ನಾಗಮಂಗಲ	ನಾಗಮಂಗಲ ತಾಲ್ಲೂಕು ದೇವಲಾಪುರ-ಮಾರ್ಕೋನಹಳ್ಳಿ ರಸ್ತೆಯಿಂದ ತೂಬಿನಕೆರೆ-ಚೌದರಿಕೊಪ್ಪಲು-ದೇವರಮಾದಹಳ್ಳಿ-ದೊಡ್ಡಪ್ಪಲ, ತೊರೆಮಲ್ಲನಾಯಕನಹಳ್ಳಿ ಮಾರ್ಗವಾಗಿ ದೊಡ್ಡಜಕ್ಕನಹಳ್ಳಿಯಲ್ಲಿ ಸೇರುವ ದೇವಲಾಪುರ-ಮಾರ್ಕೋನಹಳ್ಳಿ ರಸ್ತೆ ಸರಪಳಿ 0.00 ರಿಂದ 10.00 ಕಿ.ಮೀ.	10.00
26	ನಾಗಮಂಗಲ	ನಾಗಮಂಗಲ ತಾಲ್ಲೂಕು ರಾಜ್ಯ ಹೆದ್ದಾರಿ-85 ರಸ್ತೆಯಿಂದ ತಟ್ಟಹಳ್ಳಿ-ದೊಂಡೆಮಾದಹಳ್ಳಿ ಮಾರ್ಗವಾಗಿ ನಾಗಮಂಗಲ-ಹರದನಹಳ್ಳಿ ರಸ್ತೆ ಸರಪಳಿ 0.00 ರಿಂದ 10.00 ಕಿ.ಮೀ.	10.00
27	ನಾಗಮಂಗಲ	ನಾಗಮಂಗಲ ತಾಲ್ಲೂಕು ನಾಗಮಂಗಲ-ಶ್ರವಣಬೆಳಗೊಳ ರಸ್ತೆಯಿಂದ ಕೆರೆಮುಂದಿನಕೊಪ್ಪಲು-ಕೋಡಿಹೊಸೂರು-ಕಡೆಗೆರೆಕೊಪ್ಪ-ಕುರುಡಿಕೆರೆ ಮಾರ್ಗವಾಗಿ ಕೆ.ಟಿ.ಡಿ ರಸ್ತೆ ಸರಪಳಿ 0.00 ರಿಂದ 8.50 ಕಿ.ಮೀ.	8.50
28	ನಾಗಮಂಗಲ	ನಾಗಮಂಗಲ ತಾಲ್ಲೂಕು ಬಿಂಡಿಗನವಿಲೆ-ಕಡಬಹಳ್ಳಿ ರಸ್ತೆಯಿಂದ ಮಂಗರವಳ್ಳಿ-ಬ್ಯಾಡರಹಳ್ಳಿ-ಆಚಾರ್ಯಪುರ-ವಡ್ಡರಹಟ್ಟಿ-ಚಟ್ಟೇನಹಳ್ಳಿ ಮಾರ್ಗವಾಗಿ ಬಿಂಡಿಗನವಿಲೆ-ಕಡಬಹಳ್ಳಿ ರಸ್ತೆ ಸರಪಳಿ 0.00 ರಿಂದ 8.00 ಕಿ.ಮೀ.	8.00
29	ಕೆ.ಆರ್.ಪೇಟೆ	ಕೆ.ಆರ್.ಪೇಟೆ ತಾಲ್ಲೂಕು ಕಾಳೇನಹಳ್ಳಿ ಗ್ರಾಮದಿಂದ ಕರಿಗನಹಳ್ಳಿ ಗ್ರಾಮವನ್ನು ಸೇರುವ ರಸ್ತೆ ಸರಪಳಿ 0.00 ರಿಂದ 9.20 ಕಿ.ಮೀ	9.20
30	ಕೆ.ಆರ್.ಪೇಟೆ	ಕೆ.ಆರ್.ಪೇಟೆ ತಾಲ್ಲೂಕು ದಬ್ಬೆಘಟ್ಟ-ಕೋಟಹಳ್ಳಿ ರಸ್ತೆಯಿಂದ ಮಾರ್ಗೋನಹಳ್ಳಿ-ಮರಿಯನಹೊಸೂರು-ತೆಂಗಿನಘಟ್ಟ ರಸ್ತೆ ಮಾರ್ಗವಾಗಿ ಚುಜ್ಜಲಕ್ಯಾತನಹಳ್ಳಿ ಸೇರುವ ರಸ್ತೆ ಸರಪಳಿ 0.00 ರಿಂದ 9.30 ಕಿ.ಮೀ.	9.30



1	2	3	4
31	ಕೆ.ಆರ್.ಪೇಟೆ	ಕೆ.ಆರ್.ಪೇಟೆ ತಾಲ್ಲೂಕು ನಾರಾಯಣಪುರ ರಸ್ತೆಯಿಂದ ತುರುಕರಕೊಪ್ಪಲು-ದೊಡ್ಡಸೋಮೇನಹಳ್ಳಿ ಗ್ರಾಮಗಳ ರಸ್ತೆ ಮಾರ್ಗವಾಗಿ ನಾಗರಘಟ್ಟ-ನಾಗರಘಟ್ಟ ಕೊಪ್ಪಲು-ಹಲಸನಹಳ್ಳಿ-ಹಳೆ ಅತ್ತಿಗುಪ್ಪೆ ಸೇರುವ ರಸ್ತೆ ಸರಪಳಿ 0.00 ರಿಂದ 6.83 ಕಿ.ಮೀ.	6.83
32	ಕೆ.ಆರ್.ಪೇಟೆ	ಕೆ.ಆರ್.ಪೇಟೆ ತಾಲ್ಲೂಕು ಪುರ ಗೇಟ್‌ನಿಂದ ಅಣ್ಣೆಚಾಕನಹಳ್ಳಿ-ಶ್ರವಣಬೆಳಗೊಳ ರಸ್ತೆ	7.09
33	ಮೇಲುಕೋಟೆ	ಪಾಂಡವಪುರ ತಾಲ್ಲೂಕು ಬಿಂಡಹಳ್ಳಿ ರಸ್ತೆಯಿಂದ ಮಲ್ಲಿಗೆರೆ-ಹಳೆಸಾಯಪ್ಪನಹಳ್ಳಿ ಮಾರ್ಗವಾಗಿ ಹಳೆಸಾಯಪ್ಪನಹಳ್ಳಿ ರಸ್ತೆ	6.50
34	ಮೇಲುಕೋಟೆ	ಪಾಂಡವಪುರ ತಾಲ್ಲೂಕಿನ ಗುಮ್ಮನಹಳ್ಳಿ ಯಿಂದ ರಾಗಿಮುದ್ದನಹಳ್ಳಿ-ಡಿಂಕ ಮಾರ್ಗವಾಗಿ ಬಿ.ಬಿ.ಬಿ.ಟಿ ರಸ್ತೆ ಸುಬ್ರಹ್ಮಣ್ಯಸ್ವಾಮಿ ದೇವಸ್ಥಾನ ಹತ್ತಿರದ ರಸ್ತೆ	7.85
35	ಮೇಲುಕೋಟೆ	ಪಾಂಡವಪುರ ತಾಲ್ಲೂಕು ಚಿನಕುರಳಿಯಿಂದ ಹೊನಗನಹಳ್ಳಿ ಮಾರ್ಗವಾಗಿ ಬೇಬೆ ಬೆಟ್ಟದ ರಸ್ತೆ	5.00
36	ಮೇಲುಕೋಟೆ	ಪಾಂಡವಪುರ ತಾಲ್ಲೂಕು ಬೆಳ್ಳಾಲೆ ಯಿಂದ ಹೊಸಕೋಟೆ-ಹಳೇಬೀಡು-ಅತ್ತಿಗನಹಳ್ಳಿ-ಸುಂಕತೊನ್ನೂರು-ಹೊಸಬಡಾವಣೆ ಮಾರ್ಗವಾಗಿ ಬೇವಿನಕುಪ್ಪೆ-ಶಂಭುವಿನಹಳ್ಳಿ ರಸ್ತೆ	7.00
37	ಶ್ರೀರಂಗಪಟ್ಟಣ	ಶ್ರೀರಂಗಪಟ್ಟಣ ತಾಲ್ಲೂಕು ರಾಷ್ಟ್ರೀಯ ಹೆದ್ದಾರಿ-275 ಬೆಂಗಳೂರು-ಮೈಸೂರು ರಸ್ತೆಯಿಂದ ಕೆ.ಶೆಟ್ಟಿಹಳ್ಳಿ-ಎಂ.ಶೆಟ್ಟಿಹಳ್ಳಿ-ಸಬ್ಬನಕುಪ್ಪೆ-ಮಲ್ಲೆಗೌಡನಕೊಪ್ಪಲು-ಚಿನ್ನೇನಹಳ್ಳಿ ಮಾರ್ಗವಾಗಿ ಟಿ.ಎಂ.ಹೊಸೂರು ಗೇಟ್ ಸೇರುವ ರಸ್ತೆ	10.00
38	ಶ್ರೀರಂಗಪಟ್ಟಣ	ಶ್ರೀರಂಗಪಟ್ಟಣ ತಾಲ್ಲೂಕು ಮೈಸೂರು-ಕೊತ್ತತ್ತಿ-ಮಂಡ್ಯ ರಸ್ತೆಯಿಂದ ದೊಡ್ಡಹಾರೋಹಳ್ಳಿ, ಬನ್ನಹಳ್ಳಿ ಮತ್ತು ಕೆರೆಮೇಗಲಕೊಪ್ಪಲು ಮಾರ್ಗವಾಗಿ ಮಂಡ್ಯ-ಬನ್ನೂರು ರಸ್ತೆಯನ್ನು ಸೇರುವ ರಸ್ತೆ	9.00
39	ಶ್ರೀರಂಗಪಟ್ಟಣ	ಶ್ರೀರಂಗಪಟ್ಟಣ ತಾಲ್ಲೂಕು ಅರೆಕೆರೆ-ಮಂಡ್ಯ-ಬನ್ನೂರು ರಸ್ತೆಯಿಂದ ಬೆಟ್ಟಳ್ಳಿ, ಬನ್ನಹಳ್ಳಿ, ಪಿ.ಹಳ್ಳಿ ಮಾರ್ಗವಾಗಿ ಮೈಸೂರು-ಕೊತ್ತತ್ತಿ-ಮಂಡ್ಯ ರಸ್ತೆಯನ್ನು ಸೇರುವ ರಸ್ತೆ	7.00
40	ಶ್ರೀರಂಗಪಟ್ಟಣ	ಶ್ರೀರಂಗಪಟ್ಟಣ ತಾಲ್ಲೂಕು ಅರೆಕೆರೆ-ಮಂಡ್ಯ-ಬನ್ನೂರು ರಸ್ತೆಯಿಂದ ನೇರಳಕೆರೆ-ಕಲ್ಲೆರೆ ಮತ್ತು ಬನ್ನಹಳ್ಳಿ ಮಾರ್ಗವಾಗಿ ಮಂಡ್ಯ-ಬನ್ನೂರು ರಸ್ತೆಯನ್ನು ಸೇರುವ ರಸ್ತೆ	9.00
		ಒಟ್ಟು	414.07

 12/3/2020

ಮುಖ್ಯ ಇಂಜಿನಿಯರ್,

ಯೋಜನೆ ಮತ್ತು ರಸ್ತೆಗಳ ಆಸ್ತಿ ನಿರ್ವಹಣಾ ಕೇಂದ್ರ,

ಲೋ.ಬಂ. & ಒ.ಜ.ಸಾ. ಇಲಾಖೆ, ಬೆಂಗಳೂರು.