


ಕರ್ನಾಟಕ ವಿಧಾನ ಪರಿಷತ್ತು

ಚುಕ್ಕೆ ಗುರುತಿಲ್ಲದ ಪ್ರಶ್ನೆ ಸಂಖ್ಯೆ : 716
 ವಿಧಾನ ಪರಿಷತ್ತಿನ ಸದಸ್ಯರ ಹೆಸರು : ಶ್ರೀ ರಾಜೇಂದ್ರ ರಾಜಣ್ಣ
 (ಸ್ಥಳೀಯ ಸಂಸ್ಥೆಗಳಿಂದ ಚುನಾಯಿತರಾದವರು)
 ಉತ್ತರಿಸಬೇಕಾದ ದಿನಾಂಕ : 16.12.2024
 ಉತ್ತರಿಸುವ ಸಚಿವರು : ಆಹಾರ, ನಾಗರಿಕ ಸರಬರಾಜು ಮತ್ತು ಗ್ರಾಹಕರ
 ವ್ಯವಹಾರಗಳ ಹಾಗೂ ಕಾನೂನು ಮಾಪನಶಾಸ್ತ್ರ ಇಲಾಖೆ
 ಸಚಿವರು

ಕ್ರ. ಸಂ	ಪ್ರಶ್ನೆ	ಉತ್ತರ																					
ಅ	ರಾಜ್ಯದಲ್ಲಿ ವಿತರಿಸಿರುವ ಪಡಿತರ ಚೀಟಿ ಸಂಖ್ಯೆ ಎಷ್ಟು; ಫಲಾನುಭವಿಗಳ ಸಂಖ್ಯೆ ಎಷ್ಟು; (ಜಿಲ್ಲಾವಾರು ಸಂಪೂರ್ಣ ಮಾಹಿತಿ ನೀಡುವುದು)	<p>ರಾಜ್ಯದಲ್ಲಿ ಈ ಕೆಳಕಂಡಂತೆ ಪಡಿತರ ಚೀಟಿಗಳು ಚಾಲ್ತಿಯಲ್ಲಿರುತ್ತದೆ.</p> <table border="1"> <thead> <tr> <th>ವಿವರ</th> <th>ಪಡಿತರ ಚೀಟಿಗಳು</th> <th>ಫಲಾನುಭವಿಗಳು</th> </tr> </thead> <tbody> <tr> <td>ಅಂತೋದಯ ಅನ್ನ ಪಡಿತರ ಚೀಟಿಗಳು</td> <td>10,80,648</td> <td>43,66,756</td> </tr> <tr> <td>ಎನ್.ಎಫ್.ಎಸ್.ಎ. ಆದ್ಯತಾ ಪಡಿತರ ಚೀಟಿಗಳು</td> <td>1,02,84,000</td> <td>3,60,17,772</td> </tr> <tr> <td>ರಾಜ್ಯ ಆದ್ಯತಾ ಪಡಿತರ ಚೀಟಿಗಳು</td> <td>14,74,582</td> <td>38,71,596</td> </tr> <tr> <td>ಒಟ್ಟು ಆದ್ಯತಾ ಪಡಿತರ ಚೀಟಿಗಳು</td> <td>1,28,39,230</td> <td>4,42,56,124</td> </tr> <tr> <td>ಆದ್ಯತೇತರ ಪಡಿತರ ಚೀಟಿಗಳು</td> <td>25,25,418</td> <td>86,45,628</td> </tr> <tr> <td>ಒಟ್ಟು ಪಡಿತರ ಚೀಟಿಗಳು</td> <td>1,53,64,648</td> <td>5,29,01,752</td> </tr> </tbody> </table> <p>ಜಿಲ್ಲಾವಾರು ವಿವರಗಳನ್ನು ಅನುಬಂಧದಲ್ಲಿ-1 ರಲ್ಲಿ ಒದಗಿಸಲಾಗಿದೆ.</p>	ವಿವರ	ಪಡಿತರ ಚೀಟಿಗಳು	ಫಲಾನುಭವಿಗಳು	ಅಂತೋದಯ ಅನ್ನ ಪಡಿತರ ಚೀಟಿಗಳು	10,80,648	43,66,756	ಎನ್.ಎಫ್.ಎಸ್.ಎ. ಆದ್ಯತಾ ಪಡಿತರ ಚೀಟಿಗಳು	1,02,84,000	3,60,17,772	ರಾಜ್ಯ ಆದ್ಯತಾ ಪಡಿತರ ಚೀಟಿಗಳು	14,74,582	38,71,596	ಒಟ್ಟು ಆದ್ಯತಾ ಪಡಿತರ ಚೀಟಿಗಳು	1,28,39,230	4,42,56,124	ಆದ್ಯತೇತರ ಪಡಿತರ ಚೀಟಿಗಳು	25,25,418	86,45,628	ಒಟ್ಟು ಪಡಿತರ ಚೀಟಿಗಳು	1,53,64,648	5,29,01,752
ವಿವರ	ಪಡಿತರ ಚೀಟಿಗಳು	ಫಲಾನುಭವಿಗಳು																					
ಅಂತೋದಯ ಅನ್ನ ಪಡಿತರ ಚೀಟಿಗಳು	10,80,648	43,66,756																					
ಎನ್.ಎಫ್.ಎಸ್.ಎ. ಆದ್ಯತಾ ಪಡಿತರ ಚೀಟಿಗಳು	1,02,84,000	3,60,17,772																					
ರಾಜ್ಯ ಆದ್ಯತಾ ಪಡಿತರ ಚೀಟಿಗಳು	14,74,582	38,71,596																					
ಒಟ್ಟು ಆದ್ಯತಾ ಪಡಿತರ ಚೀಟಿಗಳು	1,28,39,230	4,42,56,124																					
ಆದ್ಯತೇತರ ಪಡಿತರ ಚೀಟಿಗಳು	25,25,418	86,45,628																					
ಒಟ್ಟು ಪಡಿತರ ಚೀಟಿಗಳು	1,53,64,648	5,29,01,752																					
ಆ	ಪಡಿತರ ಚೀಟಿಯನ್ನು ರದ್ದು ಪಡಿಸಲು ಅಥವಾ ಅನರ್ಹಗೊಳಿಸಲು ಸರ್ಕಾರ ಯಾವ ಯಾವ ಮಾನದಂಡಗಳನ್ನು ಅನುಸರಿಸಲಾಗುತ್ತಿದೆ; ಈವರೆಗೂ ಅನರ್ಹಗೊಳಿಸಿರುವ ಪಡಿತರ ಚೀಟಿ ಸಂಖ್ಯೆ ಎಷ್ಟು; (ಜಿಲ್ಲಾವಾರು ಹಾಗೂ ತಾಲ್ಲೂಕುವಾರು ಸಂಪೂರ್ಣ ಮಾಹಿತಿ ನೀಡುವುದು)	<p>ರಾಜ್ಯದಲ್ಲಿ ಆದ್ಯತಾ ಪಡಿತರ ಚೀಟಿಗಳನ್ನು ಪಡೆಯುವ ಬಗ್ಗೆ ಸರ್ಕಾರವು 2017 ರಲ್ಲಿ ಹೊರಗಿಡುವ ಮಾನದಂಡಗಳನ್ನು ರೂಪಿಸಿದೆ.</p> <ul style="list-style-type: none"> ವೇತನವನ್ನು ಗಣನೆಗೆ ತೆಗೆದುಕೊಳ್ಳದೆ ಎಲ್ಲಾ ಖಾಯಂ ನೌಕರರು ಅಂದರೆ ಸರ್ಕಾರದ ಅಥವಾ ಸರ್ಕಾರದಿಂದ ಅನುದಾನವನ್ನು ಪಡೆಯುತ್ತಿರುವ ಸಂಸ್ಥೆಗಳು ಅಥವಾ ಸರ್ಕಾರಿ ಪ್ರಾಯೋಜಿತ ಸರ್ಕಾರಿ ಸ್ವಾಮ್ಯದ ಸಂಸ್ಥೆಗಳು/ ಮಂಡಳಿಗಳು/ ನಿಗಮಗಳು/ಸ್ವಾಯತ್ತ ಸಂಸ್ಥೆಗಳು ಇತ್ಯಾದಿ ಒಳಗೊಂಡಂತೆ ಆದಾಯ ತೆರಿಗೆ/ಸೇವಾ ತೆರಿಗೆ/ ಜಿಎಸ್‌ಟಿ/ವೃತ್ತಿ ತೆರಿಗೆ ಪಾವತಿಸುವ ಎಲ್ಲಾ ಕುಟುಂಬಗಳು. 																					

		<ul style="list-style-type: none"> • ಗ್ರಾಮೀಣ ಪ್ರದೇಶಗಳಲ್ಲಿ 03 ಹೆಕ್ಟಾರ್ ಒಣಭೂಮಿ ಅಥವಾ ತತ್ಸಮಾನ ನೀರಾವರಿ ಭೂಮಿ ಹೊಂದಿರುವ ಕುಟುಂಬಗಳು ಅಥವಾ ಗ್ರಾಮೀಣ ಪ್ರದೇಶವನ್ನು ಹೊರತುಪಡಿಸಿ ನಗರ ಪ್ರದೇಶಗಳಲ್ಲಿ 1000 ಚದರ ಅಡಿಗಿಂತಲೂ ಹೆಚ್ಚಿನ ವಿಸ್ತೀರ್ಣದ ಪಕ್ಕಾ ಮನೆಯನ್ನು ಸ್ವಂತವಾಗಿ ಹೊಂದಿರುವ ಕುಟುಂಬಗಳು. • ಜೀವನೋಪಾಯಕ್ಕಾಗಿ ಸ್ವತಃ ಓಡಿಸುವ ಒಂದು ವಾಣಿಜ್ಯ ವಾಹನವನ್ನು ಅಂದರೆ ಟ್ರಾಕ್ಟರ್, ಮ್ಯಾಕ್ಸಿಕ್ಯಾಬ್, ಟ್ಯಾಕ್ಸಿ ಇತ್ಯಾದಿಗಳನ್ನು ಹೊಂದಿದ ಕುಟುಂಬವನ್ನು ಹೊರತುಪಡಿಸಿ ನಾಲ್ಕು ಚಕ್ರದ ವಾಹನಗಳನ್ನು ಹೊಂದಿರುವ ಎಲ್ಲಾ ಕುಟುಂಬಗಳು. • ಕುಟುಂಬದ ವಾರ್ಷಿಕ ಆದಾಯವು ರೂ. 1.20 ಲಕ್ಷಗಳಿಗಿಂತಲೂ ಹೆಚ್ಚು ಇರುವ ಕುಟುಂಬಗಳು. <p>2023-24 ಹಾಗೂ 2024-25ನೇ ಸಾಲಿನಲ್ಲಿ ರದ್ದುಗೊಳಿಸಿರುವ ಆದ್ಯತಾ ಪಡಿತರ ಚೀಟಿಗಳ ಜಿಲ್ಲಾವಾರು ಹಾಗೂ ತಾಲ್ಲೂಕುವಾರು ವಿವರಗಳನ್ನು ಅನುಬಂಧ-2 ರಲ್ಲಿ ಒದಗಿಸಲಾಗಿದೆ.</p>
ಇ	<p>ರೈತಾಪಿ ವರ್ಗದವರು, ಬಡವರು ಹಾಗೂ ಕೂಲಿ ಕಾರ್ಮಿಕರ ಪಡಿತರ ಚೀಟಿಯನ್ನು ಹೆಚ್ಚಾಗಿ ರದ್ದು ಅಥವಾ ಅನರ್ಹಗೊಳಿಸುತ್ತಿರುವುದು ಸರ್ಕಾರದ ಗಮನಕ್ಕೆ ಬಂದಿದೆಯೇ;</p>	<p>ಸರ್ಕಾರವು ಆದ್ಯತಾ (PHH) ಪಡಿತರ ಚೀಟಿ ಪಡೆಯಲು ನಿಗದಿಪಡಿಸಿರುವ ಮಾನದಂಡಗಳನ್ವಯ ಯಾವುದೇ ಅರ್ಹ ಆದ್ಯತಾ (PHH) ಪಡಿತರ ಚೀಟಿದಾರರ ಪಡಿತರ ಚೀಟಿಯನ್ನು ರದ್ದುಪಡಿಸಿರುವುದಿಲ್ಲ. ಹಾಗೂ ಕುಟುಂಬ ತಂತ್ರಾಂಶದಿಂದ ಆದಾಯ ತೆರಿಗೆ ಪಾವತಿದಾರರು, ವಾರ್ಷಿಕ ಆದಾಯ ರೂ.1.20 ಲಕ್ಷಕ್ಕಿಂತ ಹೆಚ್ಚಿರುವ ಫಲಾನುಭವಿಗಳು, ಸರ್ಕಾರಿ ನೌಕರರು, ಮೃತ ಫಲಾನುಭವಿಗಳು, ಮತ್ತು 6 ತಿಂಗಳಿನಿಂದ ಪಡಿತರವನ್ನು ಪಡೆಯದೇ ಇರುವ ಆದ್ಯತಾ ಪಡಿತರ ಚೀಟಿದಾರರ ಮಾಹಿತಿಯನ್ನು ಪಡೆಯಲಾಗಿರುತ್ತದೆ. ಇದರಲ್ಲಿ ಮೃತ ಫಲಾನುಭವಿಗಳನ್ನು ತಂತ್ರಾಂಶದಿಂದ ರದ್ದುಪಡಿಸಲಾಗಿದ್ದು, ಉಳಿದ ಫಲಾನುಭವಿಗಳನ್ನು ಅಮಾನತ್ತು/ಆದ್ಯತೇತರ ಪಡಿತರ ಚೀಟಿಗಳನ್ನಾಗಿ ಪರಿವರ್ತಿಸಲು ಕ್ರಮ ವಹಿಸಲಾಗಿತ್ತು.</p>
ಈ	<p>ಬಂದಿದ್ದಲ್ಲಿ, ಪಡಿತರ ಚೀಟಿಯನ್ನು ಅರ್ಹ ಕುಟುಂಬದವರಿಗೆ ಮರು ನೀಡಲು ಸರ್ಕಾರ ಯಾವ ಕ್ರಮ ಕೈಗೊಂಡಿದೆ?</p>	<p>ದಿನಾಂಕ:22.11.2024ರ ಪತ್ರದನ್ವಯ ಸರ್ಕಾರಿ ನೌಕರರು ಹಾಗೂ ಆದಾಯ ತೆರಿಗೆ ಪಾವತಿದಾರರನ್ನು ಹೊರತುಪಡಿಸಿ ಉಳಿದ ಎಲ್ಲಾ ಪಡಿತರ ಚೀಟಿಗಳನ್ನು ಆದ್ಯತಾ ಪಡಿತರ ಚೀಟಿಗಳನ್ನಾಗಿ ಮರು ಸ್ಥಾಪಿಸಲಾಗಿರುತ್ತದೆ.</p>

ಆನಾಸ 404 ಡಿಆರ್‌ಎ 2024


(ಕೆ.ಹೆಚ್. ಮುನಿಯಪ್ಪ)

ಆಹಾರ, ನಾಗರಿಕ ಸರಬರಾಜು ಮತ್ತು ಗ್ರಾಹಕರ
ವ್ಯವಹಾರಗಳ ಹಾಗೂ ಕಾನೂನು ಮಾಪನಶಾಸ್ತ್ರ
ಇಲಾಖಾ ಸಚಿವರು


ಅನುಬಂಧ - 1

ಶ್ರೀ ರಾಜೇಂದ್ರ ರಾಜ್ (ಸರ್ಕಾರಿ ಸಂಸ್ಥೆಗಳಿಂದ ಚುನಾಯಿತರಾದವರು) ವಿಧಾನ ಪರಿಷತ್ತಿನ ಸದಸ್ಯರು ಇವರ ಚುಕ್ಕೆ ಗುರುತಿಲ್ಲದ ಪುಸ್ತಕ ಸಂಖ್ಯೆ:

716

ಅನುಬಂಧ - 1

Sl. No.	DISTRICT NAME	AAJ RCs	AAJ Beneficiaries	PHH RCs	PHH Beneficiaries	NPHH RCs	NPHH Beneficiaries	TOTAL RCs	TOTAL Beneficiaries
1	BAGALKOTE	45624	187548	374884	1306545	64277	186032	484785	1680125
2	BALLARI	25861	100987	277733	1021049	43982	154147	347576	1276183
3	BANGALORE EAST	2438	10137	83003	290214	89308	303679	170749	604030
4	BANGALORE NORTH	2576	10852	113616	418558	68199	242180	184391	671590
5	BANGALORE SOUTH	5509	22606	113677	402554	75177	268996	194363	694156
6	BANGALORE WEST	4427	17685	189524	651015	106582	382459	300533	1051159
7	BELAGAVI	67934	265720	1078420	3560555	325037	1102421	1471391	4928696
8	BENGALURU	12541	55142	492519	1638129	104771	346666	609831	2039937
9	BENGALURU RURAL	14186	61281	216562	734982	23923	85734	254671	881997
10	BIDAR	39954	152626	317958	1130845	54618	181657	412530	1465128
11	CHAMARAJANAGARA	35521	132490	254532	743409	14873	41569	304926	917468
12	CHIKKABALLAPURA	28185	118172	281552	911424	21072	67219	330809	1096815
13	CHIKKAMAGALURU	22127	86085	241049	761120	65330	221434	328506	1068639
14	CHITRADURGA	41963	172945	360176	1217712	45866	146032	448005	1536689
15	DAKSHINA KANNADA	22871	113681	258472	1032840	174336	675509	455679	1822030
16	DAVANAGERE	45256	189003	329120	1128178	46601	159139	420977	1476320
17	DHARWAR	29537	115718	361779	1244609	96698	330728	488014	1691055
18	GADAG	28318	108475	232877	741541	39061	130068	300256	980084
19	HASSAN	23363	96187	429857	1390791	43929	127553	497149	1614531
20	HAVERI	46764	195175	350904	1219231	56499	200885	454167	1615291
21	KALABURAGI	62186	235391	518095	1780483	116308	415323	696589	2431197
22	KODAGU	9432	30629	100379	304421	37822	102690	147633	437740
23	KOLAR	29680	117638	312969	1085852	36291	124063	378940	1327553
24	KOPPAL	37292	147648	291387	1048695	27668	86421	356347	1282764
25	MANDYA	34093	138373	442593	1415781	57732	192391	534418	1746545
26	MYSURU	50042	210872	655411	2055532	115219	390078	820672	2656482
27	RAICHUR	52122	191628	407712	1385933	42865	137119	502699	1714680
28	RAMANAGARA	18823	75667	276055	871529	18226	52106	313104	999302
29	SHIVAMOGGA	37727	164742	354259	1180759	103686	361329	495672	1706830
30	TUMAKURU	49347	196303	602958	2020366	67182	208947	719487	2425616
31	UDUPI	28125	146806	170449	680964	115491	482630	314065	1310400
32	UTTARA KANNADA	16115	66133	294804	1035320	90512	302990	401431	1404443
33	VIJAYANAGARA	40402	160391	261231	949965	33533	115690	335166	1226046
34	VIJAYAPURA	41166	158147	468709	1619295	88702	260368	598577	2037810
35	YADGIR	29141	113873	243357	909172	18042	59376	290540	1082421
	TOTAL	1080648	4366756	11758582	39889368	2525418	8645628	15364648	52901752


 ಅಪರ ನಿರ್ದೇಶಕರು (ಐಟಿ)
 ಆಹಾರ, ಸಾಗರಿಕ ಸರಬರಾಜು ಮತ್ತು
 ಗ್ರಾಹಕರ ವ್ಯವಹಾರಗಳ ಇಲಾಖೆ

ಅನುಬಂಧ - 2

ಶ್ರೀ.ರಾಜೇಂದ್ರ ರಾಜಣ್ಣ (ಸ್ಥಳೀಯ ಸಂಸ್ಥೆಗಳಿಂದ ಚುನಾಯಿತರಾದವರು), ವಿಧಾನ ಪರಿಷತ್
ಸದಸ್ಯರು ಇವರ ಚುಕ್ಕೆ ಗುರುತಿಲ್ಲದ ಪ್ರಶ್ನೆ ಸಂಖ್ಯೆ:716

ಅನುಬಂಧ-2

Sl. No.	District Name	Taluk Name	2023-24	2024-25	Total
			Total	Total	
1	BAGALKOTE	BADAMI	259	55	314
		BAGALKOT	201	44	245
		BILAGI	276	66	342
		GULEDAGUDD	84	36	120
		HUNGUND	188	51	239
		ILAKAL	153	12	165
		JAMKHANDI	419	8	427
		MUDHOL	124	103	227
		RABAKAVI BANAHATTI	44	9	53
BAGALKOTE Total			1,748	384	2,132
2	BALLARI	BALLARI	361	76	437
		KAMPLI	115	28	143
		KURUGODU	55	14	69
		SANDUR	425	37	462
		SIRUGUPPA	340	69	409
		BALLARI Total			1,296
3	BANGALORE EAST	BANGALORE EAST(IRA)	664	512	1,176
	BANGALORE EAST Total		664	512	1,176
4	BANGALORE NORTH	BANGALORE NORTH(IRA)	1,187	81	1,268
	BANGALORE NORTH Total		1,187	81	1,268
5	BANGALORE SOUTH	BANGALORE SOUTH(IRA)	821	81	902
	BANGALORE SOUTH Total		821	81	902
6	BANGALORE WEST	BANGALORE WEST(IRA)	1,301	221	1,522
	BANGALORE WEST Total		1,301	221	1,522
7	BELAGAVI	ATHNI	1,294	144	1,438
		BAILAHONGAL	585	100	685
		BELAGAVI	1,112	328	1,440
		CHIKKODI	667	14	681
		GOKAK	1,523	28	1,551
		HUKKERI	66	26	92
		KAGAVADA	532	70	602
		KHANAPUR	501	125	626
		KITTUR	603	11	614
		MUDALAGI	295	57	352
		NIPPANI	625	83	708
		RAMDURG	405	12	417
		RAYBAG	2,257	169	2,426
		SAVADATTI	1,414	208	1,622
BELAGAVI Total			11,879	1,375	13,254
8	BENGALURU	ANEKAL	636	175	811
		BENGALURU EAST	709	75	784
		BENGALURU NORTH	379	65	444


Sl. No.	District Name	Taluk Name	2023-24	2024-25	Total
			Total	Total	
		BENGALURU SOUTH	452	100	552
		YELAHANKA	95	77	172
	BENGALURU Total		2,271	492	2,763
9	BENGALURU RURAL	DEVANHALLI	178	122	300
		DODBALLAPUR	401	131	532
		HOSKOTE	497	89	586
		NELAMANGALA	226	97	323
	BENGALURU RURAL Total		1,302	439	1,741
10	BIDAR	AURAD	12	11	23
		BASAVAKALYAN	159	64	223
		BHALKI	360	80	440
		BIDAR	64	28	92
		CHITAGUPPA	33	33	66
		HULSOOR	15	5	20
		HUMNABAD	31	23	54
		KAMALNAGAR	4	6	10
	BIDAR Total		678	250	928
11	CHAMARAJANAGARA	CHAMARAJANAGAR	687	22	709
		GUNDLUPET	462	82	544
		HANURU	400	46	446
		KOLLEGALA	403	29	432
		YELANDUR	166	28	194
	CHAMARAJANAGARA Total		2,118	207	2,325
12	CHIKKABALLAPURA	BAGEPALLI	332	92	424
		CHIKBALLAPUR	26	18	44
		CHINTAMANI	241	147	388
		GAURIBIDANUR	467	151	618
		GUDIBANDA	78	18	96
		SIDLAGHATTA	278	94	372
	CHIKKABALLAPURA Total		1,422	520	1,942
13	CHIKKAMAGALURU	AJJAMPURA	139	17	156
		CHIKKAMAGALURU	602	120	722
		KADUR	859	79	938
		KOPPA	97	20	117
		MUDIGERE	142	40	182
		NARASIMHARAJAPURA	86	16	102
		SRINGERI	57	12	69
		TARIKERE	420	58	478
	CHIKKAMAGALURU Total		2,402	362	2,764
14	CHITRADURGA	CHALLAKERE	677	82	759
		CHITRADURGA	243	70	313
		HIRIYUR	362	77	439
		HOLALKERE	317	90	407
		HOSDURGA	20	27	47
		MOLAKALMURU	353	49	402
	CHITRADURGA Total		1,972	395	2,367

Sl. No.	District Name	Taluk Name	2023-24	2024-25	Total
			Total	Total	
15	DAKSHINA KANNADA	BANTVAL	119	40	159
		BELTANGADI	96	45	141
		KADABA	63	17	80
		MANGALURU	106	62	168
		MOODABIDRI	36	13	49
		MULKI	14	14	28
		PUTTUR	15	43	58
		SULYA	52	16	68
		ULLALA	6	19	25
DAKSHINA KANNADA Total			507	269	776
16	DAVANAGERE	CHANNAGIRI	534	105	639
		DAVANAGERE	727	136	863
		HARIHARA	233	74	307
		HONNALI	208	54	262
		JAGALUR	325	73	398
		NYAMATHI	218	26	244
		DAVANAGERE Total			2,245
17	DHARWAR	ALNAVAR	87	18	105
		ANNIGERI	203	38	241
		DHARWAD	611	127	738
		HUBBALLI	981	117	1,098
		KALGHATGI	555	83	638
		KUNDGOL	375	50	425
		NAVALGUND	422	55	477
		DHARWAR Total			3,234
18	GADAG	GADAG	320	160	480
		GAJENDRAGAD	290	17	307
		LAXMESHWAR	333	43	376
		MUNDARAGI	384	92	476
		NARAGUND	254	45	299
		RON	563	76	639
		SHIRAHATTI	98	8	106
		GADAG Total			2,242
19	HASSAN*	ALUR	173	145	318
		ARKALGUD	100	66	166
		ARSIKERE	603	115	718
		BELUR	201	96	297
		CHANNARAYAPATNA	527	139	666
		HASSAN	341	123	464
		HOLENARSIPUR	146	44	190
		SAKALESHPUR	194	43	237
HASSAN Total			2,285	771	3,056
20	HAVERI	BYADGI	155	23	178
		HANAGAL	415	13	428
		HAVERI	166	16	182
		HIREKERUR	20	35	55

Sl. No.	District Name	Taluk Name	2023-24	2024-25	Total
			Total	Total	
		RANEBENNUR	717	78	795
		RATTIHALLI	81	11	92
		SAVANUR	133	10	143
		SHIGGAON	59	91	150
	Haveri Total		1,746	277	2,023
21	KALABURAGI	AFZALPUR	53	70	123
		ALAND	360	96	456
		CHINCHOLI	320	295	615
		CHITTAPUR	323	96	419
		JEVARGI	341	54	395
		KALABURAGI	442	127	569
		KALAGI	150	43	193
		KAMALAPUR	112	58	170
		SEDAM	261	45	306
		SHABAD	46	17	63
		YADRAMI	107	51	158
	KALABURAGI Total		2,515	952	3,467
22	KODAGU	KUSHALANAGAR	286	37	323
		MADIKERI	319	48	367
		PONNAMPET	335	48	383
		SOMVARPET	403	59	462
		VIRAJPET	352	57	409
	KODAGU Total		1,695	249	1,944
23	KOLAR	BANGARPET	239	66	305
		KGF	329	120	449
		KOLAR	326	120	446
		MALUR	78	40	118
		MULBAGAL	123	14	137
		SRINIVASPUR	240	49	289
	KOLAR Total		1,335	409	1,744
24	KOPPAL	GANGAVATI	631	280	911
		KOPPAL	348	112	460
		KUSHTAGI	135	12	147
		YELBURGA	278	63	341
	KOPPAL Total		1,392	467	1,859
25	MANDYA	KRISHNARAJPET	353	104	457
		MADDUR	729	54	783
		MALVALLI	438	135	573
		MANDYA	532	117	649
		NAGAMANGALA	115	49	164
		PANDAVAPURA	52	16	68
		SHRIRANGAPATTANA	269	343	612
	MANDYA Total		2,488	818	3,306
26	MYSURU	HEGGADADEVANKOTE	295	46	341
		HUNSUR	783	169	952
		KRISHNARAJANAGARA	474	102	576

Sl. No.	District Name	Taluk Name	2023-24	2024-25	Total
			Total	Total	
		MYSURU	890	283	1,173
		NANJANGUD	635	348	983
		PIRIYAPATNA	458	176	634
		SALIGRAMA	459	91	550
		SARAGURU	142	66	208
		TIRUMAKUDALA-NARSIPUR	518	160	678
	MYSURU Total		4,654	1,441	6,095
27	RAICHUR	DEVADURGA	151	45	196
		LINGSUGUR	45	30	75
		MANVI	350	81	431
		RAICHUR	666	86	752
		SINDHNUR	449	91	540
	RAICHUR Total		1,661	333	1,994
28	RAMANAGARA	CHANNAPATNA	501	350	851
		KANAKAPURA	920	174	1,094
		MAGADI	451	129	580
		RAMANAGARA	476	92	568
	RAMANAGARA Total		2,348	745	3,093
29	SHIVAMOGGA	BHADRAVATI	602	86	688
		HOSANAGARA	183	22	205
		SAGAR	45	15	60
		SHIKARIPUR	22	95	117
		SHIVAMOGGA	375	284	659
		SORABA	82	65	147
		TIRTHAHALLI	247	58	305
	SHIVAMOGGA Total		1,556	625	2,181
30	TUMAKURU	CHIKNAYAKANHALLI	162	30	192
		GUBBI	902	95	997
		KORATAGERE	345	55	400
		KUNIGAL	309	289	598
		MADHUGIRI	302	67	369
		PAVAGADA	612	77	689
		SIRA	747	114	861
		TIPTUR	163	10	173
		TUMAKURU	419	82	501
		TURUVEKERE	366	76	442
	TUMAKURU Total		4,327	895	5,222
31	UDUPI	BRAHMAVARA	146	23	169
		BYNDOOR	119	19	138
		HEBRI	42	4	46
		KAPU	135	29	164

Sl. No.	District Name	Taluk Name	2023-24	2024-25	Total
			Total	Total	
		KARKAL	199	35	234
		KUNDAPURA	227	28	255
		UDUPI	102	30	132
	UDUPI Total		970	168	1,138
32	UTTARA KANNADA	ANKOLA	142	24	166
		BHATKAL	60	4	64
		DANDELI	120	13	133
		HALIYAL	347	9	356
		HONNAVAR	164	48	212
		KARWAR	254	97	351
		KUMTA	118	23	141
		MUNDGOD	166	42	208
		SIDDAPUR	78	25	103
		SIRSI	81	79	160
		SUPA	47	20	67
		YELLAPUR	132	36	168
	UTTARA KANNADA Total		1,709	420	2,129
33	VIJAYANAGARA	HADAGALI	612	49	661
		HAGARIBOMMANAHALI	136	40	176
		HARAPANAHALLI	665	7	672
		HOSAPETE	333	49	382
		KOTTUR	169	19	188
		KUDLIGI	221	37	258
	VIJAYANAGARA Total		2,136	201	2,337
34	VIJAYAPURA	ALMEL	65	31	96
		BABALESHWAR	194	55	249
		BASAVANA BAGEVADI	116	54	170
		CHADACHAN	199	40	239
		DEVARA HIPPARAGI	55	15	70
		INDI	338	100	438
		KOLHAR	129	35	164
		MUDDEBIHAL	124	42	166
		NIDAGUNDI	66	27	93
		SINDGI	108	41	149
		TALIKOTI	110	40	150
		TIKOTA	201	51	252
		VIJAYAPURA	247	79	326
	VIJAYAPURA Total		1,952	610	2,562
35	YADGIR	GURUMITKAL	29	5	34
		HUNASAGI	33	11	44
		SHAHPUR	61	18	79
		SURPUR	82	54	136
		WADEGERA	12	17	29
		YADGIR	67	24	91
	YADGIR Total		284	129	413
	Grand Total		74,342	16,719	91,061


 ಅಪರ/ನಿರ್ದೇಶಕರು (ಐಟಿ)
 ಆಹಾರ, ನಾಗರಿಕ ಸರಬರಾಜು ಮತ್ತು
 ಗ್ರಾಹಕರ ವ್ಯವಹಾರಗಳ ಇಲಾಖೆ