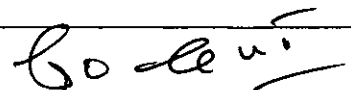


ಕರ್ನಾಟಕ ವಿಧಾನ ಪರಿಷತ್

ಚುಕ್ಕೆಗುರುತಿಲ್ಲದ ಪ್ರಶ್ನೆಸಂಖ್ಯೆ : 472
 ಸದಸ್ಯರ ಹೆಸರು : ಶ್ರೀ ಆಯನೂರು ಮಂಜುನಾಥ್ (ಪದವೀಧರರ ಕ್ಷೇತ್ರ)
 ಉತ್ತರಿಸಬೇಕಾದ ದಿನಾಂಕ : 15-09-2022
 ಉತ್ತರಿಸುವ ಸಚಿವರು : ಮಾನ್ಯ ಕಂದಾಯ ಸಚಿವರು

ಪ್ರಶ್ನೆ	ಉತ್ತರ																									
(ಅ) ಕಳೆದ 3 ವರ್ಷಗಳಲ್ಲಿ ಕೊಡಗು ಜಿಲ್ಲೆಯಲ್ಲಿ ಅತಿವೃಷ್ಟಿಯಿಂದ ಮನೆ ಕಳೆದುಕೊಂಡವರ ಸಂಖ್ಯೆ ಎಷ್ಟು? (ತಾಲ್ಲೂಕು, ಹೋಬಳಿ ಹಾಗೂ ಗ್ರಾಮವಾರು ವಿವರ ನೀಡುವುದು)	ಕಳೆದ 3 ವರ್ಷಗಳಲ್ಲಿ ಕೊಡಗು ಜಿಲ್ಲೆಯಲ್ಲಿ ಅತಿವೃಷ್ಟಿಯಿಂದ ಮನೆ ಕಳೆದುಕೊಂಡವರ ಸಂಖ್ಯೆ-930 (ತಾಲ್ಲೂಕು ಹೋಬಳಿ ಹಾಗೂ ಗ್ರಾಮವಾರು ವಿವರವನ್ನು ಅನುಬಂಧ-1 ರಲ್ಲಿ ಲಗತ್ತಿಸಿದೆ.)																									
(ಆ) ಪುನರ್ವಸತಿ ಕಲ್ಪಿಸಲಾಗಿರುವ ಗ್ರಾಮಗಳ ಸಂಖ್ಯೆ ಎಷ್ಟು? (ತಾಲ್ಲೂಕುವಾರು ವಿವರ ನೀಡುವುದು)	ಕೊಡಗು ಜಿಲ್ಲೆಯಲ್ಲಿ 2018-19 ನೇ ಸಾಲಿನ ಮಳೆಹಾನಿ ಸಂತ್ರಸ್ತರಿಗೆ ಜಿಲ್ಲೆಯ ಮಡಿಕೇರಿ ತಾಲ್ಲೂಕಿನ 5 ಗ್ರಾಮಗಳು ಹಾಗೂ ಸೋಮವಾರಪೇಟೆ ತಾಲ್ಲೂಕಿನ 1 ಗ್ರಾಮದಲ್ಲಿ ಪುನರ್ವಸತಿ ಕಲ್ಪಿಸಿ ಮನೆಗಳನ್ನು ನೀಡಿದೆ. ಸರ್ಕಾರದ ಮಾರ್ಗಸೂಚಿಯಂತೆ ಮನೆ ಹಾನಿ ಪರಿಹಾರ ನೀಡಲಾಗಿದೆ.																									
(ಇ) ಯಾವ-ಯಾವ ಇಲಾಖೆಗಳಿಂದ ಏನೇನು ಪರಿಹಾರ ಒದಗಿಸಲಾಗಿದೆ? (ಇಲಾಖಾವಾರು ವಿವರ ನೀಡುವುದು)	<p>ಕಂದಾಯ ಇಲಾಖೆಯಿಂದ ಪ್ರವಾಹದಿಂದ ಹಾನಿಯಾದ ಮನೆಗಳಿಗೆ ಈ ಕೆಳಕಂಡಂತೆ ಪರಿಹಾರ ನೀಡಲಾಗುತ್ತಿದೆ.</p> <table border="1" style="width: 100%; border-collapse: collapse; margin: 10px 0;"> <thead> <tr> <th>ಕ್ರ. ಸಂ</th> <th>ಹಾನಿಯ ವರ್ಗ</th> <th>SDRF/ NDRF ದರ</th> <th>ರಾಜ್ಯ ಸರ್ಕಾರದ ಪರಿಷ್ಕೃತ ದರ</th> <th>ಒಟ್ಟು</th> </tr> </thead> <tbody> <tr> <td>1</td> <td>ಎ ವರ್ಗ (ಸಂಪೂರ್ಣ ಹಾನಿ ಶೇ 75 ಕ್ಕಿಂತ ಹೆಚ್ಚು)</td> <td>95,100/-</td> <td>4,404,900</td> <td>5,00,000/-</td> </tr> <tr> <td>2</td> <td>B2 ವರ್ಗ (ಪುನರ್ ನಿರ್ಮಾಣ ಶೇ.25 ರಿಂದ ಶೇ.75)</td> <td>95,100/-</td> <td>404900/-</td> <td>5,00,000/-</td> </tr> <tr> <td>3</td> <td>B1 ವರ್ಗ ತೀವ್ರ ಹಾನಿ ದುರಸ್ತಿ (ಶೇ.25 ರಿಂದ ಶೇ.75)</td> <td>95,100/-</td> <td>204900/-</td> <td>3,00,000/-</td> </tr> <tr> <td>4</td> <td>C ವರ್ಗ ಭಾಗಶಃ ಮನೆ ಹಾನಿ ಶೇ.15 ರಿಂದ ಶೇ.25)</td> <td>5,200/-</td> <td>44,800/-</td> <td>50,000/-</td> </tr> </tbody> </table> <p>2022-23 ನೇ ಸಾಲಿನಲ್ಲಿ 493 ಮನೆಹಾನಿ ಪ್ರಕರಣಗಳಿಗೆ ಒಟ್ಟು ರೂ.94.85 ಲಕ್ಷ ಪರಿಹಾರವನ್ನು ಪಾವತಿಸಲಾಗಿದೆ.</p>	ಕ್ರ. ಸಂ	ಹಾನಿಯ ವರ್ಗ	SDRF/ NDRF ದರ	ರಾಜ್ಯ ಸರ್ಕಾರದ ಪರಿಷ್ಕೃತ ದರ	ಒಟ್ಟು	1	ಎ ವರ್ಗ (ಸಂಪೂರ್ಣ ಹಾನಿ ಶೇ 75 ಕ್ಕಿಂತ ಹೆಚ್ಚು)	95,100/-	4,404,900	5,00,000/-	2	B2 ವರ್ಗ (ಪುನರ್ ನಿರ್ಮಾಣ ಶೇ.25 ರಿಂದ ಶೇ.75)	95,100/-	404900/-	5,00,000/-	3	B1 ವರ್ಗ ತೀವ್ರ ಹಾನಿ ದುರಸ್ತಿ (ಶೇ.25 ರಿಂದ ಶೇ.75)	95,100/-	204900/-	3,00,000/-	4	C ವರ್ಗ ಭಾಗಶಃ ಮನೆ ಹಾನಿ ಶೇ.15 ರಿಂದ ಶೇ.25)	5,200/-	44,800/-	50,000/-
ಕ್ರ. ಸಂ	ಹಾನಿಯ ವರ್ಗ	SDRF/ NDRF ದರ	ರಾಜ್ಯ ಸರ್ಕಾರದ ಪರಿಷ್ಕೃತ ದರ	ಒಟ್ಟು																						
1	ಎ ವರ್ಗ (ಸಂಪೂರ್ಣ ಹಾನಿ ಶೇ 75 ಕ್ಕಿಂತ ಹೆಚ್ಚು)	95,100/-	4,404,900	5,00,000/-																						
2	B2 ವರ್ಗ (ಪುನರ್ ನಿರ್ಮಾಣ ಶೇ.25 ರಿಂದ ಶೇ.75)	95,100/-	404900/-	5,00,000/-																						
3	B1 ವರ್ಗ ತೀವ್ರ ಹಾನಿ ದುರಸ್ತಿ (ಶೇ.25 ರಿಂದ ಶೇ.75)	95,100/-	204900/-	3,00,000/-																						
4	C ವರ್ಗ ಭಾಗಶಃ ಮನೆ ಹಾನಿ ಶೇ.15 ರಿಂದ ಶೇ.25)	5,200/-	44,800/-	50,000/-																						
(ಈ) ಕಾವೇರಿ ನದಿ ಪಾತ್ರದಲ್ಲಿ ಎಷ್ಟು ಕುಟುಂಬಗಳು ಸಂತ್ರಸ್ತಾಗಿದ್ದು ಅವರುಗಳಿಗೆ ಪುನರ್ವಸತಿ ಕಲ್ಪಿಸಿರುವುದು ಮತ್ತು ನೀಡಿರುವ ಅನುದಾನಗಳೆಷ್ಟು? (ವಿವರ ಒದಗಿಸುವುದು)	ಕೊಡಗು ಜಿಲ್ಲೆ ಕುಶಾಲನಗರ ತಾಲ್ಲೂಕಿನ ನೆಲ್ಲಿಹುದಿಕೇರಿ, ವಾಲ್ಮೂರು ತ್ಯಾಗತ್ತೂರು, ನಂಜರಾಯಪಟ್ಟಣ, ಗುಡ್ಡಹೊಸೂರು ಗ್ರಾಮ ಪಂಚಾಯತ್ ವ್ಯಾಪ್ತಿಯ ಮಳೆಹಾನಿ ಸಂತ್ರಸ್ತ 97 ಕುಟುಂಬಗಳಿಗೆ ನಿವೇಶನ ನೀಡಲು ಅಭ್ಯತ್ ಮಂಗಲ ಗ್ರಾಮದ ಸ.ನಂ87/2 ರ 8.22 ಎಕರೆ ಸರ್ಕಾರಿ ಪೈಸಾರಿ ಜಾಗ ಕಾಯ್ದಿರಿಸಿದ್ದು, ಕಾರ್ಯನಿರ್ವಹಣಾಧಿಕಾರಿ, ಸೋಮವಾರಪೇಟೆ ತಾಲ್ಲೂಕು ಪಂಚಾಯತ್‌ರವರಿಗೆ ಹಸ್ತಾಂತರಿಸಲಾಗಿದೆ. ನಿವೇಶನ ಅಭಿವೃದ್ಧಿಪಡಿಸುವ ಸಂಬಂಧ ಕಾರ್ಯನಿರ್ವಹಣಾಧಿಕಾರಿ, ಸೋಮವಾರಪೇಟೆ ತಾಲ್ಲೂಕು ಪಂಚಾಯತ್‌ರವರಿಗೆ ರೂ. 4,32,000/- ಅನುದಾನ ಬಿಡುಗಡೆಗೊಳಿಸಿದೆ.																									


 (ಆರ್.ಅಶೋಕ)
 ಕಂದಾಯಸಚಿವರು

ಗ್ರಾ.ನಂ. - 1


ಕೂಡಲು ಬೆಲ್ಲೆಯಲ್ಲಿ ಕಳೆದ ಮೂರು ವರ್ಷಗಳಲ್ಲಿ ಮನೆ ಕಳೆದುಕೊಂಡ (ಮನೆಹಾನಿ) ಸಂಖ್ಯೆಗಳ ವಿವರ

ಕ್ರ.ಸಂ	ತಾಲ್ಲೂಕು	ಗ್ರಾ. ಪಂ.	ಹಳ್ಳಿ	2019-20	2020-21	2021-22		
1	ಮಡಿಕೇರಿ		ಅಯ್ಯನಗೇರಿ	ಅಯ್ಯನಗೇರಿ	2	0	0	
2				ನಟ್ಟುಕೋಟೆಹಳ್ಳಿ	ನಟ್ಟುಕೋಟೆಹಳ್ಳಿ	1	1	0
3				ಕಡಗದಾಳು	ಅಧಿವಾಸಿಬಾರಿ	1	1	0
4					ಕಡಗದಾಳು	2	0	1
5				ಕರಿಕ	ಕರಿಕ	1	0	0
6				ಕಾಂತೂರು ಮೂರ್ನಾಡು	ಬರೋಳ	8	0	0
7					ಕಾಂತೂರು ಮೂರ್ನಾಡು	1	0	0
8					ರಿಗ್ಗಲು	1	0	0
9					ಬಾಡಗ ಎಂ.	2	0	0
10				ಕುಂಜಿಲ	ಮರಂದೋಡ	2	0	0
11					ಕುಂಜಿಲ	1	0	0
12					ಯವಕೆಬಾರಿ	1	0	0
13				ಕುಂದಾಳೇರಿ	ಕುಂದಾಳೇರಿ	1	0	0
14					ಮಾಕಿಟ್ಟು	0	0	1
15					ಸಿಂಗೇಟ್ಟುರು	2	0	1
16				ಕೊಂಚನಗೇರಿ	ಶೈಕಾಡು	0	0	1
17					ಕಿರಂದಾಳು	1	0	0
18				ಗಾಳಿಬೀಡು	ಮೊಟ್ಟನಗೇರಿ	1	0	0
19				ಚೆಂಬು	ಯು.ಚೆಂಬು	1	0	0
20				ನರಿಯಂದಡ	ಕರಿಕ	2	0	0
21					ಚಿಲ್ಲಾಳ	2	0	0
22				ನಾಪೋತ್ತು	ಕೊಳೇರಿ	2	0	0
23					ನಾಪೋತ್ತು	4	0	0
24					ಬೆಳು	6	0	0
25				ಪರಾಪ	ಪಿ. ಪರಾಪ	1	0	0
26				ಬಲಮಾವಳಿ	ದೊಡ್ಡ ಕುರಿರೋಡು	1	0	0
27				ಬೆಟ್ಟನಗೇರಿ	ಅವಕೋತ್ತು	1	0	0
28					ಬೆಟ್ಟನಗೇರಿ	1	0	3
29					ಪಿರಿಯೋಡು	2	1	0
30					ಕಿರಿಯೋಡು	1	0	0
31				ಬೇರೋಡು	ಡಿ. ಬಾಡಗ	1	0	0
32				ಭಾಗಮಂಡು	ಬೇರೋಡು	2	1	0
33					ಕಟ್ಟನುನಿ	3	0	0
34					ಕಾಪೋಡು	6	0	0
35					ಭಾಗಮಂಡು	4	0	0
36				ಮಟ್ಟಂದೂರು	ಕೊಡುಪ	1	0	0
37				ಮದ	ಅಪ್ಪಂದೂರು	0	2	1
38					ಬೆಟ್ಟನಗೇರಿ	0	0	1
39					ಕಾಪೋಡು	1	0	0
40					ಮದ	1	1	3
41				ಮರಗೋಡು	ಕಟ್ಟನಗೇರಿ	2	0	0
42					ಮೊಟ್ಟನಗೇರಿ ಕಟ್ಟನಗೇರಿ	32	0	0
43				ಮೇಕೇರಿ	Biligeri	2	0	1
44					Mickari	3	1	0
45				ಯಮು, ಸುರು	ಯಮು, ಸುರು	4	3	0
46				ಕಾಪೋಡು	ಕಾಪೋಡು	1	0	0
47				ಪೊದ್ದೂರು	ಪೊದ್ದೂರು	0	3	0
48					ಪೊದ್ದೂರು	9	0	2
49				ಪೊನಕೇರಿ	ಪೊನಕೇರಿ	1	0	0
		ಒಟ್ಟು		125	14	15		
1		ಗುಡ್ಡಹೊಸೂರು	ಬಾಡನಕೆರೆ	3	0	0		
2			ಮಾಡಕಟ್ಟುಣ	3	0	0		


3		ಪೊರನೀರು	ದೋಗಲನೀರು	2	0	0	
4		ನೀರುಸಾಲುಮಟ್ಟ	ನೀರುಸಾಲುಮಟ್ಟ	5	0	0	
5		ನಿರೀಕ್ಷಿಸಿದಂತೆ	ನಿರೀಕ್ಷಿಸಿದಂತೆ	119	0	1	
6		ಪ್ರಾಚಾರ್ಯ ಶಾಸ್ತ್ರೀಗಳು	ಪ್ರಾಚಾರ್ಯ ಶಾಸ್ತ್ರೀಗಳು	7	0	0	
7		7ನೇ ಹಂತದೊಳಗೆ	7ನೇ ಹಂತದೊಳಗೆ - ಭಾಗ - 2	1	0	0	
8			7ನೇ ಹಂತದೊಳಗೆ - ಭಾಗ - 3	2	0	0	
9		ಕುಳಿಬಾವಿ	ಕುಳಿಬಾವಿ	1	0	0	
10	ಕುಳಿಬಾವಿ	ಕುಳಿಬಾವಿ	ಕುಳಿಬಾವಿ	1	0	0	
11			ಕುಳಿಬಾವಿ	0	0	1	
12			ಕುಳಿಬಾವಿ	1	0	1	
13		ಕುಳಿಬಾವಿ	ಕುಳಿಬಾವಿ	1	0	0	
14			ಕುಳಿಬಾವಿ	1	0	0	
15		ಕುಳಿಬಾವಿ	ಕುಳಿಬಾವಿ	1	0	0	
16		ಕುಳಿಬಾವಿ	ಕುಳಿಬಾವಿ	2	0	0	
17		ಕುಳಿಬಾವಿ	ಕುಳಿಬಾವಿ	0	0	1	
18		ಕುಳಿಬಾವಿ	ಕುಳಿಬಾವಿ	1	0	0	
19		ಕುಳಿಬಾವಿ	ಕುಳಿಬಾವಿ	2	0	0	
20	ಕುಳಿಬಾವಿ	ಕುಳಿಬಾವಿ	2	0	0		
21	ಕುಳಿಬಾವಿ	ಕುಳಿಬಾವಿ	0	0	1		
22	ಕುಳಿಬಾವಿ	ಕುಳಿಬಾವಿ	0	0	1		
ಒಟ್ಟು				155	0	6	
1	ನೀರಿನ ಸಂಪನ್ಮೂಲ	ಅನುಭವ + ಸಿದ್ಧತೆ	ಅನುಭವ	1	0	0	
2		ಕುಳಿಬಾವಿ	ಕುಳಿಬಾವಿ	1	0	0	
3			ಕುಳಿಬಾವಿ	2	0	0	
4			ಕುಳಿಬಾವಿ	1	0	0	
5			ಕುಳಿಬಾವಿ	10	0	1	
6			ಕುಳಿಬಾವಿ	1	0	0	
7		ಗಿರಿಯಾರ್	ಗಿರಿಯಾರ್	1	0	0	
8		ಕುಳಿಬಾವಿ	ಕುಳಿಬಾವಿ	1	0	0	
9		ಕುಳಿಬಾವಿ	ಕುಳಿಬಾವಿ	2	0	0	
10		ಕುಳಿಬಾವಿ ಕುಳಿಬಾವಿ	ಕುಳಿಬಾವಿ ಕುಳಿಬಾವಿ	1	0	0	
11		ಕುಳಿಬಾವಿ	ಕುಳಿಬಾವಿ	1	0	0	
12			ಕುಳಿಬಾವಿ	1	0	0	
13			ಕುಳಿಬಾವಿ	0	0	1	
14			ಕುಳಿಬಾವಿ	1	0	0	
15		ಕುಳಿಬಾವಿ	ಕುಳಿಬಾವಿ	1	0	0	
16		ಕುಳಿಬಾವಿ	ಕುಳಿಬಾವಿ	1	0	0	
17		ನೀರಿನ ಸಂಪನ್ಮೂಲ	ನೀರಿನ ಸಂಪನ್ಮೂಲ	1	0	0	
18		ನೀರಿನ ಸಂಪನ್ಮೂಲ	ನೀರಿನ ಸಂಪನ್ಮೂಲ	ನೀರಿನ ಸಂಪನ್ಮೂಲ	2	0	0
19				ನೀರಿನ ಸಂಪನ್ಮೂಲ	4	0	1
20			ನೀರಿನ ಸಂಪನ್ಮೂಲ	ನೀರಿನ ಸಂಪನ್ಮೂಲ	1	0	1
21				ನೀರಿನ ಸಂಪನ್ಮೂಲ	0	1	0
22				ನೀರಿನ ಸಂಪನ್ಮೂಲ	2	0	0
23			ನೀರಿನ ಸಂಪನ್ಮೂಲ	ನೀರಿನ ಸಂಪನ್ಮೂಲ	1	0	0
24				ನೀರಿನ ಸಂಪನ್ಮೂಲ	0	0	1
25				ನೀರಿನ ಸಂಪನ್ಮೂಲ	1	0	0
26			ನೀರಿನ ಸಂಪನ್ಮೂಲ	2	0	0	
27			ನೀರಿನ ಸಂಪನ್ಮೂಲ	ನೀರಿನ ಸಂಪನ್ಮೂಲ	1	0	1
28		ನೀರಿನ ಸಂಪನ್ಮೂಲ	ನೀರಿನ ಸಂಪನ್ಮೂಲ	1	0	0	
29		ನೀರಿನ ಸಂಪನ್ಮೂಲ	ನೀರಿನ ಸಂಪನ್ಮೂಲ	2	0	0	
30		ನೀರಿನ ಸಂಪನ್ಮೂಲ	ನೀರಿನ ಸಂಪನ್ಮೂಲ	3	0	0	
31		ನೀರಿನ ಸಂಪನ್ಮೂಲ	ನೀರಿನ ಸಂಪನ್ಮೂಲ	0	1	0	
32		ನೀರಿನ ಸಂಪನ್ಮೂಲ	ನೀರಿನ ಸಂಪನ್ಮೂಲ	0	1	0	
33		ನೀರಿನ ಸಂಪನ್ಮೂಲ	ನೀರಿನ ಸಂಪನ್ಮೂಲ	0	1	0	

34		ತಿರುಗಂದೂರು	ತಾಡೇರಿ	0	0	2
35		ಹಂದಿ	ಹುಲ್ಲೂರು	0	0	1
36			ಹುಲ್ಲು	0	0	1
		ಒಟ್ಟು		47	4	10
1	ಪನ್ನಂಪೇಟೆ	ಅರವತೂರು	ಅರವತೂರು	3	0	0
2		ಶಾನೂರು	ಶಾನೂರು	8	1	0
3			ಶೋಲೂರು	3	0	0
4			ಶಿವ್ ಶೋಲೂರು	2	0	0
5		ಗೋಡಬೊಟ್ಟೆ	3ನೇ ವಿಭಾಗ ಗೋಡಬೊಟ್ಟೆ	3	0	0
6			ಗೋಡಬೊಟ್ಟೆ 1ನೇ ವಿಭಾಗ	3	0	0
7		ಬಿ. ಶೆಟ್ಟಿಗೇರಿ	ಹಂದಿ	5	0	0
8		ತಿತ್ತಿಮತಿ	ನೋಡು	12	0	1
9		ನಿಲ್ಲೂರು	ನಿಲ್ಲೂರು	4	0	0
10		ಪನ್ನಂಪೇಟೆ	ಹೆರಗೇರಿ	9	0	0
11			ಹುರುರು	5	0	0
12		ಪನ್ನಂಪೇಟೆ	ದಿಂಟೂರು	1	0	0
13		ಬಲ್ಲಮಂಡೂರು	ನಂದಿ	2	0	0
14		ಬಿ. ಶೆಟ್ಟಿಗೇರಿ	ಹುಲ್ಲು	3	0	0
15		ಮಾಯಮುಡಿ	ಬಾವಣಿ	3	0	0
16		ಶ್ರೀಬಂಟು	ಶ್ರೀಬಂಟು	2	0	0
17		ಹಾಳೂರು	Kaligari	3	0	0
18			ಶೋಲೂರು ಬೆನ್ನೂರು	4	0	0
19		ಹುಂದಿ	ಬೇರೂರು	3	0	1
20			ಹುಂದಿ	5	0	1
21		ಕಿರೀಡು	ಕಿರೀಡು	7	0	0
22			ಕುಣಿ	4	1	0
23		ಕುಟ್ಟು	ಪಾಳೂರು	0	2	0
24			ಸಿಂಹೇಡು	0	3	0
25			3ನೇ ವಿಭಾಗ ಪಿ.ಬಿ. ರಸ್ತೆ	1	0	0
26		ಗೋಡಬೊಟ್ಟೆ	3ನೇ ವಿಭಾಗ ಹರಿಶ್ಚಂದ್ರಪುರ	3	0	0
27			ಗೋಡಬೊಟ್ಟೆ	1	0	0
28		ಬಿ. ಶೆಟ್ಟಿಗೇರಿ	ತಾಡೇರಿ	4	0	0
29			ಶಿವ್ ಹುಲ್ಲು	1	1	0
30			ಶೆಟ್ಟಿಗೇರಿ ಬಿ.	3	0	0
31	ತಿತ್ತಿಮತಿ	ಕೊಟ್ಟಿ	1	0	0	
32	ನಾಲ್ಕೇರಿ	ನಾಲ್ಕೇರಿ	6	0	1	
33	ಪನ್ನಂಪೇಟೆ	ಕುಟ್ಟು ಕಾಡೇರಿ ಪನ್ನಂಪೇಟೆ	1	1	1	
34		ಹುಲ್ಲೂರು	3	0	2	
35	ಬದಗಾ	ಬದಗಾ	3	0	0	
36		ಬಲ್ಲಮಂಡೂರು	ಬಿಟ್ಟಮಂಡೂರು	1	0	0
37			ಶೋಲೂರು	3	0	0
38	ಬಲ್ಲಮಂಡೂರು	ಬಲ್ಲಮಂಡೂರು	1	0	0	
39		ಬಾವಲಿ	ಬಾವಲಿ	1	0	0
40	ದಿಂಟೂರು		0	2	0	
41	ಪಾಳೂರು		0	1	0	
42	ಬಿ. ಶೆಟ್ಟಿಗೇರಿ	ಶೋಲೂರು	1	0	0	
43		ಬಿ. ಶೆಟ್ಟಿಗೇರಿ	7	0	0	
44	ದಿರುನಾಡೆ	ಬಾವಲಿ	1	0	0	
45		ಪಾಳೂರು	0	1	0	
46		ದಿರುನಾಡೆ	0	0	1	
47	ಶ್ರೀಬಂಟು	ದಿರುನಾಡೆ	2	0	0	
48		ಕುಣಿ	0	2	0	
49		ಕುಣಿ	0	0	1	
50	ಹಾಳೂರು	ಕುಣಿ	3	0	0	

51			కంపార్ట్	1	0	0
52		పదిదేరి	తగ్గరు	2	0	0
53			తగ్గరు	1	0	0
54		దేవదేవుడు	తగ్గరు దేవదేవుడు	0	2	0
మొత్తం				145	17	9
1	విరామదేవుడు	అమ్మ	అమ్మ	5	0	2
2		తగ్గరు	తగ్గరు	4	0	0
3		దేవదేవుడు	దేవదేవుడు	3	0	0
4			దేవదేవుడు	3	0	0
5			దేవదేవుడు	0	0	1
6			దేవదేవుడు	4	0	0
7			దేవదేవుడు	5	0	1
8			దేవదేవుడు	9	0	1
9			దేవదేవుడు	1	0	1
10			దేవదేవుడు	1	0	0
11			దేవదేవుడు	1	0	0
12			దేవదేవుడు	9	0	0
13			దేవదేవుడు	1	0	0
14			దేవదేవుడు	2	0	0
15			దేవదేవుడు	2	0	0
16			దేవదేవుడు	2	0	0
17			దేవదేవుడు	1	0	0
18			దేవదేవుడు	1	0	0
19			దేవదేవుడు	5	0	1
20			దేవదేవుడు	1	0	0
21			దేవదేవుడు	4	0	0
22			దేవదేవుడు	4	0	0
23			దేవదేవుడు	1	0	0
24			దేవదేవుడు	0	0	1
25			దేవదేవుడు	105	0	1
26			దేవదేవుడు	54	0	4
27			దేవదేవుడు	6	0	1
28			దేవదేవుడు	40	0	2
29			దేవదేవుడు	10	0	0
30			దేవదేవుడు	3	0	0
31			దేవదేవుడు	1	0	0
32			దేవదేవుడు	1	0	0
33			దేవదేవుడు	1	0	0
34			దేవదేవుడు	2	0	0
35			దేవదేవుడు	1	0	0
36			దేవదేవుడు	3	0	0
37			దేవదేవుడు	3	0	0
మొత్తం				299	0	16


 విరామ దేవుడు
 మొత్తం - 571 201
 m

ಕ್ರ.ಸಂ	ಜಿಲ್ಲೆ	ತಾಲೂಕು	2019-20	2020-21	2021-22
1	ಕೊಡಗು	ಕುಶಾಲನಗರ ಪಟ್ಟಣ ಪಂಚಾಯಿತಿ	13	0	0
2		ಮಡಿಕೇರಿ ನಗರಸಭೆ	6	3	0
3		ಸೋಮವಾರಪೇಟೆ ಪಟ್ಟಣ ಪಂಚಾಯಿತಿ	1	0	0
4		ವೀರಾಜಪೇಟೆ ಪಟ್ಟಣ ಪಂಚಾಯಿತಿ	34	3	8
ಒಟ್ಟು			54	6	8


 ಕೊಡಗು ಜಿಲ್ಲೆ
 ಕುಶಾಲನಗರ ಪಟ್ಟಣ ಪಂಚಾಯಿತಿ
 2021-22