


ಕರ್ನಾಟಕ ವಿಧಾನ ಪರಿಷತ್ತು

- 1) ಚುಕ್ಕೆ ಗುರುತಿಲ್ಲದ ಪ್ರಶ್ನೆ ಸಂಖ್ಯೆ : 601 (633)
- 2) ಸದಸ್ಯರ ಹೆಸರು : ಶ್ರೀ ಸುನೀಲ್ ಸುಬ್ರಮಣಿ ಎಂ.ಪಿ (ಸ್ಥಳೀಯ ಸಂಸ್ಥೆಗಳ ಕ್ಷೇತ್ರ)
- 3) ಉತ್ತರಿಸುವ ದಿನಾಂಕ : 14-12-2020
- 4) ಉತ್ತರಿಸುವವರು : ಅರಣ್ಯ ಪರಿಸರ ಮತ್ತು ಜೀವಿಶಾಸ್ತ್ರ ಸಚಿವರು.

ಕ್ರ. ಸಂ.	ಪ್ರಶ್ನೆ	ಉತ್ತರ
ಅ)	ರಾಜ್ಯದ ಅರಣ್ಯ ಪ್ರದೇಶದ ಅಂಚಿನಲ್ಲಿರುವ ರೈತರು/ ಖಾಸಗಿಯವರು ಅಲ್ಲಿ ಬೆಳೆಗಳನ್ನು ಬೆಳೆಯಲು ಸಾಧ್ಯವಾಗದೆ ತಮ್ಮ ಜಮೀನುಗಳನ್ನು ಅರಣ್ಯ ಇಲಾಖೆಗೆ ಮಾರಾಟ ಮಾಡಲು ತಯಾರಾಗಿರುವುದು ಸರ್ಕಾರದ ಗಮನಕ್ಕೆ ಬಂದಿದೆಯೇ; ಬಂದಿದ್ದಲ್ಲಿ, ಖಾಸಗಿಯವರಿಂದ ಜಮೀನುಗಳನ್ನು ಕೊಳ್ಳಲು ಸರ್ಕಾರದ ಕ್ರಮಗಳೇನು; (ವಿವರ ನೀಡುವುದು)	ಬಂದಿದೆ. ಸರ್ಕಾರಿ ಆದೇಶ ಸಂಖ್ಯೆ: ಅಪಜೀ 139 ಎಫ್‌ಎಎಫ್ 2012, ದಿನಾಂಕ 22-02-2014 ರ ಪ್ರಕಾರ ಕ್ರಮ ಕೈಗೊಳ್ಳಲಾಗಿದೆ. (ಪ್ರತಿ ಒದಗಿಸಿದೆ).
ಆ)	ಇಂತಹ ಭೂಮಿಗಳನ್ನು ಕಳೆದ ಮೂರು ವರ್ಷಗಳಲ್ಲಿ ಕೊಂಡುಕೊಂಡಿದ್ದಲ್ಲಿ ಅವರ ವಿಸ್ತೀರ್ಣ ಹಾಗೂ ದರಗಳ ಮಾಹಿತಿ ನೀಡುವುದು;	ಅಂತಹ ಪ್ರಕರಣಗಳು ಯಾವುದೂ ಇರುವುದಿಲ್ಲ.
ಇ)	ಕೊಡಗು ಜಿಲ್ಲೆಯಲ್ಲಿ ಇಂತಹ ಪ್ರಕರಣಗಳು ಯಾವುದಾದರೂ ಇವೆಯೇ; ಇದ್ದಲ್ಲಿ ಅವುಗಳ ವಿವರಗಳನ್ನು ನೀಡುವುದು ಹಾಗೂ ಇಂತಹ ಪ್ರಕರಣಗಳಲ್ಲಿ ಇಲ್ಲಿಯವರೆಗೆ ಆಗಿರುವ ಪ್ರಗತಿಯ ಪೂರ್ಣ ವಿವರಗಳನ್ನು ನೀಡುವುದು;	ಕೊಡಗು ಜಿಲ್ಲೆಯಲ್ಲಿ ಇಂತಹ 10 ಪ್ರಕರಣಗಳು ಇವೆ. ಸದರಿ ಪ್ರಕರಣಗಳಲ್ಲಿ ಇಲ್ಲಿಯವರೆಗೆ ಆಗಿರುವ ಪ್ರಗತಿಯ ವರದಿಯ ತಃಖ್ತೆಯನ್ನು ಇದರೊಂದಿಗೆ ಒದಗಿಸಿದೆ.
ಈ)	ಕಳೆದ ಮೂರು ವರ್ಷಗಳಲ್ಲಿ ಇಂತಹ ಪ್ರಕರಣಗಳಿಗೆ ಸರ್ಕಾರವು ನೀಡಲಾಗಿರುವ ಅನುದಾನವೆಷ್ಟು; (ಪೂರ್ಣ ವಿವರ ನೀಡುವುದು)	ಅನ್ವಯಿಸುವುದಿಲ್ಲ.

ಸಂಖ್ಯೆ: ಅಪಜೀ 65 ಎಫ್‌ಟಿಎಸ್ 2020

  
(ಆನಂದ್ ಸಿಂಗ್)

ಅರಣ್ಯ ಪರಿಸರ ಮತ್ತು ಜೀವಿಶಾಸ್ತ್ರ ಸಚಿವರು

ಸರ್ಕಾರದ ಸರ್ಕಾರದ ನಡವಳಿಗಳು

1. ಶ್ರೀ ಕೆ.ಸಿ. ಕಾರ್ಯಪ್ಪ, ಏರ್ ಮಾಜಲ್ (ನಿವೃತ್ತ) ಇವರು ಸರ್ವೋಚ್ಚ ನ್ಯಾಯಾಲಯದಲ್ಲಿ ದಾಖಲಿಸಿರುವ I.A. No. 2530-2531ರ ಸಂಬಂಧ ಪ್ರಾಕೃತಿಕ ಕಾಯ್ದೆ, ಅರಣ್ಯ ಮತ್ತು ರಕ್ಷಿತ ಅರಣ್ಯಗಳ ಮಧ್ಯ ಭಾಗದಲ್ಲಿ ಮತ್ತು ಅಕ್ಕ-ಪಕ್ಕದಲ್ಲಿರುವ ಪಾಸಗಿ ಪ್ರದೇಶವನ್ನು ಸರ್ಕಾರಕ್ಕೆ ಸ್ವಾಧೀನ ಪಡಿಸಿಕೊಳ್ಳುವ ಬಗ್ಗೆ ಕೇಂದ್ರೀಯ ಅಧಿಕಾರಸ್ಥ ಸಮಿತಿಯು (CEC) ಮಾಡಿರುವ ಶಿಫಾರಸ್ಸು ಕುರಿತು.
2. ಸರ್ಕಾರದ ಆದೇಶ ಸಂಖ್ಯೆ: ಅಪಜೀ 139 ಎಫ್‌ಎಎಫ್ 2012. ದಿನಾಂಕ: 08-08-2012.
3. ಪ್ರಧಾನ ಮುಖ್ಯ ಅರಣ್ಯ ಸಂರಕ್ಷಣಾಧಿಕಾರಿ (ಅರಣ್ಯಪಡೆ ಮುಖ್ಯಸ್ಥರು) ರವರ ಅಧಿಕೃತ ಜ್ಞಾಪನ ಸಂಖ್ಯೆ: ಎ(5):ಸಿಸಿಎಫ್.ಎಲ್.ಆರ್.:ಸಿಆರ್: 224/2012-13. ದಿನಾಂಕ: 16-10-2012.
4. ಸರ್ಕಾರದ ಅಪರ ಮುಖ್ಯ ಕಾರ್ಯದರ್ಶಿ ಮತ್ತು ಅಭಿವೃದ್ಧಿ ಆಯುಕ್ತರು ಇವರ ಅಧ್ಯಕ್ಷತೆಯಲ್ಲಿ ನಡೆದ ದಿನಾಂಕ: 19-11-2013 ರಂದು ನಡೆದ ಸಭಾನಡವಳಿಗಳು.
5. ಸರ್ಕಾರಿ ಆದೇಶ ಸಂಖ್ಯೆ: ಅಪಜೀ 139 ಎಫ್‌ಎಎಫ್ 2012. ದಿನಾಂಕ: 06.01.2014.
6. ಸರ್ಕಾರದ ಅಪರ ಮುಖ್ಯ ಕಾರ್ಯದರ್ಶಿ ಮತ್ತು ಅಭಿವೃದ್ಧಿ ಆಯುಕ್ತರು ಇವರ ಅಧ್ಯಕ್ಷತೆಯಲ್ಲಿ ದಿನಾಂಕ: 06.01.2014 ರಂದು ನಡೆದ ಸಭಾನಡವಳಿಗಳು.

\*\*\*\*\*

ಪ್ರತಿಪದನೆ:-

1. ಶ್ರೀ ಕೆ.ಸಿ. ಕಾರ್ಯಪ್ಪ, ಏರ್ ಮಾಜಲ್ (ನಿವೃತ್ತ) ಇವರು ಸರ್ವೋಚ್ಚ ನ್ಯಾಯಾಲಯದಲ್ಲಿ ದಾಖಲಿಸಿರುವ I.A. No. 2530-2531ರ ಸಂಬಂಧ ಕೇಂದ್ರೀಯ ಅಧಿಕಾರಸ್ಥ ಸಮಿತಿಯು (CEC) ಪ್ರಾಕೃತಿಕ ಕಾಯ್ದೆ, ಅರಣ್ಯ ಮತ್ತು ರಕ್ಷಿತ ಅರಣ್ಯಗಳ ಮಧ್ಯ ಭಾಗದಲ್ಲಿ ಮತ್ತು ಅಕ್ಕ-ಪಕ್ಕದಲ್ಲಿರುವ ಪಾಸಗಿ ಪ್ರದೇಶವನ್ನು ಸರ್ಕಾರಕ್ಕೆ ಸ್ವಾಧೀನ ಪಡಿಸಿಕೊಳ್ಳುವ ಬಗ್ಗೆ ನೀಡಲಾದ ಶಿಫಾರಸ್ಸಿನಂತೆ ಉಲ್ಲೇಖ (1) ರಲ್ಲಿ ಓದಲಾದ ದಿನಾಂಕ: 08-08-2012ರ ಆದೇಶದಲ್ಲಿ ಸರ್ಕಾರದ ಅಪರ ಮುಖ್ಯ ಕಾರ್ಯದರ್ಶಿ ಹಾಗೂ ಅಭಿವೃದ್ಧಿ ಆಯುಕ್ತರವರ ಅಧ್ಯಕ್ಷತೆಯಲ್ಲಿ ತಜ್ಞರ ಸಮಿತಿಯನ್ನು ನೇಮಕ ಮಾಡಲಾಗಿದೆ.
2. ಈ ತಜ್ಞರ ಸಮಿತಿಯು ದಿನಾಂಕ: 05-10-2012 ರಂದು ಸಭೆ ನೇರಿ ಸುವೀರ್ಷವಾಗಿ ಚರ್ಚಿಸಿ ಪ್ರತಿಪದನೆಗಾಗಿ ರಾಜ್ಯ ಮಟ್ಟದ ಮತ್ತು ಜಿಲ್ಲಾ ಮಟ್ಟದ ಕಮಿಟಿಗಳನ್ನು ನೇಮಿಸಿ ಈ ಬಗ್ಗೆ ವಿವರವಾದ ವರದಿಯನ್ನು ಸಲ್ಲಿಸುವಂತೆ ಮುಖ್ಯ ಅರಣ್ಯ ಸಂರಕ್ಷಣಾಧಿಕಾರಿ (ಭೂದಾಖಲೆ) ಹಾಗೂ ಸದನ್ಯ ಕಾರ್ಯದರ್ಶಿ ಇವರಿಗೆ ಸೂಚಿಸಿತು. ಅದರಂತೆ, ಪ್ರಧಾನ ಮುಖ್ಯ ಅರಣ್ಯ ಸಂರಕ್ಷಣಾಧಿಕಾರಿ (ಅರಣ್ಯಪಡೆ ಮುಖ್ಯಸ್ಥರು) ರವರು ಉಲ್ಲೇಖ (2)ರಲ್ಲಿ ಓದಲಾದ ಅಧಿಕೃತ ಜ್ಞಾಪನದಲ್ಲಿ ರಾಜ್ಯಮಟ್ಟದ ಉಪ ಸಮಿತಿ ಹಾಗೂ ವೃತ್ತ ಮಟ್ಟದ ಉಪ ಸಮಿತಿಗಳನ್ನು ರಚಿಸಿರುತ್ತಾರೆ. ವೃತ್ತ ಮಟ್ಟ ಸಮಿತಿಗಳು ಈ ಬಗ್ಗೆ ವಿವರಗಳನ್ನು ಸಂಗ್ರಹಿಸಿ, ಸಭೆಗಳನ್ನು ನಡೆಸಿ, ಸ್ವಾಧೀನ ಪಡಿಸಿಕೊಳ್ಳಲು ಈವರೆಗೆ 10 ಅರಣ್ಯ ಸ್ಥಳಗಳಿಂದ 46683 ಎಕರೆ ಪಾಸಗಿ ಪ್ರದೇಶಗಳನ್ನು ಸ್ವಾಧೀನ ಪಡಿಸಿಕೊಳ್ಳಲು ಗುರುತಿಸಿರುತ್ತಾರೆ.

3. ಸರ್ಕಾರದ ಆಜ್ಞೆ ಮುಖ್ಯ ಕಾರ್ಯದರ್ಶಿ ಹಾಗೂ ಅಪವೃದ್ಧಿ ಅಯುಕ್ತರ ಅಧ್ಯಕ್ಷತೆಯಲ್ಲಿ  
 ವಚನಲಾಭ ತಜ್ಞರ ಸಮಿತಿಯು ಮೇಲೆ ಉಲ್ಲೇಖಿಸಲಾದ ದಿನಾಂಕ: 19-11-2013 ರಂದು  
 ನವ ಸೆರಿ 134.217 ಪೆಕ್ಟರ್ ಅರಣ್ಯ ಪ್ರದೇಶವನ್ನು ಪ್ರಾಕೃತಿಕ ಅರಣ್ಯ ಇರುವ ಖಾಸಗಿ ಪ್ರದೇಶವೆಂದು  
 ಗುರುತಿಸಿರುವುದನ್ನು "Private Forest Lands which are not with the Forest  
 Department ಎಂದು ವಿವರಿಸಲಾಯಿತು ಮತ್ತು ಖಾಸಗಿ ಅರಣ್ಯ ಪ್ರದೇಶಗಳನ್ನು ಸ್ವಾಧೀನ  
 ಪಡಿಸಿಕೊಳ್ಳುವ ಬಗ್ಗೆ ಯಾವುದೇ ತೀರ್ಮಾನ ತೆಗೆದುಕೊಳ್ಳಲು ಶೇವಲ ಒಟ್ಟಾರೆ ಮಾಹಿತಿ  
 ಸಾಕಾರವುಳ್ಳ ಈ ಬಗ್ಗೆ ಪ್ರತಿ ಖಾಸಗಿ ಅರಣ್ಯ ಜಮೀನುಗಳ ಬಗ್ಗೆ ಮೂರ್ತ ಮಹಾತಿ ಮತ್ತು  
 ದಾಖಲಾತಿಗಳ ಅವಶ್ಯವಿದ್ದು. ಈ ಕೆಳಕಂಡ ವಿವರಗಳನ್ನೊಳಗೊಂಡ ಗಾಬರೆಗಳನ್ನು ಪರಿಶೀಲನೆ  
 ಒದಗಿಸಲು ತೀರ್ಮಾನಿಸಲಾಯಿತು.

(i) ಖಾಸಗಿ ಅರಣ್ಯ ಪ್ರದೇಶದ ಒಪ್ಪಂದದ ಸೋಂಕಿರುವವರ ಹೆಸರು, ವಿಳಾಸ, ಕುಟುಂಬದ  
 ಸದಸ್ಯರ ಸಂಖ್ಯೆ, ಸದರಿ ಖಾಸಗಿ ಜಮೀನಿನಲ್ಲಿ ವಾಸಿಸುತ್ತಿರುವ ಖಾಸಗಿ ಅರಣ್ಯ ಪ್ರದೇಶದ ವಿಸ್ತೀರ್ಣ,  
 ದಟ್ಟಣೆ (density) ಸದರಿ ಪ್ರದೇಶಕ್ಕೆ ಇರುವ ಸಂಸರ್ಕ, ಇನ್ನಿತರ ವಿವರಗಳು.

(ii) ಈ ಖಾಸಗಿ ಅರಣ್ಯದ ಭೂ ದಾಖಲಾತಿಗಳಾದ ಆರ್.ಜಿ.ಸಿ. ಪಹಣಿ, ಪಾಟಿ, ಮ್ಯುನಿಷಿಪಲ್,  
 ಸರ್ಕೆ, ಸರ್ವೆ ದಾಖಲಾತಿಗಳು, ಇನ್ನಿತರ ದಾಖಲಾತಿಗಳು ಒಳಗೊಂಡಂತೆ ಸುತ್ತಲು ಇರುವ ಅರಣ್ಯ  
 ಪ್ರದೇಶದ ಸೋಲೋಕೇಷನ್ ಸಹ ಒದಗಿಸುವುದು.

(iii) ಈ ಖಾಸಗಿ ಅರಣ್ಯವನ್ನು ಸ್ವಾಧೀನ ಪಡಿಸಿಕೊಳ್ಳಲೇ ಬೇಕಾದ ಕಾರಣಗಳನ್ನು ನೀಡುವುದು.

(iv) ಭೂ ಮಾಪನಾ ಇಲಾಖೆಯವರು ಸ್ವಾಧೀನ ಪಡಿಸಿಕೊಳ್ಳಬೇಕಾದ ಪ್ರದೇಶಗಳ ಬಗ್ಗೆ  
 ನಿಖರವಾದ ಮಾಹಿತಿ ನೀಡುವುದು. ವಿಶೇಷವಾಗಿ ಮೂಲ ದಾಖಲಾತಿಗಳ ಪ್ರಕಾರದಂತೆ, ಮಂಜೂರಾದ  
 / ಮಾಲಕತ್ವ ಸೊಂಕಿರುವ ಪ್ರದೇಶವೇ. ಈಗ ಹಾಲ ಸ್ವಾಧೀನ ಪಡಿಸಿಕೊಳ್ಳಬೇಕಾದ  
 ಪ್ರದೇಶವಾಗಿರುತ್ತದೆಯೇ? ಅಥವಾ ಇಲ್ಲವೇ ಎಂದು ದೃಢೀಕರಿಸುವುದು. ಈ ಬಗ್ಗೆ ಸರ್ವೆ ಇಲಾಖೆ  
 ಮತ್ತು ಅರಣ್ಯ ಇಲಾಖೆ ಜಂಟಿ ಸರ್ವೆ ಮಾಡಿ ದೃಢೀಕರಿಸುವುದು. ಈ ರೀತಿ ಮೋಜಣಿ ಮಾಡುವಾಗ  
 ಮೂಲ ದಾಖಲಾತಿಗಳ ಪ್ರಕಾರವೇ ಸರ್ವೆ ಮಾಡುವುದು.

4. ಮೇಲೆ ಉಲ್ಲೇಖ (2)ರಲ್ಲಿ ಓದಲಾದ ದಿನಾಂಕ: 16-10-2012 ರಂದು ಪ್ರಧಾನ ಮುಖ್ಯ  
 ಅರಣ್ಯ ಸಂರಕ್ಷಣಾಧಿಕಾರಿ ರವರು ರಚಿಸಿರುವ ಎರಡು ತಜ್ಞರ ಸಮಿತಿಗಳನ್ನು ರದ್ದುಪಡಿಸಿ,  
 ಜಿಲ್ಲಾಮಟ್ಟದಲ್ಲಿ ಸಂಘಂಘಪಟ್ಟಿ ಜಿಲ್ಲೆಗಳ ಜಿಲ್ಲಾಧಿಕಾರಿಗಳ ಅಧ್ಯಕ್ಷತೆಯಲ್ಲಿ ಪುನರ್ ರಚನೆ  
 ಸಮಿತಿಯೊಂದನ್ನು ರಚಿಸಲು ತೀರ್ಮಾನಿಸಲಾಯಿತು. ಅದರಂತೆ ಮೇಲೆ ಉಲ್ಲೇಖ (4)ರಲ್ಲಿ ಓದಲಾದ  
 ದಿನಾಂಕ: 06.01.2014ರ ಆದೇಶದಲ್ಲಿ ಪ್ರಾಕೃತಿಕ ಕಾಯ್ದಿಟ್ಟ ಅರಣ್ಯ ಮತ್ತು ರಕ್ಷಿತ ಅರಣ್ಯಗಳ ಮಧ್ಯೆ  
 ಭಾಗದಲ್ಲಿ ಮತ್ತು ಅಕ್ಕ-ಪಕ್ಕದಲ್ಲಿರುವ ಖಾಸಗಿ ಪ್ರದೇಶವನ್ನು ಸರ್ಕಾರಕ್ಕೆ ಸ್ವಾಧೀನ ಪಡಿಸಿಕೊಳ್ಳುವ  
 ಕುರಿತು ಜಿಲ್ಲಾ ಮಟ್ಟದ ಸಮಿತಿಯನ್ನು ಮತ್ತು ಜಿಲ್ಲಾ ಮಟ್ಟದ ಸಮಿತಿಯ ಕಾರ್ಯವಿಧಾನ  
 ಸಮಿತಿಯು ಪರಿಶೀಲನೆಬೇಕಾಗಿರುವ ದಾಖಲೆಗಳ ಬಗ್ಗೆ ಆದೇಶ ಹೊರಡಿಸಲಾಗಿತ್ತು.

ಕೆ. ಮೇಲೆ ಉಲ್ಲೇಖ (5)ರಲ್ಲಿ ಓದಲಾದ ದಿನಾಂಕ: 06.01.2014ರಂದು ಸರ್ಕಾರದ ಅಪರ ಮುಖ್ಯ ಕಾರ್ಯದರ್ಶಿ ಹಾಗೂ ಅಭಿವೃದ್ಧಿ ಆಯುಕ್ತರ ಅಧ್ಯಕ್ಷತೆಯಲ್ಲಿ ನಡೆದ ಸಭೆಯಲ್ಲಿ ಸೀಮಾಂತರದ ಬಾಸಗಿ ಅರಣ್ಯ ಪ್ರದೇಶಗಳನ್ನು ಸ್ವಾಧೀನಪಡಿಸಿಕೊಳ್ಳುವ ಜಮೀನುಗಳು ಮತ್ತು ಇತರೆ ಪರ ಮತ್ತು ಸ್ಥಿರಾಸ್ತಿಗಳ ಮೌಲ್ಯಮಾಪನ ಮಾಡಲು ಸೂಕ್ತ ಪರಿಹಾರ ನಿಗದಿ ಮಾಡಲು ಉಪನಿರ್ದೇಶಕರ ವಿಧಿವಿಧಾನಗಳ ಬಗ್ಗೆ ನೀಡಲಾಗಿರುವ ಸೂಚನೆಗಳನ್ನು ಗಮನಿಸಿ ಸ್ವೀಕರಿಸಿ ಈ ಕುರಿತು ಹೊರಡಿಸಲಾಗಿರುವ ಸಂಖ್ಯೆ: ಅಪಜೀ 139 ಎಫ್‌ಎಫ್ 2012, ದಿನಾಂಕ: 06.01.2014ರ ಆದೇಶವನ್ನು ಮಾರ್ಪಡಿಸಿ ಈ ಕೆಳಗಿನಂತೆ ಮಾರ್ಪಡಿಸಿದ ಆದೇಶವನ್ನು ಹೊರಡಿಸಲಾಗಿದೆ.

ಸರ್ಕಾರದ ಆದೇಶ ಸಂಖ್ಯೆ: ಅಪಜೀ 139 ಎಫ್‌ಎಫ್ 2012,  
ಬೆಂಗಳೂರು, ದಿನಾಂಕ: 22.02.2014

1. ಮೇಲೆ ಉಲ್ಲೇಖ (5)ರಲ್ಲಿ ಓದಲಾದ ದಿನಾಂಕ: 06.01.2014 ರಂದು ಸರ್ಕಾರದ ಅಪರ ಮುಖ್ಯ ಕಾರ್ಯದರ್ಶಿ ಹಾಗೂ ಅಭಿವೃದ್ಧಿ ಆಯುಕ್ತರ ಅಧ್ಯಕ್ಷತೆಯಲ್ಲಿ ನಡೆದ ಸಭೆಯ ತೀರ್ಮಾನದಂತೆ ಸರ್ಕಾರದ ಆದೇಶ ಸಂಖ್ಯೆ: ಅಪಜೀ 139 ಎಫ್‌ಎಫ್ 2012, ದಿನಾಂಕ: 06.01.2014ರ ಆದೇಶವನ್ನು ಮಾರ್ಪಡಿಸಿ, ಬಾಸಗಿ ಅರಣ್ಯ ಪ್ರದೇಶಗಳನ್ನು ಸ್ವಾಧೀನಪಡಿಸಿಕೊಳ್ಳುವ ಜಮೀನುಗಳು ಮತ್ತು ಇತರೆ ಪರ ಮತ್ತು ಸ್ಥಿರಾಸ್ತಿಗಳ ಮೌಲ್ಯಮಾಪನ ಮಾಡಲು ಸೂಕ್ತ ಪರಿಹಾರ ನಿಗದಿ ಮಾಡಲು ಹಾಗೂ ಈ ಬಗ್ಗೆ ನಿರ್ಧಾರಗಳನ್ನು ಕೈಗೊಳ್ಳಲು ಈ ಕೆಳಕಂಡ ಸದಸ್ಯರನ್ನೊಳಗೊಂಡ ಜಿಲ್ಲಾಮಟ್ಟದ ಸಮಿತಿಯನ್ನು ಸರ್ಕಾರ ರಚಿಸಿದೆ.

(1)	ಜಿಲ್ಲಾಧಿಕಾರಿ	-	ಅಧ್ಯಕ್ಷರು
(2)	ಉಪ ನಿರ್ದೇಶಕರು (ಭೂ ದಾಖಲೆಗಳು)	-	ಸದಸ್ಯರು
(3)	ಜಿಲ್ಲಾ ನೋಂದಣಾಧಿಕಾರಿಗಳು	-	ಸದಸ್ಯರು
(4)	ಸಂಬಂಧಪಟ್ಟ ಉಪ ಅರಣ್ಯ ಸಂರಕ್ಷಣಾಧಿಕಾರಿ (ಪ್ರಾದೇಶಿಕ/ವನ್ಯಜೀವಿ)	-	ಸದಸ್ಯರು
(5)	ಪ್ರಾದೇಶಿಕ ಉಪ ಅರಣ್ಯ ಸಂರಕ್ಷಣಾಧಿಕಾರಿ ಜಿಲ್ಲಾ ಕೇಂದ್ರ ಸ್ಥಾನ	-	ಸದಸ್ಯ ಕಾರ್ಯದರ್ಶಿ

2. ಅರಣ್ಯ ಇಲಾಖಾ ಸುಪರ್ದಿನಲ್ಲಿರದ ಬಾಸಗಿ ಪ್ರದೇಶಗಳನ್ನು ಸ್ವಾಧೀನಪಡಿಸಿಕೊಳ್ಳುವ ಬಗ್ಗೆ ವಿವರಗಳನ್ನು ಈ ಆದೇಶಕ್ಕೆ ಲಗತ್ತಿಸಿರುವ ಅನುಬಂಧ-1 ರಲ್ಲಿನ ಟಿಕ್‌ಅಪ್ಸ್ ನಂತೆ ಪರಿಶೀಲಿಸುವುದು.

3. ಅರಣ್ಯ ಇಲಾಖೆಯ ಸುಪರ್ದಿನಲ್ಲಿರದ ಬಾಸಗಿ ಪ್ರದೇಶಗಳನ್ನು ಅರಣ್ಯ ಇಲಾಖೆಯು ಸ್ವಾಧೀನ ಪಡಿಸಿಕೊಳ್ಳುವ ಬಗ್ಗೆ ಅನುಸರಿಸಬೇಕಾದ ವಿಧಿವಿಧಾನಗಳು ಹಾಗೂ ಮಾರ್ಗಸೂಚಿಗಳು ನೀಡಿತ್ತು.

(i) ಬಾಸಗಿ ಪ್ರದೇಶವನ್ನು ಸ್ವಾಧೀನ ಪಡಿಸಿಕೊಳ್ಳುವ ಅಗತ್ಯತೆ ಬಗ್ಗೆ ಸಂಬಂಧಪಟ್ಟ ಅರಣ್ಯಾಧಿಕಾರಿಗಳು ಮತ್ತು ಜಿಲ್ಲಾ ಸಮಿತಿ ಸೂಕ್ತ ಸಮರ್ಥನೆಯನ್ನು ನೀಡುವುದು.

(ii) ಬಾಸಗಿ ಪ್ರದೇಶಗಳನ್ನು ಸ್ವಾಧೀನ ಪಡಿಸಿಕೊಳ್ಳುವ ಉದ್ದೇಶ, ಸದರಿ ಪ್ರದೇಶಗಳ ಷರಾಪೆ, ಸ್ವಾಧೀನ ಪಡಿಸಿಕೊಳ್ಳುವುದರಿಂದ ಅರಣ್ಯ ಮತ್ತು ಅರಣ್ಯ ನಿರ್ವಹಣೆಗೆ ಆಗುವ ಅನುಕೂಲ, ಇನ್ನಿತರ ವಿಷಯಗಳ ಬಗ್ಗೆ ಸ್ಪಷ್ಟ ಚಿತ್ರಣವಿರಬೇಕು.

(iii) ಸ್ವಾಧೀನ ಪಡಿಸಿಕೊಳ್ಳಲು ಉದ್ದೇಶಿಸಿರುವ ಬಾಸಗಿ ಪ್ರದೇಶವು ಅರಣ್ಯ ಪ್ರದೇಶದ ಒಳಗಡೆ ಇದ್ದರೂ ಸಹ ಹಾಲ ಇರುವ ಅರಣ್ಯ ಪ್ರದೇಶಕ್ಕೆ ಹೊಂದಿಕೊಂಡಂತಿರಬೇಕು ಮತ್ತು ಸದರಿ ಪ್ರದೇಶಕ್ಕೆ ಪ್ರವೇಶಿಸಲು ಬೇರೊಂದು ಬಾಸಗಿ ಜಮೀನಿನಿಂದ ಹೋಗುವ ಪ್ರಮೇಯ ಇರಬಾರದು. ಒಂದು ವೇಳೆ ಹಲವಾರು ಬಾಸಗಿ ಪ್ರದೇಶಗಳಿದ್ದರೆ ಮೊದಲು ಅರಣ್ಯ ಪ್ರದೇಶಕ್ಕೆ ಹೊಂದಿಕೊಂಡ ಪ್ರದೇಶವನ್ನು ಸ್ವಾಧೀನ ಪಡಿಸಿಕೊಳ್ಳಬೇಕು. ತದನಂತರ ಸ್ವಾಧೀನ ಪಡಿಸಿಕೊಂಡ ಪ್ರದೇಶಗಳಿಗೆ

ಶಿರಿಯ ಪರಿಷ್ಕರಣೆ ಪ್ರವೇಶಿಸಿ ಅಂತಿಮವಾಗಿ ಪ್ರವೇಶ ಪಡಿಸಿಕೊಳ್ಳಲು ಕೆಲವು ಸ್ಥಳೀಯರನ್ನು  
 ಉದ್ದೇಶಿಸಿ ಅರಣ್ಯ ಪ್ರವೇಶಕ್ಕೆ ಪಡಿಸಿಕೊಂಡ ಪ್ರವೇಶಗಳನ್ನು ಅಂತಿಮವಾಗಿ ಅಥವಾ ಒಟ್ಟಾಗಿ ಸ್ವಾಧೀನ  
 ಪಡಿಸಿಕೊಳ್ಳಲು ಕ್ರಮ ಕೈಗೊಳ್ಳಬಹುದು. ಆದರೆ, ಅಂತಹ ಅರಣ್ಯ ಸಂರಕ್ಷಣಾಧಿಕಾರಿಗಳು ಸ್ವಲ್ಪ ಸಮಯದ  
 ವ್ಯಾಪ್ತಿಯಲ್ಲಿ ಪ್ರವೇಶಕ್ಕೆ ಪಡಿಸಿಕೊಂಡು ಎನ್‌ಕೋಪರ್ ಆಗಬಹುದು.

(iv) ಸಂಬಂಧಪಟ್ಟ ಉಪ ಅರಣ್ಯ ಸಂರಕ್ಷಣಾಧಿಕಾರಿಗಳು ಸ್ವಾಧೀನ ಪಡಿಸಿಕೊಳ್ಳಬೇಕಾದ  
 ವಿವರಗಳನ್ನು ಮತ್ತು ಸಮರ್ಥನೆಯೊಂದಿಗೆ ಪ್ರಸ್ತಾವನೆಯನ್ನು ಬಹುಮೂಲ ಕಡತದ ಮುಖಾಂತರ  
 ಸಂಬಂಧಪಟ್ಟ ಮುಖ್ಯ ಅರಣ್ಯ ಸಂರಕ್ಷಣಾಧಿಕಾರಿಗಳಿಗೆ ಸ್ವಲ್ಪ ಸಮಯದ ನಂತರ ಪಡಿಸಿಕೊಡಬೇಕು ಮತ್ತು  
 ಜಿಲ್ಲಾ ಸಮಿತಿಗೆ ಸಲ್ಲಿಸುವುದು.

(v) ಸ್ವಾಧೀನ ಪಡಿಸಿಕೊಳ್ಳಬೇಕಾದ ಪ್ರವೇಶಗಳನ್ನು 1,50,000 ಪೀಸೆಗಳ ಶೀಟುಗಳಲ್ಲಿ  
 ಮತ್ತು ವಿಲೇಜ್ ಮ್ಯಾಪ್‌ಗಳಲ್ಲಿ ಗುರುತಿಸಬೇಕು. ಸದರಿ ನಕ್ಷೆಯಲ್ಲಿ ಆ ಪ್ರವೇಶಗಳಲ್ಲಿರುವ ಒಟ್ಟಾರೆ  
 ಅರಣ್ಯ ಪ್ರವೇಶ, ಸದರಿ ಪ್ರವೇಶದಲ್ಲಿರುವ ಎಲ್ಲಾ ಎನ್‌ಕ್ಯೂಪರ್‌ಗಳು ಮತ್ತು ಸ್ವಾಧೀನ ಪಡಿಸಿಕೊಳ್ಳಲು  
 ಉದ್ದೇಶಿಸಿರುವ ಪ್ರವೇಶಗಳನ್ನು ಸರಿಯಾಗಿ ವಿವಿಧ ಬಣ್ಣಗಳಿಂದ ಗುರುತಿಸುವುದು. ಇದರಲ್ಲಿ  
 ಸಂಬಂಧಪಟ್ಟ ಜಿಲ್ಲಾ ಮಟ್ಟದ ಅಧಿಕಾರಿಗಳ ಸಹಿ ಇರಬೇಕು.

(vi) ಸ್ವಾಧೀನ ಪಡಿಸಿಕೊಳ್ಳಬೇಕಾದ ಪ್ರವೇಶದ ಜಂಟಿ ಸರ್ವೆ ಮಾಪಿ ಹದ್ದುಬುರುಗಳನ್ನು  
 ಗುರುತಿಸಬೇಕು. ಈ ನಕ್ಷೆಗಳಲ್ಲಿ ಸಂಬಂಧಪಟ್ಟ ಉಪ ಅರಣ್ಯ ಸಂರಕ್ಷಣಾಧಿಕಾರಿ, ಉಪ ನಿರ್ದೇಶಕರು,  
 ಭೂ ಮಾಪನಾ ಇಲಾಖೆ ಇವರ ಮತ್ತು ಅವರ ಅಧೀನಾಧಿಕಾರಿಗಳ ಸಹಿ ಇರಬೇಕು.

(vii) ಸ್ವಾಧೀನ ಪಡಿಸಿಕೊಳ್ಳಲು ಉದ್ದೇಶಿಸಿರುವ ಪ್ರವೇಶವು ಯಾವುದೇ ರೀತಿಯ ಸರ್ಕಾರಿ  
 ಅರಣ್ಯ ಪ್ರವೇಶವಲ್ಲವೆಂದು ಸಂಬಂಧಪಟ್ಟ ಉಪ ಅರಣ್ಯ ಸಂರಕ್ಷಣಾಧಿಕಾರಿಗಳು ದೃಢೀಕರಿಸುವುದು.  
 ಅದೇ ರೀತಿ ಸದರಿ ಪ್ರವೇಶವು ಸರ್ಕಾರದ ಬಮೀನಲ್ಲವೆಂದು ಸಂಬಂಧಪಟ್ಟ ಜಿಲ್ಲಾಧಿಕಾರಿಗಳು  
 ದೃಢೀಕರಿಸುವುದು.

(viii) ಸ್ವಾಧೀನ ಪಡಿಸಿಕೊಳ್ಳಲು ಉದ್ದೇಶಿಸಿರುವ ಪ್ರವೇಶದ ಮಾಪನ ಸದರಿ ಪ್ರವೇಶವನ್ನು  
 ಅರಣ್ಯ ಇಲಾಖೆಯು ಸ್ವಾಧೀನ ಪಡಿಸಿಕೊಳ್ಳಲು ಇಚ್ಛಿಸಿರುವ ಬಗ್ಗೆ ಪತ್ರವನ್ನು ಪಡೆಯುವುದು.

(ix) ಜಿಲ್ಲಾ ಮಟ್ಟದ ಸಮಿತಿಗಳು ಪ್ರತೀ ತಿಂಗಳು ಮೊದಲನೇ ವಾರ ಸಭೆ ನೇರತಕ್ಕದ್ದು.  
 ಅರಣ್ಯ ಇಲಾಖೆಯು ಸ್ವಾಧೀನ ಪಡಿಸಿಕೊಳ್ಳಬೇಕಾದ ಪ್ರತಿ ಪ್ರಕರಣವನ್ನು ಪರಿಶೀಲಿಸಿ ಸಮಿತಿಯ  
 ಮುಂದೆ ವರದಿಯನ್ನು ಮಂಡಿಸುವುದು. ಪ್ರತಿ ಕೇಸಿನ ಬಗ್ಗೆ ಬಾಲಂಕೆಷವಾಗಿ ಚರ್ಚಿಸಿ ಖಾಸಗಿ  
 ಪ್ರವೇಶವನ್ನು ಸ್ವಾಧೀನ ಪಡಿಸಿಕೊಳ್ಳಲು ಅವಶ್ಯಕತೆ ಇದ್ದಲ್ಲಿ ಈ ಬಗ್ಗೆ ತೀರ್ಮಾನ ಕೈಗೊಳ್ಳುವುದು. ಈ  
 ತೀರ್ಮಾನದ ಬಗ್ಗೆ ವರದಿ ಮತ್ತು ಪ್ರಸ್ತಾವನೆಯನ್ನು ಮುಂದಿನ ಕ್ರಮಕ್ಕಾಗಿ ಪ್ರಧಾನ ಮುಖ್ಯ ಅರಣ್ಯ  
 ಸಂರಕ್ಷಣಾಧಿಕಾರಿ (ಅರಣ್ಯ ಪಡೆ ಮುಖ್ಯಸ್ಥರು) ಇವರಿಗೆ ಸಲ್ಲಿಸತಕ್ಕದ್ದು. ಈ ತೀರ್ಮಾನದ ಪ್ರತಿಯನ್ನು  
 ಸಂಬಂಧಪಟ್ಟ ವ್ಯಕ್ತದ ಮುಖ್ಯ ಅರಣ್ಯ ಸಂರಕ್ಷಣಾಧಿಕಾರಿಗಳಿಗೆ ಕಳುಹಿಸುವುದು. ಒಂದು ವೇಳೆ ಈ  
 ತೀರ್ಮಾನಗಳ ಬಗ್ಗೆ ಮುಖ್ಯ ಅರಣ್ಯ ಸಂರಕ್ಷಣಾಧಿಕಾರಿಗಳ ಆಕ್ಷೇಪಣೆ, ಷರಾ, ಮಾರ್ಗದರ್ಶನ ಮತ್ತು  
 ಪುನರ್ ಪರಿಶೀಲನೆ ಮಾಡುವ ವಿಷಯಗಳಿದ್ದಲ್ಲಿ ಅಂತಹ ವಿಷಯಗಳ ಬಗ್ಗೆ ಎರಡು ವಾರದೊಳಗಾಗಿ  
 ಜಿಲ್ಲಾ ಸಮಿತಿಗೆ ಬರದು ಅದರ ಪ್ರತಿಯೊಂದನ್ನು ಪ್ರಧಾನ ಮುಖ್ಯ ಅರಣ್ಯ ಸಂರಕ್ಷಣಾಧಿಕಾರಿ (ಅರಣ್ಯ  
 ಪಡೆ ಮುಖ್ಯಸ್ಥರು) ಇವರಿಗೆ ಸಲ್ಲಿಸುವುದು. ಜಿಲ್ಲಾ ಸಮಿತಿಯು ಮುಖ್ಯ ಅರಣ್ಯ ಸಂರಕ್ಷಣಾಧಿಕಾರಿಗಳು  
 ಆಕ್ಷೇಪಿಸಿರುವ ಪ್ರಕರಣಗಳನ್ನು ಮರು ಪರಿಶೀಲಿಸಿ ಇತ್ಯರ್ಥ ಪಡಿಸುವುದು. ಇಂತಹ ಪರಿಶೀಲನಾ  
 ಸಭೆಗೆ ಜಿಲ್ಲಾ ಸಮಿತಿಯು ಮುಖ್ಯ ಅರಣ್ಯ ಸಂರಕ್ಷಣಾಧಿಕಾರಿ ಗಳನ್ನು ಸಹ ಆಹ್ವಾನಿಸಿ ಸದರಿ  
 ವಿಷಯಗಳ ಬಗ್ಗೆ ತೀರ್ಮಾನ ಕೈಗೊಳ್ಳುವುದು.

(x) ಪ್ರಧಾನ ಮುಖ್ಯ ಅರಣ್ಯ ಸಂರಕ್ಷಣಾಧಿಕಾರಿಯವರು ಜಿಲ್ಲಾ ಮಟ್ಟದ ನಿರೀಕ್ಷಿಸಿದ ಎಲ್ಲಾ ಪ್ರಕರಣಗಳ ಮೇಲೆ ತಮ್ಮ ಅಧಿಕಾರ ವ್ಯಾಪ್ತಿಯಲ್ಲಿ ಮುಖ್ಯ ಮಟ್ಟದ ಸಭೆಗೆ ಪ್ರಸ್ತಾವನೆ ಸಲ್ಲಿಸತಕ್ಕದ್ದು ಈ ಬಗ್ಗೆ ಅಧಿಕಾರ ಮುಖ್ಯ ಅರಣ್ಯ ಸಂರಕ್ಷಣಾಧಿಕಾರಿ ಯವರ ಮಧ್ಯದಿಂದ ಉದ್ಭವಿಸಿದ ಸಮಿತಿಯ ಅನುಷ್ಠಾನ ಇರುವುದಿಲ್ಲ.

(xi) ರಾಜ್ಯ ಮಟ್ಟದ ಸಮಿತಿಯ ಸಭೆಯನ್ನು ಕೂಡಿಸಿ ವರ್ಷ ಪ್ರತಿ 45 ದಿನಗಳಿಗೊಮ್ಮೆ ಈ ಸಭೆಯನ್ನು ಅನುಷ್ಠಾನಿಸುವುದು. ಈ ಸಭೆಗೆ ಸಂಬಂಧಪಟ್ಟ ಮುಖ್ಯ ಅರಣ್ಯ ಸಂರಕ್ಷಣಾಧಿಕಾರಿ, ಜಿಲ್ಲಾಧಿಕಾರಿ ಮತ್ತು ಉಪ ಅರಣ್ಯ ಸಂರಕ್ಷಣಾಧಿಕಾರಿಗಳನ್ನು ಆಹ್ವಾನಿಸುವುದು.

(xii) ಪ್ರಧಾನ ಮುಖ್ಯ ಅರಣ್ಯ ಸಂರಕ್ಷಣಾಧಿಕಾರಿ (ಅರಣ್ಯ ಪಡೆ ಮುಖ್ಯಸ್ಥರು) ಇವರು ಪ್ರಸ್ತಾವನೆಗಳನ್ನು ಪರಿಶೀಲಿಸಿ ಶೀಘ್ರವಾಗಿ ರಾಜ್ಯ ಸಮಿತಿಗೆ ಮುಂದಿನ ತೀರ್ಮಾನಕ್ಕಾಗಿ ಸಲ್ಲಿಸುವುದು. ಪ್ರಧಾನ ಮುಖ್ಯ ಅರಣ್ಯ ಸಂರಕ್ಷಣಾಧಿಕಾರಿ (ಅರಣ್ಯ ಪಡೆ ಮುಖ್ಯಸ್ಥರು) ಇವರು ಇಂತಹ ಪ್ರದೇಶಗಳನ್ನು ಸ್ವಾಧೀನ ಪಡಿಸಿಕೊಳ್ಳಲು ಸೂಕ್ತ ಬಜೆಟ್ ಶೀರ್ಷಿಕೆಯಲ್ಲಿ ಅನುದಾನವನ್ನು ನಿಗದಿ ಪಡಿಸುವುದು/ ಕಾಯ್ದಿರಿಸುವುದು. ಸರ್ಕಾರಕ್ಕೆ ತಿಳಿಸುವುದು ಮಾದರಿವಾಗಿ ಲಭ್ಯವಿರುವ ಅನುದಾನದ ಬಗ್ಗೆ ಪ್ರಸ್ತಾವನೆಯಲ್ಲಿ ನಮೂದಿಸುವುದು.

(xiii) ಫತಿಯೊಂದು ಪ್ರಸ್ತಾವನೆಗೂ ಉಪ ಅರಣ್ಯ ಸಂರಕ್ಷಣಾಧಿಕಾರಿಗಳು ಈ ನಡವಳಿಯ ಹೊಣೆ ಲಗತ್ತಿಸಿರುವ ನಮೂನೆಯಲ್ಲಿ ಅಪ್ಪಣೆಯನ್ನು ಸಹ ಸಲ್ಲಿಸುವುದು.

(xiv) ಈ ಕಾರ್ಯಕ್ರಮವನ್ನು ಅನುಷ್ಠಾನಗೊಳಿಸುವ ಬಗ್ಗೆ ಪ್ರಧಾನ ಕಾರ್ಯದರ್ಶಿ, ಅರಣ್ಯ, ಪರಿಸರ ಮತ್ತು ಜೀವಶಾಸ್ತ್ರ ಇಲಾಖೆ ಇವರು ಸುತ್ತೋಲೆ ಹೊರಡಿಸುವುದು. ಪ್ರತಿ ತಿಂಗಳು ಜಿಲ್ಲಾ ಸಮಿತಿಗಳನ್ನು ನಡವಲು ಜಿಲ್ಲಾಧಿಕಾರಿಗಳಿಗೆ ಅರೆ ಸರ್ಕಾರಿ ಪತ್ರಗಳನ್ನು ಬರೆಯುವುದು.

(xv) ಕೊಡಗು ಜಿಲ್ಲೆ/ ಇತರೆ ಜಿಲ್ಲೆಗಳಲ್ಲಿನ ಪ್ರಸ್ತಾವನೆಗಳನ್ನು ಪರಿಗಣಿಸುವಾಗ ಜಮೀನು ಮತ್ತು ಸ್ವತ್ತುಗಳ ಮೇಲಿರುವ ಪೂರ್ಣ ಹಕ್ಕುಗಳು, ಭಾಗಶಃ ಹಕ್ಕುಗಳು ಇರುವ ಬಗ್ಗೆ ಜಿಲ್ಲಾ ಸಮಿತಿ ಮತ್ತು ಕಂದಾಯ ಇಲಾಖೆ ಸೂಕ್ತವಾಗಿ ತೀರ್ಮಾನಿಸುವುದು.

(xvi) ರಾಜ್ಯ ಸಮಿತಿಯ ತೀರ್ಮಾನದ ನಂತರ ಸ್ವಾಧೀನ ಪಡಿಸಿ ಕೊಳ್ಳಲು ನೋಂದಣಿ ಕೇಶನಗಳನ್ನು ಹೊರಡಿಸಲು ಸಂಬಂಧಪಟ್ಟ ಜಿಲ್ಲಾಧಿಕಾರಿಗಳು ತಕ್ಷಣ ಕ್ರಮ ಕೈಗೊಳ್ಳುವುದು. ಜಮೀನಿನ ಮಾಲೀಕರು ಜಮೀನು ನೀಡಲು ಮತ್ತು ಸದರಿ ಸ್ವತ್ತಿನ ಮೌಲ್ಯ ತೆಗೆದು ಕೊಳ್ಳಲು ಒಪ್ಪಿದ ಬಗ್ಗೆ ಪತ್ರ/ ಅಧಿಡವಿಟ್ ನೀಡಿದ್ದಲ್ಲಿ ಶೀಘ್ರವಾಗಿ ಈ ಕನ್ವೆಟ್ ಆವಾಡ್‌ನ್ನು ಸಹ ತಡವಿಲ್ಲದೆ ಹೊರಡಿಸಲು ಕ್ರಮ ಕೈಗೊಳ್ಳುವುದು.

ವಿ.ಸೂ: ಜಿಲ್ಲಾ ಕೇಂದ್ರದಲ್ಲಿ ಪ್ರಾದೇಶಿಕ ಉಪ ಅರಣ್ಯ ಸಂರಕ್ಷಣಾಧಿಕಾರಿಗಳ ಕಛೇರಿ ಇರದಿದ್ದಲ್ಲಿ ಆ ಜಿಲ್ಲೆಯ ವ್ಯಾಪ್ತಿಯಲ್ಲಿ ಪ್ರಾದೇಶಿಕ ಉಪ ಅರಣ್ಯ ಸಂರಕ್ಷಣಾಧಿಕಾರಿ ಸದಸ್ಯ ಕಾರ್ಯದರ್ಶಿಯಾಗಿರುತ್ತಾರೆ. ಉದಾ: ಉಡುಪಿ ಜಿಲ್ಲೆಯಲ್ಲಿ ಕುಂದಾಪುರ ವಿಭಾಗದ ಉಪ ಅರಣ್ಯ ಸಂರಕ್ಷಣಾಧಿಕಾರಿಗಳು ಈ ಸಮಿತಿಯ ಸದಸ್ಯ ಕಾರ್ಯದರ್ಶಿಯಾಗಿರುತ್ತಾರೆ.

4. ಈ ಸಮಿತಿಯು ಸಂದರ್ಭಾನುಸಾರ ಇನ್ನಿತರೆ ಅಧಿಕಾರಿಗಳನ್ನು ಆಹ್ವಾನಿಸಲು ಅಧಿಕಾರ ಹೊಂದಿರುತ್ತದೆ.

(i) ಸಂಬಂಧಿಸಿದ ತಹಶೀಲ್ದಾರ್ ರವರು ಮೌಲ್ಯಮಾಪನದ ಬಗ್ಗೆ ಗ್ಯಾಡೆನ್ಸ್ ವ್ಯಾಲೂಯರ್ ಜಮೀನು ಮಾರಾಟದ ದರಗಳ ಅಂಕಿ-ಅಂಶಗಳು ಇನ್ನಿತರೆ ಅಂಶಗಳ ಜೊತೆಗೆ ಜಮೀನಿನ ಮೌಲ್ಯಮಾಪನವನ್ನು ಮಾಡಿ ವಿವರ ನೀಡುವುದು.

(ii) ಸದರಿ ಪ್ರದೇಶದಲ್ಲಿ ಕಟ್ಟಡಗಳು, ರಸ್ತೆ ಇನ್ನಿತರೆ ಸವಿಲ್ ಕೆಲಸಗಳೆಲ್ಲರ ಲೋಕೋಪಯೋಗಿ ಇಲಾಖೆಯ ಮೌಲ್ಯಮಾಪನ ಮಾಡುವುದು.

(iii) ತೋಟಗಾರಿಕಾ ಬೆಳೆಗಳು, ನೀರಾವರಿ ಮೌಲ್ಯಗಳನ್ನು ಇನ್ನಿತರೆ ತೋಟಗಾರಿಕೆಗೆ ಸಂಬಂಧಪಟ್ಟ ಸ್ವತ್ತುಗಳನ್ನು ತೋಟಗಾರಿಕಾ ಇಲಾಖೆ ನಿರ್ಧರಿಸುವುದು.

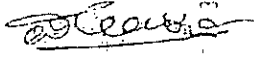
(iv) ಮರಗಳ ಮೌಲ್ಯವನ್ನು ಅರಣ್ಯ ಇಲಾಖೆ ಮಾಡುವುದು. ಅರಣ್ಯ ಮರಗಳ / ಪ್ರವೇಶನ ಮೌಲ್ಯಮಾಪನ ಮಾಹುದಾಗ ನೆಟ್ ಪ್ರಸೆಂಟ್ ವ್ಯಾಖ್ಯಾನವನ್ನು ಬಳಸಿ ತೆಗೆದುಕೊಳ್ಳಬಹುದು. ಆದರೆ ಸ್ವಾಧೀನ ಪ್ರಕ್ರಿಯೆಯು ಸೋಲೋಷಿಯಂ, ಒಡ್ಡಿ ಇನ್ನಿತರೆ ಅಂಶಗಳನ್ನು ಪರಿಗಣಿಸಬೇಕಾಗಿರುವುದರಿಂದ ಕೇವಲ ನೆಟ್ ಪ್ರಸೆಂಟ್ ವ್ಯಾಖ್ಯಾನವನ್ನೇ ಅಳವಡಿಸಬೇಕಾಗುವುದಿಲ್ಲ.

(v) ಸ್ವಾಧೀನ ಪಡಿಸಿಕೊಳ್ಳಬೇಕಾದ ಜಮೀನಿನ ಮಾಲೀಕರಿಗೆ ನೀಡುವ ಮೌಲ್ಯ ಹಾಗೂ ಪರಿಹಾರವನ್ನು ಈ ನಿಯಮಿಯು ಸೆಗೋಷಿಯಂಜೆಷನ್ ಮಾಡುವುದು. ಈ ರೀತಿ ಸೆಗೋಷಿಯಂಜೆಷನ್ ಮಾಡುವಾಗ ಇತ್ತೀಚಿನ ಪೂಜೆ ಭೂ ಸ್ವಾಧೀನ ಅಧಿನಿಯಮದಂತೆ ಸದರಿ ಜಮೀನಿನ ಮತ್ತು ಅದರಲ್ಲಿರುವ ಸ್ವತ್ತುಗಳ ಮೌಲ್ಯ, ಸೋಲೋಷಿಯಂ, ಒಡ್ಡಿ ವರ ಇನ್ನಿತರೆ ವಿಷಯಗಳನ್ನು ಸಹ ಗಮನದಲ್ಲಿಟ್ಟು ಕೊಳ್ಳುವುದು. ಸೆಗೋಷಿಯಂಜೆಷನ್ ಮಾಡಿದ ಬಗ್ಗೆ ನಡವಳಿ ಮಾಡುವುದು ಮತ್ತು ಜಮೀನಿನ ಮಾಲೀಕರು ಒಪ್ಪಿಗೆ ನೀಡಿದ ಬಗ್ಗೆ ಸೂಕ್ತ ಪತ್ರ / ಅಫಿಡವಿಟ್ ಕಡೆಯುವುದು.

೧. ಪ್ರಸ್ತಾವನೆಗಳ ಜೊತೆ ಇರಬೇಕಾದ ದಾಖಲಾತಿಗಳು:

- (1) ಸ್ವಾಧೀನ ಪಡಿಸಿಕೊಳ್ಳಬೇಕಾದ ಪ್ರದೇಶದ ಮತ್ತು ಮಾಲೀಕರ ವಿವರಗಳು.
- (2) ಮಾಲೀಕರು ಹೊಂದಿರುವ ಹಕ್ಕುಗಳ ಸ್ವರೂಪದ ಬಗ್ಗೆ ಕಂದಾಯ ಇಲಾಖೆಯ ಅಭಿಪ್ರಾಯ.
- (3) ಸ್ವಾಧೀನ ಪಡಿಸಿಕೊಳ್ಳುವ ಪ್ರದೇಶಕ್ಕೆ ಈಗಾಗಲೇ ಇರುವ ಹಕ್ಕುಗಳು ಮತ್ತು ಷರಾಗಳು. ಈಸ್‌ಮೆಂಟ್ ರೈಟ್ಸ್, ಇತ್ಯಾದಿ.
- (4) ಬಹಣಿ, ಬಾತಾ, ಎಕ್ಸ್‌ಟ್ರಾಕ್ಟ್, ಎನ್‌ಕಂಬರ್‌ಮೆಂಟ್, ಸರ್ವೆಕೆಷನ್, ಕಸ್ಟರಿ ಆಫ್ ಮ್ಯೂಟೇಷನ್, ರೆವಿನ್ಯೂ ಸೆಟ್ಲೆಮೆಂಟ್ ರೆಕಾರ್ಡ್ ಹಾಗೂ ಇನ್ನಿತರೆ ಕಂದಾಯ ದಾಖಲಾತಿಗಳು.
- (5) ವಿಲೇಜ್ ಮ್ಯಾಪ್, ಸರ್ವೆ ಆಫ್ ಇಂಡಿಯಾದ 1:50,000 ಸ್ಕೇಲಿಯಲ್ಲಿ ಗುರುತಿಸುವುದು ಮತ್ತು ವರದಿ.
- (6) ಕಂದಾಯ ಮತ್ತು ಅರಣ್ಯ ಇಲಾಖೆ ಜಂಟಿ ಸರ್ವೆ ಸಹ ಮತ್ತು ವರದಿ
- (7) ಸದರಿ ಪ್ರದೇಶದ ಉಚ್ಚರಣೆ ಚಿತ್ರಗಳು, ಛಾಯಾಚಿತ್ರಗಳು.
- (8) ಸುತ್ತಲೂ/ಪಕ್ಕ ಇರುವ ಅರಣ್ಯ ಪ್ರದೇಶದ ನೋಟಿಫಿಕೇಷನ್
- (9) ಸ್ವಾಧೀನ ಪಡಿಸಿಕೊಳ್ಳಬೇಕಾದ ಜಮೀನಿನ ಮೌಲ್ಯಮಾಪನ / ಪರಿಹಾರದ ವರದಿ. ಇದರ ಜೊತೆ ಕಟ್ಟಡಗಳು, ತೋಟಗಾರಿಕೆ ಬೆಳೆಗಳು, ಮರ ಮಾಲ್, ನೀರಾವರಿ ಹಾಗೂ ಇನ್ನಿತರೆ ಸ್ವತ್ತುಗಳ ಮೌಲ್ಯಮಾಪನ.
- (10) ಸಂಬಂಧಪಟ್ಟ ವಲಯ ಅಧ್ಯಕ್ಷಾಧಿಕಾರಿ, ಸಹಾಯಕ ಅರಣ್ಯ ಸಂರಕ್ಷಣಾಧಿಕಾರಿ, ಉಪ ಅರಣ್ಯ ಸಂರಕ್ಷಣಾಧಿಕಾರಿ ರವರ ವರದಿ.
- (11) ಕಂದಾಯ ಇಲಾಖೆಯ ತಹಶೀಲ್ದಾರ್ ರವರ ಸ್ಥಳ ಮಹಜರ್ ವರದಿ, ಉಪ ವಿಭಾಗಾಧಿಕಾರಿಗಳ ಮತ್ತು ಜಿಲ್ಲಾಧಿಕಾರಿಗಳ ವರದಿ ಮತ್ತು ತಿಳಿವಣಿಗೆಗಳು.
- (12) ಜಿಲ್ಲಾ ಸುಟ್ಟದ ಸಭೆಯ ನಡವಳಿಗಳು/ತೀರ್ಮಾನಗಳು
- (13) ಮಾಲೀಕರ ಒಪ್ಪಿಗೆ ಪತ್ರ ಮತ್ತು ನಿರ್ಧರಿಸಿದ ಮೌಲ್ಯವನ್ನು ಒಪ್ಪಿಕೊಂಡು ಜಮೀನು ನೀಡಲು ಕೊಟ್ಟ ಅಫಿಡವಿಟ್.
- (14) ಸ್ವಾಧೀನ ಪಡಿಸಿಕೊಳ್ಳಲು ಅವಶ್ಯವಿರುವ ಇನ್ನಿತರೆ ವರದಿ ಮತ್ತು ದಾಖಲಾತಿಗಳು

- (15) ಆದೇಶಗಳನ್ನು ಸಂಪನ್ಮೂಲ / ಪರಿಸರ ಅಭಿವೃದ್ಧಿ ಪ್ರಕಾಶನ ಪ್ರಸ್ತಾವನೆಯನ್ನು ಸಲ್ಲಿಸುವುದು
- (16) ಇನ್ನಿತರ ಮಾಹಿತಿ, ವರದಿಗಳು, ಪತ್ರಗಳು ಮತ್ತು ಒಡಂಬಡಿಕೆಗಳು.

ಕರ್ನಾಟಕ ರಾಜ್ಯಪಾಲರ ಆದೇಶಾನುಸಾರ  
 ಮತ್ತು ಅವರ ಹೆಸರಿನಲ್ಲಿ  
  
 (ಎಸ್.ಸಿ.ಸರ್ಕಾರೀ)

ಸರ್ಕಾರದ ಅಧೀನ ಕಾರ್ಯದರ್ಶಿ(ಪ್ರಧಾನ)  
 ಅರಣ್ಯ ಪರಿಷದ ಮತ್ತು ಜಲವಿಜ್ಞಾನ ಇಲಾಖೆ.

ಗ:-

ಸಂಕಲನಕಾರರು, ಕರ್ನಾಟಕ ರಾಜ್ಯ ಪತ್ರ, ವಿಶಾಸನೋಧ, ಬೆಂಗಳೂರು ಇವರಿಗೆ ಕಳುಹಿಸುತ್ತಾ, ನದರಿ ಆದೇಶವನ್ನು ಮುಂದಿನ ಸಂಚಿಕೆಯಲ್ಲಿ ಪ್ರಕಟಿಸಿ 100 ಪ್ರತಿಗಳನ್ನು ಅಧೀನ ಕಾರ್ಯದರ್ಶಿ, ಅರಣ್ಯ ಪರಿಷದ ಮತ್ತು ಜಲವಿಜ್ಞಾನ ಇಲಾಖೆ, ಬಹುಮಹಡಿಗಳ ಕಟ್ಟಡ, 4ನೇ ಮಹಡಿ, 2ನೇ ಗೇಟ್, ಬೆಂಗಳೂರು ಇಲ್ಲಿಗೆ ಕಳುಹಿಸಿಕೊಡುವಂತೆ ಕೋರಿದೆ.

ಪತ್ರಿಕೆಗಳು:-


1. ಸರ್ಕಾರದ ಅಪರ ಮುಖ್ಯ ಕಾರ್ಯದರ್ಶಿ ಜಾಗೂ ಅಭಿವೃದ್ಧಿ ಆಯುಕ್ತರು, ಕರ್ನಾಟಕ ಸರ್ಕಾರ, ವಿಧಾನಸೌಧ, ಬೆಂಗಳೂರು.
2. ಸರ್ಕಾರದ ಪ್ರಧಾನ ಕಾರ್ಯದರ್ಶಿ, ಕಂದಾಯ ಇಲಾಖೆ, ಬಹುಮಹಡಿಗಳ ಕಟ್ಟಡ, ಬೆಂಗಳೂರು.
3. ಸರ್ಕಾರದ ಕಾರ್ಯದರ್ಶಿ, ಆರ್ಥಿಕ ಇಲಾಖೆ (ವೆಚ್ಚ), ವಿಧಾನಸೌಧ, ಬೆಂಗಳೂರು.
4. ಪ್ರಧಾನ ಮುಖ್ಯ ಅರಣ್ಯ ಸಂರಕ್ಷಣಾಧಿಕಾರಿ (ಅರಣ್ಯಪಡೆ ಮುಖ್ಯಸ್ಥರು), ಅರಣ್ಯಭವನ, ಮಲ್ಲೇಶ್ವರಂ, ಬೆಂಗಳೂರು - 03.
5. ಪ್ರಾದೇಶಿಕ ಆಯುಕ್ತರು, ಬೆಂಗಳೂರು / ನ್ಯೂನೂರು / ಬೆಳಗಾವಿ / ಗುಲ್ಬರ್ಗಾ ವಿಭಾಗಗಳು.
6. ಅಪರ ಪ್ರಧಾನ ಮುಖ್ಯ ಅರಣ್ಯ ಸಂರಕ್ಷಣಾಧಿಕಾರಿ (ಅರಣ್ಯ ಸಂಪನ್ಮೂಲ ನಿರ್ವಹಣೆ), ಅರಣ್ಯಭವನ, ಮಲ್ಲೇಶ್ವರಂ, ಬೆಂಗಳೂರು - 03.
7. ಅಪರ ಪ್ರಧಾನ ಮುಖ್ಯ ಅರಣ್ಯ ಸಂರಕ್ಷಣಾಧಿಕಾರಿ (EWPT), ಅರಣ್ಯಭವನ, ಮಲ್ಲೇಶ್ವರಂ, ಬೆಂಗಳೂರು - 03.
8. ಅಪರ ಪ್ರಧಾನ ಮುಖ್ಯ ಅರಣ್ಯ ಸಂರಕ್ಷಣಾಧಿಕಾರಿ (ಭೂದಾಖಲೆ), ಅರಣ್ಯಭವನ, ಮಲ್ಲೇಶ್ವರಂ, ಬೆಂಗಳೂರು - 03.
9. ಎಲ್ಲಾ ಜಿಲ್ಲಾಧಿಕಾರಿಗಳು.
10. ಸಂಬಂಧಪಟ್ಟ ಉಪ ಅರಣ್ಯ ಸಂರಕ್ಷಣಾಧಿಕಾರಿ (ಪ್ರಾಚೀನ / ಹೆಚ್ಚಿನ).
11. ಎಲ್ಲಾ ಜಿಲ್ಲೆಗಳ ಉಪ ನಿರ್ದೇಶಕರು (ಭೂ ದಾಖಲೆಗಳು).
12. ಎಲ್ಲಾ ಜಿಲ್ಲೆಗಳ ಜಿಲ್ಲಾನ್ಯಾಯಾಧಿಕಾರಿಗಳು.
13. ಶಾಖಾ ರಕ್ಷಕರು / ಹೆಚ್ಚುವರಿ ಪ್ರತಿ.



ನಮೂನೆ

ಪುಟ ಸಂಖ್ಯೆ : - ೦೮೧ (೨೩೨)

ಹೆಸರು ಮತ್ತು ವಿಳಾಸ	ಕರ್ವೆ ಸಂಖ್ಯೆ ಮತ್ತು ವಿವರ	ವಿಸಯ
<b>ಮಡಿಕೇರಿ ಪ್ರಾದೇಶಿಕ ವಿಭಾಗ</b>		
ಶ್ರೀಮತಿ ಕೆ.ಎಂ.ಗೌರಮ್ಮ & ಇತರರು ಕುಂದಚೇರಿ ಗ್ರಾಮ	ರೆಡೀಲ ಕಾಗು ಜಾಗ ಸರ್ವೆ ನಂಬರ್ 1/5, 1/7, 1/9 ಮತ್ತು 13.35 ಎಕರೆ	ಕಡತವನ್ನು ಜಂಟಿ ಸರ್ವೆ ವರದಿಗಾಗಿ ಕಂದಾಯ ಇಲಾಖೆಗೆ ರವಾನಿಸಲಾಗಿದೆ. ವರದಿ ಸ್ವೀಕೃತಿಗೊಂಡಿರುವುದಿಲ್ಲ.
ಶ್ರೀ ಪಿ.ಎಂ.ಸುಬ್ಬಯ್ಯ ಸಣ್ಣಮಲಿಕೋಟು ಗ್ರಾಮ	ಸಾಗು ಜಾಗ ಸರ್ವೆ ನಂಬರ್ 115 ಮತ್ತು 12.74 ಎಕರೆ	
ಶ್ರೀ ವಲೇರಿಯನ್ ಪಿಂಟೋ ತಾವೂರು ಗ್ರಾಮ	1/8	
ಶ್ರೀಮತಿ ನಾಗರತ್ನ ಕುಂದಚೇರಿ ಗ್ರಾಮ	ಸಾಗು ಜಾಗ ಸರ್ವೆ ನಂಬರ್ 1/10	
ಶಿಲ್ಪಿ ಎಸ್ಕೇಟ್, ಮಡಿಕೇರಿ		ಈ ಜಾಗವನ್ನು ಆಪ್ತ ಮಾನವ ಸಂಘರ್ಷದ ಪ್ರದೇಶವನ್ನು ಗುರುತಿಸಿ ಆಯ್ಕೆ ಮಾಡಲಾಗಿದೆ. ಜಾಗದ ಮಾಲೀಕರಿಂದ ದಾಖಲಾತಿಗಳನ್ನು ಪಡೆಯಲು ಅಧೀನ ಅಧಿಕಾರಿಗಳಿಗೆ ತಿಳಿಸಿದೆ.
ಶ್ರೀ ಕೆ.ಜಿ.ಗೋಪಾಲ ಕಾಲೂರು ಗ್ರಾಮ	ಸಾಗು ಜಾಗ ಸರ್ವೆ ನಂಬರ್ 2/3 ರ 9.60 ಎಕರೆ	ಸರ್ವೆ ಕಾರ್ಯ ಮುಗಿದಿದ್ದು, ಜಿಲ್ಲಾ ಮಟ್ಟದ ಸಮಿತಿಗೆ ವರದಿ ಸಲ್ಲಿಸಲು ಕ್ರಮ ಕೈಗೊಳ್ಳಲಾಗುತ್ತಿದೆ.
<b>ವೀರಾಜಪೇಟೆ ಪ್ರಾದೇಶಿಕ ವಿಭಾಗ</b>		
ಶ್ರೀ ಎಂ.ಪಿ.ಚಾಂಡಿ, ಎಂ.ಪಿ.ಪಾರ್ವ್ ಮೇರಿ ರಾಂಕ್, ಸಾಜಿ ಪಿಲಿಫ್ ಮತ್ತು ಚೆರಿಯನ್ ಪಿಲಿಫ್	101/1	ಸದರಿ ಜಾಗದ ಸ್ಥಳ ಪರಿಶೀಲಿಸಿ ಜಂಟಿ ಮೋಜಣಿ ಮಾಡಿಕೊಡಲು ಉಪ ಅರಣ್ಯ ಸಂದರ್ಶನಾಧಿಕಾರಿ, ವೀರಾಜಪೇಟೆ ಕಛೇರಿಯಿಂದ ಭೂ ದಾಖಲೆಗಳ ಸಹಾಯಕ ನಿರ್ದೇಶಕರು, ವೀರಾಜಪೇಟೆರವರಿಗೆ ಪತ್ರ ಬರೆಯಲಾಗಿರುತ್ತದೆ.
ಶ್ರೀಮತಿ ಸ್ವಲ್ಪ ಜಟ್ಟಿಯಪ್ಪ ಶ್ರೀ ಎ.ಎಂ. ಚಿಟ್ಟಿಯಪ್ಪ	106/1	ಸದರಿ ಜಾಗದ ಕಂದಾಯ ಅಭಿಪ್ರಾಯದ ಕುರಿತು ಜಿಲ್ಲಾಧಿಕಾರಿಗಳ, ಕೊಡಗು ಜಿಲ್ಲೆ, ಮಡಿಕೇರಿ ಇವರಿಗೆ ಪತ್ರ ಬರೆಯಲಾಗಿರುತ್ತದೆ.
<b>ಮಡಿಕೇರಿ ವನ್ಯಜೀವಿ ವಿಭಾಗ</b>		
ಶ್ರೀ ಕಾಳಮಾಡ ಟಿ.ಅಣ್ಣಯ್ಯ ಪರಕಟಗೇರಿ	14/10	ಉಪ ಅರಣ್ಯ ಸಂದರ್ಶನಾಧಿಕಾರಿಯವರು ಪ್ರಾಥಮಿಕ ವರದಿಗಾಗಿ ಕಡತವನ್ನು ವಲಯ ಅರಣ್ಯಾಧಿಕಾರಿಯವರಿಗೆ ಕಳುಹಿಸಲಾಗಿರುತ್ತದೆ.
ಶ್ರೀ ವಿ.ಯು.ಪತ್ಮೋಸ್ ಮತ್ತು ಫಾದ್ರಿ ಕೆ.ಆರ್. ವಿ.ಬೆಕಬ್		

  
 ಮುಖ್ಯ ಅರಣ್ಯ ಸಂದರ್ಶನಾಧಿಕಾರಿ  
 ಕೊಡಗು ಜಿಲ್ಲೆ, ಮಡಿಕೇರಿ