

ಕರ್ನಾಟಕ ವಿಧಾನ ಪರಿಷತ್ತು


ಚುಕ್ಕೆ ಗುರುತಿಲ್ಲದ ಪ್ರಶ್ನೆ ಸಂಖ್ಯೆ	254
ಸದಸ್ಯರ ಹೆಸರು	ಡಾ ವೈ.ಎ.ನಾರಾಯಣಸ್ವಾಮಿ
ಉತ್ತರಿಸುವ ದಿನಾಂಕ	14-09-2022
ಉತ್ತರಿಸುವವರು	ಮುಜರಾಯಿ, ಹಜ್ ಹಾಗೂ ವಕ್ಫ್ ಸಚಿವರು

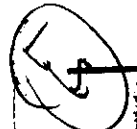
ಕ್ರ. ಸಂ	ಪ್ರಶ್ನೆ	ಉತ್ತರ																	
ಅ)	ರಾಮನಗರ ಜಿಲ್ಲೆಯ ಮಾಗಡಿ ತಾಲ್ಲೂಕಿನ ಕುದೂರು ಹೋಬಳಿಯ ಶ್ರೀ ಗಿರಿಪುರ ಗ್ರಾಮದ ಸರ್ವೆ ನಂ:140 ರಲ್ಲಿರುವ ಶ್ರೀನಿವಾಸ ದೇವಸ್ಥಾನದ ಜಮೀನಿನ ವಿಸ್ತೀರ್ಣವೆಷ್ಟು; (ಸರ್ವೆ ನಂಬರ್ ವಾರು ದಾಖಲಾತಿಗಳನ್ನು ಒದಗಿಸುವುದು)	ಪ್ರಸ್ತಾವಿತ ಶ್ರೀ ಶ್ರೀನಿವಾಸ ದೇವಸ್ಥಾನಕ್ಕೆ ಸೇರಿದ ಸ.ನಂ:140ರಲ್ಲಿ ಒಟ್ಟು 10-02 ಎ ಗುಂ. ಜಮೀನಿನ ಪೈಕಿ 0-24 ಗುಂಟೆ ಖರಾಬು ಉಳಿಕೆ 9-18 ಎಕರೆ ಗುಂಟೆ ಜಮೀನು ಇರುತ್ತದೆ. (ಆರ್.ಟಿ.ಸಿ ಲಗತ್ತಿಸಿದೆ)																	
ಆ)	ಸದರಿ ದೇವಸ್ಥಾನಕ್ಕೆ ಇನ್ನೂ ಹಲವು ಸರ್ವೆ ನಂಬರ್‌ಗಳಲ್ಲಿ ಇನಾಮು ಜಮೀನು ಇರುವುದು ಸರ್ಕಾರದ ಗಮನಕ್ಕೆ ಬಂದಿದೆಯೇ (ಸಂಪೂರ್ಣ ಒದಗಿಸುವುದು)	ಹೌದು. ವಿವರಗಳು ಈ ಕೆಳಕಂಡಂತಿದೆ. <table border="1" style="margin: 10px auto; border-collapse: collapse;"> <thead> <tr> <th style="width: 20%;">ಗ್ರಾಮ</th> <th style="width: 20%;">ಸರ್ವೆ ನಂ.</th> <th style="width: 60%;">ವಿಸ್ತೀರ್ಣ ಎಕರೆ-ಗುಂಟೆ</th> </tr> </thead> <tbody> <tr> <td rowspan="5" style="text-align: center;">ಶ್ರೀಗಿರಿಪುರ</td> <td style="text-align: center;">33</td> <td style="text-align: center;">1-15</td> </tr> <tr> <td style="text-align: center;">61</td> <td style="text-align: center;">1-17</td> </tr> <tr> <td style="text-align: center;">67</td> <td style="text-align: center;">5-12</td> </tr> <tr> <td style="text-align: center;">99</td> <td style="text-align: center;">8-05</td> </tr> <tr> <td style="text-align: center;">140</td> <td style="text-align: center;">9-18</td> </tr> <tr> <td style="text-align: center;">ಮಾರಸಂದ್ರ</td> <td style="text-align: center;">35</td> <td style="text-align: center;">2-17</td> </tr> </tbody> </table>	ಗ್ರಾಮ	ಸರ್ವೆ ನಂ.	ವಿಸ್ತೀರ್ಣ ಎಕರೆ-ಗುಂಟೆ	ಶ್ರೀಗಿರಿಪುರ	33	1-15	61	1-17	67	5-12	99	8-05	140	9-18	ಮಾರಸಂದ್ರ	35	2-17
ಗ್ರಾಮ	ಸರ್ವೆ ನಂ.	ವಿಸ್ತೀರ್ಣ ಎಕರೆ-ಗುಂಟೆ																	
ಶ್ರೀಗಿರಿಪುರ	33	1-15																	
	61	1-17																	
	67	5-12																	
	99	8-05																	
	140	9-18																	
ಮಾರಸಂದ್ರ	35	2-17																	
ಇ)	ಶ್ರೀ ಗಿರಿಪುರದ ಶ್ರೀನಿವಾಸ ದೇವಸ್ಥಾನಕ್ಕೆ ಪೂರ್ವಿಕರು ನೀಡಿರುವ ಇನಾಮು ಜಮೀನುಗಳನ್ನು ಕಾನೂನು ಬಾಹಿರವಾಗಿ ಅನ್ಯ ವ್ಯಕ್ತಿಗಳಿಗೆ ಮಾರಾಟ ಮಾಡಿರುವುದು ಸರ್ಕಾರದ ಗಮನಕ್ಕೆ ಬಂದಿದೆಯೇ ಬಂದಿದ್ದಲ್ಲಿ ಮಾರಾಟ ಮಾಡಿರುವವರ ಹಾಗೂ ಜಮೀನು ಪಡೆದವರ ಸಂಪೂರ್ಣ ಮಾಹಿತಿಯನ್ನು ದಾಖಲಾತಿಗಳ ಸಮೇತ ಒದಗಿಸುವುದು;	ಬಂದಿದೆ. ವಿವರಗಳು ಈ ಕೆಳಕಂಡಂತಿದೆ. <table border="1" style="margin: 10px auto; border-collapse: collapse;"> <thead> <tr> <th style="width: 20%;">ಶ್ರೀಗಿರಿಪುರ</th> <th style="width: 20%;">ಸರ್ವೆ ನಂ.</th> <th style="width: 60%;">ವಿಸ್ತೀರ್ಣ ಎಕರೆ-ಗುಂಟೆ</th> </tr> </thead> <tbody> <tr> <td rowspan="5" style="text-align: center;">ಶ್ರೀಗಿರಿಪುರ</td> <td style="text-align: center;">33</td> <td style="text-align: center;">1-15</td> </tr> <tr> <td style="text-align: center;">61</td> <td style="text-align: center;">1-17</td> </tr> <tr> <td style="text-align: center;">67</td> <td style="text-align: center;">5-12</td> </tr> <tr> <td style="text-align: center;">99</td> <td style="text-align: center;">8-05</td> </tr> <tr> <td style="text-align: center;">140</td> <td style="text-align: center;">9-18</td> </tr> <tr> <td style="text-align: center;">ಮಾರಸಂದ್ರ</td> <td style="text-align: center;">35</td> <td style="text-align: center;">2-17</td> </tr> </tbody> </table>	ಶ್ರೀಗಿರಿಪುರ	ಸರ್ವೆ ನಂ.	ವಿಸ್ತೀರ್ಣ ಎಕರೆ-ಗುಂಟೆ	ಶ್ರೀಗಿರಿಪುರ	33	1-15	61	1-17	67	5-12	99	8-05	140	9-18	ಮಾರಸಂದ್ರ	35	2-17
ಶ್ರೀಗಿರಿಪುರ	ಸರ್ವೆ ನಂ.	ವಿಸ್ತೀರ್ಣ ಎಕರೆ-ಗುಂಟೆ																	
ಶ್ರೀಗಿರಿಪುರ	33	1-15																	
	61	1-17																	
	67	5-12																	
	99	8-05																	
	140	9-18																	
ಮಾರಸಂದ್ರ	35	2-17																	

- 1) ಶ್ರೀ ಗಿರಿಪುರ ಸರ್ವೆ ನಂ.33ರಲ್ಲಿ 1-15 ಎಕರೆ-ಗುಂಟೆ ಜಮೀನು ಹಾಲಿ ವಾಸುದೇವರು ಎಂದು ದೇವರ ಹೆಸರಿನಲ್ಲಿ ಪಹಣಿ ನಮೂದಾಗಿರುತ್ತದೆ. ಮರುಮಂಜೂರಾತಿ ಆದೇಶವಾಗಿರುವುದಿಲ್ಲ. ಹಾಲಿ ಪಹಣಿಯಂತೆ ವಾಸುದೇವರ ಇನಾಂತಿ ಎಂದು ಪಹಣಿ ನಮೂದಿದೆ. ಸದರಿ ಜಮೀನಿನಲ್ಲಿ ರುದ್ರಮ್ಮ ಕೋಂ ಶಿವರಾಮಯ್ಯ ರವರು ಅನುಭವದಲ್ಲಿದ್ದು, ಪಹಣಿ ಕಲಂ 11ರಲ್ಲಿ ದೇವಾಲಯದ ಇನಾಂ ಶ್ರೀನಿವಾಸನಿಂದ ಆಧಾರ ಎಂದು ನಮೂದಾಗಿರುತ್ತದೆ.
- 2) LRF(KU)VWR510/82-83 ದಿನಾಂಕ:28.04.1982ರಂತೆ ಸದರಿ ದೇವಾಲಯದ ಇನಾಂ ಜಮೀನುಗಳಾದ ಸ.ನಂ:61ರಲ್ಲಿ 1-17 ಎಕರೆ-ಗುಂಟೆ, ಸ.ನಂ:140ರಲ್ಲಿ 10-02 ಎಕರೆ-ಗುಂಟೆ ಜಮೀನನ್ನು ಕೆ.ಮಲಮ್ಮ ಕೋಂ. ಲೇಟ್ ಶೇಷಬಾರ್‌ರವರಿಗೆ ಮರು ಮಂಜೂರಾತಿಯಾಗಿರುತ್ತದೆ. ಅದರಂತೆ, ಸದರಿ ಜಮೀನುಗಳ ಖಾತೆಯು ಕೆ.ಮಲಮ್ಮನವರಿಗೆ ಖಾತೆ ದಾಖಲಾಗಿದ್ದು ಇವರ ನಂತರ ಇವರ ಮಗ ಶ್ರೀನಿವಾಸರಂಗಾಚಾರ್‌ರವರಿಗೆ ಫವತಿ ವಾರಸು ಮೂಲಕ ಖಾತೆ ದಾಖಲಾಗಿದ್ದು, ನಂತರ 1996-97ನೇ ಸಾಲಿನಲ್ಲಿ ಇವರಿಂದ ಸ.ನಂ:140 ತಿಮ್ಮರಾಯಪ್ಪರವರ ಮಕ್ಕಳಾದ ತಿಮ್ಮೇಗೌಡ ಮತ್ತು ಕೆಂಪೇಗೌಡ ಹಾಗೂ ಸ.ನಂ:61 ಶ್ರೀ ವೆಂಕಟೇಶಪ್ಪ ಬಿನ್ ರಂಗಪ್ಪ ರವರುಗಳಿಗೆ ಕ್ರಯವಾಗಿದ್ದು ಹಾಲಿ ಪಹಣಿ ಸದರಿ ಕ್ರಯದಾರರು ಮತ್ತು ಅವರ ವಾರಸುದಾರರುಗಳ ಹೆಸರಿನಲ್ಲಿ ನಮೂದಾಗಿರುತ್ತದೆ.
- 3) LRF(KU)VWR 9/82-83 ದಿನಾಂಕ:16.4.82ರಂತೆ ಸ.ನಂ:67ರಲ್ಲಿ 5-12ಎಕರೆ/ಗುಂಟೆ ಜಮೀನು ಎಸ್.ವಿ ಕೃಷ್ಣಮೂರ್ತಿ ಬಿನ್ ವೆಂಕಟ ನರಸಪ್ಪರವರಿಗೆ ಮರು ಮಂಜೂರಾಗಿದ್ದು, ಹಾಲಿ ಪಹಣಿಯಂತೆ ಇವರ ವಾರಸುದಾರರ ಹೆಸರಿನಲ್ಲಿ ಪಹಣಿ ನಮೂದಿರುತ್ತದೆ.
- 4) LRF(KU)VWR7/82-83 ದಿನಾಂಕ:16.4.82ರಂತೆ ಸ.ನಂ:99ರಲ್ಲಿ 2-13 ಎಕರೆ-ಗುಂಟೆ ಜಮೀನು ಎಸ್.ಎಂ.ರಾಜಣ್ಣ ಬಿನ್ ಮುದ್ದಯ್ಯರವರಿಗೆ ಮರು ಮಂಜೂರಾಗಿದ್ದು, ಹಾಲಿ ಪಹಣಿಯಂತೆ ಇವರ ವಾರಸುದಾರರ ಹೆಸರಿನಲ್ಲಿ ಪಹಣಿ ನಮೂದಿರುತ್ತದೆ.
- 5) LRF(KU)VWR 8/82-83 ದಿನಾಂಕ:16.4.82ರಂತೆ ಸ.ನಂ:99ರಲ್ಲಿ 2-13 ಎಕರೆ-ಗುಂಟೆ ಜಮೀನು ರಂಗಯ್ಯ ಬಿನ್ ಬಾಳಯ್ಯ ರವರಿಗೆ ಮರು ಮಂಜೂರಾಗಿದ್ದು, ಹಾಲಿ ಪಹಣಿಯಂತೆ ಇವರ ವಾರಸುದಾರರ ಹೆಸರಿನಲ್ಲಿ ಪಹಣಿ ನಮೂದಿರುತ್ತದೆ.
- 6) LRF(KU)VWR 11/82-83 ದಿನಾಂಕ:16.4.82 ರಂತೆ ಸ.ನಂ:99ರಲ್ಲಿ 4-27ಎಕರೆ ಗುಂಟೆ ಜಮೀನು ಹನುಮಂತಪ್ಪ ಬಿನ್ ಭೀಮಯ್ಯರವರಿಗೆ ಮರು ಮಂಜೂರಾಗಿರುತ್ತದೆ. ಇವರಿಂದ ತಿಮ್ಮರಾಯಪ್ಪರವರ ಮಕ್ಕಳಾದ ಕೆಂಪೇಗೌಡ ಮತ್ತು ತಿಮ್ಮೇಗೌಡ ಹಾಗೂ ಗೋವಿಂದಪ್ಪ ಬಿನ್ ಚನ್ನಪ್ಪರವರುಗಳು ಕ್ರಯಕ್ಕೆ ಪಡೆದಿರುತ್ತಾರೆ. ಅದರಂತೆ ಹಾಲಿ ಪಹಣಿಯಂತೆ ಇವರು ಮತ್ತು ಇವರ ವಾರಸುದಾರರ ಹೆಸರಿನಲ್ಲಿ ಪಹಣಿ ನಮೂದಿರುತ್ತದೆ.

ಈ)	ಇನಾಮು ಜಮೀನುಗಳನ್ನು ಮಾರಾಟ ಮಾಡಲು ನಿಯಮಗಳಲ್ಲಿ ಅವಕಾಶ ವಿಲ್ಲದಿದ್ದರೂ ಮಾರಾಟ ಮಾಡಿರುವವರ ವಿರುದ್ಧ ಸರ್ಕಾರ ಕಾನೂನು ರೀತ್ಯಾ ಶಿಸ್ತು ಕ್ರಮ ತೆಗೆದುಕೊಂಡಿದೆಯೇ; ಹಾಗೂ ಸದರಿ ಇನಾಮು ಜಮೀನುಗಳನ್ನು ಸರ್ಕಾರದ ವಶಕ್ಕೆ ಹಿಂಪಡೆಯಲು ತೆಗೆದುಕೊಂಡಿರುವ ಕ್ರಮಗಳೇನು? (ಮಾಹಿತಿ ಒದಗಿಸುವುದು)	7) LRF(KU)VWR 51/81-82 ದಿನಾಂಕ:02.04.82ರಂತೆ ಮಾರಸಂದ್ರ ಗ್ರಾಮದ ಸ.ನಂ.35ರಲ್ಲಿ 2-15ಎಕರೆ-ಗುಂಟೆ ಜಮೀನು ರಾಜಣ್ಣ ಬಿನ್ ದೊಡ್ಡತಿಮ್ಮಯ್ಯರವರಿಗೆ ಮರು ಮಂಜೂರಾಗಿದ್ದು, ಹಾಲಿ ಪಹಣಿಯಂತೆ ಇವರ ವಾರಸುದಾರರ ಹೆಸರಿನಲ್ಲಿ ಪಹಣಿ ನಮೂದಿರುತ್ತದೆ. ಮಾಗಡಿ ತಾಲ್ಲೂಕು ಶ್ರೀಗಿರಿಪುರ ಗ್ರಾಮದ ಶ್ರೀನಿವಾಸ ದೇವಾಲಯಕ್ಕೆ ಶ್ರೀಗಿರಿಪುರ ಗ್ರಾಮದ ಸರ್ವೆ ನಂಬರ್ 61, 67,99,140 ರಲ್ಲಿನ ಮತ್ತು ಮಾರಸಂದ್ರ ಗ್ರಾಮದಲ್ಲಿ ಸರ್ವೆ ನಂಬರ್ 35ರ ಇನಾಂ ಜಮೀನುಗಳು ಕರ್ನಾಟಕ ಇನಾಂ ರದ್ದಿಯಾತಿ ಕಾಯ್ದೆ 1955ರ ರೀತ್ಯಾ ಸರ್ಕಾರಕ್ಕೆ ವಿಹಿತವಾಗಿ ಅಧಿಬೋಗದಾರರಿಗೆ ಮರು ಮಂಜೂರಾಗಿರುವುದು ಹಾಗೂ ಶ್ರೀಗಿರಿಪುರ ಸರ್ವೆ ನಂಬರ್ 33ರಲ್ಲಿನ ಜಮೀನು ಹಾಲಿ ಎಂಸುದೇವರು ಎಂದು ದೇವರ ಹೆಸರಿನಲ್ಲಿ ಪಹಣಿ ಇರುತ್ತದೆ. ಆದ್ದುದರಿಂದ ಕಾನೂನು ಉಲ್ಲಂಘನೆ ಯಾಗಿರುವುದು ಕಂಡು ಬಂದಿರುವುದಿಲ್ಲವೆಂದು ಜಿಲ್ಲಾಧಿಕಾರಿಯವರಿಂದ ವರದಿಯಾಗಿದ್ದು, ಆದಾಗಿಯೂ ಸದರಿ ಜಮೀನುಗಳ ವಹಿವಾಟುಗಳ ಬಗ್ಗೆ ಪರಿಶೀಲಿಸಿ, ನಿಯಮಾನುಸಾರ ಕ್ರಮ ಕೈಗೊಳ್ಳಲಾಗುತ್ತದೆ.
----	------------------------------------------------------------------------------------------------------------------------------------------------------------------------------------------------------------------------------------------------------------------------	---------------------------------------------------------------------------------------------------------------------------------------------------------------------------------------------------------------------------------------------------------------------------------------------------------------------------------------------------------------------------------------------------------------------------------------------------------------------------------------------------------------------------------------------------------------------------------------------------------------------------------------------------------------------------------------------------------------------------------------------------------------------------------------------------------------

ಸಂಖ್ಯೆ: ಕಂಇ 145 ಮುಸಪ್ರ 2022


(ಶಶಿಕಲಾ ಆ. ಜೋಲ್ಲೆ)
ಮುಜರಾಯಿ, ಹಜ್ ಹಾಗೂ ವಕ್ಫ್ ಸಚಿವರು



2	3	4	5	6	7	8	9	10	11	12	13	14	15	16	17	18	19	20	21	22			
Tahsil	Hobli	Village	S. No. and description	Extent	Assessment	No. and description of the deed	Description of the grant	Year of grant	S. No. and description	Extent	Assessment	Year of grant	S. No. and description	Extent	Assessment	Year of grant	S. No. and description	Extent	Assessment	Year of grant			
Manayasnami	Magadi.	Kudur.	Ajjahalli			403 1061	Deva For daya support	Dry 2 Mar 16	2-50 0-33	3-0-0 2-0-0	Dry 2 Mar 19	2-30 0-33	3-9-0 2-0-0								1-11-11	1-11-0	
									3-23	6-0-0			3-23	3-2-0									
Aravindanna devaru	do	do	Srigiripura			406 443	do	Dry 9	3-39	4-0-0	Dry 7	3-39	4-9-0			0-14-0						0-12-0	
Manayadevaru	do	do	do			409 1061	do	Dry 39 Wet	7-25 1-9	7-3-0 3-9-0	Dry 156 Wet	7-25 1-9	8-3-0 3-6-0			1-7-3						1-3-0	
									8-34	11-0-0			8-34	10-0-0									
On the hill adjoining the village Bettarayasnami or Bettarayadevaru or Bettarayadevaru	do	do	do			411 1062	do	Dry 17 Dry 75 Dry 102 Wet Dry 124 Garden Dry 129 Wet	1-15 9-18 6-23 2-8 4-37 0-10 0-14 1-3	1-4-0 9-8-0 6-12-0 6-4-0 4-8-0 1-0-0 0-4-0 3-4-0	Dry 33 Dry 140 Dry 99 Wet Dry 67 Garden Dry 129 Wet	1-15 9-18 6-23 2-8 4-37 0-10 0-14 1-3	1-3-0 11-0-0 7-12-0 7-4-0 5-0-0 0-8-0 0-8-0 3-0-0										0-1-9 1-4-8 1-12-5 0-4-5-10 0-4-2-0 0-3-2

ಸ್ತಂಭ ಸಂಖ್ಯೆ 2
ಪಾಲಿಸಿ ನಂ: 10000000

ಪಾಲಿಸಿ ನಂ: 10000000

ಜಿಲ್ಲೆ: ಬೀದರ್

ತಾಲೂಕು: ಸುತ್ತರಿಯ

ಗ್ರಾಮ: ಬೀದರ್

ವಿಸ್ತೀರ್ಣ ಎ ಗಂ: 1.77

ಪಾಡೆ ನಂ: 154

10. ಕಡೆ ಅಥವಾ ಸ್ವಾಧೀನತೆ ಹೀಗೆ

11. ಇದರ ಹಕ್ಕುಗಳು ಮತ್ತು ನಿರೀಕ್ಷೆಗಳು

1. ಸರ್ಕಾರ ಸಂಖ್ಯೆ	3. ಪರಿಶುದ್ಧತೆ		4. ಕಂದಾಯ		9. ಕಡೆ ಅಥವಾ ಸ್ವಾಧೀನತೆ ಹೀಗೆ ಪಡೆಯುವ ಹಕ್ಕು ಮತ್ತು ವಿವರ	ವಿಸ್ತೀರ್ಣ ಎ ಗಂ	ಪಾಡೆ ನಂ.	10. ಕಡೆ ಅಥವಾ ಸ್ವಾಧೀನತೆ ಹೀಗೆ	11. ಇದರ ಹಕ್ಕುಗಳು ಮತ್ತು ನಿರೀಕ್ಷೆಗಳು	
	ಲಿಟರು	ಚದರ ಗಂಟೆ	(ಅ) ಭೂ ಕಂದಾಯ	(ಆ) ಕೋಡಿ					ಹಕ್ಕುಗಳು:	ನಿರೀಕ್ಷೆಗಳು:
33	1.15.00.00	0.00.00.00	(ಅ) ಭೂ ಕಂದಾಯ	(ಆ) ಕೋಡಿ	ವಾಸ ದೇವಮ	1.15.00.00	154		ದೇವಮದಾಯ ಇನಾಂ	ಶಿವರಾಮಯ್ಯನಿಂದ ಆರಾಧ
	0.00.00.00	0.00.00.00	(ಇ) ಸಹಾಯ	(ಈ) ನಿರೀಕ್ಷೆ ಹದ						
	1.15.00.00									
2. ಹೆಚ್ಚು										
						1.77				
5. ಮೂಲದ ನಮೂನೆ	7. ಮೂಲದ ಸಂಖ್ಯೆ		8. ಪರಿಶುದ್ಧತೆ ಪುಸ್ತಕದ ವಿವರಗಳು							
	ಹೆಚ್ಚು	ಸಂಖ್ಯೆ	ಕ್ರ. ಸಂ.	ನಿರೀಕ್ಷಿಸಿದ ಮೂಲ	ಮುಂಗಾರು	ಹಿಂಗಾರು	ಬಾಬಾಯಿ	ಲಿಟರು		
ಮೂಲದ ನಮೂನೆ				ಮೂಲ	1.15.00.00	0.00.00.00	0.00.00.00	1.15.00.00		
8. ಪರಿಶುದ್ಧತೆ										
ಪಟ್ಟಿ										

ವರ್ಷ ಮತ್ತು ಕಾಲ	ಮುಂಗಾರು	ವ್ಯವಸ್ಥಾಪಕರ ಹೆಸರು ಮತ್ತು ಪಾಸ್‌ಪೋರ್ಟ್ ನಂ	ಪಾಲಿಸಿ ನಂ	ಗೇಣಿಯ ವಿವರ				ಮುಖ್ಯ ವಿಭಾಗ	ಬೆಲೆಯ ಹಕ್ಕು	ಬೆಲೆಯ ವಿಸ್ತೀರ್ಣ			ವಿವರಿಸಿದ ಮೂಲ 13	ಎಲೆಕ್ಟ್ರಿಕ್ ಉಪಕರಣ 14	ಮತ್ತೆ ಬೆಲೆಗಲ ಲಿಟರು	
				ಎ ಗಂ	ಚದರ ಗಂಟೆ	ಚದರ ಗಂಟೆ	ಚದರ ಗಂಟೆ			ಅಮಲ್	ಮತ್ತೆ	ಲಿಟರು			ಮುಂಗಾರು ಹೆಚ್ಚು	ವಿಸ್ತೀರ್ಣ ಎ ಗಂ
				1	2	3	4			5	6	7			8	9
2022	ಮುಂಗಾರು	ವಾಸ ದೇವಮ	10000000	ನಂತ				ಮುಖ್ಯ	ಹೆಚ್. ರಾಗಿ	1.15.00.00	1.15.00.00					
2023	ಮುಂಗಾರು	ವಾಸ ದೇವಮ	10000000	ನಂತ				ಮುಖ್ಯ	ಮಾವು	1.15.00.00	0.00.00.00		0.00			

RTC DIGITALLY SIGNED BY SURESH KL MAR K ON 7/7/2020 5
RTC UniqueNumber : BE6F920551C

ದಿನಾಂಕ:09/09/2022 12:38:00 ಪುಟ: 15
ಪುಸ್ತಕದ ಎಲೆಕ್ಟ್ರಿಕ್ ಮತ್ತು ಸಂಖ್ಯೆಗಳು
ಪುಸ್ತಕದ ನೈಜತೆಯನ್ನು <http://landrecords.karnataka.gov.in/rtcverification> ಬಳಸಿ ಸೈಟಿನಲ್ಲಿ ಅಥವಾ KA BHOO MI <RTC UniqueNumber> ಟಿಪ್ಪಣಿ ಮಾಡಿ 161 ಗೆ ಸಂದೇಶ ಕಳುಹಿಸಿ ಪರಿಶೀಲಿಸಬಹುದು
Citizen may register their AADHAAR number and mobile number at www.landrecords.karnataka.gov.in to get SMS alerts about mutations on agricultural lands

* : ಈ ಸಮೀಕ್ಷೆ ಮಾಹಿತಿ ನಿರೀಕ್ಷಿಸಿದಾಗಲೇ ಕಾರಣ, ಈ ಮಾಹಿತಿ ಸರಿಯಾದುದಾಗಿರುತ್ತದೆ

(13)

No. VI]

Maximum (ಅಗಲ ಅಳತೆ) Minimum (ಕಡಿ ಅಳತೆ)

INDEX OF

.....

.....

Handwritten text in Kannada script, possibly a name or title.

.....

No.	Name of the land	Total Area (Sq. Ft.)	Plot Number	Area (Sq. Ft.)		Assessment (Rs.)		Area (Sq. Ft.)		Assessment (Rs.)		Kind of land	No. of plots	Assessment (Rs.)
				Area (Sq. Ft.)	Assessment (Rs.)	Area (Sq. Ft.)	Assessment (Rs.)	Area (Sq. Ft.)	Assessment (Rs.)					
1	2	3	4	5	6	7	8	9	10	11	12	13	14	
61	117	14	8	13	3	
62	1330	26	24	1	14	12	22	16	12	



L. DS.

1957

Form No. 10 (Rev. 1-1-57)

R. R. Form
No. 10

Assessment		Total Area Acres	Total Assessment Dollars	Person in possession of Government land or alienated land	No. in Record of Rights Books	Name of other Right-holders or encumbrancers	No. in Record of Rights Books	Remarks
Area Acres	Assessment Dollars							
1.17	3.8	0.82			16			
1.5	18				11			
					6.25			
					5.2			

11

ಶಿಕ್ಷಣ ಇಲಾಖೆ, ಮೈಸೂರು.
ಶಿಕ್ಷಣ ಇಲಾಖೆ, ಮೈಸೂರು.

ಶಿಕ್ಷಣ ಇಲಾಖೆ
ಶಿ. ಸಿ. 76
33-54

500
ಶಿಕ್ಷಣ ಇಲಾಖೆ
ಮೈಸೂರು

ಶಿಕ್ಷಣ ಇಲಾಖೆ - ಮೈಸೂರು

~~ಶಿಕ್ಷಣ ಇಲಾಖೆ, ಮೈಸೂರು. II ಮಹಡಿ ಕಟ್ಟಡ
ಶಿಕ್ಷಣ ಇಲಾಖೆ, ಮೈಸೂರು. 60
ಶಿಕ್ಷಣ ಇಲಾಖೆ, ಮೈಸೂರು. 615
12-13
ಶಿಕ್ಷಣ ಇಲಾಖೆ, ಮೈಸೂರು. 6
ಶಿ. ಸಿ. 5-6-17~~

ಶಿಕ್ಷಣ ಇಲಾಖೆ, ಮೈಸೂರು. ಶಿಕ್ಷಣ ಇಲಾಖೆ, ಮೈಸೂರು. 61

ರಾಜ್ಯ ಸಮಾವೇಶ 2
ಪಾಲ್ಠಿಯೇಟು ಹೆಸರು:

ಶಾಖೆ ಹೆಸರು: ಮಗಡಿ

ಹೆಸರು: ಕೃಷ್ಣರಾಜ

ಸ್ಥಾನ: ಶಿವಡಿಬೀದಿ

ಪುಟ ಕ್ರಮ ಸಂಖ್ಯೆ:

1. ಕಡತ ಸಂಖ್ಯೆ	3. ಪೇಟೆಯವರು		ಎರಿ ಗುಂಡಿ		4. ಕಂದಾಯ		5. ಉಳಿತಾಯ ಖಾತೆ ಸಂಖ್ಯೆ	6. ಉಳಿತಾಯ ಖಾತೆ ಹೆಸರು ಮತ್ತು ವಿಳಾಸ	7. ದಾಖಲೆ ಸಂಖ್ಯೆ	8. ದಾಖಲೆ ದಿನಾಂಕ	11. ಇತರೆ ಮಾಹಿತಿ ಮತ್ತು ಖರ್ಚು	
	ಒಟ್ಟು ದಾಖಲೆ	ಪೂರ್ಣ ವಿವರ (ಅ)	ಶೇಕಡೆ	ರೂ.	ಪೈ.	ಹೆಸರು					ಮೊತ್ತ	
61	ಒಟ್ಟು ದಾಖಲೆ	1.17.00.00	(ಅ) ಧರ ಕಂದಾಯ	7.89				ಎಸ್.ವಿ. ಶ್ರೀನಿವಾಸ ರಾವ್ ಬೆಂಗಳೂರು	1.17.00.00	25	MR H19/2016-2017 17/07/2017 ವಿಭಾಗ	MR T6/2020-2021MR T7/2017-2018;ಮು ಕಾ. ಪ್ರಾ. ಕೃ ಸ.ಸಂ ನಿ ಬೆಂಗಳೂರು, ಕುಡಿಯ ಕೋಟೆ, ಮಾಗಡಿ ತಾ. ;50000; ಮು ಕಾ ಪ್ರಾ. ಕೃ ಸ.ಸಂ ನಿ. ಬೆಂಗಳೂರು, ಕುಡಿಯ ಕೋಟೆ, ಮಾಗಡಿ ತಾ. .100000
2. ಬಾಕಿ				ಒಟ್ಟು	7.89							
5. ಮಾರ್ಗದರ್ಶಿ ನಮೂನೆ	7. ಮಾರ್ಗದರ್ಶಿ		9. ಪೇಟೆಯವರು ಪ್ರಕಾರ ವಿವರಿಸಿದ ದಾಖಲೆ									
	ಹೆಸರು	ಸಂಖ್ಯೆ	ಶ. ಸಂ.	ವಿವರಿಸಿದ ವಿವರ	ಮೊತ್ತ	ಒಟ್ಟು						
ಮರಳುಮಿಶ್ರ			ಕರ	1.17.00.00	0.00.00.00	0.00.00.00	1.17.00.00					
8. ಪಟಾ												
ಕಡತ												

12. ಸಾಧನ ಮತ್ತು ಗೇಣಿ ವಿವರ			13. ಧರ್ಮಿಯ ಉಪಯೋಗ ಮತ್ತು ವಿವರ														
ವರ್ಷ ಮತ್ತು ಸಾಲ	ವ್ಯವಸಾಯಕರ ಹೆಸರು ಮತ್ತು ಪಾಸ್‌ಪೋರ್ಟ್ ನಂ.	ಸಾಧನ ಸಂಖ್ಯೆ	ಗೇಣಿಯ ವಿವರ			ಧರ್ಮಿಯ ಉಪಯೋಗ			ಮಾಪ, ಸಂ. ಬಾಧ್ಯತೆ	ಬೆಳೆಯ ಹೆಸರು	ಬೆಳೆಯ ದಾಖಲೆ			ವಿವರಿಸಿದ ಮೂಲ 13	ಎರಿಗೆ ಉತ್ಪತ್ತಿ	ಮತ್ತೆ ಬೆಳೆಸಲು ಒಟ್ಟು	
			ಮೀಟರ್	ಗಾಳಿ	ಸರ್	ಮೀಟರ್	ಮೀಟರ್	ಮೀಟರ್			10	11	12			15	16
2022-2023 ಮುಂಗಾರ	ಎಸ್.ವಿ. ಶ್ರೀನಿವಾಸ ರಾವ್ ಬೆಂಗಳೂರು	೧೨೦೩							ಕರಿ	ಅಡಿಕೆ	1.17.00.00	0.00.00.00.00		ಬಾವಿ/ಕೊಳವೆ/ಬಾವಿ			

ದಿನಾಂಕ:09/09/2022 12:39:06 ದೂರ. ಸಂ. 15

RTC DIGITALLY SIGNED BY KRISHNAPPA KR ON 9/24/2020

RTC UniqueNumber : BE6F9205584

ಸರ್ಕಾರಿ ಭೂಮಿಯ ಬಯಲು 1988 ರ ನಿಯಮ 40, 42, 58 ಮತ್ತು 70

ದಾಖಲೆ ಎರಿ ಮತ್ತು ಗುಂಡಿ

ಜನಪ್ರಿಯ ನೃಪತೆಯನ್ನು <http://landrecords.karnataka.gov.in/rtc/verification> ಬಳಿ ಸೃಷ್ಟಿ ನಲ್ಲಿ ಅಥವಾ KA BHOOMI <RTC UniqueNumber> ಬಳಿ ಮಾಡಿ 161 ಗೆ ಸಂದೇಶ ಕಳುಹಿಸಿ ಪರಿಶೀಲಿಸಬಹುದು
Citizen may register their AADHAAR number and mobile number at www.landrecords.karnataka.gov.in to get SMS alerts about mutations on agricultural lands

* : ಬೆಳೆ ಸಮೀಕ್ಷೆ ಮಾಹಿತಿ ಸ್ವೀಕೃತವಾಗದ ಅರಣಿ, ಬೆಳೆ ಮಾಹಿತಿ ನಮೂದಿಸಬಹುದಿಲ್ಲ



12

ಗ್ರಾಮ ನಮೂನೆ ನಂ. ೨]

ರಕಾರ್ಡ್ ಆಫ್ ರೈಟ್ ಗೇಣಿ ಮತ್ತು ಪಹಣಿ ಪತ್ರಿಕೆ

[R.T.C.]

Village Account For
ವಟ ಕ್ರಮ ಸಂ

ತಾಲ್ಲೂಕು ಪೂಹರು

ತಾಲ್ಲೂಕು

ಹೋಬಳಿ

ಗ್ರಾಮ
WD 06510-GPB

1 ಸರ್ವೆ ನಂಬರು 67	3 ಕೇತವಾರು ಒಟ್ಟು ವಿಸ್ತೀರ್ಣ ... 5 13 ಘೇಟಿ ಖರಾಬ (ಅ) ... 8 22 ಘೇಟಿ ಖರಾಬ (ಬ) ... ಉಳಿದದ್ದು ...	4 ಕಂದಾಯ (ಅ) ಭೂ ಕಂದಾಯ ... (ಬ) ಜಮೀನಿ ... (ಕ) ಸಿಕ್ಕುಗರು ... (ಡ) ನೀರಿನ ರೇಟು ... ಒಟ್ಟು ...	5 ಮುಚ್ಚಿನ ನಮೂನೆ ಮುಚ್ಚಿನ ನಮೂನೆ	7 ಮರಗಳ ಸಂಖ್ಯೆ ಹಸರು ಸಂಖ್ಯೆ	8 ಕೇತವಾರು ಪ್ರಕಾರ ನೀರಾವರಿಯ ವಿಸ್ತೀರ್ಣ ಅ. ನಂ. ನೀರಾವರಿ ಮೂಲ ಮಂಗಳಾರು ಹಿಂಗಾರು ಬಾಗಾಯ್ತು ಒಟ್ಟು ಎ. ಗು. ಎ. ಗು. ಎ. ಗು. ಎ. ಗು.	9 ಕಬ್ಬಿ ಅಥವಾ ಸ್ವಾಧೀನದಾರನ ಹೆಸರು, ತಂದೆ ಹೆಸರು ಮತ್ತು ವಿಳಾಸ S. V. ರೆವಿನ್ಯೂ ಡಿವಿಷನ್ ಹಾತೆ ನಂ. 1/54	10 ಕಬ್ಬಿ ಅಥವಾ ಸ್ವಾಧೀನದಾರನ ಹೆಸರು, ತಂದೆ ಹೆಸರು ಮತ್ತು ವಿಳಾಸ H. A. 50/83 ರ 11 ಇತರ ಪಕ್ಕುಗಳು ಮತ್ತು
---------------------	------------------------------------------------------------------------------------------------------	------------------------------------------------------------------------------------------------------	----------------------------------	------------------------------	-------------------------------------------------------------------------------------------------------------------------	---------------------------------------------------------------------------------------------------	---------------------------------------------------------------------------------------------------

12 ಸಾಗುವಳಿ ಮತ್ತು ಬೆಳೆಗಾರಿಕೆ ವಿವರಗಳು

13 ಭೂಮಿಯ ಉಪಯೋಗ ಮತ್ತು ಬೆಳೆಗಳ ವಿವರ

ವರ್ಗ ಮತ್ತು ಕಾಲ	ವ್ಯವಸಾಯಗಾರನ ಹೆಸರು ಮತ್ತು ವಾಸಸ್ಥಳ	ಸಾಗುವಳಿಯ ಪದ್ಧತಿ	ಗೆಣಿಯ ವಿವರ		ಭೂಮಿಯ ಉಪಯೋಗ		ಮಿಷ್ಣು ತರಿ ಬಾಗಾಯ್ತು	ಬೆಳೆಯ ಹೆಸರು	ವಿಸ್ತೀರ್ಣ			ನೀರಾವರಿ ಮೂಲ	ವಿಕರಣ ಉತ್ಪತ್ತಿಯ ಅಂದಾಜು (ಬರಗಾಲ ಪಂದಿಗಳು)	ವಿಶ್ರೇಣಿತ ಹೆಸರು
			ವಿಸ್ತೀರ್ಣ	ಗುತ್ತಿಗೆ	ವರ್ಗ	ವಿಸ್ತೀರ್ಣ			ಆ ಮಿಶ್ರ	ಮಿಶ್ರ	ಒಟ್ಟು			
1	2	3	4	5	6	7	8	9	10	11	12	13	14	15
81-82	S. V. ರೆವಿನ್ಯೂ ಡಿವಿಷನ್	1			7	4-20	3	ಕಬ್ಬಿ						S. V. ರೆವಿನ್ಯೂ ಡಿವಿಷನ್
82-83	S. V. ರೆವಿನ್ಯೂ ಡಿವಿಷನ್	2			9	5-15	2	ಕಬ್ಬಿ						S. V. ರೆವಿನ್ಯೂ ಡಿವಿಷನ್

First

Previous

Next

Last

ರೆಕಾರ್ಡ್ ಆಫ್ ರೈಟ್ಸ್, ಗೇಜೆ ಮತ್ತು ಪಹಣಿ ಪತ್ರಿಕೆ (R.T.C) ಫಾರಂ ನಂ. 06 Print Page No: 1/1 Village Account Form
 Valid from 26/07/2018 12:15:00 To Till Date

1. ಸರ್ಕಾರಿ ಸಂಖ್ಯೆ		3. ವೇತನ		4. ಕಡತ		5. ಲೆಕ್ಕಾಚಾರ		6. ಲೆಕ್ಕಾಚಾರ		7. ಲೆಕ್ಕಾಚಾರ		8. ಲೆಕ್ಕಾಚಾರ		9. ಲೆಕ್ಕಾಚಾರ		10. ಲೆಕ್ಕಾಚಾರ		11. ಲೆಕ್ಕಾಚಾರ			
67		1.20.00.00		3.44		0.00		0.00		0.00		0.00		1.20.00.00		63		MR T35/2016-2017 22/04/2017 ವಿಚಾರ		MR T4/2018-21 ಕಾ. ಪ್ರಾ. ಕೃ. ಪ. ಸ. ಸ. ವಿ. ಬೆಟ್ಟಹಳ್ಳಿ, ಕುದುರೆ ಹೊ. ಪು. :50000	
2. ಕಡತ		1.20.00.00		3.44		0.00		0.00		0.00		0.00		1.20.00.00		63		MR T35/2016-2017 22/04/2017 ವಿಚಾರ		MR T4/2018-21 ಕಾ. ಪ್ರಾ. ಕೃ. ಪ. ಸ. ಸ. ವಿ. ಬೆಟ್ಟಹಳ್ಳಿ, ಕುದುರೆ ಹೊ. ಪು. :50000	
5. ಮುಖ್ಯ ಸಮೀಕ್ಷೆ		7. ಮರಗಲ ಸಂಖ್ಯೆ		8. ವಿಸ್ತಾರ ವ್ಯಾಪ್ತಿ		9. ವಿಸ್ತಾರ ವ್ಯಾಪ್ತಿ		10. ವಿಸ್ತಾರ ವ್ಯಾಪ್ತಿ		11. ವಿಸ್ತಾರ ವ್ಯಾಪ್ತಿ		12. ವಿಸ್ತಾರ ವ್ಯಾಪ್ತಿ		13. ವಿಸ್ತಾರ ವ್ಯಾಪ್ತಿ		14. ವಿಸ್ತಾರ ವ್ಯಾಪ್ತಿ		15. ವಿಸ್ತಾರ ವ್ಯಾಪ್ತಿ		16. ವಿಸ್ತಾರ ವ್ಯಾಪ್ತಿ	
6. ಪಟ್ಟಿ		7. ಮರಗಲ ಸಂಖ್ಯೆ		8. ವಿಸ್ತಾರ ವ್ಯಾಪ್ತಿ		9. ವಿಸ್ತಾರ ವ್ಯಾಪ್ತಿ		10. ವಿಸ್ತಾರ ವ್ಯಾಪ್ತಿ		11. ವಿಸ್ತಾರ ವ್ಯಾಪ್ತಿ		12. ವಿಸ್ತಾರ ವ್ಯಾಪ್ತಿ		13. ವಿಸ್ತಾರ ವ್ಯಾಪ್ತಿ		14. ವಿಸ್ತಾರ ವ್ಯಾಪ್ತಿ		15. ವಿಸ್ತಾರ ವ್ಯಾಪ್ತಿ		16. ವಿಸ್ತಾರ ವ್ಯಾಪ್ತಿ	
12. ಸಾರಾಂಶ		1. ವಿಸ್ತಾರ		2. ವಿಸ್ತಾರ		3. ವಿಸ್ತಾರ		4. ವಿಸ್ತಾರ		5. ವಿಸ್ತಾರ		6. ವಿಸ್ತಾರ		7. ವಿಸ್ತಾರ		8. ವಿಸ್ತಾರ		9. ವಿಸ್ತಾರ		10. ವಿಸ್ತಾರ	
2022-2023		1.20.00.00		3.44		0.00		0.00		0.00		0.00		1.20.00.00		63		MR T35/2016-2017 22/04/2017 ವಿಚಾರ		MR T4/2018-21 ಕಾ. ಪ್ರಾ. ಕೃ. ಪ. ಸ. ಸ. ವಿ. ಬೆಟ್ಟಹಳ್ಳಿ, ಕುದುರೆ ಹೊ. ಪು. :50000	

ದಿನಾಂಕ:09/09/2022 ರೂ. da. 0

RTC DIGITALLY SIGNED BY : SURESH KUMAR K ON 7/7/2020 5

ವ್ಯಾಪ್ತಿ ವಕೀಲರ ಸಂಖ್ಯೆ

ಕರ್ನಾಟಕ ಭೂಕರತಾಯಿ ನಿಯಮಾವಳಿ 1986 ರ ನಿಯಮ 40, 42, 58 ಮತ್ತು 70

Citizen may register their AADHAAR number and mobile number at www.landrecords.karnataka.gov.in to get SMS alerts about mutations on agricultural lands

☎ : ಉ. ಸರ್ಕಾರಿ ಮಾಹಿತಿ ಸೃಷ್ಟಿಕರ್ತರ ಕಛೇರಿ, ಬಿ. ಮಾಹಿತಿ ನಿಯಮಿಸಿದುದಿಲ್ಲ

First
Previous
Next
Last

ರೋಡ್ ಅಭಿವೃದ್ಧಿ ಗಣಿ ಮತ್ತು ಪಹಣಿ ಪತ್ರಿಕೆ (R.T.C) ಫಾರಂ ನಂ. 01 Print Page No: 1/1 Village Account Form No.
 Valid from 19/08/2021 To Till Date

1. ಪರ್ಚೆ ನಂಬರು	3. ವೀಸವಾರು ಒಟ್ಟು ದ್ವೀಪಣಿ ಪೂರ್ವ ಖರೀದಿ (ಅ) ಪೂರ್ವ ಖರೀದಿ (ಆ) ಉಳಿದದ್ದು	1.21.00.00 1.21.00.00	4. ಕಂಪೌಂಡ್ (ಅ) ಭೂ ಕಂಪೌಂಡ್ (ಬಿ) ಭೂಡಿ (ಕ) ಸಮಗುರು (ಡಿ) ನೇರಿಂಗ್ ಡಾಟ	1.85 0.00 0.00 0.00	5. ಕಟ್ಟಡ ಮತ್ತು ಭೂಸಂಪನ್ಮೂಲ ಹೆಚ್ಚುವರಿ ವಿವರ ಬೆಂಗಳೂರು ಮುನ್ಸಿಪಲ್ ಕಾರ್ಪೊರೇಷನ್	1.21.00.00	21	10. ಕಟ್ಟಡ ಮತ್ತು ಭೂಸಂಪನ್ಮೂಲ ಹೆಚ್ಚುವರಿ ವಿವರ MR H20/2016-2017 22/07/2017 ದಾಖಲೆ	11. ಕಟ್ಟಡ ಮತ್ತು ಭೂಸಂಪನ್ಮೂಲ ಹೆಚ್ಚುವರಿ ವಿವರ MR T6/2021-2022 37/2010-2011 ವ್ಯವಸ್ಥಾಪಕರು VSSN ಬೆಂಗಳೂರು ಶಾಖೆಗೆ 50000/- ರೂ.ಗಳಿಗೆ ಅಧಿಕಾರಿಗಳು ಲಾ. ಪ್ರಾ. ಕೃ. ಪ. ಸಂ. ನಿ. ಬೆಂಗಳೂರು ರೂ. 175000									
67					ಬೆಂಗಳೂರು ಮುನ್ಸಿಪಲ್ ಕಾರ್ಪೊರೇಷನ್													
2. ಪಲ್ಟಾ	2			1.85														
5. ಮುಖ್ಯ ಸಮೂಹ ಕೆಂಪು	7. ಮೇಲಿನ ಗುರುತಿಗೆ		8. ಬೇಸವಾರು ಪ್ರಕಾರ ನೋಂದಾಯಿಸಿದ ದ್ವೀಪಣಿ															
6. ಪಲ್ಟಾ																		
12. ವಾರ್ಷಿಕ	ಮುನ್ಸಿಪಲ್ ಕಾರ್ಪೊರೇಷನ್ ಬೆಂಗಳೂರು																	
ವರ್ಷ ಮತ್ತು ಕಾಲ	ವ್ಯವಹಾರದ ವಿವರ ಮತ್ತು ಮಾರ್ಕು	ವಾರ್ಷಿಕ ಪಲ್ಟಾ	ಗಣಿ ಮತ್ತು ಪಹಣಿ ವಿವರ				ಒಟ್ಟು ಕಟ್ಟಡ ಮತ್ತು ಭೂಸಂಪನ್ಮೂಲ	ಬೆಂಗಳೂರು ಮುನ್ಸಿಪಲ್ ಕಾರ್ಪೊರೇಷನ್	ಬೆಂಗಳೂರು ಮುನ್ಸಿಪಲ್ ಕಾರ್ಪೊರೇಷನ್			ನೋಂದಾಯಿಸಿದ ಮೊತ್ತ	ಎಚ್.ಡಿ. ಉಳಿತಾಯ	ವಿವರ ಬೆಂಗಳೂರು ಮುನ್ಸಿಪಲ್ ಕಾರ್ಪೊರೇಷನ್				
			1. ರೂ.	2. ಗು.	3. ವರ್ಗ	4. ದ್ವೀಪಣಿ			5. ರೂ.	6. ಮಿಲಿ	7. ಮಿಲಿ			8. ಒಟ್ಟು	9. ಮೊತ್ತ	10. ಮಿಲಿ	11. ಮಿಲಿ	12. ಒಟ್ಟು
2022-2023 ಮುಂಗಡ	ಬೆಂಗಳೂರು ಮುನ್ಸಿಪಲ್ ಕಾರ್ಪೊರೇಷನ್ ರೀಡ್ ರೀಡ್ ನೋಂದಾಯಿಸಿದ	ನೈಜ					ಮುನ್ಸಿ	ಮುನ್ಸಿ	1.21.00.00			1.21.00.00						

ದಿನಾಂಕ: 09/09/2022 ವೇಳೆ: ರಾ. 0 RTC DIGITALLY SIGNED BY : KRISHINAPPA K R ON 8/19/2021

ದ್ವೀಪಣಿ ಮತ್ತು ಸಂಖ್ಯೆಗಳಿಗೆ ಕರ್ನಾಟಕ ಭೂಸಂಪನ್ಮೂಲ ನಿಯಮಾವಳಿ 1966 ರ ನಿಯಮ 40, 42, 58 ಮತ್ತು 70
 Citizen may register their AADHAAR number and mobile number at www.landrecords.karnataka.gov.in to get SMS alerts about mutations on agricultural lands
 : ಭೂ ಸಂಪನ್ಮೂಲ ಮಾಹಿತಿ ಸ್ವೀಕೃತವಾದ ಕಾರು, ಭೂ ಮಾಹಿತಿ ನಮೂನೆ ರೂಪದಲ್ಲಿ

First
Previous
Next
Last

ರೆಕಾರ್ಡ್ ಆಫ್ ರೈಟ್ಸ್, ಗೇಜೆ ಮತ್ತು ಪಹಣಿ ಪತ್ರಿಕೆ (R.T.C) ಫಾರಂ ನಂ. 02
 Print Page No: 1/2 Village Account Form
 Valid from 04/02/2022 To Till Date
 ಪುಟದ ಕ್ರಮ ಸಂಖ್ಯೆ :

1. ಸರ್ಕಾರಿ ಕೆರೆಗಳು		3. ಬೇಸಾಯ		4. ಕಂದಾಯ		9. ಕಟ್ಟಡ ಅಥವಾ ಅಧೀನದಾರರ ಕೆರೆಗಳು		10. ಕಟ್ಟಡ ಅಥವಾ ಅಧೀನದಾರರ ಕೆರೆಗಳು		11. ಇತರ ಕಟ್ಟಡಗಳು ಮತ್ತು ಮಠಗಳು	
97		2.12.00.00 0.01.00.00 2.11.00.00		(ಅ) ಭೂಕಂದಾಯ (ಆ) ಕೋಶಿ (ಇ) ಮಕ್ಕಳು (ಈ) ನಿರೀಕ್ಷಿತ		ಬೆತ್ತಿ ಈ. ಕೋಶಿ ಬೆಂಗಳೂರುಮೂರ್ತಿ		2.11.00.00		MR H20/2017-2018 31/05/2018 ದಾಖಲೆ	
2. ಕಟ್ಟಡ		3		2.85							
5. ಮುಖ್ಯ ನಿಯಮಿತ ಕೆರೆಗಳು		7. ಮಾರುಕಟ್ಟೆ		8. ವಸತಿ ಪ್ರದೇಶಗಳಿಗೆ ನಿರೀಕ್ಷಿತ							
6. ಕಟ್ಟಡ		ಕೆರೆಗಳು									
ಕಟ್ಟಡ											
12. ದಾಖಲೆ		ವಸತಿ ಪ್ರದೇಶಗಳಿಗೆ ನಿರೀಕ್ಷಿತ		2022-2023 ಮುಂಗಾರು							
2022-2023 ಮುಂಗಾರು		ಬೆತ್ತಿ ಈ. ಕೋಶಿ ಬೆಂಗಳೂರುಮೂರ್ತಿ		ಸ್ವಂತ				2.11.00.00		2.11.00.00	

RTC DIGITALLY SIGNED BY : KRISHNAPPA K R ON 2/4/2022 4

ವಿದ್ಯಾರ್ಥಿಗಳಿಗೆ ಸಂಬಂಧಿಸಿದ

ಕರ್ನಾಟಕ ಭೂಕಂದಾಯ ನಿಗಮವು 1968 ರ ನಿಯಮ 40, 42, 58 ಮತ್ತು 70

Citizen may register their AADHAAR number and mobile number at www.landrecords.karnataka.gov.in to get SMS alerts about mutations on agricultural lands
 † : ಬೆಂಗಳೂರು ಮೂರ್ತಿ ನಗರ ಸ್ವಯಂಸೇವಾ ಕೇಂದ್ರ, ಬೆಂಗಳೂರು ನಗರ ಸ್ವಯಂಸೇವಾ ಕೇಂದ್ರ

27



9/9/22, 6:09 PM

https://landrecords.karnataka.gov.in/Service2/PreviewRTC.aspx

First

Previous

Next

Last

ರೆಕಾರ್ಡ್ ಆಫ್ ರೈಟಿಂಗ್, ಗೇಜ್ ಮತ್ತು ಪಹಣಿ ಪತ್ರಿಕೆ (R.T.C) ಫಾರಂ ನಂ. 02

Print Page No: 2/2 Village Account Form No.

Valid from 04/02/2022 To Till Date

1. ಪದೇ ನಂಬರು 67		3. ಪೇಸವಾಯಿ ಒಟ್ಟು ಎಲ್ಲಾ ಫೋನ್ ನಂಬರ್ (ಅ) ಫೋನ್ ನಂಬರ್ (ಬಿ) ಉಳಿದವು		4. ಪೇಸವಾಯಿ (ಅ) ಫೋನ್ ನಂಬರು (ಬಿ) ಪೇಸವಾಯಿ (ಕ) ಸಿಬ್ಬಂದಿ (ಡ) ನೋಟೀಸ್ ಬಲ		5. ಕಟ್ಟಡ ಅಥವಾ ಬಾಡಿಗೆ ಗೃಹದ ವಿವರ ಸುರಕ್ಷಿತ ಮತ್ತು ಸುರಕ್ಷಿತ ವಿವರ		6. ವಿಸ್ತೀರ್ಣ ಎ ಗುಂ		7. ಬಾಡಿಗೆ ಎ ಗುಂ		8. ಒಟ್ಟು ಲಾಭಾಂಶದ ವಿವರ		9. ಒಟ್ಟು ಮೊತ್ತ ಮತ್ತು ಮೂಲಧನ ಮೊತ್ತ																																											
2. ಒಟ್ಟು 3				ಒಟ್ಟು										180000																																											
5. ಮುಖ್ಯ ನಿಯಂತ್ರಕ		7. ಮಾರ್ಗದರ್ಶಿ		8. ಪರಿಷ್ಕರಣೆ ಪ್ರಕಾರ ವಿವರಿಸಲಾದ ವಿವರ																																																					
6. ಪಟ್ಟಿ																																																									
12. ಹಾಗೂ: ಮುಖ್ಯ ಅಧಿಕಾರಿ/ಇನ್‌ಚಾರ್ಜ್ ಆಫ್ ರೆಕಾರ್ಡ್ಸ್ ಮತ್ತು ಮೆಟ್ರಿಕ್ಸ್, ರೆಕಾರ್ಡ್ಸ್ ವಿಭಾಗ, ರೆಕಾರ್ಡ್ಸ್ ವಿಭಾಗ, ರೆಕಾರ್ಡ್ಸ್ ವಿಭಾಗ																																																									
13. (1) ವಿವರಿಸಲಾದ ಮತ್ತು ಬೆಂಬಲಿಸಿದ (2) ವಿವರಿಸಲಾದ ಮತ್ತು ಬೆಂಬಲಿಸಿದ																																																									
<table border="1"> <thead> <tr> <th rowspan="2">ವರ್ಷ ಮತ್ತು ಕಾಲ 1</th> <th rowspan="2">ಪ್ರಮಾಣೀಕರಣ ಕಡತ ಮತ್ತು ಮಾರ್ಕುಟೆ 2</th> <th rowspan="2">ಹಾಗೂ ವರ್ಷ 3</th> <th colspan="2">ಗೇಜ್ ಮತ್ತು ವಿಸ್ತೀರ್ಣ</th> <th colspan="2">ಒಟ್ಟು ಲಾಭಾಂಶ</th> <th rowspan="2">ಒಟ್ಟು ಶೇ. ಲಾಭಾಂಶ 8</th> <th rowspan="2">ಫಲಾನುಭವಿ 9</th> <th colspan="3">ಫಲಾನುಭವಿಗಳು</th> <th rowspan="2">ವಿಸ್ತೀರ್ಣ ಮತ್ತು 13</th> <th rowspan="2">ವಕೀಲ ಉತ್ತರ 14</th> <th colspan="2">ಒಟ್ಟು ಫಲಾನುಭವಿ 15</th> </tr> <tr> <th>ಮೀಟರ್ 4</th> <th>ಗುಂ 5</th> <th>ವರ್ಗ 6</th> <th>ಮೀಟರ್ 7</th> <th>ಫಲಾನುಭವಿ 10</th> <th>ಮಾತೃ 11</th> <th>ಒಟ್ಟು 12</th> <th>ಮೀಟರ್ 15</th> <th>ವೀಸು 16</th> </tr> </thead> <tbody> <tr> <td></td> <td></td> <td></td> <td></td> <td></td> <td></td> <td></td> <td></td> <td></td> <td></td> <td></td> <td></td> <td></td> <td></td> <td></td> <td></td> <td></td> </tr> </tbody> </table>																ವರ್ಷ ಮತ್ತು ಕಾಲ 1	ಪ್ರಮಾಣೀಕರಣ ಕಡತ ಮತ್ತು ಮಾರ್ಕುಟೆ 2	ಹಾಗೂ ವರ್ಷ 3	ಗೇಜ್ ಮತ್ತು ವಿಸ್ತೀರ್ಣ		ಒಟ್ಟು ಲಾಭಾಂಶ		ಒಟ್ಟು ಶೇ. ಲಾಭಾಂಶ 8	ಫಲಾನುಭವಿ 9	ಫಲಾನುಭವಿಗಳು			ವಿಸ್ತೀರ್ಣ ಮತ್ತು 13	ವಕೀಲ ಉತ್ತರ 14	ಒಟ್ಟು ಫಲಾನುಭವಿ 15		ಮೀಟರ್ 4	ಗುಂ 5	ವರ್ಗ 6	ಮೀಟರ್ 7	ಫಲಾನುಭವಿ 10	ಮಾತೃ 11	ಒಟ್ಟು 12	ಮೀಟರ್ 15	ವೀಸು 16																	
ವರ್ಷ ಮತ್ತು ಕಾಲ 1	ಪ್ರಮಾಣೀಕರಣ ಕಡತ ಮತ್ತು ಮಾರ್ಕುಟೆ 2	ಹಾಗೂ ವರ್ಷ 3	ಗೇಜ್ ಮತ್ತು ವಿಸ್ತೀರ್ಣ		ಒಟ್ಟು ಲಾಭಾಂಶ		ಒಟ್ಟು ಶೇ. ಲಾಭಾಂಶ 8	ಫಲಾನುಭವಿ 9	ಫಲಾನುಭವಿಗಳು			ವಿಸ್ತೀರ್ಣ ಮತ್ತು 13	ವಕೀಲ ಉತ್ತರ 14	ಒಟ್ಟು ಫಲಾನುಭವಿ 15																																											
			ಮೀಟರ್ 4	ಗುಂ 5	ವರ್ಗ 6	ಮೀಟರ್ 7			ಫಲಾನುಭವಿ 10	ಮಾತೃ 11	ಒಟ್ಟು 12			ಮೀಟರ್ 15	ವೀಸು 16																																										

ವಿಷಯ: 09/09/2022 ದಿನಾಂಕ: 0

ಕರ್ನಾಟಕ ಭೂಮಿಯ ನಿಯಂತ್ರಣ 1986 ರ ನಿಯಮ 40, 42, 58 ಮತ್ತು 70

ವಿದ್ಯಾರ್ಥಿ ಸಂಖ್ಯೆ

Citizen may register their AADHAAR number and mobile number at www.landrecords.karnataka.gov.in to get SMS alerts about mutations on agricultural lands

ರೇಷನ್ ಕಾರ್ಡ್ ಪರಿಶೋಧನೆ ಮತ್ತು ಪರಿಷ್ಕರಣೆ (PART I)

ಗ್ರಾಮ ಸಂಖ್ಯೆ: 75-76

ಕಾರ್ಡ್ ಸಂಖ್ಯೆ

ಹೋಬಳಿ ಕೊಡು

ಗ್ರಾಮ

WD: GPB-1,10,000, part 1001

1. ಸರ್ಕಾರಿ ಸಂಖ್ಯೆ 140	2. ಸರ್ಕಾರಿ ಸಂಖ್ಯೆ	3. ಸೇವೆಗಾರರು ಒಟ್ಟು ವ್ಯಾಜ್ಯ ಮೊತ್ತ ಮೊತ್ತ (ಅ) ಮೊತ್ತ ಮೊತ್ತ (ಬ) ಕುಳಿತು	4. ಕಡತಗಳು (ಅ) ಉಳಿತಾಯ ಕಡತಗಳು (ಬಿ) ಒಪ್ಪಂದ (ಸಿ) ಪತ್ರಗಳು (ಡಿ) ದೇಶದ ಕಡತ	5. 9. ಕೆಲವು ಅಥವಾ ಹೆಚ್ಚಿನವು ಕಡತ ಹೊಂದಿರುವುದು ಒಟ್ಟು ಮೊತ್ತ	10. 10. ಕೆಲವು ಅಥವಾ ಹೆಚ್ಚಿನವು ಕಡತ ಹೊಂದಿರುವುದು ಒಟ್ಟು ಮೊತ್ತ
6. ವಯಸ್ಸು		7. ವಯಸ್ಸಿನ ಸಂಖ್ಯೆ			8. ಕೆಲವಾರು ಪ್ರಕಾರ ನಿರೀಕ್ಷಿಸಬಹುದಾದ ವ್ಯಾಜ್ಯ
7. ವಯಸ್ಸಿನ ಸಂಖ್ಯೆ		7. ವಯಸ್ಸಿನ ಸಂಖ್ಯೆ	8. ಕೆಲವಾರು ಪ್ರಕಾರ ನಿರೀಕ್ಷಿಸಬಹುದಾದ ವ್ಯಾಜ್ಯ	9. ವಯಸ್ಸಿನ ಸಂಖ್ಯೆ	
8. ವಯಸ್ಸಿನ ಸಂಖ್ಯೆ		8. ವಯಸ್ಸಿನ ಸಂಖ್ಯೆ	8. ಕೆಲವಾರು ಪ್ರಕಾರ ನಿರೀಕ್ಷಿಸಬಹುದಾದ ವ್ಯಾಜ್ಯ	9. ವಯಸ್ಸಿನ ಸಂಖ್ಯೆ	

ವಯಸ್ಸಿನ ಸಂಖ್ಯೆ	ವ್ಯವಹಾರಗಾರನ ಹೆಸರು ಮತ್ತು ವಾಸ್ತವ್ಯ	ಸಾಗುವಳಿಯ ಸಂಖ್ಯೆ	ಕಡತದ ವಿವರ		ಫಲವಿಧಿಯ ಉಪವಿವರ		ಮಿಷ್ಯಾ ತುಂಬಾ ಯಂತ್ರ	ಬೆಳೆಯ ಹೆಸರು	ವ್ಯಾಜ್ಯ			ನಿರೀಕ್ಷಿಸಬಹುದಾದ ಮೊತ್ತ	ವಯಸ್ಸಿನ ಸಂಖ್ಯೆ (ಬಂದಿರುವುದು)	ವಯಸ್ಸಿನ ಸಂಖ್ಯೆ
			ವ್ಯಾಜ್ಯ	ಗಂಪಿಡಿ ಎ. ನಂ.	ವರ್ಗ	ವ್ಯಾಜ್ಯ ಎ. ನಂ.			ಅಂಚೆ ಎ. ನಂ.	ಬಂಕು ಎ. ನಂ.	ಒಟ್ಟು ಎ. ನಂ.			
1	75-76 ಉಳಿತಾಯ	1			9	7-38	24	ಕಬ್ಬಿ	3-38		7-38			
2	76-77 ಉಳಿತಾಯ	2			9	7-38	24	ಕಬ್ಬಿ	2-38		9-38			
3	77-78 ಉಳಿತಾಯ	3			9	7-38	24	ಕಬ್ಬಿ	1-38					

97

297

ಪಿರಿಯಡ್ಡು ವರ್ಷ ಪೂರ್ವಕ್ಕೆ

ಇಂಜಿನಿಯರಿಂಗ್ ವಿದ್ಯಾರ್ಥಿಗಳಿಗೆ ಪದವಿ - 139-3

610

12
423

298

ಪಿರಿಯಡ್ಡು ವರ್ಷ ಪೂರ್ವಕ್ಕೆ

ಇಂಜಿನಿಯರಿಂಗ್ ವಿದ್ಯಾರ್ಥಿಗಳಿಗೆ ಪದವಿ - 139-1

609

12
423

299

ಇಂಜಿನಿಯರಿಂಗ್ ವಿದ್ಯಾರ್ಥಿಗಳಿಗೆ ಪದವಿ - 139-1

609

55

87

RTI / RTI KARNATAKA
 BEF920547F

ರೇಕಾರ್ಡ್ ಆಫ್ ರೈಟ್ಸ್, ಗಿಣಿ ಮತ್ತು ಪಕ್ಕನೆ ಪತ್ರಿಕೆ (RTC) ಫಾರಂ ನಂ.೦೬

Print Page No: 1/1

Valid from 26/03/2021 To Till Date

ಗ್ರಾಮ ಸಮೀಪ 2

ಪಾಲಿಸಿ ನಂ: 1

ಪ್ರಾಂತ್ಯ: 1

ಜಿಲ್ಲೆ: 1

ತಾಲ್ಲೂಕು: 1

ಗ್ರಾಮ: 1

ಪಿಂಚಣಿ: 1

ಖಜಾನೆ ನಂ: 1

1. ಕರ್ನಾಟಕ ರಾಜ್ಯ ಸರ್ಕಾರ	2. ವ್ಯಕ್ತಿ/ಉಸ್ತುವಣಿ	3. ಖಜಾನೆ ನಂ	4. ಕಂದಾಯ	5. ರೂ. ಮೊ.	6. ಕರ್ನಾಟಕ ರಾಜ್ಯ ಸರ್ಕಾರದ ಸಂಪನ್ಮೂಲ ಮತ್ತು ಪಾಲಿಸಿ	7. ದಾಖಲೆ ನಂ	8. ದಾಖಲೆ ತಾರೀಖು	9. ದಾಖಲೆ ವಿವರ	10. ದಾಖಲೆ ಸಂಖ್ಯೆ	11. ದಾಖಲೆ ದಿನಾಂಕ	12. ದಾಖಲೆ ವಿವರ	13. ದಾಖಲೆ ಸಂಖ್ಯೆ	14. ದಾಖಲೆ ತಾರೀಖು	15. ದಾಖಲೆ ವಿವರ	16. ದಾಖಲೆ ಸಂಖ್ಯೆ	17. ದಾಖಲೆ ತಾರೀಖು	
140	140	520.00.00	(ಅ) ಭೂ ಸಂಪನ್ಮೂಲ (ಬಿ) ಕೆ.ಎಂ.ಸಿ. (ಕೆ) ಕೆ.ಎಂ.ಸಿ. (ಡಿ) ವಿಸ್ತೀರ್ಣ	7.76 0.00 0.00 0.00	ಕೆ.ಎಂ.ಸಿ. ದಿನಾಂಕ 25/08/2009	154	VR-29/96-97	25/08/2009	VR-29/96-97	25/08/2009	25/08/2009	VR-29/96-97	25/08/2009	25/08/2009	25/08/2009	25/08/2009	25/08/2009

12. ಸರ್ಕಾರಿ ಮತ್ತು ಸಿವಿಲ್ ವಿಭಾಗ	13. ರೂ.ಮೊ. ಕಾನೂನುಬಾಹಿರ ಮತ್ತು ಬೆಳಗ್ಗೆ ವಿಭಾಗ															
ವರ್ಷ ಮತ್ತು ತಾರೀಖು	ವ್ಯವಹಾರದ ವಿವರ	ಸರ್ಕಾರಿ ವಿಭಾಗ	ರೂ.ಮೊ. ಕಾನೂನುಬಾಹಿರ ಮತ್ತು ಬೆಳಗ್ಗೆ ವಿಭಾಗ	ವಿವರ	ವಿವರ	ವಿವರ	ವಿವರ	ವಿವರ	ವಿವರ	ವಿವರ	ವಿವರ	ವಿವರ	ವಿವರ	ವಿವರ	ವಿವರ	ವಿವರ
1	2	3	4	5	6	7	8	9	10	11	12	13	14	15	16	17
2022-2023	ಕೆ.ಎಂ.ಸಿ. ದಿನಾಂಕ ತಿಮ್ಮರಾಯಪ್ಪ	ನೃಂಪ	1.00.00.00	0.08.00.00												
	ಕೆ.ಎಂ.ಸಿ. ದಿನಾಂಕ ತಿಮ್ಮರಾಯಪ್ಪ	ನೃಂಪ	0.00.00.00	5.08.08.00												
	ತಿಮ್ಮರಾಯಪ್ಪ	ನೃಂಪ	0.00.00.00	0.00.00.00									0.00			

ರಿವಾಂಟ್: 09/09/2022 12:36:41 ಮೊತ್ತ: ರೂ. 15

RTC DIGITALLY SIGNED BY: KRISHNAPPA K R ON 3/26/2021
 RTC Unique Number: BEF920547F

ದಾಖಲೆ ನಂ ಮತ್ತು ಸಂಖ್ಯೆ
 ದಾಖಲೆ ನಂ ಮತ್ತು ಸಂಖ್ಯೆ <http://landrecords.karnataka.gov.in/rtcverification> ಬಳಿ ಸೈಟ್‌ನಲ್ಲಿ ಅಥವಾ KA BHOOMI <RTC Unique Number> ಬಳಿ ಮಾಹಿತಿ 181 ಗೆ ಸಂದೇಶ ಕಳುಹಿಸಿ ಪರಿಶೀಲಿಸಬಹುದು
 Citizen may register their AADHAAR number and mobile number at www.landrecords.karnataka.gov.in to get SMS alerts about mutations on agricultural lands
 * : ಬಳಿ ಸಮೀಪ ಮಾಹಿತಿ ಸೃಷ್ಟಿ/ಪರಿಷ್ಕರಣೆ ಅಥವಾ ಬಳಿ ಮಾಹಿತಿ ನಮೂದಿಸುವುದಿಲ್ಲ

BE6192054CB

ರೆಕಾರ್ಡ್ ಆಫ್ ರೈಟ್ಸ್, ಗೇರಿ ಮತ್ತು ಪಹಣಿ ಪತ್ರಿಕೆ (RTC) ಫಾರಂ ನಂ.01

Print Page No: 1/1
Valid from 01/06/2022 To Till Date

ಸ್ತಂಭ ನಂಬರ್ 2
ಪಾಲಿಸಿ ನಂ.:

ಪಾಲಿಸಿ ನಂ.:

ಪಾಲಿಸಿ ನಂ.:

ಪಾಲಿಸಿ ನಂ.:

ಪಾಲಿಸಿ ನಂ.:

1. ಸರ್ಕಾರಿ ಕೆಲಸ	3. ಬೆಸುಮಾರು	ಎಳೆ ಗುಂಡಿ		4. ಕೆಲಸ	ರೂ. ಶೇ.	5. 3ಡಿ ಅಥವಾ ಸ್ಯಾಟಲೈಟ್ ಚಿತ್ರಣ ಕೆಲಸದ ವಿವರ ಮತ್ತು ವಿಳಾಸ	ಮೀಟರ್ ನಂ.	ಪಾಲಿಸಿ ನಂ.	10. 3ಡಿ ಅಥವಾ ಸ್ಯಾಟಲೈಟ್ ಚಿತ್ರಣ	11. ಹೆಚ್ ಕೆಲಸ ಮತ್ತು ಪಾಲಿಸಿ ನಂ.	
140	ಒಟ್ಟು ಮೀಟರ್ ಪ್ಲಾಟ್ ವಿವರ (ಅ) ಪ್ಲಾಟ್ ವಿವರ (ಬ) ಉಳಿದವು	4.22.00.00 0.00.00.00 0.12.00.00 4.10.00.00		(ಅ) ಭೂ ಕಂದಾಯ (ಬ) ಕೋಡಿ (ಇ) ಸಮೂಹ (ಈ) ವಿವಿಧ ಬದಿ	6.33 0.00 0.00 0.00	ಕೆಂಪೇಗೌಡ ರಸ್ತೆ ತಿಮ್ಮರಾಯಪ್ಪ	4.10.00.00	21	MR H35/2021-2022 01/06/2022 ದಿನ	MR 27/2009-2 ಕೆಲಸದ ವಿವರ 600/000/ ರೂ ಗೇರಿ ಆದಾರ್	
2. ಹೆಚ್	2			ಒಟ್ಟು	6.33						
3. ಹೆಚ್ ಕೆಲಸದ ವಿವರ	7. ಮಾರ್ಗದ ಸಂಖ್ಯೆ		8. ಬೆಸುಮಾರು ಸ್ವೀಕಾರ ನಿರೀಕ್ಷಿಸಿರುವ ವಿವರ								
ಕೆಂಪು	ಕಡತ	ಸಂಖ್ಯೆ	ಕ್ರ. ಸಂ.	ನಿರೀಕ್ಷಿಸಿದ ಮೊತ್ತ	ಮುಖಾಂತ	ಹಿರಿಯರು	ಬಾಕಿಯು	ಒಟ್ಟು			
8. ಹೆಚ್											
ವಿವರ											

12. ಪಾಲಿಸಿ ಮತ್ತು ಗೇರಿ ವಿವರಗಳು						13. ಭೂಮಿಯ ಉಪಯೋಗ ಮತ್ತು ವಿವರ									
ವರ್ಷ ಮತ್ತು ತಿಂಗಳು	ವ್ಯವಹಾರದ ವಿವರ ಮತ್ತು ಪಾಲಿಸಿ ನಂ.	ಪಾಲಿಸಿ ನಂ.	ಗೇರಿ ವಿವರ	ಭೂಮಿಯ ಉಪಯೋಗ	ಮೀಟರ್ ನಂ. ಮತ್ತು ವಿವರ	ವಿಳಾಸ	ವಿಳಾಸ ವಿವರ			ಸರ್ಕಾರಿ ಮೂಲ 13	ವಿಳಾಸ ವಿವರ 14	ಮತ್ತೆ ವಿಳಾಸ ಮತ್ತು ವಿವರ 15	ಮೀಟರ್ ನಂ. 16		
1	2	3	4	5	6	7	8	9	10	11	12	13	14	15	16
2022-2023 ಮಾರ್ಚ್	ಕೆಂಪೇಗೌಡ ರಸ್ತೆ ತಿಮ್ಮರಾಯಪ್ಪ	21	ಪ್ಲಾಟ್	ಕೆಂಪು	4.10.00.00	ಕೆಂಪು	21	21	0.00.00.00	0.00.00.00			0.00		

ದಿನಾಂಕ: 09/09/2022 12:36:57 ದಿನಾಂಕ: 15

RTC DIGITALLY SIGNED BY: SYED SAKIBUR REHMAN ON 8/1/2022 2

RTC Unique Number: BE6192054CB

ಕರ್ನಾಟಕ ಭೂಕಂದಾಯ ಸಂಸ್ಥೆಯು 1988 ರ ವಿಧಾನ 40, 42, 58 ಮತ್ತು 70

ವಿಳಾಸ ಮತ್ತು ಸಂಖ್ಯೆ

ಕರ್ನಾಟಕ ಭೂಕಂದಾಯ ಸಂಸ್ಥೆಯನ್ನು <http://landrecords.karnataka.gov.in/verification> ಮೇಲೆ ಸೈಟಿನಲ್ಲಿ ಅಥವಾ KA BHOOMI <RTC Unique Number> ಟಿಪ್ಪಣಿ ಮಾಡಿ 161 ಗೆ ಸಂದೇಶ ಕಳುಹಿಸಿ ಪರಿಶೀಲಿಸಬಹುದು

Citizen may register their AADHAAR number and mobile number at www.landrecords.karnataka.gov.in to get SMS alerts about mutations on agricultural lands

* : ಬೆಳೆ ಸಮೀಕ್ಷೆ ಮಾಹಿತಿ ಸ್ವೀಕೃತವಾಗದ ಕಾರಣ, ಬೆಳೆ ಮಾಹಿತಿ ಸಮೀಕ್ಷಿಸಬಹುದು

23

(250)

4/1

ತಾಲ್ಲೂಕು ಭೂ ಸುಧಾರಣಾ ತಹಶೀಲ್ದಾರರವರ ಕಾರ್ಯಾಲಯ,
ಮಾಗಡಿ.

LRF(Ku)UWR 5010 / 8253
ಎಲ್. ಆರ್. ಏಚ್. ನಂ. ಕಾರೀಖು 28-4-72

ವಿಷಯ :-- 1961 ನೇ ಇಸವಿ ಸುಧಾರಣಾ ಅಧಿನಿಯಮ (ತಿದ್ದುಪಡಿ) ಮೇರೆಗೆ ಮಾಗಡಿ ತಾಲ್ಲೂಕು

ಕುದುರೆ ಹೋಬಳಿ ಶ್ರೀನಿರೀಶ್ವರ

ಗ್ರಾಮದ 61 & 140 ನೇ ಇಸವಿ ನಂ. ಅನುಭವವಾಳಿ ತರಣ 45 ಮೇರೆಗೆ

ಹಿಡುವಳಿದಾರನಾಗಿ ಪ್ರಧಾನ ಮಾಡಿರುವ ಬಗ್ಗೆ ಪ್ರತಿವಾದಿ ಶ್ರೀನಿವಾಸ ದೇವರ

ಶ್ರೀನಿವಾಸ ರಂಗಚಾರ್

ಉಲ್ಲೇಖ :- ಶ್ರೀ ಜನ್

In LRF(Ku)UWR 5010 / 8253 ರಂದು

ಮಾಗಡಿ ತಾಲ್ಲೂಕು ಭೂ ನ್ಯಾಯಾಧಿಕರಣವು ಅಧಿಭೋಗದಾರ ಹಕ್ಕುಗಳನ್ನು ನಿರ್ಣಯಿಸಿ 4-8-72

ನುಮೋ :

ಮಾಗಡಿ ತಾಲ್ಲೂಕು ಭೂ ಸುಧಾರಣಾ ರೆವಿನ್ಯೂ ಇನ್ಸ್‌ಪೆಕ್ಟರ್‌ರವರಿಗೆ / ಭೂಮಾಪಕರಿಗೆ

ಮೇಲೆ ನಮೂದಿಸಿರುವ ವಿಷಯದ ಬಗ್ಗೆ ಭೂ ನ್ಯಾಯಾಧಿಕರಣದ ನಿರ್ಣಯವನ್ನು ಇದರೊಂದಿಗೆ ಕಳುಹಿಸಲಾಗಿವೆ ಸಂಬಂಧಪಟ್ಟ ಜಮೀನನ್ನು ಮುದ್ದು ನಿರೀಕ್ಷಿಸಿ, ಸ್ಥಳ ತನಿಖೆ ಜರುಗಿಸಿ, ಈ ಕೆಳಕಂಡ ಅಂಶಗಳ ಬಗ್ಗೆ ಗ್ರಾಮ ಮಹಜರಿ ನೊಂದಿಗೆ 8 ದಿವಸಗಳ ಒಳಗೆ ನಿಮ್ಮ ವರದಿಯನ್ನು ಕಛೇರಿಗೆ ನಿವೇದಿಸುವುದು.

- 1) ಪರಿಹಾರಕ್ಕೆ ಅರ್ಹರಾದ ವ್ಯಕ್ತಿಗಳ ವಿಳಾಸ, ಮತ್ತು ತತ್ಸಂಬಂಧವಾದ ಹಿನ್ನೆಲೆಗಳು
- 2) ಜಮೀನಿನಲ್ಲಿ ಇರುವ ಗಿಡ ಮರಗಳ ವಿವರ ಮತ್ತು ಅವುಗಳ ಮೌಲ್ಯ
- 3) ಶಾಶ್ವತ ರಚನೆಗಳಿದ್ದಲ್ಲಿ ಅವುಗಳ ಮೌಲ್ಯ.
- 4) ಜಮೀನಿನ ಮೇಲೆ ವಿಧಿಸಿರುವ ಭೂ ಕಂದಾಯ, ನೀರಿನ ತೆರಿಗೆ ವಿವರಗಳನ್ನು ಮತ್ತು ಸದ್ಭಾಗವನ್ನು ನಮೂದಿಸುವುದು.
- 5) ಜಮೀನಿನ ಮೇಲಿರುವ ದಾವೆಗಳು ಮತ್ತು ಹೊಣೆಗಳು (ಸಾಲ ಸೋಲಗಳು.)
- 6) ವಿವರಗಳನ್ನು ಶೇಖರಿಸಲು ಸಂಬಂಧಪಟ್ಟ ಜಮೀನಿಗೆ ಭೂ ಅಭಿವಿಭಾಗವನ್ನು ಪರಿಶೀಲಿಸುವುದು.
- 7) ಸಂಬಂಧಪಟ್ಟ ಜಮೀನಿನ ನಕ್ಷೆ, ಚೆಕ್ ಬಂದಿಯೊಂದಿಗೆ ತಯಾರಿಸುವುದು.
- 8) 1974-75 ಮತ್ತು 1975-76 ನೇ ಸಾಲಿಗೆ ಗೇಣಿ ಬಾಬು ಹಣವನ್ನು ಸರ್ಕಾರದ ಬಿಡಾಣೆಗೆ ಜಮಾ ಆದ ಬಗ್ಗೆ ವಿವರ.
- 9) ಇತರೆ ಮಾಹಿತಿಗಳು ಏನಾದರೂ ಇದ್ದಲ್ಲಿ.

ಭೂ ಸುಧಾರಣಾ ತಹಶೀಲ್ದಾರರವರು ಮತ್ತು ಕಾರ್ಯದರ್ಶಿ

128
 200
 1954
 20/4/54
 1954
 20/4/54

ಎಂದಾಳ ಮೊಲ

ಬೆಂಗಳೂರು ಜಿಲ್ಲೆ - ಮಾಗಡಿ - ತಾಲ್ಲೂಕು - ಕುದುರೆ -
 ಕೊಂಬೆ - ಶ್ರೀ ಗಿರಿ ಪುರ - ಗ್ರಾಮದಲ್ಲ ಜಾನವಾರವತ್ತೆ ಸ್ತ್ರೀನಿವಾಸ
 ರಂಗೇಶ್ವರಿ ಎಂಬವಳಿಗೆ ತಿಳಿಯ ಕಡುವು ವೆಸೆಂದರೆ ಎತ್ತು
 ಎಂಬ - ಶ್ರೀಗಿರಿಪುರ ನಲ್ಲ ಇನಾಂ ಗ್ರಾಮದಲ್ಲ ರುವ ಎತ್ತು
 ಕುಪ್ಪೆ ನಂಬರುಗಳನ್ನು ಕರ್ನಾಟಕ (ಕೆ.ಎ.ಪು.ಸಿ) ಇನಾಂ ಕಡುವು
 ಕೆ.ಪು. 1456 ಮತ್ತು ಒಂದೆರಡು ಇನಾಂ ಕಡುವು ತಿಳಿಸಿ
 ನಿಮ್ಮ ಹೆಸರಿಗೆ ಪಾತ್ರವಾದ ಬೇರೆಯು ಕಡುವು ತಿಳಿಸುವ ವಿಚಾರ ನೋಡಲಾಗಿ
 ನದರಿ ಇನಾಂ ಗ್ರಾಮದ ಕಡುವುಗಳಿಗೆ ನಡುವುಗಳಿಗೆ ನದರಿ
 ನೋಡಲಾಗಿ ನಿಮ್ಮ ನೋಡುವ ಕಡುವುಗಳನ್ನು ತಿಳಿಸುವ ವಿಚಾರ ನೋಡಲಾಗಿ

ವಿವರಣೆ ಮತ್ತು ತಿಳಿಸುವ ವಿಚಾರ
 ಕೆ.ಎ.ಪು.ಸಿ
 ತಿಳಿಸುವ ವಿಚಾರ
 ಕಡುವುಗಳನ್ನು ತಿಳಿಸುವ ವಿಚಾರ

ಗ್ರಾಮ	ಕುಪ್ಪೆ ನಂಬರುಗಳು	ಎತ್ತುಗಳು	ನದರಿ
ಕುಪ್ಪೆ ಕೋಡುತಿ		1 - 17	
ಶ್ರೀ ಗಿರಿಪುರ	61	10 - 62	
	140		

ಕಡುವುಗಳು
 ಕಡುವುಗಳನ್ನು ತಿಳಿಸುವ ವಿಚಾರ
 ಕಡುವುಗಳನ್ನು ತಿಳಿಸುವ ವಿಚಾರ

ಕಡುವುಗಳನ್ನು ತಿಳಿಸುವ ವಿಚಾರ ಕಡುವುಗಳನ್ನು ತಿಳಿಸುವ ವಿಚಾರ ಕಡುವುಗಳನ್ನು ತಿಳಿಸುವ ವಿಚಾರ

ಕಡುವುಗಳನ್ನು ತಿಳಿಸುವ ವಿಚಾರ
 ಕಡುವುಗಳನ್ನು ತಿಳಿಸುವ ವಿಚಾರ
 ಕಡುವುಗಳನ್ನು ತಿಳಿಸುವ ವಿಚಾರ

BEFORE THE LAND REVENUE MAGISTRATE

Case No. 127: (22) UWR 5610/82-83

(123)

Applicant/Tenant

Respondent/Landlord

S. Srinivasulu Reddy

S. Srinivasulu Reddy

S. Srinivasulu Reddy

S. Srinivasulu Reddy

S. Srinivasulu Reddy

Taluk: Nagadi

Hobli: S. Srinivasulu Reddy

Village: S. Srinivasulu Reddy

By No.

Extent

Sub:- Request for Registering him as the occupant of the land

16-4-82 Case called, applicant - Kamalamma her
deceased represent of her son S. Srinivasulu
Srinivasulu present. They are advised to
attend evidence S. Srinivasulu is not in the
name for 70-71 to 82-73 Adj. to
28-4-82

S. Srinivasulu Reddy

S. Srinivasulu Reddy

7-4-82 Case called, applicant - Kamalamma her
deceased, represent of her son ^{present} S. Srinivasulu
S. Srinivasulu also present. Heard them
According to them they have seen authority
but land is S. No 61 and 110.

S.No 61 and 100 of Sugampan as proposed
their enjoyment their claim over others
is right

(3)

From in the form Cont

S. Srinivasa Saugata

S. Anantakrishna & Family

S. Narayana Char S. Srinivasa Saugata

23/9/82

Mageer Khan

28/4/82

Copy signed
2/5/82

ಕರ್ನಾಟಕ ರಾಜ್ಯ
ಸರ್ಕಾರದ ಕಛೇರಿ


ಶಿವಮೊಗ್ಗ

ಕರ್ನಾಟಕ ರಾಜ್ಯ
ಸರ್ಕಾರದ ಕಛೇರಿ
25/11/82

22

ರೇಕಾರ್ಡ್ ಆಫ್ ರೈಟ್ ಗಣನೆ ಮತ್ತು ಪಹಣಿ ಪತ್ರಿಕೆ [R.T.C.]

ತಾಲ್ಲೂಕು: ಮೈಸೂರು ಜಿಲ್ಲೆ: ಮೈಸೂರು ತಿರುಳು: ಮೈಸೂರು (ಮೈಸೂರು)



1. ಸಂಖ್ಯೆ: 143

2. ವಿವರಣೆ: ಮೈಸೂರು

3. ಎ. ಗಂ. 9-15
 1-107
 8-57

4. ಕುಟುಂಬ: (ಅ) ಭೂ ಸವಾಲು 1443
 (ಬಿ) ಜಮೀನು
 (ಸಿ) ಪಕ್ಕುಗಳು
 (ಡಿ) ನಿರೀತ ಕೇಟು
 ಒಟ್ಟು 1443

5. ರೂ. ವ್ಯ. 1443

10. ರೈ. ತರವು ಸಾಧಿಸಿಕೊಂಡು ಕೊಡಿ

2500

ಅ. ನಂ.	ನೀರಾವರಿ ಮೂಲ	ಮುಂಗುರು ಎ. ಗಂ.	ಕುಂಗುರು ಎ. ಗಂ.	ಬಾಗಾಯ್ತು ಎ. ಗಂ.	ಒಟ್ಟು ಎ. ಗಂ.
		3.18	4.27	-	8.05
		5.49	8.94		14.43

6. ಕುಟುಂಬ (ಮೈಸೂರು) HR 7-0/83-84
 7. S.M. ರ/ಯ
 8. ಮೈಸೂರು NR. No. 18/95-96 ರೂ. 4-2
 9. ಮೈಸೂರು ಗು. 97
 10. ಮೈಸೂರು ಗು. 97
 11. ಮೈಸೂರು ಗು. 97

12. ನಿರೀತ ಮೂಲ ಗಣನೆಗೆ ಬರುವುದು

13. ಭೂವಿಳಿಯಾ ಅಡಿಯಲ್ಲಿ ಮಕ್ಕಳ ವಿವರ

ನಂ.	ನೀರಾವರಿ ವಿವರ		ಭೂವಿಳಿಯಾ ಅಡಿಯಲ್ಲಿ		ಬಾಕಿ ಶುಲ್ಕ	ವಿಳಿಯಾ			ವಿಳಿಯಾ ಶುಲ್ಕ	ವಿಳಿಯಾ ಶುಲ್ಕ (ಉದಾಹರಣೆ)	ವಿಳಿಯಾ ಶುಲ್ಕ	
	ನಂ.	ನಂ.	ನಂ.	ನಂ.		ನಂ.	ನಂ.	ನಂ.			ನಂ.	ನಂ.
1												
2												
3												
4												
5												
6												
7												
8												
9												
10												
11												
12												
13												
14												
15												
16												
17												
18												
19												
20												
21												
22												
23												
24												
25												
26												
27												
28												
29												
30												
31												
32												
33												
34												
35												
36												
37												
38												
39												
40												
41												
42												
43												
44												
45												
46												
47												
48												
49												
50												

1992



First

Previous

Next

Last

ರೂರಾಡ್ ಅಥವಾ ರೈಲ್ವೆ ಗೇಜ್ ಮತ್ತು ಪಹಣಿ ವಿತ್ತಿಕೆ (R.T.C) ಘಾತಂ (ಸಂ. 0)2

Print Page No: 1/1 Village Account Form No. 2
Valid from 26/03/2021 To Till Date

1. ಪರಿಶೀಲಿಸಿದ ಸಂಖ್ಯೆ	2. ಮೂಲ ಮಾಹಿತಿ	3. ಪರಿಶೀಲಿಸಿದ ದಿನಾಂಕ	4. ಕೊಡುಗೆ	5. ರೂರಾಡ್ ಅಥವಾ ರೈಲ್ವೆ ಗೇಜ್ ಮತ್ತು ಪಹಣಿ ವಿತ್ತಿಕೆ (R.T.C) ಘಾತಂ (ಸಂ. 0)2	6. ವಿಸ್ತೀರ್ಣ	7. ಮೊತ್ತ	8. 10 ಅಡಿ ಅಥವಾ ಅದಕ್ಕಿಂತ ಹೆಚ್ಚಿನ ಅಳತೆಯಲ್ಲಿ	9. 10 ಅಡಿ ಅಥವಾ ಅದಕ್ಕಿಂತ ಹೆಚ್ಚಿನ ಅಳತೆಯಲ್ಲಿ
99	ಬಹು ದೀರ್ಘ ಪೂರ್ವ ಖರಾಜ್ (ಅ) ಪೂರ್ವ ಖರಾಜ್ (ಬ) ಉಳಿದದ್ದು	5.03.08.00	(ಅ) ಭೂ ಹಂಚಾಯ (ಬ) ಬೋಡಿ (ಕ) ಹೆಚ್ಚುಗಳು (ಡ) ನೀರಿನ ಬಾ	ಎಸ್ ವಿ ಬೈಲಪ್ಪ ದಿನ ಚಂದ್ರಪ್ಪ ರಂಗಸ್ವಾಮಯ್ಯ ದಿನ ಲೇ ರಂಗಯ್ಯ	7.85 0.00 0.00 0.00	0 12.08.00 4.02.08.00	257.154 14	MR 97/95 96 ವಿಭಜನೆ MR H37/2015-2016 07/01/2016 ವಿಭಜನೆ
2. ಒಟ್ಟು	1		ಒಟ್ಟು	ಎಸ್ ಆರ್ ಪ್ರೇಮಕುಮಾರ ದಿನ ಲೇ ರಂಗಯ್ಯ	7.85			ಮೇರಿನ ಜಂಟಿ ಮೇರಿನ ಜಂಟಿ
5. ಮುನ್ನೋಟ ನಮೂನೆ	7. ಮೂಲಕ ಸಂಖ್ಯೆ	8. ಬೇಕಾದರೆ ಪ್ರಕಾರ ಘಾತಂ ನಮೂನೆ						
ಕೆಂಪು	ಕೆಂಪು	ಕೆಂಪು	ಕೆಂಪು	ಕೆಂಪು	ಕೆಂಪು	ಕೆಂಪು	ಕೆಂಪು	ಕೆಂಪು
6. ವಜ್ರ								

ವರ್ಷ ಮತ್ತು ಕಾಲ	ವ್ಯವಹಾರದ ವಿವರ	ಪರಿಶೀಲಿಸಿದ ದಿನಾಂಕ	ಗೇಜ್ ಮತ್ತು ರೈಲ್ವೆ ಗೇಜ್ ಮತ್ತು ಪಹಣಿ ವಿತ್ತಿಕೆ (R.T.C) ಘಾತಂ (ಸಂ. 0)2				ಒಟ್ಟು	ಒಟ್ಟು	ಒಟ್ಟು			ಒಟ್ಟು	ಒಟ್ಟು
			1	2	3	4			5	6	7		
2022-2023 ಮುಂಗಡ	ಎಸ್ ವಿ ಬೈಲಪ್ಪ ದಿನ ಚಂದ್ರಪ್ಪ ರಂಗಸ್ವಾಮಯ್ಯ ದಿನ ಲೇ ರಂಗಯ್ಯ ರಂಗಸ್ವಾಮಯ್ಯ ದಿನ ಲೇ ರಂಗಯ್ಯ ಎಸ್ ಆರ್ ಪ್ರೇಮಕುಮಾರ ದಿನ ಲೇ ರಂಗಯ್ಯ ಶಾರದಮ್ಮ ಕೋಂ ಲೇ ಹನುಮಂತರಾಜು ಎಸ್ ಆರ್ ಬೆದಾಂಬರಮೂರ್ತಿ ದಿನ ಲೇ ಎಸ್ ಎಂ ರಾಜ್	ಸ್ವಂತ ಸ್ವಂತ ಸ್ವಂತ ಸ್ವಂತ ಸ್ವಂತ ಸ್ವಂತ											

ದಿನಾಂಕ:09/09/2022 ಪೇಜ್: 0

RTC DIGITALLY SIGNED BY : KRISHNAPPA K R ON 3/26/2021

ವ್ಯಕ್ತಿಯ ವಿವರ ಮತ್ತು ಸಂಖ್ಯೆ

ಕರ್ನಾಟಕ ಭೂಹಂಚಾಯಿನಿಯು 1966 ರ ನಿಯಮ 40, 42, 58 ಮತ್ತು 70

Citizen may register their AADHAAR number and mobile number at www.landrecords.karnataka.gov.in to get SMS alerts about mutations on agricultural lands
‡ : ಬೆಂಗಳೂರು ಮತ್ತು ಮೈಸೂರು ನಗರಗಳಲ್ಲಿ

First
Previous
Next
Last

ರೋಡ್ ಆಫ್ ಲೈಟ್ಸ್ ಗೇಜ್ ಮತ್ತು ಪಹಣಿ ಪತ್ರಿಕೆ (R.T.C) ಫಾರಂ ನಂ. 02 Print Page No: 1/1 Village Account Form No. 2

ಗ್ರಾಮ ಸಮೀಪ 3
ತಾಲೂಕು ಮೊಟಕು

ತಾಲೂಕು ಮಾಹಿತಿ

ಹೋಬಳಿ: ರುದೇರು

ಗ್ರಾಮ: ಶ್ರೀಗಿರಿಪುರ

ಪುಟದ ಕ್ರಮ ಸಂಖ್ಯೆ:

Valid from 17/08/2016 16:59:00 To Till Date

1. ಪರ್ವೆ ಸಂಖ್ಯೆ 99	3. ಪೇಜುದಾರರು ಒಟ್ಟು ವಿಸ್ತೀರ್ಣ ಪೂರ್ವ ಬದಾಲ್ (ಅ) ಪೂರ್ವ ಬದಾಲ್ (ಬ) ಉಳಿದದ್ದು	ಎಕರೆ ಗುಂಟೆ 1.26.08.00 0.20.00.00 1.05.08.00	4. ಕಂಪಾಯ (ಅ) ಭೂ ಕಂದಾಯ (ಬ) ಹೋಡಿ (ಕ) ಪೆಟ್ಟುಗಳು (ಘ) ನೀರಿನ ಬದ	ರೂ. ಶೇ. 2.08 0.00 0.00 0.00	9. ಕಟ್ಟಿ ರಚನಾ ಸ್ವೀಕೃತವಾದ ರಸ್ತೆ ಕೆಲಸದ ತೆರಿಗೆ ಮತ್ತು ವಿಸ್ತೀರ್ಣ ಕೆಂಪೇಗೌಡ ದಿನ ತಿಮ್ಮರಾಯಪ್ಪ ತಿಮ್ಮೇಗೌಡ ದಿನ ತಿಮ್ಮರಾಯಪ್ಪ	ವಿಸ್ತೀರ್ಣ ಎ ಗುಂಟೆ 1.05.08.00 74 ಮೇಲಿನ ಬಂಟಿ	10. ಕಟ್ಟಿ ರಚನಾ ಸ್ವೀಕೃತವಾದ ರಸ್ತೆ MR H10/2011-2012 09/08/2016 ಕ್ರಮ	11. ಇತರೆ ಹಕ್ಕುಗಳು ಮತ್ತು ಮೂಲಗಳು ಹಕ್ಕುಗಳು: ಮಾಹಿತಿಗಳು:								
2. ಪಿನ್ ಕೋಡ್ 2	7. ಮರಗಳ ಸಂಖ್ಯೆ			8. ಬೇಸುಮಾರ ಪ್ರಕಾರ ವೀರಾವರಿಯ ವಿಸ್ತೀರ್ಣ ಒಟ್ಟು 2.08												
5. ಮಣ್ಣಿನ ಸಮೀಕ್ಷಣೆ ಕೆಂಪು	7. ಮರಗಳ ಸಂಖ್ಯೆ		8. ಬೇಸುಮಾರ ಪ್ರಕಾರ ವೀರಾವರಿಯ ವಿಸ್ತೀರ್ಣ													
6. ಪಟ್ಟಿ ಪಟ್ಟಿ	ಹೆಚ್ಚು	ಕಡಿಮೆ	ನೀರಾವರಿ ಮೂಲ	ನಮೂನಾ	ಹಿಂಗಾಡು	ಬಾಣಿಯು	ಒಟ್ಟು									
FOR VIEWING ONLY																
12. ವಾರ್ಷಿಕ ಮೃತ್ತ ಸಂಯೋಜನೆ	ವ್ಯವಹಾರದ ವಿವರ	ವಾರ್ಷಿಕ ಪರಿಷ್ಕರಣೆ	ಗೇಜ್ ಮತ್ತು ವಿಸ್ತೀರ್ಣ				ಮೃತ್ತ ಸಂಯೋಜನೆ	ಪರಿಶುದ್ಧತೆ	ಪರಿಶುದ್ಧತೆ			ನೀರಾವರಿಯ ಮೂಲ	ಎಕರೆ ಗುಂಟೆ	ಮತ್ತೆ ಪರಿಶುದ್ಧತೆ		
ವರ್ಷ ಮತ್ತು ಕಾಲ 1	ವ್ಯವಹಾರದ ವಿವರ ಮತ್ತು ದಾಖಲೆ 2	ವಾರ್ಷಿಕ ಪರಿಷ್ಕರಣೆ 3	ವಿಸ್ತೀರ್ಣ ಎ ಗುಂಟೆ	ಗೇಜ್ 5	ವಿಸ್ತೀರ್ಣ ಬ ಗುಂಟೆ	ವಿಸ್ತೀರ್ಣ ಎ ಗುಂಟೆ	ವಿಸ್ತೀರ್ಣ ಬ ಗುಂಟೆ	ಮೃತ್ತ ಸಂಯೋಜನೆ 8	ಪರಿಶುದ್ಧತೆ 9	ಪರಿಶುದ್ಧತೆ 10 11 12			ನೀರಾವರಿಯ ಮೂಲ 13	ಎಕರೆ ಗುಂಟೆ 14	ಮತ್ತೆ ಪರಿಶುದ್ಧತೆ 15 16 ಗುಂಟೆ	
2022-2023 ಮುಂಗಾರು	ಕೆಂಪೇಗೌಡ ದಿನ ತಿಮ್ಮರಾಯಪ್ಪ ಮುಂಗಾರು ಕೆಂಪೇಗೌಡ ದಿನ ತಿಮ್ಮರಾಯಪ್ಪ ತಿಮ್ಮೇಗೌಡ ದಿನ ತಿಮ್ಮರಾಯಪ್ಪ	ಸ್ವಂತ ಸ್ವಂತ ಸ್ವಂತ						ಖುಷ್ಕಿ ಖುಷ್ಕಿ -	ಮಾನ್ಯ ಹೆಚ್. ರಾಗಿ ‡	1.05.08.00 1.05.08.00 0.00.00.00	0.00.00.00 0.00.00.00 0.00.00.00	1.05.08.00 1.05.08.00 0.00.00.00		0.00 0.00 0.00		

ದಿನಾಂಕ: 09/09/2022 ಬೆಳಿಗ್ಗೆ: ರೂ. 0

RTC DIGITALLY SIGNED BY : SURESH KUMAR K ON 7/7/2020 8

ವಿಸ್ತೀರ್ಣ ಎಕರೆ ಮತ್ತು ಗುಂಟೆಗಳು

ಕರ್ನಾಟಕ ಭೂಕಂದಾಯ ನಿಯಮಾವಳಿ 1968 ರ ನಿಯಮ 40, 42, 58 ಮತ್ತು 70

Citizen may register their AADHAAR number and mobile number at www.landrecords.karnataka.gov.in to get SMS alerts about mutations on agricultural lands
‡ : ರೈತ ಸಮಾಜ ಮಾಹಿತಿ ಸ್ವೀಕೃತವಾಗದ ಕಾರಣ, ರೈತ ಮಾಹಿತಿ ನಮೂದಿಸಿರುವುದಿಲ್ಲ



First
Previous
Next
Last

ರೆಕಾರ್ಡ್ ಆಫ್ ರೈಟ್ಸ್, ಗಣನ ಮತ್ತು ಪಹಣಿ ಪತ್ರಿಕೆ (R.T.C) ಫಾರಂ ನಂ. 02 Print Page No: 1/1 Village Account Form No. 2
 Valid from 17/08/2016 16:59:00 To Till Date

1. ವರ್ಗ ಸಂಖ್ಯೆ		3. ವಿಸ್ತೀರ್ಣ		4. ಭೂಮಿಯ ವಿವರ		5. ರಚನಾ ವಿವರ		6. ನಿರ್ಮಾಣ ವಿವರ		7. ಪರಿಶೀಲನೆ		8. ಮೂಲಾಧಾರ ವಿವರ	
99		0.24.08.00		(ಅ) ಭೂಕಂದಾಯ (ಬಿ) ಕಾನೂನು (ಕಿ) ಸರ್ಕಾರಿ (ಡಿ) ನಿರೀಕ್ಷಿಸಿ		0.60		0.24.08.0074		MR 110/2011-2012 09/08/2016 ಕ್ರಮ			
2. ಕ್ರಮ		3		0.60									
5. ಮೂಲಾಧಾರ ವಿವರ		7. ಮಾರ್ಗದರ್ಶಿ		8. ಮೂಲಾಧಾರ ವಿವರ									
ಕೆಂಪು													
6. ಪಟ್ಟಿ													
12. ದಾಖಲೆ													
ವರ್ಷ ಮತ್ತು ಸಾಲ	ವ್ಯವಹಾರ ವಿವರ	ದಾಖಲೆ ಸಂಖ್ಯೆ	ದಿನಾಂಕ	ವಿಧ	ಮೊತ್ತ	ವಿಧ	ಮೊತ್ತ	ವಿಧ	ಮೊತ್ತ	ವಿಧ	ಮೊತ್ತ	ವಿಧ	ಮೊತ್ತ
2022-2023	ಕೆಂಪುಗೌಡ ರಿಸ್ ತಿಮ್ಮರಾಯಪ್ಪ	ಸ್ಯಂಟ				ಶರಿ	ಕರ್. ರಾಗಿ	0.24.08.00	0.00.00.00	0.24.08.00			
	ಕೆಂಪುಗೌಡ ರಿಸ್ ತಿಮ್ಮರಾಯಪ್ಪ	ಸ್ಯಂಟ				ಶರಿ	ಮಾವು	0.24.08.00	0.00.00.00	0.24.08.00	ವಾ.ವಿ/ಕೂಲಿ/ಶಿಕ್ಷೆ		
	ತಿಮ್ಮರಾಯಪ್ಪ	ಸ್ಯಂಟ				-	‡	0.00.00.00	0.00.00.00	0.00.00.00		0.00	

ದಿನಾಂಕ: 09/09/2022 ಬೆಂಗಳೂರು: ರಾ. 0 RTC DIGITALLY SIGNED BY : SURESH KUMAR K ON 7/7/2020 6
 ಕರ್ನಾಟಕ ಭೂಕಂದಾಯ ನಿರ್ಮಾಣಾಧಿಕಾರಿ 1986 ರ ನಿರ್ಮಾಣ 40, 42, 58 ಮತ್ತು 70

Citizen may register their AADHAAR number and mobile number at www.landrecords.karnataka.gov.in to get SMS alerts about mutations on agricultural lands
 ‡ : ಉ. ಸಮಗ್ರ ಮಾಹಿತಿ ಸ್ವೀಕೃತವಾಗಿದೆ ಲಾಂಛನ, ಉ. ಮಾಹಿತಿ ನಮೂನಿಸುವುದಿಲ್ಲ

First
Previous
Next
Last

ರೆಕಾರ್ಡ್ ಆಫ್ ರೈಟ್ಸ್ ಗೇಣಿ ಮತ್ತು ಪಹಣಿ ಪತ್ರಿಕೆ (R.T.C) ಫಾರಂ ನಂ. ೧೬ Print Page No: 1/1 Village Account Form No. 2
 Valid from 26/03/2021 To Till Date

1. ಪರ್ವ ಸಂಖ್ಯೆ		3. ಬೇಡಿಕೆ		4. ಕಂದಾಯ		5. ಶುಲ್ಕ		9. ಅಧಿಕಾರವಾಹಿನಿ ಸಂಖ್ಯೆ		10. ಶುಲ್ಕ ಅಧಿಕಾರವಾಹಿನಿ ಸಂಖ್ಯೆ		11. ಪರಿಶೋಧನೆ ಮತ್ತು ಮಾರ್ಗದರ್ಶಿ			
99		2.01.08.00		(ಅ) ಭೂಕಂದಾಯ (ಬಿ) ಕೋಡಿ (ಕಿ) ಸೆಟ್‌ಗಳು (ಡಿ) ನೀರಿನ ಬಡ		3.21		ಗೋವಿಂದಪ್ಪ ದೀನ್ ಲೇ.ಚನ್ನಪ್ಪ		2.00.00.00 48		MR 12/2010-2011 21/02/2011 ವಿಧಾನ		MR T15/2018-2019;ಶಾಖಾ ವ್ಯವಸ್ಥಾಪಕರು ಹೆಚ್. ಡಿ. ಎಚ್. ಸಿ. ಬ್ಯಾಂಕ್, ಬಾಬುನಗರ ಶಾಖೆ, :;0	
2. ಒಟ್ಟು		0.01.08.00				0.00									
0.00.00.00		2.00.00.00				0.00									
2. ಒಟ್ಟು		4				3.21									
5. ಮುನ್ನೆಣನೆ ಸಮೂಹ		7. ಮರಣ ಸಂಖ್ಯೆ		8. ಖಾತೆಯ ಪ್ರಕಾರ ನಿರೀಕ್ಷಿಸಿದ ವಿವರ											
ಕೆಂಪು		ಕೆಂಪು		ನೀರಾವರಿ ಮೂಲ		ಮೂಲ		ಹೂಡು		ಬಾಡಾಯ		ಒಟ್ಟು			
6. ಪಟ್ಟಿ		ಪಟ್ಟಿ													
ಪಟ್ಟಿ		ಪಟ್ಟಿ													

ವರ್ಷ ಮತ್ತು ತಿಂಗಳು	ವ್ಯವಹಾರದ ವಿವರ	ವ್ಯವಹಾರದ ಸಂಖ್ಯೆ	ಗೇಣಿಯ ವಿವರ		ಭೂಮಿಯ ಉಪಯೋಗ		ಮುಕ್ತಿ ಶುಲ್ಕ	ಅಧಿಕಾರ	ಬೆಲೆಯ ವಿವರ			ನಿರೀಕ್ಷಿಸಿದ ಮೂಲ	ಎಳವಣಿಗೆ ಸಂಖ್ಯೆ	ಮತ್ತೆ ಬೆಲೆಗೊಳಿಸುವ ವಿವರ	
			ಮೀಟರ್	ಗುಂಡಿ	ವ್ಯವಹಾರ	ವ್ಯವಹಾರ			ಅಮಿಷ	ಮಿಷ	ಒಟ್ಟು			ಮಿಷ	ವ್ಯವಹಾರ
1	2	3	4	5	6	7	8	9	10	11	12	13	14	15	16
2022-2023	ಗೋವಿಂದಪ್ಪ ದೀನ್ ಲೇ.ಚನ್ನಪ್ಪ	ಪುಟ					ಮುಕ್ತಿ	ಅಧಿಕಾರ	2.00.00.00		2.00.00.00	ಬಾವಿ/ಕೊಳೆ/ಬಾವಿ			

ದಿನಾಂಕ: 09/09/2022 ವಂಶ: ರೂ. 0 RTC DIGITALLY SIGNED BY : KRISHNAPPA K R ON 3/26/2021

ವ್ಯವಹಾರ ಎಚ್ ಮತ್ತು ಸಂಖ್ಯೆಗಳು
 Citizen may register their AADHAAR number and mobile number at www.landrecords.karnataka.gov.in to get SMS alerts about mutations on agricultural lands
 † : ಭೂ ಸಮೀಕ್ಷೆ ಮಾಹಿತಿ ಸ್ವೀಕೃತರಾದ ಕಾರಣ, ಭೂ ಮಾಹಿತಿ ನಮೂದಿಸುವುದಿಲ್ಲ



First
Previous
Next
Last

ರೆಕಾರ್ಡ್ ಆಫ್ ರೈಟ್ಸ್, ಗೇಜ್ ಮತ್ತು ಪಹಣಿ ಪತ್ರಿಕೆ (R.T.C) ಫಾರಂ ನಂ. 02 Print Page No: 1/1 Village Account Form No. 2
 Valid from 15/07/2022 To Till Date

1. ಗಣಿ ಸಂಖ್ಯೆ		3. ವೇತನಗಳು		4. ಶೇಖರಣೆ		5. ಮೌಲ್ಯ		6. ಮೌಲ್ಯ		7. ಮೇಕಪ್		8. ವೇತನದ ವ್ಯಾಪ್ತಿ		9. ಉಳಿತಾಯ ಖಾತೆ		10. ಉಳಿತಾಯ ಖಾತೆ		11. ಉಳಿತಾಯ ಖಾತೆ	
35		1.10.08.00		(A) ಕೆಲಸಗಾರರು		2.52		1.10.00.00		1.10.00.00		26		MR H10/2021-2022		15/07/2022			
		0.00.08.00		(B) ಕೆಲಸಗಾರರು		0.00													
		1.10.00.00		(C) ಕೆಲಸಗಾರರು		0.00													
				(D) ನಿರೀಕ್ಷಿಸಿ		0.00													
2. ಕಡತ		1				2.52													
5. ಮೌಲ್ಯ		7. ಮೇಕಪ್		8. ವೇತನದ ವ್ಯಾಪ್ತಿ															
ರಂಜಿ		ಕೆಲಸಗಾರರು		ನಿರೀಕ್ಷಿಸಿ		ನಿರೀಕ್ಷಿಸಿ		ನಿರೀಕ್ಷಿಸಿ		ನಿರೀಕ್ಷಿಸಿ		ನಿರೀಕ್ಷಿಸಿ		ನಿರೀಕ್ಷಿಸಿ		ನಿರೀಕ್ಷಿಸಿ		ನಿರೀಕ್ಷಿಸಿ	
6. ಪಟ್ಟಿ																			
ಪಟ್ಟಿ																			
2022-2023		ಮುಖ್ಯಾಧಿಕಾರಿ		ನಿರೀಕ್ಷಿಸಿ		1.10.00.00													
ಮುಖ್ಯಾಧಿಕಾರಿ		ಮುಖ್ಯಾಧಿಕಾರಿ		ನಿರೀಕ್ಷಿಸಿ		1.10.00.00													

ದಿನಾಂಕ: 09/09/2022 ಬೆಂಗಳೂರು, ಕೆ.ಆರ್.ನಗರ

RTC DIGITALLY SIGNED BY : SYED SAKIBUR REHMAN ON 7/15/2022

ವಿದ್ಯಾರ್ಥಿ ವರ್ಗ ಮತ್ತು ಸಂಯೋಜನೆ

ಕರ್ನಾಟಕ ಭೂಕಾಯ್ದೆಯಡಿ ನಿಯಮಿತ 1986 ರ ನಿಯಮ 40, 42, 58 ಮತ್ತು 70

Citizen may register their AADHAAR number and mobile number at www.landrecords.karnataka.gov.in to get SMS alerts about mutations on agricultural lands

‡ : ಭೂ ಸಂಯೋಜನೆ ಮತ್ತು ಭೂಕಾಯ್ದೆ ಇಲಾಖೆ, ಭೂ ಸಂಯೋಜನೆ ಮತ್ತು ಭೂಕಾಯ್ದೆ ಇಲಾಖೆ

First
Previous
Next
Last

ರೆಕಾರ್ಡ್ ಆಫ್ ರೈಟ್ಸ್, ಗೇಜ್ ಮತ್ತು ಪಹಣಿ ಪತ್ರಿಕೆ (R.T.C) ಫಾರಂ ನಂ. 01
Print Page No: 1/1 Village Account Form No. 2
 Valid from 15/07/2022 To Till Date

ಗ್ರಾಮ ನಮೂನೆ 3
 ತಾಲ್ಲೂಕು ನೋಡು
 ಪಾಲೀಕಾರ ಮಾರ್ಗದರ್ಶಿ
 ಹೋಬಳಿ: ರುದೋರು
 ಗ್ರಾಮ: ಮಾರಾಸಂದ್ರ
 ಪುಟದ ಕ್ರಮ ಸಂಖ್ಯೆ:

1. ಪರ್ವ ಸಂಖ್ಯೆ	3. ವೇತನಗಳು	ಎಕರೆ ಸಂಖ್ಯೆ	4. ಕಂದಾಯ ದಾಖಲೆ	5. ಕಟ್ಟಡ ಅಥವಾ ಬ್ಯಾರಿಸ್ಟರಿನಿಂದ ಪಡೆದ ಕಂದಾಯ ಹೆಚ್ಚುವರಿ ವಿವರ	ವಿಸ್ತೀರ್ಣ	ಖಾತೆ ಸಂ.	10. ಕಟ್ಟಡ ಅಥವಾ ಬ್ಯಾರಿಸ್ಟರಿನಿಂದ ಪಡೆದ	11. ಇತರ ಹಕ್ಕುಗಳು ಮತ್ತು ಬದಲಾಗಲು							
	ಅಡ್ಡ ದಿಕ್ಕಿನಲ್ಲಿ ಫೋಟ್ ಖರೀದಿ (ಅ) ಫೋಟ್ ಖರೀದಿ (ಬ) ಉಳಿದದ್ದು	1.07.08.00 0.00.08.00 1.07.00.00	(ಅ) ಭೂ ಕಂದಾಯ (ಬ) ಜೋಡಿ (ಕ) ಪಟ್ಟಿಗಳು (ಘ) ಪೀಠಿಕೆ ಕಲ	ಎಂ ಆರ್ ವಿಕ್ಟೋರಿಯಾ . ಬಿನ್ ಲೇ ಎಂ ರಂಗನಾಥ ರಾವ್	2.38 0.00 0.00 0.00	1.07.00.00	25	MR H10/2021-2022 16/07/2022 ವಿಭಾಗ							
2. ಹಿಜ್ಜಾ	2		ಒಟ್ಟು		2.38										
5. ಮುಕ್ತ ಸಮೀಕ್ಷೆ	8. ಬೇತನಾದ ಪ್ರಕಾರ ನೋಡಲಾಗುವ ದಿಕ್ಕಿನಲ್ಲಿ														
6. ಪಟ್ಟಿ															
6. ಪಟ್ಟಿ															
FOR VIEWING ONLY															
ವರ್ಷ ಮತ್ತು ವಾರ್ಡ್	ವ್ಯವಹಾರದ ವಿವರ ಮತ್ತು ವಾಸ್ತು	ಪರಿಶೀಲನೆ	ನಿರೀಕ್ಷಿಸಿದ ದಿನಾಂಕ	ಭೂಮಿಯ ಉಪಯೋಗ	ಮುಖ್ಯ ಕಠಿಣಾಧಿಕಾರಿ	ಲೆಕ್ಕ ಹಾಕಿದ	ಲೆಕ್ಕ ಹಾಕಿದ ದಿನಾಂಕ			ನಿರೀಕ್ಷಿಸಿದ ದಿನಾಂಕ	ಎಕರೆ ಸಂಖ್ಯೆ	ಮತ್ತೆ, ಬೇತನಾದ ಒಟ್ಟು			
1	2	3	4	5	6	7	8	9	10	11	12	13	14	15	16
2022-2023 ಮುಂಗಾರು	ಎಂ ಆರ್ ವಿಕ್ಟೋರಿಯಾ . ಬಿನ್ ಲೇ ಎಂ ರಂಗನಾಥ ರಾವ್	ಷ್ಯಂಕರ್	1.07.00.00					‡							

ದಿನಾಂಕ: 09/09/2022 ಬೆಳಿಗ್ಗೆ: ರೂ. 0

RTC DIGITALLY SIGNED BY : SYED SAKIBUR REHMAN ON 7/15/2022

ವಿಸ್ತೀರ್ಣ ಎಕರೆ ಮತ್ತು ಸಂಖ್ಯೆಗಳಿಗಾಗಿ

ಕರ್ನಾಟಕ ಭೂಕಂದಾಯ ನಿಯಮಾವಳಿ 1988 ರ ನಿಯಮ 40, 42, 58 ಮತ್ತು 70

Citizen may register their AADHAAR number and mobile number at www.landrecords.karnataka.gov.in to get SMS alerts about mutations on agricultural lands

‡ : ಈ ಸಂದರ್ಭದಲ್ಲಿ ಮಾಹಿತಿ ಸ್ವಲ್ಪವಾಗಿ ತಪ್ಪಾಗಿದೆ, ಈ ಮಾಹಿತಿ ನಮೂನೆಯಲ್ಲಿದೆ.



ಗ್ರಾಮ ಪಂಚಾಯತ್

ಗ್ರಾಮ ಪಂಚಾಯತ್

ಮುಗುಣಿ

ಕೆ.ಎ. ಶುಭಾಚಾರ್ಯ

ಮುಗುಣಿ

55

WD 0114-OPR-1,10,000 page of 100 28/5/2011

<p>1 ಸಂಖ್ಯೆ: 35</p> <p>2 ಮುಖ್ಯ ಅಧಿಕಾರಿ: (ಅ) ಮುಖ್ಯ ಅಧಿಕಾರಿ (ಆ) ಸಹಾಯಕ ಮುಖ್ಯ ಅಧಿಕಾರಿ (ಇ) ಮುಖ್ಯ ಅಧಿಕಾರಿ (ಬಿ) ಮುಖ್ಯ ಅಧಿಕಾರಿ</p> <p>3 ಮೊತ್ತ: 2-18</p> <p>4 ಕಾರಣ: 2-17</p>	<p>5 ದಿನ: 4-90</p> <p>6 ಸಂಖ್ಯೆ: 1</p> <p>7 ಮೊತ್ತ: 4-90</p>	<p>8 10 ರೂ. ಅಥವಾ ಅದಕ್ಕಿಂತ ಹೆಚ್ಚಿನ ಮೊತ್ತದ ಖರ್ಚು, ಮೊತ್ತದ ಮೊತ್ತ, ಮೊತ್ತದ ಮೊತ್ತ, ಮೊತ್ತದ ಮೊತ್ತ.</p> <p>9 ಶ್ರೀ ಶ್ರೀನಿವಾಸಕೇವಲ</p> <p>10 10 ರೂ. ಅಥವಾ ಅದಕ್ಕಿಂತ ಹೆಚ್ಚಿನ ಮೊತ್ತದ ಖರ್ಚು.</p> <p>11 ಇತರ ಸಂಖ್ಯೆಗಳು ಮತ್ತು ಮೊತ್ತಗಳು</p>																
<p>7 ವಾರ್ಡ್ ಸಂಖ್ಯೆ: 7</p> <p>8 ಶೇಖರಣೆ ಪ್ರಕಾರ ಸಂಖ್ಯೆಗಳು ಮತ್ತು ಮೊತ್ತಗಳು</p>	<table border="1"> <tr> <th>ವಿವರ</th> <th>ನಿರ್ದಿಷ್ಟ</th> <th>ಒ. ನ.</th> <th>ಮೊತ್ತದ ಮೊತ್ತ</th> <th>ಮೊತ್ತದ ಮೊತ್ತ</th> <th>ಮೊತ್ತದ ಮೊತ್ತ</th> <th>ಮೊತ್ತದ ಮೊತ್ತ</th> <th>ಮೊತ್ತದ ಮೊತ್ತ</th> </tr> <tr> <td>ಮುಖ್ಯ ಅಧಿಕಾರಿ</td> <td></td> <td></td> <td>2-17</td> <td></td> <td></td> <td></td> <td>2-17</td> </tr> </table>	ವಿವರ	ನಿರ್ದಿಷ್ಟ	ಒ. ನ.	ಮೊತ್ತದ ಮೊತ್ತ	ಮೊತ್ತದ ಮೊತ್ತ	ಮೊತ್ತದ ಮೊತ್ತ	ಮೊತ್ತದ ಮೊತ್ತ	ಮೊತ್ತದ ಮೊತ್ತ	ಮುಖ್ಯ ಅಧಿಕಾರಿ			2-17				2-17	<p>11 ಇತರ ಸಂಖ್ಯೆಗಳು ಮತ್ತು ಮೊತ್ತಗಳು</p> <p>46</p>
ವಿವರ	ನಿರ್ದಿಷ್ಟ	ಒ. ನ.	ಮೊತ್ತದ ಮೊತ್ತ	ಮೊತ್ತದ ಮೊತ್ತ	ಮೊತ್ತದ ಮೊತ್ತ	ಮೊತ್ತದ ಮೊತ್ತ	ಮೊತ್ತದ ಮೊತ್ತ											
ಮುಖ್ಯ ಅಧಿಕಾರಿ			2-17				2-17											

ಕ್ರ. ಸಂಖ್ಯೆ	ವ್ಯವಹಾರದ ವಿವರ	ವಾರ್ಡ್ ಸಂಖ್ಯೆ	ಮೊತ್ತದ ಮೊತ್ತ		ಮೊತ್ತದ ಮೊತ್ತ			ಮೊತ್ತದ ಮೊತ್ತ	ಮೊತ್ತದ ಮೊತ್ತ			ಮೊತ್ತದ ಮೊತ್ತ	ಮೊತ್ತದ ಮೊತ್ತ		
			ಮೊತ್ತದ ಮೊತ್ತ	ಮೊತ್ತದ ಮೊತ್ತ	ಮೊತ್ತದ ಮೊತ್ತ	ಮೊತ್ತದ ಮೊತ್ತ	ಮೊತ್ತದ ಮೊತ್ತ		ಮೊತ್ತದ ಮೊತ್ತ	ಮೊತ್ತದ ಮೊತ್ತ					
1	2	3	4	5	6	7	8	9	10	11	12	13	14	15	16
9081	9081 9081 9081 9081 9081	1	-	-	3	2-17	50	95	2-17	-	2-17	80			
9082	9082 9082 9082 9082 9082	1	-	-	4	2-17	50	95	2-17	-	2-17	80			

21

26

Inamlands resumed to
Sri Sreemvara Devanna

27

ಮಾಗಡಿ ತಾಲೂಕು ಭೂ ಸುಧಾರಣಾ ಸಾಂಖ್ಯಾಯಿಕದ ಸಮಮೂಲಕ

ಕೆ.ನ ಸಂ.ಎಲ.ಆರ್.ವ್ಯ(೨೫) 51/81-82, ದಿನಾಂಕ 16-9-87

ಗೌರವಾರ್ಥ

ಭೂಮಾಲಕ

ಶ್ರೀ ಕೃಷ್ಣೇಶ್ವರಯ್ಯ ಮಾಗಡಿ
ಶ್ರೀ ಮೈಲೋಡಿಮಠಯ್ಯ
ಶ್ರೀ ಬಿ.ಬಿ.ವೆಂಕಟೇಶ್ವರಯ್ಯ

ತಾಲೂಕು : ಮಾಗಡಿ ಕೋಶಲೇಖಪತ್ರಗಾರ್ಥ : ಮೂಲಕೊಡ್ಡೆ

ಸರ್ಕೆ ಸಂ

ಡಿ.ಆರ್.ಎಫ್

ಎ. ಗುಂ

35

2-17

ಇದೀಗಿನ ಸಾಂಖ್ಯಾಯಿಕದ ಸಾಂಖ್ಯಾಯಿಕ ಕೋಶಿಯವ ಇವರು

16.9.87. Case called, applicants present and
pray for time to adjourn the case.
Issue a notice to the Tahsildar, Magadi
later also

Adjourned to 23.9.87.

Bettaiah of Gode

D. Rajanna

K.B. Rajanna

HT



೨೯ ೧೧ ೮೭

87. Case called, applicants present
This petition to have lands sold may
taken up later after some of fresh notices.

D. Rajanna

26

R. Rajanna

20/5/52

D. Rajanna



by Chikkalayaiah

J.O.S. Rajanna 1-8-52

22/9/18

K.B. Rajanna

20/5/52

... ..
... ..
... ..
... ..
... ..

D. Rajanna

20/5/52

... ..
... ..
... ..

K.B. Rajanna

No Chikkalayaiah

... ..
... ..
... ..

20-1-52

Rajanna

20/5/52

4

Numbered to

28-1-82.

In presence of

D. Rajanna

28 5 37
2 21

28-1-82. Case called; App D. Rajanna & Daddathimmaiah present. Adjourned to 2-2-82.

D. Rajanna

2.2.82. Case called, applicants present. Notice to the present is not yet issued. (same notice to the absent also. Adjourned to

15.2.82

D. Rajanna
28 5 37
2 21

K. B. S. Rao

Handwritten notes and signatures at the bottom of the page.

P. S. Rao
2/2/82

15.2.82 Case called, applicants absent. Absent present. Adjourned

1-2-82 ... all the Applicant present, Ad ...
3-3-82, at the Chairman is otherwise engaged.

D. Rajanna
20/3/82

to Government

2-3-82 Case called for applicant of Doddala
San di Rajanna present case adjourned
2-4-1982

D. Rajanna

Case called, applicant called to Rajanna
of applicant Doddathimmam (deceased) present
to state that all the four applicants have
been (with the) the state ...
of Harendra die ...
San di the ...
the ...
place to be ...
Substantive claim

... of the ...
...
...
...

Handwritten notes on the right margin, including a circled number 29 and some illegible text.

22

(K)

Handwritten text, mostly illegible due to heavy shadows and bleed-through. Some words like "applicants" and "1720" are faintly visible.

P. P. ...

copy found

23/4/82

Handwritten signature or name, possibly "K. B. ..."

P. S. ...

24/82

27

CHECK LIST

24

- 1 Land Tribunal Order No. *LR F (EU) 51/81-2*
- 2 Name of the occupant. *1) Dad the owner*
- 3 Whether he was
 - a) Permanent
 - b) ~~Protected~~ *Protected*
 - c) Sub Tenant

4 Details of lands registered

- | | Village | S. No. | Extent. | Assesment |
|------------------------------------------------------------------------------------------------------------------|------------------|-----------|-----------------|------------|
| 5 Whether L. R. fixed is at settlement rate | <i>Marsanday</i> | <i>55</i> | <i>2-11</i> | <i>490</i> |
| 6 Classification and Category | | | | |
| 7 W. R. payable U/S 8 (b) I, II, or III. | | | <i>1567-000</i> | |
| 8 Is there any fruit bearing trees on the Land. If so what is the the assesment fixed for gardenland Sec. 47 (2) | | | <i>1000</i> | |
| 9 Is there any wells or permanent structures what is the value determined. Sec. 47 (3) | | | | |
| 10 Net annual income derived from the Land, Sec. 8 | | | | |
| 11 Premium determined and no of instalments fixed Sec. 53 (1) | | | | |
| 12 L. R. Dues on the land Sec. 83 (2) | | | | |
| 13 Total amount payable by the occupant | | | | |

[Handwritten signature]

20

ಸಂಖ್ಯೆ: ZRF(KU) 51/712

ಮಂಡಿ

23

Ref No: 1

ಮಾನ್ಯ ಮಂತ್ರಿ, ಕೃಷಿ ಇಲಾಖೆ, ಕರ್ನಾಟಕ ಸರ್ಕಾರ, ಬೆಂಗಳೂರು

ನಿಜವಾಗಿಯೂ 2-11-82 ರಂದು ಪ್ರಾ.ಸಂ.ದಿಂದ (ಸಂಖ್ಯೆ: 2955) ವರದಿ ಸಲ್ಲಿಸಿದಂತೆ ತಿಳಿದು ಬಂದಿರುವುದರಿಂದ ಅದರ ಮೇಲೆ ಕ್ರಿಯಾತ್ಮಕ ಕಾರ್ಯವನ್ನು ಕೈಗೊಳ್ಳುವುದರ ಬಗ್ಗೆ ಸರ್ಕಾರದ ನಿರ್ಧಾರವನ್ನು ತಿಳಿಸುವುದಾಗಿ ಕೋರಲಾಗಿದೆ.

ಇಂತಹ ಕಾರ್ಯವನ್ನು ಕೈಗೊಳ್ಳುವುದರ ಬಗ್ಗೆ ಸರ್ಕಾರದ ನಿರ್ಧಾರವನ್ನು ತಿಳಿಸುವುದಾಗಿ ಕೋರಲಾಗಿದೆ.

ಇಂತಹ ಕಾರ್ಯವನ್ನು ಕೈಗೊಳ್ಳುವುದರ ಬಗ್ಗೆ ಸರ್ಕಾರದ ನಿರ್ಧಾರವನ್ನು ತಿಳಿಸುವುದಾಗಿ ಕೋರಲಾಗಿದೆ.

ಮಾನ್ಯ ಮಂತ್ರಿ 35 (2-17) (ಕರ್ನಾಟಕ)

ನಿಮ್ಮ ಅಧಿಕಾರವು ಸಮಗ್ರವಾಗಿ ವಿಸ್ತರಿಸಲ್ಪಡುವಂತೆ ಸರ್ಕಾರದ ನಿರ್ಧಾರವನ್ನು ತಿಳಿಸುವುದಾಗಿ ಕೋರಲಾಗಿದೆ.

Handwritten signature

ಇಂತಹ ಕಾರ್ಯವನ್ನು ಕೈಗೊಳ್ಳುವುದರ ಬಗ್ಗೆ ಸರ್ಕಾರದ ನಿರ್ಧಾರವನ್ನು ತಿಳಿಸುವುದಾಗಿ ಕೋರಲಾಗಿದೆ.

BEFORE THE LAND TRIBUNAL MAGADI TALUK MAGADI

Case NO LRF (Ka) 51/82/82

Date: 16/9/81

Applicant

Respondent

1. Sri Tahsildar Magadi
1. Dodda Thimmaiah
2. Chikka Rangaiah Chanda Giriyappa

Srinivasa Devaru

Taluk:Magadi

Hobli: Kudur

Village:Marasandra

S No

Extent

A G

35

2 = 17

Sub:- Request for Registering him as the occupant of the land

2/4/82 Case called, applicants D Rajanna S/o applicant Daddathimmaiah (deceased) present He states that all the four applicants have been cultivating the suit land ie S No 35 of Marasandra since 1965 on guttgai basis to the Archak He submits copy of the guttegai Karar supposed to have taken place He also submits the extracts of RTC to substantiate his claim

Perused the records Land in S No 35 is endowed to Srinivasa Devaru and measures 2=18 acre The land is wet land As per x col 12(2) of the RTC from 70-71 to 74-75 the cultivators are Channagirappa, Doddathimmaiah and Chikkarangiah (all applicant) Hence the suit land is prima facie tenanted as on 1-7-70 In view of the above the Tribunal Unanimously resolves to confirm occupancy rights and accordingly the applicants are entitled to be registered as occupants u/s 6 of the Mysore (R & C) Abolition Act of 1955 as per their enjoyment

Pronounced in the open court

Sd/ D Rajanna

Sd/ M A Khalid
Chairman 2/4/82
Sd/ K B Bylappa
Sd/ H S Lakshmaniah
Members 2/4/82
Land Tribunal Magadi

" COPY "

(8)

ಅಂಕ URB (hu) 51/81-82
2/4/82

17

ವಾಯವ್ಯ
ಪ್ರಾಧಿಕಾರಪಾಲಕರು
ಮಂಡಲ
ಕಟ್ಟಡ

ಮುಖಾರ್ಥ ಮಂಡಲ 1

ಗ್ರಾಮೀಣ ಶಕ್ತಿ - ಮಂಡಲ
ಪ್ರಾಧಿಕಾರ ಮಂಡಲದ ರಾಜಸ್ಥಾನದ ಪ್ರಾಧಿಕಾರ

ಕಟ್ಟಡ ಮತ್ತು
ಪ್ರಾಧಿಕಾರ ಮಂಡಲದ

ವಿಷಯ
ಇದು ಉಪನಿರ್ದೇಶನದ ಅನ್ವಯವಾಗಿ (ಆದಿತಿ ಪ್ರತಿ) ಪ್ರಾಧಿಕಾರ
ಮಂಡಲದ ಕೆಲವು ಭಾಗವನ್ನು ಸೇರಿಸಿ ಅಧಿಕಾರ ಮಂಡಲದ
ಅಧಿಕಾರ ವ್ಯಾಪ್ತಿಯನ್ನು ವಿಸ್ತರಿಸುವುದರಲ್ಲಿ ಅಧಿಕಾರ
ವಿಸ್ತರಣೆ ಮತ್ತು ಸೇರಿಸುವಿಕೆ ಕಾಯಿದೆ ಅನ್ವಯಿಸುತ್ತದೆ.
ಮಂಡಲದ ವ್ಯಾಪ್ತಿಯನ್ನು ವಿಸ್ತರಿಸುವ ಈ ಕೆಲಸಕ್ಕೆ ಸಂಬಂಧಿಸಿದಂತೆ
ಮಾಹಿತಿ ಅಧಿಕಾರವನ್ನು ನೀಡಲಾಗುತ್ತದೆ.

ಶಿಬಿರ ವ್ಯವಸ್ಥಾಪಕರು

ಕಾರ್ಯದರ್ಶಿ

CA ಸೆಕ್ಷನ್

ನಿರ್ದೇಶನ ಮತ್ತು ಇತರ ವಿಷಯಗಳು

ಮಂಡಲ ಕರ್ತೃತ್ವದ ವ್ಯಾಪ್ತಿ ಆದಿತಿ

ಮಂಡಲ 35 2-18

(ಆದಿತಿ ಪ್ರತಿ)

ಮಂಡಲದ ವ್ಯಾಪ್ತಿಯನ್ನು ವಿಸ್ತರಿಸುವುದರಲ್ಲಿ ಅಧಿಕಾರ
ಮಂಡಲದ ವ್ಯಾಪ್ತಿಯನ್ನು ವಿಸ್ತರಿಸುವುದರಲ್ಲಿ ಅಧಿಕಾರ

ಆದಿತಿ ಪ್ರತಿ
ಕಾರ್ಯದರ್ಶಿ



ಬೌದ್ಧ ಮೊರೆ 1

ಶ್ರೀಯುಕ್ತ ಮಹಾಶಯ ಶಾಸ್ತ್ರೀಯವರುಗಳಿಂದ
 ಈ ಕೃತಿ ಬರೆಯಲ್ಪಟ್ಟಿದೆ. ಇದರಲ್ಲಿ ಬೌದ್ಧ ಧರ್ಮದ
 ಮೂಲ ತತ್ವಗಳನ್ನು ಸ್ಪಷ್ಟವಾಗಿ ವಿವರಿಸಲಾಗಿದೆ. ಇದು
 ಉತ್ತಮವಾಗಿ ಬರೆಯಲ್ಪಟ್ಟಿದೆ ಮತ್ತು ಅದರಲ್ಲಿ
 ಬೌದ್ಧ ಧರ್ಮದ ಮೂಲ ತತ್ವಗಳನ್ನು ಸ್ಪಷ್ಟವಾಗಿ
 ವಿವರಿಸಲಾಗಿದೆ. ಇದು ಉತ್ತಮವಾಗಿ ಬರೆಯಲ್ಪಟ್ಟಿದೆ
 ಮತ್ತು ಅದರಲ್ಲಿ ಬೌದ್ಧ ಧರ್ಮದ ಮೂಲ ತತ್ವಗಳನ್ನು
 ಸ್ಪಷ್ಟವಾಗಿ ವಿವರಿಸಲಾಗಿದೆ. ಇದು ಉತ್ತಮವಾಗಿ
 ಬರೆಯಲ್ಪಟ್ಟಿದೆ ಮತ್ತು ಅದರಲ್ಲಿ ಬೌದ್ಧ ಧರ್ಮದ
 ಮೂಲ ತತ್ವಗಳನ್ನು ಸ್ಪಷ್ಟವಾಗಿ ವಿವರಿಸಲಾಗಿದೆ.

ಶ್ರೀಯುಕ್ತ ಮಹಾಶಯ ಶಾಸ್ತ್ರೀಯವರು
 (ಈ ಕೃತಿಗೆ)

ಶ್ರೀಯುಕ್ತ ಮಹಾಶಯ ಶಾಸ್ತ್ರೀಯವರು
 (ಈ ಕೃತಿಗೆ)

ಪುಟ	೩೬	೨೨೬
ಮಾಹಿತಿ		

(ಶ್ರೀಯುಕ್ತ ಮಹಾಶಯ ಶಾಸ್ತ್ರೀಯವರು)

ಇದು ಉತ್ತಮವಾಗಿ ಬರೆಯಲ್ಪಟ್ಟಿದೆ ಮತ್ತು ಅದರಲ್ಲಿ
 ಬೌದ್ಧ ಧರ್ಮದ ಮೂಲ ತತ್ವಗಳನ್ನು ಸ್ಪಷ್ಟವಾಗಿ
 ವಿವರಿಸಲಾಗಿದೆ.

ಶ್ರೀಯುಕ್ತ ಮಹಾಶಯ ಶಾಸ್ತ್ರೀಯವರು
 (ಈ ಕೃತಿಗೆ)

4.

—do—

5.

ಕೊಪ್ಪಳ

ಶಿವಕುಮಾರ

6.

ಕೊಪ್ಪಳ
ಕೊಪ್ಪಳ

—do—

7.

ಪಿ. ಎ. ಕೊಪ್ಪಳ
ಕೊಪ್ಪಳ

—do—

8.

ಕೊಪ್ಪಳ
ಕೊಪ್ಪಳ

—do—

9.

ಕೊಪ್ಪಳ
ಕೊಪ್ಪಳ

—do—

10.

ಕೊಪ್ಪಳ

—do—

11.

ಕೊಪ್ಪಳ
ಕೊಪ್ಪಳ

—do—

12.

ಕೊಪ್ಪಳ
ಕೊಪ್ಪಳ

—do—

ಶಿ. ೧	ನಿ. ೧೨೫/೨೦೦	33 140 99 67 129	1-15 10-20 7-00 5-13 1-17	
ಶಿ. ೨	ನಿ. ೧೨೫/೨೦೦ ಶಿ. ೩	158	97-25 31-09	
ಶಿ. ೩	ನಿ. ೧೨೫/೨೦೦	61 140 35	1-17 10-02 2-17	7-89 - 14-09 4-90
ಶಿ. ೪	ನಿ. ೧೨೫/೨೦೦ ಶಿ. ೫	7	3-20 0-21	7-89 ✓
ಶಿ. ೬	ನಿ. ೧೨೫/೨೦೦	99	2-13	3-00 -
ಶಿ. ೭	ನಿ. ೧೨೫/೨೦೦	99	2-13	3-00 -
ಶಿ. ೮	ನಿ. ೧೨೫/೨೦೦	67	5-07	6-00 ✓
ಶಿ. ೯	ನಿ. ೧೨೫/೨೦೦	61 35 140	1-17 2-17 9-18	✓ ನಿ. ೧೨೫/೨೦೦ ಶಿ. ೧೦
ಶಿ. ೧೦	ನಿ. ೧೨೫/೨೦೦	99	4-27	7-22 ✓
ಶಿ. ೧೧	ನಿ. ೧೨೫/೨೦೦	158	1-08 7-12	17-57 ✓

3.

—so—

4.

—so—

5.

శుభ్రము

తొందర

6.

దనుష్యులకు
నష్టములు

—so—

7.

వి. వి. రాజులకు
నష్టములు

—so—

8.

రాజులకు
నష్టములు

—so—

9.

కొన్ని కష్టములకు
నష్టములు

—so—

10.

వి. వి. రాజులకు

—so—

11.

కొన్ని కష్టములకు
నష్టములు

—so—

12.

నష్టములు :
వి. వి. రాజులకు

—so—

1	ಶಿವಶರಣರು	33 140 99 67 129	1-15 10-20 7-00 5-13 1-17	
2	ಶಿವಶರಣರು ಶ್ರೀ.ಕ.	158	97-25 31-09	
3	ಶಿವಶರಣರು.	61 140 35	1-17 10-02 2-17	7-89 - 14-09 4-90
4	ಕನಕದತ್ತಪ್ಪ ವರ.	7	3-20 0-21	7-88 ✓
5	ಶಿವಶರಣರು.	99	2-13	3-60 -
6	ಶಿವಶರಣರು.	99	2-13	3-60 -
7	ಕನಕದತ್ತಪ್ಪ	67	5-07	6-00 -
8	ಶಿವಶರಣರು.	61 35 140	1-17 2-17 9-18	✓ ವರದಾಂಶ ಶಿವಶರಣರು.
9	ಶಿವಶರಣರು.	99	4-27	7-22 ✓
10	ಶಿವಶರಣರು.	158	1-08 7-12	17-57 ✓

97
07

11 5 002

VWR. 6/82-2324 16-4-82

Orders passed in
LRF VWR 7, 8 & 11 (stringer)
Rt 16.4.82.



1. ಶರ್ವೆ ಸಂಖ್ಯೆ	3. ಬೇತವಾರು ಒಟ್ಟು ವಿಸ್ತೀರ್ಣ ಪೂರ್ವ ಖರಾಜ್ (ಅ) ಪೂರ್ವ ಖರಾಜ್ (ಬಿ) ಉಳಿದದ್ದು	ಎಕರ ಗುಂಟೆ	4. ಕಂಬಾಯಿ (ಅ) ಭೂ ಕಂದಾಯ (ಬಿ) ಕೋಟಿ (ಕ) ಸೆಂಟಿಮೀಟರು (ಡ) ನೀರಿನ ಪರ	ರೂ.	9. ಕಟ್ಟಡ ಅಥವಾ ಬೃಹದಾಳಿ ಕೆಲಸದ ತೆರಿಗೆಯ ಹೆಸರು ಮತ್ತು ವಿವರ	ವಿಸ್ತೀರ್ಣ ಎ	ಖಾತೆ ನಂ.	10. ಕಟ್ಟಡ ಅಥವಾ ಬೃಹದಾಳಿ ಕೆಲಸದ ತೆರಿಗೆಯ ಹೆಸರು ಮತ್ತು ವಿವರ	11. ಅಂಶ ಹಕ್ಕುಗಳು ಮತ್ತು ಮಾರಾಟ ಹಕ್ಕುಗಳು							
33		1.15.00.00		1.77	ವಾಸ ದೇವಮ	1.15.00.00	154	-	ದೇವಮಾಯಿ ಇನಾಂ ಶಿವರಾಮಯ್ಯನಿಂದ ಆಧಾರ							
2. ಹಣ್ಣು *			ಒಟ್ಟು	1.77												
5. ಮಣ್ಣಿನ ಸಮಾನ	7. ಮರಗಳ ಸಂಖ್ಯೆ	8. ವೇತವಾರ ಪ್ರಕಾರ ನೀರಾವರಿಯ ವಿಸ್ತೀರ್ಣ														
ಮರಳುಮಿಶ್ರ	ಹೆಸರು	ಸಂಖ್ಯೆ	ಶ್ರ. ಸ.	ನೀರಾವರಿ ಮೂಲ	ಮುಂಗುರು	ಹಿಂಗುರು	ಬಾಣಾಯ	ಒಟ್ಟು								
				ಮಳೆ	1.15.00.00	00.00.00	00.00.00	1.15.00.00								
6. ಪಚ್ಚಾ																
ಪಚ್ಚಾ																
12. ವಾಗುವ	ಮುಖ್ಯ ಕೇಂದ್ರ ವಿಳಾಸ: [Blank] [Blank] [Blank] [Blank] [Blank] [Blank] [Blank] [Blank] [Blank] [Blank] [Blank] [Blank] [Blank] [Blank] [Blank] [Blank]															
ವರ್ಷ ಮತ್ತು ಸಾಲ 1	ವ್ಯವಹಾರಗಳ ಹೆಸರು ಮತ್ತು ವಿಸ್ತೀರ್ಣ 2	ವಾಗುವ ಪದ್ಧತಿ 3	ಗೇಣಿಯ ವಿವರ		ಭೂಮಿಯ ಉಪಯೋಗ		ಖುಷ್ಕಿ ತರಿ, ಬಾಣಾಯು 8	ಬೆಳೆಯ ಹೆಸರು 9	ಬೆಳೆಯ ವಿಸ್ತೀರ್ಣ			ನೀರಾವರಿಯ ಮೂಲ 13	ಎಕರಗ ಉತ್ಪಾದನೆ 14	ಬೆಳೆಯ ಬೆಳೆಗಳ ಒಟ್ಟು		
			ವಿಸ್ತೀರ್ಣ 4 ಗುಂ	ಗುತ್ತಿಗೆ 5	ವರ್ಗ 6	ವಿಸ್ತೀರ್ಣ 7 ಗುಂ			ಅಮಿಶ್ರ 10	ಮಿಶ್ರ 11	ಒಟ್ಟು 12			ಮಳೆಗಾಲ ಹೆಸರು 15	ವಿಸ್ತೀರ್ಣ 16 ಗುಂ	
2022-2023 ಮುಂಗಾರ	ವಾಸ ದೇವಮ ವಾಸ ದೇವಮ	ಸ್ವಂತ ಸ್ವಂತ					ಖುಷ್ಕಿ ಖುಷ್ಕಿ	ಹೆಚ್. ರಾಗಿ ಮಾವು	1.15.00.00 1.15.00.00	0.00.00.00	1.15.00.00	0.00				


ದಿನಾಂಕ: 12/09/2022 ಮೊತ್ತ: ರೂ. 0

RTC DIGITALLY SIGNED BY : SURESH KUMAR K ON 7/7/2020 5

ವಿಸ್ತೀರ್ಣ ಎಕರೆ ಮತ್ತು ಗುಂಟೆಗಳಲ್ಲಿ

ಕರ್ನಾಟಕ ಭೂಕಂದಾಯ ನಿಯಮಾವಳಿ 1966 ರ ನಿಯಮ 40, 42, 58 ಮತ್ತು 70

Citizen may register their AADHAAR number and mobile number at www.landrecords.karnataka.gov.in to get SMS alerts about mutations on agricultural lands
 ‡ : ಬಳಿ ಸಮೀಕ್ಷೆ ಮಾಡಿ ಸ್ವೀಕೃತವಾಗದ ಕಾರಣ, ಬಳಿ ಮಾಡಿ ನಮೂದಿಸಿರುವುದಿಲ್ಲ



1. ಪರ್ವೆ ನಂಬರು 61		3. ಪೀತವಾರು ಒಟ್ಟು ಮೈದಾರ ಪೂಜ್ ಖರಾಬ್ (ಅ) ಪೂಜ್ ಖರಾಬ್ (ಬ) ಉಳಿದದ್ದು		ಎಕರ ಗುಂಟೆ ಅ	1.17.00.00	4. ಕಂದಾಯ (ಅ) ಭೂ ಕಂಬಾಯ (ಬ) ಜೋಡಿ (ಕ) ಸೆಟ್ಟುಗಳು (ಡ) ನೀರಿನ ಚರ		ರೂ.	7.89 0.00 0.00 0.00	9. ಕಟ್ಟು ಅಥವಾ ಮೃದ್ಧಿ ಸಮರ್ಪಣೆ ಹೆಸರು ನಂದೆಯ ಹೆಸರು ಮತ್ತು ವಿವರ		ಮೈದಾರ ಎ ಗುಂ	ಖಾತೆ ನಂ.	10. ಕಟ್ಟು ಅಥವಾ ಮೃದ್ಧಿ ಸಂಖ್ಯೆ	11. ಇತರೆ ಹೆಸರುಗಳು ಮತ್ತು ಮಾಹಿತಿ ಹೆಸರುಗಳು:		ಮಾಹಿತಿ:		
2. ಹಣ್ಣು						ಒಟ್ಟು		7.89											
5. ಮಣ್ಣಿನ ಸಮಾನ		7. ಮರಗಳ ಸಂಖ್ಯೆ		8. ವೇತುವಾರ ಪ್ರಕಾರ ನೀರಾವರಿಯ ಮೈದಾರ															
ಮರಳುಮಿಶ್ರ		ಹೆಸರು	ಸಂಖ್ಯೆ	ಕ್ರ. ಸಂ.	ನೀರಾವರಿ ಮೂಲ	ಮುಂಗಾರು	ಹಿಂಗಾರು	ಬಾರಾಯು	ಒಟ್ಟು										
6. ಪಟ್ಟಾ																			
ಪಟ್ಟಾ																			
12. ಸಾಗುವಳಿ		ಮಾನ್ಯತೆ		100%		100%		100%		100%		100%		100%		100%		100%	
ವರ್ಷ ಮತ್ತು ಕಾಲ 1	ವ್ಯವಸಾಯಗಾರನ ಹೆಸರು ಮತ್ತು ಜಾತಿ			ವಾಗುವಳಿ ಸದ್ಗತಿ 3	ಗೋಡೆಯ ವಿವರ ಮೈದಾರ ಗುಂಟೆ 4 5		ಭೂಮಿಯ ಉಪಯೋಗ ವರ್ಗ ಮೈದಾರ 6 7 ಗುಂ		ಮುಖ್ಯ ಕೆಲಸ ಬಾಗಾಯು 8	ಬೆಳೆಯ ಹೆಸರು 9	ಬೆಳೆಯ ಮೈದಾರ ಅಮಿಶ್ರ 10 ಮಿಶ್ರ 11 ಒಟ್ಟು 12			ನೀರಾವರಿ ಮೂಲ 13	ಎಕರಗ ಉತ್ಪಾದನೆ 14	ಮೊತ್ತ, ಬೆಲೆ ಮತ್ತು ಮೊತ್ತ 15 16 ಗುಂ			
2022-2023 ಮುಂಗಾರ	ಎಸ್.ವಿ.ಶ್ರೀನಿವಾಸ ದೀನ್ ವೆಂಕಟೇಶ್ವರ			ಸ್ವಂತ					ಕೆಲಸ	ಅಡಿಕೆ	1.17.00.00 0.00.00.00 1.17.00.00			ಬಾವಿ/ಕೊಳೆ/ಬಾವಿ					

ದಿನಾಂಕ: 12/09/2022 ಪೊತ್ತ: ರೂ. 0

RTC DIGITALLY SIGNED BY : KRISHNAPPA K R ON 9/24/2020

ಮೈದಾರ ಎಕರೆ ಮತ್ತು ಗುಂಟೆಗಳು

ಕರ್ನಾಟಕ ಭೂಕಂದಾಯ ನಿರ್ದೇಶನಾಲಯ 1966 ರ ನಿಯಮ 40, 42, 58 ಮತ್ತು 79

Citizen may register their AADHAAR number and mobile number at www.landrecords.karnataka.gov.in to get SMS alerts about mutations on agricultural lands

‡ : ಬೆಳೆ ಸಮೀಕ್ಷೆ ಮಾಹಿತಿ ಸ್ವೀಕೃತವಾಗದ ಕಾರಣ, ಬೆಳೆ ಮಾಹಿತಿ ನಮೂದಿಸಿರುವುದಿಲ್ಲ



1. ಪರ್ವ ಸಂಖ್ಯೆ		3. ವೇತನ		4. ಕಂದಾಯ		9. ಕಟ್ಟಡ ಅಥವಾ ಅನ್ಯ ಉದ್ದೇಶದ ಮನೆ		10. ಕಟ್ಟಡ ಅಥವಾ ಅನ್ಯ ಉದ್ದೇಶದ ಮನೆ		11. ಇತರ ಹಕ್ಕುಗಳು ಮತ್ತು ಮಾರ್ಗಗಳು	
67		1.20.00.00		3.44		1.20.00.00		63		MR T35/2016-2017 22/04/2017 ವಿಭಜನೆ	
2. ಒಟ್ಟು		1.20.00.00		3.44		1.20.00.00		63		MR T4/2018-2019 ಮುಕ್ತಾ ಪ್ರಾ. ಕೃ ಪ ಸ.ಸಂ ವಿ ಚಟ್ಟು ಹಕ್ಕು ಕುದುರೆ ಹಣ, ಮಾಗಡಿ ತಾ .50000	
5. ಮುಕ್ತಾಯ		7. ಮರಗಳ ಸಂಖ್ಯೆ		8. ವೇತನದ ಪ್ರಕಾರ ಹಣಕಾಸು ವಿವರ							
ಮರಳುಮಿಶ್ರಣ		ಹೆಸರು	ಸಂಖ್ಯೆ	ಶ್ರ. ಸ	ನೀರಾವರಿ ಮೂಲ	ಮೂಲಾಧಾರ	ಹಿರಿಯರು	ಬಾಡಿಯು	ಒಟ್ಟು		
6. ವಜ್ರ <td></td> <td></td> <td></td> <td></td> <td></td> <td></td> <td></td> <td></td> <td colspan="2"></td>											
12. ಸಾರ್ವಜನಿಕ ವ್ಯವಹಾರ		ವ್ಯವಹಾರದ ವಿವರ		ಸಾರ್ವಜನಿಕ ವ್ಯವಹಾರ		ಗೇಜರ್ ವಿವರ		ಬೋಧಿಸಿದ ಉದ್ದೇಶ		ಮುಕ್ತಾಯ	
ಪರ್ವ ಮತ್ತು ಕಾಲ	1	ವ್ಯವಹಾರದ ವಿವರ ಮತ್ತು ಉದ್ದೇಶ		2	ಸಾರ್ವಜನಿಕ ವ್ಯವಹಾರ	3	ಗೇಜರ್ ವಿವರ	4	ಬೋಧಿಸಿದ ಉದ್ದೇಶ	5	ಮುಕ್ತಾಯ
2022-2023 ಮುಂಗಾರ		ಲಕ್ಷ್ಮಮ್ಮ ಉ: ಕಲ್ಯಾಣಮ್ಮ ಕೋಲ ಲೇ.ಜಿಯನರಸಿಂಹಯ್ಯ			ಸ್ವಂತ						

ದಿನಾಂಕ: 12/09/2022 ಪೊತ್ತ: ರೂ. 0

RTC DIGITALLY SIGNED BY : SURESH KUMAR K ON 7/7/2020 5

ವಿವರಣೆ ಮತ್ತು ಸಂಖ್ಯೆಗಳು

ಕರ್ನಾಟಕ ಭೂಸಂಪನ್ಮೂಲ ನಿರೀಕ್ಷಾ ನಿಯಮ 1966 ರ ನಿಯಮ 40, 42, 58 ಮತ್ತು 70

Citizen may register their AADHAAR number and mobile number at www.landrecords.karnataka.gov.in to get SMS alerts about mutations on agricultural lands

‡ : ಬಳಸುವಲ್ಲಿ ಮಾಹಿತಿ ಸ್ವೀಕೃತವಾಗದ ಕಾರಣ, ಬಳಸುವಲ್ಲಿ ನಮೂದಿಸಿರುವುದಿಲ್ಲ



1. ಪರ್ವ ಸಂಖ್ಯೆ	3. ಪರಿವಾರದ ಒಟ್ಟು ವಿಸ್ತೀರ್ಣ ಪೂರ್ವ ಖರೀದಿ (ಅ) ಪೂರ್ವ ಖರೀದಿ (ಬ) ಉಳಿದದ್ದು	ನಿರೀಕ್ಷಿಸಿದ ಗುಣಿತ		4. ಕಂದಾಯ (ಅ) ಭೂಕಂದಾಯ (ಬ) ಜೀವಿ (ಕ) ಬೆಳೆಗಲು (ಢ) ನೀರಿನ ಚರ	5. ಶಬ್ದ ಅಥವಾ ಭೂಮಿ ಸಂಪನ್ಮೂಲ ಕಂದಾಯ ಹೆಚ್ಚುವರಿ ವಿವರ	ವಿಸ್ತೀರ್ಣ ಎ ಗುಂ	ಖಾತೆ ಸಂ.	10. ಶಬ್ದ ಅಥವಾ ಭೂಮಿ ಸಂಖ್ಯೆ	11. ಇತರ ವಿವರಗಳು ಮತ್ತು ಮಾಹಿತಿ						
		1.21.00.00	1.21.00.00						ಕೆಚ್ಚುಗಳು	ಮಾಹಿತಿ					
67		1.21.00.00			ಬೆಂಗಳೂರು ಮೂರ್ತಿ ದಿನ್ ಲೇಟ್ ನರಸಯ್ಯ	1.21.00.00	21	MR H20/2016-2017 22/07/2017 ದಾನ		MR T6/2021-2022MF 37/2010-2011 ವ್ಯವಸ್ಥಾಪಕರು VSSN ಬೆಟ್ಟಹಳ್ಳಿ ಶಾಖೆ 50000/-ರಂಗೇ ಆಧಾರ್/ಮು ಕಾ ಪ್ರಾ. ಕೃ ಪೆ ಸಂ.ನಿ. ಬೆಟ್ಟಹಳ್ಳಿ, ರುದುರು ಹೋ, ಮಾಗಡಿ ತಾ. :175000					
2. ಹೆಚ್ಚು	2			ಒಟ್ಟು											
5. ಮಣ್ಣಿನ ಸವಲೂತಿ	7. ಮರಗಳ ಸಂಖ್ಯೆ		8. ವೇತನವಾರ್ತೆ ಪರಿಷತ್ ಅಧೀನವಿರುವ ವಿಸ್ತೀರ್ಣ												
ಕೆಂಪು	ಹೆಚ್ಚು	ಕೆಂಪು	ನೀರಾವರಿ ಮೂಲ	ಮುಂಗಡ	ಹಂಗಾರು	ಬಾಣಾಯ್ಕ	ಒಟ್ಟು								
6. ಪಟ್ಟಾ	ಪಟ್ಟಾ														
12. ದಾಖಲೆ	ಮ್ಯಾಟ್ರಿಕ್ ನಂಬರ್/ವಿಳಾಸ														
ಪರ್ವ ಮತ್ತು ಕಾಲ 1	ವ್ಯವಸ್ಥಾಪಕರು ಹೆಚ್ಚು ಮತ್ತು ಕೆಚ್ಚು		ಬಾಣಾಯ್ಕ ಪಟ್ಟಿ 3	ಗಣಿಯ ವಿವರ ವಿಸ್ತೀರ್ಣ 4	ಭೂಮಿಯ ಉಪಯೋಗ ಗುತ್ತಿಗೆ 5	ವರ್ಗ 6	ವಿಸ್ತೀರ್ಣ 7	ಮುಟ್ಟು 30 ಬಾಣಾಯ್ಕ 8	ಪರಿಶುದ್ಧತೆ 9	ಪರಿಶುದ್ಧತೆ ವಿಸ್ತೀರ್ಣ		ನಿರೀಕ್ಷಿಸಿದ ಮೂಲ 13	ಎಕರಗಳ ಉತ್ಪತ್ತಿ 14	ವಿಸ್ತೀರ್ಣ 15	ವಿಸ್ತೀರ್ಣ 16
2022-2023 ಮುಂಗಡ	ಬೆಂಗಳೂರು ಮೂರ್ತಿ ದಿನ್ ಲೇಟ್ ನರಸಯ್ಯ		ಸ್ವಂತ					ಖುಷ್ಕಿ	ಮಾವು	1.21.00.00		1.21.00.00			

ದಿನಾಂಕ: 12/09/2022 ವೊತ್ತ: ರೂ. 0

RTC DIGITALLY SIGNED BY : KRISHNAPPA K R ON 8/19/2021

ವಿಸ್ತೀರ್ಣ ಎಕರ ಮತ್ತು ಗುಂಟೆಗಳಲ್ಲಿ

ಕರ್ನಾಟಕ ಭೂಕಂದಾಯ ನಿಯಮಾವಳಿ 1966 ರ ನಿಯಮ 40, 47, 58 ಮತ್ತು 70

Citizen may register their AADHAAR number and mobile number at www.landrecords.karnataka.gov.in to get SMS alerts about mutations on agricultural lands

ಶಬ್ದ ನಮೂನೆ ಮಾಹಿತಿ ಸ್ವೀಕೃತವಾಗಿದೆ ಕಾರಣ, ಶಬ್ದ ಮಾಹಿತಿ ನಮೂನೆ ಸುರಕ್ಷಿತವಾಗಿದೆ

1. ಪರ್ವೆ ಸಂಬರು		3. ಪೀತವಾರು		ಎಕರೆ ಗುಂಟೆ		4. ಕಂದಾಯ ರೂ.		9. ಕಟ್ಟಡ ಮತ್ತು ಭೂಮಿ ಸಂಪನ್ಮೂಲ ಕೆಲಸದ ಹೆಸರು ಮತ್ತು ವಿವರ		ವಿದ್ಯುತ್ ಸಂಖ್ಯೆ		ಖಾತೆ ನಂ.		10. ಕಟ್ಟಡ ಅಥವಾ ಭೂಮಿ ಸಂಖ್ಯೆ		11. ಬಂದ ಪತ್ರಿಕೆಗಳು ಮತ್ತು ಪುಸ್ತಕಗಳು	
67		ಒಟ್ಟು ವಿದ್ಯುತ್ ಪೂರೈಕೆ ಖರ್ಚು (ಅ) ಪೂರೈಕೆ ಖರ್ಚು (ಬ) ಉಳಿದದ್ದು		2.12.00.00 0.01.00.00 2.11.00.00		(ಅ) ಭೂ ಕಂದಾಯ (ಬ) ಬಂದ (ಕ) ಸಿಬ್ಬಂದಿ (ಡ) ನೀರಿನ ಛದ		2.85 0.00 0.00 0.00		ಬೆತ್ತ ಚ. ಕೋಂ ಚಂದ್ರಶೇಖರಮೂರ್ತಿ		2.11.00.00		MR H20/2017-2018 31/05/2018 ದಾನ		MR T41/2021-2022 T13/2019-2020 MR 37/2010-2011 ವ್ಯವಸ್ಥಾಪಕರು VSSN ಬೆಟ್ಟಹಳ್ಳಿ ಕಾರ್ಖಾನೆ 50000/-ರೂಗಳಿಗೆ ಆಧಾರ್, ಮುಖ್ಯ ಕಾರ್ಯನಿರ್ವಹಣಾಧಿಕಾರಿ ಪ್ರಾ.ಶ್ಯ.ಪ.ಸ.ಸಂಘ ನಿ.ಬೆಟ್ಟಹಳ್ಳಿ ಮಾಗಡಿ ತಾ. ; 70000; Srg ಮು ಕಾ ಪ್ರಾ. ಶ್ಯ ಪ ಸ ಸಂ ನಿ, ಬೆಟ್ಟಹಳ್ಳಿ, ಕುದೋರು ಹೋ, ಮಾಗಡಿ ತ	
2. ಹಣ್ಣು		3				ಒಟ್ಟು		2.85									
5. ಮಣ್ಣಿನ ಸಮೂಹ		7. ಮರಗಳ ಸಂಖ್ಯೆ		8. ಪೀತವಾರು ಪ್ರಕಾರ ನೀರಾವರಿಯ ವಿಸ್ತೀರ್ಣ													
ಕೆಂಪು		ಹೆಸರು		ಸಂಖ್ಯೆ		ಶ್ರ. ಸ		ನೀರಾವರಿ ಮೂಲ		ಮುಂಗಾರು		ಹಿಂಗಾರು		ಬಾರಾಯು		ಒಟ್ಟು	
6. ವಜ್ರ																	
ವಜ್ರ																	
12. ಸಾಗುವಳಿ		ಮುಖ್ಯ ಸಾಗುವಳಿ		ಸಹಾಯಕ ಸಾಗುವಳಿ		ಸಾಗುವಳಿ		ಗೇಣಿಯ ವಿವರ		ಭೂಮಿಯ ಉಪಯೋಗ		ಮುಖ್ಯ ತರಬೇತಿ		ಬೆಳೆಯ ಹೆಸರು		ಬೆಳೆಯ ವಿಸ್ತೀರ್ಣ	
ವರ್ಷ ಮತ್ತು ಕಾಲ		ವ್ಯವಸ್ಥಾಪಕರ ಹೆಸರು ಮತ್ತು ಮುದ್ರಣ		ಸಾಗುವಳಿ ಪದ್ಧತಿ		ಗೇಣಿಯ ವಿವರ		ಭೂಮಿಯ ಉಪಯೋಗ		ಮುಖ್ಯ ತರಬೇತಿ		ಬೆಳೆಯ ಹೆಸರು		ಬೆಳೆಯ ವಿಸ್ತೀರ್ಣ		ನೀರಾವರಿ ಮೂಲ	
1		2		3		4 5 6 7		8		9		10 11 12		13		14 15 16	
2022-2023 ಮುಂಗಾರು		ಬೆತ್ತ ಚ. ಕೋಂ ಚಂದ್ರಶೇಖರಮೂರ್ತಿ		ಸೃಂಶ				ಮುಖ್ಯ		ಮಾವು		2.11.00.00		2.11.00.00			

RTC DIGITALLY SIGNED BY : KRISHNAPPA K R ON 2/4/2022 4

ವಿದ್ಯುತ್ ಎಕರೆ ಮತ್ತು ಗುಂಟೆಗಳಲ್ಲಿ

ಕರ್ನಾಟಕ ಭೂಕಂದಾಯ ನಿಯಮಾವಳಿ 1966 ರ ನಿಯಮ 40, 42, 58 ಮತ್ತು 70

Citizen may register their AADHAAR number and mobile number at www.landrecords.karnataka.gov.in to get SMS alerts about mutations on agricultural lands
 † : ಬಳಸುವಾಗ ಮಾಹಿತಿ ಸ್ವೀಕೃತವಾಗದ ಕಾರಣ, ಬಳಸುವಾಗ ನಮೂದಿಸಿರುವುದಿಲ್ಲ

1. ಸರ್ವೆ ಸಂಖ್ಯೆ 99	3. ಖೇತವಾರು ಒಟ್ಟು ಮೀಟರ್ ಪೂಟ್ ಖರಾಟ್ (ಅ) ಪೂಟ್ ಖರಾಟ್ (ಬ) ಉಳಿದದ್ದು	ಎಕರ ಗುಂಟೆ 5.03.08.00 0.28.08.00 4.15.00.00	4. ತಂದಾಯ (ಅ) ಭೂ ತಂದಾಯ (ಬ) ಕೋಡಿ (ಕ) ಕೆರೆಗಳು (ಢ) ನೀರಿನ ದರ	ರೂ 7.85 0.00 0.00 0.00	9. ಸಸ್ತು ಅಥವಾ ಭೂನಡವಳಿ ಹೆಸರು ತಂದೆಯ ಹೆಸರು ಮತ್ತು ವಿವರ ಎಸ್ ಎ ಬೈಲಪ್ಪ ದಿನ ವಂಶಬದ್ಧ ರಂಗಸ್ವಾಮಯ್ಯ ದಿನ ಲೇ ರಂಗಯ್ಯ ಎಸ್ ಆರ್ ಪ್ರೇಮಕುಮಾರ ದಿನ ಲೇ ರಂಗಯ್ಯ ಶಾರದಮ್ಮ ಕೋಂ ಲೇ ಹನುಮಂತರಾಜು ಎಸ್ ಆರ್ ಚಿದಾಂಬರಮೂರ್ತಿ ದಿನ ಲೇ ಎಸ್ ಎಂ ರಾಜಪ್ಪ	ವಿದ್ಯಾರಣ್ಯ ಎ ಗುಂ ಖಾತೆ ನಂ. 0.12.08.00 257.154 4.02.08.00 14	10. ಕಟ್ಟಡ ಅಥವಾ ವ್ಯಾಪಾರ ಕಟ್ಟಡ MR 97/95-96 ವಿಭಜನೆ MR H37/2015-2016 07/01/2016 ವಿಭಜನೆ	11. ಖಾತೆ ಹೆಸರು ಮತ್ತು ಮಾಹಿತಿ ಹೆಸರು : ಮಾಹಿತಿ :	MR T5/2016-2017	
2. ಒಟ್ಟು	1		ಒಟ್ಟು	7.85						
5. ಮಣ್ಣಿನ ಸಮೂಹ	7. ಮರಗಳ ಸಂಖ್ಯೆ	8. ಖೇತವಾರರ ಪ್ರಕಾರ ನೀರಾವರಿಯ ವಿವರ								
ಕೆಂಪು	ಹೆಸರು	ಸಂಖ್ಯೆ	ಕ್ರ. ಸಂ.	ನೀರಾವರಿ ಮೂಲ	ಮುಂಗಾರು	ಹಿಂಗಾರು	ಬಾರಾಯ್ಲು	ಒಟ್ಟು		
6. ವಜ್ರಾ ವಜ್ರಾ										

ವರ್ಷ ಮತ್ತು ಕಾಲ 1	ವ್ಯವಹಾರಗಳ ಹೆಸರು ಮತ್ತು ಸಂಖ್ಯೆ 2	ಪೂರೈಕೆ 3	ಗೇಡೆಯ ವಿವರ			ಭೂಮಿಯ ಉಪಯೋಗ		ಮುಖ್ಯ ತರಿ, ಬಾಗಾಯ್ಲು 8	ತೆರಿಗೆ ಹೆಸರು 9	ಬೆಲೆಯ ವಿವರ			ನೀರಾವರಿ ಮೂಲ 13	ಎಕರ ಗಾತ್ರ 14	ನೋಟ ಬೆಲೆಗಳ ಒಟ್ಟು	
			4 ಗುಂ	5 ಗುಂ	6 ಗುಂ	7 ಗುಂ	ಅಮಿತ್ಯ 10			ಮಿತ್ಯ 11	ಒಟ್ಟು 12	ಮಾನ್ಯತೆ ಹೆಸರು 15			ವಿದ್ಯಾರಣ್ಯ ಎ ಗುಂ 16	
2022-2023 ಮುಂಗಾರ	ಎಸ್ ಎ ಬೈಲಪ್ಪ ದಿನ ವಂಶಬದ್ಧ ರಂಗಸ್ವಾಮಯ್ಯ ದಿನ ಲೇ ರಂಗಯ್ಯ ರಂಗಸ್ವಾಮಯ್ಯ ದಿನ ಲೇ ರಂಗಯ್ಯ ಎಸ್ ಆರ್ ಪ್ರೇಮಕುಮಾರ ದಿನ ಲೇ ರಂಗಯ್ಯ ಶಾರದಮ್ಮ ಕೋಂ ಲೇ ಹನುಮಂತರಾಜು ಎಸ್ ಆರ್ ಚಿದಾಂಬರಮೂರ್ತಿ ದಿನ ಲೇ ಎಸ್ ಎಂ ರಾಜಪ್ಪ	ಸ್ವಂತ ಸ್ವಂತ ಸ್ವಂತ ಸ್ವಂತ ಸ್ವಂತ ಸ್ವಂತ					ಖುಷ್ಕಿ ಖುಷ್ಕಿ - ಖುಷ್ಕಿ - -	ತೆರಿಗೆ ಮಾಪು ಹೆಚ್. ರಾಗಿ ಮಾಪು ‡ ‡	0.12.08.00 2.00.00.00 2.02.08.00 4.02.08.00 0.00.00.00 0.00.00.00		0.12.08.00 0.00.00.00 2.00.00.00 4.02.08.00 0.00.00.00 0.00.00.00	ಬಾವಿ/ಕೊಳೆ/ಬಾವಿ 0.00 0.00 0.00 0.00				

ದಿನಾಂಕ: 12/09/2022 ಪೊತ್ತ: ರೂ. 0

RTC DIGITALLY SIGNED BY : KRISHNAPPA K R ON 3/26/2021

ವಿದ್ಯಾರಣ್ಯ ಎಕರೆ ಮತ್ತು ಗುಂಟೆಗಳು

ಕರ್ನಾಟಕ ಭೂಸಂಹಿತೆಯ ನಿಯಮಾವಳಿ 1966 ರ ನಿಯಮ 40, 42, 58 ಮತ್ತು 70

Citizen may register their AADHAAR number and mobile number at www.landrecords.karnataka.gov.in to get SMS alerts about mutations on agricultural lands
‡ : ಬೆಳೆ ಸಮೀಕ್ಷೆ ಮಾಹಿತಿ ಸ್ವೀಕೃತವಾಗದ ಕಾರಣ, ಬೆಳೆ ಮಾಹಿತಿ ನಮೂದಿಸಿರುವುದಿಲ್ಲ

1. ಪರ್ವ ಸಂಖ್ಯೆ		3. ವೀರವಾರು		ಎಕರೆ ಗುಂಟೆ		4. ಕಂದಾಯ		5. ಶಾಶ್ವತ ಅಥವಾ ಛೇದನದಿಂದ ಹೆಚ್ಚಿನ ಕಂದಾಯ ಹೆಚ್ಚಳ ಮತ್ತು ವಿಳಾಸ		6. ವಿದ್ಯಾರ್ಥಿ ವಾತಾವರಣ		7. ಖಾತೆ ನಂ.		10. ಸಬ್ ಡಿವಿಷನ್ ಡಿವೀಷನ್ ನಂ		11. ಇತರ ಹಕ್ಕುಗಳು ಮತ್ತು ಬಾಡಿಗೆ	
99		ಒಟ್ಟು ವಿದ್ಯಾರ್ಥಿ ಪೂರ್ಟ್ ಖರಾಟ್ (ಅ) ಪೂರ್ಟ್ ಖರಾಟ್ (ಬ) ಉಳಿದದ್ದು		1.25.08.00 0.20.00.00 1.05.08.00		(ಅ) ಭೂ ಕಂದಾಯ (ಬ) ಜೋಡಿ (ಕ) ಸೆಸ್ಸುಗಳು (ಢ) ನೀರಿನ ಡರ		2.08 0.00 0.00 0.00		ಕೆಂಪೆಗೌಡ ದಿನ ತಿಮ್ಮರಾಯಪ್ಪ ತಿಮ್ಮೆಗೌಡ ದಿನ ತಿಮ್ಮರಾಯಪ್ಪ		1.05.08.00 74 ಮೇಲಿನ ಜಂಟಿ		MR H10/2011-2012 09/08/2016 ಕ್ರಮ			
2. ಹಣ್ಣು		2				ಒಟ್ಟು		2.08									
5. ಮುಸ್ಸು ಸಮೂಹ		7. ಮರಗಳ ಸಂಖ್ಯೆ		8. ವೀರವಾರ ಪ್ರಕಾರ ನೋಂದಾಯಿಸಿದ ವಿದ್ಯಾರ್ಥಿ													
ಕೆಂಪು		ಹೆಚ್ಚು		ಸಂಖ್ಯೆ		ಶ್ರೀ. ಸ		ನೀರಾವರಿ ಮೂಲ		ಮೂಲದಾರು		ಹಂಗಾರು		ಬಾಗಾಯು		ಒಟ್ಟು	
6. ಪಟ್ಟಾ ವೆಡ್ಡಾ																	
12. ಸಾಗುವಳಿ		ಮುಸ್ಸು ಸಂಖ್ಯೆ		ಮುಸ್ಸು ಸಂಖ್ಯೆ		ಮುಸ್ಸು ಸಂಖ್ಯೆ		ಮುಸ್ಸು ಸಂಖ್ಯೆ		ಮುಸ್ಸು ಸಂಖ್ಯೆ		ಮುಸ್ಸು ಸಂಖ್ಯೆ		ಮುಸ್ಸು ಸಂಖ್ಯೆ		ಮುಸ್ಸು ಸಂಖ್ಯೆ	
ವರ್ಷ ಮತ್ತು ಕಾಲ	ವ್ಯವಸ್ಥಾಪಕರ ಹೆಸರು ಮತ್ತು ವಿಳಾಸ	ವಾರು ವಾರ್ಷಿಕ ವರದಿ	ಗೇಣಿಯ ವಿವರ	ಭೂಮಿಯ ಉಪಯೋಗ	ಮುಸ್ಸು ತರಿ, ಬಾಗಾಯು	ಬೆಳೆಯ ಹೆಸರು	ಬೆಳೆಯ ವಿದ್ಯಾರ್ಥಿ			ನೋಂದಾಯಿಸಿದ ಮೂಲ	ಎಕರೆ ಉತ್ಪತ್ತಿ	ಮುಸ್ಸು ಬೆಳೆಗಳ ಒಟ್ಟು					
1	2	3	ಮೀಟರ್ ಗುಂಟೆ	ವರ್ಗ ಮೀಟರ್	ಎ ಎ ಗುಂಟೆ	7	10	11	12	13	14	15	16 ಗುಂಟೆ				
2022-2023 ಮುಂಗಾರ	ಕೆಂಪೆಗೌಡ ದಿನ ತಿಮ್ಮರಾಯಪ್ಪ	ಸ್ವಂತ			ಮುಕ್ಕಿ	ಮಾವು	1.05.08.00	0.00.00.00	1.05.08.00		0.00						
	ಕೆಂಪೆಗೌಡ ದಿನ ತಿಮ್ಮರಾಯಪ್ಪ	ಸ್ವಂತ			ಮುಕ್ಕಿ	ಹೆಚ್. ರಾಗಿ	1.05.08.00	0.00.00.00	1.05.08.00		0.00						
	ತಿಮ್ಮೆಗೌಡ ದಿನ ತಿಮ್ಮರಾಯಪ್ಪ	ಸ್ವಂತ			-	‡	0.00.00.00	0.00.00.00	0.00.00.00		0.00						

ದಿನಾಂಕ: 12/09/2022 ವೇಳೆ: ರೂ. 0

RTC DIGITALLY SIGNED BY : SURESH KUMAR K ON 7/7/2020 6

ವಿದ್ಯಾರ್ಥಿ ಎಕರೆ ಮತ್ತು ಗುಂಟೆಗಳು

ಕರ್ನಾಟಕ ಭೂಕಂದಾಯ ನಿಯಮಾವಳಿ 1986 ರ ನಿಯಮ 40, 42, 58 ಮತ್ತು 70

Citizen may register their AADHAAR number and mobile number at www.landrecords.karnataka.gov.in to get SMS alerts about mutations on agricultural lands
‡ : ಬಳಿ ಸಮೀಪ ಮಾಹಿತಿ ಸ್ವೀಕೃತವಾಗದ ಕಾರಣ, ಬಳಿ ಮಾಹಿತಿ ನಮೂದಿಸಿರುವುದಿಲ್ಲ



1. ಸರ್ಕಾರಿ ಸಂಖ್ಯೆ		3. ವೀರವಾರು		ಎಕರೆ ಗುಂಟೆ		4. ಕಂದಾಯ		5. ಕಟ್ಟಡ ಅಥವಾ ಭೂಮಿ ಸೇವಾ ಸಂಸ್ಥೆ		6. ವಿಸ್ತೀರ್ಣ		7. ವಿಸ್ತೀರ್ಣ		8. ಕಟ್ಟಡ ಅಥವಾ ಭೂಮಿ ಸೇವಾ ಸಂಸ್ಥೆ		9. ಕಟ್ಟಡ ಅಥವಾ ಭೂಮಿ ಸೇವಾ ಸಂಸ್ಥೆ		10. ಕಟ್ಟಡ ಅಥವಾ ಭೂಮಿ ಸೇವಾ ಸಂಸ್ಥೆ		11. ಕಟ್ಟಡ ಅಥವಾ ಭೂಮಿ ಸೇವಾ ಸಂಸ್ಥೆ	
99*		ಒಟ್ಟು ವಿಸ್ತೀರ್ಣ ಫೋಟ್ ಖರಾಜ್ (ಅ) ಪೂಜ್ ಖರಾಜ್ (ಬ) ಉಳಿದದ್ದು		0.24.08.00 0.24.08.00		(ಅ) ಭೂ ಕಂದಾಯ (ಬ) ಚಾರಿತಿ (ಕ) ಸಿಬ್ಬಿಗಳು (ಡ) ನೀರಿನ ಚರ		0.60 0.00 0.00 0.00		ಕೆಂಪೇಗೌಡ ದಿನ ತಿಮ್ಮರಾಯಪ್ಪ ತಿಮ್ಮೇಗೌಡ ದಿನ ತಿಮ್ಮರಾಯಪ್ಪ		0.24.08.00 74 ಮೇರಿನ ಜಂಟಿ		MR H10/2011-2012 09/08/2016 ಕ್ರಮ							
2. ಒಟ್ಟು		3				ಒಟ್ಟು		0.60													
5. ಮುಖ್ಯ ಸವಲಾತಿ		7. ಮರಗಳ ಸಂಖ್ಯೆ		8. ವೀರವಾರ ಪ್ರಕಾರ ನೀರಾವರಿಯ ವಿಸ್ತೀರ್ಣ																	
ಕೆಂಪು		ಹೆಸರು		ಸಂಖ್ಯೆ		ನೀರಾವರಿ ಮೂಲ		ನುಂಗಾಣ		ಹಿರಾಣ		ಬಾಣಾಣ		ಒಟ್ಟು							
6. ಪಟ್ಟಾ																					
12. ಸಾಗುವಳಿ		ಮುಖ್ಯ ಸವಲಾತಿ		ಮುಖ್ಯ ಸವಲಾತಿ		ಮುಖ್ಯ ಸವಲಾತಿ		ಮುಖ್ಯ ಸವಲಾತಿ		ಮುಖ್ಯ ಸವಲಾತಿ		ಮುಖ್ಯ ಸವಲಾತಿ		ಮುಖ್ಯ ಸವಲಾತಿ		ಮುಖ್ಯ ಸವಲಾತಿ		ಮುಖ್ಯ ಸವಲಾತಿ		ಮುಖ್ಯ ಸವಲಾತಿ	
ವರ್ಷ ಮತ್ತು ಕಾಲ	ವ್ಯವಹಾರದ ಹೆಸರು ಮತ್ತು ಸ್ವರೂಪ	ಸಾಗುವಳಿ ಪದ್ಧತಿ	ಗೇಣಿಯ ವಿವರ		ಭೂಮಿಯ ಉಪಯೋಗ		ಮುಖ್ಯ ಸವಲಾತಿ	ಬೆಳೆ ಹೆಸರು	ಬೆಳೆಯ ವಿಸ್ತೀರ್ಣ			ನೀರಾವರಿಯ ಮೂಲ	ಎಕರೆಗೆ ಉತ್ಪಾದನೆ	ಒಟ್ಟು ಉತ್ಪಾದನೆ							
1	2	3	4	5	6	7	8	9	10	11	12	13	14	15	16						
2022-2023 ಮುಂಗಾರ	ಕೆಂಪೇಗೌಡ ದಿನ ತಿಮ್ಮರಾಯಪ್ಪ	ಸ್ವಂತ					ತರಿ	ಹೆಚ್. ರಾಗಿ	0.24.08.00	0.00.00.00	0.24.08.00										
	ಕೆಂಪೇಗೌಡ ದಿನ ತಿಮ್ಮರಾಯಪ್ಪ	ಸ್ವಂತ					ತರಿ	ಮಾವು	0.24.08.00	0.00.00.00	0.24.08.00	ಬಾವಿ/ಕೊಳೆ									
	ತಿಮ್ಮೇಗೌಡ ದಿನ ತಿಮ್ಮರಾಯಪ್ಪ	ಸ್ವಂತ					-	‡	0.00.00.00	0.00.00.00	0.00.00.00		0.00								

ದಿನಾಂಕ: 12/09/2022 ಮೊತ್ತ: ರೂ. 0

RTC DIGITALLY SIGNED BY : SURESH KUMAR K ON 7/7/2020 6

ವಿಸ್ತೀರ್ಣ ಎಕರೆ ಮತ್ತು ಗುಂಟೆಗಳಲ್ಲಿ

ಕಾನೂನುಬಾಹಿರ ಭೂಕಂದಾಯ ನಿಯಮಾವಳಿ 1966 ರ ನಿಯಮ 40, 42, 58 ಮತ್ತು 70

Citizen may register their AADHAAR number and mobile number at www.landrecords.karnataka.gov.in to get SMS alerts about mutations on agricultural lands

‡ : ಬೆಳೆ ಸಮೀಕ್ಷೆ ಮಾಹಿತಿ ಸ್ವೀಕೃತವಾಗದ ಕಾರಣ, ಬೆಳೆ ಮಾಹಿತಿ ನಮೂದಿಸಿರುವುದಿಲ್ಲ

1. ಪರ್ಚೆ ನಂಬರು	3. ಪೀತವಾಲು ಒಟ್ಟು ವಿಸ್ತೀರ್ಣ ಪೂಜ್ ಖರಾಟ್ (ಅ) ಪೂಜ್ ಖರಾಟ್ (ಬಿ) ಉಳಿದದ್ದು	ಎಕರೆ ಗುಂಟೆ ಅ	4. ಕಂದಾಯ (ಅ) ಭೂ ಕಂದಾಯ (ಬಿ) ಜೋಡಿ (ಕ) ಸೆಸ್ಸುಗಳು (ದ) ನೀರಿನ ಛರ	ರೂ.	9. ಕಟ್ಟಡ ಅಥವಾ ಇತರ ನಿರ್ಮಿತ ಕಟ್ಟಡದ ತೆರಿಗೆಯ ಹೆಸರು ಮತ್ತು ವಿವರ	ವಿಸ್ತೀರ್ಣ ಎ ಗುಂಟೆ	ಖಾತೆ ಸಂ.	10. ಕಟ್ಟಡ ಅಥವಾ ಇತರ ನಿರ್ಮಿತ ಕಟ್ಟಡದ ತೆರಿಗೆಯ ಹೆಸರು ಮತ್ತು ವಿವರ	11. ಇತರ ಹಕ್ಕುಗಳು ಮತ್ತು ಮಾರಾಟ ಪತ್ರಗಳು:	ಮಾರಾಟ:						
140		5.20.00.00		7.76	ಕೆಂಪೇಗೌಡ ದಿನ್ ತಿಮ್ಮರಾಯಪ್ಪ	5.08.00.00	154	MR-29/96-97 ವಿಭಜನೆ		MR 25/2009-2010 ವ್ಯವಸ್ಥಾಪಕರು SBM ಹುಬ್ಬಳ್ಳಿ ರವರಿಗೆ 485000/- ರೂ.ಗಳಿಗೆ ಅದಾರ.						
2. ಹೆಚ್ಚು	1		ಒಟ್ಟು	7.76												
5. ಮುಕ್ತ ಸಮೀಪ	7. ಮರಗಳ ಸಂಖ್ಯೆ	8. ಪೀತವಾರ ಪ್ರಕಾರ ಉಪಯೋಗಿಸಿದ ವಿಸ್ತೀರ್ಣ				ತಿಮ್ಮೇಗೌಡ	ಮೇಲಿನ ಜಂಟಿ									
ಕೆಂಪು	ಹೆಸರು	ಸಂಖ್ಯೆ	ಕ್ರ. ಸಂ.	ನೀರಾವರಿ ಮೂಲ	ಮೂಲಗಳು							ಹಿಂಜರು	ಬಾಡಿಯು	ಒಟ್ಟು		
6. ಪಟ್ಟಾ	ಪಟ್ಟಾ															
12. ಸಾಗುವಳಿ	www.karnataka.gov.in															
ವರ್ಷ ಮತ್ತು ಕಾಲ	ವ್ಯವಸ್ಥಾಪಕರ ಹೆಸರು ಮತ್ತು ವಿವರ	ಸಾಗುವಳಿ ವರ್ಧಕ	ಗೌಡನ ವಿವರ				ಖಾತೆ, ತರಿ, ಬಾಡಿಯು	ಬೆಲೆಯ ಹೆಸರು	ಬೆಲೆಯ ವಿಸ್ತೀರ್ಣ			ನಿರೀಕ್ಷಿಸಿದ ಮೂಲ	ಎಕರೆಗೆ ಉತ್ಪತ್ತಿ	ಮಾನ್ಯ ಬೆಲೆಗಳ ಒಟ್ಟು		
			ವಿಸ್ತೀರ್ಣ ಎ ಗುಂಟೆ	ಗುತ್ತಿಗೆ	ವರ್ಗ	ವಿಸ್ತೀರ್ಣ ಎ ಗುಂಟೆ			ಅಮಿತ್ಯ	ಮಿತ್ಯ	ಒಟ್ಟು			ಮಿತ್ಯ, ಛರ ಹೆಸರು	ವಿಸ್ತೀರ್ಣ ಎ ಗುಂಟೆ	
2022-2023 ಮುಂಗಾರ	ಕೆಂಪೇಗೌಡ ದಿನ್ ತಿಮ್ಮರಾಯಪ್ಪ	ಸ್ವಂತ					ಮಾಪು	1.00.00.00	0.00.00.00	1.00.00.00						
	ಕೆಂಪೇಗೌಡ ದಿನ್ ತಿಮ್ಮರಾಯಪ್ಪ	ಸ್ವಂತ					ಹೆಚ್. ರಾಗಿ	0.00.00.00	5.08.00.00	5.08.00.00						
	ತಿಮ್ಮೇಗೌಡ	ಸ್ವಂತ				ಖಾತ್ಯ	‡	0.00.00.00	0.00.00.00	0.00.00.00		0.00				

ದಿನಾಂಕ: 12/09/2022 ಪೂಜ್: ರೂ. 0

RTC DIGITALLY SIGNED BY : KRISHNAPPA K R ON 3/26/2021

ವಿಸ್ತೀರ್ಣ ಎಕರೆ ಮತ್ತು ಗುಂಟೆಗಳಲ್ಲಿ

ಕರ್ನಾಟಕ ಭೂಕಂದಾಯ ನಿಯಮಾವಳಿ 1966 ರ ನಿಯಮ 40, 42, 58 ಮತ್ತು 70

Citizen may register their AADHAAR number and mobile number at www.landrecords.karnataka.gov.in to get SMS alerts about mutations on agricultural lands

‡ : ಬಳಸುವಾಗ ಮಾಹಿತಿ ಸ್ವೀಕೃತವಾಗದ ಕಾರಣ, ಬಳಸುವಾಗ ನಮೂದಿಸಿರುವುದಿಲ್ಲ

1. ಸರ್ವೆ ನಂಬರು		3. ವೇತನವಾರು		4. ಕಂದಾಯ ದೂ.		9. ಕಟ್ಟಡ ಅಥವಾ ಭೂಮಿ ಉಪಯೋಗ ಕೆಲಸದ ಹೆಸರು ಮತ್ತು ವಿವರ		10. ಕಟ್ಟಡ ಅಥವಾ ಭೂಮಿ ಉಪಯೋಗದ ವಿವರ		11. ಇತರ ಹಕ್ಕುಗಳು ಮತ್ತು ಮಾರಾಟ	
140		4.22.00.00		6.33		ಕೆಂಪೇಗೌಡ . ಶಿವ ತಿಮ್ಮರಾಯಪ್ಪ		4.10.00.00 21		MR H35/2021-2022 01/06/2022 ದಾನ	
2. ಹಿಜ್ಜಾ		0.12.00.00		0.00							
2		4.10.00.00		0.00							
5. ಮುಖ್ಯ ಸಮೂಹ		6.33									
7. ಮರಗಳ ಸಂಖ್ಯೆ		8. ವೇತನವಾರ ಪ್ರಕಾರ ನೀಡುವ ವಿವರ									
ಕೆಂಪು		ನೀಡುವ ವಿವರ									
6. ಪಟ್ಟಾ ಪಟ್ಟಾ											
12. ಪಾಸು ವ್ಯವಸ್ಥೆ		13. ಮುಖ್ಯ ಉಪಯೋಗ ಮತ್ತು ಬೆಳೆಗಲ ವಿವರ									
ವರ್ಷ ಮತ್ತು ಕಾಲ		ವ್ಯವಸ್ಥಾಪಕರ ಹೆಸರು ಮತ್ತು ವಿವರ		ಪಾಸು ಪದ್ಧತಿ		ಗೋಲೆಯ ವಿವರ		ಭೂಮಿಯ ಉಪಯೋಗ		ಮುಖ್ಯ ತರಿ ಬಾಣಾಯಕ	
1		2		3		4 5 6 7		8 9		10 11 12 13 14 15 16	
2022-2023 ಮುಂಗಾರ		ಕೆಂಪೇಗೌಡ . ಶಿವ ತಿಮ್ಮರಾಯಪ್ಪ		ಸ್ವಂತ				ಖುಷ್ಕ ‡		0.00.00.00 0.00.00.00 0.00.00.00 0.00 0.00	

ದಿನಾಂಕ: 12/09/2022 ಮೊತ್ತ: ರೂ. 0

RTC DIGITALLY SIGNED BY : SYED SAKIBUR REHMAN ON 6/1/2022 2

ವಿದ್ಯಾರ್ಥಿ ಮತ್ತು ಸಂಪನ್ಮೂಲ

ಕರ್ನಾಟಕ ಭೂಕಂದಾಯ ನಿಯಮಾವಳಿ 1966 ರ ನಿಯಮ 40, 42, 58 ಮತ್ತು 70

Citizen may register their AADHAAR number and mobile number at www.landrecords.karnataka.gov.in to get SMS alerts about mutations on agricultural lands

‡ : ಬಳಸುವ ಮಾರ್ಕೆ ಸ್ವೀಕೃತವಾಗದ ಕಾರಣ, ಬಳಸುವ ಮಾರ್ಕೆ ನಮೂದಿಸುವುದಿಲ್ಲ

1. ಸರ್ವೆ ನಂಬರು		3. ಖೇತವಾರು		4. ಕಂದಾಯ		5. ಮುಖ್ಯ ಅಳವಡಾಡು ಧೀನವಾರನ ಹೆಸರು ಕಂದಾಯ ಹೆಸರು ಮತ್ತು ವಿಳಾಸ		6. ವಿಸ್ತೀರ್ಣ ಎ ಗುಂ		7. ಖಾತೆ ನಂ.		10. ಕಟ್ಟಿ ಅಥವಾ ಪುನೀತಿಯ ದಿನ		11. ಇತರ ಹಕ್ಕುಗಳು ಮತ್ತು ಮಾರಾಟ ಹಕ್ಕುಗಳು							
35		ಒಟ್ಟು ವಿಸ್ತೀರ್ಣ ಪೂಜ್ ಖರಾಬ್ (ಅ) ಪೂಜ್ ಖರಾಬ್ (ಬ) ಉಳಿದದ್ದು		1.10.08.00 0.00.08.00 1.10.00.00		(ಅ) ಭೂ ಕಂದಾಯ (ಬ) ಜೋಡಿ (ಕ) ಸಮಗಲು (ಘ) ನೀರಿನ ದರ		2.52 0.00 0.00 0.00		ಮಂಜುನಾಥ್ ಎಂ ಎನ್ . ದಿನ್ ಲೇ ಎಂ ಆರ್ ನರಸಿಂಹಮೂರ್ತಿ		1.10.00.00 25		MR H10/2021-2022 15/07/2022 ವಿಭಾಗ							
2. ಕ್ರಮ		1		ಒಟ್ಟು		2.52															
5. ಮುಖ್ಯ ನಮೂನೆ		7. ಮರಗಳ ಸಂಖ್ಯೆ		8. ಖೇತವಾರ ಪ್ರಕಾರ ಸಂರಕ್ಷಣೆಯ ವಿಸ್ತೀರ್ಣ																	
ಕೆಂಪು		ಹೆಸರು		ಸಂಖ್ಯೆ		ಕ್ರ. ಸಂ.		ನೀರಾವರಿ ಮೂಲ		ಮುಂಗಾರು		ಹಿಂಗಾರು		ಬಾರಾಯ್ಲು		ಒಟ್ಟು					
6. ಪಟ್ಟಿ ಪಟ್ಟಿ																					
12. ಸಾಗುವಳಿ		ಮುಖ್ಯ ಅಳವಡಾಡು ವಿಧ		13. 1/ವಿಯ ಉಪಯೋಗ ಮತ್ತು ಬೆಳೆಗಳ ವಿಧ																	
ವರ್ಷ ಮತ್ತು ಕಾಲ		ವ್ಯವಹಾರದ ಹೆಸರು ಮತ್ತು ಬಾಡು		ಪ್ರಾರಂಭ		ಗೇರಿಯ ವಿವರ		ಭೂಮಿಯ ಉಪಯೋಗ		ಮುಖ್ಯ ತರಿ ಬಾಡು		ಬೆಳೆಯ ಹೆಸರು		ಬೆಳೆಯ ವಿಸ್ತೀರ್ಣ		ನೀರಾವರಿ ಮೂಲ		ಎಕರಗೆ ಉತ್ಪತ್ತಿ		ಇತರ ಬೆಳೆಗಳ ಒಟ್ಟು	
1		?		3		ವಿಸ್ತೀರ್ಣ ಗುಂಗೆ ವರ್ಗ ವಿಸ್ತೀರ್ಣ		ಎ 7 ಗುಂ		8		9		ಅಮಿಶ್ರ, ಮಾಳ, ಒಟ್ಟು		10 11 12		13		14 15 16 ಗುಂ	
2022-2023 ಮುಂಗಾರು		ಮಂಜುನಾಥ್ ಎಂ ಎನ್ . ದಿನ್ ಲೇ ಎಂ ಆರ್ ನರಸಿಂಹಮೂರ್ತಿ		ಸ್ಯಂತ್		1.10.00.00				‡											

ದಿನಾಂಕ: 12/09/2022 ಪೂಜ್: ರೂ. 0

RTC DIGITALLY SIGNED BY : SYED SAKIBUR REHMAN ON 7/15/2022

ವಿಸ್ತೀರ್ಣ ಎಕರ ಮತ್ತು ಗುಂಟೆಗಳಲ್ಲಿ

ಕರ್ನಾಟಕ ಭೂಕಂದಾಯ ನಿಯಮಾವಳಿ 1966 ರ ನಿಯಮ 40, 42, 58 ಮತ್ತು 70

Citizen may register their AADHAAR number and mobile number at www.landrecords.karnataka.gov.in to get SMS alerts about mutations on agricultural lands

‡ : ಬೆಳೆ ಸಮೀಕ್ಷೆ ಮಾಹಿತಿ ಸ್ವೀಕೃತವಾಗದ ಕಾರಣ, ಬೆಳೆ ಮಾಹಿತಿ ನಮೂದಿಸಿರುವುದಿಲ್ಲ

ಗ್ರಾಮ ಪಂಚಾಯತ್
ಕಾರ್ಯಾಲಯ ಮೊಹರು

ವಿಳಾಸ: **ಮಾಣಿ**

ಹೋಬಳಿ:

ಕುದುರೆ

ಗ್ರಾಮ:

ಮಾರಸಂದ್ರ

ಪುಟದ ಕ್ರಮ ಸಂಖ್ಯೆ:

1. ಪರ್ವೆ ಸಂಖ್ಯೆ	3. ವೇತನಗಳು ಒಟ್ಟು ವಿದ್ಯಾರ್ಥಿ ಫೋನ್ ಖರ್ಚು (ಅ) ಫೋನ್ ಖರ್ಚು (ಬ) ಉಳಿದದ್ದು	ಎಕರೆ ಗುಂಟೆ ಆ	4. ಕಂದಾಯ				9. ಕಟ್ಟಡ ಅಥವಾ ಸ್ವತ್ತಿನ ದಾಖಲೆಗಳ ಹೆಸರು ತಂದೆಯ ಹೆಸರು ಮತ್ತು ವಿಳಾಸ	ವಿದ್ಯಾರ್ಥಿ ಎ	ವಿಶೇಷ ಸಂ.	10. ಕಟ್ಟಡ ಅಥವಾ ಸ್ವತ್ತಿನ ದಾಖಲೆಗಳ ಸಂಖ್ಯೆ					
			(ಅ) ಭೂ ಕಂದಾಯ	(ಬ) ಜೋಡಿ	(ಕ) ಸೆಸ್ಸುಗಳು	(ಡ) ನೀರಿನ ದರ				ಹೆಸರು:	ಮಾಹಿತಿ:				
35	1.07.08.00 0.00.08.00 1.07.00.00		2.38	0.00	0.00	0.00	ಎಂ ಆರ್ ವಿಕ್ಟೋರ್ . ಬಿನ್ ಲೇ ಎಂ ರಂಗನಾಥ ರಾವ್	1.07.00.00	25	MR H10/2021-2022 15/07/2022 ವಿಭಾಗ					
2. ಹಣ್ಣು	2		ಒಟ್ಟು	2.38											
5. ಮುಖ್ಯ ನಮೂನೆ	7. ಮರಗಳ ಸಂಖ್ಯೆ		8. ವೇತನವಾರ ಪ್ರಕಾರ ನೀಡುವ ಯಾವುದೇ ವಿದ್ಯಾರ್ಥಿ												
ಕಂಪು	ಹೆಸರು	ಸಂಖ್ಯೆ	ಕ್ರ. ಸಂ.	ನೀಡುವ ಯಾವುದೇ ಮೂಲ	ಮುಂಗಾರು	ಹಿಂಗಾರು	ಬಾರಾಯ್ಲು	ಒಟ್ಟು							
6. ಪಟ್ಟಿ															
12. ವಾಗುಪ್ಪ	ಮುಖ್ಯ ನಮೂನೆ		ಮುಖ್ಯ ನಮೂನೆ				13. ಮುಖ್ಯ ನಮೂನೆ ಮತ್ತು ಬೆಳೆಗಳ ನಮೂನೆ								
ವರ್ಷ ಮತ್ತು ಕಾಲ	ವ್ಯವಹಾರಗಳ ಹೆಸರು ಮತ್ತು ಬಾಡಿಗೆ	ವಾಗುಪ್ಪ ಸಂಖ್ಯೆ	ಗೋಡೆಯ ವಿವರ	ಭೂಮಿಯ ಉಪಯೋಗ	ಖಾಸಗಿ ಕೆಲಸ	ಬೆಳೆಯ ಹೆಸರು	ಬೆಳೆಯ ವಿದ್ಯಾರ್ಥಿ			ನೀಡುವ ಯಾವುದೇ ಮೂಲ	ಎಕರೆಗೆ ಉತ್ಪಾದನೆ	ಮುಖ್ಯ ಬೆಳೆಗಳ ಒಟ್ಟು			
1	2	3	ವಿದ್ಯಾರ್ಥಿ ಎ 4 ಗುಂ	ಗುಂಟೆ 5	ವರ್ಗ 6	ವಿದ್ಯಾರ್ಥಿ ಎ 7 ಗುಂ	8	9	10	11	12	13	14	15	16 ಗುಂ
2022-2023 ಮುಂಗಾರು	ಎಂ ಆರ್ ವಿಕ್ಟೋರ್ . ಬಿನ್ ಲೇ ಎಂ ರಂಗನಾಥ ರಾವ್	ನೈಜ	1.07.00.00				‡								

ದಿನಾಂಕ: 12/09/2022 ಮೊತ್ತ: ರೂ. 0

RTC DIGITALLY SIGNED BY : SYED SAKIBUR REHMAN ON 7/15/2022

ವಿದ್ಯಾರ್ಥಿ ಎಕರೆ ಮತ್ತು ಗುಂಟೆಗಳಲ್ಲಿ

ಕರ್ನಾಟಕ ಭೂಕಂದಾಯ ನಿರೀಕ್ಷಾ ವಿಭಾಗ 1966 ರ ನಿಯಮ 40, 42, 58 ಮತ್ತು 70

Citizen may register their AADHAAR number and mobile number at www.landrecords.karnataka.gov.in to get SMS alerts about mutations on agricultural lands

‡ : ಬಳಸುವ ಮೂಲಕ ಮಾಹಿತಿ ಸ್ವೀಕೃತವಾಗದ ಕಾರಣ, ಬಳಸುವ ಮೂಲಕ ನಮೂದಿಸುವುದಿಲ್ಲ