

ಕರ್ನಾಟಕ ವಿಧಾನ ಪರಿಷತ್ತು

ಚುಕ್ಕೆ ಗುರುತಿಲ್ಲದ ಪ್ರಶ್ನೆ ಸಂಖ್ಯೆ

1494 (1758)

ಸದಸ್ಯರ ಹೆಸರು

ಶ್ರೀ ಸುನೀಲ್ ವಲ್ಲಭಪುರ್ (ವಿಧಾನ ಸಭೆಯಿಂದ ಚುನಾಯಿತರಾದವರು)

ಉತ್ತರಿಸಬೇಕಾದ ದಿನಾಂಕ

14.03.2022

ಉತ್ತರಿಸುವವರು

ಅರಣ್ಯ ಹಾಗೂ ಆಹಾರ, ನಾಗರಿಕ ಸರಬರಾಜು ಮತ್ತು ಗ್ರಾಹಕರ ವ್ಯವಹಾರಗಳ ಸಚಿವರು


ಕ್ರ. ಸಂ.	ಪ್ರಶ್ನೆ	ಉತ್ತರ
ಅ)	ಕಲಬುರಗಿ ಜಿಲ್ಲೆಯಲ್ಲಿರುವ ಒಟ್ಟು ಅರಣ್ಯ ಪ್ರದೇಶದ ವಿಸ್ತೀರ್ಣವೆಷ್ಟು; (ಸರ್ವೆ ನಂ. ವಿಸ್ತೀರ್ಣ, ಹೋಬಳಿ, ಗ್ರಾಮ ಸಹಿತ ವಿವರ ನೀಡುವುದು)	ಕಲಬುರಗಿ ಅರಣ್ಯ ವಿಭಾಗದಲ್ಲಿ ಒಟ್ಟು 35,317.70 ಹೆಕ್ಟೇರ್ ಅರಣ್ಯ ಪ್ರದೇಶವಿರುತ್ತದೆ. ಸರ್ವೆ ನಂಬರ್ ವಿಸ್ತೀರ್ಣ, ಹೋಬಳಿ, ಗ್ರಾಮ ಸಹಿತ ವಿವರವನ್ನು ಅನುಬಂಧ-1ರಲ್ಲಿ ಒದಗಿಸಿದೆ.
ಆ)	ಅರಣ್ಯ ಪ್ರದೇಶದ ಜಮೀನನ್ನು ಎಷ್ಟು ಮಂದಿ ರೈತರು ಒತ್ತುವರಿ ಮಾಡಿಕೊಂಡಿದ್ದಾರೆ; (ಸರ್ವೆ ನಂ. ವಿಸ್ತೀರ್ಣ, ಹೋಬಳಿ, ಗ್ರಾಮ ಸಹಿತ ವಿವರ ನೀಡುವುದು)	ಕಲಬುರಗಿ ಪ್ರಾದೇಶಿಕ ಅರಣ್ಯ ವಿಭಾಗದಲ್ಲಿ ಒಟ್ಟು 396 ಜನರು 1,100-08 ಎಕರೆ ಅರಣ್ಯ ಪ್ರದೇಶವನ್ನು ಒತ್ತುವರಿ ಮಾಡಿ ಕೊಂಡಿರುತ್ತಾರೆ. ಸರ್ವೆ ನಂ. ವಿಸ್ತೀರ್ಣ, ಹೋಬಳಿ, ಗ್ರಾಮಗಳ ವಿವರಗಳನ್ನು ಅನುಬಂಧ-2ರಲ್ಲಿ ಒದಗಿಸಿದೆ.
ಇ)	ಒತ್ತುವರಿ ಮಾಡಿಕೊಂಡಿರುವ ರೈತರುಗಳಿಗೆ ಸರ್ಕಾರ ವಿಧಿಸಿರುವ ದಂಡದ ಮೊತ್ತವೆಷ್ಟು; (ಸರ್ವೆ ನಂ. ವಿಸ್ತೀರ್ಣ, ಹೋಬಳಿ, ಗ್ರಾಮ ಸಹಿತ ವಿವರ ನೀಡುವುದು)	ಒತ್ತುವರಿ ಮಾಡಿಕೊಂಡಿರುವ ರೈತರುಗಳಿಗೆ ದಂಡ ವಿಧಿಸಿರುವ ಪ್ರಕರಣಗಳು ಇರುವುದಿಲ್ಲ.
ಈ)	ಹಲವಾರು ವರ್ಷಗಳಿಂದ ಒತ್ತುವರಿ ಭೂಮಿಯನ್ನೇ ನಂಬಿ ಜೀವನ ಸಾಗಿಸುತ್ತಿರುವ ಬಡ ಕುಟುಂಬಗಳ ರೈತರುಗಳಿಗೆ ಸರ್ಕಾರ ವರ್ಯಾಯ ವ್ಯವಸ್ಥೆ ಮಾಡಲಾಗಿದೆಯೇ ಅಥವಾ ಮಾಡಲಾಗುವುದೇ?	ಸರ್ಕಾರದ ಆದೇಶ ಸಂಖ್ಯೆ: ಅಪಜಿ 45 ಎಫ್‌ಜಿಎಲ್ 2015, ದಿನಾಂಕ 21.09.2015 (ಅನುಬಂಧ-3)ರ ಅನುಸಾರ ದಿನಾಂಕ 27.04.1978ರ ನಂತರ 3.00 ಎಕರೆ ವರೆಗೆ (ಅರಣ್ಯ ಒತ್ತುವರಿ ಜಮೀನು ಮತ್ತು ಒತ್ತುವರಿದಾರರ ಪಟ್ಟಾ ಜಮೀನು ಸೇರಿ) ಅರಣ್ಯ ಒತ್ತುವರಿ ಮಾಡಿರುವಂತಹ ಒತ್ತುವರಿದಾರರಿಗೆ ಪುನರ್ವಸತಿ ಮತ್ತು ಪುನರ್ ವ್ಯವಸ್ಥೆ ವ್ಯಾಕೇಜ್ ಕಲ್ಪಿಸುವ ನಿಟ್ಟಿನಲ್ಲಿ ಸರ್ಕಾರದ ಹಂತದಲ್ಲಿ ಕ್ರಮ ಕೈಗೊಳ್ಳಲಾಗುತ್ತಿದೆ ಈ ಪ್ರಕ್ರಿಯೆ ಪೂರ್ಣಗೊಳ್ಳುವ ವರೆಗೆ 3.00 ಎಕರೆ ವರೆಗಿನ ಒತ್ತುವರಿ ತೆರವು ಕಾರ್ಯವನ್ನು ಸ್ಥಗಿತಗೊಳಿಸಲಾಗಿದೆ.

ಸಂಖ್ಯೆ: ಅಪಜಿ 36 ಎಫ್‌ಎಫ್‌ಎಫ್ 2022

(ಉಮ್ಮೇಶ್ ವಿ. ಕತ್ತಿ)
ಅರಣ್ಯ ಹಾಗೂ ಆಹಾರ, ನಾಗರಿಕ ಸರಬರಾಜು ಮತ್ತು ಗ್ರಾಹಕರ ವ್ಯವಹಾರಗಳ ಸಚಿವರು

ABSTRACT OF FOREST AREA IN KALABURAGI DIVISION


Sl. No.	Range Name	Reserve Forest Area	Section - 4 Notified	Protected Forest Area	Unclassed Forest Area	Total Forest Area
1	Kalaburagi	865.11	799.71	0.00	743.55	2399.37
2	Aland	0.00	1202.91	0.00	302.13	1505.04
3	Chinchou W.L.	12570.31	1117.90	0.00	2113.07	15601.28
4	Chinchou (T)	3350.96	1736.18	98.76	3924.76	9110.66
5	Chitapur	1648.48	2978.54	0.00	2074.38	6701.35
	Total	18234.81	7826.24	98.76	9157.89	35317.70


 Deputy Conservator of Forests,
 Territorial Division, Gulbarga.

Deputy Conservator of Forests,
 Territorial Division, Gulbarga.


Details of Reserve Forests/State Forests of Kalaburagi Range

Sl. No.	Circle	District	Division	Taluk	Range	Forest Block	Notification No / Date	Village	Sy No	Extent (Ha)	Remarks
1	2	3	4	5	6	7	8	9	10	11	12
1	Kalaburagi	Kalaburagi	Kalaburagi	Kalaburagi	Kalaburagi	Bhimanal block	G.O.No 13, 9th Isfandar, 1346 FasIU/s-18 of HFA 1326 F (English translation of Urdu Notification)	Bhimanal	15	38.12	
									24	32.06	
										70.18	
								Koornur	24	89.13	
								Dongargaon	157	250.65	
									143	18.3	
									137	11.32	
									138	11.43	
									136	15.04	
										306.74	
								Margutti	127	118.05	
									131	112.01	
									132	227.29	
										457.35	
								Sonth	220	23.27	
									326	32.78	
									138'/1	70.55	
										147.85	
									Sy.Nos.14	865.11	Ha


 Deputy Conservator of Forests,
 Territorial Division, Kalaburagi.

ABSTRACT OF FOREST AREA IN KALABURAGI DIVISION

Sl. No.	Range Name	Reserve Forest Area	Section - 4 Notified	Protected Forest Area	Unclassed Forest Area	Total Forest Area
1	Kalaburagi	865.11	790.71	0.00	743.55	2399.37
2	Aland	0.00	1202.91	0.00	302.13	1505.04
3	Chincholi WL	12370.31	1117.90	0.00	2113.07	15601.28
4	Chincholi (T)	3350.96	1736.18	98.76	3924.76	9110.66
5	Chittapur	1648.43	2978.54	0.00	2074.38	6701.35
	Total	18234.81	7826.24	98.76	9157.89	35317.70


Deputy Conservator of Forests,
Territorial Division, Gulbarga.

Details of Reserve forests/state forests Chincholi (WL) Range


Sl No	Circle	District	Division	Taluk	Range	Forest Block	Notification No / Date	Village	Sy. No.	Extent (Ha)	Remarks
1	2	3	4	5	6	7	8	9	10	11	12
1	Kalaburagi	Kalaburagi	Kalaburagi	Chincholi	Chincholi Wildlife	Chincholi Block-II.	FFD-14-FAF-75 Bangalore dt.15.07.1975 Gaz., part-IV 2C (II) dated. 14-8- 1975 Sec.17 of KFA 1963.	Manikpur	1	152.89	
									2	37.49	
											190.38
								Gottamgotta	1	208.48	
									2	150.67	
									3	134.25	
									4	191.69	
									5	1.53	
									6	3.52	
									7	9.46	
									8	8.84	
									9	7.88	
									10	4.49	
									11	1.43	
									12	3.52	
									13	3.25	
										729.01	
								Chandrampalli	14	12.32	
									7	5.26	
									9	2.69	
									12	0.81	
									2	585.68	
									3	7.41	
									4	3.31	
									5	2.97	
									6	3.88	
8	6.65										
11	2.41										
		633.39									
Inolli	96	867.77									

Sl No	Circle	District	Division	Taluk	Range	Forest Block	Notification No / Date	Village	Sy. No.	Extent (Ha)	Remarks		
1	2	3	4	5	6	7	8	9	10	11	12		
	Kalaburagi	Kalaburagi	Kalaburagi	Chincholi Wildlife	Chincholi Wildlife	Chincholi	FFD-14-FAF-75 Bangalore dt.15.07.1975 Gaz., part-IV 2C (II) dated. 14-8-1975 Sec.17 of KFA 1963	Somalingadalli	80	1.34			
										81	411.15		
										79	1.31		
										78/B	75.72		
						Chincholi		Bhairampalli	13	291.59			
						Block. Total				6,285.33			
						Shadipur block.	AFD-62-FAF-74 dt.5/11.09.1974	Shadipur	123/1	158.94			
									124	10.10			
										169.04			
						2 Blocks		Sy.Nos. 61		6,454.37	7738.567		
4	Kalaburagi	Kalaburagi	Kalaburagi	Chincholi	Chincholi Wildlife	lachmasagar block	Gazzete No. 1 dt: 14th Behman 1349 Fasali U/s-18 of HFA 1326 F (English translation of Urdu Notification)	Lachmasagar	50	87.65			
											63	139.5	
											70	156.47	
												383.62	
										Linganagar	15	172.3	
											19	203.37	
											20	200.5	
											36	168.11	
												744.28	
										Mombapur	1	2.14	
								18	211.06				
								32	147.18				
										360.38			
										1,488.28	as per sy.No. 3677.21 acre as per notification 3700 Acre		
5						Antawaram block	Gezzete No: 1351 Fasali File No. 4/22/86 of 1349 Fasali U/s-18 of HFA 1349 F	Antawaram	58	485.45			
6						Bhonaspur block	Gezzete No: 9 Dt: 29 dai 44 Fasali U/s-18 of HFA	Bhonaspur	26	181.70			
								Shivareddypalli	1	135.89	As per Block Map		
										317.59	338.74 ha.		

Details of Reserve forests/state forests Chincholi (T) Range

Sl No	Circle	District	Division	Taluk	Range	Forest Block	Notification No / Date	Village	Sy. No.	Extent (Ha)	Remarks					
1	2	3	4	5	6	7	8	9	10	11	12					
10	Kalaburagi	Kalaburagi	Kalaburagi	Chincholi	Chincholi	Chandankera block	AFD-72-FAF-74, dt. 6-9-1974.U/S. 17 of KFA, 1963.	Chandankera	335	201.43						
11						Mukramba block	AFD-61-FAF-74, Dated. 6/10-9-1974.U/S. 17 of KFA, 1963.	Mukramba	65	135.67						
										161	23.82					
											159.49					
											360.92					
12						Pangarga block.	3rd dai 1352 F u/s 18 HFA No.1 of 1326 F	Pangarga	113	163.65						
										114	160.8	290.24 ha as per notification				
											324.45					
13						Pastapur block	Gazzete Hamiya No. 11 dt 25th Behman 1346 Fasali U/S.18 of HFA, 1326 F.	Pastapur	Pastapur, Chimmanahod, Sasargaon, Narnal, Dhotikol	1,303.51	Village Sy No. to be identified as per notification					
14						Rummangud block	Gazzete No. 24 Amardad 1344 Fasali U/S.10 of HFA, 1326 F.	Rummangud	200	222.5						
										206	13.59	235.96ha as per notification				
											236.09					
15						Kodli block	397/398, dated.12-3-1949. U/S. 18 of HFA.	Kodli	284	176.49	176.46ha as per notification					
16						Bhonayar Block	AFD-117 FAF-66 Banagalore dated.10.12.1966	Bhonayar	18	94.79						
										5 Blocks	Total				2,496.25	

SI No	Circle	District	Division	Taluk	Range	Forest Block	Notification No / Date	Village	Sy. No.	Extent (Ha)	Remarks						
1	2	3	4	5	6	7	8	9	10	11	12						
17	Kalaburagi	Kalaburagi	Kalaburagi	Chincholi	Chincholi	Polakpalli block.	AFD-66-FAF-68, Dt 06-01-1967, U/S. 19 of HFA, 1955 E.	Polakpalli	125	43.60							
									128/1	106.68							
														150.28			
18						Kalaburagi	Kalaburagi	Kalaburagi	Chincholi	Chincholi	Chimanchod Block	AFD-115-FAF-62 Bangalore dated:14.07.1964	Chimanchod	58/*	303.21		
														83/*	241.27		
														59/*	14.26		
														60/*	9.38		
														82/*	1.72		
																569.84	
														Gurampalli	7	15.93	
															64	40.47	
																56.40	
Nagarhal	18	78.19															
		78.19	705.40 ha as														
	Total	704.43	per notification														
Chincholi (T) Total										3350.96							



 Deputy Conservator of Forests,
 Territorial Division, Kalaburagi.

Details of Reserve forests/state forests Chittapur Range

Sl No	Circle	District	Division	Taluk	Range	Forest Block	Notification No / Date	Village	Sy No	Extent (Ha)	Remarks	
1	2	3	4	5	6	7	8	9	10	11	12	
19	Kalaburagi	Kalaburagi	Kalaburagi	Sedam	Chittapur	Kompalli Block	276/277 Dated: 9th is fandar 1347 Fasali in file no. 11-16 of 1328 Fasali ir/s 18 of HFA 1326 F	Kompalli	2/1	253.38		
									19	2.46		
									20	0.87		
									21	0.81		
									18	1.76		
									22	4.12		
										263.40		
									Gajalapur	68/2	134.36	
									Chandapur	119/1	48.97	
								124/1		32.38		
									Mudhole	124	133.55	
										108	8.58	
										106	2.49	
										107	4.12	
		125	2.06									
	Kactal	51	207.20									
			573.71	860.40 ha as								
			837.11	per								
20						Itkal block	AFD-200-FAF-67, dt. 29-01-1969. U/S. 19 of HFA, 1355 E.	Itkal	543	273.66		
										273.66	273.61ha	
21						Eranapalli block	AFD-57-FAF-65, dated. 20.11.1965 U/S. 19 of HFA,	Eranapalli	69	148.47		
									68/1	9.53	153.87 ha as	
										158.00	per	
22						Khanderayanapa lli block	AFD-77-FAF-65, dated. 6-12 1966. U/S. 19 of HFA, 1355 F.	Khanderayanapalli	74	34.4		
									64	0.62		
									72	1.25		
									73	2.87		
										39.14	38.86ha	


Details of Areas Notified under Section-4 of KFA-1963 Kalaburagi Range

Sl. No.	Circle	District	Division	Range	Notification No/ Date	Taluka	Hobli	Village	Sy. No.	Extent (Ha)	Remarks			
1	2	3	4	5	6	7	8	9	10	11	12			
1	Kalaburagi	Kalaburagi	Kalaburagi	Kalaburagi	AHFF-178-FAF-88, dated. 4.8.1994. U/S.4 of KFA, 1963.	Jewargi	Nelogi	Nelogi	291	152.93				
									237					
2								AHFF-182-FAF-88, dated.27.9.1994. U/S.4 of KFA, 1963.	Yadrami	Yadrami	Yadrami	432/1a	261.94	
							Sumbada				327			
3								AHFF-174-FAF-88, dated. 27.9.1994. U/S.4 of KFA, 1963.	Jewargi	Nelogi	Yathanur	211/1	25.66	
4												Yathanur	15	54.71
5								AHFF 222.FAF-88, dated. 11.8.1994 U/S.4 of KFA, 1963.	Jewargi	Ijeri	Yalagodu	171	39.76	
6								AHFF-225-FAF-88, dated. 24.9.1994. U/S.4 of KFA, 1963.	Jewargi	Andola	Gauwar	341	9.28	
												357	12.14	
												358	14.16	
				359	8.91									
									44.49					
7				AHFF-179-FAF-88, dated. 24.9.1994. U/S.4 of KFA, 1963.	Jewargi	Andola	Andola	1	37.72					
8									Andola	478,479, 420,444	122.02			
9				AHFF-220 FAF-88 dated 19.08.1994 U/S.4 of KFA, 1963.	Jewargi	Nelogi	Nilogi	307	18.23					
10				AHFF-180 FAF-88 dated 10.08.1994 U/S.4 of KFA, 1963.				Nilogi	320	33.25				
								Sy. No 18		790.71				


 Deputy Conservator of Forests,
 Territorial Division, Kalaburagi.

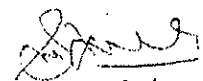
Details of Areas Notified under Section-4 of KFA-1963 of Aland Range

Sl. No.	Circle	District	Division	Range	Notification No/ Date	Taluka	Hobli	Village	Sy. No.	Extent (Ha)	Remarks				
1	2	3	4	5	6	7	8	9	10	11	12				
11	Kalaburagi	Kalaburagi	Kalaburagi	Aland	AHFF-217 FAF-88 dt.30.7.94 U/s.4	Aland	Narona	Sanagunda	58/1	161.94					
12					AHFF-208 FAF-88 dt.26.9.1994 U/s.4	Aland	Nimbarga	Bhusnoor	198	54.00					
									203	110.35					
									208	15.55					
									209	14.52					
									210	13.15					
												207.57			
13									AHFF-218 FAF-88 dt.4.8.94	Aland	Nimbarga	Dangapur	72	96.92	
14								AHFF-176 FAF-88 dt.3.8.94	11/1				77.73		
														174.65	
15					AHFF-248-FAF-88 dt.03.6.1994 U/S-4 of KFA, 1963.	Aland	Nimbarga	Koralli	41	60.70					
16					AHFF-217 FAF-88 B'lore dt.03.07.1994 U/s -4	Aland	Narona	Dhammur	63/1	492.79					
17					AHFF 175 FAF 88 B'lore dt.10.08.1994 U/s -4	Aland	Narona	Madaki	146	105.26					
										1202.91					


 Deputy Conservator of Forests,
 Territorial Division, Kalaburagi.


Details of Areas Notified under Section-4 of KFA-1963 of Chincholi WL Range

Sl. No.	Circle	District	Division	Range	Notification No/ Date	Taluka	Hobli	Village	Sy. No.	Extent (Ha)	Remarks						
1		2	3	4	5	6	7	8	9	10	11						
18	Kalaburagi	Kalaburagi	Kalaburagi	Chincholi Wildlife	AFD-195-FAF-68,dt.07.07.1971. U/S.4 of HFA, 1355 F.	Chincholi	Chincholi	Chindanur	47/1	90.75							
									57/1	72.39							
													163.14				
19					Kalaburagi	Kalaburagi	Kalaburagi	Chincholi Wildlife	AFD-11 FAF-69 dt.13.03.1969 U/S-4	Chincholi	Chincholi	Magdumpur	51	74.23			
													63	89.12			
													140	94.86			
													162	69.46			
																327.67	
19					Kalaburagi	Kalaburagi	Kalaburagi	Chincholi Wildlife	450 6th Farwardi 1345 Fasli Sec- 07 of Forest Act.No.(1) of 26 Fasli.	Chincholi	Chincholi	Kusrampalli	18	129.9			
	21/1	164.7															
	15	10.77															
			305.37														
									321.72								
									627.09								
									1,117.90								


 Deputy Conservator of Forests,
 Territorial Division, Kalaburagi.

Details of Areas Notified under Section-4 of KFA-1963 of Chincholi (T) Range


Sl. No.	Circle	District	Division	Range	Notification No/ Date	Taluka	Hobli	Village	Sy. No.	Extent (Ha)	Remarks
1	2	3	4	5	6	7	8	9	10	11	12
20	Kalaburagi	Kalaburagi	Kalaburagi	Chincholi (T)	U/S.7 of HFA, 1926 F. Declared as Forest Area	Chincholi	Inapur	Tumkanta	25	125.85	
									26	108.45	
										234.30	
						Chincholi	Chincholi	Nagaidalai	70	11.5	
									71	6.72	
									72	10.77	
									53	248.47	
									277.46		
						Chincholi	Inapur	Ethebarpur	81	425.51	
						Chincholi	Inapur	Salebeernalli	114	635.37	
									137	163.54	
										798.91	
					1,736.18						



Deputy Conservator of Forests,
Territorial Division, Kalaburagi.

Details of Areas Notified under Section-4 of KFA-1963 of Chittapur

Sl. No.	Circle	District	Division	Range	Notification No/ Date	Taluka	Hobli	Village	Sy. No.	Extent (Ha)	Remarks		
1		2	3	4	5	6	7	8	9	10	11		
21	Kalaburagi	Kalaburagi	Kalaburagi	Chittapur	AHFF 224-FAF-88. dated 26.9.1994 U/S 4 of KFA, 1963.	Kalagi	Kalagi	Arnakal	240	25.58			
22					AHFF 192-FAF-88 dated 27.9.1994 U/S 4 of KFA, 1963.	Kalagi	Kalagi	Arnakal	225/1	157.92			
											183.5		
23					Ashnal Block 67 5th Farwardi, 1350 Fasli U/s 7	Chittapur	Nalawar	Allur-B.	378	2,446.07			
											2,446.07		
											Sy. Nos-3	2,629.57	
24					AFD-90-FAF-74, dt17.5.1975 .U/S.4 of KFA, 1963.	Sedam	Kodla	Handaraki	249/1	310.60			
									200/1				
												310.60	
25					AFD-91-FAF-74, B'lor dated. 11-6- 1975. Gazate dt.17.07.1975 U/S.4 of KFA, 1963.	Sedam	Kodla	Nadepalli		185	22.30		
		186	3.29										
		187	7.33										
		188	3.36										
		190	2.09										
							38.37						
								2978.54					




Deputy Conservator of Forests,
Territorial Division, Kalaburagi.

Details of Protected Forests of Chincholi (T) Range

Sl. No.	Circle	District	Division	Taluk	Range	Forest Block	Notification No / Date	Village	Sy. No.	Extent (Ha)	Remarks
1	2	3	4	5	6	7	8	9	10	11	12
	Kalaburagi	Kalaburagi	Kalaburagi	Chincholi	Chincholi	Bhanyar (K)	U/S.29 of IFA, 1355 F. Declared as Protected Forest, Gaz.No.27 dt.05.07.1951	Bhanyar (K)	46	98.76	

Copy of the Notification to be enclosed


 Deputy Conservator of Forests,
 Territorial Division, Kalaburagi.

Details of Areas Recorded as Forests in Govt. Records* Kalaburagi Range (Unclassified Forest)

Sl. No	Circle	Division	District	Range	Taluk	Hobli	Village	Survey Number	Extent (Ha)	Govt.record*	Remarks
1	2	3	4	5	6	7	8	9	10	11	12
1	Kalaburagi	Kalaburagi	Kalaburagi	Kalaburagi	Kalaburagi	Aurad(B)	Ganajalkhed	35	44.81	44-81 (110-A 28-C) Reserve Forest	
2	Kalaburagi	Kalaburagi	Kalaburagi	Kalaburagi	Kalaburagi	Kalaburagi	Uplaon	16	18.88	Karnataka Govt. Forest Department	
3	Kalaburagi	Kalaburagi	Kalaburagi	Kalaburagi	Kalaburagi	Kalaburagi	Uplaon	20	15.53		
4	Kalaburagi	Kalaburagi	Kalaburagi	Kalaburagi	Kalaburagi	Kalaburagi	Udanura	110/20	0.07		
5	Kalaburagi	Kalaburagi	Kalaburagi	Kalaburagi	Kalaburagi	Kalaburagi	Udanura	111/20	0.40		
6	Kalaburagi	Kalaburagi	Kalaburagi	Kalaburagi	Kalaburagi	Kalaburagi	Udanura	111/21	0.12		
7	Kalaburagi	Kalaburagi	Kalaburagi	Kalaburagi	Kalaburagi	Kalaburagi	Udanura	112/1	1.62		
8	Kalaburagi	Kalaburagi	Kalaburagi	Kalaburagi	Kalaburagi	Kalaburagi	Udanura	116	1.63		
9	Kalaburagi	Kalaburagi	Kalaburagi	Kalaburagi	Kalaburagi	Kalaburagi	Udanura	123/5	4.10		
10	Kalaburagi	Kalaburagi	Kalaburagi	Kalaburagi	Kalaburagi	Kamalapur	Udanura	114/3	1.27		
11	Kalaburagi	Kalaburagi	Kalaburagi	Kalaburagi	Kalaburagi	Kamalapur	Rajanal	4	54.78		
12	Kalaburagi	Kalaburagi	Kalaburagi	Kalaburagi	Kalaburagi	Kamalapur	Kamalapur	27/1	88.34		
13	Kalaburagi	Kalaburagi	Kalaburagi	Kalaburagi	Kalaburagi	Kamalapur	Kamalapur	27/45	11.38		
14	Kalaburagi	Kalaburagi	Kalaburagi	Kalaburagi	Kalaburagi	Kamalapur	Kamalapur	27/46	2.02		
15	Kalaburagi	Kalaburagi	Kalaburagi	Kalaburagi	Kalaburagi	Kamalapur	Kamalapur	27/47	1.67		
16	Kalaburagi	Kalaburagi	Kalaburagi	Kalaburagi	Kalaburagi	Kamalapur	Kamalapur	27/48	2.12		
17	Kalaburagi	Kalaburagi	Kalaburagi	Kalaburagi	Kalaburagi	Kamalapur	Kamalapur	60/1	2.84		
18	Kalaburagi	Kalaburagi	Kalaburagi	Kalaburagi	Kalaburagi	Kamalapur	Kamalapur	60/3	0.84		
19	Kalaburagi	Kalaburagi	Kalaburagi	Kalaburagi	Kalaburagi	Kamalapur	Kamalapur	191	7.81		
20	Kalaburagi	Kalaburagi	Kalaburagi	Kalaburagi	Kalaburagi	Kamalapur	Varnal	23/1	157.94		
21	Kalaburagi	Kalaburagi	Kalaburagi	Kalaburagi	Kalaburagi	Aurad(B)	Navanihal	58/1	16.21		
22	Kalaburagi	Kalaburagi	Kalaburagi	Kalaburagi	Kalaburagi	Aurad(B)	Dinsikusnur	66	2.56		
23	Kalaburagi	Kalaburagi	Kalaburagi	Kalaburagi	Kalaburagi	Kamalapur	Zhapur	74/1	18.67		
24	Kalaburagi	Kalaburagi	Kalaburagi	Kalaburagi	Kalaburagi	Aurad(B)	Harsur	110	31.121		
25	Kalaburagi	Kalaburagi	Kalaburagi	Kalaburagi	Kalaburagi	Farahataba	Itga	65/1	31.61		
26	Kalaburagi	Kalaburagi	Kalaburagi	Kalaburagi	Kalaburagi	Farahataba	Herur	70	117.45		
27	Kalaburagi	Kalaburagi	Kalaburagi	Kalaburagi	Kalaburagi	Farahataba	Jogur	216/19	8.7		
							Sy. Nos 27	Total	644.49		

Sl. No	Circle	Division	District	Range	Taluk	Hobli	Village	Survey Number	Extent (Ha)	Govt.record*	Remarks
1	2	3	4	5	6	7	8	9	10	11	12
28	Kalaburagi	Kalaburagi	Kalaburagi	Kalaburagi	Jevargi	Jevargi	Marad(S)	54	51.39	Govt. Forest	
29	Kalaburagi	Kalaburagi	Kalaburagi	Kalaburagi	Jevargi	Ijeri	Marad(S)	60	8.95	Govt. Forest	
30	Kalaburagi	Kalaburagi	Kalaburagi	Kalaburagi	Jevargi	Ijeri	Marad(S)	67	12.16	Govt. Forest	
31	Kalaburagi	Kalaburagi	Kalaburagi	Kalaburagi	Jevargi	Ijeri	Yalwar	100	0.84	Reserve Forest Dept.	
32	Kalaburagi	Kalaburagi	Kalaburagi	Kalaburagi	Jevargi	Andola	Yalwar	229	0.50	Reserve Forest Dept.	
33	Kalaburagi	Kalaburagi	Kalaburagi	Kalaburagi	Jevargi	Andola	Andola	173	24.75	Reserve Forest Dept.	
34	Kalaburagi	Kalaburagi	Kalaburagi	Kalaburagi	Jevargi	Nelogi	Andola	291	0.47	Reserve Forest Dept.	
								Total	99.06		
								Total	743.55		


Note: Mention all the areas listed as Deemed forests as per 15.05.2014 Govt.order.


 Deputy Conservator of Forests,
 Territorial Division, Kalaburagi.

Details of Areas Recorded as Forests in Govt. Records* Aland Range (Unclassified Forest)

Sl. No	Circle	Division	District	Range	Taluk	Hobli	Village	Survey Number	Extent (Ha)	Govt.record*	Remarks
1	2	3	4	5	6	7	8	9	10	11	12
35	Kalaburagi	Kalaburagi	Kalaburagi	Aland	Aland	Narona	Devantgi	61	35.62	Karnataka Govt. Forest Department	
36						Nimbarga	Dhuttargaon	225	52.00		
37						Nimbarga	Dhuttargaon	239	17.85		
38						Nimbarga	Dhuttargaon	244/1	16.65		
39						Narona	Kadaganchi	157	11.84		
40						Nimbarga	Kadaganchi	196/2	38.96		
41						Nimbarga	Hittal Sirur	240	1.70		
42						Nimbarga	Gola B	34	10.11		
43						Nimbarga	Gola B	264	10.11		
44						Nimbarga	Bilgunda	62*/1	82.29		
45						Narona	Bilgunda	158*/1	25.00		


*Note: Mention all the areas listed as Deemed forests as per 15.05.2014 Govt.order.


 Deputy Conservator of Forests,
 Territorial Division, Kalaburagi.

Details of Areas Recorded as Forests in Govt. Records Chincholi (WL) Range (Unclassified Forest)

Sl. No	Circle	Division	District	Range	Taluk	Hobli	Village	Survey Numbe	Extent (Ha)	Govt.record*	Remarks
1	2	3	4	5	6	7	8	9	10	11	12
158	Kachnuragi	Kachnuragi	Kachnuragi	Chincholi (WL)	Chincholi	Chincholi	Manikpur	11	2.1	Karantaka Forest	
159						Chincholi	Manikpur	14	2.15	Karantaka Forest	
160						Chincholi	Manikpur	12	4.85	Karantaka Forest	
161						Chincholi	Manikpur	18	0.81	Karantaka Forest	
162						Chincholi	Chindanur	36	90.36	Karantaka Forest	
163						Chincholi	Chindanur	22	69.68	Karantaka Forest	
164						Chincholi	Chadrampalli	13	2.50	Karantaka Forest	
165						Chincholi	Shivareddypalli	2	1.95	Karnataka Govt. Forest Department	
166						Chincholi	Pochawaram	42/A	28.87		
167						Chincholi	Pochawaram	42/q	3.75		
168						Chincholi	Pochawaram	42/R	8.57		
169						Chincholi	Pochawaram	42/P	0.81		
170						Chincholi	Venkatapur	39	200.04		
171						Chincholi	Venkatapur	124	200.41		
172						Chincholi	Venkatapur	139	199.62		
173						Chincholi	Venkatapur	222	90.36		
174						Chincholi	Venkatapur	285	38.44		
175	Chincholi	Dharmasagar	30/	139.36							
176	Chincholi	Dharmasagar	35A	136.08							

Sl. No	Circle	Division	District	Range	Taluk	Hobli	Village	Survey Numbe	Extent (Ha)	Govt.record*	Remarks
1	2	3	4	5	6	7	8	9	10	11	12
177	Kalaburagi	Kalabaragi	Kalaburagi	Chincholi (WL)	Chincholi	Chincholi	Dharmasagar	45/A	102.06	Karnataka Govt. Forest Department	
178						Chincholi	Dharmasagar	66/A	173.73		
179						Chincholi	Bhonaspur	7	117.76		
180						Chincholi	Sangapur	1/A	3.70		
181						Chincholi	Gottangotta B	14	14.63		
182						Chincholi	Gottangotta	22	62.38		
183						Chincholi	Gottangotta	25	15.45		
184						Chincholi	Gottangotta K	14	187.78		
185						Chincholi	Chadrampalli	1	80.66		
186						Chincholi	Shivarampur	35	53.5		
187						Chincholi	Shivarampur	56	77.71		
						Total		Sy. No.	2113.07		


 Deputy Conservator of Forests,
 Territorial Division, Kalaburagi.

Details of Areas Recorded as Forests in Govt. Records* Chincholi (T) Range (Unclassified Forests)

Sl. No	Circle	Division	District	Range	Taluk	Hobli	Village	Survey Number	Extent (Ha)	Govt.record*	Remarks
1	2	3	4	5	6	7	8	9	10	11	12
46	Kalaburagi	Kalaburagi	Kalaburagi	Chincholi (T)	Chincholi	Kodli	Ranmangud	20*	120.28	Parampok Land	
47						Kodli	Hulsugud	13/1	55.07	Forest Dept.	
48						Kodli	Huvimbhavi	10/2	17.00	Gayrana & Forest area	
49						Kodli	Huvimbhavi	49/1	24.77	Karnataka Govt. Forest Department	
50						Kodli	Huvimbhavi	4/2	0.14		
51						Kodli	Allapur	61/1	288.95	Forest Land	
52						Kodli	Allapur	51	59.49	Forest Land & Patta Land	
53						Kodli	Mukramba	161	60.00	Karnataka Govt. Forest Department	
54						Kodli	Hudadalli	7/2	24.31		
55						Kodli	Hudadalli	51, 1	60.80		
56						Kodli	Hudadalli	86/1	66.28		
57						Kodli	Hudadalli	1	4.20		
58						Kodli	Garampalli	72	11.43		
59						Kodli	Garampalli	162/1	38.90		
60						Inapur	Garampalli	188/1	0.55		
61						Inapur	Garampalli	252/1	103.22		
62						Inapur	Chintakanta	32	91.46		
63						Inapur	Dhuttarga	2/1	1.29		
64						Kodli	Dhuttarga	39	72.13		
65						Inapur	Dhuttarga	104	13.43		
66	Inapur	Dhuttarga	112	13.77							
67	Inapur	Dhuttarga	116	0.93							
68	Inapur	Dhuttarga	170	41.83							

Sl. No	Circle	Division	District	Range	Taluk	Hobli	Village	Survey Number	Extent (Ha)	Govt.record*	Remarks
1	2	3	4	5	6	7	8	9	10	11	12
69						Inapur	Ganganpalli	23	145.01		
70						Inapur	Gadilingadahalli	168/1	27.95		
71						Chincholi	Gadilingadahalli	46	3.33		
72						Inapur	Gadilingadahalli	53/1	14.64		
73						Inapur	Gadilingadahalli	111/3	2.11		
74						Inapur	Gadilingadahalli	111/5	4.86		
75						Inapur	Gadilingadahalli	111/16	3.67		
76						Inapur	Gadilingadahalli	111/17	10.13		
77						Inapur	Gadilingadahalli	111/18	21.04		
78						Inapur	Gadilingadahalli	111/N/1	38.19		
79						Inapur	Gadilingadahalli	125/7	2.12		
80						Inapur	Gadilingadahalli	125/11	0.01		
81						Inapur	Gadilingadahalli	125/16	0.84		
82						Inapur	Pastapur	58/*	2.91		
83						Inapur	Pastapur	89	2.50		
84						Inapur	Chennur	11/1	65.22		
85						Kodli	Chennur	44/1	4.56		
86						Kodli	Chennur	44/11	4.15		
87						Inapur	Chennur	61/11	9.80		
88						Inapur	Chennur	61/18	11.37		
89						Inapur	Chennur	61/19	8.50		
90						Kodli	Chennur	61/20	2.12		
91						Kodli	Chennur	61/21	5.66		
92						Kodli	Dhotikola	29/1	9.78		
93						Inapur	Dhotikola	56/1	18.67		

Karnataka Govt. Forest
Department


Sl. No	Circle	Division	District	Range	Taluk	Hobli	Village	Survey Number	Extent (Ha)	Govt.record*	Remarks
1	2	3	4	5	6	7	8	9	10	11	12
119						Inapur	Chimmanchod	5/*	0.09		
120						Inapur	Chimmanchod	229/1	133.24		
121						Inapur	Chimmanchod	308/*	2.99		
122						Inapur	Chimmanchod	371	37.23		
123						Inapur	Gurampalli	7/*	15.93		
124						Inapur	Gurampalli	64/*	40.47		
125						Inapur	Nagaral	61/*	10.15		
126						Inapur	Yalmamadgi	6	89.52		
127						Inapur	Yalmamadgi	18/*	2.94		
128						Inapur	Yalmamadgi	41/*	4.13		
129						Inapur	Yalmamadgi	74	5.31		
130						Inapur	Yalmamadgi	88/*	87.92		
131						Inapur	Yalmamadgi	158/*	30.03		
132						Inapur	Yalmamadgi	163/*	67.20		
133						Inapur	Yalmamadgi	46/1	85.41		
134	Kalaburagi	Kalaburagi	Kalaburagi	Chincholi (T)	Chincholi	Inapur	Yalmamadgi	121/*	36.03	Karnataka Govt. Forest Department	
135						Inapur	Saalebeernalli	1/*	3.70		
136						Inapur	Saalebeernalli	21/*	15.54		
137						Inapur	Saalebeernalli	144/1	575.57		
138						Inapur	Saalebeernalli	157	6.18		
139						Inapur	Marpalli	69/1	63.69		
140						Inapur	Marpalli	104/1	17.49		
141						Inapur	Marpalli	116/1	28.37		
142						Inapur	Marpalli	199/*	6.07		
143						Inapur	Marpalli	76/*	0.12		

Details of Areas Recorded as Forests in Govt. Records* Chittapur Range (Unclassified Forests)

Sl. No	Circle	Division	District	Range	Taluk	Hobli	Village	Survey Number	Extent (Ha)	Govt.record*	Remarks
1	2	3	4	5	6	7	8	9	10	11	12
188	Kalaburagi	Kalaburagi	Kalaburagi	Chittapur	Chittapur	Nalwar	Ramtirth	207	37.79	Karnataka Govt. Forest Department	
189					Chittapur	Nalwar	Allur B	389	6.52	Govt. Kharij Khata Reserve Forest	
190					Chittapur	Nalwar	Allur B	392	5.37		
191					Chittapur	Nalwar	Allur B	391	3.24		
192					Chittapur	Nalwar	Sanknur	167/1A	104.82	Reserve Forest Dept.	
193					Chittapur	Nalwar	Yogapur	101	34.41	Govt. Parampok Reserve Forest	
194					Chittapur	Nalwar	Ladlapur	128	65.65	Karnataka Govt. Forest Dept.	
195					Chittapur	Nalwar	Shivanagar	63/1A	51.49	Govt. Reserve Forest	
196					Chittapur	Nalwar	Belgera	110/U	139.68	Sarakari Parampok Reserve Forest	
197					Chittapur	Nalwar	Belgera	109/1A/p	176.14		
198					Chittapur	Nalwar	Dandagunda	64	48.97		
199					Chittapur	Nalwar	Dandagunda	2/1A	21.85		
200					Chittapur	Nalwar	Hannikera	154	204.40		
201					Chittapur	Nalwar	Hannikera	10	122.26	Karnataka Govt. Forest Dept.	
202					Chittapur	Nalwar	aloli	294/1A	204.52	Sarakari Parampok Reserve Forest	
203					Chittapur	Gundgurti	Kalagurthi	66	31.63	Karnataka Govt. Forest Department	
204					Chittapur	Kalagi	Arnankal	225	124.27		
205					Chittapur	Gundgurti	watcha	33/1	51.44		
206					Kalagi	Gundgurti	watcha	30/1	12.22		
207					Chittapur	Nalwar	Bapunagar	288/1	93.07		

Sl. No	Circle	Division	District	Range	Taluk	Hobli	Village	Survey Number	Extent (Ha)	Govt.record*	marks
1	2	3	4	5	6	7	8	9	10	11	12
							Total	Sy. Nos 20	1539.74		
208	Kalaburagi	Kalaburagi	Kalaburagi	Chittapur	Sedam	Adaki	Adaki	317/1	86.69	Reserve Forest	
209					Sedam	Adaki	Irnappalli	68/1	2.85	Reserve Forest	
210					Sedam	Adaki	Irnappalli	68/2	2.51	Reserve Forest	
211					Sedam	Mudole	Kadalapur	18/19	210.04	Reserve Forest	
212					Sedam	Mudole	Kadatal	53	5.28	Reserve Forest	
213					Sedam	Mudole	Kadatal	54	0.85	Reserve Forest	
214					Sedam	Mudole	Kadatal	55	1.28	Reserve Forest	
215					Sedam	Mudole	Naddepalli	213	42.93	Reserve Forest	
216					Sedam	Kodla	Kodla	773	6.91	Sarakari Kharij Khata	
217					Sedam	Kodla	Dugnur	157/A	98.78	Sarakari Gayrana Reserve Forest	
218					Sedam	Mudole	Shaikhhatpalli	35/1	9.3		
219					Sedam	Adaki	Lingampalli	102/*	55.89	Gayrana Reserve Forest	
220					Sedam	Mudole	Ribbaupalli	143/A/1	11.33	Reserve Forest	
							Total		2074.38		

*Note: Mention all the areas listed as Deemed forests as per 15.05.2014 Govt.order.


 Deputy Conservator of Forests,
 Territorial Division, Kalaburagi.

Details of Forest Encroachment/Unauthorised occupation of Forest lands as on 28.02.2022 of Kalaburagi Division.

LAQ No. 1494 (1758) of Sri Sunil Vallapure MLC

Sl. No.	Forest Block Details			Details of Encroached/Unauthorised occupied land								Remarks
	Name of RF/VF/DF	Notification No. & Date	Gazette details	District	Taluk	Hobli	Village	Sy.No.	Acres	Guntas	Name of Encroacher	
1	2	3	4	5	6	7	8	9	10	11	12	13
1	U/C Forest	-	-	Kalaburagi	Chincholi	Chincholi	Venkatapur	124	3	0	Mohinushing Devaji	ವಿಚಾರಣೆ ಸೇರಿ
2	U/C Forest	-	-	Kalaburagi	Chincholi	Chincholi	Venkatapur	124	3	0	Bhuru Dhanshing	
3	U/C Forest	-	-	Kalaburagi	Chincholi	Chincholi	Venkatapur	124	3	0	Meghu Kishan	
4	U/C Forest	-	-	Kalaburagi	Chincholi	Chincholi	Venkatapur	139	5	0	Tukku Chandu	
5	U/C Forest	-	-	Kalaburagi	Chincholi	Chincholi	Venkatapur	139	2	0	Shetty Baddu	
6	U/C Forest	-	-	Kalaburagi	Chincholi	Chincholi	Venkatapur	139	2	0	Shivaramu Rekhu	
7	U/C Forest	-	-	Kalaburagi	Chincholi	Chincholi	Venkatapur	139	5	0	Narshing Tukka	
8	U/C Forest	-	-	Kalaburagi	Chincholi	Chincholi	Venkatapur	139	3	0	Kemu Degu	
9	U/C Forest	-	-	Kalaburagi	Chincholi	Chincholi	Venkatapur	39	2	38	Biksamanna Ruhmanna	
10	U/C Forest	-	-	Kalaburagi	Chincholi	Chincholi	Venkatapur	39	2	38	Parasapalli Ramayya	
11	Anthawaram RF	Gazattee Notfn.of 1351F File No 4/22/86 of	Hyderabad	Kalaburagi	Chincholi	Chincholi	Anthawram	58	2	0	Siddappa Hanumappa	
12			-	Kalaburagi	Chincholi	Chincholi	Anthawram	58	2	0	Panthappa	
13			-	Kalaburagi	Chincholi	Chincholi	Anthawram	58	2	20	Shankar Manshing	
14	U/C Forest	-	-	Kalaburagi	Chincholi	Chincholi	Dharmasagar	66	2	0	Dharmu Dhanju	
15	U/C Forest	-	-	Kalaburagi	Chincholi	Chincholi	Dharmasagar	66	2	20	Bhoanju S/o Bhotaya	
16	U/C Forest	-	-	Kalaburagi	Chincholi	Chincholi	Dharmasagar	66	2	0	Ratnu Sakru	
17	U/C Forest	-	-	Kalaburagi	Chincholi	Chincholi	Dharmasagar	66	2	15	Govind Isara	
18	U/C Forest	-	-	Kalaburagi	Chincholi	Chincholi	Dharmasagar	66	2	30	Chandu Lacbman	
19	U/C Forest	-	-	Kalaburagi	Chincholi	Chincholi	Dharmasagar	66	2	20	Kesli Manu	
20	U/C Forest	-	-	Kalaburagi	Chincholi	Chincholi	Dharmasagar	66	2	20	Khublu Bhikku	

Sl. No.	Forest Block Details			Details of Encroached/Unauthorised occupied land								Remarks
	Name of RF/VF/DF	Notification No. & Date	Gazette details	District	Taluk	Hobli	Village	Sy.No.	Acres	Guntas	Name of Encroacher	
21	U/C Forest	-	-	Kalaburagi	Chincholi	Chincholi	Dharmasagar	66	2	10	Jaganath Gundu	
22	U/C Forest	-	-	Kalaburagi	Chincholi	Chincholi	Dharmasagar	66	2	20	Ramashetty Sakru	
23	U/C Forest	-	-	Kalaburagi	Chincholi	Chincholi	Dharmasagar	66	2	20	Balu Gammu	
24	U/C Forest	-	-	Kalaburagi	Chincholi	Chincholi	Dharmasagar	66	3	0	Devaji Dhanu	
25	U/C Forest	-	-	Kalaburagi	Chincholi	Chincholi	Dharmasagar	66	2	0	Limbu Sittu	
26	U/C Forest	-	-	Kalaburagi	Chincholi	Chincholi	Dharmasagar	66	2	20	Loku Mansinger	
27	U/C Forest	-	-	Kalaburagi	Chincholi	Chincholi	Dharmasagar	66	5	0	Somlibai Bheru	
28	U/C Forest	-	-	Kalaburagi	Chincholi	Chincholi	Dharmasagar	66	2	0	Gopinath Thanru	
29	U/C Forest	-	-	Kalaburagi	Chincholi	Chincholi	Dharmasagar	66	5	0	Manu Pattu	
30	U/C Forest	-	-	Kalaburagi	Chincholi	Chincholi	Dharmasagar	66	5	0	Chandru Bkoru	
31	U/C Forest	-	-	Kalaburagi	Chincholi	Chincholi	Dharmasagar	66	2	0	Ghanu Thakru	
32	U/C Forest	-	-	Kalaburagi	Chincholi	Chincholi	Dharmasagar	66	2	38	Denu Gamu	
33	U/C Forest	-	-	Kalaburagi	Chincholi	Chincholi	Dharmasagar	35	2	20	Devaji Topu	
34	U/C Forest	-	-	Kalaburagi	Chincholi	Chincholi	Dharmasagar	35	2	20	Limbu Sitaram	
35	U/C Forest	-	-	Kalaburagi	Chincholi	Chincholi	Dharmasagar	35	2	0	Chatru Lochman	
36	Notified U/S Sec-4	AFD-11 FAF69 dt.13.03.1969	-	Kalaburagi	Chincholi	Chincholi	Magdampur	162	2	0	Chikmadri Baladu	
37			-	Kalaburagi	Chincholi	Chincholi	Magdampur	162	13	0	Bola Ramappa	
38			-	Kalaburagi	Chincholi	Chincholi	Magdampur	162	3	0	Julari Chamyya Sayanna	
39			Mysore	Kalaburagi	Chincholi	Chincholi	Magdampur	162	3	0	Ismailsab R/o Turmamdi	
40			-	Kalaburagi	Chincholi	Chincholi	Magdampur	140	2	0	Golk Maglappa R/o	
41			-	Kalaburagi	Chincholi	Chincholi	Magdampur	140	2	0	Modi Achaga	
42			-	Kalaburagi	Chincholi	Chincholi	Magdampur	140	9	0	Pabdi Bichappa Balappa	
43			-	Kalaburagi	Chincholi	Chincholi	Magdampur	140	3	0	Mauli Bala	
44			-	Kalaburagi	Chincholi	Chincholi	Magdampur	140	2	0	Baburniyam Khudndlab	
45	-	Kalaburagi	Chincholi	Chincholi	Magdampur	140	2	20	Balori Adyya Yollappa			

ಕೃಷಿ ಇಲಾಖೆ

Sl. No.	Forest Block Details			Details of Encroached/Unauthorised occupied land								Remarks			
	Name of RF/VF/DF	Notification No. & Date	Gazette details	District	Taluk	Hobli	Village	Sy.No.	Acres	Guntas	Name of Encroacher				
46	Notified U/S Sec-4	AFD-11 FAF69 dt.13.03.1969	-	Kalaburagi	Chincholi	Chincholi	Magdampur	140	2	0	Lachaman Bicyanna	ಇತರರ ಅನುಮತಿಯಿಲ್ಲದೇ ಅಧಿಕ್ರಮಿಸಿದ ಭೂಮಿ			
47			-	Kalaburagi	Chincholi	Chincholi	Magdampur	140	2	0	Mitulaxman Bala				
48			-	Kalaburagi	Chincholi	Chincholi	Magdampur	140	15	0	Late mainudin Sab Nabi sab				
49			-	Kalaburagi	Chincholi	Chincholi	Magdampur	140	2	0	Yellamma Narasppa				
50			-	Kalaburagi	Chincholi	Chincholi	Magdampur	140	2	0	Pabappa Abbappa				
51			Mysore	Kalaburagi	Chincholi	Chincholi	Magdampur	140	2	20	Chandrappa Yellappa				
52			-	Kalaburagi	Chincholi	Chincholi	Magdampur	140	2	20	Ramappa Magala Yallappa				
53			-	Kalaburagi	Chincholi	Chincholi	Magdampur	140	2	0	Narasoreddy Siddappa				
54			-	Kalaburagi	Chincholi	Chincholi	Magdampur	63	5	0	Bichappa Sainna				
55			-	Kalaburagi	Chincholi	Chincholi	Magdampur	63	2	0	Baga Begri				
56			-	Kalaburagi	Chincholi	Chincholi	Magdampur	63	4	0	Kadreem Miyan				
57			-	Kalaburagi	Chincholi	Chincholi	Magdampur	63	2	0	Talari Bagamma Yellappa				
58			-	Kalaburagi	Chincholi	Chincholi	Magdampur	51	3	0	Tulacha Lamabada				
59			-	Kalaburagi	Chincholi	Chincholi	Magdampur	51	4	0	Valya Lamabade				
60			-	Kalaburagi	Chincholi	Chincholi	Magdampur	51	3	0	Samlalam Bada				
61			-	Kalaburagi	Chincholi	Chincholi	Magdampur	51	3	0	Hussaini Md. Ali				
62			Notified U/S Sec-4	AFD-195 FAF68 dt.07.07.1971	-	Kalaburagi	Chincholi	Chincholi	Chindnoor	57	2		0	Chandu Bhajnu	ಇತರರ ಅನುಮತಿಯಿಲ್ಲದೇ ಅಧಿಕ್ರಮಿಸಿದ ಭೂಮಿ
63					-	Kalaburagi	Chincholi	Chincholi	Chindnoor	57	2		20	Laskar Haunnyya	
64					-	Kalaburagi	Chincholi	Chincholi	Chindnoor	57	2		30	Hanumanna Harrya	
65					-	Kalaburagi	Chincholi	Chincholi	Chindnoor	47	2		0	Lakkay Yanka	
66					-	Kalaburagi	Chincholi	Chincholi	Chindnoor	47	2		0	Hanumantha Mallappa	
67	Mysore	Kalaburagi			Chincholi	Chincholi	Chindnoor	47	2	0	Lachappa Nanasappa				
68	P.No.626	Kalaburagi			Chincholi	Chincholi	Chindnoor	47	3	9	Bhaagamma W/o Balappa				
69	-	Kalaburagi			Chincholi	Chincholi	Chindnoor	47	2	0	Umala Harya				
70	-	Kalaburagi			Chincholi	Chincholi	Chindnoor	47	2	0	Ramu Bhaju				
71	-	Kalaburagi			Chincholi	Chincholi	Chindnoor	47	2	0	Sakru Haraya				
72	-	Kalaburagi			Chincholi	Chincholi	Chindnoor	47	2	0	Garamaya Harya				
73	U/C Forest	-	-	Kalaburagi	Chincholi	Chincholi	Pochawaram	42	3	0	Yellappa Sayanna				
74	U/C Forest	-	-	Kalaburagi	Chincholi	Chincholi	Shivarampur	56	2	20	Hanmanna Narasappa				

Sl. No.	Forest Block Details			Details of Encroached/Unauthorised occupied land								Remarks
	Name of RF/VF/DF	Notification No. & Date	Gazette details	District	Taluk	Hobli	Village	Sy.No.	Acres	Guntas	Name of Encroacher	
75	U/C Forest	-	-	Kalaburagi	Chincholi	Chincholi	Shivarampur	56	5	0	Hameed Ali	
76	U/C Forest	-	-	Kalaburagi	Chincholi	Chincholi	Shivarampur	56	2	20	Kashappa Hashappa	
77	U/C Forest	-	-	Kalaburagi	Chincholi	Chincholi	Shivarampur	56	3	0	Yellappa S/o Ramappa	
78	U/C Forest	-	-	Kalaburagi	Chincholi	Chincholi	Shivarampur	56	2	0	Mallappa S/o Hoshappa	
79	U/C Forest	-	-	Kalaburagi	Chincholi	Chincholi	Shivarampur	56	2	0	Bhinshetty Chandappa	
80	U/C Forest	-	-	Kalaburagi	Chincholi	Chincholi	Shivarampur	56	2	0	Sanga Shivaradappa	
81	U/C Forest	-	-	Kalaburagi	Chincholi	Chincholi	Shivarampur	56	2	0	Narasamma Ramanner	
82	U/C Forest	-	-	Kalaburagi	Chincholi	Chincholi	Shivarampur	56	3	0	Balalachaman	
83	U/C Forest	-	-	Kalaburagi	Chincholi	Chincholi	Shivarampur	56	3	0	Babanna Lachamanna	
84	U/C Forest	-	-	Kalaburagi	Chincholi	Chincholi	Shivarampur	56	3	0	Ningappa Basappa	
85	U/C Forest	-	-	Kalaburagi	Chincholi	Chincholi	Shivarampur	56	2	20	Ramu Merga	
86	U/C Forest	-	-	Kalaburagi	Chincholi	Chincholi	Shivarampur	56	5	0	Radha Rama	
87	U/C Forest	-	-	Kalaburagi	Chincholi	Chincholi	Shivarampur	56	2	0	Gillirama	
88	U/C Forest	-	-	Kalaburagi	Chincholi	Chincholi	Shivarampur	56	2	0	Yella Sayaga	
89	U/C Forest	-	-	Kalaburagi	Chincholi	Chincholi	Shivarampur	56	3	0	Nagappa Sayaga	
90	U/C Forest	-	-	Kalaburagi	Chincholi	Chincholi	Shivarampur	56	2	0	Panthappa Yellappa	
91	U/C Forest	-	-	Kalaburagi	Chincholi	Chincholi	Shivarampur	56	3	0	Chinapentappa Yellappa	
92	U/C Forest	-	-	Kalaburagi	Chincholi	Chincholi	Shivarampur	56	5	0	Lachamen Pooja Hanman	
93	U/C Forest	-	-	Kalaburagi	Chincholi	Chincholi	Shivarampur	56	5	0	Shivappa Sayappa	
94	U/C Forest	-	-	Kalaburagi	Chincholi	Chincholi	Shivarampur	56	7	0	Ashappa Sangappa	
95	U/C Forest	-	-	Kalaburagi	Chincholi	Chincholi	Shivarampur	56	2	0	Dogla Ramappa	
96	U/C Forest	-	-	Kalaburagi	Chincholi	Chincholi	Shivarampur	56	2	0	Dhogla Hanumappa	
97	U/C Forest	-	-	Kalaburagi	Chincholi	Chincholi	Shivarampur	56	2	0	Laxamma Anthappa	
98	U/C Forest	-	-	Kalaburagi	Chincholi	Chincholi	Shivarampur	56	2	0	Maga Ramchandra	
99	U/C Forest	-	-	Kalaburagi	Chincholi	Chincholi	Shivarampur	56	2	0	Bakkappa Irappa	

ಕೃಷಿ ಅಧಿಕಾರಿಗಳು

Sl. No.	Forest Block Details			Details of Encroached/Unauthorised occupied land								Remarks
	Name of RF/VF/DF	Notification No. & Date	Gazette details	District	Taluk	Hobli	Village	Sy.No.	Acres	Guntas	Name of Encroacher	
100	U/C Forest	-	-	Kalaburagi	Chincholi	Chincholi	Shivarampur	56	7	0	Maninju Mobadata	ಕೃಷಿ ಉದ್ದೇಶಕ್ಕಾಗಿ
101	U/C Forest	-	-	Kalaburagi	Chincholi	Chincholi	Shivarampur	56	2	0	Dagal Anthappa	
102	U/C Forest	-	-	Kalaburagi	Chincholi	Chincholi	Shivarampur	56	5	0	Dagal Manappa Laba	
103	U/C Forest	-	-	Kalaburagi	Chincholi	Chincholi	Shivarampur	56	2	0	Darmanna Irappa	
104	Sangapur RF	U/s Sec.19 of HFA 1355F (10th Mehar 1344 Fasli)	-	Kalaburagi	Chincholi	Chincholi	Sangapur	8	2	0	Domu Dhamef	
105			-	Kalaburagi	Chincholi	Chincholi	Sangapur	8	2	0	Moth Kibhnu	
106			-	Kalaburagi	Chincholi	Chincholi	Sangapur	8	2	0	Manu Jivala	
107			-	Kalaburagi	Chincholi	Chincholi	Sangapur	8	2	0	Namu Badu	
108			Hydrabad	Kalaburagi	Chincholi	Chincholi	Sangapur	8	2	0	Pundu Gopu	
109			-	Kalaburagi	Chincholi	Chincholi	Sangapur	8	2	0	Gamnu Lachu	
110			-	Kalaburagi	Chincholi	Chincholi	Sangapur	8	2	0	Ramulu Manik	
111			-	Kalaburagi	Chincholi	Chincholi	Sangapur	8	2	20	Manu Bhimala	
112			-	Kalaburagi	Chincholi	Chincholi	Sangapur	8	2	30	Tikur Hannu	
113	Sangapur RF	U/s Sec.19 of HFA 1355F (10th Mehar 1344 Fasli)	Hydrabad	Kalaburagi	Chincholi	Chincholi	Sangapur	8	2	0	Labu Dhormu	
114				Kalaburagi	Chincholi	Chincholi	Sangapur	8	2	10	Sakru Kasu	
115				Kalaburagi	Chincholi	Chincholi	Sangapur	8	2	0	Chandu Nanu	
116				Kalaburagi	Chincholi	Chincholi	Sangapur	8	2	20	Somla Dharmu	
117				Kalaburagi	Chincholi	Chincholi	Sangapur	8	2	10	Chandu Bhedu	
118				Kalaburagi	Chincholi	Chincholi	Sangapur	8	2	10	Megu Warabay	
119				Kalaburagi	Chincholi	Chincholi	Sangapur	8	2	10	Lalappa Husanappa	
120				-	Kalaburagi	Chincholi	Chincholi	Sangapur	8	2	0	
121	RF	10th Mehar 1344		Kalaburagi	Chincholi	Chincholi	Sangapur	8	2	10	Bhimal Kesu	
122				Kalaburagi	Chincholi	Chincholi	Sangapur	8	2	20	Lochappa Marikappa	
123				Kalaburagi	Chincholi	Chincholi	Sangapur	8	2	35	Gobray Thakru	
124				Kalaburagi	Chincholi	Chincholi	Sangapur	8	2	10	Lachman Namu	
125				Kalaburagi	Chincholi	Chincholi	Sangapur	8	2	0	Somla Hamndu	

Sl. No.	Forest Block Details			Details of Encroached/Unauthorised occupied land								Remarks		
	Name of RF/VF/DF	Notification No. & Date	Gazette details	District	Taluk	Hobli	Village	Sy.No.	Acres	Guntas	Name of Encroacher			
126	Sangapur	U/s Sec.19 of HFA 1355F (Fasli)	Hyderabad	Kalaburagi	Chincholi	Chincholi	Sangapur	8	2	0	Ropal Sakru	ಕೃಷಿ ಉದ್ದೇಶಕ್ಕಾಗಿ		
127				Kalaburagi	Chincholi	Chincholi	Sangapur	8	2	20	Chanpa Noreu			
128				Kalaburagi	Chincholi	Chincholi	Sangapur	8	15	0	Ramla Kheemu			
129				Kalaburagi	Chincholi	Chincholi	Sangapur	8	2	10	Kheeru Hamji			
130				Kalaburagi	Chincholi	Chincholi	Sangapur	8	2	10	Adivappa Lajappa			
131				Kalaburagi	Chincholi	Chincholi	Sangapur	8	2	30	Athrmanga Lalu			
132				Kalaburagi	Chincholi	Chincholi	Sangapur	8	2	20	Harchandra Roopla			
133	Chincholi RF	FFD-14 FAF-75 dt.15.07.1975	Karnataka Part-IV -2C (ii) 14.08.1975 P.No.4787-4791	Kalaburagi	Chincholi	Chincholi	Chicklingadhalli	92	2	0	Anthamma Antappa			
134				Kalaburagi	Chincholi	Chincholi	Chicklingadhalli	92	2	0	Bhimana Gundappa			
135				Kalaburagi	Chincholi	Chincholi	Chicklingadhalli	92	2	0	Yesudao Nagappa			
136				Kalaburagi	Chincholi	Chincholi	Chicklingadhalli	92	2	0	Ramachandar Basappa			
137				Kalaburagi	Chincholi	Chincholi	Chicklingadhalli	92	2	0	Hasanappa Nagappa			
138				Kalaburagi	Chincholi	Chincholi	Chicklingadhalli	92	2	0	Bichanna Nagappa			
139				Kalaburagi	Chincholi	Chincholi	Chandrampalli	7	2	0	Galamma Papayya			
140				Kalaburagi	Chincholi	Chincholi	Chandrampalli	7	2	0	Nagappayya Papayya			
141				Kalaburagi	Chincholi	Chincholi	Chandrampalli	7	2	0	Narasappa Papayya			
142				Kalaburagi	Chincholi	Chincholi	Chandrampalli	7	3	26	Mogalappa Narasappa			
143				Kalaburagi	Chincholi	Chincholi	Chandrampalli	7	2	38	Sangappa Sheshappa			
144				Chincholi RF	FFD-14 FAF-75 dt.15.07.1975	Karnataka Part-IV -2C -(ii) 14.08.1975 P.No.4787-4791	Kalaburagi	Chincholi	Chincholi	Bhoghingdhalh	17/1		2	0
145							Kalaburagi	Chincholi	Chincholi	Bhoghingdhalh	17/1	2	0	Sakru Topad
146	Kalaburagi	Chincholi	Chincholi				Bhoghingdhalh	17/1	5	0	Heeru Belu			

Sl. No.	Forest Block Details			Details of Encroached/Unauthorised occupied land								Remarks
	Name of RF/VF/DF	Notification No. & Date	Gazette details	District	Taluk	Hobli	Village	Sy.No.	Acres	Guntas	Name of Encroacher	
147	Kalbhavi RF	AFD-1 FAF-66 dt.23.11.1966	Mysore - Gaz.No.49, 15-12-1966 P.No.4882 & 4883 in part-IV Sec.2c (ii) SO No.4885 dated 23.11.1966	Kalaburagi	Chincholi	Chincholi	Kalbhavi	91	2	0	Deval Kasu	ಕೃಷಿ ಬಯವುಗಳಿಗೆ
148				Kalaburagi	Chincholi	Chincholi	Kalbhavi	91	2	0	Chatru Sevu	
149				Kalaburagi	Chincholi	Chincholi	Kalbhavi	91	2	20	Sharanappa Wadi	
150				Kalaburagi	Chincholi	Chincholi	Kalbhavi	91	2	20	Ramanna Chandrappa	
151	Etibarbur block-I	6th Farwardi 1345 Fasli Part-I -450 under Sec.7	Hyderabad - Urdu translated	Kalaburagi	Chincholi	Chincholi	Naga Idlai	53	2	0	Hanumanthappa Hashappa	
152				Kalaburagi	Chincholi	Chincholi	Naga Idlai	53	2	0	Bhinanna Hanumantha	
153				Kalaburagi	Chincholi	Chincholi	Naga Idlai	53	2	0	Narasappa Ningappa	
154				Kalaburagi	Chincholi	Chincholi	Manikpur	211	2	38	Kasun Gouad	
155				Kalaburagi	Chincholi	Chincholi	Manikpur	211	2	0	Shanker Hunu	
156				Kalaburagi	Chincholi	Chincholi	Manikpur	211	2	0	Dhanshing Babu	
157				Kalaburagi	Chincholi	Chincholi	Manikpur	211	3	20	Ramdas Rachand	
							Total	454	5			
158	U/C Forest	-	-	Kalaburagi	Kalaburagi	Kalaburagi	Udnoor	114 & 111	1	0	Shivasharanappa Rukappa	
159	U/C Forest	-	-	Kalaburagi	Kalaburagi	Kalaburagi	Udnoor	115 & 111	1	0	Gurulingappa Ravappa	
160	U/C Forest	-	-	Kalaburagi	Kalaburagi	Kalaburagi	Udnoor	116 & 111	1	0	Hanumanth Ravappa	
161	U/C Forest	-	-	Kalaburagi	Kalaburagi	Kalaburagi	Udnoor	111	1	0	Babu Ravappa	
162	U/C Forest	-	-	Kalaburagi	Kalaburagi	Faratabad	Herur-B	70	2	0	Sharanappa Saibanna	
163	U/C Forest	-	-	Kalaburagi	Kalaburagi	Faratabad	Herur-B	70	2	0	Shekappa Yellappa	

Sl. No.	Forest Block Details			Details of Encroached/Unauthorised occupied land								Remarks
	Name of RF/VF/DF	Notification No. & Date	Gazette details	District	Taluk	Hobli	Village	Sy.No.	Acres	Guntas	Name of Encroacher	
164	U/C Forest	-	-	Kalaburagi	Kalaburagi	Faratabad	Herur-B	70	2	0	Saibanna Yellappa	ಕೃಷಿ ಬಂಧುತ್ವಕ್ಕಾಗಿ
165	U/C Forest	-	-	Kalaburagi	Kalaburagi	Faratabad	Herur-B	70	2	0	Bhimsha Sharanappa	
166	U/C Forest	-	-	Kalaburagi	Kalaburagi	Faratabad	Herur-B	70	2	0	Kailappa Hullappa	
167	U/C Forest	-	-	Kalaburagi	Kalaburagi	Faratabad	Herur-B	70	2	0	Laxman Yellapa	
168	U/C Forest	-	-	Kalaburagi	Kalaburagi	Faratabad	Herur-B	70	2	0	Komanna Kanteppa	
169	U/C Forest	-	-	Kalaburagi	Kalaburagi	Faratabad	Herur-B	70	2	0	Bhailappa Bhimappa	
170	U/C Forest	-	-	Kalaburagi	Kalaburagi	Faratabad	Herur-B	70	2	0	Mallappa Sharanappa	
171	U/C Forest	-	-	Kalaburagi	Kalaburagi	Faratabad	Herur-B	70	2	0	Bhosa Sab Modiunsab	
172	U/C Forest	-	-	Kalaburagi	Kalaburagi	Faratabad	Herur-B	70	1	38	Hullappa Shankarappa	
173	U/C Forest	-	-	Kalaburagi	Kalaburagi	Kamlapur	Navanihal	26	1	0	Kasappa Narsappa	
174	U/C Forest	-	-	Kalaburagi	Kalaburagi	Kamlapur	Navanihal	26	1	0	Sangappa Peerappa	
175	U/C Forest	-	-	Kalaburagi	Kalaburagi	Kamlapur	Navanihal	26	2	0	Devindrappa Shantrappa	
176	U/C Forest	-	-	Kalaburagi	Kalaburagi	Kamlapur	Navanihal	26	1	0	Gurappa Shantappa	
177	U/C Forest	-	-	Kalaburagi	Kalaburagi	Kamlapur	Navanihal	26	1	0	Thippanna Nagappa	
178	U/C Forest	-	-	Kalaburagi	Kalaburagi	Kamlapur	Navanihal	26	2	0	Laxmanrao	
179	U/C Forest	-	-	Kalaburagi	Kalaburagi	Kalaburagi	Ganjalkhed	35	1	0	Balappa	
180	U/C Forest	-	-	Kalaburagi	Kalaburagi	Kalaburagi	Ganjalkhed	35	0	39	Ramappa Bhimsha	
181	U/C Forest	-	-	Kalaburagi	Kalaburagi	Kalaburagi	Ganjalkhed	35	0	39	Laxmappa Shivappa	
182	U/C Forest	-	-	Kalaburagi	Kalaburagi	Kalaburagi	Ganjalkhed	35	1	4	Hanmauthappa Bhimsha	
183	U/C Forest	-	-	Kalaburagi	Kalaburagi	Kalaburagi	Ganjalkhed	35	0	38	Ramappa Sanbappa	
184	U/C Forest	-	-	Kalaburagi	Kalaburagi	Kalaburagi	Ganjalkhed	35	1	2	Yellappa Kailappa	
185	U/C Forest	-	-	Kalaburagi	Kalaburagi	Kalaburagi	Ganjalkhed	35	1	4	Kallappa Ismail	
186	U/C Forest	-	-	Kalaburagi	Kalaburagi	Kalaburagi	Ganjalkhed	35	1	4	Pundalik Hanamanth	
								Total	42	0		

Sl. No.	Forest Block Details			Details of Encroached/Unauthorised occupied land								Remarks	
	Name of RF/VF/DF	Notification No. & Date	Gazette details	District	Taluk	Hobli	Village	Sy.No.	Acres	Guntas	Name of Encroacher		
187	Kompali RF	276/277 dated 9th Isfandar 1347 Fasli in file No.11/16 of 1328 Fasli.	Hydrabad Gaz. No.16 dated 6th Farwardi 1347 F	Kalaburagi	Sedam	Mudhul	Kompali	2	0	20	Mogalappa Bachanppa	ಕೃಷಿ ಉದ್ದೇಶಕ್ಕಾಗಿ	
188				Kalaburagi	Sedam	Mudhul	Kompali	2	0	35	Santhabai Basawaraj		
189				Kalaburagi	Sedam	Mudhul	Kompali	2	0	20	Kamalamma Mallappa		
190	Venkatapur RF	AFD 77 FAF -64 dt.14.07.1961	Mysore SO No.1019 page No. 1 to 4	Kalaburagi	Sedam	Mudhul	Venkatapur	8	0	10	Laxmanna Magya		
191				Kalaburagi	Sedam	Mudhul	Venkatapur	8	1	0	Tejya Rama		
192				Kalaburagi	Sedam	Mudhul	Venkatapur	8	1	0	Chandra Devji		
193				Kalaburagi	Sedam	Mudhul	Venkatapur	8	0	30	Sitanaik Bhikya Naik		
194				Kalaburagi	Sedam	Mudhul	Venkatapur	8	1	0	Umakath Bikkya Naik		
195				Kalaburagi	Sedam	Mudhul	Venkatapur	8	1	0	Savaya Naik Devaji Naik		
196				Kalaburagi	Sedam	Mudhul	Venkatapur	8	2	0	Venkat Laxman		
197				Kalaburagi	Sedam	Mudhul	Venkatapur	8	1	0	Umalabai W/o Ramya gandi		
198				Kalaburagi	Sedam	Mudhul	Venkatapur	8	1	0	Narasappa S/o Heshiappa		
199				Kalaburagi	Sedam	Mudhul	Venkatapur	8	1	0	Keshapp Gurappa		
200				Kalaburagi	Sedam	Mudhul	Venkatapur	8	2	0	Sushilamma D/o Pochappa		
201	Venkatapur RF	AFD 77 FAF -64 dt.14.07.1961	Mysore SO No.1019 page No. 1 to 4	Kalaburagi	Sedam	Mudhul	Venkatapur	8	2	0	Damla Ramu		ಕೃಷಿ ಉದ್ದೇಶಕ್ಕಾಗಿ
202				Kalaburagi	Sedam	Mudhul	Venkatapur	8	2	0	Shivappa Bichappa		
203				Kalaburagi	Sedam	Mudhul	Venkatapur	8	2	0	Basappa Mallappa		
204				Kalaburagi	Sedam	Mudhul	Venkatapur	8	1	20	Sanna Kistappa Ballappa		
205				Kalaburagi	Sedam	Mudhul	Venkatapur	8	2	0	Hanamanth Yellappa		
206				Kalaburagi	Sedam	Mudhul	Venkatapur	8	1	0	Bhimsha Bagappa		
207				Kalaburagi	Sedam	Mudhul	Venkatapur	8	2	0	Marinayak Vagram		
208				Kalaburagi	Sedam	Mudhul	Venkatapur	8	1	0	Laxmappa Ramappa		

Sl. No.	Forest Block Details			Details of Encroached/Unauthorised occupied land								Remarks
	Name of RF/VF/DF	Notification No. & Date	Gazette details	District	Taluk	Hobli	Village	Sy.No.	Acres	Guntas	Name of Encroacher	
209			M	Kalaburagi	Sedam	Mudhul	Venkatapur	8	1	10	Hanumayya Bhimya	
								Total	29	25		
210	U/C Forest	-	-	Kalaburagi	Chittapur	Nalawar	Alloli	294	2	0	Ayyappa S/o Sabanna	ಇದೇ ಪ್ರದೇಶದಲ್ಲಿ
211	U/C Forest	-	-	Kalaburagi	Chittapur	Nalawar	Alloli	294	2	0	Marthandappa S/o	
212	U/C Forest	-	-	Kalaburagi	Chittapur	Nalawar	Alloli	294	2	0	Chandu	
213	U/C Forest	-	-	Kalaburagi	Chittapur	Nalawar	Alloli	294	2	0	Bhikhu	
214	U/C Forest	-	-	Kalaburagi	Chittapur	Nalawar	Alloli	294	2	0	Dhakya	
215	U/C Forest	-	-	Kalaburagi	Chittapur	Nalawar	Alloli	294	2	0	Somla Tukkl	
216	U/C Forest	-	-	Kalaburagi	Chittapur	Nalawar	Alloli	294	2	0	Ramchandra Nandanal	
217	U/C Forest	-	-	Kalaburagi	Chittapur	Nalawar	Alloli	294	15	0	Sitya S/o Lawa	
218	U/C Forest	-	-	Kalaburagi	Chittapur	Nalawar	Yagapur	64	2	0	Sheshay S/o Goaya	
219	U/C Forest	-	-	Kalaburagi	Chittapur	Nalawar	Yagapur	64	2	0	Topya S/o Laxman	
220	U/C Forest	-	-	Kalaburagi	Chittapur	Nalawar	Yagapur	154	2	0	Bassappa S/o Mallappa	
221	U/C Forest	-	-	Kalaburagi	Chittapur	Nalawar	Yagapur	154	2	0	Subya S/o Lawany	
222	U/C Forest	-	-	Kalaburagi	Chittapur	Nalawar	Yagapur	109	2	0	Ramchandra S/o Devge	
223	U/C Forest	-	-	Kalaburagi	Chittapur	Nalawar	Yagapur	109	2	0	Hemia S/o Ramchandra	
224	U/C Forest	-	-	Kalaburagi	Chittapur	Nalawar	Yagapur	109	2	0	Beeru S/o Khema	
225	U/C Forest	-	-	Kalaburagi	Chittapur	Nalawar	Yagapur	109	2	0	Subya S/o Kasna	
226	U/C Forest	-	-	Kalaburagi	Chittapur	Nalawar	Yagapur	109	2	0	Puaya S/o Rama	
227	U/C Forest	-	-	Kalaburagi	Chittapur	Nalawar	Yagapur	109	2	0	Babya S/o Pana	
228	U/C Forest	-	-	Kalaburagi	Chittapur	Nalawar	Yagapur	109	2	0	Deepla S/o Soma	
229	U/C Forest	-	-	Kalaburagi	Chittapur	Nalawar	Yagapur	109	5	20	Khasana S/o Somala	
230	U/C Forest	-	-	Kalaburagi	Chittapur	Nalawar	Yagapur	109	2	0	Bali S/o Tolio	
231	U/C Forest	-	-	Kalaburagi	Chittapur	Nalawar	Yagapur	110	2	0	Mallappa S/o Siddappa	
232	U/C Forest	-	-	Kalaburagi	Chittapur	Nalawar	Yagapur	110	2	0	Redya S/o Somla	

Sl. No.	Forest Block Details			Details of Encroached/Unauthorised occupied land								Remarks
	Name of RF/VF/DF	Notification No. & Date	Gazette details	District	Taluk	Hobli	Village	Sy.No.	Acres	Guntas	Name of Encroacher	
233	U/C Forest	-	-	Kalaburagi	Chittapur	Nalawar	Yagapur	110	3	0	Tipra S/o Bhaganna	ವಿವರಿಸಿದಂತೆ
234	U/C Forest	-	-	Kalaburagi	Chittapur	Nalawar	Yagapur	110	2	0	Gema S/o Tavraya	
235	U/C Forest	-	-	Kalaburagi	Chittapur	Nalawar	Yagapur	115	3	0	Chandu S/o Ramachandra	
236	U/C Forest	-	-	Kalaburagi	Chittapur	Nalawar	Yagapur	115	3	0	Kishan S/o Patu	
237	U/C Forest	-	-	Kalaburagi	Chittapur	Nalawar	Yagapur	115	2	0	Somla S/o Patu	
238	U/C Forest	-	-	Kalaburagi	Chittapur	Nalawar	Yagapur	115	2	0	Devalu S/o Sitya	
239	U/C Forest	-	-	Kalaburagi	Chittapur	Nalawar	Yagapur	115	3	0	Sakru S/o Dogre	
240	U/C Forest	-	-	Kalaburagi	Chittapur	Nalawar	Yagapur	115	2	0	Seva S/o Lakra	
241	U/C Forest	-	-	Kalaburagi	Chittapur	Nalawar	Yagapur	115	1	0	Shorva S/o Moonva	
242	U/C Forest	-	-	Kalaburagi	Chittapur	Nalawar	Yagapur	115	1	0	Subba S/o Dhavaraj	
243	U/C Forest	-	-	Kalaburagi	Chittapur	Nalawar	Yagapur	115	3	0	Ranjit Romungi Tanda	
244	U/C Forest	-	-	Kalaburagi	Chittapur	Nalawar	Yagapur	115	5	0	Surya S/o Canra	
245	U/C Forest	-	-	Kalaburagi	Chittapur	Nalawar	Yagapur	115	5	0	Lokya S/o Nimbtya	
246	U/C Forest	-	-	Kalaburagi	Chittapur	Nalawar	Yagapur	115	2	0	Hemilibai W/o Thosnr	
247	U/C Forest	-	-	Kalaburagi	Chittapur	Nalawar	Yagapur	115	1	0	Takur S/o Humla	
248	U/C Forest	-	-	Kalaburagi	Chittapur	Nalawar	Yagapur	115	1	0	Chandra S/o Kasanara	
249	U/C Forest	-	-	Kalaburagi	Chittapur	Nalawar	Yagapur	115	1	0	Gopya S/o Jamla	
250	U/C Forest	-	-	Kalaburagi	Chittapur	Nalawar	Yagapur	115	1	0	Namya S/o Dhamla	
251	U/C Forest	-	-	Kalaburagi	Chittapur	Nalawar	Yagapur	151	3	0	Ningappa S/o Bhimshiappa	
252	U/C Forest	-	-	Kalaburagi	Chittapur	Nalawar	Yagapur	163	1	0	Chandrappa S/o Saibanna	
253	U/C Forest	-	-	Kalaburagi	Chittapur	Nalawar	Yagapur	163	2	0	Gundappa S/o Shidappa	
254	U/C Forest	-	-	Kalaburagi	Chittapur	Nalawar	Yagapur	163	1	0	Rajappa S/o Saibanna	
255	U/C Forest	-	-	Kalaburagi	Chittapur	Nalawar	Yagapur	163	2	0	Devappa S/o Hanumantha	

Sl. No.	Forest Block Details			Details of Encroached/Unauthorised occupied land								Remarks
	Name of RF/VF/DF	Notification No. & Date	Gazette details	District	Taluk	Hobli	Village	Sy.No.	Acres	Guntas	Name of Encroacher	
256	U/C Forest	-	-	Kalaburagi	Chittapur	Nalawar	Yagapur	163	2	0	Bhimanna S/o Hanumantha	ಕೃಷಿ ಉದ್ದೇಶಕ್ಕೆ
257	U/C Forest	-	-	Kalaburagi	Chittapur	Nalawar	Yagapur	163	2	0	Malleshappa S/o Hanumantha	
258	U/C Forest	-	-	Kalaburagi	Chittapur	Nalawar	Yagapur	163	1	0	Ningappa S/o Saibanna	
259	U/C Forest	-	-	Kalaburagi	Chittapur	Nalawar	Yagapur	163	1	0	Saibanna S/o Chandrappa	
260	U/C Forest	-	-	Kalaburagi	Chittapur	Nalawar	Yagapur	163	1	0	Devappa S/o Shivappa	
261	U/C Forest	-	-	Kalaburagi	Chittapur	Nalawar	Yagapur	163	1	0	Ramanna S/o Saibanna	
262	U/C Forest	-	-	Kalaburagi	Chittapur	Nalawar	Yagapur	163	4	0	Dharma S/o Chandu	
263	U/C Forest	-	-	Kalaburagi	Chittapur	Nalawar	Yagapur	163	5	0	Chikla S/o Ranaji	
264	U/C Forest	-	-	Kalaburagi	Chittapur	Nalawar	Yagapur	163	5	0	Keshava S/o Mati	
265	U/C Forest	-	-	Kalaburagi	Chittapur	Nalawar	Yagapur	163	1	0	Lachamma S/o Ramaji	
266	U/C Forest	-	-	Kalaburagi	Chittapur	Nalawar	Yagapur	163	2	0	Chinra S/o Ravaji	
267	U/C Forest	-	-	Kalaburagi	Chittapur	Nalawar	Yagapur	163	1	0	Hemlava S/o Pumpash	
268	Sec-4	-	-	Kalaburagi	Chittapur	Nalawar	Allur	378	1	10	Devappa S/o Hanumantha	
269	Sec-4	-	-	Kalaburagi	Chittapur	Nalawar	Allur	378	8	15	Bhimrao S/o Vallak	
270	Sec-4	-	-	Kalaburagi	Chittapur	Nalawar	Allur	378	8	0	Bhimanna S/o Gundappa	
271	Sec-4	-	-	Kalaburagi	Chittapur	Nalawar	Allur	378	6	10	Bhimanna S/o Kamanth	
272	Sec-4	-	-	Kalaburagi	Chittapur	Nalawar	Allur	378	5	0	Sabawwa W/o Hanumanth	
273	Sec-4	-	-	Kalaburagi	Chittapur	Nalawar	Allur	378	1	5	Durgappa Amanguddi	
274	Sec-4	-	-	Kalaburagi	Chittapur	Nalawar	Allur	378	1	10	Mallappa S/o Gunadaian	
275	Sec-4	-	-	Kalaburagi	Chittapur	Nalawar	Allur	378	1	10	Mallappa S/o Marthandappa	
276	Sec-4	-	-	Kalaburagi	Chittapur	Nalawar	Allur	378	1	0	Maragappa Chamar	

Sl. No.	Forest Block Details			Details of Encroached/Unauthorised occupied land								Remarks
	Name of RF/VF/DF	Notification No. & Date	Gazette details	District	Taluk	Hobli	Village	Sy.No.	Acres	Guntas	Name of Encroacher	
277	Sec-4	-	-	Kalaburagi	Chittapur	Nalawar	Allur	378	1	10	Lingappa S/o Hanumanna	ವಿಚಾರಣೆ ಸಾಧಿಸಿ
278	Sec-4	-	-	Kalaburagi	Chittapur	Nalawar	Allur	378	3	10	Bhemanna S/o Chandrappa	
279	Sec-4	-	-	Kalaburagi	Chittapur	Nalawar	Allur	378	5	20	Duraganna S/o Vada	
280	Sec-4	-	-	Kalaburagi	Chittapur	Nalawar	Allur	378	5	5	Narasappa S/o Saibanna	
281	Sec-4	-	-	Kalaburagi	Chittapur	Nalawar	Allur	378	1	10	Marthand S/o Hanumanth	
282	Sec-4	-	-	Kalaburagi	Chittapur	Nalawar	Allur	378	2	0	Mallappa S/o Gundappa	
283	Sec-4	-	-	Kalaburagi	Chittapur	Nalawar	Allur	378	3	0	Devappa S/o Bhimasha	
284	Sec-4	-	-	Kalaburagi	Chittapur	Nalawar	Allur	378	2	20	Duraganna S/o Bhimyya	
285	Sec-4	-	-	Kalaburagi	Chittapur	Nalawar	Allur	378	5	0	Durganna S/o Bhimanna	
286	Sec-4	-	-	Kalaburagi	Chittapur	Nalawar	Allur	378	9	20	Sharanapp S/o Marthand	
287	Sec-4	-	-	Kalaburagi	Chittapur	Nalawar	Allur	378	2	0	Sharanappa S/o Maragappa	
288	Sec-4	-	-	Kalaburagi	Chittapur	Nalawar	Allur	378	5	5	Bhimanna S/o Chandrappa	
289	Sec-4	-	-	Kalaburagi	Chittapur	Nalawar	Allur	378	5	5	Sabanna S/o Mallayya	
290	Sec-4	-	-	Kalaburagi	Chittapur	Nalawar	Allur	378	1	0	Mallappa S/o Jattappa	
291	Sec-4	-	-	Kalaburagi	Chittapur	Nalawar	Allur	378	5	10	Bhina S/o Marappa	
292	Sec-4	-	-	Kalaburagi	Chittapur	Nalawar	Allur	378	16	10	Mallappa Chandram	
293	Sec-4	-	-	Kalaburagi	Chittapur	Nalawar	Allur	378	13	35	Devappa Bhimanna	
294	Sec-4	-	-	Kalaburagi	Chittapur	Nalawar	Allur	378	1	10	Duragappa Peerappa	
295	Sec-4	-	-	Kalaburagi	Chittapur	Nalawar	Allur	378	5	5	Devappa Panchale	
296	Sec-4	-	-	Kalaburagi	Chittapur	Nalawar	Allur	378	5	0	Bhimanna Nalikar	
297	Sec-4	-	-	Kalaburagi	Chittapur	Nalawar	Allur	378	1	0	Bhimarao Bhagani	
298	Sec-4	-	-	Kalaburagi	Chittapur	Nalawar	Allur	378	1	0	Duraganna Dhankar	
299	Sec-4	-	-	Kalaburagi	Chittapur	Nalawar	Allur	378	1	0	Babuva Gobra	

Sl. No.	Forest Block Details			Details of Encroached/Unauthorised occupied land								Remarks
	Name of RF/VF/DF	Notification No. & Date	Gazette details	District	Taluk	Hobli	Village	Sy.No.	Acres	Guntas	Name of Encroacher	
300	Sec-4	-	-	Kalaburagi	Chittapur	Nalawar	Allur	378	1	0	Govind Budra	ಶ್ರೀ ಬಂದ್ಲೇಶಹಳ್ಳಿ
301	Sec-4	-	-	Kalaburagi	Chittapur	Nalawar	Allur	378	1	0	Somla S/o Gopalamaru	
302	Sec-4	-	-	Kalaburagi	Chittapur	Nalawar	Allur	378	1	0	Bemaji S/o Tukya	
303	Sec-4	-	-	Kalaburagi	Chittapur	Nalawar	Allur	378	1	0	Nanandappa S/o Bhimanna	
304	Sec-4	-	-	Kalaburagi	Chittapur	Nalawar	Allur	378	1	0	Sharanappa S/o Mallappa	
305	Sec-4	-	-	Kalaburagi	Chittapur	Nalawar	Allur	378	1	0	Ramanna Konigoni	
306	Sec-4	-	-	Kalaburagi	Chittapur	Nalawar	Allur	378	1	10	Mallappa S/o Gundappa	
307	Sec-4	-	-	Kalaburagi	Chittapur	Nalawar	Allur	378	6	15	Devappa Hanumanth	
308	Sec-4	-	-	Kalaburagi	Chittapur	Nalawar	Allur	378	6	15	Sabeb S/o Bhime	
309	Sec-4	-	-	Kalaburagi	Chittapur	Nalawar	Allur	378	6	0	Bhimanna S/o Hanumantha	
310	Sec-4	-	-	Kalaburagi	Chittapur	Nalawar	Allur	378	3	0	Bhimasha S/o Ravanna	
311	Sec-4	-	-	Kalaburagi	Chittapur	Nalawar	Allur	378	6	0	Tananna S/o Mareppa	
312	Sec-4	-	-	Kalaburagi	Chittapur	Nalawar	Allur	378	6	0	Bhima S/o Nalikal	
313	Sec-4	-	-	Kalaburagi	Chittapur	Nalawar	Allur	378	3	0	Maregappa S/o Sabianna	
314	Sec-4	-	-	Kalaburagi	Chittapur	Nalawar	Allur	378	4	0	Jagappa Derappa	
315	Sec-4	-	-	Kalaburagi	Chittapur	Nalawar	Allur	378	22	25	Bhimanna Shivappa	ಶ್ರೀ ಬಂದ್ಲೇಶಹಳ್ಳಿ
316	Sec-4	-	-	Kalaburagi	Chittapur	Nalawar	Allur	378	7	0	Sabanna S/o Gudayya	
317	Sec-4	-	-	Kalaburagi	Chittapur	Nalawar	Allur	378	9	30	Srinivas	
318	Sec-4	-	-	Kalaburagi	Chittapur	Nalawar	Allur	378	9	3	Narayan	
319	Sec-4	-	-	Kalaburagi	Chittapur	Nalawar	Allur	378	9	0	Duraganna S/o Doddasanne	
320	Sec-4	-	-	Kalaburagi	Chittapur	Nalawar	Allur	378	3	5	Devendrappa S/o	
321	Sec-4	-	-	Kalaburagi	Chittapur	Nalawar	Allur	378	2	5	Pakeersab Durgar	
322	Sec-4	-	-	Kalaburagi	Chittapur	Nalawar	Allur	378	14	35	Devappa S/o Nilkatappa	
323	Sec-4	-	-	Kalaburagi	Chittapur	Nalawar	Allur	378	7	5	Koriyappa S/o Yellapur	
324	Sec-4	-	-	Kalaburagi	Chittapur	Nalawar	Allur	378	3	5	Desappa Nirgundi	
325	Sec-4	-	-	Kalaburagi	Chittapur	Nalawar	Allur	378	1	30	Basappa Myadar	

Sl. No.	Forest Block Details			Details of Encroached/Unauthorised occupied land								Remarks
	Name of RF/VF/DF	Notification No. & Date	Gazette details	District	Taluk	Hobli	Village	Sy.No.	Acres	Guntas	Name of Encroacher	
326	Sec-4	-	-	Kalaburagi	Chittapur	Nalawar	Allur	378	1	10	Mallappa S/o Bonilimal	
327	Sec-4	-	-	Kalaburagi	Chittapur	Nalawar	Allur	378	1	12	Durgappa S/o Chendappa	
328	Sec-4	-	-	Kalaburagi	Chittapur	Nalawar	Allur	378	1	3	Yenkanna Amanrgoddi	
329	Sec-4	-	-	Kalaburagi	Chittapur	Nalawar	Allur	378	1	6	Shankar S/o Bhimla	
330	Sec-4	-	-	Kalaburagi	Chittapur	Nalawar	Allur	378	2	4	Bhoraja S/o Dudva	
									418	33		
							Gross Total		944	23		
331				Kalaburagi	Aland	Nimbarga	Dhammur	63	2	38	Mohammed S/o Khuladdin	ವಿವರಿಸಿದಾಗ ಸರಿ
332				Kalaburagi	Aland	Nimbarga	Dhammur	63	2	38	Akbar Ahmed Ali	
333				Kalaburagi	Aland	Nimbarga	Dhammur	63	2	0	Ruplabai Ramlu	
334				Kalaburagi	Aland	Nimbarga	Dhammur	63	2	0	Bhimashekar S/o Paramanna	
335				Kalaburagi	Aland	Nimbarga	Dhammur	63	2	0	Srikant Chandappa	
336				Kalaburagi	Aland	Nimbarga	Dhammur	63	2	0	Akbar Ahmed Ali	
337				Kalaburagi	Aland	Nimbarga	Dhammur	63	2	0	Khatoladdin Ahmed Ali	
338				Kalaburagi	Aland	Nimbarga	Dhammur	63	2	0	Ruplabai Babu	
339				Kalaburagi	Aland	Nimbarga	Dhammur	63	2	0	Chandrappa Peerappa	
340				Kalaburagi	Aland	Nimbarga	Dhammur	63	2	0	Ramu Samu	
341				Kalaburagi	Aland	Nimbarga	Dhammur	63	2	0	Sharanappa Peerappa	
342				Kalaburagi	Aland	Nimbarga	Dhammur	63	2	0	Mastansab Gousuddin	
343				Kalaburagi	Aland	Nimbarga	Dhammur	63	2	0	Shamsoddin Ahmedali	
344				Kalaburagi	Aland	Nimbarga	Dhammur	63	2	0	Vittal Ladappa	
345				Kalaburagi	Aland	Nimbarga	Dhammur	63	2	0	Topu Lalsingh	
346				Kalaburagi	Aland	Nimbarga	Dhammur	63	2	0	Shivaji Gurulal	
347				Kalaburagi	Aland	Nimbarga	Dhammur	63	2	0	Bhimashankar Chandrappa	
									35	36		


Sl. No.	Forest Block Details			Details of Encroached/Unauthorised occupied land								Remarks
	Name of RF/VF/DF	Notification No. & Date	Gazette details	District	Taluk	Hobli	Village	Sy.No.	Acres	Guntas	Name of Encroacher	
348				Kalaburagi	Aland	Aland	Bhusnoor	198	3	38	Basappa Shivalingappa	ಕೃಷಿ ಉದ್ದೇಶಕ್ಕಾಗಿ
349				Kalaburagi	Aland	Aland	Bhusnoor	198	3	38	Kupendra Huchayya	
350				Kalaburagi	Aland	Aland	Bhusnoor	198	3	38	Sidram Vithoba	
351				Kalaburagi	Aland	Aland	Bhusnoor	198	3	38	Bapu Gurappa	
352				Kalaburagi	Aland	Aland	Bhusnoor	198	3	38	Lokappa Aneppa	
353				Kalaburagi	Aland	Aland	Bhusnoor	198	3	38	Mareppa Siddayya	
354				Kalaburagi	Aland	Aland	Bhusnoor	198	3	38	Laxman Andappa	
355				Kalaburagi	Aland	Aland	Bhusnoor	198	3	38	Bandappa Nagappa	
356				Kalaburagi	Aland	Aland	Bhusnoor	198	3	28	Amrut Dharmanna	
357				Kalaburagi	Aland	Aland	Bhusnoor	198	3	38	Gundappa Balayya	
									39	10		
358	U/C Forest	-	-	Kalaburagi	Aland	Nimbarga	Dhangapur	94	2	0	Prabhakar Shivappa	ಕೃಷಿ ಉದ್ದೇಶಕ್ಕಾಗಿ
359	U/C Forest	-	-	Kalaburagi	Aland	Nimbarga	Dhangapur	94	2	0	Manohar Vishnu	
360	U/C Forest	-	-	Kalaburagi	Aland	Nimbarga	Dhangapur	94	2	0	Kalyan Balratappa	
361	U/C Forest	-	-	Kalaburagi	Aland	Nimbarga	Dhangapur	94	2	0	Md. Sab Madarsab	
362	U/C Forest	-	-	Kalaburagi	Aland	Nimbarga	Dhangapur	94	2	0	Tayappa Shivayya	
363	U/C Forest	-	-	Kalaburagi	Aland	Nimbarga	Dhangapur	94	2	0	Aneppa Dhurgappa	
364	U/C Forest	-	-	Kalaburagi	Aland	Nimbarga	Dhangapur	94	2	0	Appasaheb Sidram	
									14	0		
365				Kalaburagi	Aland	Naroona	Sanagunda	58	2	0	Maruthi Nagesh	ಕೃಷಿ ಉದ್ದೇಶಕ್ಕಾಗಿ
366				Kalaburagi	Aland	Naroona	Sanagunda	58	2	0	Naganna Laxmibai	
367				Kalaburagi	Aland	Naroona	Sanagunda	58	2	0	Bhimasha Tejappa	
368				Kalaburagi	Aland	Naroona	Sanagunda	58	2	0	Ambedker Srimanthrao	
369				Kalaburagi	Aland	Naroona	Sanagunda	58	2	0	Marevva Yellappa	
370				Kalaburagi	Aland	Naroona	Sanagunda	58	2	0	Bhimasha Tejappa	

Sl. No.	Forest Block Details			Details of Encroached/Unauthorised occupied land								Remarks
	Name of RF/VF/DF	Notification No. & Date	Gazette details	District	Taluk	Hobli	Village	Sy.No.	Acres	Guntas	Name of Encroacher	
371				Kalaburagi	Aland	Naroonna	Sanagunda	58	2	0	Apparaya Malkappa	ಕೃಷಿ ಉದ್ದೇಶಕ್ಕಾಗಿ
372				Kalaburagi	Aland	Naroonna	Sanagunda	58	2	0	Ashok Vithoba	
									16	0		
373	U/C Forest	-	-	Kalaburagi	Aland	Naroonna	Madaki	146	3	0	Harichandra Pandurang	
374	U/C Forest	-	-	Kalaburagi	Aland	Naroonna	Madaki	146	3	0	Topu Roku	
375	U/C Forest	-	-	Kalaburagi	Aland	Naroonna	Madaki	146	3	0	Hiru Bhagnu	
376	U/C Forest	-	-	Kalaburagi	Aland	Naroonna	Madaki	146	3	0	Miru Sadu	
									12	0		
377	U/C Forest	-	-	Kalaburagi	Aland	Nimbarga	Dhuttargaon	244	3	0	Sharanappa Shivaraya	ಕೃಷಿ ಉದ್ದೇಶಕ್ಕಾಗಿ
378	U/C Forest	-	-	Kalaburagi	Aland	Nimbarga	Dhuttargaon	244	2	0	Bhimasha Amrappa	
379	U/C Forest	-	-	Kalaburagi	Aland	Nimbarga	Dhuttargaon	244	2	0	Kalyan Bagappa	
380	U/C Forest	-	-	Kalaburagi	Aland	Nimbarga	Dhuttargaon	244	2	0	Devendrappa Sabanna	
381	U/C Forest	-	-	Kalaburagi	Aland	Nimbarga	Dhuttargaon	244	2	0	Sharanamma Bhimasha	
382	U/C Forest	-	-	Kalaburagi	Aland	Nimbarga	Dhuttargaon	244	2	0	Iranna Malkappa	
383	U/C Forest	-	-	Kalaburagi	Aland	Nimbarga	Dhuttargaon	244	2	0	Iranna Basanna	
384	U/C Forest	-	-	Kalaburagi	Aland	Nimbarga	Dhuttargaon	244	2	0	Babu Lakappa	
385	U/C Forest	-	-	Kalaburagi	Aland	Nimbarga	Dhuttargaon	244	2	0	Amrut Bandappa	
									19	0		
							Aland Total		136	6		
386	U/C Forest	-	-	Kalaburagi	Chittapur	Nalwar	Hannikera	154	2	0	Subhash S/o Chandu	ಕೃಷಿ ಉದ್ದೇಶಕ್ಕಾಗಿ
387	U/C Forest	-	-	Kalaburagi	Chittapur	Nalwar	Hannikera	154	2	0	Babu S/o Isru	
388	U/C Forest	-	-	Kalaburagi	Chittapur	Nalwar	Hannikera	154	1	27	Limbu S/o Keshu	
389	U/C Forest	-	-	Kalaburagi	Chittapur	Nalwar	Hannikera	154	1	30	Vithal S/o Keshu	
390	U/C Forest	-	-	Kalaburagi	Chittapur	Nalwar	Hannikera	154	1	27	Gangaram S/o Keshu	
391	U/C Forest	-	-	Kalaburagi	Chittapur	Nalwar	Hannikera	154	1	27	Chandu S/o Keshu	

Si. No.	Forest Block Details			Details of Encroached/Unauthorised occupied land								Remarks
	Name of RF/VF/DF	Notification No. & Date	Gazette details	District	Taluk	Hobli	Village	Sy.No.	Acres	Guntas	Name of Encroacher	
392	U/C Forest	-	-	Kalaburagi	Chittapur	Nalwar	Hannikera	154	1	27	Gopal S/o Keshu	ಇದೇ ಉದ್ದೇಶಕ್ಕಾಗಿ
393	U/C Forest	-	-	Kalaburagi	Chittapur	Nalwar	Hannikera	154	2	8	Gemu S/o Lokya	
394	U/C Forest	-	-	Kalaburagi	Chittapur	Nalwar	Hannikera	154	2	8	Laxya S/o Bhimala	
395	U/C Forest	-	-	Kalaburagi	Chittapur	Nalwar	Hannikera	154	1	0	Kharu S/o Laxman	
396	U/C Forest	-	-	Kalaburagi	Chittapur	Nalwar	Hannikera	154	1	25	Gopal S/o Lakma	
									19	19		

Abstract

Taluka	No.of Family	Acres	Gunta
Aland	55	136	6
Chittapur	132	438	12
Chincholi	157	454	5
Kalaburagi	29	42	0
Sedam	23	29	25
Total	396	1100	8


 Deputy Conservator of Forests,
 Territorial Division, Kalaburagi

ಕರ್ನಾಟಕ ಸರ್ಕಾರ

ಸಂಖ್ಯೆ ಆಪಜಿ 45 ಎಫ್.ಜಿ.ಎಲ್ 2015

ಕರ್ನಾಟಕ ಸರ್ಕಾರದ ಸಹವಾಯಿ

ಬಹುಮತಡಿಗಳ ಕಟ್ಟಡ

ಬೆಂಗಳೂರು, ದಿನಾಂಕ 13/03/2015

ಶುಶೂಲೆ

ದಿವಯ: ಅರಣ್ಯ ಒತ್ತುವರಿ ಮತ್ತು ಆತನ ಪಟ್ಟಿ ಜಮೀನು ನೇರಿ ಮೂರು (3) ಎಕರೆಗಿಂತ ಕಡಿಮೆ ಇರುವ ಅರಣ್ಯ ಒತ್ತುವರಿದಾರರನ್ನು ಒಕ್ಕಲೆಡ್ಡಿಸಬಾರದು ಎಂಬುದರ ಬಗ್ಗೆ.

1. ಅರಣ್ಯ ಇಲಾಖೆಯಲ್ಲಿ ಬಡ್ಡಿವಿರುವ ಮಾಹಿತಿಗಳ ಪ್ರಕಾರ ರಾಜ್ಯದಲ್ಲಿ ಈವರೆಗೆ 1,10,626 ಪ್ರಕರಣಗಳಲ್ಲಿ 2,04,442.16 ಎಕರೆ ಅರಣ್ಯ ಪ್ರದೇಶವು ಒತ್ತುವರಿಯಾಗಿರುತ್ತದೆ. ಅರಣ್ಯ ಭೂಮಿಯನ್ನು ಅನಧಿಕೃತವಾಗಿ ಅತಿಕ್ರಮಣ ಮಾಡುವುದು 1963 ರ ಕರ್ನಾಟಕ ಅರಣ್ಯ ಕಾಯ್ದೆಯ ಕಲಂ 24 ರ ಉಲ್ಲಂಘನೆಯಾಗುತ್ತದೆ. ಆದುದರಿಂದ, ಸದರಿ ಕಾಯ್ದೆಯ ಕಲಂ 64 (ಎ) ಪ್ರಕಾರ ಇಂತಹ ಅನಧಿಕೃತ ಒತ್ತುವರಿಗಳನ್ನು ತೆರವುಗೊಳಿಸಲು ಕ್ರಮ ಕೈಗೊಳ್ಳಲಾಗಿದೆ ಹಾಗೂ ಮಾನ್ಯ ಕರ್ನಾಟಕ ಪುಟ್ಟ ನ್ಯಾಯಾಲಯದಲ್ಲಿದ್ದ ದಾಖಲಾಗಿರುವ ರಿಟ್ ಅರ್ಜಿ ಸಂಖ್ಯೆ 15511-14/2013 ಮತ್ತು ರಿಟ್ ಅರ್ಜಿ ಸಂಖ್ಯೆ 15500/2013 (ಸಾರ್ವಜನಿಕ ಹಿತಾಸಕ್ತಿ ಅರ್ಜಿ) ಸಮಾಜ ಪರಿವರ್ತನ ಸಮುದಾಯ ಹಾಗೂ ಇತರರು ರಾಜ್ಯ ಸರ್ಕಾರದ ವಿರುದ್ಧ ದಾಖಲಿಸಿರುವ ಮೊಕದ್ದಮೆಗಳ ಕುರಿತಂತೆ ಮಾನ್ಯ ನ್ಯಾಯಾಲಯವು ಅರಣ್ಯ ಪ್ರದೇಶಗಳಲ್ಲಿ ಆಗಿರುವ ಒತ್ತುವರಿಯನ್ನು ತೆರವುಗೊಳಿಸಲು ನಿರ್ದೇಶನ ನೀಡಿರುವುದರಿಂದ, ಅರಣ್ಯ ಒತ್ತುವರಿಯನ್ನು ತೆರವುಗೊಳಿಸುವುದು ಅನಿವಾರ್ಯವಾಗಿರುತ್ತದೆ.

2. ಅರಣ್ಯ ಒತ್ತುವರಿದಾರರನ್ನು ತೆರವುಗೊಳಿಸುವ ಸಂಬಂಧ ವಿಭಾನ ಮಂಡಲದಲ್ಲಿ ವಿಸ್ತೃತವಾಗಿ ಚರ್ಚಿಸಿ, ಸರ್ಕಾರ ಈ ಕೆಳ ಕಾಣಿಸಿರುವಂತೆ ತೀರ್ಮಾನ ತೆಗೆದುಕೊಂಡಿರುತ್ತದೆ.

(ಎ) ಅನುಸೂಚಿತ ಬುಡಕಟ್ಟುಗಳ ಮತ್ತು ಇತರ ಪಾರಂಪರಿಕ ಅರಣ್ಯ ವಾಸಿಗಳ (ಅರಣ್ಯ ಹಕ್ಕುಗಳನ್ನು ಮಾನ್ಯ ಮಾಡುವ) ಅಧಿನಿಯಮ 2006 ರ ಮತ್ತು ನಿಯಮಗಳು 2006 ರ ಕಲಂ 5 ರನ್ವಯ ಯಾರೇ ಅರಣ್ಯವಾಸಿ ಅನುಸೂಚಿತ ಬುಡಕಟ್ಟಿನ ವ್ಯಕ್ತಿಯು ಅಥವಾ ಇತರ ಪಾರಂಪರಿಕ ಅರಣ್ಯ ವಾಸಿಗಳು ಅರ್ಜಿ ಹಾಕಿದ್ದಲ್ಲಿ ಪರಿಶೀಲನಾ ಪ್ರಕ್ರಿಯೆ ಪೂರ್ಣವಾಗುವವರೆಗೆ ಅವನ ಅಧಿಪೀಣದಲ್ಲರುವ ಅರಣ್ಯ ಜಮೀನಿನಿಂದ ಅವನನ್ನು ಒಕ್ಕಲೆಡ್ಡಿಸಬಾರದು.

(ಬಿ) ರಾಜ್ಯದ ಅರಣ್ಯ ಪ್ರದೇಶಗಳಲ್ಲಿ ದಿನಾಂಕ 27/04/1978 ರ ಪೂರ್ವದಲ್ಲಿ ಮಾಡಿದ್ದ 14848.83 ಹೆಕ್ಟೇರ್ ಅರಣ್ಯ ಒತ್ತುವರಿಗಳನ್ನು ಅರಣ್ಯ (ಸಂರಕ್ಷಣಾ) ಕಾಯ್ದೆ 1980 ರ ಅಡಿಯಲ್ಲಿ ಕೇಂದ್ರ ಸರ್ಕಾರದ ಅರಣ್ಯ ಪರಿಸರ ಮಂತ್ರಾಲಯದ ಪತ್ರ ಸಂಖ್ಯೆ: 8-50/95 ಎಫ್.ಸಿ. ದಿನಾಂಕ: 15/05/1996 ರಲ್ಲಿ ಕೆಲವು ಚರಪುಗಳನ್ನು ವಿಧಿಸಿ ಸಕ್ರಮಗೊಳಿಸಲು ಅನುಮತಿ ನೀಡಿರುತ್ತದೆ. 1996 ರಲ್ಲಿ

21/1/19
21/2/19

ಕೇಂದ್ರ ಸರ್ಕಾರದ ಅನುಮತಿ ಕೋರಿ ಸಲ್ಲಿಸಲಾಗಿರುವ ಪ್ರಸ್ತಾವನೆಗಳಲ್ಲಿ ಕೆಲವು ಅರ್ಹ ಒತ್ತುವರಿವಾರದ ಪ್ರಕರಣಗಳು ಕೈಬಿಟ್ಟು ಹೋಗಿರುವುದು ಸರ್ಕಾರದ ಗಮನಕ್ಕೆ ಬಂದಿದ್ದು. ಮೂರು ವಕೀಲೀಕ ಕಡಿಮೆ ಇರುವ (ಒತ್ತುವರಿ ಭೂಮಿ ಮತ್ತು ಅತನ ವಲ್ಯಾ ಭೂಮಿ ಸೇರಿ) ಅರ್ಹ ಪ್ರಕರಣಗಳನ್ನು ಅರಣ್ಯ (ಸಂರಕ್ಷಣಾ) ಕಾಯ್ದೆ 1980 ರಡಿಯಲ್ಲಿ ಭಾರತ ಸರ್ಕಾರಕ್ಕೆ ತಿಳಿಸುವುದು.


(ಎ) ಅರಣ್ಯ (ಸಂರಕ್ಷಣೆ) ಕಾಯ್ದೆ 1980 ಜಾರಿಗೆ ಬರುವ ಮೊದಲಿನಲ್ಲಿ ರಾಜ್ಯ ಸರ್ಕಾರದ ಸಕ್ಷಮ ಪ್ರಾಧಿಕಾರಗಳು ಪ್ರದಕ್ಷವಾದ ಅಧಿಕಾರವನ್ನು ಚಲಾಯಿಸಿ ಭೂ ಮಂಜೂರಾತಿ ಕಾಯ್ದೆ ಮತ್ತು ನಿಯಮಗಳು ಹಾಗೂ ಇತರ ಕಾನೂನಾತ್ಮಕ ನಿಯಮಗಳಡಿಯಲ್ಲಿ ಅನೇಕ ಪ್ರಕರಣಗಳಲ್ಲಿ ಅರಣ್ಯ ಭೂಮಿಯನ್ನು ಮಂಜೂರು ಮಾಡಿರುತ್ತವೆ. ಆದರೆ, ಆ ವೇಳೆಯಲ್ಲಿ ಕಾನೂನುಬದ್ಧ ಬಾಲ್ಯಯುಗ್ಧಂಕವೆ ಅರಣ್ಯ ಕಾಯ್ದೆಗಳನ್ವಯ ಇಂತಹ ಮಂಜೂರಾದ ಅರಣ್ಯ ಭೂಮಿಯನ್ನು Denatification ಮಾಡಿರುತ್ತಿದ್ದು. ಇದರ ಪರಿಣಾಮವಾಗಿ ಇಂತಹ ಮಂಜೂರಾತಿಗಳಿಗೆ ಕಾನೂನುಬದ್ಧ ಅರಣ್ಯ ಭೂಮಿಯ ದಾಖಲೆಗಳಲ್ಲಿ "ಅರಣ್ಯ" ಎಂಬುದಾಗಿ ಮುಂದುವರಿಸಿಕೊಂಡು ಬಂದಿರುತ್ತಿದೆ. ಇಂತಹ ಎಲ್ಲಾ ಅರ್ಹ ಅರಣ್ಯ ಭೂಮಿ ಮಂಜೂರಾತಿ ಪ್ರಕರಣಗಳನ್ನು ಅರಣ್ಯ (ಸಂರಕ್ಷಣೆ) ಕಾಯ್ದೆ 1980 ರಡಿಯಲ್ಲಿ ಭಾರತ ಸರ್ಕಾರದ ಅರಣ್ಯ ಪ್ರದಕ್ಷರ ಮತ್ತು ತವಮಾನ ದಾಖಲಾವಳಿ ಇಲಾಖೆ, ಸವಿವೇಲ ಇವರಿಗೆ ಅನುಮತಿಸಿಾಗಿ ಕಳುಹಿಸಿಕೊಡಲಾಗುವುದು.

(ಬಿ) ದಿನಾಂಕ 27/04/1978 ರ ನಂತರ 3 ವಕೀಲೀಕ (ಒತ್ತುವರಿ ಭೂಮಿ ಮತ್ತು ಅತನ ವಲ್ಯಾ ಭೂಮಿ ಸೇರಿ) ಅರಣ್ಯ ಒತ್ತುವರಿ ಮಾಡಿರುವಂತಹ ಒತ್ತುವರಿವಾರದಿ ತವಮಾನವತಿ ಮತ್ತು ತವಮಾನ ವ್ಯವಸ್ಥೆ ಬ್ಯಾಂಕ್ಸ್ ಕಲ್ಪಿಸುವ ಬಗ್ಗೆ ಸರ್ಕಾರದ ಹಂತದಲ್ಲಿ ಪರಿಶೀಲಿಸಲಾಗುವುದು.

3. ಮೇಲಿನ 4 ಮೇಲಿನ ಪ್ರಕರಣಗಳನ್ನು ಹೊರತುಪಡಿಸಿ, ಉಳಿದ ಎಲ್ಲಾ ಒತ್ತುವರಿಗಳು ಮತ್ತು ಮಂಜೂರಾತಿಗಳನ್ನು ಅರಣ್ಯ ಕಾಯ್ದೆಗಳು, ಮಾನ್ಯ ಸರ್ಕಾರವು ನ್ಯಾಯಾಲಯ ವಿವಿಧ ಪ್ರಕರಣಗಳಲ್ಲಿ ನೀಡಿರುವ ಆದೇಶಗಳು ಹಾಗೂ ಕಾನೂನುಬದ್ಧ ನ್ಯಾಯಾಲಯದಲ್ಲಿದ್ದ ದಾಖಲೆಗಳಿರುವ ರಿಲ್ ಅರ್ಜಿ ಸಂಖ್ಯೆ 10511-14/2014 ಮತ್ತು 13000/2013 ರ ಆದೇಶದ ಮೇಲೆ ಒತ್ತುವರಿಯಿಂದ ತೆರವಾಗಿಸಲಾಗುವುದು.

4. ಈ ಮೇಲಿನ ತೀರ್ಮಾನಗಳ ಒಪ್ಪಂದಿಯಲ್ಲಿ, ರಾಜ್ಯದ ಎಲ್ಲಾ ಪ್ರದಕ್ಷಗಳಲ್ಲಿ ಆಗಿರುವ ಅರಣ್ಯ ಒತ್ತುವರಿಗಳಲ್ಲಿ, ಒತ್ತುವರಿ ಭೂಮಿ ಮತ್ತು ಅತನ ವಲ್ಯಾ ಭೂಮಿ ಸೇರಿ 3.00 ವಕೀಲೀಕ ಕಡಿಮೆ ಇರುವ ಒತ್ತುವರಿವಾರದನ್ನು ಮುಂದಿನ ಸೂಚನೆಯವರೆಗೆ ಒಕ್ಕಲೆಡ್ಡನಬಾರದು ಎಂಬುದಾಗಿ ಈ ಮೂಲಕ ಸರ್ಕಾರ ತೀರಿಸಬಡಿಸಿದೆ.

5. ಈ ಮೇಲಿನ ಎಲ್ಲವೂ ಕಂಡಿಕೆಯಿಲ್ಲದ ಸೂಚನೆಯು ಕಂಡುಬಂದಿ ವ್ಯಕ್ತಿಯು, ಭವಿಷ್ಯ
ಬೆಂಗಳೂರು ಮಹಾನಗರ ಪಾಲಿಕೆ ವ್ಯಾಪ್ತಿಯ, ಮಹಾನಗರ ಪಾಲಿಕೆ ವ್ಯಾಪ್ತಿಯ, ಅನಿಚ್ಛಿತ್ ಪ್ರಾಧಿಕಾರಗಳ
ವ್ಯಾಪ್ತಿಯ, ನಗರ ಸಚಿ ಮತ್ತು ಮರ ಪರಮ್ಪು ವ್ಯಾಪ್ತಿಯಲ್ಲಿ ಆಗಿರುವ ಅರಣ್ಯ ಒತ್ತುವರಿಯಾಗಿದೆ
ಇವುಗಳನ್ನು ಸುಪ್ರದಿಲ್ಲ.



(ಕೆ.ಎಸ್. ಸಾಯಿಬಾಬು)
ನಗರದ ಕಾರ್ಯದರ್ಶಿ (ಅರಣ್ಯ)
ಅರಣ್ಯ, ಬೆಂಗಳೂರು ಮತ್ತು ಜಿಲ್ಲಾಪಾಲಿಕೆ ಇಲಾಖೆ

1. ಪ್ರಧಾನ ಮುಖ್ಯ ಅರಣ್ಯ ಸಂರಕ್ಷಣಾಧಿಕಾರಿ (ಅರಣ್ಯವೆಡೆ ಮುಖ್ಯಸ್ಥರು), ಅರಣ್ಯ ಭವನ, ಮಲ್ಲೇಶ್ವರಂ, ಬೆಂಗಳೂರು.
2. ಪ್ರಧಾನ ಮುಖ್ಯ ಅರಣ್ಯ ಸಂರಕ್ಷಣಾಧಿಕಾರಿ (ವನ್ಯಜೀವಿ) ಅರಣ್ಯ ಭವನ, ಮಲ್ಲೇಶ್ವರಂ, ಬೆಂಗಳೂರು.
3. ನಗರದ ಪ್ರಧಾನ ಕಾರ್ಯದರ್ಶಿ, ಕಂದಾಯ ಇಲಾಖೆ/ ಸಮಾಜ ಕಲ್ಯಾಣ ಇಲಾಖೆ.
4. ಅಪರ ಪ್ರಧಾನ ಮುಖ್ಯ ಅರಣ್ಯ ಸಂರಕ್ಷಣಾಧಿಕಾರಿ (ಭೂ ದಾಖಲೆ), ಅರಣ್ಯ ಭವನ, ಮಲ್ಲೇಶ್ವರಂ, ಬೆಂಗಳೂರು.
5. ಎಲ್ಲಾ ಹಿರಿಯ ಅಧಿಕಾರಿಗಳು.
6. ಎಲ್ಲಾ ಮುಖ್ಯ ಅರಣ್ಯ ಸಂರಕ್ಷಣಾಧಿಕಾರಿಗಳು.
7. ಎಲ್ಲಾ ಅರಣ್ಯ ಸಂರಕ್ಷಣಾಧಿಕಾರಿಗಳು.
8. ಎಲ್ಲಾ ಉಪ ಅರಣ್ಯ ಸಂರಕ್ಷಣಾಧಿಕಾರಿಗಳು.
9. ಎಲ್ಲಾ ಸಹಾಯಕ ಅರಣ್ಯ ಸಂರಕ್ಷಣಾಧಿಕಾರಿಗಳು.
10. ಎಲ್ಲಾ ಪಲಯ ಅರಣ್ಯ ಅಧಿಕಾರಿಗಳು.
11. ಜಿಲ್ಲಾ ರಕ್ಷಣೆ ಕಛೇರಿ.
12. ವೆಬ್‌ಸೈಟ್ ಪ್ರತಿಗಳು.

ಪ್ರಧಾನ ಮುಖ್ಯ ಅರಣ್ಯ ಸಂರಕ್ಷಣಾಧಿಕಾರಿ
ಯವರ ಕಛೇರಿ, ಅರಣ್ಯ ಭವನ,
ಮಲ್ಲೇಶ್ವರಂ ಇವರ ಮುಖಾಂತರ
ರವಾನಿಮಾಪಿಸಿ.

ಸಂಖ್ಯೆ.ಪಿಸಿಎಫ್/ಹೆಚ್‌ಒಎಫ್‌ಎಫ್/ಎ5(ಎ)/ಭೂಮಿ/
ಎಆರ್-39/2013-14

ಪ್ರಧಾನ ಮುಖ್ಯ ಅರಣ್ಯ ಸಂರಕ್ಷಣಾಧಿಕಾರಿ
(ಅರಣ್ಯ ಪಡೆ ಮುಖ್ಯಸ್ಥರು)ರವರ ಕಛೇರಿ
ಅರಣ್ಯ ಭವನ, ಮಲ್ಲೇಶ್ವರಂ,
ದೂ. ಸಂ.080-23566490
ಬೆಂಗಳೂರು, ದಿನಾಂಕ 30-07-2021

ಗೆ,

ಸರ್ಕಾರದ ಅಪರ ಮುಖ್ಯ ಕಾರ್ಯದರ್ಶಿಗಳು
ಅರಣ್ಯ ಪರಿಸರ ಮತ್ತು ಜೀವಿಶಾಸ್ತ್ರ ಇಲಾಖೆ
ಬಹುಮಹಡಿಗಳ ಕಟ್ಟಡ,
ಬೆಂಗಳೂರು.

ಮಾನ್ಯರೆ,

ವಿಷಯ : ದಿನಾಂಕ 27.4.1978ರ ನಂತರದ 3 ಎಕರೆಗಿಂತ (ಒತ್ತುವರಿ ಭೂಮಿ ಮತ್ತು
ಆತನ ಪಟ್ಟಾ ಭೂಮಿ ಸೇರಿ) ಕಡಿಮೆ ಒತ್ತುವರಿ ಮಾಡಿರುವ ಒತ್ತುವರಿದಾರರನ್ನು
ಒಕ್ಕಲೆಬ್ಬಿಸದೆ ಇರುವ ಬಗ್ಗೆ.

ಉಲ್ಲೇಖ : ಸರ್ಕಾರದ ಆದೇಶ ಸಂಖ್ಯೆ.ಅಪಜೀ 45 ಎಫ್‌ಜಿಎಲ್ 2015 ದಿನಾಂಕ
21.09.2015.

ಮೇಲ್ಕಂಡ ವಿಷಯಕ್ಕೆ ಸಂಬಂಧಿಸಿದಂತೆ, ಉಲ್ಲೇಖಿತ ಸರ್ಕಾರದ ಆದೇಶದಲ್ಲಿ ದಿನಾಂಕ
27.4.1978ರ ನಂತರದ 3 ಎಕರೆಗಿಂತ (ಒತ್ತುವರಿ ಭೂಮಿ ಮತ್ತು ಆತನ ಪಟ್ಟಾ ಭೂಮಿ ಸೇರಿ) ಕಡಿಮೆ
ಒತ್ತುವರಿ ಮಾಡಿರುವ ಒತ್ತುವರಿದಾರರನ್ನು ಮುಂದಿನ ಸೂಚನೆವರೆಗೆ ಒಕ್ಕಲೆಬ್ಬಿಸಬಾರದೆಂದು ಮತ್ತು
ಪುನರ್ವಸತಿ ಮತ್ತು ಪುನರ್ ವ್ಯವಸ್ಥೆ ಪ್ರಾಕ್ಟೀಸ್ ಕಲ್ಪಿಸುವ ಬಗ್ಗೆ ಸರ್ಕಾರದ ಹಂತದಲ್ಲಿ
ಪರಿಶೀಲಿಸಲಾಗುವುದು ಎಂದು ತಿಳಿಸಲಾಗಿರುತ್ತದೆ.

ಆದರೆ 86,352 ಪ್ರಕರಣದಲ್ಲಿ 1,15,089.26 ಎಕರೆಗಳು 3-00 ಎಕರೆಗಿಂತ ಕಡಿಮೆ
ಒತ್ತುವರಿದಾರರು ಒತ್ತುವರಿ ಮಾಡಲಾಗಿರುತ್ತದೆ. ಈ ಪುನರ್ವಸತಿ ಪ್ರಾಕ್ಟೀಜುಗಳು ಅವರು ಅತಿಕ್ರಮಣ
ಮಾಡಿದ ಭೂಮಿಯನ್ನು ಬಳಸುತ್ತಿರುವ ಚಟುವಟಿಕೆಯನ್ನು ಅವಲಂಬಿಸಿರುತ್ತದೆ.


ಸರ್ಕಾರದ ಆದೇಶ ಸಂಖ್ಯೆ.ಅಪಜೀ 172 ಎಫ್‌ಎಪಿ 2016 ದಿನಾಂಕ 05.01.2017 (ಪತ್ರ
ಲಗತ್ತಿಸಿದೆ)ರಲ್ಲಿ ಒಂದು ಪ್ರಕರಣ/ಕುಟುಂಬಕ್ಕೆ ರೂ.15.00 ಲಕ್ಷಗಳಂತೆ ಒಂದು ಬಾರಿ ಆರ್ಥಿಕ ಪುನರ್ವಸತಿ
ಪ್ರಾಕ್ಟೀಜ್ ನೀಡಲಾಗಿರುತ್ತದೆ. ಆದ್ದರಿಂದ ಒಂದು ಬಾರಿ ಆರ್ಥಿಕ ಪುನರ್ವಸತಿ ಪ್ರಾಕ್ಟೀಜ್‌ನ 86,352
ಪ್ರಕರಣಗಳಿಗೆ ಒಟ್ಟು ಅಂದಾಜು ರೂ.12952.80 ಕೋಟಿಗಳನ್ನು ನೀಡಬೇಕಾಗುತ್ತದೆ.

ವಿಶೇಷ ಭೂ ಪುನರ್ವಸತಿ ಪ್ರಾಕ್ಟೀಜ್ ಅನ್ನು ಪರಿಗಣಿಸಿದರೆ 1,15,089.26 ಎಕರೆಗೆ
(46,035.71 ಹೆಕ್ಟೇರ್) ಬದಲಾಗಿ ಪರ್ಯಾಯ ಭೂಮಿಯನ್ನು ಒದಗಿಸಬೇಕಾಗುತ್ತದೆ. ಇದರಲ್ಲಿ

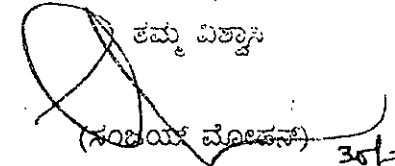
ರಚಿಸಲಾದ ವಾಸದ ಮನೆ, ವಿಭಿನ್ನ ತಾಂತ್ರಿಕ ನಿಯತಾಂಕಗಳನ್ನು (Different Technical Parameters) ಪರಿಗಣಿಸಬೇಕಾಗುತ್ತದೆ.

ಮಾನ್ಯ ಸರ್ವೋಚ್ಚ ನ್ಯಾಯಾಲಯದ ನಿರ್ದೇಶನದನ್ವಯ ದಿನಾಂಕ 27.04.1978ರ ನಂತರದಲ್ಲಿ ಯಾವುದೇ ಹೆಚ್ಚುವರಿ ಅರಣ್ಯ ಭೂಮಿಯನ್ನು ಒತ್ತುವರಿ ಮಾಡಲು ಅವಕಾಶ ಇರುವುದಿಲ್ಲ. ಅರಣ್ಯ ಇಲಾಖೆಯಲ್ಲಿ ಯಾವುದೇ ಹೆಚ್ಚುವರಿ ಪರ್ಯಾಯ ಭೂಮಿ ನೀಡಲು ಅಥವಾ ಯಾವುದೇ ಅನುದಾನ ಇರುವುದಿಲ್ಲ.

ಮೇಲಿನ ಅಂಶಗಳನ್ನು ಪರಿಗಣಿಸಿ, ಪುನರ್ವಸತಿ ಮತ್ತು ಪುನರ್ ವ್ಯವಸ್ಥೆ ಪ್ರಾಕ್ಟೀಸ್ ಕಲ್ಪಿಸಲು ಸರ್ಕಾರದ ಮಟ್ಟದಲ್ಲಿ ಬಾಹ್ಯ ಸಂಸ್ಥೆ ಅಥವಾ ಸೂಕ್ತ ಮಟ್ಟದ ಪ್ರಾಧಿಕಾರವನ್ನು ಗುರುತಿಸಲು ಹಾಗೂ ಅತಿಕ್ರಮಿಸಿದ ಅರಣ್ಯ ಭೂಮಿಯ ಮೇಲೆ ಕ್ರಮ ಕೈಗೊಳ್ಳಲು ಇಲಾಖೆಗೆ ಅನುಕೂಲವಾಗುತ್ತದೆ ಎಂದು ಈ ಮೂಲಕ ಕೋರಲಾಗಿದೆ.


31-7-2021

ok


ತಮ್ಮ ವಿಶ್ವಾಸಿ
(ಸಂಜಯ್ ಮೋಹನ್)
ಪ್ರಧಾನ ಮುಖ್ಯ ಅರಣ್ಯ ಸಂರಕ್ಷಣಾಧಿಕಾರಿ
(ಅರಣ್ಯ ಪಡೆ ಮುಖ್ಯಸ್ಥರು)

ಕರ್ನಾಟಕ ಸರ್ಕಾರದ ನಡವಳಿಗಳು

ವಿಷಯ: ದಿನಾಂಕ: 27-04-1978 ರ ಮೂರನೇ ಅರಣ್ಯ ಒತ್ತುವರಿಗಳನ್ನು ಸಕ್ರಮಗೊಳಿಸಲು 1996 ರಲ್ಲಿ ಕೇಂದ್ರ ಸರ್ಕಾರಕ್ಕೆ ಸಲ್ಲಿಸಲಾಗಿರುವ ಪ್ರಸ್ತಾವನೆಗಳಲ್ಲಿ ಕೈಬಿಟ್ಟು ಹೋಗಿರುವ ಆರ್ಥ ಪ್ರಕರಣಗಳನ್ನು ಅಗಣ್ಯ (ಸಂರಕ್ಷಣಾ) ಕಾಯ್ದೆ 1980 ರಡಿಯಲ್ಲಿ ಭಾರತ ಸರ್ಕಾರಕ್ಕೆ ಪ್ರಸ್ತಾವನೆ ಸಲ್ಲಿಸುವುದು ಹಾಗೂ ಅರಣ್ಯ ಒತ್ತುವರಿ ಮತ್ತು ಒತ್ತುವರಿದಾರನ ಪಟ್ಟಿ ಜಮೀನು ಸೇರಿ ಪೂರು (3) ಎಕರೆಗಿಂತ ಕಡಿಮೆ ಇರುವ ಒತ್ತುವರಿದಾರರನ್ನು ಒಕ್ಕಲಿಗಸವಾರರು ಎಂಬುದರ ಬಗ್ಗೆ - ಆದೇಶ.

ಪ್ರಸ್ತಾವನೆ:

ಪ್ರಸ್ತುತ, ಕರ್ನಾಟಕ ಅರಣ್ಯ ಇಲಾಖೆಯಲ್ಲಿ ಲಭ್ಯವಿರುವ ಮಾಹಿತಿಗಳ ಪ್ರಕಾರ, ರಾಜ್ಯದಲ್ಲಿ ಈವರೆವಿಗೂ ಒಟ್ಟು 110626 ಪ್ರಕರಣಗಳಲ್ಲಿ ಒಟ್ಟು 204442.16 ಎಕರೆ ಅರಣ್ಯ ಪ್ರದೇಶವು ಒತ್ತುವರಿಯಾಗಿರುತ್ತದೆ. ಕರ್ನಾಟಕ ಅರಣ್ಯ ಕಾಯ್ದೆ, 1963 ರ ಕಲಂ 24 ರ ಪ್ರಕಾರ ಅರಣ್ಯ ಪ್ರದೇಶವನ್ನು ಅನುಕೂಲವಾಗಿ ಅತಿಕ್ರಮಣ ಮಾಡುವುದು ಕಾಯ್ದೆಯ ಉಲ್ಲಂಘನೆಯಾಗುತ್ತದೆ. ಇದೇ ಕಾಯ್ದೆಯ ಕಲಂ 64(ಎ) ರ ಪ್ರಕಾರ ಇಂತಹ ಅನುಕೂಲ ಅರಣ್ಯ ಒತ್ತುವರಿಯನ್ನು ತೆರವುಗೊಳಿಸಲು ಅವಕಾಶವಿರುತ್ತದೆ. ಮಾನ್ಯ ಕರ್ನಾಟಕ ಉಚ್ಚ ನ್ಯಾಯಾಲಯದಲ್ಲಿ ದಾಖಲಾಗಿರುವ ಸಾರ್ವಜನಿಕ ಹಿತಾಸಕ್ತಿ ಅರ್ಜಿ ಸಂಖ್ಯೆ: WP No.15511-14/2013 (ಸಮಾಜ ಪರಿವರ್ತನ ಸಮುದಾಯ) ಮತ್ತು WP No.15500/2013 (ನಮ್ಮ ಬೆಂಗಳೂರು ಫೌಂಡೇಶನ್) ಮತ್ತು ಇತರರು ವಿರುದ್ಧ ರಾಜ್ಯ ಸರ್ಕಾರಗಳಲ್ಲಿ ಮಾನ್ಯ ಉಚ್ಚ ನ್ಯಾಯಾಲಯವು ಅರಣ್ಯ ಪ್ರದೇಶಗಳಲ್ಲಿ ಅಗಿರುವ ಒತ್ತುವರಿಯನ್ನು ತೆರವುಗೊಳಿಸಲು ನಿರ್ದೇಶನ ನೀಡುವುದರಿಂದ, ಅರಣ್ಯ ಒತ್ತುವರಿಯನ್ನು ತೆರವುಗೊಳಿಸುವುದು ಅನಿವಾರ್ಯವಾಗಿರುತ್ತದೆ.

2. ರಾಜ್ಯದಾದ್ಯಂತ ಇರುವ ಒಟ್ಟು ಅರಣ್ಯ ಒತ್ತುವರಿ ಪ್ರಕರಣಗಳು ಮತ್ತು ಒಳಗೊಂಡಿರುವ ವಿಸ್ತೀರ್ಣಗಳ ವಿವರಗಳು ಕೆಳಗಿನಂತಿರುತ್ತವೆ.

ಕ್ರ.ಸಂ.	ಒತ್ತುವರಿ ಪ್ರಕರಣಗಳು	ಒಟ್ಟು ಪ್ರಕರಣಗಳು	ವಿಸ್ತೀರ್ಣ ಎಕರೆಗಳಲ್ಲಿ
1	30 ಎಕರೆಗೂ ಹೆಚ್ಚಿನ ವಿಸ್ತೀರ್ಣ	133	5344.33
2	10 ರಿಂದ 30 ಎಕರೆವರೆಗಿನ ವಿಸ್ತೀರ್ಣ	718	12898.25
3	03 ರಿಂದ 10 ಎಕರೆವರೆಗಿನ ವಿಸ್ತೀರ್ಣ	23423	71108.13
4	03 ಎಕರೆಗಿಂತ ಕಡಿಮೆ ವಿಸ್ತೀರ್ಣ	86352	115089.25

3. ಅರಣ್ಯ ಒತ್ತುವರಿದಾರರನ್ನು ತೆರವುಗೊಳಿಸುವ ಸಂಬಂಧ 14 ನೇ ವಿಧಾನ ಸಭೆಯ 6 ನೇ ಅಧಿವೇಶನದಲ್ಲಿ ಮಾನ್ಯ ಸದಸ್ಯರುಗಳು ವಿಸ್ತೃತವಾಗಿ ಚರ್ಚಿಸುವ ಸಂದರ್ಭದಲ್ಲಿ ಮಾನ್ಯ ಕಾನೂನು ಮತ್ತು ಸಂಸದೀಯ ವ್ಯವಹಾರಗಳ ಸಚಿವರು ಸದನದಲ್ಲಿ ಈ ಕೆಳಕಂಡಂತಿ ಹೇಳಿಕೆ ನೀಡಿರುತ್ತಾರೆ.

i) ಅನುಸೂಚಿತ ಮಂಡಳಿಗಳು ಮತ್ತು ಇತರ ಪಾರಂಪರಿಕ ಅರಣ್ಯ ವಾಸಿಗಳ (ಅರಣ್ಯ ಹಕ್ಕುಗಳನ್ನು ಮಾನ್ಯ ಮಾಡುವ ಆಧಿನಿಯಮ, 2006 ರ ಮತ್ತು ನಿಯಮಗಳು 2008 ರ ಕೆಲವು 5 ರನ್ವಯ ಯಾರೇ ಅರಣ್ಯವಾಸಿ ಅನುಸೂಚಿತ ಬಾಡಕಟ್ಟಿನ ವ್ಯಕ್ತಿಯ ಅಥವಾ ಇತರ ಪಾರಂಪರಿಕ ಅರಣ್ಯ ವಾಸಿಗಳು ಅರ್ಜಿ ಹಾಕಿದ್ದಲ್ಲಿ ಪರಿಶೀಲನಾ ಪ್ರಕ್ರಿಯೆ ಮೂರ್ಖವಾಗುವವರೆಗೆ ಅವರ ಅಧಿಭೋಗದಲ್ಲಿರುವ ಅರಣ್ಯ ಜಮೀನಿನಿಂದ ಅವನನ್ನು ಒಕ್ಕಲೆನ್ಬಿಸಬಾರದು.

ii) ರಾಜ್ಯದ ಅರಣ್ಯ ಪ್ರದೇಶಗಳಲ್ಲಿ ದಿನಾಂಕ 27/04/1978 ರ ಮೂರ್ಖದಲ್ಲಿ ಮಾಡಿದ್ದ 14848.83 ಹೆಕ್ಟೇರ್ ಅರಣ್ಯ ಒತ್ತುವರಿಗಳನ್ನು ಅರಣ್ಯ(ಸಂರಕ್ಷಣಾ) ಕಾಯ್ದೆ 1980 ರ ಅಡಿಯಲ್ಲಿ ಕೇಂದ್ರ ಸರ್ಕಾರದ ಅರಣ್ಯ ಪರಿಸರ ಮಂತ್ರಾಲಯದ ಪತ್ರ ಸಂಖ್ಯೆ:8-50/95 ಎಫ್.ಸಿ., ದಿನಾಂಕ 15/05/1996 ರಲ್ಲಿ ಕೆಲವು ಷರತ್ತುಗಳನ್ನು ವಿಧಿಸಿ ಸಕ್ರಮಗೊಳಿಸಲು ಅನುಮತಿ ನೀಡುತ್ತದೆ. 1996 ರಲ್ಲಿ ಕೇಂದ್ರ ಸರ್ಕಾರದ ಅನುಮತಿ ಕೋರಿ ರಾಜ್ಯ ಸರ್ಕಾರ ಸಲ್ಲಿಸಲಾಗಿರುವ ಪ್ರಸ್ತಾವನೆಗಳಲ್ಲಿ ಕೆಲವು ಅರ್ಜಿ ಒತ್ತುವರಿದಾರರ ಪ್ರಕರಣಗಳು ಕೈಬಿಟ್ಟು ಹೋಗಿರುವುದು ಸರ್ಕಾರದ ಗಮನಕ್ಕೆ ಬಂದಿದ್ದು, ಮೂರು ಎಕರೆಗಿಂತ ಕಡಿಮೆ ಇರುವ (ಒತ್ತುವರಿ ಭೂಮಿ ಮತ್ತು ಆನನ ಪಟ್ಟಾ ಭೂಮಿ ಸೇರಿ) ಅರ್ಜಿ ಪ್ರಕರಣಗಳನ್ನು ಅರಣ್ಯ (ಸಂರಕ್ಷಣಾ) ಕಾಯ್ದೆ 1980ರಡಿಯಲ್ಲಿ ಭಾರತ ಸರ್ಕಾರಕ್ಕೆ ವಿಭಾರಿಸು ಮಾಡುವುದು.

iii) ಅರಣ್ಯ (ಸಂರಕ್ಷಣೆ) ಕಾಯ್ದೆ 1980 ಜಾರಿಗೆ ಬರುವ ಮೂರ್ಖದಲ್ಲಿ ರಾಜ್ಯ ಸರ್ಕಾರದ ಸಕ್ಷಮ ಪ್ರಾಧಿಕಾರಗಳು ಪ್ರವೃತ್ತವಾದ ಅಧಿಕಾರವನ್ನು ಜಲಾಯಿ ಭೂ ಮಂಜೂರಾತಿ ಕಾಯ್ದೆ ಮತ್ತು ನಿಯಮಗಳು ಹಾಗೂ ಇತರ ಕಾನೂನಾತ್ಮಕ ನಿಯಮಗಳಡಿಯಲ್ಲಿ ಅನೇಕ ಪ್ರಕರಣಗಳಲ್ಲಿ ಅರಣ್ಯ ಭೂಮಿಯನ್ನು ಮಂಜೂರು ಮಾಡಿರುತ್ತವೆ. ಆದರೆ, ಆ ವೇಳೆಯಲ್ಲಿ ಸರ್ಕಾರದಲ್ಲಿದ್ದ ಜಾಲಿಯಿದ್ದಂತಹ ಅರಣ್ಯ ಕಾಯ್ದೆಗಳನ್ವಯ ಇಂತಹ ಮಂಜೂರಾದ ಅರಣ್ಯ ಭೂಮಿಯನ್ನು Denotification ಮಾಡಿರುವುದಿಲ್ಲ. ಇದರ ಪರಿಣಾಮವಾಗಿ ಇಂತಹ ಮಂಜೂರಾತಿಗಳು ಸರ್ಕಾರದ ಅರಣ್ಯ ಇಲಾಖೆಯ ಪರಿಶೀಲನೆಗಳಲ್ಲಿ "ಅರಣ್ಯ" ಎಂಬುದಾಗಿ ಮುಂದುವರಿಸಿಕೊಂಡು ಬರಲಾಗುತ್ತಿದೆ. ಇಂತಹ ಎಲ್ಲಾ ಅರ್ಜಿ ಅರಣ್ಯ ಭೂ ಮಂಜೂರಾತಿ ಪ್ರಕರಣಗಳನ್ನು ಅರಣ್ಯ (ಸಂರಕ್ಷಣೆ) ಕಾಯ್ದೆ 1980 ರಡಿಯಲ್ಲಿ ಭಾರತ ಸರ್ಕಾರದ ಅರಣ್ಯ ಪರಿಸರ ಮತ್ತು ಹವಾಮಾನ ಬದಲಾವಣೆ ಇಲಾಖೆ ನವದೆಹಲಿ ಇವರಿಗೆ ಅನುಮತಿಗಾಗಿ ಕಳುಹಿಸಲು.

iv) ದಿನಾಂಕ 27/04/1978 ರ ನಂತರ 3 ಎಕರೆವರೆಗೆ (ಒತ್ತುವರಿ ಭೂಮಿ ಮತ್ತು ಆನನ ಪಟ್ಟಾ ಭೂಮಿ ಸೇರಿ) ಅರಣ್ಯ ಒತ್ತುವರಿ ಮಾಡಿರುವಂತಹ ಒತ್ತುವರಿದಾರರಿಗೆ ಪುನರ್ವಸತಿ ಮತ್ತು ಪುನರ್ ವ್ಯವಸ್ಥೆ ಪ್ರಾಜೆಕ್ಟ್ ಕಲ್ಪಿಸುವ ಬಗ್ಗೆ ಸರ್ಕಾರದ ಹಂತದಲ್ಲಿ ಪರಿಶೀಲಿಸಲಾಗುವುದು.

4. ಕ್ರೋರ 3ರಲ್ಲಿನ ಅಂಶ (i) ಲಿಂದ (iv) ರವರೆಗೆ ಹೇಳಲಾಗಿರುವ ವರ್ಗದ ಪ್ರಕರಣಗಳನ್ನು ಹೊರತುಪಡಿಸಿ, ಉಳಿದ ಎಲ್ಲಾ ಅರಣ್ಯ ಒತ್ತುವರಿಗಳು ಮತ್ತು ಮಂಜೂರಾತಿಗಳನ್ನು ಅರಣ್ಯ ಕಾಯ್ದೆಗಳು, ಮಾನ್ಯ ಸರ್ವೋಚ್ಚ ನ್ಯಾಯಾಲಯ ವಿವಿಧ ಪ್ರಕರಣಗಳಲ್ಲಿ ನೀಡಿರುವ ಆದೇಶಗಳು ಹಾಗೂ ಕರ್ನಾಟಕ ಉಚ್ಚ ನ್ಯಾಯಾಲಯದಲ್ಲಿ ದಾಖಲಾಗಿರುವ ರಿಟ್ ಅರ್ಜಿ ಸಂಖ್ಯೆ: 15511-14/2014 ಮತ್ತು 15500/2013 ರಲ್ಲಿನ ಆದೇಶದ ಮೇರೆಗೆ ಒತ್ತುವರಿಗೊಂದ ತರವುಗೊಳಿಸಲಾಗುವುದು.

5. ಈ ಮೇಲಿನ ತೀರ್ಮಾನಗಳ ಹಿನ್ನೆಲೆಯಲ್ಲಿ, ರಾಜ್ಯದ ಎಲ್ಲಾ ಜಿಲ್ಲೆಗಳಲ್ಲಿ ಆಗಿರುವ ಅರಣ್ಯ ಒತ್ತುವರಿಗಳಲ್ಲಿ ಒತ್ತುವರಿ ಭೂಮಿ ಮತ್ತು ಆತನ ಪಟ್ಟಾ ಭೂಮಿ ಸೇರಿ 3-00 ಎಕರೆಗಿಂತ ಕಡಿಮೆ ಇರುವ ಒತ್ತುವರಿದಾರರನ್ನು ಮುಂದಿನ ಸೂಚನೆಯವರೆಗೆ ಒಕ್ಕಲೆಬ್ಬಿಸಬಾರದು ಎಂಬುದಾಗಿ ಈ ಮೂಲಕ ಸರ್ಕಾರ ತಿಳಿಯಪಡಿಸಿದೆ.

6. ಮೇಲಿನ 5 ನೇ ಪ್ಯಾರಾದಲ್ಲಿನ ಸೂಚನೆಯು ಬಿಎಂಆರ್‌ಡಿ ಪ್ಯಾಟಿಯ, ಬೈಹತ್ ಬೆಂಗಳೂರು ಮಹಾನಗರ ಪಾಲಿಕೆ ಪ್ಯಾಟಿಯ, ಮಹಾನಗರ ಪಾಲಿಕೆ ಪ್ಯಾಟಿಯ, ಅಭಿವೃದ್ಧಿ ಪ್ರಾಧಿಕಾರಗಳ ಪ್ಯಾಟಿಯ, ನಗರ ಸಭೆ ಮತ್ತು ಪುರಸಭೆಯ ಪ್ಯಾಟಿಯಲ್ಲಿ ಆಗಿರುವ ಅರಣ್ಯ ಒತ್ತುವರಿದಾರರಿಗೆ ಅನ್ವಯಿಸುವುದಿಲ್ಲ.

7. ಮಾನ್ಯ ಕಾನೂನು ಮತ್ತು ಸಂಸದೀಯ ವ್ಯವಹಾರಗಳ ಸಚಿವರು ವಿಧಾನ ಸಭೆಯಲ್ಲಿ ಮೇಲಿನ ಪ್ಯಾರಾ 3 ರಲ್ಲಿ ತಿಳಿಸಿರುವ ಹೇಳಿಕೆಯ ಹಿನ್ನೆಲೆಯಲ್ಲಿ, ಕೈಗೊಳ್ಳಬೇಕಾದ ಮುಂದಿನ ಕ್ರಮಗಳ ಬಗ್ಗೆ ಸಚಿವ ಸಂಪುಟದ ಸಭೆಯೊತ್ತರ ಅನುಮತಿಯನ್ನು ನಿರೀಕ್ಷಿಸಿ ಸಂಖ್ಯೆ ಅಪಜೀ 45 ಎಫ್‌ಜಿಎಲ್ 2015, ದಿನಾಂಕ 13/03/2015 ರಂದು ಸರ್ಕಾರ ಸುತ್ತೋಲೆಯನ್ನು ಹೊರಡಿಸಲಾಗಿತ್ತು. ಸುತ್ತೋಲೆ ಹೊರಡಿಸಿರುವ ಕ್ರಮವನ್ನು ದಿನಾಂಕ 19/06/2015 ರಂದು ನಡೆದ ಸಚಿವ ಸಂಪುಟವು ಒಪ್ಪಿ ಘಟನೋತ್ತರ ಅನುಮೋದನೆ ನೀಡಿರುತ್ತದೆ. ಆದುದರಿಂದ ಈ ಆದೇಶ.

ಸರ್ಕಾರದ ಆದೇಶ ಸಂಖ್ಯೆ: ಅಪಜೀ 45 ಎಫ್‌ಜಿಎಲ್ 2015.

ಬೆಂಗಳೂರು, ದಿನಾಂಕ: 21/09/2015.

ಪ್ರಸ್ತಾವನೆಯಲ್ಲಿನ ವಿವರಗಳು ಮತ್ತು ವಾಸ್ತವಾಂಶಗಳ ಹಿನ್ನೆಲೆಯಲ್ಲಿ ಕೆಳಕಂಡ ಕ್ರಮಗಳನ್ನು ಕೈಗೊಳ್ಳುವಂತೆ ಸರ್ಕಾರ ಆದೇಶಿಸುತ್ತದೆ.

1) ಅನುಸೂಚಿತ ಬುಡಕಟ್ಟುಗಳ ಮತ್ತು ಇತರೆ ಪಾರಂಪರಿಕ ಅರಣ್ಯ ವಾಸಿಗಳ (ಅರಣ್ಯ ಹಕ್ಕುಗಳನ್ನು ಮಾನ್ಯ ಮುಖ್ಯಮಂತ್ರಿ ಅಧೀನದಲ್ಲಿ), 2006 ರ ಮತ್ತು ನಿಯಮಗಳು 2008 ರ ಕಲಂ 5 ರನ್ವಯ ಯಾರೇ ಅರಣ್ಯವಾಸಿ ಅನುಸೂಚಿತ ಬುಡಕಟ್ಟಿನ ವ್ಯಕ್ತಿಯ ಅಥವಾ ಇತರೆ ಪಾರಂಪರಿಕ ಅರಣ್ಯ ವಾಸಿಗಳು ಅರ್ಜಿ ಕಾಣಿಸಿದಲ್ಲಿ ಪರಿಶೀಲನಾ ಪ್ರಕ್ರಿಯೆ ಪೂರ್ಣವಾಗುವವರೆಗೆ ಅವರ ಅಡಿಭೋಗದಲ್ಲಿರುವ ಅರಣ್ಯ ಜಮೀನಿನಿಂದ ಅವರನ್ನು ಒಕ್ಕಲೆಬ್ಬಿಸಬಾರದು.

2) ರಾಜ್ಯದ ಅರಣ್ಯ ಪ್ರದೇಶಗಳಲ್ಲಿ ದಿನಾಂಕ 27/04/1978 ರ ಮೂರ್ವದಲ್ಲಿ ಮಾಡಿದ್ದ 14848.83 ಹೆಕ್ಟೇರ್ ಅರಣ್ಯ ಒತ್ತುವರಿಗಳನ್ನು ಅರಣ್ಯ(ಸಂರಕ್ಷಣಾ) ಕಾಯ್ದೆ 1980 ರ ಅಡಿಯಲ್ಲಿ ಕೇಂದ್ರ ಸರ್ಕಾರದ ಅರಣ್ಯ ಪರಿಷರ ಮಂತ್ರಾಲಯದ ಪತ್ರ ಸಂಖ್ಯೆ: 8-50/95 ಎಫ್‌ಸಿ., ದಿನಾಂಕ 15/05/1996 ರಲ್ಲಿ ಕೆಲವು ಷರತ್ತುಗಳನ್ನು ವಿಧಿಸಿ ಸಕ್ರಮಗೊಳಿಸಲು ಅನುಮತಿ ನೀಡಿರುವ ಪ್ರಕರಣಗಳನ್ನು ಹೊರತುಪಡಿಸಿ, 1996

ರಲ್ಲಿ ಕೇಂದ್ರ ಸರ್ಕಾರದ ಅನುಮತಿ ಕೋರಿ ರಾಜ್ಯ ಸರ್ಕಾರ ಸಲ್ಲಿಸಲಾದ ಪ್ರಸ್ತಾವನೆಗಳಲ್ಲಿ ಸೇರಿಲ್ಲದ ಅರ್ಹ ಒತ್ತುವರಿದಾರರ ಪ್ರಕರಣಗಳ ಜೈವಿ ಮೂರು ಎಕರೆಗಿಂತ ಕಡಿಮೆ ವಿಸ್ತೀರ್ಣವಿರುವ (ಅರಣ್ಯ ಒತ್ತುವರಿ ಜಮೀನು ಮತ್ತು ಒತ್ತುವರಿದಾರನ ಪಟ್ಟಾ ಜಮೀನು ಸೇರಿ) ಅರ್ಹ ಪ್ರಕರಣಗಳನ್ನು ಅರಣ್ಯ (ಸಂರಕ್ಷಣಾ) ಕಾಯ್ದೆ 1980 ರಡಿಂಗಲ್ಲಿ ಸಕ್ರಮಗೊಳಿಸಲು ಕೇಂದ್ರ ಸರ್ಕಾರಕ್ಕೆ ಶಿಫಾರಸ್ಸು ಮಾಡಲು ವಿಭಾಗವಾರು ಮತ್ತು ಪ್ರತ್ಯವಾರು ಪ್ರಸ್ತಾವನೆಗಳನ್ನು ಸಂಬಂಧಿಸಿದ ಉಪ ಅರಣ್ಯ ಸಂರಕ್ಷಣಾಧಿಕಾರಿಗಳು ಮತ್ತು ಮುಖ್ಯ ಅರಣ್ಯ ಸಂರಕ್ಷಣಾಧಿಕಾರಿಗಳು ಪ್ರಧಾನ ಮುಖ್ಯ ಅರಣ್ಯ ಸಂರಕ್ಷಣಾಧಿಕಾರಿಗಳು (ಅರಣ್ಯ ಪಡೆ ಮುಖ್ಯಸ್ಥರು) ಇವರ ಮೂಲಕ ಈ ಆದೇಶಕ್ಕೆ ಲಗತ್ತಿಸಿರುವ ಅನುಬಂಧದ ರೀತ್ಯಾ ಸರ್ಕಾರಕ್ಕೆ ಸಲ್ಲಿಸುವುದು.

3) ಅರಣ್ಯ (ಸಂರಕ್ಷಣೆ) ಕಾಯ್ದೆ 1980 ಜಾರಿಗೆ ಬರುವ ಪೂರ್ವದಲ್ಲಿ ರಾಜ್ಯ ಸರ್ಕಾರದ ಸಕ್ರಮ ಪ್ರಾಧಿಕಾರಿಗಳು ಪ್ರದತ್ತವಾದ ಅಧಿಕಾರವನ್ನು ಚಲಾಯಿಸಿ ಭೂ ಮಂಜೂರಾತಿ ಕಾಯ್ದೆ ಮತ್ತು ನಿಯಮಗಳು ಹಾಗೂ ಇತರ ಕಾನೂನುಗಳ ನಿಯಮಗಳಡಿಯಲ್ಲಿ ಅನೇಕ ಪ್ರಕರಣಗಳಲ್ಲಿ ಅರಣ್ಯ ಭೂಮಿಯನ್ನು ಮಂಜೂರು ಮಾಡಿರುತ್ತವೆ. ಆದರೆ, ಆ ವೇಳೆಯಲ್ಲಿ ಕರ್ನಾಟಕದಲ್ಲಿ ಜಾರಿಯಲ್ಲಿದ್ದಂತಹ ಅರಣ್ಯ ಕಾಯ್ದೆಗಳನ್ವಯ ಇಂತಹ ಮಂಜೂರಾದ ಅರಣ್ಯ ಭೂಮಿಯನ್ನು Denotification ಮಾಡಿರುವುದಿಲ್ಲ. ಇದರ ಪರಿಣಾಮವಾಗಿ ಇಂತಹ ಮಂಜೂರಾತಿಗಳು ಕರ್ನಾಟಕ ಅರಣ್ಯ ಇಲಾಖೆಯ ದಾಖಲೆಗಳಲ್ಲಿ ಅರಣ್ಯ ಎಂಬುದಾಗಿ ಮುಂದುವರಿಸಿಕೊಂಡು ಬರಲಾಗುತ್ತಿದೆ. ಇಂತಹ ಎಲ್ಲಾ ಅರ್ಹ ಅರಣ್ಯ ಭೂ ಮಂಜೂರಾತಿ ಪ್ರಕರಣಗಳನ್ನು ಅರಣ್ಯ (ಸಂರಕ್ಷಣೆ) ಕಾಯ್ದೆ 1980 ರಡಿಯಲ್ಲಿ Denotification ಮಾಡಲು ಕೇಂದ್ರ ಸರ್ಕಾರದ ಅರಣ್ಯ ಪರಿಷರ ಮತ್ತು ಹವಮಾನ ಬದಲಾವಣೆ ಇಲಾಖೆ, ನವದೆಹಲಿ ಇವರಿಗೆ ಅನುಮತಿಗಾಗಿ ಕೋರಿ ಪ್ರಸ್ತಾವನೆ ಸಲ್ಲಿಸಲು ವಿಭಾಗವಾರು ಮತ್ತು ಪ್ರತ್ಯವಾರು ಪ್ರಸ್ತಾವನೆಗಳನ್ನು ಸಂಬಂಧಿಸಿದ ಉಪ ಅರಣ್ಯ ಸಂರಕ್ಷಣಾಧಿಕಾರಿಗಳು ಮತ್ತು ಮುಖ್ಯ ಅರಣ್ಯ ಸಂರಕ್ಷಣಾಧಿಕಾರಿಗಳು, ಪ್ರಧಾನ ಮುಖ್ಯ ಅರಣ್ಯ ಸಂರಕ್ಷಣಾಧಿಕಾರಿಗಳು (ಅರಣ್ಯ ಪಡೆ ಮುಖ್ಯಸ್ಥರು) ಇವರ ಮೂಲಕ ಈ ಆದೇಶಕ್ಕೆ ಲಗತ್ತಿಸಿರುವ ಅನುಬಂಧದ ರೀತ್ಯಾ ಸರ್ಕಾರಕ್ಕೆ ಸಲ್ಲಿಸುವುದು.

4) ದಿನಾಂಕ 27/04/1978 ರ ನಂತರ 3 ಎಕರೆವರೆಗೆ (ಅರಣ್ಯ ಒತ್ತುವರಿ ಜಮೀನು ಮತ್ತು ಒತ್ತುವರಿದಾರನ ಪಟ್ಟಾ ಜಮೀನು ಸೇರಿ) ಅರಣ್ಯ ಒತ್ತುವರಿ ಮಾಡಿರುವಂತಹ ಒತ್ತುವರಿದಾರರಿಗೆ ಪುನರ್ವಸತಿ ಮತ್ತು ಪುನರ್ ವ್ಯವಸ್ಥೆ ಪ್ರಾಜೆಕ್ಟ್ ಕಲ್ಪಿಸಲು ಸೂಕ್ತವಾದ ಪ್ರಸ್ತಾವನೆಯನ್ನು ಪ್ರಧಾನ ಮುಖ್ಯ ಅರಣ್ಯ ಸಂರಕ್ಷಣಾಧಿಕಾರಿಗಳು (ಅರಣ್ಯಪಡೆ ಮುಖ್ಯಸ್ಥರು) ಸರ್ಕಾರಕ್ಕೆ ಸಲ್ಲಿಸುವುದು.

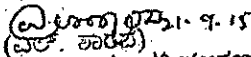
5) ಆದೇಶ ಭಾಗದ ಪ್ಯಾರಾ 1 ರಿಂದ 4 ರ ವರೆಗಿನವರಿಗೆ ಹೇಳಲಾಗಿರುವ ಪ್ರಕರಣಗಳನ್ನು ಗೊರತುಪಡಿಸಿ, ಉಳಿದ ಎಲ್ಲಾ ಅರಣ್ಯ ಒತ್ತುವರಿಗಳು ಮತ್ತು ಮಂಜೂರಾತಿಗಳನ್ನು ಅರಣ್ಯ ಕಾಯ್ದೆಗಳು, ಮಾನ್ಯ ಸರ್ಕಾರಕ್ಕೆ ಸ್ವಾಯತ್ತತೆಯ ವಿವಿಧ ಪ್ರಕರಣಗಳಲ್ಲಿ ನೀಡಿರುವ ಆದೇಶಗಳು ಹಾಗೂ ಕರ್ನಾಟಕ ರಾಜ್ಯ ಸ್ವಾಯತ್ತತೆಯಡಲ್ಲಿ ದಾಖಲಾಗಿರುವ ರಿಟ್ ಅರ್ಜಿ ಸಂಖ್ಯೆ: 15511-14/2014 ಮತ್ತು 15500/2013 ರಲ್ಲಿನ ಆದೇಶದ ಮೇರೆಗೆ ಒತ್ತುವರಿಯಿಂದ ತೆರವುಗೊಳಿಸುವುದು.

6) ಈ ಮೇಲಿನ ತೀರ್ಮಾನಗಳ ಹಿನ್ನೆಲೆಯಲ್ಲಿ, ರಾಜ್ಯದ ಎಲ್ಲಾ ಜಿಲ್ಲೆಗಳಲ್ಲಿ ಆಗಿರುವ ಅರಣ್ಯ ಒತ್ತುವರಿಗಳಲ್ಲಿ ಒತ್ತುವರಿ ಭೂಮಿ ಮತ್ತು ಅಸನ ಪಟ್ಟಾ ಭೂಮಿ ಸೇರಿ 3-00 ಎಕರೆಗಿಂತ ಕಡಿಮೆ ಇರುವ ಒತ್ತುವರಿದಾರರನ್ನು ಮುಂದಿನ ಸೂಚನೆಯವರೆಗೆ ಬೆಕ್ಕಲಿಬ್ಬಸಬಾರದ ಎಂಬುದಾಗಿ ಈ ಮೂಲಕ ಸರ್ಕಾರ ತಿಳಿಯಪಡಿಸಿದೆ.

7) ಮೇಲಿನ 6 ನೇ ಪ್ಯಾರಾದಲ್ಲಿನ ಸೂಚನೆಯು ವಿವರಿಸಿದಂತೆ ವ್ಯಾಪ್ತಿಯು, ಬೃಹತ್ ಬೆಂಗಳೂರು ಮಹಾನಗರ ಪಾಲಿಕೆ ವ್ಯಾಪ್ತಿಯು, ಮಹಾನಗರ ಪಾಲಿಕೆ ವ್ಯಾಪ್ತಿಯು, ಅಭಿವೃದ್ಧಿ ಪ್ರಾಧಿಕಾರಗಳ ವ್ಯಾಪ್ತಿಯು, ಈಗ ಸಭೆ ಮತ್ತು ಪುರಸಭೆಯ ವ್ಯಾಪ್ತಿಯಲ್ಲಿ ಆಗಿರುವ ಅರಣ್ಯ ಒತ್ತುವರಿದಾರರಿಗೆ ಅನ್ವಯಿಸುವುದಿಲ್ಲ.

ಆದೇಶ ಭಾಗದ ಕ್ರ.ಸಂ. 2, 3 ಮತ್ತು 4 ರಲ್ಲಿನ ಅಂಶಗಳಿಗೆ ಸಂಬಂಧಿಸಿದಂತೆ ಸರ್ಕಾರದ ಪಂಚದಲ್ಲಿ ಕ್ರಮವಹಿಸಲು ಈ ಆದೇಶಕ್ಕೆ ಲಗತ್ತಿಸಿರುವ ಅನುಬಂಧದಲ್ಲಿ ಮಾಹಿತಿಯನ್ನು ಕ್ಷೇತ್ರ ಅಧಿಕಾರಿಗಳು ತಯಾರಿಸಿ ದಿನಾಂಕ 31/12/2015 ರೊಳಗೆ ಪ್ರಧಾನ ಮುಖ್ಯ ಅರಣ್ಯ ಸಂರಕ್ಷಣಾಧಿಕಾರಿ (ಅರಣ್ಯಪಡೆ ಮುಖ್ಯಸ್ಥರು) ಅವರಿಗೆ ಸಲ್ಲಿಸುವುದು. ಕ್ಷೇತ್ರಾಧಿಕಾರಿಗಳಿಂದ ಬಂದಂತಹ ಮಾಹಿತಿಯನ್ನು ಕ್ರೋಡೀಕರಿಸಿ ಪ್ರಧಾನ ಮುಖ್ಯ ಅರಣ್ಯ ಸಂರಕ್ಷಣಾಧಿಕಾರಿ (ಅರಣ್ಯಪಡೆ ಮುಖ್ಯಸ್ಥರು) ರವರು ದಿನಾಂಕ 29/02/2016 ರೊಳಗಾಗಿ ಸರ್ಕಾರಕ್ಕೆ ಸೂಕ್ತ ಪ್ರಸ್ತಾವನೆಯನ್ನು ಸಲ್ಲಿಸುವುದು.

ಸರ್ಕಾರದ ರಾಜ್ಯಪಾಲರ ಆಜ್ಞಾನುಸಾರ
ಮತ್ತು ಅವರ ಹೆಸರಿನಲ್ಲಿ,


(ಮಾ. ಶಾ.ಬಿ.)
ಸರ್ಕಾರದ ಅಧೀನ ಕಾರ್ಯದರ್ಶಿ(ಅರಣ್ಯ-ಸಿ).
ಅರಣ್ಯ ಪರಿಸರ ಮತ್ತು ಜೀವಶಾಸ್ತ್ರ ಇಲಾಖೆ.

೧.

1. ಪ್ರಧಾನ ಮುಖ್ಯ ಅರಣ್ಯ ಸಂರಕ್ಷಣಾಧಿಕಾರಿ (ಅರಣ್ಯಪಡೆ ಮುಖ್ಯಸ್ಥರು), ಅರಣ್ಯ ಭವನ, ಮಲ್ಲೇಶ್ವರಂ, ಬೆಂಗಳೂರು.
2. ಎಲ್ಲಾ ಮುಖ್ಯ ಅರಣ್ಯ ಸಂರಕ್ಷಣಾಧಿಕಾರಿಗಳು.
3. ಎಲ್ಲಾ ಜಿಲ್ಲಾಧಿಕಾರಿಗಳು.
4. ಎಲ್ಲಾ ಶಾಸನ ಅರಣ್ಯ ಸಂರಕ್ಷಣಾಧಿಕಾರಿಗಳು.
5. ಎಲ್ಲಾ ಸಹಾಯಕ ಅರಣ್ಯ ಸಂರಕ್ಷಣಾಧಿಕಾರಿಗಳು.
6. ಎಲ್ಲಾ ವಲಯ ಅರಣ್ಯ ಅಧಿಕಾರಿಗಳು.
7. ಎಲ್ಲಾ ಜಿಲ್ಲಾ ಸಮಾಜ ಕಲ್ಯಾಣ ಅಧಿಕಾರಿಗಳು.
8. ಎಲ್ಲಾ ಜಿಲ್ಲಾ ಪರಿಶಿಷ್ಟ ವರ್ಗಗಳ ಕಲ್ಯಾಣ ಅಧಿಕಾರಿಗಳು.

ಪ್ರ.ಮು.ಅ.ಸಂ, ರವರ
ಕಛೇರಿಯ ಮೂಲಕ.

ಪ್ರತಿಯನ್ನು ಮಾಹಿತಿಗಾಗಿ:

1. ಮಾನ್ಯ ವಿಧಾನ ಸಭಾ ಅಧ್ಯಕ್ಷರ ಆಪ್ತ ಕಾರ್ಯದರ್ಶಿಗಳು, ವಿಧಾನ ಸೌಧ, ಬೆಂಗಳೂರು.
2. ಮಾನ್ಯ ಮುಖ್ಯಮಂತ್ರಿಯವರ ಆಪ್ತ ಸುಖ್ಯ ಕಾರ್ಯದರ್ಶಿಗಳು, ವಿಧಾನ ಸೌಧ, ಬೆಂಗಳೂರು.
3. ಮಾನ್ಯ ಅರಣ್ಯ, ಪರಿಸರ ಮತ್ತು ಜೀವಶಾಸ್ತ್ರ ಸಚಿವರ ಆಪ್ತ ಕಾರ್ಯದರ್ಶಿಗಳು, ವಿಧಾನ ಸೌಧ, ಬೆಂಗಳೂರು.
4. ಮಾನ್ಯ ಕಂದಾಯ ಸಚಿವರ ಆಪ್ತ ಕಾರ್ಯದರ್ಶಿಗಳು, ವಿಧಾನ ಸೌಧ, ಬೆಂಗಳೂರು.
5. ಮಾನ್ಯ ಸಮಾಜ ಕಲ್ಯಾಣ ಸಚಿವರ ಆಪ್ತ ಕಾರ್ಯದರ್ಶಿಗಳು, ವಿಧಾನ ಸೌಧ, ಬೆಂಗಳೂರು.
6. ಸರ್ಕಾರದ ಪ್ರಧಾನ ಕಾರ್ಯದರ್ಶಿಗಳು, ಕಂದಾಯ ಇಲಾಖೆ/ಸಮಾಜ ಕಲ್ಯಾಣ ಇಲಾಖೆ.
7. ನಿರ್ದೇಶಕರು, ಪರಿಶಿಷ್ಟ ವರ್ಗಗಳ ಕಲ್ಯಾಣ ಇಲಾಖೆ.