


**ಕರ್ನಾಟಕ ವಿಧಾನ ಪರಿಷತ್ತು**

1. ಚುಕ್ಕೆ ಗುರುತಿಲ್ಲದ ಪ್ರಶ್ನೆ ಸಂಖ್ಯೆ : 554
2. ಸದಸ್ಯರ ಹೆಸರು : ಶ್ರೀ ಮಧು.ಜಿ ಮಾದೇಗೌಡ
3. ಉತ್ತರಿಸಬೇಕಾದ ದಿನಾಂಕ : 12.12.2024
4. ಉತ್ತರಿಸುವ ಸಚಿವರು : ಮಾನ್ಯ ಸಣ್ಣ ನೀರಾವರಿ, ವಿಜ್ಞಾನ ಮತ್ತು ತಂತ್ರಜ್ಞಾನ ಸಚಿವರು.

ಕ್ರ. ಸಂ.	ಪ್ರಶ್ನೆ	ಉತ್ತರ
ಅ	ಮಂಡ್ಯ ಜಿಲ್ಲೆ, ಮದ್ದೂರು ವಿಧಾನ ಸಭಾ ಕ್ಷೇತ್ರ ವ್ಯಾಪ್ತಿಯಲ್ಲಿರುವ ಏತ ನೀರಾವರಿ ಯೋಜನೆಗಳು ಯಾವುವು;	ಸಣ್ಣ ನೀರಾವರಿ ಇಲಾಖೆಗೆ ಸಂಬಂಧಿಸಿದಂತೆ ವಿವರಗಳನ್ನು ಅನುಬಂಧ -1,2, & 3 ರಲ್ಲಿ ನೀಡಲಾಗಿದೆ. ಜಲಸಂಪನ್ಮೂಲ ಇಲಾಖೆಗೆ ಸಂಬಂಧಿಸಿದಂತೆ ವಿವರಗಳನ್ನು ಅನುಬಂಧ - 1&2 ರಲ್ಲಿ ನೀಡಲಾಗಿದೆ.
ಆ	ಈ ಪೈಕಿ ಕಾರ್ಯನಿರತ, ನಿಷ್ಕ್ರಿಯವಾಗಿರುವ ಹಾಗೂ ಪ್ರಗತಿಯಲ್ಲಿರುವ ಏತ ನೀರಾವರಿ ಯೋಜನೆಗಳು ಯಾವುವು; (ನೀರಿನ ಮೂಲ, ನೀರಿನ ಬಳಕೆ ಪ್ರಮಾಣ, ಅಚ್ಚುಕಟ್ಟು ವ್ಯಾಪ್ತಿ, ಕೆರೆಗಳ ಹೆಸರು & ಸಂಖ್ಯೆ, ಯೋಜನೆ ಮಂಜೂರಾದ ವರ್ಷ, ಅಂದಾಜು ಮೊತ್ತ, ಭರಿಸಲಾದ ವೆಚ್ಚ ಕುರಿತು ಸಂಪೂರ್ಣ ಮಾಹಿತಿ ನೀಡುವುದು)	ಸಣ್ಣ ನೀರಾವರಿ ಇಲಾಖೆಯ ಯಾವುದೇ ಏತ ನೀರಾವರಿ ಯೋಜನೆಗಳು ನಿಷ್ಕ್ರಿಯಗೊಂಡಿರುವುದಿಲ್ಲ.
ಇ	ಪ್ರಗತಿಯಲ್ಲಿರುವ ಕಾಮಗಾರಿಗಳನ್ನು ಯಾವ ಕಾಲಮಿತಿಯೊಳಗೆ ಪೂರ್ಣಗೊಳಿಸಲಾಗುವುದು; (ವಿವರ ನೀಡುವುದು)	
ಈ	ಈ ಯೋಜನೆಗಳ ವ್ಯಾಪ್ತಿಯಲ್ಲಿರುವ ಎಷ್ಟು ಕೆರೆಗಳಿಗೆ ನೀರು ತುಂಬಿಸಲಾಗಿದೆ ಅಥವಾ ತುಂಬಿಸಲು ಬಾಕಿ ಇದೆ; (ಕೆರೆಗಳ ಹೆಸರಿನೊಂದಿಗೆ ಮತ್ತು ನೀರು ತುಂಬಿಸಿರುವ ಶೇಖಡವಾರು ಪ್ರಮಾಣದೊಂದಿಗೆ ಸಂಪೂರ್ಣ ವಿವರ ನೀಡುವುದು)	
ಉ	ಮದ್ದೂರು ವಿಧಾನ ಸಭಾ ಕ್ಷೇತ್ರ ವ್ಯಾಪ್ತಿಯಲ್ಲಿರುವ ಒಟ್ಟು ಕೆರೆಗಳ ಸಂಖ್ಯೆ ಎಷ್ಟು; ಒತ್ತುವರಿ ಆಗಿರುವ ಮತ್ತು ಒತ್ತುವರಿ ತೆರವುಗೊಳಿಸಲಾಗಿರುವ ಕೆರೆಗಳ ಸಂಖ್ಯೆ ಎಷ್ಟು; ಎಷ್ಟು ಕೆರೆಗಳ ಹೂಳು ತೆಗೆಯಲಾಗಿದೆ? (ಸಂಪೂರ್ಣ ವಿವರ ನೀಡುವುದು)	ಸಣ್ಣ ನೀರಾವರಿ ಇಲಾಖೆಗೆ ಸಂಬಂಧಿಸಿದಂತೆ ವಿವರಗಳನ್ನು ಅನುಬಂಧ-4 ರಲ್ಲಿ ನೀಡಲಾಗಿದೆ. ಜಲಸಂಪನ್ಮೂಲ ಇಲಾಖೆಗೆ ಸಂಬಂಧಿಸಿದಂತೆ ವಿವರಗಳನ್ನು ಅನುಬಂಧ-2 ರಲ್ಲಿ ನೀಡಲಾಗಿದೆ.

ಕಡತ ಸಂಖ್ಯೆ: MID 120 LCQ 2024

  
 (ಎನ್.ಎಸ್. ಭೋಸಲೆ)  
 ಸಣ್ಣ ನೀರಾವರಿ, ವಿಜ್ಞಾನ ಮತ್ತು  
 ತಂತ್ರಜ್ಞಾನ ಸಚಿವರು



ಅನುಬಂಧ-2

ಅ) ಈ ಪೈಕಿ ಕಾರ್ಯನಿರತ, ನಿಷ್ಕ್ರಿಯವಾಗಿರುವ ಹಾಗೂ ಪ್ರಗತಿಯಲ್ಲಿರುವ ಏತ ನೀರಾವರಿ ಯೋಜನೆಗಳು ಯಾವುವು; (ನೀರಿನ ಮೂಲ, ನೀರಿನ ಬಳಕೆ ಪ್ರಮಾಣ, ಅಚ್ಚುಕಟ್ಟು ವ್ಯಾಪ್ತಿ, ಕೆರೆಗಳ ಹೆಸರು & ಸಂಖ್ಯೆ, ಯೋಜನೆ ಮಂಜೂರಾದ ವರ್ಷ, ಅಂದಾಜು ಮೊತ್ತ, ಭರಿಸಲಾದ ವೆಚ್ಚ, ಕುರಿತು ಸಂಪೂರ್ಣ ಮಾಹಿತಿ ನೀಡುವುದು)

ಕ್ರ. ಸಂ	ಜಿಲ್ಲೆ	ತಾಲ್ಲೂಕು	ಕೆರೆ ತುಂಬಿಸುವ ಯೋಜನೆಯ ಹೆಸರು	ನೀರು ತುಂಬಿಸುವ ಮೂಲ	ಕೆರೆಗಳ ಸಂಖ್ಯೆ	ನೀರಿನ ಬಳಕೆ ಪ್ರಮಾಣ (ಕ್ಯೂಸೆಕ್ಸ್)	ತುಂಬಿಸಲಾಗುವ ಕೆರೆಗಳ ಹೆಸರು	ಯೋಜಿತ ನೀರು ಸಂಗ್ರಹಣ ಸಾಮರ್ಥ್ಯ (ಎಂ.ಸಿ.ಎಫ್.ಟಿ.ಗಳಲ್ಲಿ)	ನೀರು ತುಂಬಿಸುವ ಪರಿಮಾಣ (ಎಂ.ಸಿ.ಎಫ್.ಟಿ.ಗಳಲ್ಲಿ)	ಅಚ್ಚುಕಟ್ಟು ವ್ಯಾಪ್ತಿ	ಯೋಜನೆಯ ವರ್ಷ	ಅಂದಾಜು ಮೊತ್ತ	ಭರಿಸಲಾದ ವೆಚ್ಚ	ಷರಾ	
1	2	3	4	5	6	7	8	9	10	11	12	13	14	15	
1	ಮಂಡ್ಯ	ಮದ್ದೂರು	ಕದಲೂರು ಏತ ನೀರಾವರಿ ಯೋಜನೆ ಶಿಂಷಾ ನದಿಯಿಂದ ಡೆಲಿವರಿ ಚೇಂಬರ್ ವರೆಗೂ ಏರು ಕೊಳವೆ ಮಾರ್ಗದ ಮುಖಾಂತರ ನೀರನ್ನು ಹರಿಸಲಾಗುತ್ತಿದೆ.	ಶಿಂಷಾ	1	8.64	ಕದಲೂರು ಕೆರೆ	10.73	10.73	200.00	1994-95	46.90	46.90		
2	ಮಂಡ್ಯ	ಮದ್ದೂರು	ಮಾಚನಹಳ್ಳಿ ಏತ ನೀರಾವರಿ ಯೋಜನೆ ಶಿಂಷಾ ನದಿಯಿಂದ ಡೆಲಿವರಿ ಚೇಂಬರ್ ವರೆಗೂ ಏರು ಕೊಳವೆ ಮಾರ್ಗದ ಮುಖಾಂತರ ನೀರನ್ನು ಹರಿಸಲಾಗುತ್ತಿದೆ.	ಶಿಂಷಾ	1	7.64	ಮಾಚನಹಳ್ಳಿ ಕೆರೆ	15.96	15.96	ಕೆರೆಗೆ ನೀರು ತುಂಬಿಸುವ ಯೋಜನೆ	1988-89	25.60	25.60		
3	ಮಂಡ್ಯ	ಮದ್ದೂರು	ಬ್ಯಾಲದಕೆರೆ ಏತ ನೀರಾವರಿ ಯೋಜನೆ ಶಿಂಷಾ ನದಿಯಿಂದ ಡೆಲಿವರಿ ಚೇಂಬರ್ ವರೆಗೂ ಏರು ಕೊಳವೆ ಮಾರ್ಗದ ಮುಖಾಂತರ ನೀರನ್ನು ಹರಿಸಲಾಗುತ್ತಿದೆ.	ಶಿಂಷಾ	1	4.12	ಬ್ಯಾಲದ ಕೆರೆ	7.50	7.50	200.00	1982-83	4.50	4.50		
4	ಮಂಡ್ಯ	ಮದ್ದೂರು	ಮದ್ದೂರು ತಾಲ್ಲೂಕು ಕಬ್ಬಾರ ಏತ ನೀರಾವರಿ ಯೋಜನೆಯನ್ನು ಪುನಶ್ಚೇತನಗೊಳಿಸಿ ಕೆರೆಗೆ ನೀರು ತುಂಬಿಸುವ ಜೊತೆಗೆ ಅಚ್ಚುಕಟ್ಟು ಪ್ರದೇಶಕ್ಕೆ ಹನಿ/ ತುಂತುರು ನೀರಾವರಿ ಸೌಲಭ್ಯ ಒದಗಿಸುವ ಕಾಮಗಾರಿ	ಶಿಂಷಾ	2	5.02	ಕಬ್ಬಾರ ಕೆರೆ	21.25	21.25	ಕಬ್ಬಾರ ಮತ್ತು ಹಳ್ಳಿಕೆರೆಗೆ ನೀರು ತುಂಬಿಸುವ ಜೊತೆಗೆ 150.00 ಹೆಕ್ಟೇರ್ ಪ್ರದೇಶದ ಅಚ್ಚುಕಟ್ಟಿಗೆ ನೀರನ್ನು ಸಹ ಒದಗಿಸಲಾಗುತ್ತಿದೆ.	2001-02	993.00	993.00		
							ಹಳ್ಳಿ ಕೆರೆ	4.62	4.62						
								25.87	25.87						
5	ಮಂಡ್ಯ	ಮದ್ದೂರು	ಸೋಮನಹಳ್ಳಿ ಏತ ನೀರಾವರಿ ಯೋಜನೆ ಶಿಂಷಾ ನದಿಯಿಂದ ಡೆಲಿವರಿ ಚೇಂಬರ್ ವರೆಗೂ ಏರು ಕೊಳವೆ ಮಾರ್ಗದ ಮುಖಾಂತರ ನೀರನ್ನು ಹರಿಸಲಾಗುತ್ತಿದೆ.	ಶಿಂಷಾ	2	10.012	ಸೋಮನಹಳ್ಳಿ ಕೆರೆ	17.90	17.90	ಕೆರೆಗಳಿಗೆ ನೀರು ತುಂಬಿಸುವ ಯೋಜನೆ	2018-19	450.00	450.00		
							ರುದ್ರಾಕ್ಷಿಪುರ ಕೆರೆ	4.50	4.50						
								22.40	22.40						
6	ಮಂಡ್ಯ	ಮದ್ದೂರು	ಶಿಂಷಾ ನದಿಯಿಂದ ಕೆಸ್ತೂರು ಹಾಗೂ ಇತರ ಕೆರೆಗಳಿಗೆ ನೀರು ತುಂಬಿಸುವ ಏತ ನೀರಾವರಿ ಯೋಜನೆ ಶಿಂಷಾ ನದಿಯಿಂದ ಕೆರೆಗಳಿಗೆ ಏರು ಕೊಳವೆ ಮಾರ್ಗ ಮತ್ತು ಬ್ಲಿಂಡರ್ಗಳ ಮುಖಾಂತರ ನೀರನ್ನು ಹರಿಸಲಾಗುತ್ತಿದೆ.	ಶಿಂಷಾ	8	28.82	ನವಿಲೆ ಕೆರೆ	7.20	7.20	ಕೆರೆಗಳಿಗೆ ನೀರು ತುಂಬಿಸುವ ಯೋಜನೆ	2018-19	450.00	450.00		
							ಗಿರಿಗೌಡನ ದೊಡ್ಡಿ ಕೆರೆ	0.90	0.90						
							ಹೆಬ್ಬೆರಳು ಕೆರೆ	8.10	8.10						
							ಹೂತಗರೆ ದೊಡ್ಡಕೆರೆ	6.30	6.30						
							ಹೂತಗರೆ ಅರಿಬಿನ ಕಟ್ಟಿ	16.40	16.40						
							ಕುರುಬರದೊಡ್ಡಿ ಪಿಕ್‌ಪ್	1.80	1.80						
							ವಿರಲಾಪುರ ಪಿಕ್‌ಪ್	0.90	0.90						
ಕೆಸ್ತೂರು ಕೆರೆ	34.02	34.02													
							75.62	75.62							

ಕ್ರ. ಸಂ	ಜಿಲ್ಲೆ	ತಾಲ್ಲೂಕು	ಕೆರೆ ತುಂಬಿಸುವ ಯೋಜನೆಯ ಹೆಸರು	ನೀರು ತುಂಬಿಸುವ ಮೂಲ	ಕೆರೆಗಳ ಸಂಖ್ಯೆ	ನೀರಿನ ಬಳಕೆ ಪ್ರಮಾಣ (ಕ್ಯೂಸೆಕ್ಸ್)	ತುಂಬಿಸಲಾಗುವ ಕೆರೆಗಳ ಹೆಸರು	ಯೋಜಿತ ನೀರು ಸಂಗ್ರಹಣಾ ಸಾಮರ್ಥ್ಯ (ಎಂ.ಸಿ.ಎಫ್.ಟಿ.ಗಳಲ್ಲಿ)	ನೀರು ತುಂಬಿಸುವ ಪರಿಮಾಣ (ಎಂ.ಸಿ.ಎಫ್.ಟಿ.ಗಳಲ್ಲಿ)	ಅಚ್ಚುಕಟ್ಟು ವ್ಯಾಪ್ತಿ	ಯೋಜನೆಯ ವರ್ಷ	ಅಂದಾಜು ಮೊತ್ತ	ಭರಿಸಲಾದ ವೆಚ್ಚ	ಷರಾ
1	2	3	4	5	6	7	8	9	10	11	12	13	14	15
7	ಮಂಡ್ಯ	ಮದ್ದೂರು	ಆತಗೂರು ಕೆರೆಗೆ ನೀರು ತುಂಬಿಸುವ ಏತ ನೀರಾವರಿ ಯೋಜನೆ ಶಿಂಷಾ ನದಿಯಿಂದ ಆತಗೂರು ಕೆರೆಗೆ ಏರು ಕೊಳವೆ ಮಾರ್ಗದ ಮುಖಾಂತರ ನೀರನ್ನು ಹರಿಸಲಾಗುತ್ತಿದೆ.	ಶಿಂಷಾ	1	4.12	ಆತಗೂರು ಕೆರೆ	37.17	37.17	ಕೆರೆಗಳಿಗೆ ನೀರು ತುಂಬಿಸುವ ಯೋಜನೆ	2018-19	3.3	3.3	
8	ಮಂಡ್ಯ	ಮದ್ದೂರು	ಮಂಡ್ಯ ಜಿಲ್ಲೆ, ಮದ್ದೂರು ತಾಲ್ಲೂಕಿನ ಅರಕನಹಳ್ಳಿ ಕುಂದನಕುಪ್ಪೆ ಹಾಗೂ ಇತರೆ ಕೆರೆಗಳಿಗೆ ನೀರು ತುಂಬಿಸುವ ಏತ ನೀರಾವರಿ ಯೋಜನೆ ಕಾಮಗಾರಿ.	ಶಿಂಷಾ	8	2.05	ಅಂಕನಾಥಪುರ ಹುಚ್ಚೇರನಕಟ್ಟೆ	1.46	1.46	ಕೆರೆಗಳಿಗೆ ನೀರು ತುಂಬಿಸುವ ಯೋಜನೆ	2018-19	450.00	450.00	
							ಅಂಕನಾಥಪುರ ಸೊಪ್ಪಿನ ಕಟ್ಟೆ	1.21	1.21					
							ಅಂಕನಾಥಪುರ ಊರ ಮುಂದಿನ ಕೆರೆ	6.60	6.60					
							ಅರಕನಹಳ್ಳಿ ಮೊಗೆಕೆರೆ	3.39	3.39					
							ಅರಕನಹಳ್ಳಿ ತುರಕನಕಟ್ಟೆ	5.40	5.40					
							ಅರಕನಹಳ್ಳಿ ಸಿದ್ದನಕಟ್ಟೆ	0.90	0.90					
							ಕುಂದನಕುಪ್ಪೆ ಕಂಪನಕಟ್ಟೆ	5.00	5.00					
ಲಿಂಗಸಂದ್ರ ಹೊಸಕೆರೆ	4.80	4.80												
								28.76	28.76					
9	ಮಂಡ್ಯ	ಮದ್ದೂರು	ಅಂಕನಾಥಪುರ ಏತ ನೀರಾವರಿ ಯೋಜನೆ	ಶಿಂಷಾ		4.41	ಅಚ್ಚುಕಟ್ಟಿಗೆ ನೀರು ಒದಗಿಸುವ ಏತ ನೀರಾವರಿ ಯೋಜನೆ	-	-	208.00	1983-84	80.86	80.86	
10	ಮಂಡ್ಯ	ಮದ್ದೂರು	ನವಿಲೆ ಏತ ನೀರಾವರಿ ಯೋಜನೆ	ಶಿಂಷಾ		5.31	ಅಚ್ಚುಕಟ್ಟಿಗೆ ನೀರು ಒದಗಿಸುವ ಏತ ನೀರಾವರಿ ಯೋಜನೆ	-	-	141.00	1969-70	1.20	1.20	
11	ಮಂಡ್ಯ	ಮದ್ದೂರು	ಹೆಬ್ಬೆರಳು ಏತ ನೀರಾವರಿ ಯೋಜನೆ	ಶಿಂಷಾ		4.5	ಅಚ್ಚುಕಟ್ಟಿಗೆ ನೀರು ಒದಗಿಸುವ ಏತ ನೀರಾವರಿ ಯೋಜನೆ	-	-	121.00	1969-70	1.60	1.60	
12	ಮಂಡ್ಯ	ಮದ್ದೂರು	ಕಾಡುಕೊತ್ತನಹಳ್ಳಿ ಏತ ನೀರಾವರಿ ಯೋಜನೆ	ಶಿಂಷಾ		1.6	ಅಚ್ಚುಕಟ್ಟಿಗೆ ನೀರು ಒದಗಿಸುವ ಏತ ನೀರಾವರಿ ಯೋಜನೆ	-	-	46.00	1998-99	7.48	7.48	
13	ಮಂಡ್ಯ	ಮದ್ದೂರು	ಕೆಸೂರು ಏತ ನೀರಾವರಿ ಯೋಜನೆ	ಶಿಂಷಾ	1	6.26	ಕೆಸೂರು ಕೆರೆ	34.02	34.02	ಕೆರೆಗಳಿಗೆ ನೀರು ತುಂಬಿಸುವ ಯೋಜನೆ	2018-19	198.00	198.00	
13					25			258.03	258.03					

ಅನುಬಂಧ-3

ಈ ಯೋಜನೆಗಳ ವ್ಯಾಪ್ತಿಯಲ್ಲಿರುವ ಎಷ್ಟು ಕೆರೆಗಳಿಗೆ ನೀರು ತುಂಬಿಸಲಾಗಿದೆ ಅಥವಾ ತುಂಬಿಸಲು ಬಾಕಿ ಇದೆ; (ಕೆರೆಗಳ ಹೆಸರಿನೊಂದಿಗೆ ಮತ್ತು ನೀರು ತುಂಬಿಸಿರುವ ಶೇಖಡವಾರು ಪ್ರಮಾಣದೊಂದಿಗೆ ಸಂಪೂರ್ಣ ವಿವರ ನೀಡುವುದು)

ಕ್ರ.ಸಂ	ಜಿಲ್ಲೆ	ತಾಲ್ಲೂಕು	ಯೋಜನೆ	ಉದ್ದೇಶಿತ ಅಚ್ಚುಕಟ್ಟು ವಿವರ (ಹೆಕ್ಟೇರ್)	ಕರೆಯ ಹೆಸರು	ಉದ್ದೇಶಿತ ವಿನ್ಯಾಸದ ನೀರಿನ ಪ್ರಮಾಣ	ಪ್ರಸ್ತುತ ಒದಗಿಸಲಾಗುತ್ತಿರುವ ನೀರಿನ ಪ್ರಮಾಣ	ನೀರಿನ ಮೂಲ (ನದಿ/ಕಾಲುವೆ/ಇತರೆ)	ಪರಾ
1	2	3	4	5	6	7	8	9	10
1	ಮಂಡ್ಯ	ಮದ್ದೂರು	ಕೆಸೂರು ಮತ್ತು ಇತರೆ ಕೆರೆಗಳಿಗೆ ನೀರು ತುಂಬಿಸುವ ಏತ ನೀರಾವರಿ ಯೋಜನೆ	ಕೆರೆಗಳಿಗೆ ನೀರು ತುಂಬಿಸುವ ಯೋಜನೆ	ನವಿಲೆ ಕೆರೆ	70%	70%	ಶಿಂಷಾನದಿ	ಪೂರ್ಣಗೊಂಡಿದೆ
					ಗಿರಿಗೌಡನ ದೊಡ್ಡಿ ಕೆರೆ				
					ಹೆಬ್ಬೆರಳು ಕೆರೆ				
					ಹೂತಗರೆ ದೊಡ್ಡಕೆರೆ				
					ಹೂತಗರೆ ಅರಿಬಿನ ಕಟ್ಟಿ				
					ಕುರುಬರದೊಡ್ಡಿ ಪಿಕ್‌ಪ್				
					ವಿಠಲಾಪುರ ಪಿಕ್‌ಪ್				
ಕೆಸೂರು ಕೆರೆ									
2	ಮಂಡ್ಯ	ಮದ್ದೂರು	ಸೋಮನಹಳ್ಳಿ ಏ.ನೀ.ಯೋಜನೆ	ಕೆರೆಗಳಿಗೆ ನೀರು ತುಂಬಿಸುವ ಯೋಜನೆ	ಸೋಮನಹಳ್ಳಿ ಕೆರೆ	70%	70%	ಶಿಂಷಾನದಿ	ಪೂರ್ಣಗೊಂಡಿದೆ
					ರುದ್ರಾಕ್ಷಿಪುರ ಕೆರೆ				
3	ಮಂಡ್ಯ	ಮದ್ದೂರು	ಆತಗೂರು ಏ.ನೀ.ಯೋಜನೆ	ಕೆರೆಗಳಿಗೆ ನೀರು ತುಂಬಿಸುವ ಯೋಜನೆ	ಆತಗೂರು ಕೆರೆ	70%	70%	ಶಿಂಷಾನದಿ	ಪೂರ್ಣಗೊಂಡಿದೆ
4	ಮಂಡ್ಯ	ಮದ್ದೂರು	ಅರಕನಹಳ್ಳಿ ಏ.ನೀ.ಯೋಜನೆ	ಕೆರೆಗಳಿಗೆ ನೀರು ತುಂಬಿಸುವ ಯೋಜನೆ	ಅಂಕನಾಥಪುರ ಹುಚ್ಚೀರನಕಟ್ಟಿ	70%	70%	ಶಿಂಷಾನದಿ	ಪೂರ್ಣಗೊಂಡಿದೆ
					ಅಂಕನಾಥಪುರ ಸೊಪ್ಪಿನ ಕಟ್ಟಿ				
					ಅಂಕನಾಥಪುರ ಊರ ಮುಂದಿನ ಕೆರೆ				
					ಅರಕನಹಳ್ಳಿ ಮೊಗೆಕೆರೆ				
					ಅರಕನಹಳ್ಳಿ ತುರಕನಕಟ್ಟಿ				
					ಅರಕನಹಳ್ಳಿ ಸಿದ್ದನಕಟ್ಟಿ				
					ಕುಂದನಕುಪ್ಪೆ ಕಂಪನಕಟ್ಟಿ				
ಲಿಂಗಸಂದ್ರ ಹೊಸಕೆರೆ									
5	ಮಂಡ್ಯ	ಮದ್ದೂರು	ಮಾಚಹಳ್ಳಿ ಏತ ನೀರಾವರಿ ಯೋಜನೆ	ಕೆರೆಗಳಿಗೆ ನೀರು ತುಂಬಿಸುವ ಯೋಜನೆ	ಮಾಚನಹಳ್ಳಿ ಕೆರೆ	70%	70%	ಶಿಂಷಾನದಿ	ಪೂರ್ಣಗೊಂಡಿದೆ
6	ಮಂಡ್ಯ	ಮದ್ದೂರು	ಕೆಸೂರು ಏತ ನೀರಾವರಿ ಯೋಜನೆ	ಕೆರೆಗಳಿಗೆ ನೀರು ತುಂಬಿಸುವ ಯೋಜನೆ	ಕೆಸೂರು ಕೆರೆ	70%	70%	ಶಿಂಷಾನದಿ	ಪೂರ್ಣಗೊಂಡಿದೆ

ಅನುಬಂಧ-4

ಉ)ಮದೂರು ವಿಧಾನ ಸಭಾ ಕ್ಷೇತ್ರ ವ್ಯಾಪ್ತಿಯಲ್ಲಿರುವ ಒಟ್ಟು ಕೆರೆಗಳ ಸಂಖ್ಯೆ ಎಷ್ಟು; ಒತ್ತುವರಿ ಆಗಿರುವ ಮತ್ತು ಒತ್ತುವರಿ ತೆರವುಗೊಳಿಸಲಾಗಿರುವ ಕೆರೆಗಳ ಸಂಖ್ಯೆ ಎಷ್ಟು; ಎಷ್ಟು ಕೆರೆಗಳ ಹೂಳು ತೆಗೆಯಲಾಗಿದೆ? (ಸಂಪೂರ್ಣ ವಿವರ ನೀಡುವುದು)

ಕ್ರ.ಸಂ	ಜಿಲ್ಲೆ	ತಾಲೂಕು	ಕೆರೆಯ ಹೆಸರು	ಸರ್ವೆ ಕಾರ್ಯ ಅವಶ್ಯಕತೆ ಇದೆ / ಇಲ್ಲ	ಸರ್ವೆ ಕಾರ್ಯ ಅವಶ್ಯಕವಿದ್ದರೆ ಕೈಗೊಳ್ಳಲಾಗಿದೆಯೇ ಹೌದು / ಇಲ್ಲ	ಒತ್ತುವರಿ ಯಾಗಿದೆಯೇ ಹೌದು / ಇಲ್ಲ	ಹಾಗಿದ್ದಲ್ಲಿ ಒತ್ತುವರಿಯಾದ ವಿಸ್ತೀರ್ಣ (ಹೆಕ್ಟೇರ್‌ಗಳಲ್ಲಿ)	ಒತ್ತುವರಿ ತೆರವುಗೊಳಿಸಿದೆಯೇ ಹೌದು/ಇಲ್ಲ	ಹಾಗಿದ್ದಲ್ಲಿ ಒತ್ತುವರಿ ತೆರವುಗೊಳಿಸಿದ ವಿಸ್ತೀರ್ಣ ಹೆಕ್ಟೇರ್‌ಗಳಲ್ಲಿ	ಒತ್ತುವರಿ ತೆರವುಗೊಳಿಸಬೇಕಾಗಿರುವ ವಿಸ್ತೀರ್ಣ (ಹೆಕ್ಟೇರ್‌ಗಳಲ್ಲಿ)	ಒತ್ತುವರಿ ತೆರವುಗೊಳಿಸಲು ತೆಗೆದುಕೊಂಡಿರುವ ಕ್ರಮ ಬೌಂಡ್ರಿ ಟ್ರೆಂಚ್ / ಚೈನಾಲಿಂಗ್ ಫೆನ್ಸಿಂಗ್	ಷರಾ
1	2	3	4	5	6	7	8	9	10	11	12	13
1	ಮಂಡ್ಯ	ಮದೂರು	ದುಂಡನಹಳ್ಳಿ ಕೆರೆ	ಇಲ್ಲ	ಹೌದು	ಹೌದು	0.47	ಹೌದು	0.47	0.00	ಬೌಂಡ್ರಿ ಟ್ರೆಂಚ್	
2	ಮಂಡ್ಯ	ಮದೂರು	ಮಾಚಹಳ್ಳಿ ಕೆರೆ	ಇಲ್ಲ	ಹೌದು	ಹೌದು	0.89	ಹೌದು	0.89	0.00	ಬೌಂಡ್ರಿ ಟ್ರೆಂಚ್	ಭಾಗಶಃ ಹೂಳು ತೆಗೆಯಲಾಗಿದೆ.
3	ಮಂಡ್ಯ	ಮದೂರು	ಆತಗೂರು ಕೆರೆ	ಇಲ್ಲ	ಹೌದು	ಹೌದು	1.74	ಹೌದು	1.74	0.00	ಬೌಂಡ್ರಿ ಟ್ರೆಂಚ್	ಭಾಗಶಃ ಹೂಳು ತೆಗೆಯಲಾಗಿದೆ.
4	ಮಂಡ್ಯ	ಮದೂರು	ಕೆಸೂರು ಕೆರೆ	ಇಲ್ಲ	ಹೌದು	ಹೌದು	0.87	ಹೌದು	0.87	0.00	ಬೌಂಡ್ರಿ ಟ್ರೆಂಚ್	ಭಾಗಶಃ ಹೂಳು ತೆಗೆಯಲಾಗಿದೆ.
5	ಮಂಡ್ಯ	ಮದೂರು	ಚಾಕನಕೆರೆ	ಇಲ್ಲ	ಹೌದು	ಹೌದು	1.72	ಹೌದು	1.72	0.00	ಬೌಂಡ್ರಿ ಟ್ರೆಂಚ್	
6	ಮಂಡ್ಯ	ಮದೂರು	ಮಾರದೇವನಹಳ್ಳಿ ಕೆರೆ	ಇಲ್ಲ	ಹೌದು	-	-	-	-	-	ಬೌಂಡ್ರಿ ಟ್ರೆಂಚ್	
7	ಮಂಡ್ಯ	ಮದೂರು	ಮಾದನಾಯಕನಹಳ್ಳಿ ಕೆರೆ	ಇಲ್ಲ	ಹೌದು	ಹೌದು	1.24	ಹೌದು	1.24	0.00	ಬೌಂಡ್ರಿ ಟ್ರೆಂಚ್	
8	ಮಂಡ್ಯ	ಮದೂರು	ಹೊನ್ನಲಗೆರೆ ಕೆರೆ	ಇಲ್ಲ	ಹೌದು	ಹೌದು	7.77	ಹೌದು	7.77	0.00	ಬೌಂಡ್ರಿ ಟ್ರೆಂಚ್	
9	ಮಂಡ್ಯ	ಮದೂರು	ಕೆ.ಬೆಳ್ಳೂರು	ಇಲ್ಲ	ಹೌದು	ಹೌದು	0.86	ಹೌದು	0.86	0.00	ಬೌಂಡ್ರಿ ಟ್ರೆಂಚ್	
10	ಮಂಡ್ಯ	ಮದೂರು	ಕೂಳಗೆರೆ ಕೆರೆ	ಇಲ್ಲ	ಹೌದು	ಹೌದು	9.78	ಹೌದು	9.78	0.00	ಬೌಂಡ್ರಿ ಟ್ರೆಂಚ್	
10							25.34		25.34			

# ಕಾವೇರಿ ನೀರಾವರಿ ನಿಗಮ ನಿಯಮಿತ

(ಕರ್ನಾಟಕ ಸರ್ಕಾರದ ಉದ್ಯಮ)

ನೋಂದಾಯಿತ ಕಛೇರಿ: ಕಾವೇರಿ ಭವನ ಸಂಕೀರ್ಣ,

4ನೇ ಹಂತ, ಗೋಕುಲಂ, ಮಂಜುನಾಥಪುರ, ಮೈಸೂರು- 570 020

ದೂರವಾಣಿ: 0821 - 2412101 / ಟೆಲಿಫ್ಯಾಕ್ಸ್: 0821 - 2414191

ಕಾರ್ಪೊರೇಟ್ ಕಛೇರಿ:

ಮೇಲ್ಮೈ ಜಲ ಮಾಹಿತಿ ಕೇಂದ್ರ ಕಟ್ಟಡ, 3ನೇ & 4ನೇ ಮಹಡಿ,

ಆನಂದರಾವ್ ವೃತ್ತ, ಬೆಂಗಳೂರು-560 009.

ದೂರವಾಣಿ: 080-22352997, 22354900/ಟೆಲಿಫ್ಯಾಕ್ಸ್ :080-22352998

ಇ-ಮೇಲ್ : [cnnbantech@yahoo.co.in](mailto:cnnbantech@yahoo.co.in)



# CAUVERY NEERAVARI NIGAMA LIMITED

(A Govt. of Karnataka Enterprises)

Regd. Office: Cauvery Bhavan Complex, 4th Stage,

Gokulam, Manjunathapura, Mysore - 570 020

Tel.: 0821 - 2412101 / Fax: 0821 - 2414191

Corporate Office:

Surface Water Data Centre Building, 3rd & 4th Floor,

Anandarao Circle, Bangalore - 560 009.

Tel.: 080 - 22352997, 22354900 / Fax: 080 - 22352998

Email: [cnnbantech@gmail.com](mailto:cnnbantech@gmail.com)

"CIN U45205KA2003SGC032044"

ಸಂ.ಕಾನೀನಿನಿ/ತಾ.ಸ-7/ಡಿಸೆಂಬರ್-2024 /LCQ-398 (554)/2024-25

ದಿನಾಂಕ: 04.12.2024

ಇವರಿಗೆ,

ಸರ್ಕಾರದ ಕಾರ್ಯದರ್ಶಿಗಳು,

ಜಲಸಂಪನ್ಮೂಲ ಇಲಾಖೆ,

ವಿಕಾಸ ಸೌಧ,

ಬೆಂಗಳೂರು.

ಮಾನ್ಯರೇ,

ವಿಷಯ: ಮಾನ್ಯ ವಿಧಾನ ಪರಿಷತ್ತಿನ ಸದಸ್ಯರಾದ ಶ್ರೀ ಮಧು ಜಿ. ಮಾದೇಗೌಡ (ಪದವೀಧರರ ಕ್ಷೇತ್ರದಿಂದ ಚುನಾಯಿತರಾದವರು) ಇವರ ಚುಕ್ಕೆ ಗುರುತಿಲ್ಲದ ಪ್ರಶ್ನೆ ಸಂಖ್ಯೆ: 398 (554) ಕ್ಕೆ ಉತ್ತರಗಳನ್ನು ಸಲ್ಲಿಸುವ ಬಗ್ಗೆ.

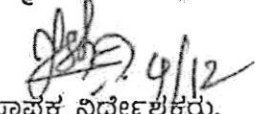
ಉಲ್ಲೇಖ : ಸರ್ಕಾರದ ಪತ್ರ ಸಂ:ಎಲ್‌ಸಿಕ್ಯೂ:554: 154ನೇಅ: 2024  
ದಿನಾಂಕ: 28.11.2024.


\*\* \*\* \*

ಮೇಲ್ಕಂಡ ವಿಷಯಕ್ಕೆ ಸಂಬಂಧಪಟ್ಟಂತೆ, ವಿಧಾನ ಪರಿಷತ್ತಿನ ಸದಸ್ಯರಾದ ಶ್ರೀ ಮಧು ಜಿ. ಮಾದೇಗೌಡ (ಪದವೀಧರರ ಕ್ಷೇತ್ರದಿಂದ ಚುನಾಯಿತರಾದವರು) ಇವರ ಚುಕ್ಕೆ ಗುರುತಿಲ್ಲದ ಪ್ರಶ್ನೆ ಸಂಖ್ಯೆ: 398 (554) ಕ್ಕೆ ಉತ್ತರಗಳನ್ನು ಈ ಮೂಲಕ ಸರ್ಕಾರದ ಅವಗಾಹನೆಗೆ ಸಲ್ಲಿಸಲಾಗಿದೆ.

ಅಡಕ: ಉತ್ತರಗಳು.

ತಮ್ಮ ನಂಬುಗೆಯ,

  
ವ್ಯವಸ್ಥಾಪಕ ನಿರ್ದೇಶಕರು,  
ಕಾನೀನಿನಿ, ಬೆಂಗಳೂರು.  
A

2318  
ರವಾನು  
ದಿನಾಂಕ: 05/12/24  
ಸಹಿ: 



ವಿಧಾನ ಪರಿಷತ್ತಿನ ಸದಸ್ಯರಾದ ಶ್ರೀ ಮಧು ಚಿ ಮಾದೇಗೌಡರು (ಪದವೀಧರ ಕ್ಷೇತ್ರದಿಂದ ಚುನಾಯಿತರಾದವರು) ಇವರ ಚುಕ್ಕೆ ಗುರುತಿಲ್ಲದ ಪ್ರಶ್ನೆ ಸಂಖ್ಯೆ: 398 (554) ಕ್ಕೆ ಉತ್ತರಗಳು ಅನುಬಂಧ-1

STATEMENT INDICATING THE DETAILS OF LIFT SCHEMES AND ITS ACTUAL UTILISATION IN RESPECT OF CAUVERY BASIN

Sl No	Name of LIS	Project	District & Taluk & Village	Division	Constituency	Project Cost in Crores	Source of water drawal and its location	Aitchat in Acres	No of tanks being filled (if any)	Discharge in Cusecs	Quantity of Water being lifted in TMC	Average Actual utilisation (TMC)/Year	Administration Approval Details	Project Start Date	Project completion/ probable completion Date	Name of the Tanks under LIS	Capacity of Tank in Mft	Percentage of Tank Filled	Expenditure since Inception (As on Nov-2024) in Crores	Present Status	Delay reasons	Benefit from this Project	Remarks (Whether functioning or not functioning or any other reasons)	
<b>Completed LIS</b>																								
1	ANNUR LIS	K.R.S. Project	Mandya/ Maddur/Annur	EE, KRSM & MIP Division, Malavalli	Maddur	0.34	Ectabhabla, Near Annur	500.00	-	8.1 Cusecs	0.084	-	ID198 MMK 96 dt: 26.09.1996	09-12-1997	05-11-1998	-	-	-	1.09	Not Functioning, Due to heavy leakage in the Raising main	Not Functioning, Due to heavy leakage in the Raising main. No estimate of 355.00 Lakhs for replacing of RCC pipes by MS pipes financial bid submitted for approval. (Is Grounded Work)	Benefit for 500 Acres Fresh Aichkat		
2	K.Sherahalli LIS	K.R.S. Project	Mandya/ Maddur/K. Sherahalli	EE, KRSM & MIP Division, Malavalli	Maddur	0.23	Gopasahalli, W/W halla, Near K. Sherahalli	300.00	-	5 Cusecs	0.052	-	ID142MMK 96/dt: 31.12.1996	13.01.2003	12-10-2003	-	-	-	0.24	Defunct	-	-	Defunct	
3	CA Kere LIS	K.R.S. Project	Mandya/ Maddur	EE, KRSM & MIP Division, Malavalli	Maddur	0.75	-	1450.00	-	-	-	-	ID104 MMK 99/ dt: 25.04.1994	22-05-1998	-	-	-	-	1.23	Defunct	-	-	Not Functioning, Due to heavy leakage in the Raising main. After installation of V.C canal set work, a sufficient water is available to this aichkat. So vide M.D Office Lr No- 1136, Dated 24.06.2016 the permission given by Nigma to drop this scheme. Hence further necessary action to drop this scheme is under progress.	
4	K Kodihalli	K.R.S. Project	Mandya/ Maddur	EE, KRSM & MIP Division, Malavalli	Maddur	0.25	-	436.00	-	-	-	-	ID144 MMK 91/ dt: 25.04.1994	16-10-1997	31-03-2003	-	-	-	0.53	Defunct	-	-		
5	K.P.Doddi LIS	K.R.S. Project	Mandya/ Maddur/ K.P.Doddi	EE, KRSM & MIP Division, Malavalli	Maddur	0.25	Ectabhabla, Near K.P.Doddi	200.00	-	3 Cusecs	0.031	-	ID248 MMK 96/dt: 23.11.1996	20-02-2004	-	-	-	-	0.15	Defunct	-	-		
6	Alur Doddi LIS	K.R.S project	Mandya, Maddur/ Alur	V.C Division, CNML, Mandya	Maddur	0.5	Shimsha river left bank,	369.83	-	4.50	369.83	0.00	Go/ID/El/144/MMK-91-92 Dt.25.04.94	31.12.2002	13.10.2003	-	-	-	-	Defunct	-	-	Defunct	
7	Somanahally LIS	K.R.S project	Mandya, Maddur/ Somanahalli	V.C Division, CNML, Mandya	Maddur	1.3	Shimsha river left bank,	649.71	-	7.00	649.71	0.00	-	-	-	-	-	-	-	Defunct	-	-	Defunct	
8	Kestur LIS	K.R.S project	Mandya, Maddur/ Kestur	V.C Division, CNML, Mandya	Maddur	0.417	Shimsha river left bank,	441.78	-	6.25	441.78	0.00	Go/ID/El/144/MMK-91-92 Dt.25.04.94	29.08.2001	28.08.2002	-	-	-	-	Handed over to MI	-	-	Handed over to MI	
9	Banojipanth LIS	K.R.S. Project	Mandya / Maddur	EE, KRSM & MIP Division, Malavalli	Maddur	3.20	Shimsha, Shimsha river left bank	631.00	6	22.25 Cusecs	0.231	0.30	ID 308 MMK 2000/dt: 03.02.2001	17-07-2003	07-09-2007	1) Honalgere Chikkare 2) Honalgere Doddare 3) Bhanakere 4) Banojipanthi 5) Rajegodanododikere 6) Mallaynakeru	1) 7.57 2) 10.19 3) 10.70 4) 17.25 5) 4.18 6) 2.00	1) 80% Filled. After Honalgere Chikkare Tank filled other 5 number of tanks will be filled serewise.	2.71	Functioning	-	-	Benefit for 631 Acres Fresh & Suffering Aichkat and Filling of MI Tanks	Functioning
10	Hennasahalli LIS	K.R.S. Project	Mandya/ Maddur	EE, KRSM & MIP Division, Malavalli	Maddur	0.30	Shimsha, Shimsha river left bank	486.00	-	5 Cusecs	0.052	0.11	ID 144 MMK 91 dt: 25.04.1994	17-03-2003	09-05-2007	-	-	-	0.422	Not Functioning (2021-22 due to flood, Scheme was submerged hence estimation for the Repair work of amounting Rs. 20.00 lakhs is submitted for Administrative approval)	-	-	Benefit for 456 Acres Suffering Aichkat	Not Functioning (2021-22 due to flood, Scheme was submerged hence estimation for the Repair work of amounting Rs. 20.00 lakhs is submitted for Administrative approval)
11	Kabbare LIS	K.R.S. Project	Mandya/ Maddur	EE, KRSM & MIP Division, Malavalli	Maddur	0.6	Shimsha, Shimsha river left bank	350.00	-	3.50 cusecs	0.036	0.077	ID13MMK 2001 dt: 03.03.2001	27.01.2002	15-12-2006	-	-	-	0.486	Functioning (Handed Over to Minor Irrigation Department Mandya)	-	-	Benefit for 350 Acres Fresh Aichkat	Functioning (Handed Over to Minor Irrigation Department Mandya)
<b>Ongoing LIS</b>																								
1	Kyathagatta LIS	K.R.S. Project	Mandya/ Maddur/Kyathagatta	EE, KRSM & MIP Division, Malavalli	Maddur	4.97	Hebballa, Near Kyathagatta	959.00	-	10.36 Cusecs	0.107	0.007	WRD 46 MMK 2019, dated 26.11.2019	05.03.2022	31-03-2025	-	-	-	4.17	Work Under Progress- Probable Date of Completion - 31.03.2025	-	-	Benefit for 959 Acres Suffering Aichkat	Replacing of Pipes and Pumping Machines for Kyathagatta LIS of Amounting Rs.497.00 Lakhs entrusted to Sri. B.R. Sanyal, R.M. Enterprises, Presently work is under process.

7



Sl No	Name of LIS	Project	District & Taluk & Village	Division	Constituency	Project Cost in Crores	Source of water drawal and its location	Achical In Acres	No of tanks being filled (if any)	Discharge in Cusecs	Quantity of Water being lifted in TMC	Average Actual utilization (TMC)/Year	Administration Approval Details	Project Start Date	Project completion/ probable completion Date	Name of the Tanks under LIS	Capacity of Tank in Mct	Percentage of Tank Filled	Expenditure since Inception (As on Nov - 2024) in Crores	Present Status	Delay reasons	Benefit from this Project	Remarks (Whether functioning or not functioning or any other reasons)
2	Thimmaranahalli LIS	K.R.S Project	Mandya/ Maddur/Thimmaranahalli	EE, KRSM & MIP Division, Malavalli	Maddur	44.00	Hebbala, Near Thimmaranahalli	6000.00	12	100 Cusecs	0.778	0.052	WKU 241 MMK 2017, dated 14.02.2018	12.09.2019	31-03-2025	1) Kembhutigere tank 2) Gowdige tank 3) Anuvani tank 4) S I Homalagere tank 5) S I Jagalahalli tank 6) Anchara tank 7) Huskaru tank 8) Antravalli tank 9) Banaraswara tank 10) Agasanyara tank 11) Hadli tank 12) Darguru tank	1) 25.00 2) 10.00 3) 7.60 4) 21.50 5) 10.00 6) 11.00 7) 11.00 8) 13.75 9) 30.00 10) 11.00 11) 105.00 12) 10.00	Presently Work Under Progress but Tanks being filled through HCC Canal. % Tank Filled 100%	21.00	Work Under Progress - Probable Date of Completion - 31.03.2025	1) Delayed due to land acquisition 2) Delay in giving approval by KPTCL. 3) Unnecessary disturbance from farmers 4) There will be delays in the progress of work due to lockdown at the Centre/State due to the covid-19 pandemic.	Benefit for 6000 Acres Suffering Achkat and Filling of MI Tanks	Work Under Progress
3	Bannahalli LIS	K.R.S project	Mandya/Maddur	V.C. Division, CNNL Mandya	Maddur	77.00	Back water of Jegalur Barrage	2638	16	73.00	0.574 TMC	0.574 TMC to be utilized	G.O No. 2500 58 2006 2016, Bangalore, Dt: 20.02.2017	18.06.2018	30.03.2025	K Bellur Ankagowdanoddi Hallikere Hogalahalli Kabbare Bheemankere K Honalagere Nellikatanahalli Byadarahalli Banajopatha Rajegowdanoddikere Alur Tallur Madanayakanahalli kere Tippur tank	13.08 18.9 7.17 27.96 14.38 9.12 12.79 11.18 4.48 5.176 19.86 7 4.44 148.19 18.96 21.3	70% to be filled	48.34	1. Jackwell cum pump house construction completed. 2. Raising main 15.7 km completed (forest reach completed) and gravity main out of 16.00 km 7.6 km laid. remaining pipes are not supplied. 3. pump and motor installed. 4. out door sub station electric work 95% completed, in door electric works completed. 5. 66 kv transmission line tower foundation concreting done for	Delayed due to Farmers are opposing for transmission line. Farmer A C Narves and others filed the case in high court regarding construction of transmission line ( case no. 11047/2023/1A).	Tank filling	Ongoing
4	Athaguru LIS	K.R.S project	Mandya/Maddur	V.C. Division, CNNL Mandya	Maddur	45.00	Back water of Thaggahalli shimala Barrage	-	20	35.67	0.277 TMC	0.277 TMC to be Utilized	G.O No. 2500 39 2006 2018, Bangalore, Dt: 26.09.2018	01.09.2021	30.01.2023	Dodaakanahalli Tank Huthagere Dodda Tank Huthagere chikkakere Tank Lingsandra Tank - 1 (Kundanakuppe) Lingsandra Tank - 2 Italapur Tank Chakanakere Dundananahalli Tank Kesthuru Tank Machahalli Katte Yampalapur Tank Machahalli Tank Alamshettihalli Tank Athaguru Tank Hebberalu Tank Ankanathapura Tank Hugunahalli Tank Nidale Tank Shivanahalli Tank Mardevanahalli Tank	3.96 4.18 0.383 2.55 4.05 2.82 8.24 15.16 52.5 0.8 1.65 20.22 6.45 45.99 1.81 3.24 4.55 10.47 167.21 3.64	70% filled 70% filled	40.20	Work Physically completed. 11kv electrical transmission line work completed. in Electrical Distribution station Breaker work completed.	-	Tank filling	Ongoing
5	CA Kere LIS	K.R.S project	Mandya/Maddur	V.C. Division, CNNL Mandya	Maddur	17.74	Hebbala	2671	-	42.00	0.36 TMC	0.36 TMC to be Utilized	(1. ID104 MMK 1991, dt: 25.04.1994) for Old Proposal. 2. G.O No. 2500 29 2006 2018, Bangalore, Dt: 07.03.2019 (For New Proposal)	22-05-1998 (For Old Proposal) & 25.10.2022	30.03.2025				4.23	1. Jackwell pump house work in progress 2. Construction of wier wall and left side protective wall to Hebbala halla is in progress. 3. Ganting work to MS pipe is under progress	-	Suffering Achkat	Ongoing

6/12  
ವ್ಯವಸ್ಥಾಪಕ ನಿರ್ದೇಶಕರು,  
ಕಾನಿನಿ, ಬೆಂಗಳೂರು.  
P

## ಅನುಬಂಧ-2

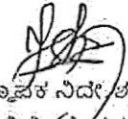
ವಿಧಾನ ಪರಿಷತ್ತಿನ ಸದಸ್ಯರಾದ ಶ್ರೀ ಮಧು ಜಿ ಮಾದೇಗೌಡರು (ಪದವೀಧರ ಕ್ಷೇತ್ರದಿಂದ ಚುನಾಯಿತರಾದವರು) ಇವರ ಚುಕ್ಕೆ ಗುರುತಿಲ್ಲದ ಪ್ರಶ್ನೆ ಸಂಖ್ಯೆ: 393 (554)

ವಿಷಯ: ಮದ್ದೂರು ವಿಧಾನಸಭಾ ಕ್ಷೇತ್ರ ವ್ಯಾಪ್ತಿಯ ಏತ ನೀರಾವರಿ ಯೋಜನೆಗಳ ಕುರಿತು

ಕ್ರ. ಸಂ	ವಿಧಾನ ಸಭಾ ಕ್ಷೇತ್ರ	ಕೆರೆಗಳ ಹೆಸರು	ಒತ್ತುವರಿ ಆಗಿದೆಯೇ	ಒತ್ತುವರಿ ಆಗಿದ್ದಲ್ಲಿ ತೆರವು ಆಗಿದೆಯೇ	ಹೂಳು ತೆಗೆದಿರುವ ಪ್ರಮಾಣ	ಪರಾ
1	ಮದ್ದೂರು	ಯಡಗನಹಳ್ಳಿ	ಹೌದು	ಒತ್ತುವರಿ ತೆರವುಗೊಳಿಸಬೇಕಾಗಿರುತ್ತದೆ	ಹೂಳು ತೆಗೆದಿರುವುದಿಲ್ಲ	
2	ಮದ್ದೂರು	ಮಾದರಹಳ್ಳಿ	ಹೌದು	ಒತ್ತುವರಿ ತೆರವುಗೊಳಿಸಲಾಗಿದೆ	ಹೂಳು ತೆಗೆದಿರುವುದಿಲ್ಲ	
3	ಮದ್ದೂರು	ಶಡಿಲವಾಗಿಲು	ಹೌದು	ಒತ್ತುವರಿ ತೆರವುಗೊಳಿಸಬೇಕಾಗಿರುತ್ತದೆ	ಹೂಳು ತೆಗೆದಿರುವುದಿಲ್ಲ	
4	ಮದ್ದೂರು	ಕಾಡುಕೊತ್ತನಹಳ್ಳಿ	ಹೌದು	ಒತ್ತುವರಿ ತೆರವುಗೊಳಿಸಬೇಕಾಗಿರುತ್ತದೆ	ಹೂಳು ತೆಗೆದಿರುವುದಿಲ್ಲ	
5	ಮದ್ದೂರು	ಸಬ್ಬನಹಳ್ಳಿ	ಒತ್ತುವರಿ ಮುಕ್ತ		ಹೂಳು ತೆಗೆದಿರುವುದಿಲ್ಲ	
6	ಮದ್ದೂರು	ಮಾರಸಿಂಗನಹಳ್ಳಿ	ಒತ್ತುವರಿ ಮುಕ್ತ		ಹೂಳು ತೆಗೆದಿರುವುದಿಲ್ಲ	
7	ಮದ್ದೂರು	ಉಪ್ಪಿನಕರೆ	ಹೌದು	ಒತ್ತುವರಿ ತೆರವುಗೊಳಿಸಬೇಕಾಗಿರುತ್ತದೆ	ಹೂಳು ತೆಗೆದಿರುವುದಿಲ್ಲ	
8	ಮದ್ದೂರು	ನೀಲಕಂಠನಹಳ್ಳಿ	ಹೌದು	ಒತ್ತುವರಿ ತೆರವುಗೊಳಿಸಬೇಕಾಗಿರುತ್ತದೆ	ಹೂಳು ತೆಗೆದಿರುವುದಿಲ್ಲ	
9	ಮದ್ದೂರು	ಆಲೂರು	ಒತ್ತುವರಿ ಮುಕ್ತ		ಹೂಳು ತೆಗೆದಿರುವುದಿಲ್ಲ	
10	ಮದ್ದೂರು	ಕುದರಗುಂಡಿ	ಒತ್ತುವರಿ ಮುಕ್ತ		ಹೂಳು ತೆಗೆದಿರುವುದಿಲ್ಲ	
11	ಮದ್ದೂರು	ಹುಲಿಗರಪುರ (ದೊಡ್ಡ)	ಹೌದು	ಒತ್ತುವರಿ ತೆರವುಗೊಳಿಸಬೇಕಾಗಿರುತ್ತದೆ	ಹೂಳು ತೆಗೆದಿರುವುದಿಲ್ಲ	
12	ಮದ್ದೂರು	ಹುಲಿಗರಪುರ (ಚಿಕ್ಕ)	ಹೌದು	ಒತ್ತುವರಿ ತೆರವುಗೊಳಿಸಬೇಕಾಗಿರುತ್ತದೆ	ಹೂಳು ತೆಗೆದಿರುವುದಿಲ್ಲ	
13	ಮದ್ದೂರು	ಗಜ್ಜಲಗರೆ	ಹೌದು	ಒತ್ತುವರಿ ತೆರವುಗೊಳಿಸಬೇಕಾಗಿರುತ್ತದೆ	ಹೂಳು ತೆಗೆದಿರುವುದಿಲ್ಲ	
14	ಮದ್ದೂರು	ಮದ್ದೂರು	ಹೌದು	ಒತ್ತುವರಿ ತೆರವುಗೊಳಿಸಬೇಕಾಗಿರುತ್ತದೆ	ಹೂಳು ತೆಗೆದಿರುವುದಿಲ್ಲ	
15	ಮದ್ದೂರು	ವಳಗರಹಳ್ಳಿ (ಹೊಸಕೆರೆ)	ಒತ್ತುವರಿ ಮುಕ್ತ		ಹೂಳು ತೆಗೆದಿರುವುದಿಲ್ಲ	
16	ಮದ್ದೂರು	ಹೆಬ್ಬೆರಳು	ಒತ್ತುವರಿ ಮುಕ್ತ		ಹೂಳು ತೆಗೆದಿರುವುದಿಲ್ಲ	
17	ಮದ್ದೂರು	ನಗರಕರೆ	ಹೌದು	ಒತ್ತುವರಿ ತೆರವುಗೊಳಿಸಬೇಕಾಗಿರುತ್ತದೆ	ಹೂಳು ತೆಗೆದಿರುವುದಿಲ್ಲ	

ಕ್ರ. ಸಂ	ವಿಧಾನ ಸಭಾ ಕ್ಷೇತ್ರ	ಕೆರೆಗಳ ಹೆಸರು	ಒತ್ತುವರಿ ಆಗಿದೆಯೇ	ಒತ್ತುವರಿ ಆಗಿದಲ್ಲಿ ತೆರವು ಆಗಿದೆಯೇ	ಹೂಳು ತೆಗೆದಿರುವ ಪ್ರಮಾಣ	ಪರಾ
18	ಮದ್ದೂರು	ಮೂಲಗಾರನಹಳ್ಳಿ	ಹೌದು	ಒತ್ತುವರಿ ತೆರವುಗೊಳಿಸಲಾಗಿದೆ	ಹೂಳು ತೆಗೆದಿರುವುದಿಲ್ಲ	
19	ಮದ್ದೂರು	ಹೊಸಕೆರೆ	ಒತ್ತುವರಿ ಮುಕ್ತ		ಹೂಳು ತೆಗೆದಿರುವುದಿಲ್ಲ	
20	ಮದ್ದೂರು	ಕೊತ್ತನಹಳ್ಳಿ	ಹೌದು	ಒತ್ತುವರಿ ತೆರವುಗೊಳಿಸಬೇಕಾಗಿರುತ್ತದೆ	ಹೂಳು ತೆಗೆದಿರುವುದಿಲ್ಲ	
21	ಮದ್ದೂರು	ಬಾಮನಹಳ್ಳಿ	ಒತ್ತುವರಿ ಮುಕ್ತ		ಹೂಳು ತೆಗೆದಿರುವುದಿಲ್ಲ	
22	ಮದ್ದೂರು	ಹಮ್ಮನಹಳ್ಳಿ	ಹೌದು	ಒತ್ತುವರಿ ತೆರವುಗೊಳಿಸಬೇಕಾಗಿರುತ್ತದೆ	ಹೂಳು ತೆಗೆದಿರುವುದಿಲ್ಲ	
23	ಮದ್ದೂರು	ಸೋಮನಹಳ್ಳಿ	ಹೌದು	ಒತ್ತುವರಿ ತೆರವುಗೊಳಿಸಬೇಕಾಗಿರುತ್ತದೆ	ಹೂಳು ತೆಗೆದಿರುವುದಿಲ್ಲ	
24	ಮದ್ದೂರು	ತೈಲೂರು	ಹೌದು	ಒತ್ತುವರಿ ತೆರವುಗೊಳಿಸಬೇಕಾಗಿರುತ್ತದೆ	ಹೂಳು ತೆಗೆದಿರುವುದಿಲ್ಲ	
25	ಮದ್ದೂರು	ಹಾಗಲಹಳ್ಳಿ	ಒತ್ತುವರಿ ಮುಕ್ತ		ಹೂಳು ತೆಗೆದಿರುವುದಿಲ್ಲ	
26	ಮದ್ದೂರು	ಕಬ್ಬಾರಿ	ಒತ್ತುವರಿ ಮುಕ್ತ		ಹೂಳು ತೆಗೆದಿರುವುದಿಲ್ಲ	
27	ಮದ್ದೂರು	ಸಾದೂಳಲು	ಹೌದು	ಒತ್ತುವರಿ ತೆರವುಗೊಳಿಸಬೇಕಾಗಿರುತ್ತದೆ	ಹೂಳು ತೆಗೆದಿರುವುದಿಲ್ಲ	
28	ಮದ್ದೂರು	ಚನ್ನಸಂದ್ರ	ಹೌದು	ಒತ್ತುವರಿ ತೆರವುಗೊಳಿಸಬೇಕಾಗಿರುತ್ತದೆ	ಹೂಳು ತೆಗೆದಿರುವುದಿಲ್ಲ	
29	ಮದ್ದೂರು	ಬಸಗರಹಳ್ಳಿ	ಹೌದು	ಒತ್ತುವರಿ ತೆರವುಗೊಳಿಸಲಾಗಿದೆ	ಹೂಳು ತೆಗೆದಿರುವುದಿಲ್ಲ	
30	ಮದ್ದೂರು	ಬೆಳತ್ತೂರು	ಹೌದು	ಒತ್ತುವರಿ ತೆರವುಗೊಳಿಸಲಾಗಿದೆ	ಹೂಳು ತೆಗೆದಿರುವುದಿಲ್ಲ	
31	ಮದ್ದೂರು	ನಿಲುವಾಗಿಲು	ಹೌದು	ಒತ್ತುವರಿ ತೆರವುಗೊಳಿಸಲಾಗಿದೆ	ಹೂಳು ತೆಗೆದಿರುವುದಿಲ್ಲ	
32	ಮದ್ದೂರು	ಹರಳಹಳ್ಳಿ	ಹೌದು	ಒತ್ತುವರಿ ತೆರವುಗೊಳಿಸಲಾಗಿದೆ	ಹೂಳು ತೆಗೆದಿರುವುದಿಲ್ಲ	
33	ಮದ್ದೂರು	ತೊರೆಬೊಮ್ಮಹಳ್ಳಿ ಕೆರೆ	ಒತ್ತುವರಿ ಆಗಿದೆ	ಒತ್ತುವರಿಯನ್ನು ತೆರವುಗೊಳಿಸಲಾಗಿದೆ.	ಇಲಾಖಾವತಿಯಿಂದ ಹೂಳು ತೆಗೆದಿರುವುದಿಲ್ಲ.	
34	ಮದ್ದೂರು	ಮಣಿಗರೆ ಕೆರೆ	ಒತ್ತುವರಿ ಆಗಿದೆ	ಒತ್ತುವರಿಯನ್ನು ತೆರವುಗೊಳಿಸಲಾಗಿದೆ.	ಇಲಾಖಾವತಿಯಿಂದ ಹೂಳು ತೆಗೆದಿರುವುದಿಲ್ಲ.	
35	ಮದ್ದೂರು	ಮಡೇನಹಳ್ಳಿ ಕೆರೆ	ಒತ್ತುವರಿ ಆಗಿದೆ	ಒತ್ತುವರಿಯನ್ನು ತೆರವುಗೊಳಿಸಲಾಗಿದೆ.	ಇಲಾಖಾವತಿಯಿಂದ ಹೂಳು ತೆಗೆದಿರುವುದಿಲ್ಲ.	
36	ಮದ್ದೂರು	ಹಾಗಲಹಳ್ಳಿ ಕೆರೆ	ಒತ್ತುವರಿ ಯಾವುದು ಇರುವುದಿಲ್ಲ.	ಒತ್ತುವರಿಯನ್ನು ತೆರವುಗೊಳಿಸಲಾಗಿದೆ.	ಇಲಾಖಾವತಿಯಿಂದ ಹೂಳು ತೆಗೆದಿರುವುದಿಲ್ಲ.	ಒತ್ತುವರಿ ಯಾವುದು ಇರುವುದಿಲ್ಲ.

ಕ್ರ. ಸಂ	ವಿಧಾನ ಸಭಾ ಕ್ಷೇತ್ರ	ಕೆರೆಗಳ ಹೆಸರು	ಒತ್ತುವರಿ ಆಗಿದೆಯೇ	ಒತ್ತುವರಿ ಆಗಿದ್ದಲ್ಲಿ ತೆರವು ಆಗಿದೆಯೇ	ಹೂಳು ತೆಗೆದಿರುವ ಪ್ರಮಾಣ	ಪರಾ
37	ಮದ್ದೂರು	ಹೊನ್ನಲಗೆರೆ ಕೆರೆ	ಒತ್ತುವರಿ ಯಾವುದು ಇರುವುದಿಲ್ಲ.	ಒತ್ತುವರಿಯನ್ನು ತೆರವುಗೊಳಿಸಲಾಗಿದೆ.	ಇಲಾಖಾವತಿಯಿಂದ ಹೂಳು ತೆಗೆದಿರುವುದಿಲ್ಲ.	ಒತ್ತುವರಿ ಯಾವುದು ಇರುವುದಿಲ್ಲ.
38	ಮದ್ದೂರು	ಸೂಳಕೆರೆ ಕೆರೆ	ಒತ್ತುವರಿ ಆಗಿದೆ	ಇದ್ದು ಒತ್ತುವರಿ ತೆರವುಗೊಳಿಸಲು ಬಾಕಿ ಇರುತ್ತದೆ.	ಇಲಾಖಾವತಿಯಿಂದ ಹೂಳು ತೆಗೆದಿರುವುದಿಲ್ಲ.	ಸರ್ವೆ ಕಾರ್ಯ ಬಾಕಿ ಇರುತ್ತದೆ.
39	ಮದ್ದೂರು	ಡಿ.ಎ ಕೆರೆ ದೊಡ್ಡಕೆರೆ ಕೆರೆ	ಒತ್ತುವರಿ ಆಗಿದೆ	ಒತ್ತುವರಿಯನ್ನು ತೆರವುಗೊಳಿಸಲಾಗಿದೆ.	ಇಲಾಖಾವತಿಯಿಂದ ಹೂಳು ತೆಗೆದಿರುವುದಿಲ್ಲ.	
40	ಮದ್ದೂರು	ಡಿ.ಎ ಕೆರೆ ಧರ್ಮಗರೆ ಕೆರೆ	ಒತ್ತುವರಿ ಆಗಿದೆ	ಒತ್ತುವರಿಯನ್ನು ತೆರವುಗೊಳಿಸಲಾಗಿದೆ.	ಇಲಾಖಾವತಿಯಿಂದ ಹೂಳು ತೆಗೆದಿರುವುದಿಲ್ಲ.	
41	ಮದ್ದೂರು	ಚಿಕ್ಕರಸಿನ ಕೆರೆ	ಒತ್ತುವರಿ ಆಗಿದೆ	ಒತ್ತುವರಿಯನ್ನು ತೆರವುಗೊಳಿಸಲಾಗಿದೆ.	ಇಲಾಖಾವತಿಯಿಂದ ಹೂಳು ತೆಗೆದಿರುವುದಿಲ್ಲ.	
42	ಮದ್ದೂರು	ಹೊನ್ನನನಾಯಕನ ಹಳ್ಳಿ	ಒತ್ತುವರಿ ಆಗಿದೆ	ಒತ್ತುವರಿಯನ್ನು ತೆರವುಗೊಳಿಸಲಾಗಿದೆ.	ಇಲಾಖಾವತಿಯಿಂದ ಹೂಳು ತೆಗೆದಿರುವುದಿಲ್ಲ.	
43	ಮದ್ದೂರು	ಹೊಸಹಳ್ಳಿ	ಒತ್ತುವರಿ ಆಗಿದೆ	ಒತ್ತುವರಿಯನ್ನು ತೆರವುಗೊಳಿಸಲಾಗಿದೆ.	ಇಲಾಖಾವತಿಯಿಂದ ಹೂಳು ತೆಗೆದಿರುವುದಿಲ್ಲ.	
44	ಮದ್ದೂರು	ಬುಜುವಳ್ಳಿ ಕೆರೆ	ಒತ್ತುವರಿ ಆಗಿದೆ	ಒತ್ತುವರಿಯನ್ನು ತೆರವುಗೊಳಿಸಲಾಗಿದೆ.	ಇಲಾಖಾವತಿಯಿಂದ ಹೂಳು ತೆಗೆದಿರುವುದಿಲ್ಲ.	
45	ಮದ್ದೂರು	ಗೋಪನಹಳ್ಳಿ ಕೆರೆ	ಒತ್ತುವರಿ ಆಗಿದೆ	1 ಎಕರೆ 25 ಗುಂಟೆ ಒತ್ತುವರಿ ತೆರವುಗೊಳಿಸಲು ಬಾಕಿ ಇರುತ್ತದೆ.	ಇಲಾಖಾವತಿಯಿಂದ ಹೂಳು ತೆಗೆದಿರುವುದಿಲ್ಲ.	
46	ಮದ್ದೂರು	ಯಲಾದಹಳ್ಳಿ ಕೆರೆ	ಒತ್ತುವರಿ ಆಗಿದೆ	ಒತ್ತುವರಿಯನ್ನು ತೆರವುಗೊಳಿಸಲಾಗಿದೆ.	ಇಲಾಖಾವತಿಯಿಂದ ಹೂಳು ತೆಗೆದಿರುವುದಿಲ್ಲ.	
47	ಮದ್ದೂರು	ಅಪ್ಪಯ್ಯನಕೆರೆ	ಒತ್ತುವರಿ ಆಗಿದೆ	ಒತ್ತುವರಿಯನ್ನು ತೆರವುಗೊಳಿಸಲಾಗಿದೆ.	ಇಲಾಖಾವತಿಯಿಂದ ಹೂಳು ತೆಗೆದಿರುವುದಿಲ್ಲ.	

  
 ವ್ಯವಸ್ಥಾಪಕ ನಿರ್ದೇಶಕರು,  
 ಕಾ.ನಿ.ನಿ.ನಿ.ಬೆಂಗಳೂರು.  
 R