


**ಕರ್ನಾಟಕ ವಿಧಾನ ಪರಿಷತ್**

ಚುಕ್ಕೆ ಗುರುತಿಲ್ಲದ ಪ್ರಶ್ನೆ ಸಂಖ್ಯೆ:	361+427
ಸದಸ್ಯರ ಹೆಸರು :	ಶ್ರೀ ಕೆ. ಗೋವಿಂದರಾಜ್ (ವಿಧಾನ ಸಭೆಯಿಂದ ಚುನಾಯಿತರಾದವರು) ಹಾಗೂ ಶ್ರೀ ಎನ್. ರವಿಕುಮಾರ್ (ವಿಧಾನ ಸಭೆಯಿಂದ ಚುನಾಯಿತರಾದವರು)
ಉತ್ತರಿಸಬೇಕಾದ ದಿನಾಂಕ:	12.12.2018.
ಉತ್ತರಿಸುವ ಸಚಿವರು :	ಗಣಿ ಮತ್ತು ಭೂವಿಜ್ಞಾನ ಹಾಗೂ ಮುಜರಾಯಿ ಸಚಿವರು

ಕ್ರ.ಸಂ.	ಪ್ರಶ್ನೆಗಳು	ಉತ್ತರಗಳು
ಅ)	ಪಾಂಡವಪುರ ತಾಲ್ಲೂಕಿನ ಬೇಬಿಬೆಟ್ಟದ ಅಮೃತ್ ಮಹಲ್‌ನ ಕಾವಲು ಪ್ರದೇಶದಲ್ಲಿ ಕಲ್ಲು ಗಣಿಗಾರಿಕೆಯನ್ನು ಸಂಪೂರ್ಣವಾಗಿ ನಿಷೇಧಿಸಲಾಗಿದ್ದರೂ, ರಾತ್ರಿ ವೇಳೆ ಕಲ್ಲು ಗಣಿಗಾರಿಕೆ ನಡೆಯುತ್ತಿರುವುದು ಸರ್ಕಾರದ ಗಮನಕ್ಕೆ ಬಂದಿದೆಯೇ;	ಸರ್ಕಾರದ ಗಮನಕ್ಕೆ ಬಂದಿರುತ್ತದೆ.
ಆ)	ಸ್ಫೋಟಕ ಸಿಡಿಸಿ ಕಲ್ಲುಗಣಿಗಾರಿಕೆ ಮಾಡಲು ಯಾವ ಯಾವ ಇಲಾಖೆಗಳಿಂದ ಅನುಮತಿ ಪಡೆಯಬೇಕಾಗಿದೆ; ಅಕ್ರಮ ಕಲ್ಲು ಗಣಿಗಾರಿಕೆ ಮಾಡುತ್ತಿರುವುದರಿಂದ ಸ್ಥಳೀಯರು ಆಕ್ರೋಶಗೊಂಡಿರುವುದು ನಿಜವೇ; ತಪ್ಪಿತಸ್ಥರ ವಿರುದ್ಧ ಕೇಸು ದಾಖಲಿಸಲಾಗಿದೆಯೇ; ಎಷ್ಟು ಕೇಸುಗಳನ್ನು ದಾಖಲಿಸಲಾಗಿದೆ; ತಪ್ಪಿತಸ್ಥರ ವಿರುದ್ಧ ಕೈಗೊಂಡಿರುವ ಕ್ರಮಗಳೇನು;	Explosive Rule 1983 ರನ್ವಯ ಮತ್ತು Indian Explosives (Act-1984) Central Act - 1984 ರನ್ವಯ ಕಲ್ಲುಗಣಿ ಗುತ್ತಿಗೆಯಲ್ಲಿ ಸ್ಫೋಟಕ ಗಣಿಗಾರಿಕೆ ನಡೆಸಲು Director General Mines Safety ರವರಿಂದ ಸ್ಫೋಟಕ ಲೈಸೆನ್ಸ್ ಪಡೆಯಬೇಕಾಗಿರುತ್ತದೆ. ಅನಧಿಕೃತ ಗಣಿಗಾರಿಕೆ ಹಾಗೂ ಬ್ಲಾಸ್ಟಿಂಗ್ ಸಂಬಂಧ ತಪ್ಪಿತಸ್ಥರ ವಿರುದ್ಧ ಪೊಲೀಸ್ ಠಾಣೆಯಲ್ಲಿ 51 ವ್ಯಕ್ತಿಗಳ ವಿರುದ್ಧ ಒಟ್ಟು 09 FIR ಗಳನ್ನು ಹೊಡಲಾಗಿರುತ್ತದೆ. ವಿವರಗಳನ್ನು ಅನುಬಂಧ-01ರಲ್ಲಿ ನೀಡಲಾಗಿದೆ.
ಇ)	ಜಿಲ್ಲಾಡಳಿತದ ಗಮನಕ್ಕೆ ಬಾರದೆ ಕಲ್ಲು ಗಣಿಗಾರಿಕೆ ನಡೆಯಲು ಸಾಧ್ಯವೇ; ಕಲ್ಲು ಗಣಿಗಾರಿಕೆ ನಡೆಯುತ್ತಿರುವ ಬಗ್ಗೆ ಛಾಯಚಿತ್ರ; ವಿಡಿಯೋಗಳು ಸಾಮಾಜಿಕ ಜಾಲತಾಣಗಳಲ್ಲಿ ಬಿತ್ತರವಾಗಿರುವುದು ಸರ್ಕಾರದ ಗಮನಕ್ಕೆ ಬಂದಿದೆಯೇ;	ಸರ್ಕಾರದ ಗಮನಕ್ಕೆ ಬಂದಿರುತ್ತದೆ.
ಈ)	ಸದರಿ ಗಣಿಗಾರಿಕೆಯಿಂದ ಕೆ.ಆರ್.ಎಸ್. ಜಲಾಶಯಕ್ಕೆ ಧಕ್ಕೆ ಉಂಟಾಗುತ್ತಿರುವುದನ್ನು ಸರ್ಕಾರ ಗಮನಿಸಿದೆಯೇ;	ಕೃಷ್ಣರಾಜನಗರ ಜಲಾಶಯದ ಸುರಕ್ಷತೆಗೆ ಸಂಬಂಧಿಸಿದಂತೆ ಕೃಷ್ಣರಾಜನಗರ ಜಲಾಶಯದ ಹತ್ತಿರ ಕರ್ನಾಟಕ ರಾಜ್ಯ ನೈಸರ್ಗಿಕ ವಿಕೋಪ ಉಸ್ತುವಾರಿ ಕೇಂದ್ರವರು ಸೀಸ್ಮೋಗ್ರಾಫ್‌ನ್ನು ಅಳವಡಿಸಿರುತ್ತಾರೆ. ದಿನಾಂಕ: 23-01-2016 ರಂದು ಸೀಸ್ಮೋಗ್ರಾಫ್‌ನಿಂದ ಭೂಕಂಪನ ತರಂಗ ಮತ್ತು ಸ್ಫೋಟಕ ಸಂಬಂಧ ಭೂ-ಅದುರುವಿಕೆಯ ವರದಿಯನ್ನು ಪಡೆಯಲಾಗಿದ್ದು, 2011 ರಿಂದ ಸದರಿ ದಿನಾಂಕದವರೆಗೆ ಸೀಸ್ಮೋಗ್ರಾಫ್ ಮಾಪನದಲ್ಲಿ ಅಣೆಕಟ್ಟಿಗೆ ಧಕ್ಕೆ ಆಗಿರುವ ಬಗ್ಗೆ ವರದಿ ಇರುವುದಿಲ್ಲ. ದಿನಾಂಕ:25-09-2018ರ ಮೈಸೂರು, ಪಿರಿಯಾಪಟ್ಟಣ, ಪಾಂಡವಪುರ, ಕೆ.ಆರ್.ಪೇಟೆ ಮತ್ತು ಶ್ರೀರಂಗಪಟ್ಟಣ ಭಾಗಗಳಲ್ಲಿ ದೊಡ್ಡ ಶಬ್ದ ಉಂಟಾದ ಬಗ್ಗೆ ಸಾರ್ವಜನಿಕರಿಂದ ದೂರವಾಣಿ ಕರೆ ಮೇರೆಗೆ ಕರ್ನಾಟಕ ರಾಜ್ಯ ನೈಸರ್ಗಿಕ ವಿಕೋಪ ಉಸ್ತುವಾರಿ ಕೇಂದ್ರವರ ವರದಿಯನ್ನು ಕೋರಿ ಪಡೆಯಲಾಗಿದೆ. ಸದರಿ ವರದಿಯಲ್ಲಿ ದಿನಾಂಕ: 25-09-2018ರಂದು ಸೀಸ್ಮೋಗ್ರಾಫ್‌ನಲ್ಲಿ ಸ್ಫೋಟಕ ತರಂಗ ದಾಖಲಾದ ವರದಿ ಇರುತ್ತದೆ.

	<p>ಕೆ.ಆರ್.ಎಸ್. ಅಣಕಟ್ಟು 80 ವರ್ಷಗಳಿಗಿಂತ ಹಳೆಯದಾಗಿದ್ದು ಕರ್ನಾಟಕ ಮತ್ತು ತಮಿಳುನಾಡಿನ ಜನರಿಗೆ ಕೃಷಿ ಮತ್ತು ಕುಡಿಯುವ ನೀರಿಗೆ ಅವಲಂಬಿತವಾಗಿರುವುದರಿಂದ ಸದರಿ ದಿನದಂದು ದಾಖಲಾದ ಸ್ನೋಟಕ ತರಂಗದ ಬಗ್ಗೆ 15 ರಿಂದ 20 ಕಿ.ಮೀ ವ್ಯಾಪ್ತಿ ಪ್ರದೇಶದಲ್ಲಿ ತಜ್ಞರ ತಂಡವೊಂದಿಗೆ ಸಮೀಕ್ಷೆ ನಡೆಸಿ ಜಲಾಶಯಕ್ಕೆ ತೊಂದರೆ ಉಂಟುಮಾಡುವ ಚಟುವಟಿಕೆಗಳನ್ನು ನಿಯಂತ್ರಿಸುವ ಅವಶ್ಯಕತೆ ಇರುತ್ತದೆ ಎಂದು ತಿಳಿಸಿರುತ್ತಾರೆ. ವಿವರಗಳನ್ನು ಅನುಬಂಧ-02ರಲ್ಲಿ ನೀಡಲಾಗಿದೆ.</p>
<p>ಉ) ಗಣಿಗಾರಿಕೆಗೆ ಅನುಮತಿಯೇ ನೀಡಲಿಲ್ಲ ವೆಂದಾದಲ್ಲಿ ಅನುಮತಿ ನೀಡದ ಗಣಿಗಾರಿಕೆಯನ್ನು ಯಾವ ನಿಯಮಗಳನ್ವಯ ನಿಷೇಧಿಸಲಾಗಿದೆ;</p>	<p>ಸದರಿ ಪ್ರದೇಶದಲ್ಲಿ ಈ ಹಿಂದೆ ಕರ್ನಾಟಕ ಉಪಖನಿಜ ರಿಯಾಯಿತಿ ನಿಯಮಾವಳಿಯಂತೆ ಒಟ್ಟು 256 ಕಲ್ಲುಗಣಿ ಗುತ್ತಿಗೆ ಮಂಜೂರಾಯಾಗಿರುತ್ತದೆ. ಕರ್ನಾಟಕ ರಾಜ್ಯ ನೈಸರ್ಗಿಕ ವಿಕೋಪ ಉಸ್ತುವಾರಿ ಕೇಂದ್ರವರ ವರದಿಯ ಮೇರೆಗೆ ಮತ್ತು ಕೆ.ಆರ್.ಎಸ್. ಅಣಕಟ್ಟು ಸುರಕ್ಷತೆಯ ಮೇರೆಗೆ ಜಿಲ್ಲಾಧಿಕಾರಿ ಮತ್ತು ಜಿಲ್ಲಾ ದಂಡಾಧಿಕಾರಿ, ಮಂಡ್ಯ ಇವರು ಸಾರ್ವಜನಿಕ ಸುರಕ್ಷತಾದೃಷ್ಟಿಯಿಂದ ಕೆ.ಆರ್.ಎಸ್.ಅಣಕಟ್ಟೆಯ ವ್ಯಾಪ್ತಿಯ 20 ಕಿ.ಮೀ. ಅಂತರದಲ್ಲಿ ಯಾವುದೇ ತರಹದ ಸ್ನೋಟಕಗಳನ್ನು ಬಳಸಿ ಗಣಿಗಾರಿಕೆ ಚಟುವಟಿಕೆಗಳನ್ನು ನಡೆಸದಂತೆ ನಿಷೇಧಿಸಿ ಸ್ನೋಟಕಗಳನ್ನು ಬಳಸದಂತೆ ನಿಷೇಧಿಸಿರುತ್ತಾರೆ. ವಿವರಗಳನ್ನು ಅನುಬಂಧ-03ರಲ್ಲಿ ನೀಡಲಾಗಿದೆ.</p>
<p>ಉಾ) ಗಣಿಗಾರಿಕೆಯನ್ನು ನಿಲ್ಲಿಸಲು ಸರ್ಕಾರ ಕೈಗೊಂಡಿರುವ ಕ್ರಮಗಳೇನು?</p>	<p>ದಿನಾಂಕ: 17-01-2011ರಂದು ಅಧ್ಯಕ್ಷರು, ಕಾಡಾ ಕಾವೇರಿ ನೀರಾವರಿ ಯೋಜನೆ, ಮೈಸೂರು ಇವರೊಂದಿಗೆ ನಡೆದ ಸಭೆಯ ನೀರಾವರಿ ಮೇರೆಗೆ ಕೆ.ಆರ್.ಎಸ್.ಅಣಕಟ್ಟೆಯ North Bank ನಿಂದ 5ಕಿ.ಮೀ ವ್ಯಾಪ್ತಿಯಲ್ಲಿ ಈ ಹಿಂದೆ ಮಂಜೂರು ಮಾಡಲಾಗಿದ್ದ 08 ಕಲ್ಲುಗಣಿ ಗುತ್ತಿಗೆಗಳನ್ನು ರದ್ದುಪಡಿಸಿ ಗಣಿಗಾರಿಕೆಯನ್ನು ಸ್ಥಗಿತಗೊಳಿಸಲಾಗಿದೆ.</p> <p>ಜಿಲ್ಲಾಧಿಕಾರಿ ಮತ್ತು ಜಿಲ್ಲಾ ದಂಡಾಧಿಕಾರಿ, ಮಂಡ್ಯ ಇವರು ಸಾರ್ವಜನಿಕ ಸುರಕ್ಷತಾದೃಷ್ಟಿಯಿಂದ ಕೆ.ಆರ್.ಎಸ್.ಅಣಕಟ್ಟೆಯ ವ್ಯಾಪ್ತಿಯ 20 ಕಿ.ಮೀ.ಅಂತರದಲ್ಲಿ ಯಾವುದೇ ತರಹದ ಸ್ನೋಟಕಗಳನ್ನು ಬಳಸಿ ಗಣಿಗಾರಿಕೆ ಚಟುವಟಿಕೆಗಳನ್ನು ನಡೆಸದಂತೆ ನಿಷೇಧಿಸಿ ಸ್ನೋಟಕಗಳನ್ನು ಬಳಸದಂತೆ ನಿಷೇಧಿಸಿರುತ್ತಾರೆ.</p> <p>ಮಂಡ್ಯ ಜಿಲ್ಲೆಯಲ್ಲಿ ಜಿಲ್ಲಾ ಟಾಸ್ಕ್ ಫೋರ್ಸ್ ಸಮಿತಿ(ಗಣಿ) ವತಿಯಿಂದ ಅನಧಿಕೃತ ಗಣಿಗಾರಿಕೆ ಮತ್ತು ಸಾಗಾಣಿಕೆಯನ್ನು ನಿಯಂತ್ರಿಸಲು ಮಂಡ್ಯ ಜಿಲ್ಲೆ ಪಾಂಡವಪುರ ತಾಲ್ಲೂಕು ಹಾಗೂ ಶ್ರೀರಂಗಪಟ್ಟಣ ತಾಲ್ಲೂಕಿನಲ್ಲಿ 03 ಚೆಕ್‌ಪೋಸ್ಟ್‌ಗಳನ್ನು ನಿರ್ಮಿಸಿ ಖನಿಜ ರವಾನೆ ಪರವಾನಿಗೆ ಇಲ್ಲದೆ ಉಪಖನಿಜ ಸಾಗಾಣಿಕೆ ಮಾಡುತ್ತಿದ್ದ 30 ವಾಹನಗಳನ್ನು ಜಪ್ತಿ ಮಾಡಿ ಪಿ.ಸಿ.ಆರ್ ದಾಖಲಿಸಲಾಗಿದೆ. ದಿನಾಂಕ: 09-10-2018 ರಂದು ನಡೆದ ಜಿಲ್ಲಾ ಟಾಸ್ಕ್‌ಫೋರ್ಸ್ ಸಮಿತಿ (ಗಣಿ) ಸಭೆಯಲ್ಲಿ ಮಾನ್ಯ ಅಧ್ಯಕ್ಷರು, ಅಕ್ರಮ ಗಣಿಗಾರಿಕೆ ಹಾಗೂ ಸಾಗಾಣಿಕೆಯನ್ನು ನಿಯಂತ್ರಿಸಲು 03 ತಂಡಗಳನ್ನು ರಚಿಸಿ ಗಣಿಗಾರಿಕೆಗೆ ಹಾಗೂ ಬ್ಲಾಸ್ಟಿಂಗ್‌ಗಳನ್ನು ಮತ್ತು ಸಾಗಾಣಿಕೆಯನ್ನು ತಡೆಗಟ್ಟಲು ಕ್ರಮವಹಿಸಲಾಗಿದೆ. ವಿವರಗಳನ್ನು ಅನುಬಂಧ-04ರಲ್ಲಿ ನೀಡಲಾಗಿದೆ.</p>

ಸಂಖ್ಯೆ: ಸಿಐ 439 ಎಂಎಂಎಸ್ 2018



(ರಾಜಶೇಖರ ಬಿ. ಪ್ರಾಟೀಲ)

ಗಣಿ ಮತ್ತು ಭೂವಿಜ್ಞಾನ ಹಾಗೂ

ಮುಜರಾಯಿ ಸಚಿವರು.

# ಉಪಲಂಛ - 1

ಕರ್ನಾಟಕ ರಾಜ್ಯ ಪೊಲೀಸ್

ಪ್ರಥಮ ವರ್ತಮಾನ ವರದಿ  
(ದಂಡಪ್ರಕ್ರಿಯೆ ಸಂಹಿತೆ ಕಲಂ 154 ರ ಕೆಳಗೆ)

ಘನ ನ್ಯಾಯಾಲಯ : Civil Judge (Jr.Dn) & JMFC Court, Pandavapura Mandya District

1. ಜಿಲ್ಲೆ : Mandya ವ್ಯತ್ಯ/ಉಪ ವಿಭಾಗ : Srirangapatna Sub-Division ಪೊಲೀಸ್ ಠಾಣೆ : Pandavapura  
ಅವರಾಧ ಸಂಖ್ಯೆ : 0022/2016 ಪ್ರ.ವ.ವ.ದಿನಾಂಕ : 24/01/2016 PS

2. ಕಾಯ್ದೆ ಮತ್ತು ಕಲಂಗಳು : EXPLOSIVE SUBSTANCES ACT, 1908 (U/s-3,5); IPC 1860 (U/s-511)

3. (a) ಕೃತ್ಯ ನಡೆದ ದಿನ : Sunday ದಿನಾಂಕ ದಿಂದ : 24/01/2016 ದಿನಾಂಕ ವರೆಗೆ : 24/01/2016  
ವೇಳೆಯಿಂದ : 15:00:00 ವೇಳೆಯವರೆಗೆ : 16:15:00

(b) ಠಾಣೆಯಲ್ಲಿ, ವರ್ತಮಾನ ಸ್ವೀಕರಿಸಿದ ದಿನಾಂಕ : 24/01/2016 20:00:00 ಬರವಣಿಗೆಯಲ್ಲಿ / ಹೇಳಿಕೆ : Written

(c) ಪಿಯಾರ್‌ದುದಾರ / ಬಾತ್ಮೀದಾರ ತಡೆವಾಗಿ ವರದಿ ಮಾಡಿದಕ್ಕೆ ಕಾರಣಗಳು :

(d) ಜನರಲ್ ಡೈರಿ ಉಲ್ಲೇಖ ಸಂಖ್ಯೆ ಮತ್ತು ಸಮಯ : 4 , 20:00:00

4. (a) ಕೃತ್ಯ ನಡೆದ ಸ್ಥಳ :

Kaveripura Maniyamma Kallu Kore., Bebi Betta, Near Bebi Village, Pandavapura  
Tq, Mandya, Karnataka,

(b) ಪೊಲೀಸ್ ಠಾಣೆ ಯಿಂದ ಇರುವ ದಿಕ್ಕು ಮತ್ತು ದೂರ : Towards West 16 k m

(c) ಗ್ರಾಮ : BEBI ಗಸ್ತಿನ ಹೆಸರು : Beat 7

(d) ಸ್ಥಳವು ಬೇರೆ ಪೊಲೀಸ್ ಠಾಣೆ ವ್ಯಾಪ್ತಿಗೆ ಬರುವಂತಹದ್ದು ಆದರೆ ಆ ಪೊಲೀಸ್ ಠಾಣೆಯ ಹೆಸರು :

ಜಿಲ್ಲೆ :

5. ಪಿಯಾರ್‌ದುದಾರ/ಬಾತ್ಮೀದಾರ :

(a) ಹೆಸರು : Ayyangowda ತಂದೆ / ಗಂಡನ ಹೆಸರು :

(b) ವಯಸ್ಸು : 32 (c) ವೃತ್ತಿ : Police officer

(d) ಧರ್ಮ : (e) ಜಾತಿ :

(f) ಫ್ಯಾಕ್ಸ್ : (g) ಇ-ಮೇಲ್ : :

(h) ದೂರವಾಣಿ : (i) ರಾಷ್ಟ್ರೀಯತೆ : India

(j) ಪಾಸ್ ಪೋರ್ಟ್ ಸಂಖ್ಯೆ : ನೀಡಿದ ದಿನಾಂಕ :

11. (a) ತೆಗೆದುಕೊಂಡ ಕ್ರಮ:

Investigation

(b) ಪ್ರ.ವ.ವರದಿಯನ್ನು ಪಿಯಾರ್‌ದಿಯವರಿಗೆ ಅವರದ ಭಾಷೆಯಲ್ಲಿ ವಿವರಿಸಿ, ಓದಿ ಹೇಳಲಾಗಿದೆ

ಅದರ ಪ್ರತಿಯನ್ನು ಪುಕಟ್ಟಿಯಾಗಿ ಕೊಡಲಾಗಿದೆ? : Yes

(c) ಪೊಲೀಸ್ ಅಧಿಕಾರಿಯು ತನಿಖೆಗೆ ಸ್ಥಳಕ್ಕೆ ಧಾವಿಸದಿದ್ದಲ್ಲಿ ಅಥವಾ ತನಿಖೆ ಮಾಡಲು ನಿರಾಕರಿಸಿದಲ್ಲಿ ಕಲಂ

157 ಸಿ.ಆರ್.ಪಿ.ಸಿ ಯ ಕಲಂ (ಎ)ಅಥವಾ (ಬಿ)ಯಡಿ ಕಾರಣವನ್ನು ದಾಖಲಿಸಬೇಕು.

Investigation

12. ಪಿಯಾರ್‌ದಿಯ ಸಹಿ/ ಹೆಚ್.ಸಿ ಗುರುತು

13. ನ್ಯಾಯಾಲಯಕ್ಕೆ ಕಳುಹಿಸಿದ ದಿನಾಂಕ ಮತ್ತು ಸಮಯ : 24/01/2016 20:30:00

14. ನ್ಯಾಯಾಲಯಕ್ಕೆ ತೆಗೆದುಕೊಂಡು ಹೋದ ಪಿಸಿ/ ಹೆಚ್.ಸಿ : PRAKASH.S.A , PC 695

ಓದಿ ಹೇಳಲಾಗಿ ಕೇಳಲಾಗಿ ಸರಿಯಿದೆ

ತಾಣಾಧಿಕಾರಿಯ ಸಹಿ

ಹೆಸರು: RAMAKRISHNA - ASI

ಪ್ರತಿಗಳು : Superintendent of Police/Commissioner of Police  
DySP S R PATNA SUB DIVISION  
COMPLAINANT COPY  
POLICE STATION COPY

ಕರ್ನಾಟಕ ರಾಜ್ಯ ಪೊಲೀಸ್

ಪ್ರಥಮ ವರ್ತಮಾನ ವರದಿ  
(ದಂಡಪ್ರಕ್ರಿಯೆ ಸಂಹಿತೆ ಕಲಂ 154 ರ ಕೆಳಗೆ)

ಘನ ನ್ಯಾಯಾಲಯ : Civil Judge (Jr.Dn) & JMFC Court, Pandavapura Mandya District

1. ಜಿಲ್ಲೆ : Mandya ವ್ಯಕ್ತಿ/ಉಪ ವಿಭಾಗ : Srirangapatna Sub-Divisio ಪೊಲೀಸ್ ಠಾಣೆ : Pandavapura  
ಆಪರಾಧ ಸಂಖ್ಯೆ : 0235/2016 ಪ್ರ.ವ.ವ.ದಿನಾಂಕ : 19/07/2016 PS

2. ಕಾಯ್ದೆ ಮತ್ತು ಕಲಂಗಳು : EXPLOSIVE SUBSTANCES ACT, 1908 (U/s-3,5); MMDR (MINES AND MINERALS REGULATION OF DEVELOPMENT) ACT 1957 (U/s-4(1A),4(1),22,21); IPC 1860 (U/s-285)

3. (a) ಕೃತ್ಯ ನಡೆದ ದಿನ : Tuesday ದಿನಾಂಕ ದಿಂದ : 19/07/2016 ದಿನಾಂಕ ವರೆಗೆ : 19/07/2016  
ವೇಳೆಯಿಂದ : 17:00:00 ವೇಳೆಯವರೆಗೆ : 17:01:00

(b) ಠಾಣೆಯಲ್ಲಿ ವರ್ತಮಾನ ಸ್ವೀಕರಿಸಿದ ದಿನಾಂಕ : 19/07/2016 19:30:00 ಬರವಣಿಗೆಯಲ್ಲಿ / ಹೇಳಿಕೆ : Written

(c) ಪಿಯಾರ್‌ದುದಾರ / ಬಾತ್ಮೀದಾರ ತಡವಾಗಿ ವರದಿ ಮಾಡಿದಕ್ಕೆ ಕಾರಣಗಳು :

(d) ಜನರಲ್ ಡೈರಿ ಉಲ್ಲೇಖ ಸಂಖ್ಯೆ ಮತ್ತು ಸಮಯ : 4 , 19:30:00

4. (a) ಕೃತ್ಯ ನಡೆದ ಸ್ಥಳ :

Beby Kavalu Serve no 1 Land of Srinivasa, Pandavapura Tq, Mandya, Karnataka,

(b) ಪೊಲೀಸ್ ಠಾಣೆ ಯಿಂದ ಇರುವ ದಿಕ್ಕು ಮತ್ತು ದೂರ : West to the ps from 18 km

(c) ಗ್ರಾಮ : BEBI ಗ್ರಾಮ ಹೆಸರು : Village Beat 7

(d) ಸ್ಥಳವು ಬೇರೆ ಪೊಲೀಸ್ ಠಾಣೆ ವ್ಯಾಪ್ತಿಗೆ ಬರುವಂತಹದ್ದು ಆದರೆ ಆ ಪೊಲೀಸ್ ಠಾಣೆಯ ಹೆಸರು : Pandavapura PS  
ಜಿಲ್ಲೆ : Mandya

5. ಪಿಯಾರ್‌ದುದಾರ/ಬಾತ್ಮೀದಾರ :

(a) ಹೆಸರು : Deepak M K ತಂದೆ / ಗಂಡನ ಹೆಸರು :

(b) ವಯಸ್ಸು : (c) ವೃತ್ತಿ : Police officer

(d) ಧರ್ಮ : Hindu (e) ಜಾತಿ :

(f) ಫ್ಯಾಕ್ಸ್ : (g) ಇ-ಮೇಲ್ :

(h) ದೂರವಾಣಿ : (i) ರಾಷ್ಟ್ರೀಯತೆ : India

(j) ಪಾಸ್ ಪೋರ್ಟ್ ಸಂಖ್ಯೆ : ನೀಡಿದ ದಿನಾಂಕ :

(c) ಪೊಲೀಸ್ ಅಧಿಕಾರಿಯು ತನಿಖೆಗೆ ಸ್ಥಳಕ್ಕೆ ಧಾವಿಸದಿದ್ದಲ್ಲಿ, ಅಥವಾ ತನಿಖೆ ಮಾಡಲು ನಿರಾಕರಿಸಿದಲ್ಲಿ, ಕಲಂ  
157 ಸಿ.ಆರ್.ಪಿ.ಸಿ ಯ ಕಲಂ (ಎ)ಅಥವಾ (ಬಿ)ಯಡಿ ಕಾರಣವನ್ನು ದಾಖಲಿಸಬೇಕು.  
Investigation

12. ಪರ್ಯಾಯ ಸಹಿ/ ಹೆಚ್ಚಿರಲಿಗನ ಗುರುತು

13. ನ್ಯಾಯಾಲಯಕ್ಕೆ ಕಳುಹಿಸಿದ ದಿನಾಂಕ ಮತ್ತು ಸಮಯ : 19/07/2016 20:00:00

14. ನ್ಯಾಯಾಲಯಕ್ಕೆ ತೆಗೆದುಕೊಂಡು ಹೋದ ಪಿಸಿ/ ಹೆಚ್.ಸಿ : CHENNESHA , PC 231

ಓದಿ ಹೇಳಲಾಗಿ ಕೇಳಲಾಗಿ ಸರಿಯಿದೆ

ರಾಜಾಧಿಕಾರಿಯ ಸಹಿ

ಹೆಸರು: RAMAKRISHNA - ASI

ಪ್ರತಿಗಳು : Superintendent of Police/Commissioner of Police  
DYSP SR Patna  
Complaint copy  
Policestation copy

ಕರ್ನಾಟಕ ರಾಜ್ಯ ಪೊಲೀಸ್

ಪ್ರಥಮ ವರ್ತಮಾನ ವರದಿ  
(ದಂಡಪ್ರಕ್ರಿಯೆ ಸಂಹಿತೆ ಕಲಂ 154 ರ ಕೆಳಗೆ)

ಘನ ನ್ಯಾಯಾಲಯ : Pri. District & Sessions Court, Mandya Dist., Mandya

1. ಜಿಲ್ಲೆ : Mandya ವ್ಯತ್ಯ/ಉಪ ವಿಭಾಗ : Srirangapatna Sub-Divisio ಪೊಲೀಸ್ ಠಾಣೆ : Pandavapura  
ಅಪರಾಧ ಸಂಖ್ಯೆ : 0238/2016 ಪ್ರ.ವ.ವ.ದಿನಾಂಕ : 20/07/2016 PS

2. ಕಾಯ್ದೆ ಮತ್ತು ಕಲಂಗಳು : EXPLOSIVE SUBSTANCES ACT, 1908 (U/s-3,5); IPC 1860 (U/s-285); MMDR (MINES AND MINERALS REGULATION OF DEVELOPMENT) ACT 1957 (U/s-4(1),4(1A),21,22)

3. (a) ಕೃತ್ಯ ನಡೆದ ದಿನ : Wednesday ದಿನಾಂಕ ದಿಂದ : 20/07/2016 ದಿನಾಂಕ ವರೆಗೆ : 20/07/2016

ವೇಳೆಯಿಂದ : 17:00:00 ವೇಳೆಯವರೆಗೆ : 18:15:00

(b) ಠಾಣೆಯಲ್ಲಿ ವರ್ತಮಾನ ಸ್ವೀಕರಿಸಿದ ದಿನಾಂಕ : 20/07/2016 19:30:00 ಬರವಣಿಗೆಯಲ್ಲಿ / ಹೇಳಿಕೆ : Sue-moto by Police

(c) ಪಿಯಾರ್‌ದುದಾರ / ಬಾತ್ಮೀದಾರ ತಡವಾಗಿ ವರದಿ ಮಾಡಿದಕ್ಕೆ ಕಾರಣಗಳು :

(d) ಜನರಲ್ ಡೈರಿ ಉಲ್ಲೇಖ ಸಂಖ್ಯೆ ಮತ್ತು ಸಮಯ : 8, 19:30:00

4. (a) ಕೃತ್ಯ ನಡೆದ ಸ್ಥಳ :

BEBI KAVALU SERVEY NO-1 LAND, BEBI VILLAGE, PANDAVAPURA TQ,  
Mandya, Karnataka,

(b) ಪೊಲೀಸ್ ಠಾಣೆ ಯಿಂದ ಇರುವ ದಿಕ್ಕು ಮತ್ತು ದೂರ : TOWARDS WEST 15 K M

(c) ಗ್ರಾಮ : BEBI ಗೆಸ್ಟಿನ ಹೆಸರು : Village Beat 7

(d) ಸ್ಥಳವು ಬೇರೆ ಪೊಲೀಸ್ ಠಾಣೆ ವ್ಯಾಪ್ತಿಗೆ ಬರುವಂತಹದ್ದು ಆದರೆ ಆ ಪೊಲೀಸ್ ಠಾಣೆಯ ಹೆಸರು :  
ಜಿಲ್ಲೆ :

5. ಪಿಯಾರ್‌ದುದಾರ/ಬಾತ್ಮೀದಾರ :

(a) ಹೆಸರು : DEEPAK M K ತಂದೆ / ಗಂಡನ ಹೆಸರು :

(b) ವಯಸ್ಸು : (c) ವೃತ್ತಿ : Police officer

(d) ಧರ್ಮ : (e) ಜಾತಿ :

(f) ಫ್ಯಾಕ್ಸ್ : (g) ಇ-ಮೇಲ್ : :

(h) ದೂರವಾಣಿ : (i) ರಾಷ್ಟ್ರೀಯತೆ : India

(j) ಪಾಸ್ ಪೋರ್ಟ್ ಸಂಖ್ಯೆ : ನೀಡಿದ ದಿನಾಂಕ :

ಕರ್ನಾಟಕ ರಾಜ್ಯ ಪೊಲೀಸ್

ಪ್ರಥಮ ವರ್ತಮಾನ ವರದಿ  
(ದಂಡಪ್ರಕ್ರಿಯೆ ಸಂಹಿತೆ ಕಲಂ 154 ರ ಕೆಳಗೆ )

ಘನ ನ್ಯಾಯಾಲಯ : Civil Judge (Jr.Dn) & JMFC Court, Pandavapura Mandya District

1. ಜಿಲ್ಲೆ : Mandya ವ್ಯಕ್ತ/ಉಪ ವಿಭಾಗ : Srirangapatna Sub-Division ಪೊಲೀಸ್ ಠಾಣೆ : Pandavapura  
ಅಪರಾಧ ಸಂಖ್ಯೆ : 0270/2016 ಪ್ರ.ವ.ಪ.ದಿನಾಂಕ : 17/08/2016 PS

2. ಕಾಯ್ದೆ ಮತ್ತು ಕಲಂಗಳು : EXPLOSIVE SUBSTANCES ACT, 1908 (U/s-3,5); IPC 1860 (U/s-285)

3. (a) ಕೃತ್ಯ ನಡೆದ ದಿನ : Tuesday ದಿನಾಂಕ ದಿಂದ : 16/08/2016 ದಿನಾಂಕ ವರೆಗೆ : 16/08/2016

ವೇಳೆಯಿಂದ : 20:00:00 ವೇಳೆಯವರೆಗೆ : 23:30:00

(b) ಠಾಣೆಯಲ್ಲಿ ವರ್ತಮಾನ ಸ್ವೀಕರಿಸಿದ ದಿನಾಂಕ : 17/08/2016 00:30:00 ಬರವಣಿಗೆಯಲ್ಲಿ / ಹೇಳಿಕೆ : Sue-moto by  
Police

(c) ಪಿಯಾರದುದಾರ / ಬಾತ್ಮೀದಾರ ತಡವಾಗಿ ವರದಿ ಮಾಡಿದಕ್ಕೆ ಕಾರಣಗಳು :

(d) ಜನರಲ್ ಡೈರಿ ಉಲ್ಲೇಖ ಸಂಖ್ಯೆ ಮತ್ತು ಸಮಯ : 1, 00:30:00

4. (a) ಕೃತ್ಯ ನಡೆದ ಸ್ಥಳ :

Srirangapatna - K R Pete Main Road, Near Hulkere Village, Pandavapura Tq,  
Mandya, Karnataka,

(b) ಪೊಲೀಸ್ ಠಾಣೆ ಯಿಂದ ಇರುವ ದಿಕ್ಕು ಮತ್ತು ದೂರ : Towards West 8 k m

(c) ಗ್ರಾಮ : HULKERE ಗೆಸಿನ ಹೆಸರು : Village Beat 1

(d) ಸ್ಥಳವು ಬೇರೆ ಪೊಲೀಸ್ ಠಾಣೆ ವ್ಯಾಪ್ತಿಗೆ ಬರುವಂತಹದ್ದು ಆದರೆ ಆ ಪೊಲೀಸ್ ಠಾಣೆಯ ಹೆಸರು :  
ಜಿಲ್ಲೆ :

5. ಪಿಯಾರದುದಾರ/ಬಾತ್ಮೀದಾರ :

(a) ಹೆಸರು : DEEPAK M K

ತಂದೆ / ಗಂಡನ ಹೆಸರು :

(b) ವಯಸ್ಸು :

(c) ವೃತ್ತಿ : Police officer

(d) ಧರ್ಮ :

(e) ಜಾತಿ :

(f) ಫ್ಯಾಕ್ಸ್ :

(g) ಇ-ಮೇಲ್ :

(h) ದೂರವಾಣಿ :

(i) ರಾಷ್ಟ್ರೀಯತೆ : India

(j) ಪಾಸ್ ಪೋರ್ಟ್ ಸಂಖ್ಯೆ :

ನೀಡಿದ ದಿನಾಂಕ :



ಕರ್ನಾಟಕ ರಾಜ್ಯ ಪೊಲೀಸ್

ಪ್ರಥಮ ವರ್ತಮಾನ ವರದಿ  
(ದಂಡಪ್ರಕ್ರಿಯೆ ಸಂಹಿತೆ ಕಲಂ 154 ರ ಕೆಳಗೆ)

ಘನ ನ್ಯಾಯಾಲಯ : Civil Judge (Jr.Dn) & JMFC Court, Pandavapura Mandya District

1. ಜಿಲ್ಲೆ : Mandya ವ್ಯತ್ಯ/ಉಪ ವಿಭಾಗ : Srirangapatna Sub-Divisio ಪೊಲೀಸ್ ಠಾಣೆ : Pandavapura  
ಆವರಣ ಸಂಖ್ಯೆ : 0368/2018 ಪ್ರ.ವ.ವ.ದಿನಾಂಕ : 28/09/2018 PS

2. ಕಾಯ್ದೆ ಮತ್ತು ಕಲಂಗಳು : EXPLOSIVE ACT, 1884 (U/s-3,5); IPC 1860 (U/s-511,188); MMDR (MINES AND MINERALS REGULATION OF DEVELOPMENT) ACT 1957 (U/s-4(1),4(1A),21,22)

3. (a) ಕೃತ್ಯ ನಡೆದ ದಿನ : Friday ದಿನಾಂಕ ದಿಂದ : 28/09/2018 ದಿನಾಂಕ ವರೆಗೆ : 28/09/2018

ವೇಳೆಯಿಂದ : 10:00:00 ವೇಳೆಯವರೆಗೆ : 12:00:00

(b) ಠಾಣೆಯಲ್ಲಿ ವರ್ತಮಾನ ಸ್ವೀಕರಿಸಿದ ದಿನಾಂಕ : 28/09/2018 14:30:00 ಬರವಣಿಗೆಯಲ್ಲಿ / ಹೇಳಿಕೆ : Sue-moto by Police

(c) ಪಿಯಾರ್‌ದುದಾರ / ಬಾಪ್ತೀದಾರ ತಡವಾಗಿ ವರದಿ ಮಾಡಿದಕ್ಕೆ ಕಾರಣಗಳು :

(d) ಜನರಲ್ ಡೈರಿ ಉಲ್ಲೇಖ ಸಂಖ್ಯೆ ಮತ್ತು ಸಮಯ : 3 , 14:30:00

4. (a) ಕೃತ್ಯ ನಡೆದ ಸ್ಥಳ :

Kaveri pura village late Krishnappa's Bebi Betta, Kallu kore Bebi betta, Mandya, Karnataka.

(b) ಪೊಲೀಸ್ ಠಾಣೆ ಯಿಂದ ಇರುವ ದಿಕ್ಕು ಮತ್ತು ದೂರ : 17km to the ps from West

(c) ಗ್ರಾಮ : Bebi ಗೆಸಿನ ಹೆಸರು : New Beat 30

(d) ಸ್ಥಳವು ಬೇರೆ ಪೊಲೀಸ್ ಠಾಣೆ ವ್ಯಾಪ್ತಿಗೆ ಬರುವಂತಹದ್ದು ಆದರೆ ಆ ಪೊಲೀಸ್ ಠಾಣೆಯ ಹೆಸರು :  
ಜಿಲ್ಲೆ :

5. ಪಿಯಾರ್‌ದುದಾರ/ಬಾಪ್ತೀದಾರ :

(a) ಹೆಸರು : Deepak M K ತಂದೆ / ಗಂಡನ ಹೆಸರು :

(b) ವಯಸ್ಸು : 38 (c) ವೃತ್ತಿ : Police officer

(d) ಧರ್ಮ : Hindu (e) ಜಾತಿ :

(f) ಫಾಕ್ಸ್ : (g) ಇ-ಮೇಲ್ : :

(h) ದೂರವಾಣಿ : (i) ರಾಷ್ಟ್ರೀಯತೆ : India

(j) ಪಾಸ್ ಪೋರ್ಟ್ ಸಂಖ್ಯೆ : ನೀಡಿದ ದಿನಾಂಕ :

ಕರ್ನಾಟಕ ರಾಜ್ಯ ಪೊಲೀಸ್

ಪ್ರಥಮ ವರ್ತಮಾನ ವರದಿ  
(ದಂಡಪ್ರಕ್ರಿಯೆ ಸಂಹಿತೆ ಕಲಂ 154 ರ ಕೆಳಗೆ)

ಘನ ನ್ಯಾಯಾಲಯ : Civil Judge (Jr.Dn) & JMFC Court, Pandavapura Mandya District

1. ಜಿಲ್ಲೆ : Mandya ವ್ಯತ್ಯಾಸ/ಉಪ ವಿಭಾಗ : Srirangapatna Sub-Division ಪೊಲೀಸ್ ಠಾಣೆ : Pandavapura  
ಅವರಾಧ ಸಂಖ್ಯೆ : 0369/2018 ಪ್ರ.ವ.ವ.ದಿನಾಂಕ : 28/09/2018 PS

2. ಕಾಯ್ದೆ ಮತ್ತು ಕಲಂಗಳು : EXPLOSIVE SUBSTANCES ACT, 1908 (U/s-3,5); IPC 1860 (U/s-511,188); MMDR (MINES AND MINERALS REGULATION OF DEVELOPMENT) ACT 1957 (U/s-4(1),4(1A),21,22)

3. (a) ಕೃತ್ಯ ನಡೆದ ದಿನ : Friday ದಿನಾಂಕ ದಿಂದ : 28/09/2018 ದಿನಾಂಕ ವರೆಗೆ : 28/09/2018  
ವೇಳೆಯಿಂದ : 11:00:00 ವೇಳೆಯವರೆಗೆ : 13:30:00

(b) ಠಾಣೆಯಲ್ಲಿ ವರ್ತಮಾನ ಸ್ವೀಕರಿಸಿದ ದಿನಾಂಕ : 28/09/2018 15:00:00 ಬರವಣಿಗೆಯಲ್ಲಿ / ಹೇಳಿಕೆ : Sue-moto by Police

(c) ಪಿಯಾರ್‌ದುದಾರ / ಬಾತ್ಮೀದಾರ ತಡವಾಗಿ ವರದಿ ಮಾಡಿದಕ್ಕೆ ಕಾರಣಗಳು :

(d) ಜನರಲ್ ಡೈರಿ ಉಲ್ಲೇಖ ಸಂಖ್ಯೆ ಮತ್ತು ಸಮಯ : 4 , 15:00:00

4. (a) ಕೃತ್ಯ ನಡೆದ ಸ್ಥಳ :

Ashirvad Krusher Chinakurali Mahesh's Kallu kore, Bebi Betta, Mandya, Karnataka,

(b) ಪೊಲೀಸ್ ಠಾಣೆ ಯಿಂದ ಇರುವ ದಿಕ್ಕು ಮತ್ತು ದೂರ : 17km to the ps from West

(c) ಗ್ರಾಮ : Bebi ಗೆಸ್ಟಿನ ಹೆಸರು : New Beat 30

(d) ಸ್ಥಳವು ಬೇರೆ ಪೊಲೀಸ್ ಠಾಣೆ ವ್ಯಾಪ್ತಿಗೆ ಬರುವಂತಹದ್ದು ಆದರೆ ಆ ಪೊಲೀಸ್ ಠಾಣೆಯ ಹೆಸರು :

ಜಿಲ್ಲೆ :

5. ಪಿಯಾರ್‌ದುದಾರ/ಬಾತ್ಮೀದಾರ :

(a) ಹೆಸರು : Deepak M K ತಂದೆ / ಗಂಡನ ಹೆಸರು :

(b) ವಯಸ್ಸು : 38 (c) ವೃತ್ತಿ : Police officer

(d) ಧರ್ಮ : Hindu (e) ಜಾತಿ :

(f) ಫ್ಯಾಕ್ಸ್ : (g) ಇ-ಮೇಲ್ : :

(h) ದೂರವಾಣಿ : (i) ರಾಷ್ಟ್ರೀಯತೆ : India

(j) ಪಾಸ್ ಪೋರ್ಟ್ ಸಂಖ್ಯೆ : ನೀಡಿದ ದಿನಾಂಕ :

ಕರ್ನಾಟಕ ರಾಜ್ಯ ಪೊಲೀಸ್

ಪ್ರಥಮ ವರ್ತಮಾನ ವರದಿ  
(ದಂಡಪ್ರಕ್ರಿಯೆ ಸಂಹಿತೆ ಕಲಂ 154 ರ ಕೆಳಗೆ )

ಘನ ನ್ಯಾಯಾಲಯ : Civil Judge (Jr.Dn) & JMFC Court,Pandavapura Mandya District

1. ಜಿಲ್ಲೆ : Mandya ವ್ಯತ್ಯ/ಉಪ ವಿಭಾಗ : Srirangapatna Sub-Divisio ಪೊಲೀಸ್ ಠಾಣೆ : Pandavapura  
ಅಪರಾಧ ಸಂಖ್ಯೆ : 0216/2017 ಪ್ರ.ವ.ವ.ದಿನಾಂಕ : 20/06/2017 PS

2. ಕಾಯ್ದೆ ಮತ್ತು ಕಲಂಗಳು : MMDR (MINES AND MINERALS REGULATION OF DEVELOPMENT) ACT 1957 (U/s-4(1),4(1A),23);  
KARNATAKA MINOR MINERAL CONSISTENT RULE 1994 (U/s-3(1),42(1)); IPC 1860 (U/s-379)

3. (a) ಕೃತ್ಯ ನಡೆದ ದಿನ : Monday ದಿನಾಂಕ ದಿಂದ : 19/06/2017 ದಿನಾಂಕ ವರೆಗೆ : 19/06/2017  
ವೇಳೆಯಿಂದ : 09:00:00 ವೇಳೆಯವರೆಗೆ : 17:00:00

(b) ಠಾಣೆಯಲ್ಲಿ ವರ್ತಮಾನ ಸ್ವೀಕರಿಸಿದ ದಿನಾಂಕ : 20/06/2017 10:15:00 ಬರವಣಿಗೆಯಲ್ಲಿ / ಹೇಳಿಕೆ : Others

(c) ಪಿಯಾರ್‌ದುದಾರ / ಬಾತ್ಮೀದಾರ ತಡವಾಗಿ ವರದಿ ಮಾಡಿದಕ್ಕೆ ಕಾರಣಗಳು :

(d) ಜನರಲ್ ಡೈರಿ ಉಲ್ಲೇಖ ಸಂಖ್ಯೆ ಮತ್ತು ಸಮಯ : 2 , 10:15:00

4. (a) ಕೃತ್ಯ ನಡೆದ ಸ್ಥಳ :

Bebibetta Servey No Lands, Bebi Village, Pandavapura Tq, Mandya, Karnataka,

(b) ಪೊಲೀಸ್ ಠಾಣೆ ಯಿಂದ ಇರುವ ದಿಕ್ಕು ಮತ್ತು ದೂರ : Towards West 15 K M

(c) ಗ್ರಾಮ : BEBI ಗ್ರಾಮ ಹೆಸರು : Village Beat 7

(d) ಸ್ಥಳವು ಬೇರೆ ಪೊಲೀಸ್ ಠಾಣೆ ವ್ಯಾಪ್ತಿಗೆ ಬರುವಂತಹದ್ದು ಆದರೆ ಆ ಪೊಲೀಸ್ ಠಾಣೆಯ ಹೆಸರು :

ಜಿಲ್ಲೆ :

5. ಪಿಯಾರ್‌ದುದಾರ/ಬಾತ್ಮೀದಾರ :

(a) ಹೆಸರು : Nagabhushan K M ತಂದೆ / ಗಂಡನ ಹೆಸರು :

(b) ವಯಸ್ಸು : (c) ವೃತ್ತಿ : State Govt.Employee

(d) ಧರ್ಮ : (e) ಜಾತಿ :

(f) ಫ್ಯಾಕ್ಸ್ : (g) ಇ-ಮೇಲ್ : :

(h) ದೂರವಾಣಿ : 9845984286 (i)ರಾಷ್ಟ್ರೀಯತೆ : India

(j) ಪಾಸ್ ಪೋರ್ಟ್ ಸಂಖ್ಯೆ : ನೀಡಿದ ದಿನಾಂಕ :

ಕರ್ನಾಟಕ ರಾಜ್ಯ ಪೊಲೀಸ್

ಪ್ರಥಮ ವರ್ತಮಾನ ವರದಿ  
(ದಂಡಪ್ರಕ್ರಿಯೆ ಸಂಹಿತೆ ಕಲಂ 154 ರ ಕೆಳಗೆ)

ಘನ ನ್ಯಾಯಾಲಯ : Civil Judge (Jr.Dn) & JMFC Court, Pandavapura Mandya District

1. ಜಿಲ್ಲೆ : Mandya ವ್ಯಕ್ತ/ಉಪ ವಿಭಾಗ : Srirangapatna Sub-Division ಪೊಲೀಸ್ ಠಾಣೆ : Pandavapura  
ಅಪರಾಧ ಸಂಖ್ಯೆ : 0217/2017 ಪ್ರ.ವ.ವ.ದಿನಾಂಕ : 20/06/2017 PS

2. ಕಾಯ್ದೆ ಮತ್ತು ಕಲಂಗಳು : MMDR (MINES AND MINERALS REGULATION OF DEVELOPMENT) ACT 1957  
(U/s-4(1),4(1A),1,1(a),2,23(a1)); KARNATAKA MINOR MINERAL CONSISTENT RULE 1994 (U/s-3(1),42(1)); IPC 1860  
(U/s-379)

3. (a) ಕೃತ್ಯ ನಡೆದ ದಿನ : Monday ದಿನಾಂಕ ದಿಂದ : 19/06/2017 ದಿನಾಂಕ ವರೆಗೆ : 19/06/2017  
ವೇಳೆಯಿಂದ : 09:00:00 ವೇಳೆಯವರೆಗೆ : 17:00:00  
(b) ಠಾಣೆಯಲ್ಲಿ ವರ್ತಮಾನ ಸ್ವೀಕರಿಸಿದ ದಿನಾಂಕ : 20/06/2017 11:00:00 ಬರವಣಿಗೆಯಲ್ಲಿ / ಹೇಳಿಕೆ : Others

(c) ಪಿಯಾರದುದಾರ / ಬಾತ್ತೀದಾರ ತಡವಾಗಿ ವರದಿ ಮಾಡಿದಕ್ಕೆ ಕಾರಣಗಳು :

(d) ಜನರಲ್ ಡೈರಿ ಉಲ್ಲೇಖ ಸಂಖ್ಯೆ ಮತ್ತು ಸಮಯ : 7 , 11:00:00

4. (a) ಕೃತ್ಯ ನಡೆದ ಸ್ಥಳ :

Bebi Bettada Kaval Servey No-80 Lands, Bebi Village, Pandavapura Tq, Mandya,  
Karnataka,

(b) ಪೊಲೀಸ್ ಠಾಣೆ ಯಿಂದ ಇರುವ ದಿಕ್ಕು ಮತ್ತು ದೂರ : Towards West 15 K M

(c) ಗ್ರಾಮ : BEBI ಗಸ್ತಿನ ಹೆಸರು : Village Beat 7

(d) ಸ್ಥಳವು ಬೇರೆ ಪೊಲೀಸ್ ಠಾಣೆ ವ್ಯಾಪ್ತಿಗೆ ಬರುವಂತಹದ್ದು ಅದರ ಆ ಪೊಲೀಸ್ ಠಾಣೆಯ ಹೆಸರು :  
ಜಿಲ್ಲೆ :

5. ಪಿಯಾರದುದಾರ/ಬಾತ್ತೀದಾರ :

(a) ಹೆಸರು : Nagabhushan K M ತಂದೆ / ಗಂಡನ ಹೆಸರು :

(b) ವಯಸ್ಸು : (c) ವೃತ್ತಿ : State Govt.Employee

(d) ಧರ್ಮ : (e) ಜಾತಿ :

(f) ಫಾಕ್ಸ್ : (g) ಇ-ಮೇಲ್ :

(h) ದೂರವಾಣಿ : 9845984286 (i) ರಾಷ್ಟ್ರೀಯತೆ : India

(j) ಪಾಸ್ ಪೋರ್ಟ್ ಸಂಖ್ಯೆ : ನೀಡಿದ ದಿನಾಂಕ :

ಕರ್ನಾಟಕ ರಾಜ್ಯ ಪೊಲೀಸ್

ಪ್ರಥಮ ವರ್ತಮಾನ ವರದಿ  
(ದಂಡಪ್ರಕ್ರಿಯೆ ಸಂಹಿತೆ ಕಲಂ 154 ರ ಕೆಳಗೆ)

ಘನ ನ್ಯಾಯಾಲಯ : Civil Judge (Jr.Dn) & JMFC Court, Pandavapura Mandya District

1. ಜಿಲ್ಲೆ : Mandya ವ್ಯತ್ಯ/ಉಪ ವಿಭಾಗ : Srirangapatna Sub-Division ಪೊಲೀಸ್ ಠಾಣೆ : Pandavapura  
ಅಪರಾಧ ಸಂಖ್ಯೆ : 0218/2017 ಪ್ರ.ವ.ವ.ದಿನಾಂಕ : 20/06/2017 PS

2. ಕಾಯ್ದೆ ಮತ್ತು ಕಲಂಗಳು : MMDR (MINES AND MINERALS REGULATION OF DEVELOPMENT) ACT 1957  
(U/s-4(1), 4(1A), 1.1(a), 2, 23(a1)); KARNATAKA MINOR MINERAL CONSISTENT RULE 1994 (U/s-3(1), 42(1)); IPC 1860  
(U/s-379)

3. (a) ಕೃತ್ಯ ನಡೆದ ದಿನ : Monday ದಿನಾಂಕ ದಿಂದ : 19/06/2017 ದಿನಾಂಕ ವರೆಗೆ : 19/06/2017  
ವೇಳೆಯಿಂದ : 09:00:00 ವೇಳೆಯವರೆಗೆ : 17:00:00  
(b) ಠಾಣೆಯಲ್ಲಿ ವರ್ತಮಾನ ಸ್ವೀಕರಿಸಿದ ದಿನಾಂಕ : 20/06/2017 11:45:00 ಬರವಣಿಗೆಯಲ್ಲಿ / ಹೇಳಿಕೆ : Others

(c) ಪಿಯಾರದುದಾರ / ಬಾತ್ತೀದಾರ ತಡವಾಗಿ ವರದಿ ಮಾಡಿದಕ್ಕೆ ಕಾರಣಗಳು :

(d) ಜನರಲ್ ಡೈರಿ ಉಲ್ಲೇಖ ಸಂಖ್ಯೆ ಮತ್ತು ಸಮಯ : 9 , 11:45:00

4. (a) ಕೃತ್ಯ ನಡೆದ ಸ್ಥಳ :

Bebi betta Servey No-1 Land, Bebi Village, Pandavapura Tq, Mandya, Karnataka,

(b) ಪೊಲೀಸ್ ಠಾಣೆ ಯಿಂದ ಇರುವ ದಿಕ್ಕು ಮತ್ತು ದೂರ : Towards West 15 K M

(c) ಗ್ರಾಮ : BEBI ಗಸ್ತಿನ ಹೆಸರು : Village Beat 7

(d) ಸ್ಥಳವು ಬೇರೆ ಪೊಲೀಸ್ ಠಾಣೆ ವ್ಯಾಪ್ತಿಗೆ ಬರುವಂತಹದ್ದು ಆದರೆ ಆ ಪೊಲೀಸ್ ಠಾಣೆಯ ಹೆಸರು :  
ಜಿಲ್ಲೆ :

5. ಪಿಯಾರದುದಾರ/ಬಾತ್ತೀದಾರ :

(a) ಹೆಸರು : Nagabhushan K M ತಂದೆ / ಗಂಡನ ಹೆಸರು :

(b) ವಯಸ್ಸು : (c) ವೃತ್ತಿ : State Govt.Employee

(d) ಧರ್ಮ : (e) ಜಾತಿ :

(f) ಫ್ಯಾಕ್ಸ್ : (g) ಇ-ಮೇಲ್ : :

(h) ದೂರವಾಣಿ : 9845984286 (i) ರಾಷ್ಟ್ರೀಯತೆ : India

(j) ಪಾಸ್ ಪೋರ್ಟ್ ಸಂಖ್ಯೆ : ನೀಡಿದ ದಿನಾಂಕ :



## ಕರ್ನಾಟಕ ರಾಜ್ಯ ನೈಸರ್ಗಿಕ ವಿಪೋಷ ಉಸ್ತುವಾರಿ ಕೇಂದ್ರ

(ಕರ್ನಾಟಕ ಸರ್ಕಾರದ ಕಂದಾಯ ಇಲಾಖೆ ಸಂಯೋಜಿತ, ಸೋಂಢಾಯಿತ ಸ್ವಾಯತ್ತ ಸಂಸ್ಥೆ)



### Karnataka State Natural Disaster Monitoring Centre

(A Regd. Society and Autonomous Body, Affiliated to Dept. of Revenue, GoK)

No.: KSNDMC/PSMS/EQR/MAN/245/2011-12/ 625

Date: 25.09.2018

To,  
The Deputy Commissioner,  
Park Road 2, Near District Court,  
PES College Campus, Mandya District  
Mandya - 571 401

**Sub:** A Report on the Seismic data recordings from the K.R.S Dam Permanent Seismic Monitoring Station, Mandya.

**Ref:** 1. Reports pertaining to Sound in and around KRS Dam and surrounding regions  
2. Letter from Senior Geologist, Department of Mines & Geology, Mandya, dated 20.09.2018.

Sir,

Greetings from KSNDMC. Please refer to the above subject and Letter under reference (2) above. It was reported that hollow sounds were heard in the surrounding areas of Krishnarajasagara Dam, Mandya District. KSNDMC has established a VSAT Enabled Permanent Seismic Monitoring Station within the premises of KRS dam on 12.05.2011.

In continuation to the above, a Report is herewith attached on the Seismic data monitoring & analysis made from the K.R.S Dam Permanent Seismic Monitoring Station, Mandya for kind perusal and necessary action in the matter.

Thanking you,

Your's faithfully,

**Dr. G.S. Srinivasa Reddy**  
DIRECTOR

**COPY TO:**

1. The Chief Engineer, Irrigation South, CNNL, Public Office building, Sayyaji Rao Road, Mysore - 570 024
2. The Office of Senior Geologist, Mining Division, Vidyanagara 1st Cross, Mandya - 571 401.
3. The Superintendent of Police, Park Road 2, Near District Court, PES College Campus, Mandya-571 401.

ಮೇಜರ್ ಸಂದೀಪ್ ಅನ್ನಿಕ್ರಿಸ್ಣನ್ ರಸ್ತೆ, ಅಬ್ಬೂರು ಲೇಔಟ್ ಕತ್ತರ, ಯಲಹಂಕ, ಬೆಂಗಳೂರು - 560 064.

Major Sandeep Unnikrishnan Road, Near Attur Layout, Yelahanka, Bengaluru - 560 064.

Phone : 080 - 6735 5000 Fax : 080 - 6735 5198 E-mail : office@ksndmc.org Website : www.ksndmc.org

**A REPORT ON THE SEISMIC DATA MONITORING AND ANALYSIS FROM THE PERMANENT  
SEISMIC MONITORING STATION ESTABLISHED AT K.R.S. DAM, MANDYA**

---

**BACKGROUND**

Karnataka State Natural Disaster Monitoring Centre (KSNDMC), Bengaluru is the Nodal Agency in the State towards monitoring the Seismic activity and Quarrying activity in Karnataka and neighbouring States adjoining Karnataka. KSNDMC has already established a VSAT Enabled 13 Permanent Seismic Monitoring Stations (PSMS) Network in Karnataka during 2009-2010, with additional 1 GPRS Enabled & Solar Powered Observatory at Udupi, totalling to 14 permanent Seismic Monitoring Stations Network, one being established in the premises of KRS Dam on 12.05.2011. The said Network has been monitoring the Seismic activity along with Quarrying activity in and around the 14 established PSMS sites regularly.

The data from this Network is received in Real Time to the Master Control Facility (MCF), located at KSNDMC, Bengaluru. The data is being analysed and reports are generated as and when a micro tremor happens or during an occurrence of Quarry Activity and the said Reports are sent to the concerned Officials.

Apart from the Earthquakes, KSNDMC has been sending Technical Reports on a monthly basis upon request made by Bangalore Water Supply and Sewerage Board (BWSSB), Bengaluru regarding the Quarrying activity taking place in and around the Thippagondanahalli Reservoir, Bengaluru. The Report is based on the analysis of the records made from the VSAT Enabled Permanent Seismic Monitoring Station established within the premises of Thippagondanahalli Reservoir. The reported analysis is submitted to BWSSB of up to a distance of 10 Kms from the Observatory location.

The information pertaining to the Quarry Activity in and around the KRS Dam was published by the State Newspaper Udayavani, dated 18.09.2018. In this regard, a Letter was received from the Office of Senior Geologist, Department of Mines & Geology, Mandya requesting to submit a Report on the record of Quarrying Activity happening in and around the Krishnarajasagara Dam, Mandya recently.

**DATA ANALYSIS & RESULTS:**

The Seismic data received through Real Time to the Master Control Facility (MCF), located at KSNDMC, Bengaluru has been analysed for any records on Quarrying Activity in and around the KRS Dam as per the request made from the office of Senior Geologist,

Department of Mines & Geology, Mandya, dated 20.09.2018. The Seismic data starting from January 2018 was analysed for Quarry blast records being recorded at the K.R.S. Dam VSAT Enabled Permanent Seismic Monitoring Station. The result of the analysis made is as below.

- The data starting from January 2018 till 25.09.2018 was checked and analysed and there were records of Regional Earthquakes (Earthquakes happening in India - ranging beyond Karnataka & within 1,500 Kms), Teleseismic Earthquakes (Earthquakes happening beyond distances of 1,500 Kms) only and 02 possible Quarry Blasting signatures on 25.09.2018.
- There were TWO records of such Signatures recorded by the K.R.S Dam VSAT Enabled Permanent Seismic Monitoring Station as per the analysis made out of the TWO existing Sensors namely, Broadband Seismometer and Strong Motion Accelerograph.
- The following is the list of Earthquakes & Quarry Blastings recorded by the Observatory during the year 2018 till 25<sup>th</sup> September 2018:
- Possible Quarry Blasting Signatures: 2 (TWO); Local: NIL; Regional: 11 (ELEVEN); Teleseismic: 40 (FORTY).

**CONCLUDING REMARKS:**

- The following is the record from the analysis made:
  - Local: NIL
  - Regional: 11 (ELEVEN)
  - Teleseismic: 40 (FORTY)
  - Possible Quarry Signatures: 02 (TWO)
- The VSAT Enabled Permanent Seismic Monitoring Station at K.R.S Dam, Mandya has recorded TWO possible signatures of Quarry Blasts on 25.09.2018, both being of varying Intensities. Details are as below:
  - **Signature 1:** 25:09:2018:09:07:21 (UTC)  
25:09:2018:14:37:21 (IST)
  - **Signature 2:** 25:09:2018: 09:07:27 (UTC)  
25:09:2018:14:37:27 (IST)
- The TWO recorded signatures come from a radial distance of around 10.5 Kms from the KRS Dam Observatory and a Stone Crusher Quarry area "BEBIBETTADAKAVAL" (as shown in Figure 1) is also located within the same radial distance from the Observatory.



- The TWO signatures recorded by the VSAT Enabled Permanent Seismic Monitoring Station being operational at KRS Dam premises have a time difference of just 6 Seconds with varying Intensities.
- KSNDMC, though from the day of establishing the Observatory in the premises of KRS, i.e., on 12.05.2011 has not recorded any such signatures, the present record of Signatures might be a Quarry Blasting Activity resulting from high amount of Explosives. Further, Quarrying activity using controlled explosives will not create much damage and air pollution in the region as otherwise the uncontrolled Explosives create lots of ground vibration, air pollution and further may also induce cracks in houses made of local stone and other material.
- These Signatures as recorded by the Observatory might also be attributed to the Hydrological Phenomena resulting from occurrence of high rainfall activity in the area wherein air cavities will be created (subsurface hollow structures) and suddenly collapses resulting in very minor vibration locally further associated with huge hollow noise.
- Further, as per the Sensor records analysed at the Master Control Facility (MCF), KSNDMC, though the Intensity of Explosives are high, the Peak Ground Acceleration levels in the local area are negligible / minimum which means that there will be not much of Ground Motion and damage from these recorded Signatures. Hence the Local Community need not panic as these signatures are of very very low intensities to create damage to the structures.
- The TWO Signatures as recorded by the KRS Dam Observatory are not Earthquakes as they are not recorded in the next nearest Observatories established at Gundal Dam, Thippagondanahalli Dam, Harangi Dam & Hemavathi Dam. The Earthquake signatures generally evolve from greater depths (>10 Kms) and carry more amplitudes & Intensities and they travel to huge distances as against these local signatures which decay locally within short distances, i.e., up to a maximum of 20 Kms from the source of activity.
- Magnitudes for such energy release cannot be calculated as they diminish immediately, but the Intensity of this signature activity is little high which can induce minor surfacial vibrations up to a radial distance of 12-15 Kms.

- It should also be noted that, as per the Supreme Court order, there should be a strict restriction of Quarry Blasting Activity within a radial distance of 2 Kms from the location of any Major Dam.
- KRS Dam Authorities need to check the Dam regularly in Structural point of view in terms of Fractures and other Civil related damages, if any, and need to be rectified immediately as the Krishnarajasagara Dam has already seen 80 Years of Service.
- Keeping in view, the importance of Krishnarajasagara Dam in the Cauvery Basin with a historic Service of 80 Years and being a whole source of Drinking Water to many Cities in the State & adjacent Tamil Nadu, also in providing Irrigation to many Hectares of Agricultural land, the State Dam Safety Committee in co-ordination with the District Administration need to inspect / survey the area within a radial distance of 15-20 Kms from the Dam and propose a plan to regulate any Activities which can harm the Dam Structure in a longer course of time.
- Figure 2 shows the record of the TWO Signatures from the KRS Dam premises Observatory as received Real Time through VSAT to the Master Control Facility, KSNDMC, Bengaluru.
- Figure 3 shows the FIRST record of Signature from the KRS Dam premises Observatory as received Real Time through VSAT to the Master Control Facility, KSNDMC, Bengaluru.
- Figure 4 shows the SECOND record of Signature from the KRS Dam premises Observatory as received Real Time through VSAT to the Master Control Facility, KSNDMC, Bengaluru.



Figure 2: The TWO Signatures recorded by the KSNDMC VSAT Enabled Permanent Seismic Monitoring Station being operational at KRS Dam Premises. Note the varying Intensity of the TWO Signatures within a time span of just 6 Seconds

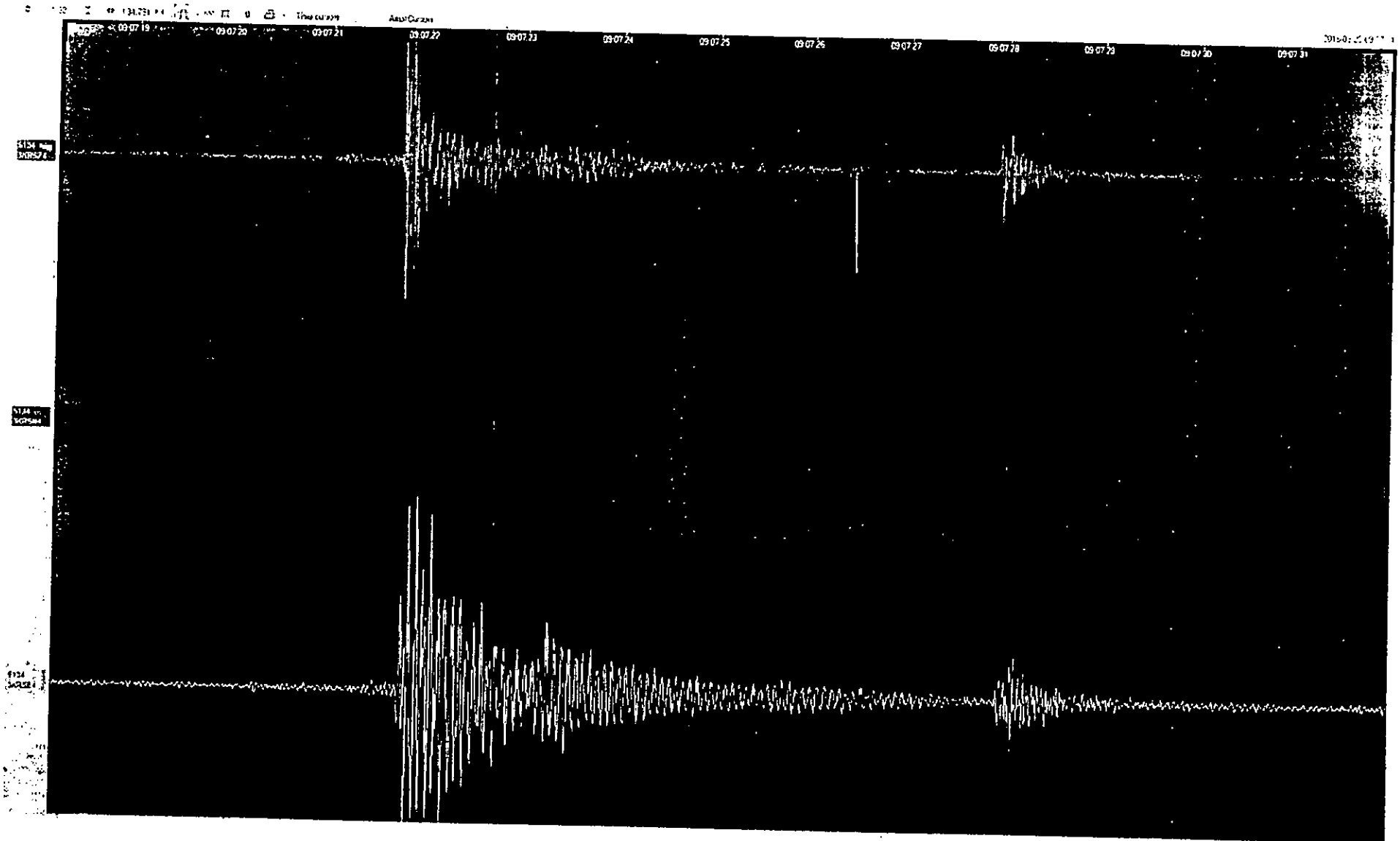


Figure 3: The FIRST Signature recorded by the KSNDMC VSAT Enabled Permanent Seismic Monitoring Station being operational at KRS Dam Premises at 14:37:21, dated 25.09.2018

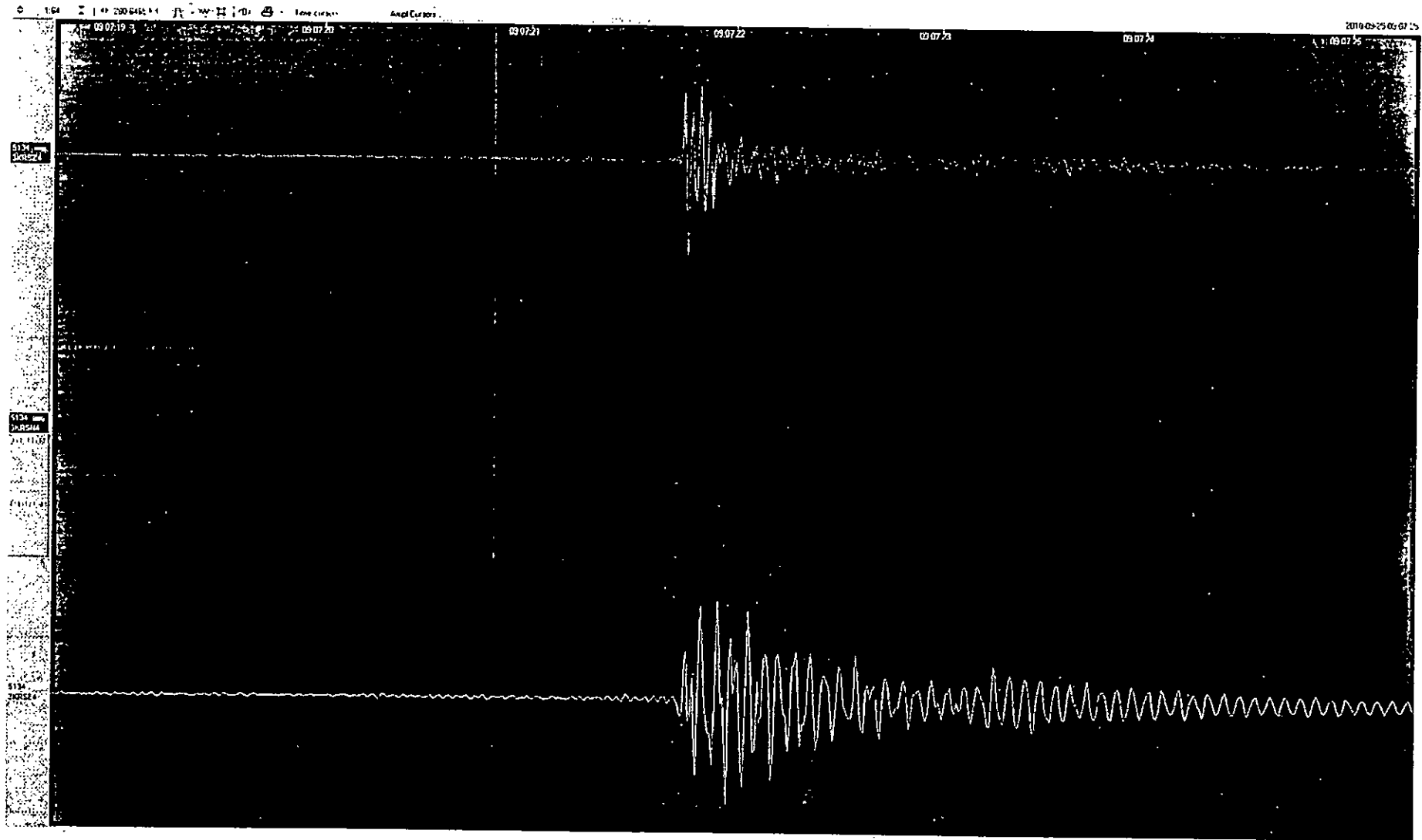
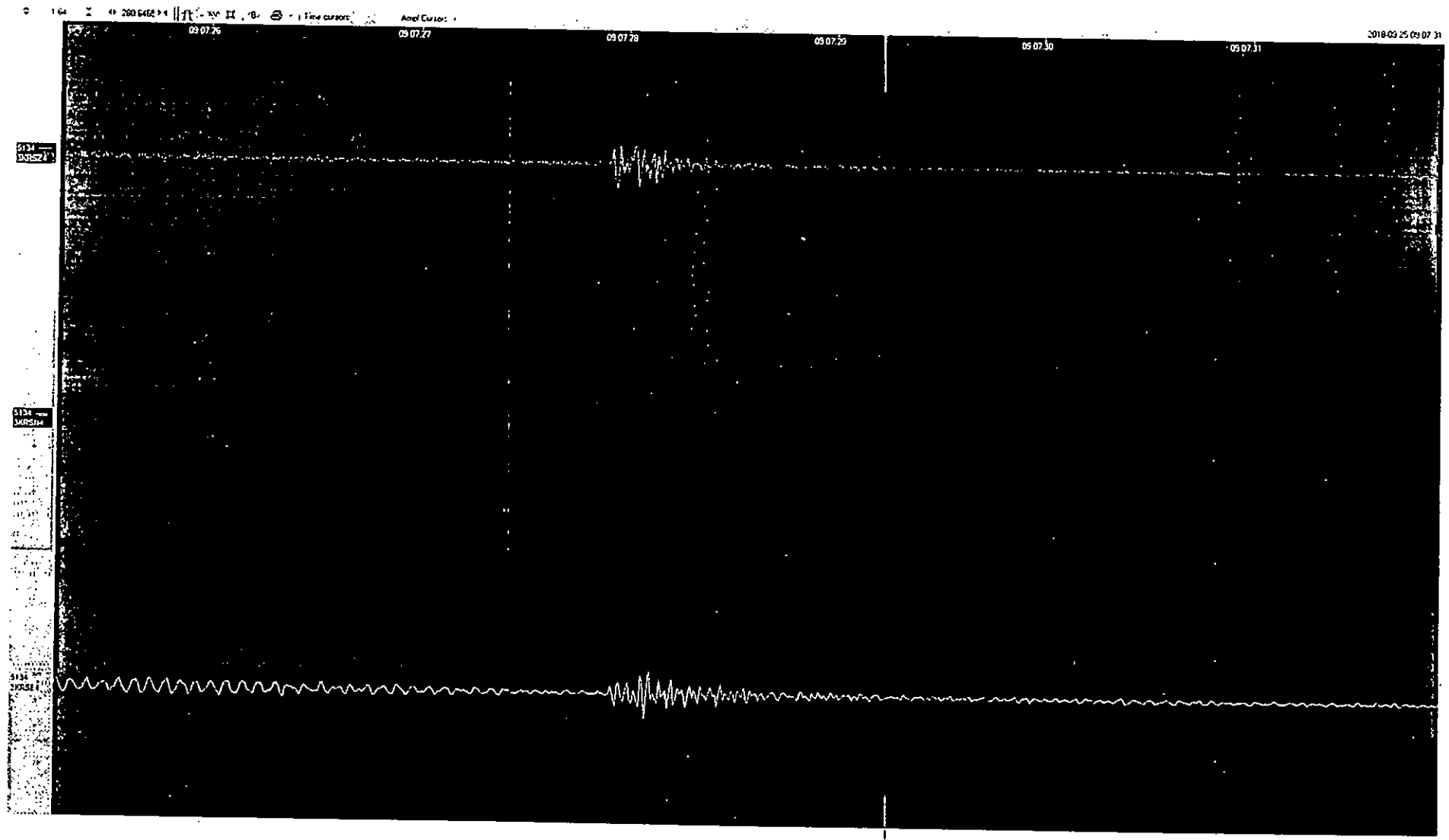


Figure 4: The SECOND Signature recorded by the KSNDMC VSAT Enabled Permanent Seismic Monitoring Station being operational at KRS Dam Premises at 14:37:27, dated 25.09.2018





# ಕರ್ನಾಟಕ ರಾಜ್ಯ ನೈಸರ್ಗಿಕ ವಿಕೋಪ ಉಸ್ತುವಾರಿ ಕೇಂದ್ರ

(ಕರ್ನಾಟಕ ಸರ್ಕಾರದ ಕಂದಾಯ ಇಲಾಖೆ ಸಂಯೋಜಿತ, ಸೋಂಢಾಯಿತ ಸ್ವಾಯತ್ತ ಸಂಸ್ಥೆ)



KSNDMC

## Karnataka State Natural Disaster Monitoring Centre

(A Regd. Society and Autonomous Body, Affiliated to Dept. of Revenue, GoK)

No.: KSNDMC/PSMS/EQR/MAN/245/2011-12/239

Date: 23.01.2016

To,

The office of Senior Geologist,  
Mining Division,  
Vidyanagara 1<sup>st</sup> Cross,  
Mandya – 571 401.

**Sub:** Note on the Quarry blast recordings in and around K.R.S Dam Permanent Seismic Monitoring Station, Mandya.

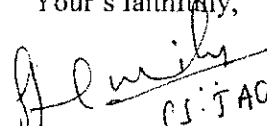
**Ref:** Letter from Senior Geologist, Department of Mines & Geology, Mandya, dated 22.01.2016.

Sir,

Greetings from KSNDMC. Please refer to the above, wherein the issue of occurrence of Quarry blasting in and around the K.R.S Dam was discussed. Please find attached Note on the Quarry blasting recordings in and around the established site at K.R.S Dam Permanent Seismic Monitoring Station, Mandya in reply to the above reference.

Thanking you,

Your's faithfully,

*(for)*   
Dr. G.S. Srinivasa Reddy  
DIRECTOR

ಮೇಜರ್ ಸಂದೀಪ್ ಉನ್ನಿಕೃಷ್ಣನ್ ರಸ್ತೆ, ಅಟ್ಟೂರು ಲೇಔಟ್ ಕಡತ, ಯಲಹಂಕ, ಬೆಂಗಳೂರು - 560 064.

Major Sandeep Unnikrishnan Road, Near Attur Layout, Yelahanka, Bengaluru - 560 064.

Phone : 080 - 6735 5000 Fax : 080 - 6735 5198 E-mail : office@ksndmc.org Website : www.ksndmc.org

**A NOTE ON THE QUARRY BLASTING RECORDINGS IN AND AROUND THE PERMANENT  
SEISMIC MONITORING STATION AT K.R.S. DAM, MANDYA**

---

**BACKGROUND**

An official letter was received from the office of Senior Geologist, Department of Mines & Geology, Mandya in view of a letter received from National Human Rights Commission stating occurrence of Quarry activity within a radius of 6 kms towards North of the Dam and further in view of the safety of K.R.S. Dam.

Karnataka State Natural Disaster Monitoring Centre (KSNDMC), Bengaluru is the Nodal Agency in the State towards monitoring the Seismic activity in Karnataka and States adjoining Karnataka. KSNDMC has established VSAT Enabled 13 Permanent Seismic Monitoring Stations (PSMS) Network in Karnataka during 2009-2010 and has been monitoring the Seismic activity along with Quarrying activity in and around the 13 established PSMS sites on a daily basis.

Karnataka State Natural Disaster Monitoring Centre (KSNDMC), Bengaluru has been sending reports on a monthly basis upon request made by Bangalore Water Supply and Sewerage Board (BWSSB), Bengaluru regarding the Quarrying activity taking place in and around the Thippagondanahalli Reservoir, Bengaluru within a radius of 10 kms from the Observatory established within the premises of the Reservoir.

**DATA ANALYSIS MADE:**

As per the request made in the reference letter from the office of Senior Geologist, Department of Mines & Geology, Mandya, dated 22.01.2016, the data during the year 2015 till date was analysed for possible Quarry blasting being recorded at the K.R.S. Dam Site Permanent Seismic Monitoring Station established within the premises of the Dam. The result of the analysis made is as below.

**RESULT OF ANALYSIS:**

- The data during the year 2015 till date was checked and there were records of only Regional Earthquakes (Earthquakes happening in India - ranging beyond Karnataka & within 1500 Kms) and Teleseismic Earthquakes (Earthquakes happening beyond distances of 1500 Kms) only.



- There is no record of any Quarry Blasting in and around the K.R.S Dam Site Permanent Seismic Monitoring Station as per the analysed records of existing Sensors namely, Broadband Seismometer and Strong Motion Accelerograph.
- The following is the list of Earthquakes recorded by the Observatory during the year 2015:
- Local: 01 (ONE); Regional: 18 (EIGHTEEN); Teleseismic: 41 (FORTY ONE); Quarry Blasting: NIL.

**CONCLUDING REMARKS:**

- The VSAT Enabled Permanent Seismic Monitoring Station at K.R.S Dam, Mandya has no record of any sort of quarry blasting, either of low magnitude or high magnitude as per the data available.
  - There is record of only Local, Regional & Teleseismic Earthquakes as below:
    - Local: 01 (ONE) at Sakleshpura-Mudigere border region on 25.02.2015 at 06:57 am.
    - Regional: 18 (EIGHTEEN)
    - Teleseismic: 41 (FORTY ONE)
  - Record of Quarry Blasting observed: NIL
  - As per the Sensor records received at Master Control Facility (MCF), the K.R.S. Dam is receiving no acceleration levels/ground vibrations from Earthquakes and Quarry activity. There is no presence of any sort of Quarry Blast activity recorded by the K.R.S Dam Site Permanent Seismic Monitoring Station.
  - Structural concern of the K.R.S. Dam in terms of Fractures and other civil related damages, if any needs to be physically inspected and rectified by the K.R.S. Dam Authorities only.
  - Further, if any nearby Quarry Blast location is identified by the Department of Mines and Geology, Observations can be made at the site in terms of local acceleration levels and accordingly be addressed to the concerned for further studies.
-



ಕರ್ನಾಟಕ ಸರ್ಕಾರ  
(ಕಂದಾಯಇಲಾಖೆ)

ಜಿಲ್ಲಾಧಿಕಾರಿಗಳ ಕಾರ್ಯಾಲಯ, ಮಂಡ್ಯ, ಮಂಡ್ಯರವರ ನಡವಳಿ

ಫೋನ್: 08232-224600, 224023 . ಫ್ಯಾಕ್ಸ್-08232-2214 ಮೇಲ್: dcmandya09@gmail.com

ಕೃಷ್ಣರಾಜಸಾಗರ ಅಣೆಕಟ್ಟೆಯ 20 ಕಿ.ಮೀ ವ್ಯಾಪ್ತಿಯ ಪ್ರದೇಶದಲ್ಲಿ ಸ್ಪೋಟಕಗಳನ್ನು ಬಳಸಿ ಗಣಿಗಾರಿಕೆಯನ್ನು ಮಾಡದಂತೆ ನಿಷೇಧಾಜ್ಞೆ ಜಾರಿ ಮಾಡುವ ಬಗ್ಗೆ

ಉಲ್ಲೇಖ

1. Director Karnataka State Natural Disaster Monitoring Center, Major Sandeep Unnikrishnan, Road Near Atlur Layout, Yelahanka, Bangalore, Letter NO: KSNDMC/PSMS/EQR/MAN/245/2011-12/625 date:25-09-2018
2. ಈ ಕಛೇರಿಯ ಪತ್ರ ಸಂಖ್ಯೆ ಎಂಎಜಿ (2)/2018-19, ದಿನಾಂಕ:27-09-18

@@@

ದಿನಾಂಕ:25.09.2018 ರಂದು ಮೈಸೂರು, ಶ್ರೀರಂಗಪಟ್ಟಣ ಹಾಗೂ ಸುತ್ತಮುತ್ತಲಿನ ಪ್ರದೇಶಗಳಲ್ಲಿ ಭಾರಿ ಶಬ್ದ ಕೇಳಿಬಂದ ಬಗ್ಗೆ ಉಲ್ಲೇಖ(1)ರ ವರದಿಯನ್ನು ಕೆಎಸ್‌ಎನ್‌ಡಿಎಂಸಿ ಕೇಂದ್ರವು ನೀಡಿರುತ್ತದೆ. ವರದಿಯನ್ನು ಪರಿಶೀಲಿಸಲಾಗಿ 25.09.2018ರಂದು ಕೇಳಿ ಬಂದ ಭಾರಿ ಶಬ್ದವು ಕೆ.ಆರ್.ಸಾಗರ ಅಸುಪಾಸಿನಲ್ಲಿ ನಡೆಯುತ್ತಿರುವ ಗಣಿಗಳಲ್ಲಿ ಉಪಯೋಗಿಸಿರುವಂತಹ ಸ್ಪೋಟಕದಿಂದ ಇರಬಹುದು ಎಂದು ಅಭಿಪ್ರಾಯ ನೀಡಲಾಗಿರುತ್ತದೆ.

ಸದರಿ ವರದಿಯಲ್ಲಿ ಕೆಎಸ್‌ಎನ್‌ಡಿಎಂಸಿ ಕೇಂದ್ರವು ತಮ್ಮ ಅಭಿಪ್ರಾಯದಲ್ಲಿ ಕೆ.ಆರ್.ಸಾಗರ ಅಣೆಕಟ್ಟು 80 ವರ್ಷಗಳ ಪುರಾತನ ಐತಿಹಾಸಿಕ ಅಣೆಕಟ್ಟೆಯಾಗಿದ್ದು, ಕರ್ನಾಟಕ ರಾಜ್ಯದ ಹಲವು ನಗರಗಳಿಗೆ ಕುಡಿಯುವ ನೀರಿನ ಮೂಲವಾಗಿ ಹಾಗೂ ಕರ್ನಾಟಕ, ತಮಿಳುನಾಡು ರಾಜ್ಯಗಳ ಲಕ್ಷಾಂತರ ಎಕರೆ ಭೂಮಿಗೆ ನೀರಾವರಿ ಮೂಲವಾಗಿರುತ್ತದೆ. ಈ ಹಿನ್ನೆಲೆಯಲ್ಲಿ ರಾಜ್ಯ ಅಣೆಕಟ್ಟುಗಳ ಭದ್ರತಾ ಸಮಿತಿ ಜಿಲ್ಲಾಡಳಿತದ ನೆರವಿನೊಂದಿಗೆ ಅಣೆಕಟ್ಟಿನ 15-20 ಕಿ.ಮೀ ವ್ಯಾಪ್ತಿಯಲ್ಲಿ ಅಣೆಕಟ್ಟೆಯ ಸುರಕ್ಷತೆ ಭಾದಿಸುವಂತಹ ಯಾವುದೇ ಚಟುವಟಿಕೆಗಳು ನಡೆಯದಂತೆ ಪರಿಹಾರ ಸೂತ್ರಗಳ ಯೋಜನೆಯನ್ನು ತಯಾರಿಸಲು ಉಲ್ಲೇಖಿಸಿರುತ್ತದೆ.

ಉಲ್ಲೇಖ(2)ರಲ್ಲಿ ಮಾನ್ಯ ಪ್ರಧಾನ ಕಾರ್ಯದರ್ಶಿಗಳು ಭಾರಿ ನೀರಾವರಿ ಇಲಾಖೆ ಇವರಿಗೆ ಪತ್ರ ಬರೆದು ರಾಜ್ಯ ಅಣೆಕಟ್ಟುಗಳ ಸಮಿತಿ ಕೆ.ಆರ್.ಸಾಗರ ಅಣೆಕಟ್ಟಿನ ಸುರಕ್ಷತೆಯ ಬಗ್ಗೆ ಯಾವುದೇ ಅಧ್ಯಯನ ನಡೆಸಿದ್ದಲ್ಲಿ ಜಿಲ್ಲಾಡಳಿತ ಸಂಪೂರ್ಣವಾಗಿ ಇಲಾಖೆಗೆ ಸಹಕಾರ ನೀಡುವುದಾಗಿ ತಿಳಿಸಲಾಗಿದೆ.

ತಾಂತ್ರಿಕ ನೈಪುಣ್ಯತೆಯುಳ್ಳ ಸಂಸ್ಥೆಯಿಂದ ಈ ಬಗ್ಗೆ ಸಮಗ್ರ ಪರಿಶೀಲನೆ ಹಾಗೂ ವರದಿ ಬರುವವರೆಗೆ ಕೆ.ಆರ್.ಸಾಗರ ಅಣೆಕಟ್ಟೆಯ ಪ್ರಾಮುಖ್ಯತೆಯನ್ನು ಗಮನದಲ್ಲಿಟ್ಟುಕೊಂಡು ಆ ವ್ಯಾಪ್ತಿಯಲ್ಲಿ ಯಾವುದೇ ಗಣಿಗಾರಿಕೆ ಹಾಗೂ ಗಣಿಗಾರಿಕೆಗಾಗಿ ಸ್ಪೋಟಕಗಳನ್ನು ಬಳಸುವುದು ಸೂಕ್ತವಾಗಿರುವುದಿಲ್ಲ ಎಂದು ಅಭಿಪ್ರಾಯಿಸಲಾಗಿದೆ.

ಕೃಷ್ಣರಾಜಸಾಗರ ಅಣೆಕಟ್ಟೆಯ 20 ಕಿ.ಮೀ ವ್ಯಾಪ್ತಿಯ ಪ್ರದೇಶದಲ್ಲಿ ಸ್ಪೋಟಕಗಳನ್ನು ಬಳಸಿ ಗಣಿಗಾರಿಕೆ ಚಟುವಟಿಕೆಗಳನ್ನು ನಡೆಸುತ್ತಿದ್ದು, ಇದರಿಂದ ಸುತ್ತಲಿನ ಪ್ರದೇಶದ ಕಂಪನದಿಂದ ಮನೆಗಳು ಬಿರುಕು ಬಿಡುತ್ತವೆ, ಇಂತಹ ಚಟುವಟಿಕೆಗಳಿಂದ ಪರಿಸರ ಮಾಲಿನ್ಯಗೊಳ್ಳುವುದರಿಂದ, ಕುಡಿಯುವ ನೀರಿನ ಮೂಲ ಕಲುಷಿತಗೊಳ್ಳುವುದರಿಂದ ಹಾಗೂ ಕೆ.ಆರ್.ಎಸ್. ಅಣೆಕಟ್ಟಿಗೆ ತೊಂದರೆಯಾಗುವ ಸಂಭವ ಇರುವ ಹಿನ್ನೆಲೆಯಲ್ಲಿ ಕೆ.ಆರ್.ಎಸ್ ಅಣೆಕಟ್ಟೆಯ ವ್ಯಾಪ್ತಿಯ 20 ಕಿ.ಮೀ ಅಂತರದಲ್ಲಿ ಸಾರ್ವಜನಿಕ ಸುರಕ್ಷತಾ



ಗಣಗಾರಿಕೆ ಚಟುವಟಿಕೆ ಹಾಗೂ ಸ್ಪೋಟಕಗಳನ್ನು ಬಳಸದಂತೆ ನಿಷೇಧಿಸುವುದು ಸೂಕ್ತವೆಂದು  
ವರಿಕೆಯಾಗಿರುವುದರಿಂದ ಈ ಕೆಳಕಂಡಂತೆ ಆದೇಶಿಸಿರುತ್ತೇನೆ.

ಆದೇಶ ಸಂಖ್ಯೆ ಎಂಎಚಿ (2)/2018-19, ದಿನಾಂಕ:27-09-2018

ಎನ್.ಮಂಜುಶ್ರೀ ಭಾ.ಆ.ಸೇ., ಜಿಲ್ಲಾಧಿಕಾರಿ ಹಾಗೂ ಜಿಲ್ಲಾ ಪಂಚಾಯತ್, ಮಂಡ್ಯ ಜಿಲ್ಲೆ, ಮಂಡ್ಯ ಅದ  
ನಾನು ಭಾರತೀಯ ದಂಡ ಪ್ರಕ್ರಿಯೆ ಸಂಹಿತೆ ಕಲಂ 144 ರಡಿಯಲ್ಲಿ ನನಗೆ ಪ್ರದತ್ತವಾಗಿರುವ ಅಧಿಕಾರವನ್ನು ಚಲಾಯಿಸಿ,  
ದಿನಾಂಕ:27-09-2018 ರಿಂದ26-10-2018 ರ ವರೆಗೆ ಕೆ.ಅರ್.ಸಾಗರ ಅಣೆಕಟ್ಟೆಯ 20 ಕಿ. ಮೀ ವ್ಯಾಪ್ತಿಯಲ್ಲಿ ಬರುವ  
ಪಾಂಡವಪುರ ತಾಲ್ಲೂಕಿನ ಮಲ್ಲಿಗೆರೆ, ಅಲ್ಲಹಳ್ಳಿ, ಬಿಂಡಹಳ್ಳಿ, ಬೇಬಿ, ಬೇಬಿಬೆಟ್ಟದಕಾವಲು, ಕಣವೆಕೊಪ್ಪಲು,  
ರಾಗಿಮುದ್ದನಹಳ್ಳಿ, ಕಟೀರಿ, ಮಲ್ಲೇನಹಳ್ಳಿ, ಚಂದ್ರ, ಪಾಂಡವಪುರ, ಹೊಸಬನ್ನಂಗಾಡಿ, ಚಿನಕುರಳಿ, ಹೊಸಗಾನಹಳ್ಳಿ,  
ಕನಗನಹಳ್ಳಿ, ನುಗ್ಗಹಳ್ಳಿ, ಕನಗನಮರಳಿ, ಕಾಮನಾಯ್ಕನಹಳ್ಳಿ, ಮಲ್ಲೋನಹಳ್ಳಿ, ಕಂಚನಹಳ್ಳಿ, ದಿಂಕಾ ಮತ್ತು ಶ್ರೀರಂಗಪಟ್ಟಣ  
ತಾಲ್ಲೂಕಿನ ನೀಲನಕೊಪ್ಪಲು ಗ್ರಾಮಗಳ ವ್ಯಾಪ್ತಿಯಲ್ಲಿ ಯಾವುದೇ ತರಹದ ಸ್ಪೋಟಕಗಳನ್ನು ಬಳಸಿ ಗಣಗಾರಿಕೆ  
ಚಟುವಟಿಕೆಗಳನ್ನು ನಡೆಸದಂತೆ ನಿಷೇಧಿಸಿ ಆದೇಶಿಸಿರುತ್ತೇನೆ.

ಸದರಿ ಆದೇಶವನ್ನು ನನ್ನ ಸ್ವಹಸ್ತಾಕ್ಷರ ಮತ್ತು ಮೊಹರಿನೊಂದಿಗೆ ದಿನಾಂಕ:27-9-2018 ರಂದು  
ಹೊರಡಿಸಿರುತ್ತೇನೆ.

*Manjunath* 27/9/18  
ಜಿಲ್ಲಾ ಪಂಚಾಯತ್  
(ಎನ್.ಮಂಜುಶ್ರೀ)  
ಜಿಲ್ಲಾಧಿಕಾರಿ ಹಾಗೂ ಜಿಲ್ಲಾ ಪಂಚಾಯತ್, ಮಂಡ್ಯ ಜಿಲ್ಲೆ,  
ಮಂಡ್ಯ ಜಿಲ್ಲೆ, ಮಂಡ್ಯ.

ಪ್ರತಿಯನ್ನು: ಈ ಕೆಳಕಂಡವರಿಗೆ ಅವಗಾಹನೆಗಾಗಿ ಸಲ್ಲಿಸಿದೆ.

1. ಪ್ರಧಾನ ಕಾರ್ಯದರ್ಶಿಗಳು ಕಂದಾಯ ಇಲಾಖೆ, ಬಹುಮಹಡಿಗಳ ಕಟ್ಟಡ, ಬೆಂಗಳೂರು
2. ಪ್ರಾದೇಶಿಕ ಆಯುಕ್ತರು, ಮೈಸೂರು ವಿಭಾಗ, ಮೈಸೂರು,

ಪ್ರತಿಯನ್ನು: ಈ ಕೆಳಕಂಡವರಿಗೆ ಅಗತ್ಯಮಾಕಾಗಿ

1. ಮುಖ್ಯಕಾರ್ಯನಿರ್ವಾಹಕಾಧಿಕಾರಿ, ಜಿಲ್ಲಾ ಪಂಚಾಯತ್ ಮಂಡ್ಯಜಿಲ್ಲೆ,
2. ಆರಕ್ಷಕಅಧೀಕ್ಷಕರು, ಮಂಡ್ಯಜಿಲ್ಲೆ, ಮಂಡ್ಯ
3. ಹಿರಿಯ ಭೂ ವಿಜ್ಞಾನಿ (ಖನಿಜ) ಮಂಡ್ಯಜಿಲ್ಲೆ ಮಂಡ್ಯ
4. ಉಪ ವಿಭಾಗಾಧಿಕಾರಿ, ಪಾಂಡವಪುರಉಪ ವಿಭಾಗ,
5. ತಹಶೀಲ್ದಾರ್, ಪಾಂಡವಪುರ

ಮಾನ್ಯ ಜಿಲ್ಲಾಧಿಕಾರಿಗಳು, ಮಂಡ್ಯ ಜಿಲ್ಲೆ, ಮಂಡ್ಯನವರ ಅಧ್ಯಕ್ಷತೆಯಲ್ಲಿ ದಿನಾಂಕ:09-10-2018

ರಂದು ನಡೆದ ಜಿಲ್ಲಾ ಟಾಸ್ಕ್‌ಫೋರ್ಸ್ ಸಮಿತಿ(ಗಣಿ) ಸಭೆಯ ನಡವಳಿಗಳು.

ಹಾಜರಿದ್ದವರು:

- 1) ಜಿಲ್ಲಾಧಿಕಾರಿಗಳು, ಮಂಡ್ಯ ಜಿಲ್ಲೆ, ಮಂಡ್ಯ
- 2) ಜಿಲ್ಲಾ ಪೊಲೀಸ್ ವರಿಷ್ಠಾಧಿಕಾರಿಗಳು, ಮಂಡ್ಯ ಜಿಲ್ಲೆ, ಮಂಡ್ಯ.
- 3) ಉಪರಣ್ಯ ಸಂರಕ್ಷಣಾಧಿಕಾರಿಗಳು, ಮಂಡ್ಯ ಜಿಲ್ಲೆ, ಮಂಡ್ಯ.
- 4) ಉಪವಿಭಾಗಾಧಿಕಾರಿಗಳು, ಮಂಡ್ಯ ಉಪವಿಭಾಗ, ಮಂಡ್ಯ.
- 5) ಪರಿಸರ ಅಧಿಕಾರಿಗಳು, ಕರ್ನಾಟಕ ಪರಿಸರ ಮಾಲಿನ್ಯ ನಿಯಂತ್ರಣ ಮಂಡಳಿ, ಮಂಡ್ಯ.
- 6) ಪ್ರಾದೇಶಿಕ ಸಾರಿಗೆ ಅಧಿಕಾರಿಗಳು, ಮಂಡ್ಯ.
- 7) ಹಿರಿಯ ಭೂವಿಜ್ಞಾನಿ (R), ಗಣಿ ಮತ್ತು ಭೂವಿಜ್ಞಾನ ಇಲಾಖೆ, ಮಂಡ್ಯ.

\*\*\*\*\*

ಜಿಲ್ಲಾಧಿಕಾರಿಗಳು ಸಭೆಯಲ್ಲಿ ಹಾಜರಿದ್ದ ಎಲ್ಲಾ ಅಧಿಕಾರಿಗಳನ್ನು ಸ್ವಾಗತಿಸಿ, ಸಭೆಯಲ್ಲಿ ಚರ್ಚಿಸಬೇಕಾದ ವಿಷಯಗಳ ಬಗ್ಗೆ ಸಭೆಗೆ ಮಂಡಿಸಲು ಸದಸ್ಯ ಕಾರ್ಯದರ್ಶಿಗಳಿಗೆ ಸೂಚಿಸಿದರು.

\*--\*--\*

1. ಕೆ.ಆರ್.ಎಸ್ ಅಣೆಕಟ್ಟು ಸುತ್ತಮುತ್ತ ಗಣಿಗಾರಿಕೆಯನ್ನು ನಿಷೇಧಿಸುವ ಬಗ್ಗೆ

ದಿನಾಂಕ:25-09-2018 ರಂದು ಮೈಸೂರು, ಶ್ರೀರಂಗಪಟ್ಟಣ ಹಾಗೂ ಸುತ್ತಮುತ್ತಲಿನ ಪ್ರದೇಶಗಳಲ್ಲಿ ಭಾರಿ ಶಬ್ದ ಕೇಳಿಬಂದ ಬಗ್ಗೆ ವರದಿಯನ್ನು ಕೆ.ಎಸ್.ಎನ್.ಡಿ.ಎಂ.ಸಿ ಕೇಂದ್ರವು ನೀಡಿರುತ್ತದೆ. ವರದಿಯನ್ನು ಪರಿಶೀಲಿಸಲಾಗಿ ದಿನಾಂಕ:25-09-2018ರಂದು ಕೇಳಿಬಂದ ಭಾರಿ ಶಬ್ದವು ಕೆ.ಆರ್.ಸಾಗರ ಆಸುಪಾಸಿನಲ್ಲಿ ನಡೆಯುತ್ತಿರುವ ಕಲ್ಲುಗಣಿಗಾರಿಕೆಯಲ್ಲಿ ಉಪಯೋಗಿಸುವಂತಹ ಸ್ಫೋಟಕದಿಂದ ಇರಬಹುದೆಂದು ಅಭಿಪ್ರಾಯವನ್ನು ನೀಡಲಾಗಿರುತ್ತದೆ.

ಸದರಿ ವರದಿಯಲ್ಲಿ ಕೆ.ಆರ್.ಎಸ್.ಅಣೆಕಟ್ಟಿಗೆ ಈಗಾಗಲೇ 80 ವರ್ಷ ಆಗಿರುವುದರಿಂದ, ಕರ್ನಾಟಕ ರಾಜ್ಯದ ಹಲವು ನಗರಗಳಿಗೆ ಕುಡಿಯುವ ನೀರಿನ ಮೂಲವಾಗಿ ಹಾಗೂ ಕರ್ನಾಟಕ ಮತ್ತು ತಮಿಳುನಾಡು ಎರಡೂ ರಾಜ್ಯಗಳಿಗೆ ನೀರಾವರಿ ಮೂಲವಾಗಿ ಅತ್ಯವಶ್ಯಕವಾಗಿರುವುದರಿಂದ ರಾಜ್ಯ ಅಣೆಕಟ್ಟು ಸುರಕ್ಷತಾ ಸಮಿತಿ ಜಿಲ್ಲಾಡಳಿತದ ನೆರವಿನೊಂದಿಗೆ ಅಣೆಕಟ್ಟಿನಿಂದ 15 ರಿಂದ 20 ಕಿ.ಮೀ ಒಳಗೆ ಬರುವ ಪ್ರದೇಶದಲ್ಲಿ ಪರಿಶೀಲನೆ ನಡೆಸಿ ಅಣೆಕಟ್ಟಿಯ ಸುರಕ್ಷತೆಯ ದೃಷ್ಟಿಯಿಂದ, ಅಣೆಕಟ್ಟಿಗೆ ತೊಂದರೆಯುಂಟಾಗುವ ಯಾವುದೇ ಚಟುವಟಿಕೆಗಳನ್ನು ನಿಯಂತ್ರಿಸುವ ಸಂಬಂಧ ಕ್ರಿಯಾಯೋಜನೆ ರೂಪಿಸಬೇಕೆಂದು ತಿಳಿಸಿರುತ್ತದೆ.

ಮಾನ್ಯ ಪ್ರಧಾನ ಕಾರ್ಯದರ್ಶಿಗಳು, ನೀರಾವರಿ ಇಲಾಖೆ ಇವರಿಗೆ ದಿನಾಂಕ:27-09-2018 ರಂದು ಜಿಲ್ಲಾಧಿಕಾರಿಗಳು ಪತ್ರ ಬರೆದು ಕೆ.ಆರ್.ಸಾಗರ ಅಣೆಕಟ್ಟಿನ ಸುರಕ್ಷತೆಯ ಬಗ್ಗೆ ಅಧ್ಯಯನ ನಡೆಸಲು ರಾಜ್ಯ ಅಣೆಕಟ್ಟುಗಳ ಸುರಕ್ಷತಾ ಸಮಿತಿಯನ್ನು ನಿಯೋಜಿಸಲು ಕೋರಲಾಗಿರುತ್ತದೆ.

ಜಿಲ್ಲಾಧಿಕಾರಿಗಳು ಹಾಗೂ ಜಿಲ್ಲಾ ದಂಡಾಧಿಕಾರಿಗಳು ದಿನಾಂಕ: 27-09-2018 ರಂದು ಕೃಷ್ಣರಾಜಸಾಗರ ಅಣೆಕಟ್ಟಿಯ 20 ಕಿ.ಮೀ. ವ್ಯಾಪ್ತಿಯ ಪ್ರದೇಶದಲ್ಲಿ ಸ್ಫೋಟಕಗಳನ್ನು ಬಳಸಿ ಗಣಿಗಾರಿಕೆ ಚಟುವಟಿಕೆಗಳು ನಡೆಸುತ್ತಿದ್ದು, ಇದರಿಂದ ಸುತ್ತಲಿನ ಪ್ರದೇಶದ ಕಂಪನದಿಂದ ಮನೆಗಳು ಬಿರುಕು ಬಿಡುತ್ತವೆ, ಇಂತಹ ಚಟುವಟಿಕೆಗಳಿಂದ ಪರಿಸರ ಮಾಲಿನ್ಯಗೊಳ್ಳುವುದರಿಂದ ಕುಡಿಯುವ ನೀರಿನ ಮೂಲ ಕಲುಷಿತಗೊಳ್ಳುವುದರಿಂದ ಹಾಗೂ ಕೆ.ಆರ್.ಎಸ್. ಅಣೆಕಟ್ಟಿಗೆ ತೊಂದರೆಯಾಗುವ ಸಂಭವ ಇರುವ ಹಿನ್ನೆಲೆಯಲ್ಲಿ ಸಾರ್ವಜನಿಕ ಸುರಕ್ಷತಾ ದೃಷ್ಟಿಯಿಂದ ಕೆ.ಆರ್.ಎಸ್.ಅಣೆಕಟ್ಟಿಯ ವ್ಯಾಪ್ತಿಯ 20 ಕಿ.ಮೀ. ವ್ಯಾಪ್ತಿಯಲ್ಲಿ



ಯಾವುದೇ ತರಹದ ಸ್ಪೋಟಕಗಳನ್ನು ಬಳಸಿ ಗಣಿಗಾರಿಕೆ ಚಟುವಟಿಕೆಯನ್ನು ನಡೆಸಬಾರದೆಂದು ಭಾರತೀಯ ದಂಡ ಪ್ರಕ್ರಿಯೆ ಸಂಹಿತೆ ಕಲಂ 144 ರಡಿ ನಿಷೇಧಾಜ್ಞೆಯನ್ನು ದಿನಾಂಕ: 27-09-2018 ರಿಂದ 26.10.2018ರವರೆಗೆ ಹೊರಡಿಸಿರುತ್ತಾರೆ ಎಂದು ಹಿರಿಯ ಭೂವಿಜ್ಞಾನಿಯವರು ಸಭೆಗೆ ತಿಳಿಸಿದರು.

ಆದ್ದಾಗ್ಯೂ ಕೃಷ್ಣರಾಜಸಾಗರ ಅಣೆಕಟ್ಟೆಯ 20 ಕಿ.ಮೀ. ವ್ಯಾಪ್ತಿಯ ಒಳಗೆ ಗಣಿಗಾರಿಕೆ ಮುಂದುವರೆದಿದೆ ಎಂಬ ದೂರುಗಳ ಹಿನ್ನೆಲೆಯಲ್ಲಿ ಸಭೆಯು ಚರ್ಚಿಸಿ ಈ 20 ಕಿ.ಮೀ ವ್ಯಾಪ್ತಿಯ ಪ್ರದೇಶದ ಒಳಗೆ ಜಿಲ್ಲೆ ಕ್ರಷರ್‌ಗಳನ್ನು ನಿಲ್ಲಿಸದಿದ್ದಲ್ಲಿ ಅಕ್ರಮ ಗಣಿಗಾರಿಕೆಯನ್ನು ತಡೆಗಟ್ಟಲು ಕಷ್ಟಸಾಧ್ಯ ಎಂದು ಜಿಲ್ಲಾ ಪೊಲೀಸ್ ವರಿಷ್ಠಾಧಿಕಾರಿಗಳು ಸಭೆಯಲ್ಲಿ ಪ್ರಸ್ತಾಪಿಸಿದರು. ಈ ಪ್ರಸ್ತಾವನೆಯನ್ನು ಸಮಿತಿಯ ಎಲ್ಲಾ ಸದಸ್ಯರು ಸಮಂಜಸವೆಂದು ತಮ್ಮ ತಮ್ಮ ಅಭಿಪ್ರಾಯವನ್ನು ವ್ಯಕ್ತಪಡಿಸಿದರು.

ಹಿರಿಯ ಭೂವಿಜ್ಞಾನಿಗಳು ಮಾತನಾಡಿ ಜಿಲ್ಲೆ ಕ್ರಷರ್‌ಗಳಿಗೆ 20 ದಿನಗಳ ಕಾಲಾವಕಾಶ ನೀಡಿ ಶೇಖರಿಸಲ್ಪಟ್ಟ ತಮ್ಮ ಸಾಮಗ್ರಿಗಳನ್ನು ಹಾಗೂ ಯಂತ್ರೋಪಕರಣಗಳನ್ನು ಕೊಂಡೊಯ್ಯಲು ಅವಕಾಶ ನೀಡುವುದು ಸೂಕ್ತವೆಂದು ಸಭೆಯ ಗಮನಕ್ಕೆ ತಂದರು.

ಇದಕ್ಕೆ ಪ್ರತಿಕ್ರಿಯಿಸಿದ ಜಿಲ್ಲಾಧಿಕಾರಿಗಳು ಹಾಗೂ ಅಧ್ಯಕ್ಷರು ಮೂರು ಪ್ರಮುಖ ಸ್ಥಳಗಳಲ್ಲಿ ಎಲ್ಲಾ ಇಲಾಖಾ ಪ್ರತಿನಿಧಿಗಳನ್ನೊಳಗೊಂಡ ಚೆಕ್‌ಪೊಸ್ಟ್ ನಿರ್ಮಿಸಿ ಆ ಚೆಕ್‌ಪೊಸ್ಟ್‌ಗಳಲ್ಲಿ ಸಿ-ಫಾರಂ ಪಡೆದಿರುವ ಜಿಲ್ಲೆ ಕ್ರಷರ್‌ಗಳು ಮಾತ್ರ, ಪರವಾನಗಿ (ಪರ್ಮಿಟ್) ಹೊಂದಿರುವ ಸಾಮಗ್ರಿಗಳನ್ನು ಕೊಂಡೊಯ್ಯಲು ಅನುಮತಿ ನೀಡಲು ಒಂದು ವೇಳೆ ಅನುಮತಿ ಇಲ್ಲದ ಸಾಮಗ್ರಿಗಳನ್ನು ಕೊಂಡೊಯ್ಯುತ್ತಿದ್ದಲ್ಲಿ ಅಂತಹ ವಾಹನ ಹಾಗೂ ಸಾಮಗ್ರಿಯನ್ನು ಜಪ್ತಿಮಾಡಿ ಕಾನೂನಿನನ್ವಯ ಕ್ರಮ ಕೈಗೊಳ್ಳಲು ಸೂಚಿಸಿದರು.

ಕೆ.ಆರ್.ಸಾಗರ ಅಣೆಕಟ್ಟಿನ ಸುರಕ್ಷತೆಯ ಬಗ್ಗೆ ಅಧ್ಯಯನ ನಡೆಸಲು, ತಾಂತ್ರಿಕ ನೈಪುಣ್ಯತೆಯುಳ್ಳ ಸಂಸ್ಥೆಯನ್ನು ನೀರಾವರಿ ಇಲಾಖೆ, ರಾಜ್ಯ ಅಣೆಕಟ್ಟಿಗಳ ಸಮಿತಿಯಿಂದ ನೇಮಕಗೊಂಡು ಅದರ ವರದಿಯನ್ವಯ ನೀರಾವರಿ ಇಲಾಖೆ ಹಾಗೂ ಗಣಿ ಮತ್ತು ಭೂವಿಜ್ಞಾನ ಇಲಾಖೆಯು ನೀಡುವ ನಿರ್ದೇಶನದವರೆಗೂ ಸದರಿ ಪ್ರದೇಶದಲ್ಲಿ ನಡೆಯುತ್ತಿರುವ ಗಣಿಗಾರಿಕೆ ಮತ್ತು ಅದಕ್ಕೆ ಸಂಬಂಧಿಸಿದ ಇತರೆ ಎಲ್ಲಾ ಚಟುವಟಿಕೆ ಅಂದರೆ ಕ್ರಷರ್ ಕಲ್ಲುಮಡಿ ಮಾಡುವ ಘಟಕಗಳನ್ನು ಕೆ.ಆರ್.ಸಾಗರ ಅಣೆಕಟ್ಟೆಯ ಪ್ರಾಮುಖ್ಯತೆಯನ್ನು ಗಮನದಲ್ಲಿಟ್ಟುಕೊಂಡು ಸಂಪೂರ್ಣ ನಿಷೇಧಿಸಿರುವುದು ಸೂಕ್ತವೆಂದು ಸಭೆ ತೀರ್ಮಾನಿಸಿತು.

ಮೈಸೂರು ಜಿಲ್ಲೆ ಕೆ.ಆರ್.ನಗರ ತಾಲ್ಲೂಕಿನ ಕೆಲವು ಪ್ರದೇಶಗಳಲ್ಲಿ ಗಣಿಗಾರಿಕೆ ನಡೆಯುತ್ತಿದ್ದು, ಅದು ಕೂಡ ಕೆ.ಆರ್.ಎಸ್ ಅಣೆಕಟ್ಟೆಯಿಂದ 20ಕಿ.ಮೀ ವ್ಯಾಪ್ತಿಯಲ್ಲಿ ಬರುವುದರಿಂದ ಈ ಬಗ್ಗೆ ಸೂಕ್ತ ಕ್ರಮ ವಹಿಸಲು ಜಿಲ್ಲಾಧಿಕಾರಿಗಳು, ಮೈಸೂರು ಇವರಿಗೆ ಪತ್ರ ಬರೆಯಲು ತೀರ್ಮಾನಿಸಲಾಯಿತು.

ಸಭೆಯ ತೀರ್ಮಾನದಂತೆ ಕೆ.ಆರ್.ಸಾಗರ ಅಣೆಕಟ್ಟಿನ 20ಕಿ.ಮೀ ವ್ಯಾಪ್ತಿಯಲ್ಲಿ ಬರುವಂತಹ ಪ್ರದೇಶದಲ್ಲಿ ಕಲ್ಲುಗಣಿಗಾರಿಕೆ ಹಾಗೂ ಗಣಿಗಾರಿಕೆಗೆ ಸ್ಪೋಟಕಗಳನ್ನು ಬಳಸುವುದು ಮತ್ತು ಕ್ರಷರ್ ಕಲ್ಲುಮಡಿ ಮಾಡುವ ಘಟಕಗಳನ್ನು ಅಣೆಕಟ್ಟಿನ ಸುರಕ್ಷತೆಯ ಉದ್ದೇಶದಿಂದ ನಿಷೇಧಿಸಲು ಹಾಗೂ ಆದೇಶ ಹೊರಡಿಸಿ ಜಾರಿಗೊಳಿಸಲು ತೀರ್ಮಾನಿಸಲಾಯಿತು.

(ಕ್ರಮ: ಸದಸ್ಯತಾರ್ಕಾರ್ಥಿಗಳು ಹಾಗೂ ಹಿರಿಯ ಭೂವಿಜ್ಞಾನಿ, ಗಣಿ ಮತ್ತು ಭೂವಿಜ್ಞಾನಇಲಾಖೆ, ಮಂಡ್ಯ)



**ಚೆಕ್ ಪೋಸ್ಟ್‌ಗಳು:-**

ಜಿಲ್ಲೆಯಲ್ಲಿ ಅನಧಿಕೃತ ಗಣಿಗಾರಿಕೆ ನಡೆಸಿ ಸಾಗಾಣಿಕೆಯನ್ನು ನಿಯಂತ್ರಿಸಲು ಮಂಡ್ಯ ಜಿಲ್ಲೆ, ಪಾಂಡವಪುರ ತಾಲ್ಲೂಕು ಹಾಗೂ ಶ್ರೀರಂಗಪಟ್ಟಣ ತಾಲ್ಲೂಕಿನಲ್ಲಿ ಈ ಕೆಳಕಂಡಂತೆ ಚೆಕ್‌ಪೋಸ್ಟ್‌ಗಳನ್ನು ಸ್ಥಾಪಿಸಲು ತೀರ್ಮಾನಿಸಲಾಯಿತು.

1. ಪಿಎಸ್‌ಎಸ್‌ಕೆ ಹತ್ತಿರ,
2. ಮೈಸೂರು-ಬೆಂಗಳೂರು ಹೆದ್ದಾರಿಯಲ್ಲಿ ಪ್ರಸ್ತುತ ಸಾರಿಗೆ ಇಲಾಖೆಯ ಚೆಕ್ ಪೋಸ್ಟ್ ಪಕ್ಕದಲ್ಲಿ
3. ಶ್ರೀರಂಗಪಟ್ಟಣ ತಾಲ್ಲೂಕಿನ ಕೆ.ಆರ್.ಎಸ್ ಪೊಲೀಸ್ ಠಾಣೆ ಪಕ್ಕದಲ್ಲಿ

ಈ ಚೆಕ್‌ಪೋಸ್ಟ್‌ಗಳನ್ನು ಚಾಲನೆಗೊಳಿಸಿ 24\*7 ಸಿಬ್ಬಂದಿಗಳು ಕಾರ್ಯನಿರ್ವಹಿಸಿ ಪರವಾನಿಗೆ ಇಲ್ಲದೆ ಸಾಗಾಣಿಕೆ ಮಾಡುವ ವಾಹನಗಳನ್ನು ಕರ್ತವ್ಯ ನಿರ್ವಹಿಸುತ್ತಿರುವ ಅಧಿಕಾರಿ/ಸಿಬ್ಬಂದಿಗಳು ಪರಿಶೀಲಿಸಿ ವಶಪಡಿಸಿಕೊಂಡು ಪೊಲೀಸ್ ಸುಪರ್ದಿಗೆ ನೀಡಿ ನಂತರ ಶ್ರೀ ಡಿ.ನಾಗೇಶ್, ಭೂವಿಜ್ಞಾನಿ, ಗಣಿ ಮತ್ತು ಭೂವಿಜ್ಞಾನ ಇಲಾಖೆ, ಮಂಡ್ಯ ಇವರು ಸದರಿ ವಾಹನವನ್ನು ಮಾನ್ಯ ನ್ಯಾಯಾಲಯದಲ್ಲಿ ಪಿ.ಸಿ.ಆರ್‌ನ್ನು ದಾಖಲಿಸಿ, ನಂತರ ಮಾನ್ಯ ನ್ಯಾಯಾಲಯವು ನೀಡುವ ಸೂಚನೆಯಂತೆ ಮುಂದಿನ ಕ್ರಮಕೈಗೊಳ್ಳಲು ಸೂಚಿಸಿದರು. ಸದರಿ ಮಾಹಿತಿಯನ್ನು ಸದಸ್ಯ ಕಾರ್ಯದರ್ಶಿಗಳು, ಜಿಲ್ಲಾ ಟಾಸ್ಕ್ ಫೋರ್ಸ್ ಸಮಿತಿ(ಗಣಿ), ಮಂಡ್ಯ ಇವರು ಕ್ರೋಢೀಕರಿಸುವುದು ಎಂದು ತೀರ್ಮಾನಿಸಲಾಯಿತು.

ಸದರಿ ಚೆಕ್‌ಪೋಸ್ಟ್‌ಗಳಲ್ಲಿ ಈ ಕೆಳಕಂಡಂತೆ ಅಧಿಕಾರಿಗಳನ್ನು ನಿಯೋಜಿಸಲು ಮಾನ್ಯ ಜಿಲ್ಲಾಧಿಕಾರಿಗಳು ಸಭೆಯಲ್ಲಿ ಸೂಚಿಸಿದರು. ಹಾಗೂ ಇದರ ಬಗ್ಗೆ ಲೋಪದೋಷ ಕಂಡುಬಂದಲ್ಲಿ ಸಂಬಂಧಪಟ್ಟ ಇಲಾಖೆಯ ಕರ್ತವ್ಯನಿರತ ಅಧಿಕಾರಿ ಹಾಗೂ ಸಿಬ್ಬಂದಿಗಳ ಮೇಲೆ ಶಿಸ್ತುಕ್ರಮ ಜರುಗಿಸಲಾಗುವುದೆಂದು ಸೂಚಿಸಿದರು.

ಕ್ರ.ಸಂ	ಇಲಾಖೆ	ಹುದ್ದೆ	ನಿಯೋಜಿಸಲು ಕ್ರಮವಹಿಸಬೇಕಾದವರು
1	ಕಂದಾಯ ಇಲಾಖೆ	ಕಂದಾಯ ಇಲಾಖಾ ಸಿಬ್ಬಂದಿ	ಉಪವಿಭಾಗಾಧಿಕಾರಿಗಳು, ಪಾಂಡವಪುರ ಉಪವಿಭಾಗ
2	ಪೊಲೀಸ್ ಇಲಾಖೆ	ಆರಕ್ಷಕ ಸಿಬ್ಬಂದಿ	ಉಪಾಧೀಕ್ಷಕರು, ಶ್ರೀರಂಗಪಟ್ಟಣ
3	ಅರಣ್ಯ ಇಲಾಖೆ	ಅರಣ್ಯ ಇಲಾಖಾ ಸಿಬ್ಬಂದಿ	ಉಪ ಅರಣ್ಯಸಂರಕ್ಷಣಾಧಿಕಾರಿಗಳು, ಮಂಡ್ಯ
4	ಸಾರಿಗೆ ಇಲಾಖೆ	ಸಾರಿಗೆ ಇಲಾಖಾ ಸಿಬ್ಬಂದಿ	ಪ್ರದೇಶಿಕ ಸಾರಿಗೆ ಅಧಿಕಾರಿಗಳು, ಮಂಡ್ಯ
5	ಗಣಿ ಮತ್ತು ಭೂವಿಜ್ಞಾನ ಇಲಾಖೆ	ಭೂವಿಜ್ಞಾನಿ ಹಾಗೂ ಗೃಹರಕ್ಷಕ ಸಿಬ್ಬಂದಿ	ಹಿರಿಯ ಭೂವಿಜ್ಞಾನಿ, ಗಣಿ ಮತ್ತು ಭೂವಿಜ್ಞಾನ ಇಲಾಖೆ, ಮಂಡ್ಯ

(ಕ್ರಮ: ಕಂದಾಯ ಇಲಾಖೆ, ಪೊಲೀಸ್ ಇಲಾಖೆ, ಅರಣ್ಯ ಇಲಾಖೆ, ಸಾರಿಗೆ ಇಲಾಖೆ ಗಣಿ ಮತ್ತು ಭೂವಿಜ್ಞಾನ ಇಲಾಖೆ)

**ಅಕ್ರಮ ಗಣಿಗಾರಿಕೆ ಹಾಗೂ ಸಾಗಾಣಿಕೆಯನ್ನು ನಿಯಂತ್ರಿಸಲು ರಚಿಸಿರುವ ತಂಡಗಳ ಬಗ್ಗೆ:-**

ಮಂಡ್ಯ ಜಿಲ್ಲೆ ಶ್ರೀರಂಗಪಟ್ಟಣ ಹಾಗೂ ಪಾಂಡವಪುರ ತಾಲ್ಲೂಕಿನ ವ್ಯಾಪಿಯಲ್ಲಿ ಅಕ್ರಮಗಣಿಗಾರಿಕೆ ಹಾಗೂ ಸಾಗಾಣಿಕೆಯನ್ನು ತಡೆಗಟ್ಟುವ ನಿಟ್ಟಿನಲ್ಲಿ ರಚಿಸಿರುವ ತಂಡವು ತಹಶೀಲ್ದಾರರು, ವೃತ್ತ ಆರಕ್ಷಕ ನಿರೀಕ್ಷಕರುಗಳು, ವಲಯ ಅರಣ್ಯಾಧಿಕಾರಿಗಳು, ಸಾರಿಗೆ ಇಲಾಖೆಯ ಬ್ರೇಕ್ ಇನ್ಸ್‌ಪೆಕ್ಟರ್‌ಗಳು, ಪರಿಸರ ಇಲಾಖೆ ಸಹಾಯಕ ಪರಿಸರ ಅಧಿಕಾರಿಗಳು ಮತ್ತು ಗಣಿ ಮತ್ತು ಭೂವಿಜ್ಞಾನ ಇಲಾಖೆಯ ಭೂವಿಜ್ಞಾನಿ ಒಳಗೊಂಡಂತೆ

ಮೂರು ಪ್ರತ್ಯೇಕ ತಂಡಗಳನ್ನು ರಚಿಸಿ ಅಕ್ರಮ ಗಣಿಗಾರಿಕೆ ಹಾಗೂ ಬ್ಲಾಸ್ಪಿಂಗಿಗಳನ್ನು ಮತ್ತು ಸಾಗಾಣಿಕೆಯನ್ನು ತಡೆಗಟ್ಟಲು ಕ್ರಮವಹಿಸಲು ಸಭೆಯಲ್ಲಿ ತೀರ್ಮಾನಿಸಲಾಯಿತು.

ತಂಡ-1

ಉಪವಿಭಾಗೀಯ ತಂಡ

ಉಪವಿಭಾಗಾಧಿಕಾರಿಗಳು	ತಂಡದ ಅಧ್ಯಕ್ಷರು
ಉಪ ಅಧೀಕ್ಷಕರು ಶ್ರೀರಂಗಪಟ್ಟಣ	ಸದಸ್ಯರು
ಉಪ ಆರಣ್ಯ ಸಂರಕ್ಷಣಾಧಿಕಾರಿಗಳು ಮಂಡ್ಯ	ಸದಸ್ಯರು
ಹಿರಿಯ ಭೂವಿಜ್ಞಾನಿ ಗಣಿ ಮತ್ತು ಭೂವಿಜ್ಞಾನ ಇಲಾಖೆ	ಸದಸ್ಯರು
ಪ್ರಾಥೇಶಿಕ ಸಾರಿಗೆ ಅಧಿಕಾರಿ ಮಂಡ್ಯ	ಸದಸ್ಯರು

ತಂಡ -2

ಪಾಂಡವಪುರ ತಾಲ್ಲೂಕು

ತಹಸೀಲ್ದಾರ್ ಪಾಂಡವಪುರ	ತಂಡದ ಅಧ್ಯಕ್ಷರು
ವೃತ್ತ ಆರಕ್ಷಕ ನಿರೀಕ್ಷಕರು ಪಾಂಡವಪುರ	ಸದಸ್ಯರು
ವಲಯ ಆರಣ್ಯಾಧಿಕಾರಿ, ಪಾಂಡವಪುರ	ಸದಸ್ಯರು
ತಾಲ್ಲೂಕು ಭೂವಿಜ್ಞಾನಿ ಗಣಿ ಮತ್ತು ಭೂವಿಜ್ಞಾನ ಇಲಾಖೆ	ಸದಸ್ಯರು
ಸಾರಿಗೆ ನಿರೀಕ್ಷಕರು, ಸಾರಿಗೆ ಇಲಾಖೆ ಪಾಂಡವಪುರ	ಸದಸ್ಯರು

ತಂಡ -3

ಶ್ರೀರಂಗಪಟ್ಟಣ ತಾಲ್ಲೂಕು

ತಹಸೀಲ್ದಾರ್ ಶ್ರೀರಂಗಪಟ್ಟಣ	ಸದಸ್ಯರು
ವೃತ್ತ ಆರಕ್ಷಕ ನಿರೀಕ್ಷಕರು ಶ್ರೀರಂಗಪಟ್ಟಣ	ಸದಸ್ಯರು
ವಲಯ ಆರಣ್ಯಾಧಿಕಾರಿ, ಶ್ರೀರಂಗಪಟ್ಟಣ	ಸದಸ್ಯರು
ಸಾರಿಗೆ ನಿರೀಕ್ಷಕರು, ಸಾರಿಗೆ ಇಲಾಖೆ ಶ್ರೀರಂಗಪಟ್ಟಣ	ಸದಸ್ಯರು

ಕಲ್ಲುಗಣಿ ಗುತ್ತಿಗೆ ಕೋರಿರುವ ಬಗ್ಗೆ.

ಜಿಲ್ಲೆಯಲ್ಲಿ ರಸ್ತೆ ಅಭಿವೃದ್ಧಿ ಕಾಮಗಾರಿಗಳಿಗೆ ಸಂಬಂಧಿಸಿದಂತೆ ಕಲ್ಲುಗಣಿ ಗುತ್ತಿಗೆ ಮಂಜೂರಾತಿಗೆ ಅನುಮತಿ ನೀಡುವ ಸಂಬಂಧ, ಸಂಬಂಧಪಟ್ಟ ಇಲಾಖೆಗಳಿಂದ ನಿರಾಕ್ಷೇಪಣಾ ಪತ್ರ ಬಂದಿರುವ ಬಗ್ಗೆ ಹಿರಿಯ ಭೂವಿಜ್ಞಾನಿಯವರು ಸಭೆಯಲ್ಲಿ ಮಂಡಿಸಿದರು. ಕಲ್ಲುಗಣಿಗಾರಿಕೆಗೆ ಕೋರಿ ಅರ್ಜಿಸಿದ ಪ್ರದೇಶದ ವಿವರಗಳ ಬಗ್ಗೆ ಮಾಹಿತಿ ನೀಡಿದ್ದು, ಅದು ಈ ಕೆಳಕಂಡಂತಿರುತ್ತವೆ.

ಕ್ರ.ಸಂ	ಅರ್ಜಿದಾರರ ಹೆಸರು ಮತ್ತು ವಿಳಾಸ	ಸಭೆಯ ತೀರ್ಮಾನ
01	ಮೆ.ದಿಲೀಪ್ ಬಿಲ್ಡರ್ಸ್ ಲಿ., ಸೀನಿಯರ್ ಮ್ಯಾನೇಜರ್: ಆರ್.ಬಿ.ಸಿಂಗ್, ಎಂಐಜಿ-900, ಕೆ.ಹೆಚ್.ಬಿ.ಕಾಲೋನಿ, ಚಿಕ್ಕಮಂಡ್ಯ, ಮಂಡ್ಯ-571402	ಮಂಡ್ಯ ಜಿಲ್ಲೆ, ಶ್ರೀರಂಗಪಟ್ಟಣ ತಾಲ್ಲೂಕು, ಕಾಳೇನಹಳ್ಳಿ ಗ್ರಾಮದ ಸರ್ವೆ ನಂ:21ರಲ್ಲಿ 15-00 ಎಕರೆ ಸರ್ಕಾರಿ ಗೋಮಾಳ ಪ್ರದೇಶದಲ್ಲಿ Building Stone (Manufacture-sand) for a period of 5years or till the work completion (for the work of six laning of Bangalore-Mysore Section, Km:18+000 (Near Columbia Asia Hospital Junction) to 74+200 (Nidaghatta) of NH-275 in the State of Karnataka to be executed on Hybrid Annuity Mode, LOA No.NHA/KNT/NH-75/NID-MYS2016/113642, dated 28-02-2018) ರಸ್ತೆಗಳ ಕಾಮಗಾರಿಗಾಗಿ ಕರ್ನಾಟಕ ಉಪಖನಿಜ ರಿಯಾಯಿತಿ ನಿಯಮಾವಳಿ 1994ರ ತಿದ್ದುಪಡಿ 2016ರ ನಿಯಮ 3-ಬಿ ರಂತೆ ಕಲ್ಲುಗಣಿ ಗುತ್ತಿಗೆ ಮಂಜೂರಾತಿಗಾಗಿ ಅರ್ಜಿಯನ್ನು ಸಲ್ಲಿಸಿರುತ್ತಾರೆ. ಆದರನ್ನಯ 15-00 ಎಕರೆ ವಿಸ್ತೀರ್ಣದ ಪ್ರದೇಶದ ಕಲ್ಲುಗಣಿಗಾರಿಕೆ ಮಂಜೂರಾತಿಗಾಗಿ ಉಪ ವಿಭಾಗಾಧಿಕಾರಿಗಳು, ಪಾಂಡವಪುರ ಉಪ ವಿಭಾಗ ಇವರ ಪತ್ರ ಸಂಖ್ಯೆ:ಮೈನ್/ಸಿಆರ್.07/2018-19 ದಿನಾಂಕ:19-06-2018 ರಲ್ಲಿ ಈ ಕೆಳಗಿನಂತೆ ವರದಿಸಿರುತ್ತಾರೆ.  • ಕೆ.ಶೆಟ್ಟಹಳ್ಳಿ ಹೋಬಳಿ, ಕಾಳೇನಹಳ್ಳಿ ಗ್ರಾಮದ ಸರ್ವೆ ನಂ.21ರಲ್ಲಿ 323-13 ಎಕರೆ ಸರ್ಕಾರಿ ಗೋಮಾಳ ಜಮೀನಿದ್ದು, ಸದರಿ ಜಮೀನನ್ನು ಎಂ.ಆರ್.07/2000-01ರಂತೆ ಆರಣ್ಯ ಇಲಾಖೆಗೆ ಹಕ್ಕು ಬದಲಾವಣೆ ಮಾಡಿ ವರ್ಗಾಯಿಸಲಾಗಿರುತ್ತದೆ.  • ಸರ್ವೆ ನಂ.21ರಲ್ಲಿ ಕಲ್ಲುಗಣಿ ಕ್ರಷರ್‌ಗಳಿದ್ದು, ಈ



ಹಿಂದೆ ಕಲ್ಬುಗಣ್ ಗುತ್ತಿಗೆ ಮಂಜೂರಾತಿ ನೀಡಿ ಅವಧಿ ಮುಗಿದಿರುವುದರಿಂದ ಕಲ್ಬುಗಣ್‌ಗಾರಿಕೆ ಸ್ಥಗಿತಗೊಂಡಿರುತ್ತದೆ. ಈ ಬಗ್ಗೆ ಅರಣ್ಯ ಇಲಾಖೆ ಹಾಗೂ ಗಣ್ ಮತ್ತು ಭೂವಿಜ್ಞಾನ ಇಲಾಖೆಯಿಂದ ಜಂಟಿ ಸರ್ವೆ ಮಾಡಿ ನಿಖರವಾದ ವಿಸ್ತೀರ್ಣವನ್ನು ಪಡೆಯಬಹುದಾಗಿರುತ್ತದೆ.

- 200 ಮೀ. ವ್ಯಾಪ್ತಿಯೊಳಗೆ ಸಾರ್ವಜನಿಕ ರಸ್ತೆ, ರೈಲ್ವೆಹಳಿ, ದೇವಸ್ಥಾನ, ಶಾಲಾಕಾಲೇಜು, ಜಲಾಶಯ, ಕೆರೆ, ಕಾಲುವೆ, ಅಧಿಕ ವಿದ್ಯುತ್ ಪ್ರಸರಣದ ತಂತಿ ಮತ್ತು ಇನ್ನಿತರೆ ಸಾರ್ವಜನಿಕ ರಚನೆಗಳು ಇರುವುದಿಲ್ಲ.
- 2 ಕಿ.ಮೀ.ವ್ಯಾಪ್ತಿಯೊಳಗೆ ಪ್ರಾಚೀನ ಸ್ಮಾರಕ ಮತ್ತು ಪುರಾತತ್ವೀಯ ಸ್ಥಳ ಮತ್ತು ಅವಶೇಷಗಳು ಇರುವುದಿಲ್ಲ.
- ತಹಶೀಲ್ದಾರ್‌ರವರ ವರದಿ ಮೇರೆಗೆ ರಸ್ತೆ ಕಾಮಗಾರಿಗೆ ಮಂಜೂರಾತಿ ನೀಡುವ ಬಗ್ಗೆ ಅರಣ್ಯ ಇಲಾಖೆಯಿಂದ ನಿರಾಕ್ಷೇಪಣಾ ಪತ್ರ ಪಡೆದು ಹಾಗೂ ಸ್ಪೋಟಕಗಳನ್ನು ಬಳಸಲು ಸಕ್ಷಮ ಪ್ರಾಧಿಕಾರದಿಂದ ಅನುಮತಿ ಪಡೆಯುವ ಷರತ್ತುಗಳೊಳಪಡಿಸಿ ನೀಡಬಹುದೆಂದು ತಿಳಿಸಿರುತ್ತಾರೆ.
- ಉಪ ಅರಣ್ಯ ಸಂರಕ್ಷಣಾಧಿಕಾರಿಗಳು, ಮಂಡ್ಯ ಇವರ ಪತ್ರ ಸಂಖ್ಯೆ: ಸಿ1/ಭೂಮಿ/ ನಿ.ಪತ್ರ/ ಜಿಎಲ್-1829/2018-19 ದಿನಾಂಕ:05-10-2018ರಲ್ಲಿ ಕಾಲೇಜುಹಳ್ಳಿ ಗ್ರಾಮದ ಸರ್ವೆ ನಂ.21ರಲ್ಲಿ ಜಿಲ್ಲಾಮಟ್ಟದ ಸಂಚಾಲನ ಸಮಿತಿಯ ಶಿಫಾರಸ್ಸಿನಂತೆ 323-13 ಎಕರೆಯನ್ನು ಅರಣ್ಯ ಇಲಾಖೆಗೆ ಉಳಿಸಿಕೊಂಡು ಉಳಿದ ಸರ್ಕಾರಿ ಜಮೀನಿನಲ್ಲಿ ಸರ್ಕಾರದ ಅನುಮೋದನೆಗೆ ಒಳಪಟ್ಟು ಕಲ್ಬುಗಣ್ ಗುತ್ತಿಗೆ ಮಂಜೂರು ಮಾಡಲು ಷರತ್ತನ್ನು ವಿಧಿಸಿ ಅಭಿಪ್ರಾಯವನ್ನು ನೀಡಿರುತ್ತಾರೆ.

ಹಿರಿಯ ಭೂವಿಜ್ಞಾನಿಯವರು ಮೇಲ್ಕಂಡ ಅಂಶವನ್ನು ಸಭೆಗೆ ಮಂಡಿಸುತ್ತಾ ಸದರಿಯವರು ಕೋರಿರುವ ಪ್ರದೇಶವು ಈ ಹಿಂದೆ ಗುತ್ತಿಗೆ ನೀಡಿ ಮುಕ್ತಾಯಗೊಂಡಿರುವ ಪ್ರದೇಶವಾಗಿರುತ್ತದೆಂದು ತಿಳಿಸಿದರು.

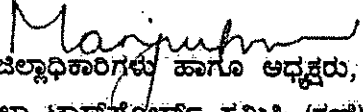


ಮೇಲ್ಕಂಡ ಅರ್ಜಿಗಳು ಸರ್ಕಾರದ ಕಾಮಗಾರಿಗಳಿಗೆ ಕಟ್ಟಡಕಟ್ಟುಗಳನ್ನು ಉಪಯೋಗಿಸಲು ಕೋರಿರುವುದರಿಂದ ಕರ್ನಾಟಕ ಉಪಖನಿಜ ರಿಯಾಯಿತಿ (ತಿದ್ದುಪಡಿ) 2016ರ ನಿಯಮಾವಳಿ ನಿಯಮ 3ಬಿ ರಂತೆ ಪ್ರಸ್ತಾವನೆಯನ್ನು ಕಲ್ಪಿಸಬೇಕಾಗಿ ಮಂಜೂರಾತಿಗಾಗಿ ಸರ್ಕಾರಕ್ಕೆ ಅನುಮೋದನೆಗೆ ಕಳುಹಿಸಬೇಕಾಗಿರುತ್ತದೆಂದು ಹಿರಿಯ ಭೂವಿಜ್ಞಾನಿಯವರು ಸಭೆಯಲ್ಲಿ ಮಂಡಿಸಿದಾಗ ಕರ್ನಾಟಕ ಉಪಖನಿಜ ರಿಯಾಯಿತಿ (ತಿದ್ದುಪಡಿ) 2016ರ ನಿಯಮಾವಳಿ ನಿಯಮ 3ಬಿ ರಂತೆ ಕ್ರಮವಹಿಸಲು ಸಭೆಯಲ್ಲಿ ಸರ್ವಾನುಮತದಿಂದ ತೀರ್ಮಾನಿಸಲಾಯಿತು.

(ಕ್ರಮ: ಹಿರಿಯ ಭೂವಿಜ್ಞಾನಿ, ಗಣಿ ಮತ್ತು ವಿಜ್ಞಾನ ಇಲಾಖೆ, ಮಂಡ್ಯ)

(ಕ್ರಮ: ಕಂದಾಯ ಇಲಾಖೆ, ಪೊಲೀಸ್ ಇಲಾಖೆ, ಅರಣ್ಯ ಇಲಾಖೆ, ಸಾರಿಗೆ ಇಲಾಖೆ, ಪರಿಸರ ಇಲಾಖೆ ಹಾಗೂ ಗಣಿ ಮತ್ತು ಭೂವಿಜ್ಞಾನ ಇಲಾಖೆ)

ಸಭೆಯನ್ನು ವಂದನೆಗಳೊಂದಿಗೆ ಮುಕ್ತಾಯಗೊಳಿಸಲಾಯಿತು.

  
ಜಿಲ್ಲಾಧಿಕಾರಿಗಳು ಹಾಗೂ ಅಧ್ಯಕ್ಷರು, 11/10/18  
ಜಿಲ್ಲಾ ಟಾಕ್ಸ್‌ಪೋರ್ಟ್ ಸಮಿತಿ (ಗಣಿ),  
ಮಂಡ್ಯ.

**ಮಂಡ್ಯ ಜಿಲ್ಲೆ ಪಾಂಡವಪುರ ತಾಲ್ಲೂಕಿನಲ್ಲಿ ಕೆ.ಆರ್.ಎಸ್.ಅಣೆಕಟ್ಟು ಸುತ್ತಮುತ್ತಲಿನ ರದ್ದುಪಡಿಸಿರುವ ಕಲ್ಲುಗಣಿ ಗುತ್ತಿಗೆಗಳು ವಿವರಗಳು**

ಕ್ರಮ ಸಂಖ್ಯೆ	ಗುತ್ತಿಗೆದಾರರ ಹೆಸರು	ಕ.ಗ.ಗು. ಸಂಖ್ಯೆ	ಏನಿಜ	ಮಂಜೂರಾತಿ ದಿನಾಂಕ	ಗ್ರಾಮ ಮತ್ತು ಸರ್ವೆ ನಂ.	ವಿಸ್ತೀರ್ಣ	
1	ಉಮೇಶ, ಬಿನ್‌ನಾರಾಯಣಸ್ವಾಮಿ, ಹುಂಡವಾಡಿ ಗ್ರಾಮ, ಆನಂದೂರು ಅಂಚೆ, ಇಳುವಾಲು ಹೋ: ಮೈಸೂರು ತಾ:	846	ಕ.ಕಲ್ಲು	11/09/2006 05ವರ್ಷ	ಚಿಕ್ಕಯರಹಳ್ಳಿ ಸ.ನಂ.218	1	20
2	ಬಿ.ಜಿ.ಪ್ರಕಾಶ್ ಬಿನ್ ಗೋವಿಂದೇಗೌಡ, ಬನ್ನಂಗಾಡಿ ಗ್ರಾಮ ಮತ್ತು ಅಂಚೆ, ಪಾಂಡವಪುರ ತಾಲ್ಲೂಕು, ಮಂಡ್ಯ ಜಿಲ್ಲೆ.	862	ಕ.ಕಲ್ಲು	13/02/2007 05ವರ್ಷ	ಬಿಂಡಹಳ್ಳಿ ಸ.ನಂ.57	0	25
3	ಬಿ.ಎಸ್.ಕೃಷ್ಣೇಗೌಡ ಬಿನ್ ಬಿ.ಪಿ.ಶ್ರೀನಿವಾಸ್, ಬನ್ನಂಗಾಡಿ ಗ್ರಾಮ ಮತ್ತು ಅಂಚೆ, ಪಾಂಡವಪುರ ತಾಲ್ಲೂಕು, ಮಂಡ್ಯ ಜಿಲ್ಲೆ.	866	ಕ.ಕಲ್ಲು	26/02/2007 05ವರ್ಷ	ಬನ್ನಂಗಾಡಿ ಸ.ನಂ.39	1	20
4	ವೆಂಕಟೇಶ್ ಬಿನ್ ಮರಿತಿಮ್ಮೇಗೌಡ, ಬನ್ನಂಗಾಡಿ ಗ್ರಾಮ ಮತ್ತು ಅಂಚೆ, ಪಾಂಡವಪುರ ತಾಲ್ಲೂಕು, ಮಂಡ್ಯ ಜಿಲ್ಲೆ.	878	ಕ.ಕಲ್ಲು	16/03/2007 05ವರ್ಷ	ಬನ್ನಂಗಾಡಿ ಸ.ನಂ.39/45	0	30
5	ಕೆ.ಎಸ್.ವಿನಯಕುಮಾರ್ ಬಿನ್ ಕೆ.ಪಿ. ಶ್ರೀನಿವಾಸ್ ಗೌಡ, ಹೊಸ ಕನ್ನಂಬಾಡಿ ಗ್ರಾಮ, ಬನ್ನಂಗಾಡಿ ಅಂಚೆ, ಪಾಂಡವಪುರ ತಾಲ್ಲೂಕು.	921	ಕ.ಕಲ್ಲು	11/4/2007 05ವರ್ಷ	ಕನ್ನಂಬಾಡಿ ಸ.ನಂ.9/3	1	0
6	ಬೋರೇಗೌಡ ಬಿನ್ ಸಿದ್ದೇಗೌಡ, ಹೊಸ ಹುಂಡವಾಡಿ ಗ್ರಾಮ, ಕೆ.ಆರ್.ಎಸ್. ಅಂಚೆ, ಶ್ರೀರಂಗಪಟ್ಟಣ ತಾಲ್ಲೂಕು, ಮಂಡ್ಯ ಜಿಲ್ಲೆ.	943	ಕ.ಕಲ್ಲು	25/6/2007 05ವರ್ಷ	ಬಸ್ತಿಹಳ್ಳಿ ಸ.ನಂ.115	0	20
7	ರಮೇಶ ಬಿನ್ ಲೇ. ಸಿದ್ದೇಗೌಡ, ಬೆಳವಾಡಿ ಗ್ರಾಮ & ಅಂಚೆ, ಇಲವಾಲ ಹೋಬಳಿ ಮೈಸೂರು.	944	ಕ.ಕಲ್ಲು	25/6/2007 05ವರ್ಷ	ಬಸ್ತಿಹಳ್ಳಿ ಸ.ನಂ.115	0	20
8	ಕೆ.ಪಿ.ದೇವರಾಜೇಗೌಡ, ಬಿನ್ ಲೇ. ಚಿಕ್ಕೇಗೌಡ, ಹೊಸಕನ್ನಂಬಾಡಿ ಗ್ರಾಮ, ಬನ್ನಂಗಾಡಿ ಅಂಚೆ, ಪಾಂಡವಪುರ ತಾಲ್ಲೂಕು, ಮಂಡ್ಯ ಜಿಲ್ಲೆ.	945	ಕ.ಕಲ್ಲು	12/06/2007 05ವರ್ಷ	ಬಸ್ತಿಹಳ್ಳಿ ಸ.ನಂ.95	0	20