

ಕರ್ನಾಟಕ ವಿಧಾನ ಪರಿಷತ್ತು

ಚುಕ್ಕೆ ಗುರುತಿಲ್ಲದ ಪ್ರಶ್ನೆ ಸಂಖ್ಯೆ : 253
 ಸದಸ್ಯರ ಹೆಸರು : ಶ್ರೀ ಪಿ.ಆರ್.ರಮೇಶ್
 ಉತ್ತರಿಸುವ ದಿನಾಂಕ : 11.07.2018
 ಉತ್ತರಿಸುವ ಸಚಿವರು : ಕಂದಾಯ ಹಾಗೂ ಕೌಶಲ್ಯಾಭಿವೃದ್ಧಿ,
 ಉದ್ಯಮಶೀಲತೆ ಮತ್ತು ಜೀವನೋಪಾಯ ಸಚಿವರು

ಕ್ರ. ಸಂ.	ಪ್ರಶ್ನೆ	ಉತ್ತರ
ಅ)	<p>ಮೈಸೂರು ರಾಜ್ಯ ಹರಿಜನರ ಸೇವಕ ಸಂಘಕ್ಕೆ 1940ರಲ್ಲಿ ಮೈಸೂರು ರಾಜ್ಯ ಸರ್ಕಾರವು ಸರ್ವೆ ನಂ.17 ರಾಮನಹಳ್ಳಿ, ಬಿಡದಿ ಹೋಬಳಿ ರಾಮನಗರ ಜಿಲ್ಲೆ ಇಲ್ಲಿ 43 ಎಕರೆ ಜಮೀನನ್ನು ಮಂಜೂರು ಮಾಡಲಾಗಿದ್ದು, ಮಂಜೂರಾತಿ ಉದ್ದೇಶ ಮತ್ತು ಷರತ್ತುಗಳೇನು; ಸಂಬಂಧಿಸಿದ ಎಲ್ಲಾ ದಾಖಲಾತಿಗಳೊಂದಿಗೆ ಸಂಪೂರ್ಣ ಮಾಹಿತಿ ನೀಡುವುದು;</p>	<p>ರಾಮನಗರ ತಾಲ್ಲೂಕು, ಬಿಡದಿ ಹೋಬಳಿ, ರಾಮನಹಳ್ಳಿ ಗ್ರಾಮದ ಸ.ನಂ 17 ರಲ್ಲಿ ಒಟ್ಟು ವಿಸ್ತೀರ್ಣ 43-32 ಎ/ಗು ಜಮೀನು ಪೈಕಿ 10-00 ಎಕರೆ "ಖಿಯಾಬು" ಉಳಿಕೆ 33-32 ಎ/ಗು ಜಮೀನನ್ನು ರೆವಿನ್ಯೂ ಕಮಿಷನರ್, ಮೈಸೂರು ರವರ ಶಿಫಾರಸ್ಸನ್ನು ಒಪ್ಪಿ ಮೈಸೂರು ಸರ್ಕಾರದ ಆದೇಶದ ನಂ.ಆರ್.1221/ಎಲ್.ಆರ್.77-38-2, ದಿನಾಂಕ:03.09.1938 ರಂತೆ ಎಕರೆ ಒಂದಕ್ಕೆ ರೂ.3/-ಗಳ ಕನಿಷ್ಠ ದರವನ್ನು ವಿಧಿಸಿ ಮೈಸೂರು ರಾಜ್ಯ ಹರಿಜನ ಸೇವಕ ಸಂಘಕ್ಕೆ ಈ ಕೆಳಕಂಡ ಷರತ್ತುಗಳನ್ನು ವಿಧಿಸಿ ಮಂಜೂರು ಮಾಡಲಾಗಿರುತ್ತದೆ.</p> <ul style="list-style-type: none"> • ಸದರಿ ಜಮೀನಿನ ಖಾತೆಯನ್ನು ಸಂಘದ ಹೆಸರಿನಲ್ಲಿ ನಮೂದಿಸತಕ್ಕದ್ದು. • ಜಮೀನು ಮಧ್ಯೆ ಹಾದೂ ಹೋಗಿರುವ ಬಂಡಿ ದಾರಿ ಮತ್ತು ಹಳ್ಳವನ್ನು ಸರ್ಕಾರಕ್ಕೆ ಕಾಯ್ದಿರಿಸತಕ್ಕದ್ದು. • ಒಂದು ವೇಳೆ ಮಂಜೂರಾತಿ ಉದ್ದೇಶಕ್ಕೆ ಬಳಸಿಕೊಳ್ಳಲು ವಿಫಲವಾದಲ್ಲಿ ಸದರಿ ಜಮೀನನ್ನು ಸರ್ಕಾರಕ್ಕೆ ನಿಹಿತಗೊಳಿಸಿಕೊಳ್ಳಲು ಬಾಧ್ಯಸ್ಥವಾಗಿರತಕ್ಕದ್ದು. • ಸದರಿ ಸಂಘವು ಸ್ಥಳೀಯ ಭೂ ರಹಿತ ಹಾಗೂ ಉತ್ಪಾಹಿತ ಹರಿಜನರನ್ನು ಪ್ರೋತ್ಸಾಹಿಸುವುದು. <p>ಮಂಜೂರು ಮಾಡಲಾಗಿರುವ ಕುರಿತಂತೆ ಕೆಲವು ಷರತ್ತುಗಳನ್ನು ವಿಧಿಸಿ ಹರಿಜನ ಕಾಲೋನಿ ನಿರ್ಮಾಣ ಮಾಡಲು ಮಂಜೂರು ಮಾಡಲಾಗಿರುವುದಾಗಿ ಸೆಪ್ಟೆಂಬರ್-1938 ಮೊದಲನೇ ವಾರದ ಮೈಸೂರು ರಾಜ್ಯ ಪತ್ರದಲ್ಲಿ ಪ್ರಕಟಗೊಂಡಿರುತ್ತದೆ.</p> <p>ಇದಕ್ಕೆ ಸಂಬಂಧಿಸಿದಂತೆ ಈ ಕೆಳಕಂಡ ದಾಖಲೆಗಳನ್ನು ಅನುಬಂಧದಲ್ಲಿ ಲಗತ್ತಿಸಿದೆ.</p> <ol style="list-style-type: none"> 1. ಮೈಸೂರು ಸರ್ಕಾರದ ಆದೇಶದ ನಂ.ಆರ್.1221/ಎಲ್.ಆರ್.77-38- 2. ದಿನಾಂಕ:03.09.1938 ರ ಆದೇಶದ ಜಿರಾಕ್ಟ್ ಪ್ರತಿ. 2. ಸೆಪ್ಟೆಂಬರ್-1938 ಮೊದಲನೇ ವಾರದಲ್ಲಿ ಪ್ರಕಟವಾದ ಮೈಸೂರು ರಾಜ್ಯ ಪತ್ರದ ಜಿರಾಕ್ಟ್ ಪ್ರತಿ 3. ಮೈಸೂರು ರಾಜ್ಯ ಹರಿಜನ ಸೇವಕ ಸಂಘ, ಇವರ ಹೆಸರಿಗೆ ದಿನಾಂಕ:24.05.1939 ರಲ್ಲಿ ಅಮಾಲ್ದಾರ್, ರವರಿಂದ ನೀಡಲಾದ ಗ್ರಾಂಟ್ ಸರ್ಟಿಫಿಕೇಟ್. 4. ಇಂಡೆಕ್ಸ್ ಆಫ್ ಲ್ಯಾಂಡ್-ರೇಕಾರ್ಡ್ ಆಫ್ ರೈಟ್ಸ್. 5. ಕೈಬರಹ ಮತ್ತು ಚಾಲ್ತಿ ಸಾಲಿನ ಪಹಣಿಗಳು.

<p>ಆ) ಮಂಜೂರಾತಿ ಆದೇಶದ ಪ್ರಕಾರ ಸಂಘವು ಯಾವ ರೀತಿಯ ಕಾರ್ಯಕ್ರಮಗಳನ್ನು ಸಧರಿ ಜಮೀನಿನಲ್ಲಿ ಅನುಷ್ಠಾನಕ್ಕೆ ತಂದಿದೆ; ಸಂಬಂಧಿಸಿದ ಎಲ್ಲಾ ದಾಖಲಾತಿಗಳೊಂದಿಗೆ ಸಂಪೂರ್ಣ ಮಾಹಿತಿ ನೀಡುವುದು;</p>	<p>ಈ ಪ್ರದೇಶದಲ್ಲಿ ಈ ಹಿಂದೆ ಶಾಲೆ ನಡೆಸಲಾಗುತ್ತಿದ್ದು, 15 ವರ್ಷಗಳ ಹಿಂದೆಯೇ ಮುಚ್ಚಲಾಗಿರುತ್ತದೆ. ಹಾಲಿ ಪ್ರದೇಶವು ಖುಲ್ಲಾ ಇದ್ದು, ಪ್ರಸ್ತುತ ಯಾವುದೇ ಚಟುವಟಿಕೆಗಳು ನಡೆಯುತ್ತಿರುವುದಿಲ್ಲ.</p>																				
<p>ಇ) ಜಮೀನು ಮಂಜೂರಾತಿ ಉದ್ದೇಶ ಅನುಷ್ಠಾನಕ್ಕೆ ಕಾಲಮಿತಿ ನಿಗದಿಪಡಿಸಲಾಗಿತ್ತು; ಇಂದಿನ ಸ್ಥಿತಿಗತಿಗಳ ಬಗ್ಗೆ ಸಂಬಂಧಿಸಿದ ಸಂಪೂರ್ಣ ಮಾಹಿತಿಯನ್ನು ದಾಖಲಾತಿಗಳೊಂದಿಗೆ ನೀಡುವುದು;</p>	<ul style="list-style-type: none"> • ಲಭ್ಯವಿರುವ ಮೈಸೂರು ಸರ್ಕಾರದ ಆದೇಶದ ನಂ.ಆರ್.1221/ಎಲ್.ಆರ್/77-38-2, ದಿನಾಂಕ:03.09.1938 ರ ಜೆರಾಕ್ಸ್ ಪ್ರತಿಯಲ್ಲಿ ಮಂಜೂರಾತಿ ಉದ್ದೇಶ ಅನುಷ್ಠಾನಕ್ಕೆ ಕಾಲಮಿತಿ ನಿಗದಿಪಡಿಸಿರುವ ಬಗ್ಗೆ ಉಲ್ಲೇಖವಿರುವುದಿಲ್ಲ. ಆದರೆ ಒಂದು ವೇಳೆ ಮಂಜೂರಾತಿ ಉದ್ದೇಶಕ್ಕೆ ಬಳಸಿಕೊಳ್ಳಲು ವಿಫಲವಾದಲ್ಲಿ ಸಧರಿ ಜಮೀನನ್ನು ಸರ್ಕಾರಕ್ಕೆ ನಿಹಿತಗೊಳಿಸಿಕೊಳ್ಳಲು ಬಾಧ್ಯಸ್ಥವಾಗಿರತಕ್ಕದ್ದೆಂದು ಷರತ್ತಿಗೊಳಪಡಿಸಲಾಗಿರುತ್ತದೆ. • ಚಾಲ್ತಿ ಸ್ಥಿತಿಯಂತೆ ಪಹಣಿಯಲ್ಲಿನ ನಮೂದು ಈ ಕೆಳಕಂಡಂತಿರುತ್ತದೆ. <table border="1" data-bbox="744 638 1450 974"> <thead> <tr> <th>ಸ.ನಂ</th> <th>ಒಟ್ಟು ವಿಸ್ತೀರ್ಣ</th> <th>ಖರಾಬು</th> <th>ಬನು</th> <th>ಖಾತೆದಾರರ ವಿವರ</th> </tr> </thead> <tbody> <tr> <td>17/1</td> <td>37-32</td> <td>9-26</td> <td>28-06</td> <td>ಮೈಸೂರು ಹರಿಜನ ಸೇವಾ ಸಂಘ, (ಭೂ.ಪ)</td> </tr> <tr> <td>17/2</td> <td>6-00</td> <td>0-14</td> <td>5-26</td> <td>ಶ್ರೀ ಆರ್.ಎನ್. ಲಕ್ಷ್ಮೀ ನರಸಿಂಹಯ್ಯ ಬಿನ್ ಆರ್.ಎಸ್ ನಂಜಪ್ಪ</td> </tr> <tr> <td>ಒಟ್ಟು</td> <td>43-32</td> <td>10-00</td> <td>33-32</td> <td></td> </tr> </tbody> </table>	ಸ.ನಂ	ಒಟ್ಟು ವಿಸ್ತೀರ್ಣ	ಖರಾಬು	ಬನು	ಖಾತೆದಾರರ ವಿವರ	17/1	37-32	9-26	28-06	ಮೈಸೂರು ಹರಿಜನ ಸೇವಾ ಸಂಘ, (ಭೂ.ಪ)	17/2	6-00	0-14	5-26	ಶ್ರೀ ಆರ್.ಎನ್. ಲಕ್ಷ್ಮೀ ನರಸಿಂಹಯ್ಯ ಬಿನ್ ಆರ್.ಎಸ್ ನಂಜಪ್ಪ	ಒಟ್ಟು	43-32	10-00	33-32	
ಸ.ನಂ	ಒಟ್ಟು ವಿಸ್ತೀರ್ಣ	ಖರಾಬು	ಬನು	ಖಾತೆದಾರರ ವಿವರ																	
17/1	37-32	9-26	28-06	ಮೈಸೂರು ಹರಿಜನ ಸೇವಾ ಸಂಘ, (ಭೂ.ಪ)																	
17/2	6-00	0-14	5-26	ಶ್ರೀ ಆರ್.ಎನ್. ಲಕ್ಷ್ಮೀ ನರಸಿಂಹಯ್ಯ ಬಿನ್ ಆರ್.ಎಸ್ ನಂಜಪ್ಪ																	
ಒಟ್ಟು	43-32	10-00	33-32																		
<p>ಈ ಜಮೀನಿನಲ್ಲಿ ಪರಿಶಿಷ್ಟ ಜಾತಿ/ಪರಿಶಿಷ್ಟ ಪಂಗಡ ಕಾರ್ಪೊರೇಷನ್ ನಿಂದ ಹರಿಜನರಿಗೆ ಗೃಹ ಸಂಕೀರ್ಣವನ್ನು ನಿರ್ಮಿಸುವ ಉದ್ದೇಶ ಇದೆಯೇ; ಇದ್ದಲ್ಲಿ ಸಂಬಂಧಿಸಿದ ದಾಖಲಾತಿಗಳೊಂದಿಗೆ ವಿವರವಾದ ಮಾಹಿತಿ ನೀಡುವುದು?</p>	<p>ಪ್ರಸ್ತುತ ಇಂತಹ ಯಾವುದೇ ಪ್ರಸ್ತಾವನೆ ಇರುವುದಿಲ್ಲ.</p>																				

ಸಂಖ್ಯೆ: ಆರ್‌ಡಿ 83 ಎಲ್‌ಜಿಕ್ಯೂ 2018

(ಆರ್.ವಿ.ದೇಶಪಾಂಡೆ)

ಕಂದಾಯ ಹಾಗೂ ಕೌಶಲ್ಯಾಭಿವೃದ್ಧಿ,
ಉದ್ಯಮಶೀಲತೆ ಮತ್ತು ಜೀವನೋಪಾಯ ಸಚಿವರು

READ:-

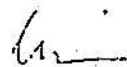
Letter No. C.250/38-39 dated 9th August 1938 from the Revenue Commissioner in Mysore recommending sanction to the proposal of the Deputy Commissioner, Bangalore District, that S.No.17 of Ramana-halli village, Closepet Taluk may be granted to the Mysore State Harijan Seva Sangha for an upset price of Rs.3/- per acre, subject to certain condition for establishing a Harijan Colony etc.

ORDER NO. R1221
LR77-38-2

Dated, Bangalore, the 3rd September 1938.

The Survey Number in question is an assessed waste land measuring 43 acres 32 guntas including kharab of 10 acres and is assessed at Rs.27/-. The villagers have valued the land at Re.1/- per acre and the maliki at four annas and have no objection to the disposal of the land but have ~~stated~~ stated that the cart-track and halla existing in the Survey Number may be reserved to Government. Certain landless Adikarnatakas of the village have also applied for the land. But the Deputy Commissioner, Bangalore, recommends that in view of the philanthropic work done by the Sangha towards the amelioration of the Harijans, ~~the land in question may be granted to the Sangha.~~ The Revenue Commissioner while supporting the proposal of the Deputy Commissioner, Bangalore, states that the land in question may be granted to the Sangha for an upset price of ~~Rs.3/- per acre~~ subject to the conditions that the khate of the land should be made in the name of the Sangha, that the cart-track and the halla should be reserved to Government and that the land should be liable to resumption to Government if the object of the grant fails. He further recommends that the Sangha may encourage the local Harijans also who are landless and who are eager to have lands too.

In the circumstances stated, Government are pleased to sanction the recommendation of the Revenue Commissioner.


J. Chief Secretary to Government.

To

GAZETTE NOTIFICATION

MATTERS OF ROUTINE FOR 1ST WEEK, SEPTEMBER 1938.


3

I.—LAND REVENUE—concl'd.

- No. 29. *Inspection of Ams and Saguvati Kattas.* Records the review on the statements showing the progress made in the — in the several Districts during the quarter ending 30th June 1938. [To the Revenue Commissioner in Mysore.] R 1220—L R 214-37-9, September 3
30. *Grant.* Sanctions the — of S. No. 17 of Ramaswami Village, Channarayana Taluk, Bangalore District, for the purpose of R. 1221—L R 77-38-2, September 3
30. *Additional Accountant.* Sanctions the entertainment of an — in the District Treasury, Mysore, as a temporary measure upto the end of June 1939 to cope with the increased work. [To the Revenue Commissioner in Mysore, and the Comptroller to Government through the Financial Department.] R 1224-5—L R 19-37-162, September 3
31. *Revision Petition.* Rejects the — of Messrs. P. H. Krishna Rao and M. A. Srinivasan, regarding the purchase of a piece of land about 2 acres and 4 guntas in extent situated between the bungalows called "the Links" and "Uplands" on the Bellary Road in Bangalore City and directs that the order of the Revenue Commissioner be set aside and the Deputy Commissioner's order to the effect that the petitioners have not established any title to the land either by valid grant from Government or by forfeiting any right by possession for a sufficient time be restored and that further action be taken accordingly. [To the Revenue Commissioner in Mysore, the Deputy Commissioner, Bangalore District.] R 1237-8—L R 464-37-29, September 5
32. *Planting of Fruit bearing trees.* Issues instructions regarding — along road side and in the country side. [To the Deputy Commissioner of Districts.] R 1249-56—L R 89-38-3, September 6
33. *Appeal Petition.* Rejects the — of Mr. Mahamed Ghonsa, Malleswaram, Bangalore, re removal of the boundary marks of S. No. 111 of Madhavara Village, Nalmanagala Taluk. [To the Petitioner.] R 1257-58, September 6
34. *Grant.* Sanctions the free — of 5 acres of land out of S. No. 10 of Jalahalli Village, Bangalore Taluk, to one Muniamma, widow of Kalsiya, a pipeline watchman of the village, who died on account of injuries received from a panther shot by him with a view to ensure public safety, subject to certain conditions. [To the Revenue Commissioner in Mysore, and the Deputy Commissioner, Bangalore Districts.] R 1268—L R 62-38-2, September 6
35. *Grant.* Sanctions the free — of 5 acres of land out of S. No. 10 of Jalahalli Village, Bangalore Taluk, to one Muniamma, widow of Kalsiya, a pipeline watchman of the village, who died on account of injuries received from a panther shot by him with a view to ensure public safety, subject to certain conditions. [To the Revenue Commissioner in Mysore, and the Deputy Commissioner, Bangalore Districts.] R 1269, September 6
36. *Grant.* Sanctions the free — of 5 acres of land out of S. No. 10 of Jalahalli Village, Bangalore Taluk, to one Muniamma, widow of Kalsiya, a pipeline watchman of the village, who died on account of injuries received from a panther shot by him with a view to ensure public safety, subject to certain conditions. [To the Revenue Commissioner in Mysore, and the Deputy Commissioner, Bangalore Districts.] R 1276-7—L R 16-38-5, September 7
36. *Touring and Inspection Work.* Records the review on the quarterly statement showing the — done by the Deputy Commissioners of Districts during the quarter ended 30th June 1938 with certain observations. [To the Revenue Commissioner in Mysore, and the Deputy Commissioners of Districts.] R 1279-87—L R 188-37-8, September 7
36. *B. K. Channakesava Iyengar.* Sanctions as a special case the claim of —, Acting Muzrai Clerk, Belur Taluk Office, to draw the pay as Revenue Inspector during the period from 11th December 1936 to 4th January 1937. [To the Revenue Commissioner in Mysore, and the Comptroller to Government through the Financial Secretariat.] R 1282-3—L R 78-38-2, September 7

8—REVENUE MISCELLANEOUS.

37. *Writing off.* Sanctions the proposal for — the accounts a sum of Rs. 63-3-5, being the balance of Land Improvement Loan arrears, due from Honnasetty of Karigala Village, Heggadavankota Taluk, as the amount is irrecoverable. [To the Revenue Commissioner in Mysore, the Comptroller to Government, and the Deputy Commissioner, Mysore.] R 1170-72—R M 12-38-2, September 2
38. *Boundary marks charges.* Directs in the circumstances reported that the difference between the ledger balances in the Comptroller's books and those as per departmental figures relating to — recoverable from raiyats be written off. [To the Revenue Commissioner in Mysore, the Comptroller to Government through the Financial Secretariat, and the Deputy Commissioners of Districts.] R 1173-87—R M 66-35-3, September 2
39. *Remission of half wet assessment.* Notifies the grant of — in respect of Kowdle and 9 other tanks in the Maddur Taluk during the year 1937-38. [To the Compiler, Mysore Gazette.] R 1288—R M 4-38-72, September 7
- Copy to the Revenue Commissioner in Mysore with certain instructions. R 1289, September 7
40. *Retention of Government Money.* Records the statements relating to cases of — by village officers for the half year ending 30th June 1938 with certain remarks. [To the Revenue Commissioner in Mysore, and the Deputy Commissioners of Districts.] R 1290-3—R M 14-38-2, September 7



32

34

FORM No. I-ಪರಿಶಿಷ್ಟಂ.

ಗ್ರಾಂತ್ ರೆವೆನ್ಯೂ ಕೊಡಿಸಿಕೊಡುವುದಕ್ಕೆ ಸಂಬಂಧಿಸಿದ ಸರ್ಕಾರಿ ಜಮೀನನ್ನು ವಾಸುಕಿಗಳ ವಿರೋಧಿ ಮಾಡಿ ಕಡುವೆ ಹಕ್ಕುಗಳನ್ನು

ಕೊಡುವುದಕ್ಕೆ ಏರ್ಪಟ್ಟ ನಿಬಂಧನೆಗಳ ಮೇರೆಗೆ, ಈ ಕೆಳಗೆ ಬರೆಯಲ್ಪಟ್ಟಿರುವ ಷರತ್ತುಗಳನ್ನು ವಿವರಿಸಲ್ಪಟ್ಟಿರುವ ಜಮೀನು ವಿಕ್ರಯಿಸಲ್ಪಟ್ಟು ಮೈಸೂರು ರೂ ೫೦೦೦ ಎಂಬುವ ಬಡ್ಡಿಯನ್ನು ಕಡಿಸಿ ಅಥವಾ ನಿಯತವಾದ ಸರ್ಕಾರಿ ಕಟ್ಟಡ ಕೊಡಿಸಿಕೊಡುವುದರಿಂದಲೂ ಮತ್ತು ನದರಿ ಹರಾಜು ಕ್ರಮವಾಗಿ ಮಂಜೂರಾದ ಡಬ್ಬಿಗಳನ್ನು ಕೊಡಿಸುವುದರಿಂದಲೂ ಮತ್ತು ನದರಿ ಹರಾಜು ಕ್ರಮವಾಗಿ ಕ್ರಯದಾರನೊಂದು ಕ್ರಮವಾಗಿ ವ್ಯಕ್ತಿಸಲ್ಪಟ್ಟಿರುವುದರಿಂದಲೂ ಮತ್ತು ನದರಿ ಹರಾಜು ಕ್ರಮವಾಗಿ ವ್ಯಕ್ತಿಸಲ್ಪಟ್ಟು ಎಂಬುವರು 14.3.38 ರೂಪಾಯಿಗಳ ಕ್ರಯದ ಮೊಬಲಗಿನ ಪೂರಾ ಹಣವನ್ನು ಸರ್ಕಾರಿ ಬಜಾನಿಗೆ ಪಾವತಿ ಮಾಡಿರುವುದರಿಂದಲೂ,

ಶಾಶ್ವತ ಅಮಲ್ದಾರನಾದ
G.O. No. R. 1221/2R ಸರ್ ಡಿ.ಜಿ.ನ ಅನುಜ್ಞೆ ಕಮಿಷನರಾದ
77-38-2 ದಾಖಲೆ ದ್ವಿ ಕೃತ ಡಿಪ್ಯುಟಿ ಕಮಿಷನರಾದ
3rd Sept 1938. ಎಂಬ ನಾನು ನದರಿ

ಎಂಬವರಿಗೆ ನದರಿ ಜಮೀನಿನ ಕಡುವೆಯನ್ನು ಕೊಡಲು ಈ ಮೂಲಕ ಅಪ್ಪಣೆಯನ್ನು ಕೊಟ್ಟಿರುತ್ತೇನೆ. ಅಲ್ಲದೆ ಆ ಜಮೀನನ್ನು ನದರಿ ಮೈಸೂರು ರೂ ೫೦೦೦ ಕ್ಕೆ ವ್ಯಕ್ತಿಸಲ್ಪಟ್ಟು ಎಂಬವರಿಗೂ ಅವರ ವಾರಸುದಾರರಿಗೂ ಅವರ ವ್ಯಕ್ತಿಯಿಗಿಗೂ, ಮತ್ತು ಹವಾಲೆದಾರರಿಗೂ ಪರ್ವೆ ಬಾತರಿ (ಸರ್ವೆ ಗಾರಂಟಿ) ನಿಬಂಧನೆಯ ಷರತ್ತುಗಳ ಮೇರೆಗೆ ಈ ಮೂಲಕ ಕೊಟ್ಟು ಕಾಯಂ ಮಾಡಿರುತ್ತೇನೆ. ಈ ರೀತಿಯಾಗಿ ಕೊಟ್ಟು ಕಾಯಂ ಮಾಡಿರುವುದು ರಾಜ್ಯ ರೆವೆನ್ಯೂ ಕೊಡಿಸಿದ ನಿಯಮಗಳಿಗನುಸಾರವಾಗಿ ಬರುವ ಅಪಿಲಿನಲ್ಲಿ ಅಥವಾ ಕ್ರಿಮಿನಲ್ ಅಪೀಲಿನಲ್ಲಿ ಅಥವಾ ಬದರಾಯಿಸಲ್ಪಡುವುದಕ್ಕೆ ಒಳಪಟ್ಟಿರುತ್ತದೆ. ಮತ್ತು ಈ ಮುಂದೆ ನಮೂದಿಸಲ್ಪಡುವ ಷರತ್ತಿನ ನಿಯಮಗಳಿಗೂ, ಆಯಾ ಕಾಲದಲ್ಲಿ ಹಾರಿಯಲ್ಲಿರುವ ನಿಬಂಧನೆಗಳ ಮೇರೆಗೆ ನದರಿ ಜಮೀನಿನ ಮೇಲೆ ಹಾಕಲ್ಪಡುವ ಕಂದಾಯವನ್ನು, ಆಯಾ ಕಾಲದಲ್ಲಿ ಹಾರಿಯಲ್ಲಿರುವ ಕಾನೂನಿನ ಮೇರೆಗೆ ಅದು ಪುನರ್ವಿಮರ್ಶೆಯಿಂದ ಬದರಾಯಿಸಲ್ಪಡುವವರೆಗೆ ಕ್ರಮವಾಗಿ ಕೊಡುತ್ತಾ ಬರಬೇಕೆಂಬ ಷರತ್ತಿಗೂ ಒಳಪಟ್ಟು ಅದು ಮೇಲೆ ಹೇಳಿರುವಂತೆ ಅವರಿಗಿಗೂ ನಡೆದುಬರತಕ್ಕದ್ದು.

1. ಪರಂತು, ಈ ಕಂದಾಯವನ್ನು ರಾಜ್ಯ ರೆವೆನ್ಯೂ ಕೊಡಿಸಿದ ನಿಯಮಗಳ ಮೇರೆಗೆ ಅಗಿಂದಾಗಿ ಈ ಸಂಬಂಧದಲ್ಲಿ ವಿರಿಸಬಹುದಾದ ನಿಬಂಧನೆಗಳ ಪ್ರಕಾರ ವ್ಯಕ್ತಿಯೊಂದು ರೆವೆನ್ಯೂ ಸಾಲಿಗೂ ಕೊಡುತ್ತಾ ಬರಬೇಕು; ಇದಕ್ಕೆ ತಪ್ಪಿದಲ್ಲಿ, ಈ ಮೊಬಲಗನ್ನು ರಾಜ್ಯ ರೆವೆನ್ಯೂ ಕೊಡಿಸಿದುದಿಲ್ಲ ಮತ್ತು ಅದರ ಮೇರೆಗೆ ಏರ್ಪಟ್ಟಿರುವ ನಿಬಂಧನೆಗಳಿಂದಲೂ, ವಿಧಾಯಕವಾಗಿರುವ ರೀತಿಯಲ್ಲಿ ಬರಾತಾರದ ನಡವಳಿಕೆಗಳನ್ನು ಜರುಗಿಸಿ ವಸೂಲಾದ ರಾಗುವುದು.

2. ಪರಂತು, ಸಾಮಾನ್ಯವಾದ ಉದ್ದೇಶಗಳಿಗಾಗಿ ಅಥವಾ ಮುನಿಸಿಪಲ್ ಅಥವಾ ಇತರ ಸ್ಥಳೀಯ ಉದ್ದೇಶಗಳಿಗಾಗಿ ಕಾನೂನಿನಿಂದ ವಿಧಾಯಕವಾಗಿರುವ ಅಥವಾ ವಿಧಾಯಕ ಮಾಡಲ್ಪಡಬಹುದಾದ ಜಮೀನು ಕಂದಾಯವಲ್ಲದ ಇತರ ವರಿಗಳನ್ನು, ತೆರಿಗೆಗಳನ್ನು ಮತ್ತು ಸೆಸ್ಸುಗಳನ್ನು ಈ ಜಮೀನಿನ ಮೇಲೆ ವಿರಿಸುವುದಕ್ಕೆ ಈ ಮೂಲಕತೆಯ ದಸ್ತಾವೇಜಿನ ದೆಸೆಯಿಂದ ಯಾವ ಅಭ್ಯಂತರವೂ ಇರತಕ್ಕದ್ದಲ್ಲ.

3. ಪರಂತು, ಆ ಗ್ರಾಮದಲ್ಲಿ ಜಿಲ್ಲಾಧಿಕಾರಿ ಮಾಡಲ್ಪಟ್ಟ ಯಾವ ಮೇಜರ್ ಮತ್ತು ಮೈನರ್ ಕೆರೆಗಳನ್ನು ಸರಿಯಾದ ದುರಸ್ತಿ ನಡವಳಿಕೆ ಮಾಡಿ ಮೂಲಕ ಜವಾಬ್ದಾರಿಯು ನದರಿ ಸರ್ವೆ ನಂಬರಿನ ಕಡುವೆಗಳಿಗಾರಾದ ಕಾರಣದಿಂದ ಅಥವಾ ಇತರ ಹ್ಯಾಯನಮ್ತವಾದ ಮೂಲಕರಾದ ಕಾರಣದಿಂದ ನದರಿ ಎಂಬವರ ಮೇಲೆ ಹೊರಿಸಲ್ಪಡುತ್ತದೆಯೇ ಆ ಗ್ರಾಮದ ಅಂಥಾ ಕೆರೆಗಳನ್ನು ಮೇಲ್ಕಂಡ ಎಂಬವರು ಅಥವಾ ನದರಿ ಜಮೀನಿನ ನ್ಯಾಯ ಸಮ್ಮತವಾದ ಇತರ ಮೂಲಕರು ಇನ್ನು ಮುಂದೆ ಎಲ್ಲ ಕಾಲಗಳಲ್ಲಿಯೂ ತಮ್ಮ ಸ್ವಂತ ವೆಚ್ಚದಿಂದ ಒಳ್ಳೆ ದುರಸ್ತಿ ನಡವಳಿಕೆ ಮಾಡಿ, ಮತ್ತು ಅವರು ನದರಿ ಜಮೀನಿನಲ್ಲಿಯೂ ಅದರ ಸುತ್ತಲೂ ಇರುವ ಎಲ್ಲೆಡೆ ಗುರುತುಗಳನ್ನೂ ಸರಿಯಾದ ನೈತಿಯಲ್ಲಿ ಕಾಪಾಡಿಕೊಂಡು ಬರತಕ್ಕದ್ದು; ಅವರು ಈ ಕೆಲಸಗಳನ್ನು ಮಾಡದೆ ತಪ್ಪಿದಲ್ಲಿ, ಅವರಿಗೆ ಕ್ರಮವಾಗಿ ನೋಟೀಸನ್ನು ಕೊಟ್ಟು ತರುವಾಯ, ಈ ವಿಚಾರದಲ್ಲಿ ಅವರ ಜವಾಬ್ದಾರಿಯು ಇರುವಷ್ಟರಮಟ್ಟಿಗೆ ನದರಿ ಕೆರೆಗಳನ್ನು ದುರಸ್ತಿ ನಡವಳಿಕೆ ಕೊಳ್ಳತಕ್ಕ ಕೆಲಸಗಳನ್ನು ಮಾಡಿಸುವುದೂ, ನದರಿ ಎಲ್ಲೆಡೆ ಗುರುತುಗಳ ದುರಸ್ತಿ ಕೆಲಸಗಳನ್ನು ಮಾಡಿಸುವುದೂ, ಮತ್ತು ಅಂಥಾ ದುರಸ್ತಿ ಕೆಲಸಗಳಿಗೆ ತಗಲುವ ಖರ್ಚನ್ನು ನದರಿ ಎಂಬವರಿಂದ ಅಥವಾ ಆ ಜಮೀನಿನ ನ್ಯಾಯವಾದ

ಸಿ.ಎ.ಎ.ಎ.

ಮಾಲೀಕನಾದ ಇತರ ಮನುಷ್ಯನಿಂದ ಕಂದಾಯದ ಬಾಕಿಯಂತೆ ವಸೂಲಾದುವುದೂ ಸಹ ತ್ರೀಮನ್ ಹಾರಾಜರವರ ಸರ್ಕಾರದವರಿಗೆ ನ್ಯಾಯಸಮ್ಮತವಾಗಿರತಕ್ಕುದು.

4. ಪರಂತು, ಆ ಜಮೀನಿನ ಮೂಲಕ ಹಾಯ್ದು ಹೋಗುವ ಅಥವಾ ಆ ಜಮೀನಿನ ಸುತ್ತಲೂ ಇರುವ ಎಲ್ಲ ರಸ್ತೆಗಳ ಮತ್ತು ದಾರಿಗಳ ಮತ್ತು ನೀರಿನ ಝರಿಗಳ ವಿಷಯದಲ್ಲಿಯೂ ಸರ್ಕಾರದವರಿಗೆ, ಅಥವಾ ಸದರಿ ಜಮೀನಿನ ಅಕ್ಕಪಕ್ಕದ ಅಥವಾ ಅದರ ಸಮೀಪದಲ್ಲಿರುವ ಜಮೀನುಗಳ ಮಾಲೀಕರಿಗೆ ಅಥವಾ ಗ್ರಾಮಸ್ಥರಿಗೆ, ಹಾಲ ಇರತಕ್ಕ ಹಕ್ಕುಗಳಿಗೆ ಆಗಲಿ, ಅಥವಾ ಘೂಮೂಲು ಮೇಲೆಗೆ ನಡೆದುಬಂದಿರುವ ಹಕ್ಕುಗಳಿಗೆ ಆಗಲಿ ಈ ಮಾಲೀಕತೆಯ ದಸ್ತಾವೇಜಿನಲ್ಲಿರುವುದು ಯಾವುದೂ ಬಾಧಕವನ್ನು ಉಂಟುಮಾಡತಕ್ಕುದಲ್ಲ.

5. ಪರಂತು, ಸದರಿ ಜಮೀನಿನಲ್ಲಿಯೂ ಅದರ ಸಮೀಪದಲ್ಲಿಯೂ, ಅತನ ವಾರಸುದಾರರಿಗಾಗಲಿ, ಪ್ರತಿನಿಧಿಗಳಿಗಾಗಲಿ ಅಥವಾ ಹವಾಲೆ ದಾರರಿಗಾಗಲಿ ಈ ಜಮೀನಿನ ಮೇಲೆ ಅಥವಾ ಈ ಜಮೀನಿನ ಒಳಗಡೆ ಅಥವಾ ಈ ಜಮೀನಿನ ಯಾವ ಭಾಗದಲ್ಲಿಯಾಗಲಿ ಈಗ ಇರುವ ಅಥವಾ ಮುಂದೆ ಯಾವ ಕಾಲದಲ್ಲಿಯೇ ಆಗಲಿ ಕಂಡುಹಿಡಿಯಲ್ಪಡಬಹುದಾದ ರಸ್ತೆಗಳು, ಚಿನ್ನ ಮತ್ತು ಇತರ ಖನಿಜಗಳು ಅಥವಾ ಕಲ್ಲಿದ್ದಲು - ಇವುಗಳಿಗೆ ಅಥವಾ ಇವುಗಳ ವಿಷಯದಲ್ಲಿ ಅಥವಾ ರಸ್ತೆಗಳು, ಚಿನ್ನ ಅಥವಾ ಇತರ ಖನಿಜಗಳು ಅಥವಾ ಕಲ್ಲಿದ್ದಲು, ಇವುಗಳನ್ನು ಅಥವಾ ಇವುಗಳ ವಿಷಯವೆಂದು ಊಹಿಸಲ್ಪಡುವ ಕಲ್ಲು ಅಥವಾ ಬಾಡೆಯ ವಿಷಯದಲ್ಲಿ ಯಾವ ಹಕ್ಕುಗಳ ನ್ಯಾಯವಾಗಲಿ ಅಥವಾ ಪ್ರಯೋಜನಾಂತವಾಗಲಿ ಈ ಮಾಲೀಕತೆಯ ದಸ್ತಾವೇಜಿನ ದೆಸೆಯಿಂದ ಉಂಟಾಗುವಂತೆ ಅಥವಾ ಇರುವಂತೆ ಭಾವಿಸಲ್ಪಡತಕ್ಕುದಲ್ಲ. ಈ ಕೆಳಗೆ ಕಂಡ ಪರಿಶೋಧನೆ, ಇವುಗಳನ್ನು ಹಾಲೆ ಹಾರಿಯಲ್ಲಿರುವ ಪರಿಶೋಧನೆಗಳ ಮೇಲೆ ಅಥವಾ ಈ ವಿಚಾರದಲ್ಲಿ ಆಗಿಂದಾಗ್ಗೆ ವಿಧಿಸಲ್ಪಡಬಹುದಾದ ಪರಿಶೋಧನೆಗಳ ಮೇಲೆ ಮೈಸೂರು ತ್ರೀಮನ್ ಹಾರಾಜರವರ ಸರ್ಕಾರಕ್ಕೆ ಈ ಮೂಲಕ ಉಳಿಸಿಕೊಳ್ಳಲ್ಪಟ್ಟಿದೆ.

ಅದರ ಸದರಿ..... ಎಂಬವರು, ಅವರ ವಾರಸುದಾರರು, ಪ್ರತಿನಿಧಿಗಳು ಅಥವಾ ಹವಾಲೆ ದಾರರು ಸದರಿ ಜಮೀನಿನ ಮೇಲೆ ಅಥವಾ ಅದರೊಳಗೆ ದೊರೆಯಬಹುದಾದ ಲೋಹಗಳು, ಅಥವಾ ಕಲ್ಲಿದ್ದಲು ಅಥವಾ ರತ್ನಗಳು, ಇವುಗಳನ್ನು ಬಿಟ್ಟು ಇತರ ಖನಿಜಗಳನ್ನು ಎಂದರೆ, ಮುರುಡು ಕಲ್ಲು, ಸುಣ್ಣ ಕಲ್ಲು, ಮತ್ತು ಇತರ ಸಾಧಾರಣ ಖನಿಜಗಳು, ಇವುಗಳನ್ನು ವ್ಯಾಪಾರಕ್ಕಾಗಿ ತೆಗೆದುಕೊಳ್ಳದೆ ಸದರಿ..... ಎಂಬವರ, ಅವರ ವಾರಸುದಾರರ ಅಥವಾ ಅವರ ಪ್ರತಿನಿಧಿಗಳ ಪಾಸ್ತವವಾದ ಸ್ವಂತ ಉಪಯೋಗಕ್ಕಾಗಿ ಉಚಿತವಾಗಿ ತೆಗೆದುಕೊಳ್ಳಲು ಅವರಿಗೆ ಅವಕಾಶವಿರತಕ್ಕುದು.

6. ಪರಂತು, ಸದರಿ ಜಮೀನಿನಲ್ಲಿರುವ ಗಂಧದ ಮರಗಳು ಮೈಸೂರು ತ್ರೀಮನ್ ಹಾರಾಜರವರಿಗೆ ಸೇರಿದವುಗಳಾಗಿವೆ. ಅವುಗಳಿಗಾಗಿ ಬೋನನ್ನು ವೆಚ್ಚವನ್ನು ಕೊಡುವ ವಿಚಾರದಲ್ಲಿ ಹಾಲೆ ಇರುವ ಅಥವಾ ವಿರ್ಪಡಿಸಲ್ಪಡುವ ನಿಬಂಧನೆಗಳಿಂದ ಅವಕಾಶವಿರುವಷ್ಟರಮಟ್ಟಿಗೆ ಹೊರತು ಸದರಿ ಗಂಧದ ಮರಗಳ ಮೇಲೆ ಸದರಿ..... ಎಂಬವರಿಗೆ ಅಥವಾ ಅವರ ವಾರಸುದಾರರಿಗೆ, ಪ್ರತಿನಿಧಿಗಳಿಗೆ ಅಥವಾ ಹವಾಲೆ ದಾರರಿಗೆ, ಈ ಮಾಲೀಕತೆಯ ಪತ್ರದಿಂದ ಯಾವ ಹಕ್ಕು ಉಂಟಾಗದಂತೆಯೂ ಅಥವಾ ಇರು ವಂತೆಯೂ ಭಾವಿಸಲ್ಪಡತಕ್ಕುದಲ್ಲ.

7. ಪರಂತು, ಲ್ಯಾಂಡ್ ರೆವೆನ್ಯೂ ಕೋಡಿನ ಮತ್ತು ಸದರಿ ಕೋಡಿನ ಮೇಲೆಗೆ ವಿರ್ಪಟ್ಟ ನಿಬಂಧನೆಗಳ ಅಥವಾ ಕಡತದಲ್ಲಿ ಜಾರಿಯಲ್ಲಿರುವುದಾದ, ಇತರ ಕಾನೂನಿನ ನಿಯಮಗಳಿಗೆ ಸಾಮಾನ್ಯವಾಗಿ ಒಳಪಟ್ಟು ಸಹ, ಈ ಜಮೀನಿನ ಅನುಭವವನ್ನು ಕೊಡಲಾಗಿವೆ.

ಜಮೀನಿನ ವಿವರ.

ಜಿಲ್ಲೆ	ತಾಲ್ಲೂಕು	ಗ್ರಾಮ	ಪೆನರು ಯಾವುದಾದರೂ ಇದ್ದರೆ	ಚಕ್ಕು ಬಂದಿ	ಸರ್ವೆ ನಂಬರು	ವಿಸ್ತೀರ್ಣ ಎ. ಗುಂ.	ಆಕಾರ ರೂ. ಅ. ಪೈ
ಬೀದರ್	ಬೀದರ್	ಬೀದರ್	17	1	ಬುಮ್ಮಾ 17 ವಿಷ್ಣು ಬರಾಬ್ 10-0 ಬುಟ್ಟಿ ತಂ 33-32 ಬಾಗಾಯತು	43-32 10-0 33-32	27-0-0 1-19-0 0-13-6 29-8-6 1939-40

* ಫೋಟ್ ಕಾಪಿಯನ್ನು ದಿಟ್ಟಿರುವ ಉದ್ದೇಶವನ್ನು ಇಲ್ಲಿ ಸ್ಪಷ್ಟವಾಗಿ ನಮೂದಿಸಬೇಕು.
1939..... ನೆಯ ಇಸವಿ..... ತಿಂಗಳು..... 24..... ನೆಯ ತಾರೀಖಾದ ಈ ದಿನ ಕೊಡಲ್ಪಟ್ಟುದು.

Received the duplicate on 1.6.39
J. Ramachandran
MYSORE STATE
MYSORE DISTRICT

ಅಮಲ್ದಾರ್
ಶ್ರೀಮನ್ ಹಾರಾಜರವರ
ಸಹಾಯಕಿ
1.6.39

66-2


FORM 15

RECORDS OF RIGHTS ರಿಕ್ಾರ್ಡ್ಸ್ ಆಫ್ ರೈಟ್ಸ್ [ಜಮೀನು ಹಕ್ಕಿನ ದಾಖಲೆ ರಜಿಸ್ಟರು]

ಜಿಲ್ಲೆ (District) ತಾಲ್ಲೂಕು (Taluk) ತಿರುಚಿ ಸಬ್ ಡಿವಿಷನ್ (Sub-division) ವ್ಯಾಜ್ ಸಿ.ಎಂ.ಎಸ್.ಡಿ.ಎಸ್. (C.M.S.D.S.)

ಕ್ರಮ ಸಂಖ್ಯೆ (Serial No.)	ವಿವರಣೆ (Description)	ಸರ್ಕಾರಿ ಸಂಖ್ಯೆ (Govt No.)	ತರಗತಿ (Class)	ಮುಖ್ಯಾಧಿಕಾರಿ (Signature)	ದಿನಾಂಕ (Date)
1	2	3	4	5	6
150	ಇಲ್ಲಿ ಕೆಲವು ಭಾಗಗಳು ಕಡವಾಡು ಸುಮಾರು 6 ಕೆ.ಎಂ. ಸುಮಾರು 6 ಅಂಶಗಳು ಇವುಗಳಲ್ಲಿ 3 ಅಂಶಗಳು	17	17	17/1/23	
151	ಇಲ್ಲಿ ಕೆಲವು ಭಾಗಗಳು ಕಡವಾಡು ಇವುಗಳಲ್ಲಿ 3 ಅಂಶಗಳು ಇವುಗಳಲ್ಲಿ 3 ಅಂಶಗಳು ಇವುಗಳಲ್ಲಿ 3 ಅಂಶಗಳು ಇವುಗಳಲ್ಲಿ 3 ಅಂಶಗಳು ಇವುಗಳಲ್ಲಿ 3 ಅಂಶಗಳು	17	17	17/1/23	
152	ಇಲ್ಲಿ ಕೆಲವು ಭಾಗಗಳು ಕಡವಾಡು ಇವುಗಳಲ್ಲಿ 3 ಅಂಶಗಳು ಇವುಗಳಲ್ಲಿ 3 ಅಂಶಗಳು ಇವುಗಳಲ್ಲಿ 3 ಅಂಶಗಳು ಇವುಗಳಲ್ಲಿ 3 ಅಂಶಗಳು ಇವುಗಳಲ್ಲಿ 3 ಅಂಶಗಳು ಇವುಗಳಲ್ಲಿ 3 ಅಂಶಗಳು	17	17	17/1/23	
153	ಇಲ್ಲಿ ಕೆಲವು ಭಾಗಗಳು ಕಡವಾಡು ಇವುಗಳಲ್ಲಿ 3 ಅಂಶಗಳು ಇವುಗಳಲ್ಲಿ 3 ಅಂಶಗಳು ಇವುಗಳಲ್ಲಿ 3 ಅಂಶಗಳು ಇವುಗಳಲ್ಲಿ 3 ಅಂಶಗಳು ಇವುಗಳಲ್ಲಿ 3 ಅಂಶಗಳು ಇವುಗಳಲ್ಲಿ 3 ಅಂಶಗಳು	17	17	17/1/23	

ಆಯಾ ತಾಲ್ಲೂಕು ಕಡವಾಡು, ಶಿ. ಕಡವಾಡು
 ಸಂಖ್ಯೆ 18/6/23
 ಸಂಖ್ಯೆ 18/6/23
 ಸಂಖ್ಯೆ 18/6/23
 ಸಂಖ್ಯೆ 18/6/23
 ಸಂಖ್ಯೆ 18/6/23
 ಸಂಖ್ಯೆ 18/6/23
 ಸಂಖ್ಯೆ 18/6/23
 ಸಂಖ್ಯೆ 18/6/23
 ಸಂಖ್ಯೆ 18/6/23
 ಸಂಖ್ಯೆ 18/6/23



Copy
 N. Srinivas
 18/6/23

Very
 Good
 paper

ಪುಟ ಸಂ. ೨]

ರೆಕಾರ್ಡ್ ಆಫ್ ರೈಟ್ಸ್ ಗೇಡ್ ಮತ್ತು ಪಹಣಿ ಪತ್ರಿಕೆ

[R.T.C.]

[Village Account Form No. 2

ಪುಟ ಕ್ರಮ ಸಂಖ್ಯೆ

ದೊಳಗಿನ

ತಾಲ್ಲೂಕು

ತಾಲೂಕು

ಹೋಬಳಿ

ಜಿಲ್ಲೆ

ಗ್ರಾಮ

1061142

17	3 ಶೇತವಾರು ಒಟ್ಟು ವಿಸ್ತೀರ್ಣ ಪೋಟಿ ಖರಾಬ (ಅ) ಪೋಟಿ ಖರಾಬ (ಬಿ) ಉಳಿದದ್ದು	ಎ. ಗಂ. 43-32 .. 10-00 .. 33-32	4 ಕಂದಾಯ (ಅ) ಭೂ ಕಂದಾಯ .. 32-11 (ಬಿ) ಜೂಡಿ .. (ಕ) ಸೆಸುಗಳು .. (ಡಿ) ನೋಟ ರೇಟು ..	ರೂ. ಪೈ. 32-11	9 ಕಟ್ಟಡ ಅಥವಾ ಸ್ವಾಧೀನದಾರನ ಹೆಸರು, ತಂದೆ ಹೆಸರು ಮತ್ತು ವಿಳಾಸ ಶ್ರೀಮತಿ ಹರಿಹರ ಶ್ರೀಮತಿ ಹರಿಹರ R.N. ಲಕ್ಷ್ಮಿ ನಾಕಸೋಬಾಯಿ R.S. ನೋಟ ರೇಟು ಪಾತ ಸಂ. 97-98	10 ಕಟ್ಟಡ ಅಥವಾ ಸ್ವಾಧೀನತೆಯ ರೇಟು	
7 ಮರಗಳ ಸಂಖ್ಯೆ		8 ಶೇತವಾರು ಪ್ರಕಾರ ನಿರಾವರಿಯ ವಿಸ್ತೀರ್ಣ					
ಹೆಸರು	ಸಂಖ್ಯೆ	ಆ.ನಂ.	ನಿರಾವರಿ ಮೂಲ	ಮುಂಗಾರು ಎ. ಗಂ.	ಹಿಂಗಾರು ಎ. ಗಂ.	ಬಾಗಾಯು ಎ. ಗಂ.	ಒಟ್ಟು ಎ. ಗಂ.
ಸೋಲೆ	ಯಂತ್ರ ಕೆಲಸ ನಿಯಂತ್ರಣ		ನೀರಿ				6-00

12 ಸಾಗುವಳಿ ಮತ್ತು ಗೇಡೆಯ ವಿವರಗಳು			13 ಭೂಮಿಯ ಉಪಯೋಗ ಮತ್ತು ಬೆಳೆಗಳ ವಿವರ												
ಕ್ರ. ಸಂ.	ವ್ಯವಸಾಯಗಾರನ ಹೆಸರು ಮತ್ತು ವಾಸ್ತವ್ಯ ಸಾಗುವಳಿಯ ಪದ್ಧತಿ	ಸಾಗುವಳಿಯ ವಿಸ್ತೀರ್ಣ ಗಂ.	ಗೇಡೆಯ ವಿವರ		ಭೂಮಿಯ ಉಪಯೋಗ		ವಿಸ್ತೀರ್ಣ ಎ. ಗಂ.	ಬೆಳೆಯ ಹೆಸರು	ವಿಸ್ತೀರ್ಣ			ನೀರಿನ ಮೂಲ	ವಾರಿಗ ಉತ್ಪಾದಿಯ ಅಂದಾಜು (ಕ್ರಿಯಾಶೀಲ)	ವಿಶ್ವ ಬೆಳೆಗಳ ಒಟ್ಟು	
			ವಿಸ್ತೀರ್ಣ ಎ. ಗಂ.	ಗಂ. ಸಂ.	ವರ್ಗ	ವಿಸ್ತೀರ್ಣ ಎ. ಗಂ.			ಅ ಮಿಶ್ರ ಎ. ಗಂ.	ಮಿಶ್ರ ಎ. ಗಂ.	ಒಟ್ಟು ಎ. ಗಂ.			ವಿಶ್ವ ಬೆಳೆಗಳ ಹೆಸರು	ವಿಸ್ತೀರ್ಣ ಎ. ಗಂ.
98	ಕೆ.ಎ.ಎಂ. ಶ್ರೀಮತಿ ಹರಿಹರ R.N. ಲಕ್ಷ್ಮಿ ನಾಕಸೋಬಾಯಿ	1	-	-	ಎ	27-00 6-32	ಎ	ಕಬ್ಬಿ ಬಾ ಶ್ರೀಮತಿ ಹರಿಹರ	4-00 20-00 9-32	-	33-32				
99	ಕೆ.ಎ.ಎಂ. ಶ್ರೀಮತಿ ಹರಿಹರ R.N. ಲಕ್ಷ್ಮಿ ನಾಕಸೋಬಾಯಿ	1	-	-	ಎ	27-00 6-22	ಎ	ಕಬ್ಬಿ ಬಾ ಶ್ರೀಮತಿ ಹರಿಹರ	4-00 20-00 9-32	-	33-32				

ಶ್ರೀಮತಿ ಹರಿಹರ
R.N. ಲಕ್ಷ್ಮಿ ನಾಕಸೋಬಾಯಿ
1061142

ಗ್ರಾಮ ಸಮೂಹ 2
ತಾಲೂಕು ವಿಸ್ತೀರ್ಣ

1088D977F8AEB

ರೆಕಾರ್ಡ್ ಆಫ್ ರೈಟ್ಸ್, ಗೇಣಿ ಮತ್ತು ಪಹಣಿ ಪತ್ರಿಕೆ (RTC) ಫಾರಂ ನಂ.೧೬

Print Page No: 1/1

Valid from 29/05/2014 15:26:00 To Till Date

1. ಸರ್ವೆ ನಂಬರ್		3. ಪೇಶುವಾರು		4. ಕಂದಾಯ		9. ಕೆ.ಆರ್. ಅಥವಾ ಸ್ವಾಧೀನದಾತನ ಹೆಸರು		10. ಕೆ.ಆರ್. ಅಥವಾ ಸ್ವಾಧೀನತೆಯ ರೀತಿ		11. ಇತರೆ ಪಕ್ಕಗಳು ಮತ್ತು ಪಕ್ಕಗಳು	
17		37.32.00.00		26.74		ಮೈಸೂರು ಹರಿಜನ ಸೇವಾ ಸಂಘ ಮಲ್ಟಿ ಭೂ.ಪ		MR T17/2013-2014 ನಿವೇಶನ 22/05/2014			
2. ಹಿಸಾಬ್		9.26.00.00 28.06.00.00		26.74							
5. ಮಣ್ಣಿನ ಸಮೂಹ		7. ಮರಗಳ ಸಂಖ್ಯೆ		8. ಪೇಶುವಾರು ಪ್ರಕಾರ ನೀಲಾವರಿಯ ವಿಸ್ತೀರ್ಣ							
ಕೆಂಪು											
6. ಪಟ್ಟಾ											
ಸರ್ಕಾರಿ											

ವರ್ಷ ಮತ್ತು ಸ್ಥಳ	ವ್ಯವಸಾಯಗಾರನ ಹೆಸರು ಮತ್ತು ವಿವರ	ಸಾಗುವಳಿ ವಿವರ	ಭೂಮಿಯ ಉಪಯೋಗ			ಮಿಷ್ಣು, ತರಿ, ಬಾಗಾಯ್ತು	ಬೆಳೆದಾ ಹೆಸರು	ಬೆಳೆಯ ವಿಸ್ತೀರ್ಣ			ನೀಲಾವರಿಯ ನಂಬರ್ 13	ಎಲೆಕ್ಟ್ರಿಕ್ ಉತ್ಪಾದನೆ	ಮಾನ್ಯತೆ	
			ಗುತ್ತಿಗೆ	ವರ್ಗ	ಮಾನ್ಯತೆ			ಒಟ್ಟು	ಮಿಷ್ಣು	ತರಿ				ಬಾಗಾಯ್ತು
2017-2018 ಮುಂಗಾರು	ಮೈಸೂರು ಹರಿಜನ ಸೇವಾ ಸಂಘ ಮಲ್ಟಿ	ಸ್ವಂತ				ಮುಷ್ಣು	ಮನ							
2017-2018 ಹಿಂಗಾರು	ಮೈಸೂರು ಹರಿಜನ ಸೇವಾ ಸಂಘ ಮಲ್ಟಿ	ಸ್ವಂತ					No Crop Info.							
2017-2018 ಬೇಸಿಗೆ	ಮೈಸೂರು ಹರಿಜನ ಸೇವಾ ಸಂಘ ಮಲ್ಟಿ	ಸ್ವಂತ					No Crop Info.							

ವಿಸ್ತೀರ್ಣ ಎಕರೆ ಮತ್ತು ಗಂಟೆಗಳಲ್ಲಿ
ಹೆಚ್ಚಿನ ಮಾಹಿತಿಗಾಗಿ <http://landrecords.karnataka.gov.in/identification>

ದಿನಾಂಕ: 7/9/2018 5:21:39 PM ಮೊತ್ತ: ರೂ. 0.0

RTC DIGITALLY SIGNED BY: K SATISH CHANDRA ON 4/5/2018 6
RTC Unique Number: T1088D977F8AEB
ಕರ್ನಾಟಕ ಭೂಕಂದಾಯ ನಿಯಮಾವಳಿ 1966 ರ ನಿಯಮ 40, 42, 58 ಮತ್ತು 70

ಗ್ರಾಮ ಸಮೂಹ 2
 ಕಾಲೋನು ಮತ್ತು ಹೆಚ್ಚು

1270CC5AF6

ರೆಕಾರ್ಡ್ ಆಫ್ ರೈಟ್ಸ್, ಗೇಣಿ ಮತ್ತು ಪಹಣಿ ಪತ್ರಿಕೆ (RTC) ಫಾರಂ ನಂ.೦೬

Print Page No: 1/2
 Valid from 18/05/2013 10:52:00 To Till Date

1. ಸರ್ಕಾರಿ ನಂಬರ್		3. ಪೇಶುವಾರು		ಎಕರೆ ಗುಂಟೆ ಆ		4. ಕಂದಾಯ		ರ.ಎ. ಪೈ.		8. ಕಟ್ಟಡ ಅಥವಾ ಸ್ವಾಧೀನವಾರ್ತನ ಹೆಸರು ತಂದೆಯ ಹೆಸರು ಮತ್ತು ವಿಳಾಸ		ವಿಸ್ತೀರ್ಣ ಎ ಗುಂ		ಪಾತ ನಂ.		10. ಕಟ್ಟಡ ಅಥವಾ ಸ್ವಾಧೀನತೆಯ ರೀತಿ		11. ಇತರೆ ಹಕ್ಕುಗಳು ಮತ್ತು ಪಹಣಿಗಳು :	
17		ಒಟ್ಟು ವಿಸ್ತೀರ್ಣ ಪೂರ್ವ ಖರಾಬ್ (ಆ) ಪೂರ್ವ ಖರಾಬ್ (ಬಿ) ಉಳಿದದ್ದು		6.00.00.00 0.14.00.00 5.26.00.00		(ಅ) ಭೂ ಕರದಾಯ (ಬಿ) ಕೋಡಿ (ಕ) ಸೆಸುಗಳು (ಡ) ನಿರೀಶ ವರ		5.37		*ಆರ್.ಎನ್.ಲಕ್ಷ್ಮೀನರಸಿಂಹಯ್ಯ ವಿನ ಆರ್.ಎಸ್.ನಂಜಪ್ಪ		5.26.00.00		98		MR 28/2010-2011 ವಿಭಜನೆ 15/04/2011			
2. ಹಿಸಾಬ್						ಒಟ್ಟು		5.37											
5. ಮಣ್ಣಿನ ಸಮೂಹ		7. ಮರಗಳ ಸಂಖ್ಯೆ		8. ಪೇಶುವಾರು ಪ್ರಕಾರ ನಿರೀಶವರಿಯ ವಿಸ್ತೀರ್ಣ															
ಕೆಂಪು		ಹೆಸರು		ಸಂಖ್ಯೆ		ಕ್ರ. ಸಂ.		ನಿರೀಶವರಿ ಮೂಲ		ಮುಂಗಾರು		ಹಿಂಗಾರು		ಬಾಗಾಯ್ತು		ಒಟ್ಟು			
6. ಪಟಾಕಿ																			
ಸರ್ಕಾರಿ																			

12. ಸಾಗುವಳಿ ಮತ್ತು ಗೇಣಿಯ ವಿವರಗಳು										13. ಭೂಮಿಯ ಉಪಯೋಗ ಮತ್ತು ಬೆಳೆಗಳ ವಿವರ									
ವರ್ಷ ಮತ್ತು ಹಿಂಗಾರು	ವ್ಯವಸಾಯಗಾರನ ಹೆಸರು ಮತ್ತು ಠೇವಣಿ ಸಂಖ್ಯೆ	ಸಾಗುವಳಿ ಪದ್ಧತಿ	ಗೇಣಿಯ ವಿವರ		ಭೂಮಿಯ ಉಪಯೋಗ		ಮುಖ್ಯ, ತರಿ, ಬಾಗಾಯ್ತು	ಬೆಳೆಯ ಹೆಸರು	ಬೆಳೆಯ ವಿಸ್ತೀರ್ಣ			ನಿರೀಶವರಿಯ ಮೂಲ	ಎಕರೆಗೆ ಉತ್ಪಾದನೆ	ಮಾಪ					
			ಗುಂಟೆ	ವರ್ಗ	ವಿಸ್ತೀರ್ಣ	ವಿಸ್ತೀರ್ಣ			ಒಟ್ಟು	ಒಟ್ಟು	ಒಟ್ಟು								
2017-2018 ಮುಂಗಾರು	ಆರ್.ಎನ್.ಲಕ್ಷ್ಮೀನರಸಿಂಹಯ್ಯ - ಆರ್.ಎಸ್.ನಂಜಪ್ಪ	ಸ್ವಂತ					ಖುಷಿ	ಮೆ.ಜೋಳ				ಮಳೆ							
	ಆರ್.ಎನ್.ಲಕ್ಷ್ಮೀನರಸಿಂಹಯ್ಯ - ಆರ್.ಎಸ್.ನಂಜಪ್ಪ	ಸ್ವಂತ					ತರಿ	ಭತ್ತ	2.00.0	2.00.0									
	ಆರ್.ಎನ್.ಲಕ್ಷ್ಮೀನರಸಿಂಹಯ್ಯ - ಆರ್.ಎಸ್.ನಂಜಪ್ಪ	ಸ್ವಂತ					ತರಿ	ಹುಲ್ಲು	1.26.0.0	1.26.0.0									
	ಆರ್.ಎನ್.ಲಕ್ಷ್ಮೀನರಸಿಂಹಯ್ಯ - ಆರ್.ಎಸ್.ನಂಜಪ್ಪ	ಸ್ವಂತ					ತರಿ	ತೆಂಗು	1.00.0.0	1.00.0.0									
2017-2018 ಹಿಂಗಾರು	ಆರ್.ಎನ್.ಲಕ್ಷ್ಮೀನರಸಿಂಹಯ್ಯ - ಆರ್.ಎಸ್.ನಂಜಪ್ಪ	ಸ್ವಂತ						No Crop Info.											

ವಿಶೇಷ ಟಿಪ್ಪಣಿಗಳು: ಯಾವುದೇ ಸರ್ಕಾರದ ಉದ್ದೇಶಕ್ಕಾಗಿ

RTC DIGITALLY SIGNED BY : K SATISH CHANDRA ON 4/5/2018 6

ದಿನಾಂಕ: 7/9/2018 5:21:50 PM ಮೊತ್ತ: ರ.ಎ. 0.0

RTC Unique Number : T1270CC5AF6

ವಿಸ್ತೀರ್ಣ ಎಕರೆ ಮತ್ತು ಗುಂಟೆಗಳಲ್ಲಿ
 ವಾಣಿಜ್ಯಿಕ ಉಪಯೋಗಕ್ಕೆ ಬಳಸಬಾರದು

ಕರ್ನಾಟಕ ಭೂಕಂದಾಯ ನಿಯಮಾವಳಿ 1966 ರ ನಿಯಮ 40, 42, 58 ಮತ್ತು 70