

ಕರ್ನಾಟಕ ವಿಧಾನ ಪರಿಷತ್ತು

ಚುಕ್ಕೆ ಗುರುತಿಲ್ಲದ ಪ್ರಶ್ನೆ ಸಂಖ್ಯೆ
ಸದಸ್ಯರ ಹೆಸರು

834

ಶ್ರೀ ಎನ್.ಎಸ್. ಬೋಸರಾಜು (ವಿಧಾನ ಸಭೆಯಿಂದ
ಚುನಾಯಿತರಾದವರು)


ಉತ್ತರಿಸುವ ದಿನಾಂಕ
ಉತ್ತರಿಸುವ ಸಚಿವರು

11-03-2020

ಉಪಮುಖ್ಯಮಂತ್ರಿ
ಲೋಕೋಪಯೋಗಿ ಮತ್ತು
ಸಮಾಜ ಕಲ್ಯಾಣ ಇಲಾಖೆ

ಕ್ರಮ ಸಂಖ್ಯೆ	ಪ್ರಶ್ನೆಗಳು	ಉತ್ತರಗಳು
ಅ)	ರಾಯಚೂರಿನಿಂದ ಹಾದು ಹೋಗುವ NH-167 ಕೃಷ್ಣಾ ನದಿ ಮೇಲೆ ಸೇತುವೆ ನಿರ್ಮಾಣ ಮಾಡುವ ಕಾಮಗಾರಿಗೆ ಸರ್ಕಾರದಿಂದ ಮಂಜೂರಾತಿ ಅಗಿದೆಯೇ; ಹಾಗಿದ್ದಲ್ಲಿ, ಕಾಮಗಾರಿ ಪ್ರಾರಂಭಿಸಲು ಸರ್ಕಾರ ತೆಗೆದುಕೊಂಡ ಕ್ರಮಗಳೇನು; ಈ ಕಾಮಗಾರಿಯ ಅಂದಾಜು ಮೊತ್ತ ಎಷ್ಟು;	ರಾಯಚೂರಿನಿಂದ ಹಾದುಹೋಗುವ ರಾಷ್ಟ್ರೀಯ ಹೆದ್ದಾರಿ-167ರ ಕಿ.ಮೀ.180.865ರಲ್ಲಿ ಕೃಷ್ಣಾ ನದಿಗೆ ಅಡ್ಡಲಾಗಿ ಸೇತುವೆ ನಿರ್ಮಾಣ ಕಾಮಗಾರಿಗೆ ಕೇಂದ್ರ ಭೂಸಾರಿಗೆ ಮಂತ್ರಾಲಯದಿಂದ ರೂ.187.61 ಕೋಟಿಗಳ ಅಂದಾಜು ಮೊತ್ತಕ್ಕೆ ಅನುಮೋದನೆ ಯಾಗಿದ್ದು, ಸದರಿ ಕಾಮಗಾರಿಗೆ ಇ.ಪಿ.ಸಿ. ಟೆಂಡರ್ ಆದಾರದ ಮೇಲೆ M/s Tejas Superstructures Pvt Ltd., Osamanabad ಇವರಿಗೆ ರೂ.154.999 ಕೋಟಿಗಳಿಗೆ ಕರಾರು ಮಾಡಿಕೊಳ್ಳಲಾಗಿದೆ. ಕಾಮಗಾರಿಯ ಪೂರ್ವಭಾವಿ ಕೆಲಸಗಳು ಪ್ರಗತಿಯಲ್ಲಿವೆ.
ಆ)	ರಾಯಚೂರು ಜಿಲ್ಲೆಗೆ 2017-18 ರಿಂದ 2019-20ನೇ ಸಾಲಿನವರೆಗೂ SHDP ಯೋಜನೆ ಅಡಿಯಲ್ಲಿ ತೆಗೆದುಕೊಂಡ ಕಾಮಗಾರಿಗಳು ಯಾವುವು; ಇದರ ಅಂದಾಜು ಮೊತ್ತ ಎಷ್ಟು;	ರಾಯಚೂರು ಜಿಲ್ಲೆಗೆ 2017-18 ರಿಂದ 2019-20ನೇ ಸಾಲಿನವರೆಗೂ SHDP ಯೋಜನೆ ಅಡಿಯಲ್ಲಿ ತೆಗೆದುಕೊಂಡ ಕಾಮಗಾರಿಗಳ ವಿವರಗಳನ್ನು ಅನುಬಂಧ-1ರಲ್ಲಿ ನೀಡಲಾಗಿದೆ.
ಇ)	ಮಾನ್ವಿ ತಾಲ್ಲೂಕಿಗೆ 2017-18 ರಿಂದ 2018-19 ರಲ್ಲಿ SHDP ಯೋಜನೆಯಡಿಯಲ್ಲಿ ತೆಗೆದುಕೊಂಡ ಕಾಮಗಾರಿಗಳ ವಿವರ ನೀಡುವುದು; ಇದರ ಅಂದಾಜು ಮೊತ್ತ ಎಷ್ಟು?	ಮಾನ್ವಿ ತಾಲ್ಲೂಕಿಗೆ 2017-18 ರಿಂದ 2018-19 ರವರೆಗೆ SHDP ಯೋಜನೆ ಅಡಿಯಲ್ಲಿ ತೆಗೆದುಕೊಂಡ ಕಾಮಗಾರಿಗಳ ವಿವರಗಳನ್ನು ಅನುಬಂಧ-2ರಲ್ಲಿ ನೀಡಲಾಗಿದೆ.

ಕಡತ ಸಂಖ್ಯೆ: ಲೋಇ 43 ಸಿಬಿಆರ್ 2020 (ಇ)


 (ಗೋವಿಂದ.ಎ.ಕಾರಜೋಳ)
 ಉಪಮುಖ್ಯಮಂತ್ರಿ
 ಲೋಕೋಪಯೋಗಿ ಮತ್ತು
 ಸಮಾಜ ಕಲ್ಯಾಣ ಇಲಾಖೆ.

ಇತ್ತೀಚಿನ ಪ್ರಶ್ನೆ ಸಂ. 834 - ಅನುಬಂಧ-1

(ಎ) ರಾಯಚೂರು ಜಿಲ್ಲೆಯಲ್ಲಿ 2017-18ನೇ ಸಾಲಿನಲ್ಲಿ ಕೈಗೊಂಡ ಕಾಮಗಾರಿಗಳು (SHDP ಹಂತ-3)

ರೂ.ಲಕ್ಷಗಳಲ್ಲಿ


ಪ್ರಾಜೆಕ್ಟ್ ಸಂಖ್ಯೆ	ಕಾಮಗಾರಿಯ ಹೆಸರು	ತಾಲ್ಲೂಕು/ಜಿಲ್ಲೆ	ಅಭಿವೃದ್ಧಿ ಪಡಿಸಲಾದ ರಸ್ತೆಯ ಉದ್ದ ಕಿಮೀ ಗಳಲ್ಲಿ	ಅಂದಾಜು ಮೊತ್ತ
ರಾಯಚೂರು ವಿಭಾಗ				
158	ರಾಯಚೂರು ಜಿಲ್ಲೆ ಲಿಂಗಸೂಗೂರು ತಾಲ್ಲೂಕು ರಾ.ಹೆ. 129 ಚಿಕ್ಕಸರೂರು ಮುಂಡರ್ಗಿ ರಸ್ತೆ ಕಿ.ಮೀ 5.00 ರಿಂದ 46.33 ಕಿಮೀ ರವರೆಗೆ (ಆಯ್ದು ಭಾಗಗಳಲ್ಲಿ) ರಸ್ತೆ ಅಭಿವೃದ್ಧಿ ಪಡಿಸುವ ಕಾಮಗಾರಿ.	ಲಿಂಗಸೂಗೂರು/ರಾಯಚೂರು	26.72	3099.47
159	(ಎ) ರಾಯಚೂರು ಜಿಲ್ಲೆಯ ಮಾನ್ವಿ ತಾಲ್ಲೂಕಿನ ವ್ಯಾಪ್ತಿಯಲ್ಲಿ ಬರುವ ಮನಗುಳಿ - ಬೀಚಲ್ ರಾಜ್ಯ ಹೆದ್ದಾರಿ-61 ರ ಸರಪಳಿ ಕಿಮೀ 218.80 ರಿಂದ ಕಿಮೀ 239.23 ರವರೆಗೆ (ಆಯ್ದು ಭಾಗಗಳಲ್ಲಿ) ರಸ್ತೆ ಅಭಿವೃದ್ಧಿ ಪಡಿಸುವ ಕಾಮಗಾರಿ.	ಮಾನ್ವಿ/ರಾಯಚೂರು	20.43	3337.27
	(ಬಿ): ರಾಯಚೂರು ಜಿಲ್ಲೆಯ ದೇವದುರ್ಗ ತಾಲ್ಲೂಕಿನ ವ್ಯಾಪ್ತಿಯಲ್ಲಿ ಬರುವ ಸುಂಕೇಶ್ವರ - ಸವಂತಗೆರೆ ಜಿಲ್ಲಾ ಮುಖ್ಯ ರಸ್ತೆಯ ಸರಪಳಿ ಕಿಮೀ 0.00 ರಿಂದ ಕಿಮೀ 12.00 ರವರೆಗೆ ರಸ್ತೆ ಅಭಿವೃದ್ಧಿ ಪಡಿಸುವ ಕಾಮಗಾರಿ.	ದೇವದುರ್ಗ/ರಾಯಚೂರು	6.20	
	(ಸಿ): ರಾಯಚೂರು ಜಿಲ್ಲೆಯ ಸಿಂಧನೂರು ತಾಲ್ಲೂಕಿನ ವ್ಯಾಪ್ತಿಯಲ್ಲಿ ಬರುವ ಜವಳಗೆರೆ - ಹೆಡಗಿನಾಳ ಜಿಲ್ಲಾ ಮುಖ್ಯ ರಸ್ತೆಯ ಸರಪಳಿ ಕಿಮೀ 0.00 ರಿಂದ ಕಿಮೀ 10.00 ರವರೆಗೆ (ಆಯ್ದು ಭಾಗಗಳಲ್ಲಿ) ರಸ್ತೆ ಅಭಿವೃದ್ಧಿ ಕಾಮಗಾರಿ.	ಸಿಂಧನೂರು/ರಾಯಚೂರು	5.50	
160	(ಎ): ರಾಯಚೂರು ಜಿಲ್ಲೆಯ ರಾಯಚೂರು ತಾಲ್ಲೂಕಿನ ವ್ಯಾಪ್ತಿಯಲ್ಲಿ ಬರುವ ರಾಯಚೂರು - ಬಾಚಿ ರಾಜ್ಯ ಹೆದ್ದಾರಿ-20 ರ ಸರಪಳಿ ಕಿಮೀ 1.65 ರಿಂದ ಕಿಮೀ 3.65 ರವರೆಗೆ (ಆಯ್ದು ಭಾಗಗಳಲ್ಲಿ) ರಸ್ತೆ ಅಭಿವೃದ್ಧಿ ಪಡಿಸುವ ಕಾಮಗಾರಿ.	ರಾಯಚೂರು/ರಾಯಚೂರು	2.00	3728.13
	(ಬಿ): ರಾಯಚೂರು ಜಿಲ್ಲೆಯ ರಾಯಚೂರು ತಾಲ್ಲೂಕಿನ ವ್ಯಾಪ್ತಿಯಲ್ಲಿ ಬರುವ ರಾಷ್ಟ್ರೀಯ ಹೆದ್ದಾರಿ-167 - ಉಂಬ್ರಾಲ ದೊಡ್ಡಿ (ಮಾರ್ಗ: ರಾಜಲಭಂಡ) ಜಿಲ್ಲಾ ಮುಖ್ಯ ರಸ್ತೆಯ ಸರಪಳಿ ಕಿಮೀ 0.00 ರಿಂದ ಕಿಮೀ 11.00 ರವರೆಗೆ (ಆಯ್ದು ಭಾಗಗಳಲ್ಲಿ) ರಸ್ತೆ ಅಭಿವೃದ್ಧಿ ಪಡಿಸುವ ಕಾಮಗಾರಿ.	ರಾಯಚೂರು/ರಾಯಚೂರು	8.05	
	(ಸಿ): ರಾಯಚೂರು ಜಿಲ್ಲೆಯ ರಾಯಚೂರು ತಾಲ್ಲೂಕಿನ ವ್ಯಾಪ್ತಿಯಲ್ಲಿ ಬರುವ ರಾಯಚೂರು - ಬುರ್ದಿಪಾಡ್ ಜಿಲ್ಲಾ ಮುಖ್ಯ ರಸ್ತೆಯ ಸರಪಳಿ ಕಿಮೀ 0.00 ರಿಂದ ಕಿಮೀ 29.00 ರವರೆಗೆ (ಆಯ್ದು ಭಾಗಗಳಲ್ಲಿ) ರಸ್ತೆ ಅಭಿವೃದ್ಧಿ ಪಡಿಸುವ ಕಾಮಗಾರಿ.	ರಾಯಚೂರು/ರಾಯಚೂರು	5.00	
	(ಡಿ): ರಾಯಚೂರು ಜಿಲ್ಲೆಯ ರಾಯಚೂರು ತಾಲ್ಲೂಕಿನ ವ್ಯಾಪ್ತಿಯಲ್ಲಿ ಬರುವ ರಾಯಚೂರು - ಶಕ್ತಿನಗರ (ಮಾರ್ಗ: ಜೆಗರಗಲ್, ಅರಸೀಗಿ & ಕೂಡೂರು) ಜಿಲ್ಲಾ ಮುಖ್ಯ ರಸ್ತೆಯ ಸರಪಳಿ ಕಿಮೀ 0.00 ರಿಂದ ಕಿಮೀ 41.20 ರವರೆಗೆ (ಆಯ್ದು ಭಾಗಗಳಲ್ಲಿ) ರಸ್ತೆ ಅಭಿವೃದ್ಧಿ ಕಾಮಗಾರಿ	ರಾಯಚೂರು/ರಾಯಚೂರು	6.90	
161	ಎ)ರಾಯಚೂರು ಜಿಲ್ಲೆ ಲಿಂಗಸೂಗೂರು ತಾಲ್ಲೂಕು ಎಸ್.ಹೆಚ್-14 ರಾಮದುರ್ಗ ಮಾನ್ವಿ ರಸ್ತೆಯ ಕಿಮೀ 153.05 ರಿಂದ ಕಿಮೀ 179.00 (ಆಯ್ದು ಭಾಗಗಳಲ್ಲಿ) ರಸ್ತೆ ಅಭಿವೃದ್ಧಿ ಕಾಮಗಾರಿ	ಲಿಂಗಸೂಗೂರು/ರಾಯಚೂರು	14.71	4095.96
	ಬಿ) ರಾಯಚೂರು ಜಿಲ್ಲೆ ಮಾನ್ವಿ ತಾಲ್ಲೂಕು ಎಸ್.ಹೆಚ್-14 ರಾಮದುರ್ಗ ಮಾನ್ವಿ ರಸ್ತೆಯ ಕಿಮೀ 202.30 ರಿಂದ ಕಿಮೀ 227.80 (ಆಯ್ದು ಭಾಗಗಳಲ್ಲಿ) ರಸ್ತೆ ಅಭಿವೃದ್ಧಿ ಕಾಮಗಾರಿ	ಮಾನ್ವಿ/ರಾಯಚೂರು	16.20	
162	ಎ) ರಾಯಚೂರು ಜಿಲ್ಲೆಯ ದೇವದುರ್ಗ ಮತ್ತು ಸಿಂಧನೂರು ತಾಲ್ಲೂಕಿನ ಎಸ್.ಹೆಚ್. 128 ದೇವದುರ್ಗ ಬಳ್ಳಾರಿ ರಸ್ತೆಯ ಕಿಮೀ 0.00 ಕಿಮೀ ರಿಂದ 85.00 (ಆಯ್ದು ಭಾಗಗಳಲ್ಲಿ) ರಸ್ತೆ ಅಭಿವೃದ್ಧಿ ಕಾಮಗಾರಿ	ದೇವದುರ್ಗ/ಸಿಂಧನೂರು/ರಾಯಚೂರು	13.26	2449.24
	ಬಿ) ರಾಯಚೂರು ಜಿಲ್ಲೆಯ ಸಿಂಧನೂರು ತಾಲ್ಲೂಕಿನ ಎಸ್.ಹೆಚ್. 63 ರಾರಾವಿ-ಬೇಲೂರು ರಸ್ತೆಯ ಕಿಮೀ 24.74 ಕಿಮೀ ರಿಂದ 32.50 ರಸ್ತೆ ಅಭಿವೃದ್ಧಿ ಕಾಮಗಾರಿ	ಸಿಂಧನೂರು/ರಾಯಚೂರು	7.61	
ಒಟ್ಟು			132.58	16710.07

(ಬಿ) ರಾಯಚೂರು ಜಿಲ್ಲೆಯಲ್ಲಿ 2019-20ನೇ ಸಾಲಿನಲ್ಲಿ ಕೈಗೊಂಡ ಕಾಮಗಾರಿಗಳು (SHDP ಹಂತ-4 ಘಟ್ಟ-1)

ಪರೂ.ಲಕ್ಷಗಳಲ್ಲಿ

ಪ್ರಾಜೆಕ್ಟ್ ಸಂಖ್ಯೆ	ಕಾಮಗಾರಿಯ ಹೆಸರು	ತಾಲ್ಲೂಕು/ಜಿಲ್ಲೆ	ಅಭಿವೃದ್ಧಿ ಪಡಿಸಲು ಯೋಜಿಸಲಾದ ರಸ್ತೆಯ ಉದ್ದ ಕಿಮೀ ಗಳಲ್ಲಿ	ಅಂದಾಜು ಮೊತ್ತ
ರಾಯಚೂರು ವಿಭಾಗ				
384	ಎ) ರಾಯಚೂರು ಜಿಲ್ಲೆಯ ಮಾನ್ವಿ ತಾಲ್ಲೂಕಿನ ರಾಮದುರ್ಗ ಮತ್ತು ಮಾನ್ವಿ ಸಂಪರ್ಕಿಸುವ ರಸ್ತೆ ರಾಜ್ಯ ಹೆದ್ದಾರಿ-14ರ ಸರಪಳಿ- 129.45 ಕಿಮೀ ರಿಂದ 227.80 ಕಿಮೀ (ಆಯ್ದು ಭಾಗಗಳಲ್ಲಿ) ರವರೆಗೆ ರಸ್ತೆ ಅಭಿವೃದ್ಧಿ ಪಡಿಸುವ ಕಾಮಗಾರಿ ಮಾರ್ಗ- ಬದಾಮಿ ಪಟ್ಟದಕಲ್ಲು ಹುನಗುಂದ ನೇರಳೆಕೆರೆ ಮುದಗಲ್ ಮಸ್ಜಿ ಬಸಾಪುರ ಪೋಸ್ಟಾಲ್ ಮತ್ತು ಚಿಕಲಪಾವಿ	ಲಿಂಗಸೂಗೂರು	8.70	1266.90
	ಬಿ) ರಾಯಚೂರು ಜಿಲ್ಲೆಯ ಮಾನ್ವಿ ತಾಲ್ಲೂಕಿನ ರಾಮದುರ್ಗ ಮತ್ತು ಮಾನ್ವಿ ರಾಜ್ಯ ಹೆದ್ದಾರಿ-14ರ ಸರಪಳಿ- 227.80 ಕಿಮೀ ರಿಂದ 247.30 ಕಿಮೀ (ಆಯ್ದು ಭಾಗಗಳಲ್ಲಿ) ರವರೆಗೆ ರಸ್ತೆ ಅಭಿವೃದ್ಧಿ ಪಡಿಸುವ ಕಾಮಗಾರಿ ಮಾರ್ಗ- ಬದಾಮಿ ಪಟ್ಟದಕಲ್ಲು ಹುನಗುಂದ ನೇರಳೆಕೆರೆ ಮುದಗಲ್ ಮಸ್ಜಿ ಬಸಾಪುರ ಪೋಸ್ಟಾಲ್ ಮತ್ತು ಚಿಕಲಪಾವಿ	ಮಸ್ಜಿ	12.94	1662.35
	(ಸಿ) ರಾಯಚೂರು ಜಿಲ್ಲೆಯ ಮಾನ್ವಿ ತಾಲ್ಲೂಕಿನ ಮಾನ್ವಿ ಮತ್ತು ಬಳ್ಳಾರಿ ರಾಜ್ಯ ಹೆದ್ದಾರಿ-128ರ ಸರಪಳಿ- 62.50 ಕಿಮೀ ರಿಂದ 76.24 ಕಿಮೀ ರವರೆಗೆ ರಸ್ತೆ ಅಭಿವೃದ್ಧಿ ಪಡಿಸುವ ಕಾಮಗಾರಿ ಮಾರ್ಗ- ಮುಂಡರಗಿ, ಗಲಗಿ, ಚಿಂಚರ್ಕಿ, ಬುಡಾನಿ, ಹಿರೇಹನಗಿ, ಹಿರೇಕೊಂಡಕಲ್-ಕುರುವಾಳಿ, ರಾರಾವಿ, ದರೂರು, ತಾಲೂರು, ರೂಪನಗುಂಡಿ, ಚಿಲಗುರ್ಕಿ	ಮಾನ್ವಿ/ರಾಯಚೂರು	11.30	2027.25
385	(ಎ) ರಾಯಚೂರು ಜಿಲ್ಲೆಯ ರಾಯಚೂರು ನಗರದ ರಾಯಚೂರು ಬೈಪಾಸ್ ರಸ್ತೆ ರಾಜ್ಯ ಹೆದ್ದಾರಿ-20ರ ಸರಪಳಿ- 0.00 ಕಿಮೀ ರಿಂದ 7.77 ಕಿಮೀ ರವರೆಗೆ ರಸ್ತೆ ಅಭಿವೃದ್ಧಿ ಪಡಿಸುವ ಕಾಮಗಾರಿ.	ರಾಯಚೂರು/ರಾಯಚೂರು	7.77	600.00
	(ಬಿ) ರಾಯಚೂರು ಜಿಲ್ಲೆಯ ದೇವದುರ್ಗ ತಾಲ್ಲೂಕಿನ ಮಸರ್ಕಲ್ ನಿಂದ ಶಿವಾಂಗಿ ಜಿಲ್ಲಾ ಮುಖ್ಯ ರಸ್ತೆ ಸರಪಳಿ-0.00 ಕಿಮೀ ರಿಂದ 14.00 ಕಿಮೀ (ಆಯ್ದು ಭಾಗಗಳಲ್ಲಿ) ರವರೆಗೆ ರಸ್ತೆ ಅಭಿವೃದ್ಧಿ ಪಡಿಸುವ ಕಾಮಗಾರಿ	ದೇವದುರ್ಗ/ರಾಯಚೂರು	8.00	1000.00
386	(ಎ) ರಾಯಚೂರು ಜಿಲ್ಲೆಯ ರಾಯಚೂರು ತಾಲ್ಲೂಕಿನ ರಾಯಚೂರು ಬುರುಡಿಪಾದ ರಸ್ತೆಯಿಂದ ರಾಷ್ಟ್ರೀಯ ಹೆದ್ದಾರಿ 167ನ್ನು ಸಂಪರ್ಕಿಸುವ ಜಿಲ್ಲಾ ಮುಖ್ಯರಸ್ತೆ ಸರಪಳಿ -12.80 ಕಿಮೀ ರಿಂದ 22.80 ಕಿಮೀ ರವರೆಗೆ ರಸ್ತೆ ಅಭಿವೃದ್ಧಿ ಪಡಿಸುವ ಕಾಮಗಾರಿ	ರಾಯಚೂರು ಗ್ರಾಮಾಂತರ/ರಾಯಚೂರು	5.00	700.00
	(ಬಿ) ರಾಯಚೂರು ಜಿಲ್ಲೆಯ ರಾಯಚೂರು ತಾಲ್ಲೂಕಿನ ಮನಗೂಳಿ ಮತ್ತು ಬಿಚ್ಚಾಲ್ ರಾಜ್ಯ ಹೆದ್ದಾರಿ-61ರ ಸರಪಳಿ- 239.10 ಕಿಮೀ ರಿಂದ 251.19 ಕಿಮೀ ರವರೆಗೆ ರಸ್ತೆ ಅಭಿವೃದ್ಧಿ ಪಡಿಸುವ ಕಾಮಗಾರಿ. ಮಾರ್ಗ-ಹೂವಿನಹಿಪ್ಪರಗಿ ಬಸವನಬಾಗೇವಾಡಿ ದೇವಪುರ ದೇವದುರ್ಗ ಸಿರಿವಾರ ಮತ್ತು ರಾಜಲಬಂಡ.	ರಾಯಚೂರು ಗ್ರಾಮಾಂತರ/ರಾಯಚೂರು	10.00	1500.00
387	(ಎ) ರಾಯಚೂರು ಜಿಲ್ಲೆಯ ಸಿಂಧನೂರು ತಾಲ್ಲೂಕಿನ ಗೂರಬಾಳ ಕ್ರಾಸ್‌ನಿಂದ ಸಾಲಗುಂದ ವರೆಗೆ ರಾಜ್ಯ ಹೆದ್ದಾರಿ-63 ರ ಸರಪಳಿ- 32.50 ಕಿಮೀ ರಿಂದ 45.25 ಕಿಮೀ (ಆಯ್ದು ಭಾಗಗಳಲ್ಲಿ) ರವರೆಗೆ ರಸ್ತೆ ಅಭಿವೃದ್ಧಿ ಪಡಿಸುವ ಕಾಮಗಾರಿ ಮಾರ್ಗ: ರವುಡುಂಡ	ಸಿಂಧನೂರು/ರಾಯಚೂರು	12.90	1500.00
	(ಬಿ) ರಾಯಚೂರು ಜಿಲ್ಲೆಯ ಸಿಂಧನೂರು ತಾಲ್ಲೂಕಿನ ಜವಳಗೆರೆ ಮತ್ತು ಹೆಡಗಿನಾಳ್ ಜಿಲ್ಲಾ ಮುಖ್ಯರಸ್ತೆ ಸರಪಳಿ- 5.50 ಕಿಮೀ ರಿಂದ 9.50 ಕಿಮೀ ರವರೆಗೆ ರಸ್ತೆ ಅಭಿವೃದ್ಧಿ ಪಡಿಸುವ ಕಾಮಗಾರಿ. ಮಾರ್ಗ- ತಿಮ್ಮಾಪುರ ಯದ್ದಲದೊಡ್ಡಿ.	ಸಿಂಧನೂರು/ರಾಯಚೂರು	3.00	400.00
	(ಸಿ) ರಾಯಚೂರು ಜಿಲ್ಲೆಯ ಸಿಂಧನೂರು ತಾಲ್ಲೂಕಿನ ಚೆನ್ನಹಳ್ಳಿ ಕ್ರಾಸ್ ಮತ್ತು ಸಿಂಗಾಪುರ ಜಿಲ್ಲಾ ಮುಖ್ಯರಸ್ತೆ ಸರಪಳಿ-7.00 ಕಿಮೀ ರಿಂದ 15.50 ಕಿಮೀ ರವರೆಗೆ ರಸ್ತೆ ಅಭಿವೃದ್ಧಿ ಪಡಿಸುವ ಕಾಮಗಾರಿ. ಮಾರ್ಗ-ಸಿದ್ದರಾಮಪುರ, ಮಾವಿನಮೊಡಗು.	ಸಿಂಧನೂರು/ರಾಯಚೂರು	5.80	850.00

(ಡಿ) ರಾಯಚೂರು ಜಿಲ್ಲೆಯ ಸಿಂಧನೂರು ತಾಲ್ಲೂಕಿನ ಪೋತನಾಳ್ ಮತ್ತು ಅಯ್ಯನೂರು ಜಿಲ್ಲಾ ಮುಖ್ಯರಸ್ತೆ ಸರಪಳಿ-0.00 ಕಿಮೀ ರಿಂದ 14.50 ಕಿಮೀ (ಆಯ್ದ ಭಾಗಗಳಲ್ಲಿ) ರವರೆಗೆ ರಸ್ತೆ ಅಭಿವೃದ್ಧಿ ಪಡಿಸುವ ಕಾಮಗಾರಿ. ಮಾರ್ಗ-ಹುಲುಗುಂಜಿ	ಸಿಂಧನೂರು/ರಾಯಚೂರು	5.50	500.00
ಒಟ್ಟು		88.51	13006.50


 ಮುಖ್ಯ ಯೋಜನಾಧಿಕಾರಿ
 ಯೋಜನಾ ಅನುಷ್ಠಾನ ಘಟಕ,
 ರಾಜ್ಯ ಹೆದ್ದಾರಿ ಅಭಿವೃದ್ಧಿ ಯೋಜನೆ,
 ಬೆಂಗಳೂರು
 1994

೨೨೨ ರೂ. ೩೩೪

ಅನುಬಂಧ-2

(ಎ) ಮಾನ್ವಿ ತಾಲ್ಲೂಕಿನಲ್ಲಿ 2017-18ನೇ ಸಾಲಿನಲ್ಲಿ ಕೈಗೊಂಡ ಕಾಮಗಾರಿಗಳು (SHDP ಹಂತ-1)


ರೂ.ಲಕ್ಷಗಳಲ್ಲಿ

ಪ್ರಾಕ್ಟೀಸ್ ಸಂಖ್ಯೆ	ಕಾಮಗಾರಿಯ ಹೆಸರು	ತಾಲ್ಲೂಕು/ಜಿಲ್ಲೆ	ಅಭಿವೃದ್ಧಿ ಪಡಿಸಲಾದ ರಸ್ತೆಯ ಉದ್ದ ಕಿಮೀ ಗಳಲ್ಲಿ	ಅಂದಾಜು ಮೊತ್ತ
ರಾಯಚೂರು ವಿಭಾಗ				
159	(ಎ) ರಾಯಚೂರು ಜಿಲ್ಲೆಯ ಮಾನ್ವಿ ತಾಲ್ಲೂಕಿನ ವ್ಯಾಪ್ತಿಯಲ್ಲಿ ಬರುವ ಮನಗುಳಿ - ಬೀಚಲ್ ರಾಜ್ಯ ಹೆದ್ದಾರಿ-61 ರ ಸರಪಳಿ ಕಿಮೀ 218.80 ರಿಂದ ಕಿಮೀ 239.23 ರವರೆಗೆ (ಆಯ್ಕೆ ಭಾಗಗಳಲ್ಲಿ) ರಸ್ತೆ ಅಭಿವೃದ್ಧಿ ಪಡಿಸುವ ಕಾಮಗಾರಿ.	ಮಾನ್ವಿ/ರಾಯಚೂರು	20.43	2145.91
161	ಬಿ) ರಾಯಚೂರು ಜಿಲ್ಲೆ ಮಾನ್ವಿ ತಾಲ್ಲೂಕು ಎಸ್.ಹೆಚ್-14 ರಾಮದುರ್ಗ ಮಾನ್ವಿ ರಸ್ತೆಯ ಕಿಮೀ 202.30 ರಿಂದ ಕಿಮೀ 227.80 (ಆಯ್ಕೆ ಭಾಗಗಳಲ್ಲಿ) ರಸ್ತೆ ಅಭಿವೃದ್ಧಿ ಕಾಮಗಾರಿ	ಮಾನ್ವಿ/ರಾಯಚೂರು	16.20	2157.37
ಒಟ್ಟು			36.63	4303.28

(ಬಿ) ಮಾನ್ವಿ ತಾಲ್ಲೂಕಿನಲ್ಲಿ 2019-20ನೇ ಸಾಲಿನಲ್ಲಿ ಕೈಗೊಂಡ ಕಾಮಗಾರಿಗಳು (SHDP ಹಂತ-4 ಘಟ್ಟ-1)

ರೂ.ಲಕ್ಷಗಳಲ್ಲಿ

ಪ್ರಾಕ್ಟೀಸ್ ಸಂಖ್ಯೆ	ಕಾಮಗಾರಿಯ ಹೆಸರು	ತಾಲ್ಲೂಕು/ಜಿಲ್ಲೆ	ಅಭಿವೃದ್ಧಿ ಪಡಿಸಲು ಯೋಜಿಸಲಾದ ರಸ್ತೆಯ ಉದ್ದ ಕಿಮೀ ಗಳಲ್ಲಿ	ಅಂದಾಜು ಮೊತ್ತ
ರಾಯಚೂರು ವಿಭಾಗ				
384	ಬಿ) ರಾಯಚೂರು ಜಿಲ್ಲೆಯ ಮಾನ್ವಿ ತಾಲ್ಲೂಕಿನ ರಾಮದುರ್ಗ ಮತ್ತು ಮಾನ್ವಿ ರಾಜ್ಯ ಹೆದ್ದಾರಿ-14ರ ಸರಪಳಿ- 227.80 ಕಿಮೀ ರಿಂದ 247.30 ಕಿಮೀ (ಆಯ್ಕೆ ಭಾಗಗಳಲ್ಲಿ) ರವರೆಗೆ ರಸ್ತೆ ಅಭಿವೃದ್ಧಿ ಪಡಿಸುವ ಕಾಮಗಾರಿ ಮಾರ್ಗ- ಬದಾಮಿ ಪಟ್ಟದಕಲ್ಲು ಹುನಗುಂದ ನೇರಳೆಕೆರೆ ಮುದಗಲ್ ಮಸ್ಜಿ ಬಸಾಪುರ ಪೋಸ್ಟಾಲ್ ಮತ್ತು ಚಿಕ್ಕಲಪಾರ್ವಿ	ಮಾನ್ವಿ/ರಾಯಚೂರು	11.30	2027.25
	ಐ) ರಾಯಚೂರು ಜಿಲ್ಲೆಯ ಮಾನ್ವಿ ತಾಲ್ಲೂಕಿನ ಮಾನ್ವಿ ಮತ್ತು ಬಳ್ಳಾರಿ ರಾಜ್ಯ ಹೆದ್ದಾರಿ-128ರ ಸರಪಳಿ- 62.50 ಕಿಮೀ ರಿಂದ 76.24 ಕಿಮೀ ರವರೆಗೆ ರಸ್ತೆ ಅಭಿವೃದ್ಧಿ ಪಡಿಸುವ ಕಾಮಗಾರಿ ಮಾರ್ಗ- ಮುಂಡರಗಿ, ಗಲಗಿ, ಚಿಂಚರ್ಕಿ, ಬುಡಾನಿ, ಹಿರೇಹನಗಿ, ಹಿರೇಕೊಂಡಕಲ್-ಕುರುವಾಳಿ, ರಾರಾವಿ, ದರೂರು, ತಾಲೂರು, ರೂಪನಗುಂಡಿ, ಚಿಲಗುರ್ಕಿ	ಮಾನ್ವಿ/ರಾಯಚೂರು	6.30	1000.00
ಒಟ್ಟು			17.60	3027.25


 ಮುಖ್ಯ ಯೋಜನಾಧಿಕಾರಿ
 ಯೋಜನಾ ಅನುಷ್ಠಾನ ಘಟಕ,
 ರಾಜ್ಯ ಹೆದ್ದಾರಿ ಅಭಿವೃದ್ಧಿ ಯೋಜನೆ,
 ಬೆಂಗಳೂರು