


ಕರ್ನಾಟಕ ವಿಧಾನ ಪರಿಷತ್ತು

ಚುಕ್ಕೆ ಗುರುತಿಲ್ಲದ ಪ್ರಶ್ನೆ ಸಂಖ್ಯೆ	:	179(157)
ಸದಸ್ಯರ ಹೆಸರು	:	ಶ್ರೀ ಎಸ್.ರವಿ (ಸ್ಥಳೀಯ ಸಂಸ್ಥೆಗಳಿಂದ ಚುನಾಯಿತರಾದವರು)
ಉತ್ತರಿಸುವ ದಿನಾಂಕ	:	10.12.2024
ಉತ್ತರಿಸಬೇಕಾದವರು	:	ನಗರಾಭಿವೃದ್ಧಿ ಮತ್ತು ನಗರ ಯೋಜನೆ ಸಚಿವರು

ಕ್ರ. ಸಂ.	ಪ್ರಶ್ನೆ	ಉತ್ತರ
ಅ)	ಗ್ರಾಮ ನಕ್ಷೆಗಳ ಪ್ರಕಾರ ಯಾವುದೇ ಜಮೀನು / ಸರ್ವೆ ನಂಬರ್‌ಗಳಲ್ಲಿರುವ ನೈಸರ್ಗಿಕ ನೀರಿನ ಮೂಲಗಳನ್ನು (ನದಿ, ತೊರೆ, ರಾಜಕಾಲುವೆ, ನಾಲೆ, ಹಳ್ಳ, ಕೊರಕಲು ಇತ್ಯಾದಿಗಳನ್ನು) ಸಂಪೂರ್ಣ ಅಥವಾ ಬಾಗಶಃ ಮುಚ್ಚಿ ಅಥವಾ ನೈಸರ್ಗಿಕ ಸಂರಚನೆಯ ಪಥ ಬದಲಾವಣೆ ಮಾಡಿ ಅಂಥಹ ಜಾಗದಲ್ಲಿ ಮತ್ತು ಅಲ್ಲಿನ ಬಫರ್ ವಲಯದಲ್ಲಿ ರಸ್ತೆ, ಆಟದ ಮೈದಾನ, ಪಾರ್ಕ್, ನಿವೇಶನ ಮತ್ತು ಕಟ್ಟಡ ನಿರ್ಮಾಣ ಮಾಡಲು ನಗರ ಯೋಜನಾ ಇಲಾಖೆಯ ಕಾಯ್ದೆಗಳಲ್ಲಿ ಅವಕಾಶವಿದೆಯೇ; ಅವಕಾಶವಿದ್ದಲ್ಲಿ ಅಥವಾ ಇಲ್ಲದಿದ್ದಲ್ಲಿ ಈ ಸಂಬಂಧ ರೂಪಿಸಲಾಗಿರುವ ನಿಯಮಗಳ ಬಗ್ಗೆ ದಾಖಲೆ ಸಹಿತ ಮಾಹಿತಿ ನೀಡುವುದು.	ನದಿ ಮತ್ತು ಜಲಕಾಯಗಳ ಬಫರ್‌ನಲ್ಲಿ ಅಳವಡಿಸಬಹುದಾದ ಚಟುವಟಿಕೆಗಳ ಕುರಿತು ಸರ್ಕಾರದ ಅಧಿಸೂಚನೆ ಸಂಖ್ಯೆ:ನಅಇ 15 ಟಿಟಿಪಿ 2015, ದಿನಾಂಕ:21.04.2020 ರ ಲ್ಲಿ ವಿವರಿಸಲಾಗಿರುತ್ತದೆ (ಅನುಬಂಧ-ಅ).
ಆ)	ಗ್ರಾಮ ನಕ್ಷೆಗಳ ಪ್ರಕಾರ ಯಾವುದೇ ಜಮೀನು / ಸರ್ವೆ ನಂಬರ್‌ಗಳಲ್ಲಿರುವ ನೀರಿನ ಮೂಲಗಳ (ನದಿ, ಕೆರೆ, ಜಲಾಶಯ, ರಾಜಕಾಲುವೆ, ನಾಲೆ, ಹಳ್ಳ, ಇತ್ಯಾದಿ) ಎಷ್ಟು ಅಡಿ / ಮೀಟರ್‌ಗಳವರೆಗೆ ಬಫರ್ ವಲಯವೆಂದು ನಿಗದಿಪಡಿಸಲಾಗುತ್ತದೆ? (ದಾಖಲೆ ಸಹಿತ ಮಾಹಿತಿ ನೀಡುವುದು)	ಕೆರೆಗಳಿಗೆ ಸಂಬಂಧಿಸಿದಂತೆ ಕರ್ನಾಟಕ ಕೆರೆ ಸಂರಕ್ಷಣಾ ಮತ್ತು ಅಭಿವೃದ್ಧಿ ಪ್ರಾಧಿಕಾರದ ಸುತ್ತೋಲೆ ದಿನಾಂಕ:13.03.2018ರ ನಿಯಮದಂತೆ ಕೆರೆ ಸುತ್ತಲೂ 30.0 ಮೀ ಬಫರ್ ಅಳವಡಿಸಲಾಗುತ್ತಿದೆ (ಅನುಬಂಧ-ಬ). ಆಯಾ ನಗರಾಭಿವೃದ್ಧಿ ಪ್ರಾಧಿಕಾರ / ಯೋಜನಾ ಪ್ರಾಧಿಕಾರ/ ಪುರಸಭೆ ಯೋಜನಾ ಪ್ರಾಧಿಕಾರದ ಸ್ಥಳೀಯ ಯೋಜನಾ ಪ್ರದೇಶಗಳಿಗೆ ಸರ್ಕಾರದಿಂದ ಅನುಮೋದಿಸಲ್ಪಟ್ಟಿರುವ ವಲಯನಿಯಮಾವಳಿಗಳಲ್ಲಿ ಬಫರ್ ಕಾಯ್ದಿರಿಸುವ ಬಗ್ಗೆ ಅವಕಾಶವನ್ನು ಕಲ್ಪಿಸಲಾಗಿರುತ್ತದೆ.

ಸಂಖ್ಯೆ: ನಅಇ 292 ಬೆಂರೂಪಾ (ಇ)



(ಬಿ.ಎಸ್. ಸುರೇಶ್)

ನಗರಾಭಿವೃದ್ಧಿ ಮತ್ತು ನಗರ ಯೋಜನೆ ಸಚಿವರು



ನಗರ ಮತ್ತು ಗ್ರಾಮಾಂತರ ಯೋಜನಾ ನಿರ್ದೇಶಕರ ಕಛೇರಿ,
ಕರ್ನಾಟಕ ಸರ್ಕಾರ,
ಬಹುಮಹಡಿಗಳ ಕಟ್ಟಡ, ಗೇಟ್-4,
ಬಿ.ಬಿ.ನಂ. 5257,
ಡಾ. ಬಿ.ಆರ್. ಅಂಬೇಡ್ಕರ್ ವೀಧಿ,
ಬೆಂಗಳೂರು-560001

ಕರ್ನಾಟಕ ಸರ್ಕಾರ

ನಗರ ಮತ್ತು ಗ್ರಾಮಾಂತರ ಯೋಜನಾ ಇಲಾಖೆ

ಬಹುಮಹಡಿಗಳ ಕಟ್ಟಡ, ಗೇಟ್-4, ಪಿ.ಬಿ.ನಂ.5257, ಡಾ:ಅಂಬೇಡ್ಕರ್ ವೀಧಿ, ಬೆಂಗಳೂರು-560 001.

ದೂರವಾಣಿ ಸಂಖ್ಯೆ:22258988, 22353976, ಫ್ಯಾಕ್ಸ್ ಸಂಖ್ಯೆ:22389519

ಇ-ಮೇಲ್:dtcp@karnataka.gov.in ವೆಬ್‌ಸೈಟ್:www.dtcp.gov.in

ಸಂಖ್ಯೆ: DTCP-TECHOLALC/95/2024(E-1601942)

31/12/24

4 DEC 2024

ಸರ್ಕಾರದ ಕಾರ್ಯದರ್ಶಿಗಳು,
ನಗರಾಭಿವೃದ್ಧಿ ಇಲಾಖೆ,
ವಿಕಾಸ ಸೌಧ,
ಬೆಂಗಳೂರು.


ಮಾನ್ಯರೆ

ವಿಷಯ: ಮಾನ್ಯ ವಿಧಾನ ಪರಿಷತ್ತಿನ ಸದಸ್ಯರಾದ ಶ್ರೀ. ಎಸ್. ರವಿ (ಸ್ಥಳೀಯ ಸಂಸ್ಥೆಗಳಿಂದ ಚುನಾಯಿತರಾದವರು) ಇವರ ಚುಕ್ಕೆ ಗುರುತಿನ/ಗುರುತಿಲ್ಲದ ಪ್ರಶ್ನೆ ಸಂಖ್ಯೆ:179(157) ಕ್ಕೆ ಉತ್ತರಗಳನ್ನು ಸಲ್ಲಿಸುವ ಕುರಿತು.

ಉಲ್ಲೇಖ: ಸರ್ಕಾರದ ಪತ್ರ ಸಂಖ್ಯೆ: ಎಲ್‌ಸಿಕ್ಯೂ:157:154ನೇಅ:2024 ದಿನಾಂಕ: 25-11-2024.

ವಿಷಯಕ್ಕೆ ಸಂಬಂಧಿಸಿದಂತೆ, ಉಲ್ಲೇಖಿತ ಪತ್ರದಲ್ಲಿ ತಿಳಿಸಿರುವಂತೆ ಮಾನ್ಯ ವಿಧಾನ ಪರಿಷತ್ತಿನ ಸದಸ್ಯರಾದ ಶ್ರೀ. ಎಸ್. ರವಿ (ಸ್ಥಳೀಯ ಸಂಸ್ಥೆಗಳಿಂದ ಚುನಾಯಿತರಾದವರು) ಇವರ ಚುಕ್ಕೆ ಗುರುತಿನ/ಗುರುತಿಲ್ಲದ ಪ್ರಶ್ನೆ ಸಂಖ್ಯೆ:179(157) ಕ್ಕೆ ಉತ್ತರಗಳನ್ನು ಸಿದ್ಧಪಡಿಸಿ ಸರ್ಕಾರದ ಅವಗಾಹನೆಗೆ ಹಾಗೂ ಮುಂದಿನ ಕ್ರಮಕ್ಕಾಗಿ ದ್ವಿಪ್ರತಿಗಳಲ್ಲಿ ಸಲ್ಲಿಸಿದೆ.

ತಮ್ಮ ವಿಶ್ವಾಸಿ


(ಎನ್.ಕೆ.ತಿಪ್ಪೇಸ್ವಾಮಿ) 3/12/2024

ನಗರ ಮತ್ತು ಗ್ರಾಮಾಂತರ ಯೋಜನಾ ನಿರ್ದೇಶಕರು

✓

ಮಾನ್ಯ ವಿಧಾನ ಪರಿಷತ್ತಿನ ಸದಸ್ಯರಾದ ಶ್ರೀ. ಎಸ್. ರವಿ (ಸ್ಥಳೀಯ ಸಂಸ್ಥೆಗಳಿಂದ ಚುನಾಯಿತರಾದವರು) ಇವರ ಚುಕ್ಕೆ ಗುರುತಿನ/ಗುರುತಿಲ್ಲದ ಪ್ರಶ್ನೆ ಸಂಖ್ಯೆ:179(157) ಕ್ಕೆ ಉತ್ತರಗಳು

ಕ್ರ. ಸಂ.	ಪ್ರಶ್ನೆ	ಉತ್ತರ
ಅ.	<p>ಗ್ರಾಮ ನಕ್ಷೆಗಳ ಪ್ರಕಾರ ಯಾವುದೇ ಜಮೀನು/ಸರ್ವೆ ನಂಬರ್‌ಗಳಲ್ಲಿರುವ ನೈಸರ್ಗಿಕ ನೀರಿನ ಮೂಲಗಳನ್ನು (ನದಿ, ತೊರೆ, ರಾಜಕಾಲುವೆ, ನಾಲೆ, ಹಳ್ಳ, ಕೊರಕಲು ಇತ್ಯಾದಿಗಳನ್ನು) ಸಂಪೂರ್ಣ ಅಥವಾ ಭಾಗಶಃ : ಮುಚ್ಚಿ ಅಥವಾ ನೈಸರ್ಗಿಕ ಸಂರಚನೆಯ ಪಥ ಬದಲಾವಣೆ ಮಾಡಿ ಅಂಥಹ ಜಾಗದಲ್ಲಿ ಮತ್ತು ಅಲ್ಲಿನ ಬಫರ್ ವಲಯದಲ್ಲಿ ರಸ್ತೆ, ಆಟದ ಮೈದಾನ, ಪಾರ್ಕ್, ನಿವೇಶನ ಮತ್ತು ಕಟ್ಟಡ ನಿರ್ಮಾಣ ಮಾಡಲು ನಗರ ಯೋಜನಾ ಇಲಾಖೆಯ ಕಾರ್ಯಗಳಲ್ಲಿ ಅವಕಾಶವಿದೆಯೇ; ಅವಕಾಶವಿದ್ದಲ್ಲಿ ಅಥವಾ ಇಲ್ಲದಿದ್ದಲ್ಲಿ ಈ ಸಂಬಂಧ ರೂಪಿಸಲಾಗಿರುವ ನಿಯಮಗಳ ಬಗ್ಗೆ ದಾಖಲೆ ಸಹಿತ ಮಾಹಿತಿ ನೀಡುವುದು;</p>	<p>1. ಸರ್ಕಾರಿ ಹಳ್ಳವನ್ನು ಮುಚ್ಚಿ ಅಥವಾ ನೈಸರ್ಗಿಕ ಸಂರಚನೆಯ ಪಥ ಬದಲಾವಣೆ ಮಾಡುವ ವಿಷಯವು ಈ ಇಲಾಖೆಯ ಕಾರ್ಯವ್ಯಾಪ್ತಿಗೆ ಒಳಪಡದೇ ಇರುವುದರಿಂದ ಈ ಇಲಾಖೆಯಿಂದ ಯಾವುದೇ ಆದೇಶ ಹೊರಡಿಸಿರುವುದಿಲ್ಲ.</p> <p>2. ನದಿ ಮತ್ತು ಜಲಕಾಯಗಳ ಬಫರ್‌ನಲ್ಲಿ ಅಳವಡಿಸಬಹುದಾದ ಚಟುವಟಿಕೆಗಳ ಕುರಿತು ಸರ್ಕಾರದ ಅಧಿಸೂಚನೆ ಸಂಖ್ಯೆ:ಯುಡಿಡಿ 15 ಟಿಟಿಪಿ 2015 ದಿನಾಂಕ: 21-04-2020 ರಲ್ಲಿ ವಿವರಿಸಲಾಗಿರುತ್ತದೆ. (ಪ್ರತಿ ಲಗತ್ತಿಸಿದೆ)</p>
ಆ.	<p>ಗ್ರಾಮ ನಕ್ಷೆಗಳ ಪ್ರಕಾರ ಯಾವುದೇ ಜಮೀನು/ಸರ್ವೆ ನಂಬರ್‌ಗಳಲ್ಲಿರುವ ನೀರಿನ ಮೂಲಗಳ (ನದಿ, ಕೆರೆ, ಜಲಾಶಯ, ರಾಜಕಾಲುವೆ, ನಾಲೆ, ಹಳ್ಳ ಇತ್ಯಾದಿ) ಎಷ್ಟು ಅಡಿ/ಮೀಟರ್ ಗಳವರೆಗೆ ಬಫರ್ ವಲಯವೆಂದು ನಿಗದಿಪಡಿಸಲಾಗುತ್ತದೆ; (ದಾಖಲೆ ಸಹಿತ ಮಾಹಿತಿ ನೀಡುವುದು)</p>	<p>1. ಕೆರೆಗಳಿಗೆ ಸಂಬಂಧಿಸಿದಂತೆ ಕರ್ನಾಟಕ ಕೆರೆ ಸಂರಕ್ಷಣಾ ಮತ್ತು ಅಭಿವೃದ್ಧಿಪ್ರಾಧಿಕಾರದ ಸುತ್ತೋಲೆ ದಿನಾಂಕ: 13-03-2018ರ ನಿಯಮದಂತೆ ಕೆರೆ ಸುತ್ತಲೂ 30.0 ಮೀ ಬಫರ್ ಅಳವಡಿಸಲಾಗುತ್ತಿದೆ.</p> <p>2. ನೈಸರ್ಗಿಕವಾಗಿ ಹರಿಯುವ ನದಿ, ರಾಜಕಾಲುವೆ, ನಾಲಾ, ಹಳ್ಳಗಳಿಗೆ ಸಂಬಂಧಿಸಿದಂತೆ ಬಫರ್ ಕಾಯ್ದೆ ಸುವ ಕುರಿತು ರಾಜ್ಯ ವ್ಯಾಪ್ತಿ ಅನ್ವಯಿಸುವಂತೆ ಏಕರೂಪವಾಗಿ ಯಾವುದೇ ಅಧಿಸೂಚನೆ/ನಿಯಮಗಳನ್ನು ಹೊರಡಿಸಿರುವುದಿಲ್ಲ. ಆದರೆ ಆಯಾ ನಗರಾಭಿವೃದ್ಧಿ ಪ್ರಾಧಿಕಾರ/ಯೋಜನಾ ಪ್ರಾಧಿಕಾರ/ಪುರಸಭೆ ಯೋಜನಾ ಪ್ರಾಧಿಕಾರದ ಸ್ಥಳೀಯ ಯೋಜನಾ ಪ್ರದೇಶಗಳಿಗೆ ಸರ್ಕಾರದಿಂದ ಅನುಮೋದಿಸಲ್ಪಟ್ಟಿರುವ ವಲಯನಿಯಮಾವಳಿಗಳಲ್ಲಿ ಬಫರ್ ಕಾಯ್ದೆ ಸುವ ಬಗ್ಗೆ ಅವಕಾಶವನ್ನು ಕಲ್ಪಿಸಲಾಗಿರುತ್ತದೆ.</p>

Thrippesegla 3/12/2024

ನಗರ ಮತ್ತು ಗ್ರಾಮಾಂತರ ಯೋಜನಾ ನಿರ್ದೇಶಕರು


4

ಕರ್ನಾಟಕ ಕೆರೆ ಸಂರಕ್ಷಣೆ ಮತ್ತು ಅಭಿವೃದ್ಧಿ ಪ್ರಾಧಿಕಾರ
ಕರ್ನಾಟಕ ಸರ್ಕಾರ

ಸಂಖ್ಯೆ : ಕ.ಕೆ.ಸಂ.ಅ.ಪ್ರಾ/ಸಂ/ಪ್ರಾಂತ್ರಿಕ/08/2017-18

ದಿನಾಂಕ : 15.03.2018

ಸುತ್ತೋಲೆ



ನಿಜವು : ಕರ್ನಾಟಕ ಕೆರೆ ಸಂರಕ್ಷಣೆ ಮತ್ತು ಅಭಿವೃದ್ಧಿ ಪ್ರಾಧಿಕಾರಕ್ಕೆ ಕೆರೆ ಸಂರಕ್ಷಣೆ ಮತ್ತು ಅಭಿವೃದ್ಧಿ ಕಾಮಗಾರಿಗಳ ಅನುಷ್ಠಾನಕ್ಕೆ ಸಂಬಂಧಿಸಿದಂತೆ ಅನುಮೋದನೆ/ಅನುಮತಿ ಕೋರಿ ಸಲ್ಲಿಸುವ ವಿವರವಾದ ಯೋಜನಾ ಪರದಿ (DPR) ಸದ್ಯ ಪಡಿಸುವಾಗ ಕಡ್ಡಾಯವಾಗಿ ಪರಿಗಣಿಸಬೇಕಿರುವ ಕ್ರಮಾನುಸಾರ ಅಂಶಗಳು :-

1. ನೀರನ್ನು ಸಂಗ್ರಹಿಸುವುದಕ್ಕಾಗಿ ಅಥವಾ ಹಿಡಿದಿಟ್ಟುಕೊಳ್ಳುವುದಾಗಿ ಅಥವಾ ಜಲಜೀವ ವೈವಿಧ್ಯ ಜಲಪಕ್ಷಿಗಳು ಮತ್ತು ಜಲೀಯ ಸಸ್ಯಗಳನ್ನು ಸುಧಾರಿಸುವ ಮತ್ತು ಅವುಗಳಿಗೆ ಬೇಕಾದ ಪರಿಸರವನ್ನು ಸೃಷ್ಟಿಸಲು ಹೊರತಾಗಿ ಇತರ ಯಾವುದೇ ಉದ್ದೇಶಕ್ಕಾಗಿ ಕೆರೆಯನ್ನು ಬಳಸತಕ್ಕದ್ದಲ್ಲ.
2. ಕೆರೆ ಭೂಮಿಯ ಮೇಲೆ ಯಾವುದೇ ರಚನೆಯನ್ನು ನಿರ್ಮಿಸತಕ್ಕದ್ದಲ್ಲ. ಯಾವುದೇ ಕೆರೆ ಭೂಮಿಯನ್ನು ಅಥವಾ ಅದರ ಯಾವುದೇ ಭಾಗವನ್ನು ಅಧಿಭೂಗಕ್ಕೆ ತೆಗೆದುಕೊಳ್ಳತಕ್ಕದ್ದಲ್ಲ.
3. ಕೆರೆಗೆ ಪರಿದು ಬರುತ್ತಿರುವ ಅಥವಾ ಕೆರೆಯಿಂದ ನೀರು ಪರಿದು ಹೋಗುತ್ತಿರುವ ಸ್ವಾಭಾವಿಕ ಪರಿವುಗಳಿಗೆ ಯಾವುದೇ ಅಡ್ಡಿಯನ್ನು ಉಂಟು ಮಾಡತಕ್ಕದ್ದಲ್ಲ.
4. ಕೆರೆಯ ಮೂಲಗಣಿ ಸರಪದ್ದಿನಿಂದ ಮೂವತ್ತು ಮೀಟರುಗಳೊಳಗೆ ಯಾವುದೇ ವಾಣಿಜ್ಯ, ಮನರಂಜನೆ ಅಥವಾ ಕೈಗಾರಿಕಾ ಸಂಕೀರ್ಣಗಳನ್ನು ಅಥವಾ ಮನೆಗಳನ್ನು ಕಟ್ಟತಕ್ಕದ್ದಲ್ಲ.
5. ಕೆರೆಯ ಎಡ್ಡು ಸೇರಿದಂತೆ ಕೆರೆ ಪ್ರದೇಶದೊಳಗೆ ರಸ್ತೆಗಳನ್ನು ಸೇತುವೆಗಳನ್ನು ಮತ್ತು ಅದೇ ರೀತಿಯ ಇತರ ರಚನೆಗಳನ್ನು ಸರ್ಕಾರದ ಮತ್ತು ಕರ್ನಾಟಕ ಕೆರೆ ಸಂರಕ್ಷಣೆ ಮತ್ತು ಅಭಿವೃದ್ಧಿ ಪ್ರಾಧಿಕಾರದ ಅನುಮತಿ ಇಲ್ಲದ ನಿರ್ಮಿಸತಕ್ಕದ್ದಲ್ಲ. ಅತ್ಯಂತ ಅವಶ್ಯವಾದ ರಸ್ತೆಗೆ ಸಂಬಂಧಿಸಿದ ರಚನೆಗಳನ್ನು ನಿರ್ಮಿಸಬೇಕಿದ್ದಲ್ಲಿ ಆದ್ಯಗಳಿಂದ ಕೆರೆಯ ವಿಸ್ತಾರಿತ ಸಾಮರ್ಥ್ಯವನ್ನು ಪುನರ್ ಸ್ಥಾಪಿಸಲು ತೆಗೆದುಕೊಳ್ಳಲಾಗುವ ಕ್ರಮಗಳ ಪ್ರಸ್ತಾವನೆಗಳೊಂದಿಗೆ ಸರ್ಕಾರ ಹಾಗೂ ಪ್ರಾಧಿಕಾರದ ಅನುಮೋದನೆಗಾಗಿ ಸಲ್ಲಿಸುವುದು.
6. ಕೆರೆ ಗಡೀಗಳನ್ನು ಗುರುತುಪಡಿಸಿರುವ ಹಾಗೂ ಕೆರೆಯಲ್ಲಿ ಯಾವುದೇ ಓತ್ತುವರಿ ಇರುವುದಿಲ್ಲವೆಂಬ ಬಗ್ಗೆ ದೃಢೀಕರಣ ಪ್ರತಿಯನ್ನು ಪರದಿಯೊಂದಿಗೆ ಸಲ್ಲಿಸುವುದು.
7. ಕೆರೆಗಳಿಗೆ ನೇರವಾಗಿ ಅಥವಾ ಪರೋಕ್ಷವಾಗಿ ಯಾವುದೇ ಭಾರಕವಾಗುವ ಅಂಶಗಳನ್ನು ಯೋಜನೆಯಲ್ಲಿ ಸೇರಿಸತಕ್ಕದ್ದಲ್ಲ.
8. ಕೆರೆ ಅಭಿವೃದ್ಧಿಯಲ್ಲಿ ಸಮುದಾಯಗಳ ಭಾಗವಹಿಸುವಿಕೆಯನ್ನು ಪ್ರೋತ್ಸಾಹಿಸಲು ತೆಗೆದು ಕೊಳ್ಳಲಾಗುವ ಕ್ರಮಗಳ ವಿವರಗಳನ್ನು ಯೋಜನಾ ಪರದಿಯಲ್ಲಿ ನೀಡಬೇಕಿರುತ್ತದೆ.

Handwritten signature

19/3

ಪರದಿಯಲ್ಲಿ ಈ ಕೆಳಗಿನ ವಿವರಗಳನ್ನು ಕಡ್ಡಾಯವಾಗಿ ನೀಡತಕ್ಕದ್ದು.

1. ಯೋಜನೆಯನ್ನು ಪ್ರಸ್ತಾಪಿಸಿರುವ ಪ್ರಾಧಿಕಾರ/ಇಲಾಖೆಯ ವ್ಯಾಪ್ತಿಯಲ್ಲಿ ಬರುವ ಇತರ ಕೆರೆಗಳ ಪರಿಷ್ಕಿತಿ ಹಾಗೂ ಅವುಗಳ ಅಭಿವೃದ್ಧಿ ಅವಶ್ಯಕತೆ ಬಗೆಗಿನ ವಾಸ್ತವಿಕ ವಿವರಗಳು.
2. ಸವರಿ ಕೆರೆಯನ್ನು ಆದ್ಯತೆಯ ಮೇಲೆ ದರಿಗಣಿಸಲಾಗಿರುವುದಕ್ಕೆ ಕಾರಣಗಳು.
3. ಪ್ರಸ್ತಾಪಿತ ಯೋಜನೆಯ ಮೂಲ ಉದ್ದೇಶಗಳ ವಿವರಣೆ.
4. ಕೆರೆಯ ವಿಸ್ತಾರಿತ ಸಾಮರ್ಥ್ಯ.
5. ಕೆರೆಯ ಹಾಲಿ ಸಾಮರ್ಥ್ಯ.
6. ಕೆರೆಯ ಸೂರ್ವ ಸಾಮರ್ಥ್ಯವನ್ನು ಸ್ಥಾಪಿಸಲು ಯೋಜನೆಯಲ್ಲಿ ಆಳಪಡಿಸಿ ಕೊಳ್ಳಲಾಗಿರುವ ಅಂಶಗಳ ಸಂಕ್ಷಿಪ್ತ ವಿವರ.
7. ಯೋಜನಾ ಪರದಿಯಲ್ಲಿ ಸೇರಿಸಿಕೊಳ್ಳಲಾಗಿರುವ ವಿವಿಧ ಅನುಕೂಲಗಳ (Provisions) ಅವಶ್ಯಕತೆ ಮತ್ತು ಆದ್ಯಗಳಿಂದ ಯೋಜನೆಯ ಉದ್ದೇಶ ಸಾಧನೆಯಾಗುವ ಬಗ್ಗೆ ವಿವರಗಳು.

ಕೃಷಿ ಸುಮಾರ್ಷಲ

19/3/18

ಅಭಿವೃದ್ಧಿ ಯೋಜನೆಯಲ್ಲಿ ಅಳವಡಿಸಿಕೊಳ್ಳಬೇಕಾದ ಅತ್ಯವಶ್ಯಕ ಅಂಶಗಳು

1. ಕೆರೆಯ ಗಡಿಗಳನ್ನು ಗುರುತಿಸಿ, ಗಡಿಗಳನ್ನು ಒತ್ತುವಲಯದ ವ್ಯತಿಂಧಿಸುವ ಅಂಶಗಳು.
2. ಹಳೆ ನೀರು ಸ್ವಾಭಾವಿಕವಾಗಿ ಕೆರೆಯೊಳಗೆ ಹರಿದು ಬರಲು ಅವಶ್ಯಕ ಕಾಲುವೆಗಳ ಅಭಿವೃದ್ಧಿ.
3. ಕೆರೆಯ ಪೇಷ್ವೆಯಿಂದ ಮತ್ತು ತೂಬುಗಳ ನಿರೀಕ್ಷಣೆ.
4. ಕೆರೆ ಏರಿ ಬಲಗೇಡಿಸುವ ಮತ್ತು ಕೆರೆ ಎರಿಯು ಮುಂಭಾಗದ ಮತ್ತು ಹಿಂಭಾಗದ ರೇಣುವುಗಳನ್ನು ಅನರ್ಜಿ ರಿವಿಲ್‌ಫೈಂಟ್ ಮತ್ತು ಹುಲ್ಲು ಹಾಸಿಸುವ ಸಂರಕ್ಷಿಸುವ ಕಾಮಗಾರಿ.
5. ಕೆರೆಗಳನ್ನು ಮೂರ್ವಕ್ಕಿಗೇ ತರಲು ಅವಶ್ಯಕವಾದ ಇನ್ನಿತರ ಕಾಮಗಾರಿಗಳು.
6. ಸಂಸ್ಕರಿಸದಿರುವ ಚರಂಡಿ ನೀರು ಕೆರೆಗೆ ಹರಿದು ಬರುವುದನ್ನು ವ್ಯತಿಂಧಿಸುವ ಅಂಶಗಳು.

ಈ ಮೇಲಿನ ಅಂಶಗಳನ್ನು ಕರ್ನಾಟಕ ಕೆರೆ ಸಂರಕ್ಷಣೆ ಮತ್ತು ಅಭಿವೃದ್ಧಿ ಪ್ರಾಧಿಕಾರ ಅಧಿನಿಯಮ-2014 ರಲ್ಲಿನ ಏಡಿಧ ಪ್ರಕರಣಗಳ ವಿವರಣೆಗಳ ಅಧಾರದಲ್ಲಿ ಸಿದ್ಧಪಡಿಸಲಾಗಿದ್ದು, ಅಧಿನಿಯಮದ 31ನೇ ಪ್ರಕರಣದಂತೆ "ಅಧಿನಿಯಮದಡಿಯಲ್ಲಿಯೇ ಒಂದು ಅಪರಾಧವನ್ನು ಸರ್ಕಾರದ ಯಾವುದೇ ಇಲಾಖೆ ಅಥವಾ ಯಾವುದೇ ಸ್ಥಳೀಯ ಅಥವಾ ಇತರ ಪ್ರಾಧಿಕಾರವು ಮಾಡಿದ್ದಲ್ಲಿ, ಸರ್ಕಾರದ ಇಲಾಖೆಯ ಮುಖ್ಯಸ್ಥ ಅಥವಾ ಅಂಥ ಸ್ಥಳೀಯ ಅಥವಾ ಸಂದರ್ಭಾನುಸಾರವಾಗಿ ಇತರ ಪ್ರಾಧಿಕಾರದ ಪ್ರಧಾರದಲ್ಲಿರುವ (ಯಾವುದೇ ಹೆಸರಿನಿಂದ ಕರೆಯಲ್ಪಡುವ) ಮುಖ್ಯ ಕಾರ್ಯನಿರ್ವಹಣಾಧಿಕಾರಿಯನ್ನು ಅಪರಾಧದ ತಪ್ಪಿತಸ್ಥನೆಂದು ಘಾತಿಸತಕ್ಕದ್ದು ಮತ್ತು ಅತನ ವಿರುದ್ಧ ಕೈಗೊಳ್ಳಲಾಗುವ ಕ್ರಮಗಳಿಗೆ ಅತನು ಬದ್ಧನಾಗಿರತಕ್ಕದ್ದು ಮತ್ತು ಅದಕ್ಕನುಸಾರವಾಗಿ ವಂದನೀಯನಾಗತಕ್ಕದ್ದು".

14/3
ಮುಖ್ಯ ಕಾರ್ಯನಿರ್ವಹಣಾಧಿಕಾರಿಗಳು,
ಕರ್ನಾಟಕ ಕೆರೆ ಸಂರಕ್ಷಣೆ ಮತ್ತು ಅಭಿವೃದ್ಧಿ ಪ್ರಾಧಿಕಾರ.

ಪ್ರತಿಯನ್ನು :

1. ಮಾನ್ಯ ಸರ್ಕಾರದ ಕಾರ್ಯದರ್ಶಿಗಳು, ಸಣ್ಣ ನೀರಾವರಿ ಇಲಾಖೆ ಕವರಿ ಮಂಡಲಿಗಾಗಿ ಸಲ್ಲಿಸಿದೆ.
2. ನಗರ ಮತ್ತು ಯೋಜನಾ ನಿರ್ದೇಶಕರು, ಬಹುಮಹಡಿ ಕಟ್ಟಣೆ, 9ನೇ ಹಂತ, ಹಾ. ಅಂಬೇಡ್ಕರ್ ರೋಡ್, ಬೆಂಗಳೂರು.
3. ಎಲ್ಲಾ ಅಯುಕ್ತರು, ನಗರ/ಸ್ಥಳೀಯ ಯೋಜನಾ ಪ್ರಾಧಿಕಾರಗಳು.
4. ಎಲ್ಲಾ ವಿಸರಿಸಲಾದ ಅಧಿಕಾರಿ ಮತ್ತು ಇತರರ ಅಧಿಕಾರಿಗಳು ಕರ್ನಾಟಕ ಕೆರೆ ಸಂರಕ್ಷಣೆ ಮತ್ತು ಅಭಿವೃದ್ಧಿ ಪ್ರಾಧಿಕಾರ.
5. ಕಡತಕ್ಕೆ.