




ಕರ್ನಾಟಕ ವಿಧಾನ ಪರಿಷತ್ತು

ಜುಕ್ಕೆ ಗುರುತಿಲ್ಲದ ಪ್ರಶ್ನೆ ಸಂಖ್ಯೆ : 124(154)
 ಮಾನ್ಯ ಸದಸ್ಯರ ಹೆಸರು : ಶ್ರೀ ಚಿದಾನಂದ ಎಂ.ಗೌಡ
 (ಪದವೀಧರರ ಕ್ಷೇತ್ರ)
 ಉತ್ತರಿಸುವ ದಿನಾಂಕ : 10.12.2024
 ಉತ್ತರಿಸುವ ಸಚಿವರು : ಮಾನ್ಯ ಬೃಹತ್ ಮತ್ತು ಮಧ್ಯಮ ಕೈಗಾರಿಕೆ ಹಾಗೂ
 ಮೂಲಸೌಲಭ್ಯ ಅಭಿವೃದ್ಧಿ ಸಚಿವರು.

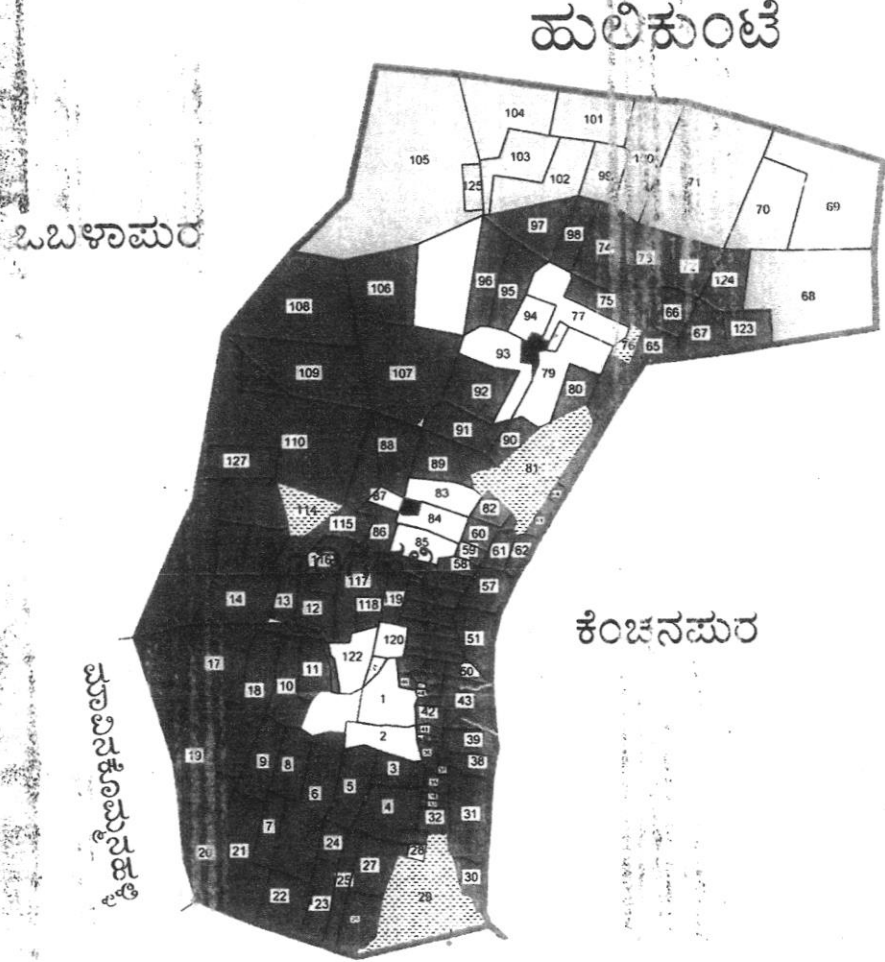
ಕ್ರ. ಸಂ	ಪ್ರಶ್ನೆ	ಉತ್ತರ										
ಅ	ಬೆಂಗಳೂರು ಗ್ರಾಮಾಂತರ ಜಿಲ್ಲೆ, ನೆಲಮಂಗಲ ತಾಲ್ಲೂಕು, ಕೊಡಿಗೇಹಳ್ಳಿ, ಕೆಂಚನಪುರ ಮತ್ತು ಬಳ್ಳಗೆರೆ ಗ್ರಾಮಗಳಲ್ಲಿ ಕೆ.ಐ.ಎ.ಡಿ.ಬಿ ವತಿಯಿಂದ ಭೂಸ್ವಾಧೀನ ಮಾಡಿಕೊಳ್ಳುವ ಪ್ರಸ್ತಾವ ಸರ್ಕಾರ ಮುಂದೆ ಇದೆಯೇ; ಇದ್ದಲ್ಲಿ, ಯಾವ ಗ್ರಾಮಗಳಲ್ಲಿ ಎಷ್ಟು ಸರ್ವೆ ನಂ.ಗಳನ್ನು ಭೂಸ್ವಾಧೀನ ಮಾಡಿಕೊಳ್ಳಲಾಗುವುದು (ಸಂಪೂರ್ಣ ವಿವರ ಮತ್ತು ಸ್ಕೆಚ್ ನೀಡುವುದು)	ಬೆಂಗಳೂರು ಗ್ರಾಮಾಂತರ ಜಿಲ್ಲೆ, ನೆಲಮಂಗಲ ತಾಲ್ಲೂಕು, ತ್ಯಾಮಗೊಂಡ್ಲು ಹೋಬಳಿ ಈ ಕೆಳಕಂಡ ಗ್ರಾಮಗಳ ಜಮೀನುಗಳಿಗೆ ಕಲಂ 28(1)ರ ಪ್ರಾಥಮಿಕ ಅಧಿಸೂಚನೆಯನ್ನು ದಿನಾಂಕ:30-11-2024ರಂದು ಹೊರಡಿಸಲಾಗಿರುತ್ತದೆ. ಸ್ಕೆಚ್ ಪ್ರತಿಯನ್ನು ಅನುಬಂಧದಲ್ಲಿ ಒದಗಿಸಲಾಗಿದೆ. <table border="1" data-bbox="798 896 1244 1120"> <thead> <tr> <th>ಗ್ರಾಮಗಳು</th> <th>ವಿಸ್ತೀರ್ಣ (ಎ-ಗು)</th> </tr> </thead> <tbody> <tr> <td>ಕೊಡಿಗೇಹಳ್ಳಿ</td> <td>381-03</td> </tr> <tr> <td>ಕೆಂಚನಪುರ</td> <td>517-37¼</td> </tr> <tr> <td>ಬಳ್ಳಗೆರೆ</td> <td>513-19</td> </tr> <tr> <td>ಒಟ್ಟು</td> <td>1412-19¼</td> </tr> </tbody> </table>	ಗ್ರಾಮಗಳು	ವಿಸ್ತೀರ್ಣ (ಎ-ಗು)	ಕೊಡಿಗೇಹಳ್ಳಿ	381-03	ಕೆಂಚನಪುರ	517-37¼	ಬಳ್ಳಗೆರೆ	513-19	ಒಟ್ಟು	1412-19¼
ಗ್ರಾಮಗಳು	ವಿಸ್ತೀರ್ಣ (ಎ-ಗು)											
ಕೊಡಿಗೇಹಳ್ಳಿ	381-03											
ಕೆಂಚನಪುರ	517-37¼											
ಬಳ್ಳಗೆರೆ	513-19											
ಒಟ್ಟು	1412-19¼											
ಆ	ಸದರಿ ಹಳ್ಳಿಗಳು ಬಹಳ ಫಲವತ್ತಾದ ಭೂಮಿಯನ್ನು ಹೊಂದಿದ್ದು ಭೂಸ್ವಾಧೀನದಿಂದ ನೂರಾರು ಎಕರೆ ಅಡಿಕೆ, ತೆಂಗು ಇತರ ಹಣ್ಣಿನ ತೋಟಗಳು ನಾಶವಾಗುವ ಕಾರಣ ಭೂಸ್ವಾಧೀನ ವಿರೋಧಿಸಿ ರೈತರು ಮನವಿ ನೀಡಿರುವುದು ಸರ್ಕಾರದ ಗಮನಕ್ಕೆ ಬಂದಿದೆಯೇ; ಬಂದಿದ್ದಲ್ಲಿ, ಸದರಿ ಗ್ರಾಮಗಳನ್ನು ಭೂಸ್ವಾಧೀನ ಪ್ರಕ್ರಿಯೆಯಿಂದ ಕೈಬಿಡಲಾಗುವುದೇ;	ಭೂಸ್ವಾಧೀನ ಪ್ರಕ್ರಿಯೆಯನ್ನು ಕೆಐಎಡಿ ಕಾಯ್ದೆಯನ್ವಯ ಮಾಡುತ್ತಿದ್ದು, ಫಲವತ್ತಾದ ಭೂಮಿಯನ್ನು ಭೂಸ್ವಾಧೀನಪಡಿಸುತ್ತಿರುವುದಿಲ್ಲ. ಆದರೆ, ಅಂತಹ ಕೆಲವು ಭೂಮಿಯು ಕೈಗಾರಿಕಾ ಪ್ರದೇಶದ ಒಳಗಡೆ ಇದ್ದಲ್ಲಿ ಮಾತ್ರ, ಆ ಭೂಮಿಯನ್ನು compactness ಗಾಗಿ ಭೂಸ್ವಾಧೀನ ಮಾಡಲಾಗುತ್ತದೆ. ಕೆ.ಐ.ಎ.ಡಿ. ಕಾಯ್ದೆ 1966 ನಿಯಮ 28(4) ರ ಅಂತಿಮ ಅಧಿಸೂಚನೆ ಹೊರಡಿಸಿದ ಜಮೀನುಗಳಿಗೆ ಭೂದರ ಸಲಹಾ ಸಮಿತಿ ಸಭೆಯ ನಿರ್ಣಯವಾಗುವ ಭೂಪರಿಹಾರವನ್ನು ಮಂಡಳಿ ಸಭೆಗೆ ಮಂಡಿಸಿ, ಭೂಪರಿಹಾರ ನಿಗದಿಪಡಿಸಿ ನಿಯಮಾನುಸಾರ ಪಾವತಿಸಲು ಕ್ರಮವಹಿಸಲಾಗುತ್ತದೆ.										
ಇ	ಭೂಸ್ವಾಧೀನಕ್ಕೆ ಒಳಪಡುವ ರೈತರಿಗೆ ಎಷ್ಟು ಪರಿಹಾರದ ಮೊತ್ತ ನಿಗದಿಗೊಳಿಸಲಾಗಿದೆ? (ಗ್ರಾಮವಾರು ವಿವರ ನೀಡುವುದು)											

ಸಂಖ್ಯೆ: ಸಿಐ 499 ಐಎಪಿ 2024


 (ಎಂ.ಬಿ. ಪಾಟೀಲ)
 ಬೃಹತ್ ಮತ್ತು ಮಧ್ಯಮ ಕೈಗಾರಿಕೆ ಹಾಗೂ
 ಮೂಲಸೌಲಭ್ಯ ಅಭಿವೃದ್ಧಿ ಸಚಿವರು

ಬೆಂಗಳೂರು ಗ್ರಾಮಾಂತರ ಜಿಲ್ಲೆ ನೆಲಮಂಗಲ ತಾಲ್ಲೂಕು ತ್ಯಾಮಗೊಂಡು ಹೋಬಳಿ ಕೊಡಿಗೆಹಳ್ಳಿ

ಭೂಸ್ವಾಧೀನಪಡಿಸಿಕೊಳ್ಳುತ್ತಿರುವ ಬಾಬು ಜಂಟಿ ನಕ್ಷೆ

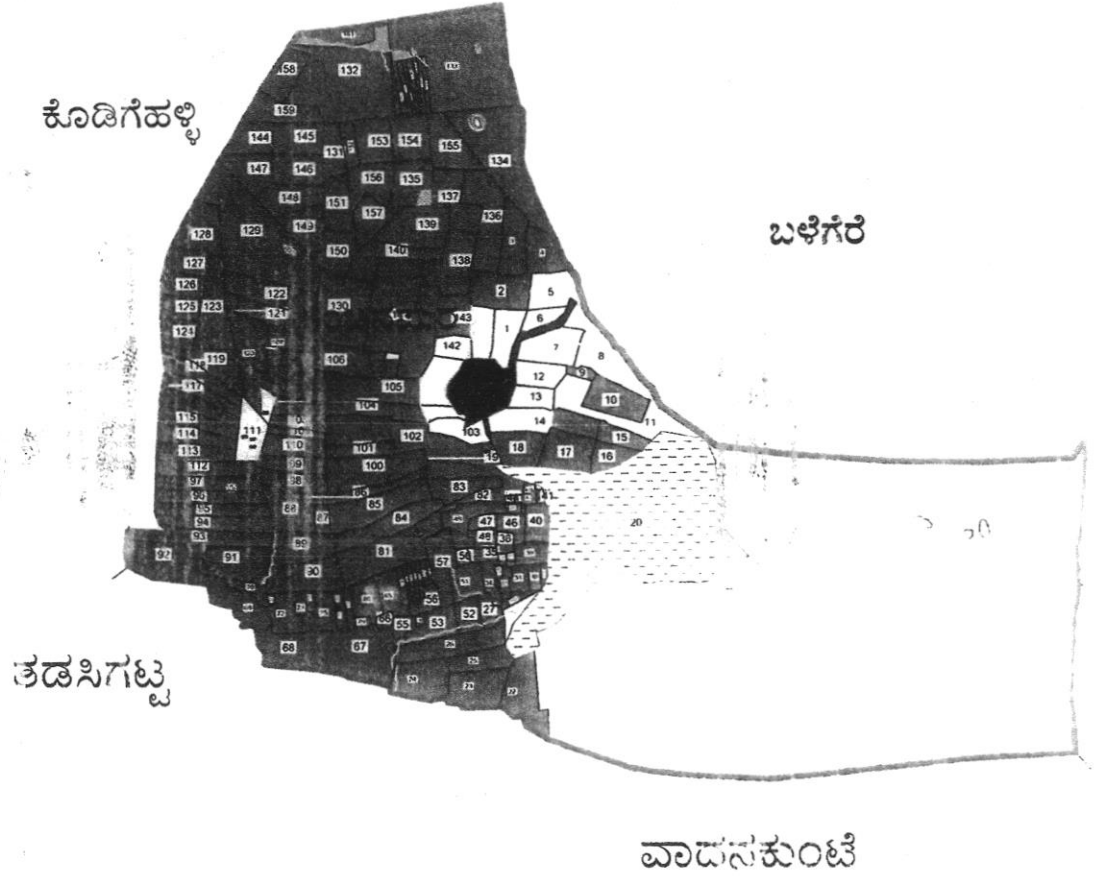


ತಡಸಿಗಟ್ಟು

ಕ್ರ.ಸಂ	ಬಣ್ಣ	ಷರಾ
1		ಈ ಬಣ್ಣದಿಂದ ತೋರಿಸಿದ ಪ್ರದೇಶವು ಕಲಂ 28(1)ರ ಅನುಮೋದನೆಗೆ ಸಲ್ಲಿಸಿರುವ ಪ್ರದೇಶ 175-19 ಎ-ಗು ಪ್ರದೇಶವಾಗಿರುತ್ತದೆ.
2		ಈ ಬಣ್ಣದಿಂದ ತೋರಿಸಿದ ಪ್ರದೇಶವು ನೆಲಮಂಗಲ ತಾಲ್ಲೂಕು ಕೊಡಿಗೆಹಳ್ಳಿ ಗ್ರಾಮದಲ್ಲಿ ಸುಮಾರು 500 ಎ-ಗು ಭೂಸ್ವಾಧೀನಪಡಿಸಿಕೊಳ್ಳಲು ಉದ್ದೇಶಿಸಿದ್ದು, ಮಂಡಳಿಯ ಅನುಮೋದನೆಗೆ ಸಲ್ಲಿಸಿರುವ ಪ್ರದೇಶವಾಗಿರುತ್ತದೆ.
3		ಗ್ರಾಮಾಂತರ
4		ಗ್ರಾಮದ ಗಡಿ

ಬೆಂಗಳೂರು ಗ್ರಾಮಾಂತರ ಜಿಲ್ಲೆ ನೆಲಮಂಗಲ ತಾಲ್ಲೂಕು ತ್ಯಾಮಗೊಂಡ್ಲು ಹೋಬಳಿ ಕೆಂಚನಪುರ ಗ್ರಾಮ

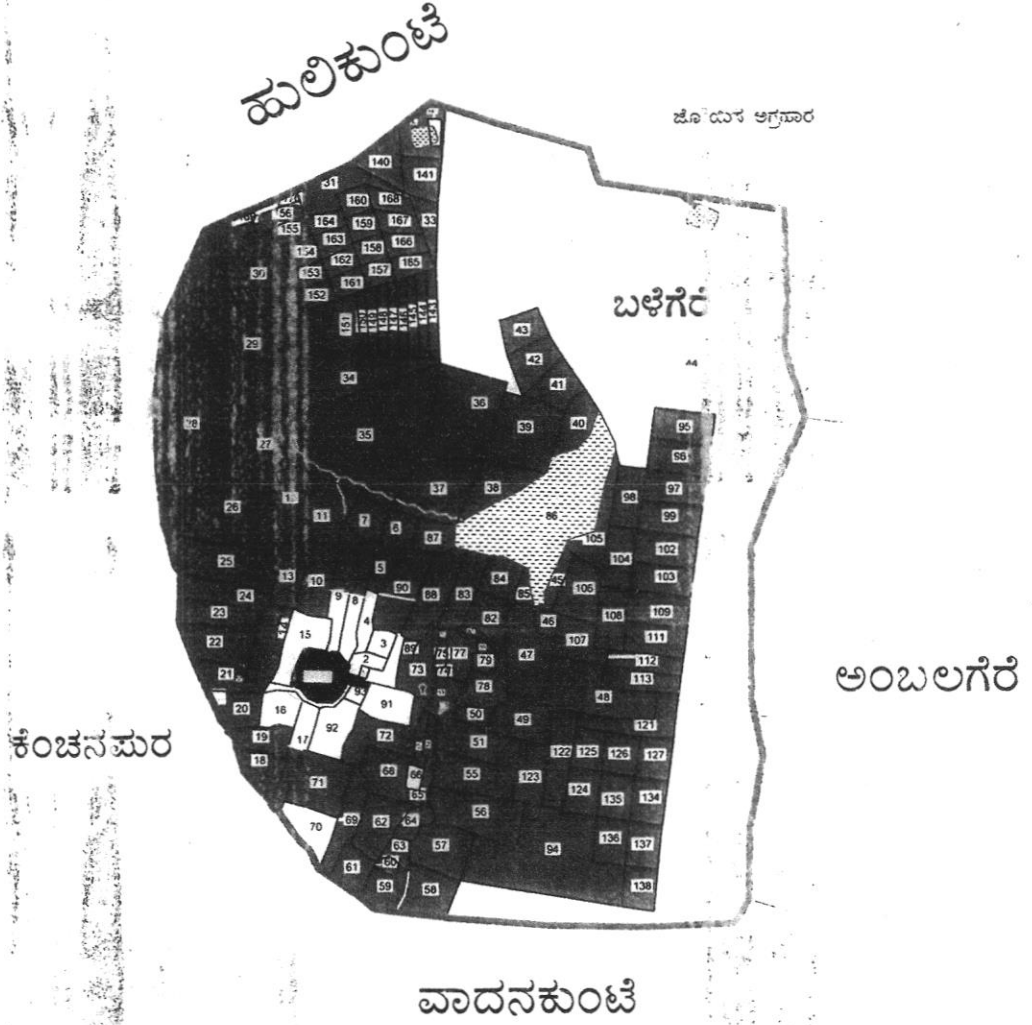
ಭೂಸ್ವಾಧೀನಪಡಿಸಿಕೊಳ್ಳುತ್ತಿರುವ ಬಾಬು ಜಂಟಿ ನಕ್ಷೆ



ಕ್ರ.ಸಂ	ಬಣ್ಣ	ಷರಾ
1		ಈ ಬಣ್ಣದಿಂದ ತೋರಿಸಿದ ಪ್ರದೇಶವು ನೆಲಮಂಗಲ ತಾಲ್ಲೂಕು ಕೆಂಚನಪುರ ಗ್ರಾಮದಲ್ಲಿ ಸುಮಾರು 500 ಎ-ಗು ಭೂಸ್ವಾಧೀನಪಡಿಸಿಕೊಳ್ಳಲು ಉದ್ದೇಶಿಸಿದ್ದು, ಮಂಡಳಿಯ ಅನುಮೋದನೆಗೆ ಕಲ್ಪಿಸಿರುವ ಪ್ರದೇಶವಾಗಿರುತ್ತದೆ.
2		ಗ್ರಾಮಾಂತರ
3		ಗ್ರಾಮದ ಗಡಿ

ಚಿರಗುಣರು ಗ್ರಾಮಾಂತರ ಜಿಲ್ಲೆ ನೆಲಮಂಗಲ ತಾಲ್ಲೂಕು ತ್ಯಾಮಗೂಡ್ಲು ಹೋಬಳಿ ಬಳೆಗೆರೆ ಗ್ರಾಮಗಳಲ್ಲಿ

ಭೂಸ್ವಾಧೀನಪಡಿಸಿಕೊಳ್ಳುತ್ತಿರುವ ಬಾಬು ಜಂಟಿ ನಕ್ಷೆ



ಕ್ರ.ಸಂ	ಬಣ್ಣ	ಷರಾ
1	■	ಈ ಬಣ್ಣದಿಂದ ತೋರಿಸಿದ ಪ್ರದೇಶವು ನೆಲಮಂಗಲ ತಾಲ್ಲೂಕು ಬಳೆಗೆರೆ ಗ್ರಾಮದಲ್ಲಿ ಸುಮಾರು 500 ಎ-ಗು ಭೂಸ್ವಾಧೀನಪಡಿಸಿಕೊಳ್ಳಲು ಉದ್ದೇಶಿಸಿದ್ದು, ಮಂಡಳಿಯ ಅನುಮೋದನೆಗೆ ಸಲ್ಲಿಸಿರುವ ಪ್ರದೇಶವಾಗಿರುತ್ತದೆ.
2	■	ಗ್ರಾಮಾಂತರ
3	□	ಗ್ರಾಮದ ಗಡಿ