


ಕರ್ನಾಟಕ ವಿಧಾನ ಪರಿಷತ್

ಚುಕ್ಕೆ ಗುರುತಿಲ್ಲದ ಪ್ರಶ್ನೆ ಸಂಖ್ಯೆ:	165.
ಸದಸ್ಯರ ಹೆಸರು	ಶ್ರೀಮತಿ ವೀಣಾ ಎಸ್ ಅಚ್ಚಯ್ಯ
ಉತ್ತರಿಸುವ ದಿನಾಂಕ	10.12.2018
ಉತ್ತರಿಸುವ ಸಚಿವರು	ಕೃಷಿ ಸಚಿವರು

ಕ್ರ. ಸಂ.	ಪ್ರಶ್ನೆ	ಉತ್ತರ
(ಅ)	ಕೊಡಗು ಜಿಲ್ಲೆಯಲ್ಲಿ ಇತ್ತೀಚೆಗೆ ಸಂಭವಿಸಿದ ಪ್ರವಾಹ ಹಾಗೂ ಭೂಕುಸಿತದಿಂದಾಗಿ ಸಾಕಷ್ಟು ಕೃಷಿ ಭೂಮಿ ಹಾಳಾಗಿರುವುದು ಸರ್ಕಾರದ ಗಮನಕ್ಕೆ ಬಂದಿದೆಯೇ;	ಹೌದು.
(ಆ)	ಬಂದಿದ್ದಲ್ಲಿ, ಜಿಲ್ಲೆಯಲ್ಲಿ ಹಾಳಾಗಿರುವ ಕೃಷಿ ಭೂಮಿಯ ವಿಸ್ತೀರ್ಣವೆಷ್ಟು; (ತಾಲ್ಲೂಕುವಾರು, ಗ್ರಾಮವಾರು ಸಂಪೂರ್ಣ ವಿವರ ನೀಡುವುದು)	ಜಿಲ್ಲೆಯಲ್ಲಿ ಹಾಳಾಗಿರುವ ಕೃಷಿ ಭೂಮಿಯ ತಾಲ್ಲೂಕುವಾರು/ಗ್ರಾಮವಾರು ವಿಸ್ತೀರ್ಣದ ವಿವರಗಳನ್ನು ಅನುಬಂಧ-1 A, B & C ರಲ್ಲಿ ನೀಡಲಾಗಿದೆ.
(ಇ)	ಸದರಿ ಹಾನಿಯಿಂದಾಗಿ ಸಂಕಷ್ಟಕ್ಕೆ ಸಿಲುಕಿರುವ ರೈತರಿಗೆ ಸರ್ಕಾರ ನೀಡಿರುವ ಪರಿಹಾರದ ನೆರವುಗಳೇನು;	2018-19ನೇ ಸಾಲಿನ ಮುಂಗಾರು ಹಂಗಾಮಿನಲ್ಲಿ ಅತಿವೃಷ್ಟಿಯಿಂದಾಗಿ ಹೂಳು ತುಂಬಿ ಹಾನಿಗೊಳಗಾದ ಕೃಷಿ ಭೂಮಿಯ ಸಂಪೂರ್ಣ ವಿವರಗಳನ್ನು ಪಡೆಯಲಾಗಿದ್ದು, ಪರಿಹಾರ ನೀಡುವ ಬಗ್ಗೆ ಕೇಂದ್ರ ಸರ್ಕಾರಕ್ಕೆ ಪ್ರಸ್ತಾವನೆ ಸಲ್ಲಿಸಲಾಗಿರುತ್ತದೆ.
(ಈ)	ಈ ರೀತಿ ಹಾಳಾಗಿರುವ ಕೃಷಿ ಭೂಮಿಯನ್ನು ಪುನಶ್ಚೇತನ / ಮರು ನಿರ್ಮಾಣ ಮಾಡಲು ಸರ್ಕಾರ ಇದುವರೆಗೆ ಕೈಗೊಂಡಿರುವ ಕ್ರಮಗಳೇನು? (ಸಂಪೂರ್ಣ ವಿವರ ನೀಡುವುದು)	ಪ್ರಕೃತಿ ವಿಕೋಪದಿಂದ ಹಾನಿಗೊಳಗಾದ ಪ್ರದೇಶದಲ್ಲಿ ಆದ್ಯತೆ ಮೇರೆಗೆ ಮಣ್ಣು ಫಲವತ್ತತೆ ಹೆಚ್ಚಿಸಲು ಇಲಾಖೆಯಿಂದ ಲಭ್ಯವಿರುವ ವಿವಿಧ ಯೋಜನೆಗಳನ್ನು ಅನುಷ್ಠಾನಗೊಳಿಸಲಾಗುವುದು. ಹಾಗೂ ಜಲಾನಯನ ಅಭಿವೃದ್ಧಿ ಪ್ರದೇಶದಡಿ ಬರುವ ಸ್ಥಳಗಳಲ್ಲಿ ವಿವಿಧ ಭೂಅಭಿವೃದ್ಧಿ ಕಾಮಗಾರಿಗಳನ್ನು ಆದ್ಯತೆ ಮೇರೆಗೆ ಕೈಗೊಳ್ಳಲಾಗುವುದು.

ಸಂಖ್ಯೆ: ಕೃಷಿ 133 ಕೃಷಿ 2018


 (ಎನ್.ಹೆಚ್. ಶಿವಶಂಕರ ರೆಡ್ಡಿ)
 ಕೃಷಿ ಸಚಿವರು

ಅನುಬಂಧ-1 A

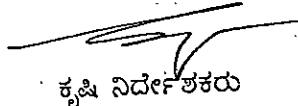
LCQ-90(165)

2018-19ನೇ ಸಾಲಿನ ಮುಂಗಾರಿನಲ್ಲಿ ಮಡಿಕೇರಿ ತಾಲ್ಲೂಕಿನಲ್ಲಿ
ಅತಿವೃಷ್ಟಿಯಿಂದ ಹೂಳು ತುಂಬಿ ಹಾನಿಗೊಳಗಾದ ಕೃಷಿ ಭೂಮಿಯ
ಗ್ರಾಮವಾರು ವರದಿ:

ಕ್ರ.ಸಂ	ಹೋಬಳಿ	ಗ್ರಾಮ	ಹೂಳು ತುಂಬಿದ ವಿಸ್ತೀರ್ಣ(ಹೆ)
1	ಮಡಿಕೇರಿ	ಅರೆಕಾಡು	7.46
2		ಐಕೋಳ	1.60
3		ನಿಡುವಟ್ಟು	29.82
4		ಮುಟ್ಟು	11.55
5		ಕೊಡಂಬೂರು	2.40
6		ಹಮ್ಮಿಯಾಲ	9.15
7		ಬಾರಿಬೆಳ್ಳೆಚ್ಚು	8.00
8		ಕೆ.ನಿಡುಗಣೆ	4.35
9		ಹೊದವಾಡ	3.20
10		ಹೆಬ್ಬಟ್ಟುಗೇರಿ	6.66
11		ಮುತ್ತಾಮುಡಿ	2.40
12		ಮಕ್ಕಂದೂರು	91.20
13		ಕುಂಬಳದಾಳು	3.20
14		ಕಿಗ್ಗಾಲು	2.40
15		ಕಾಂತೂರು	2.80
16		ಕಡಗದಾಳು	4.80
17		ಹೊದ್ದೂರು	2.40
18		ಗಾಳಿಬೀಡು	14.40
19		ಎಸ್.ಕಟ್ಟೆಮಾಡು	12.00
20		ಎಂ ಬಾಡಗ	2.40
21		ಇಬ್ಬಿವಳವಾಡಿ	1.60
22		ಹೊಸೈರಿ	3.20
23		ಮರಗೋಡು	0.00
24		ಹೆಮ್ಮತ್ತಾಳು	20.47
25		ಮುಕ್ಕೋಡ್ಲು	36.90
26		ಹೊದಕಾನ	21.28
27		ಮೇಘತ್ತಾಳು	35.24
28		ಅವಂಡಿ	21.34
29		ಕಾಲೂರು	36.32
30		ಹಜ್ಜಿನಾಡು	13.21
31		1ನೇ ಮೊಣ್ಣಂಗೇರಿ	24.46
32		2ನೇ ಮೊಣ್ಣಂಗೇರಿ	26.85
		ಒಟ್ಟು	463.05

1	ಸಂಪಾಜೆ	ಅರ್ದತ್ತೋಕ್ಕು	5.12
2		ಬಿಳಿಗೇರಿ	5.55
3		ಹಾಕತ್ತೂರು	3.52
4		ಹೆರವನಾಡು	5.79
5		ಕಗ್ಗೋಡ್ಲು	2.64
6		ಕಾಟಕೇರಿ	11.16
7		ಮದೆ	12.90
8		ಮೇಕೇರಿ	11.56
9		ಯು ಜೆಂಬು	0.00
		ಒಟ್ಟು	58.24
1	ಢಾಪೋಕ್ಕು	ನಾಪೋಕ್ಕು	0.40
2		ಭಾವಲಿ	0.00
3		ಕೊಳಕೇರಿ	0.20
4		ದೊಡ್ಡಮಲಿಕೋಟು	0.00
5		ಮರಂದೋಡ	0.00
6		ಯವಕಪಾಡಿ	0.00
7		ಪಾಲೂರು	0.20
8		ನೆಲಜೆ	0.10
9		ನರಿಯಂದಡ	0.20
10		ಕುಂಜಲ	0.10
11		ಕೊಣಂಜಗೇರಿ	0.20
12		ಕೋಕೇರಿ	0.20
13		ಕಿರುಂದಾಡು	0.20
14		ಕೈಕಾಡು	0.30
15		ಕರಡ	0.00
16		ಎಮ್ಮಮಾಡು	0.47
17		ಚೇಲಾವರ	0.20
18		ಬೇತು	0.40
19		ಬಲ್ಲಮಾವಟ್ಟಿ	0.20
20		ಬಲಮುರಿ	0.40
21		ಅರಪಟ್ಟು	0.20
22		ಪೊದವಾಡ	0.20
23		ಪೇರೂರು	0.00
24		ನಾಲಡಿ	0.00
		ಒಟ್ಟು	4.17
1		ಶಾಪೂರು	0.00
2		ಕೋರಂಗಾಲ	1.00
3		ಅವಂದೂರು	0.60
4		ತೃಣ್ಣಿಮಾನಿ	1.60

5	ಭಾಗಮಂಡಲ	ಕೋಪಟ್ಟಿ	0.80	
6		ಸಿಂಗತ್ತೂರು	1.00	
7		ಸಣ್ಣಪುಲಿಕೋಟು	1.00	
8		ಪದಕಲ್ಲು	0.60	
9		ಕುಂದಚೇರಿ	1.00	
10		ಕೊಟ್ಟೂರು	0.80	
11		ಕೊಳಗದಾಳು	1.00	
12		ಕಾರುಗುಂದ	1.80	
13		ಬಾಗಮಂಡಲ	1.60	
14		ಚೇರಂಗಾಲ	1.00	
15		ಚರಂಡೇಟಿ	0.80	
16		ಬಿ ಬಾಡಗ	1.20	
17		ಬೆಟ್ಟತ್ತೂರು	1.40	
18		ಅಯ್ಯಂಗೇರಿ	1.00	
19		ಬೆಟ್ಟಗೇರಿ	1.00	
20		ಬೇಂಗೂರು	1.72	
21		ಐವತ್ತೋತ್ತು	0.80	
22		ಕಡಿಯತ್ತೂರು	2.40	
		ಒಟ್ಟು	24.12	
		ತಾಲ್ಲೂಕು ಒಟ್ಟು	549.59	


ಕೃಷಿ ನಿರ್ದೇಶಕರು
I

ಅನುಬಂಧ-1 B


LCQ-90(165)

2018-19ನೇ ಸಾಲಿನ ಮುಂಗಾರಿನಲ್ಲಿ ಸೋಮವಾರಪೇಟೆ ತಾಲ್ಲೂಕಿನಲ್ಲಿ ಅತಿವೃಷ್ಟಿಯಿಂದ ಹೂಳು ತುಂಬಿ ಹಾನಿಗೊಳಗಾದ ಕೃಷಿ ಭೂಮಿಯ ಗ್ರಾಮವಾರು ವರದಿ.

ಕ್ರ.ಸಂ	ಜಿಲ್ಲೆ	ತಾಲ್ಲೂಕು	ಹೋಬಳಿ	ಗ್ರಾಮ	ವಿಸ್ತೀರ್ಣ (ಹೆ)
1	ಕೊಡಗು	ಸೋಮವಾರಪೇಟೆ	ಕೊಡ್ಲಿಪೇಟೆ	ದೊಡ್ಡಬಿಳಹ	0.12
2	ಕೊಡಗು	ಸೋಮವಾರಪೇಟೆ	ಕೊಡ್ಲಿಪೇಟೆ	ಬೆಂಬಳೂರು	7.40
3	ಕೊಡಗು	ಸೋಮವಾರಪೇಟೆ	ಕೊಡ್ಲಿಪೇಟೆ	ಕೆರೆಹಳ್ಳಿ	1.90
ಒಟ್ಟು					9.42
1	ಕೊಡಗು	ಸೋಮವಾರಪೇಟೆ	ಸುಂಟಿಕೊಪ್ಪ	7ನೇಹೊಸಕೋಟೆ	1.09
2	ಕೊಡಗು	ಸೋಮವಾರಪೇಟೆ	ಸುಂಟಿಕೊಪ್ಪ	ಅಚಿಜನಗೇರಿ ಬೆಟ್ಟಗೇರಿ	2.33
3	ಕೊಡಗು	ಸೋಮವಾರಪೇಟೆ	ಸುಂಟಿಕೊಪ್ಪ	ಗರಗಂದೂರು	3.88
4	ಕೊಡಗು	ಸೋಮವಾರಪೇಟೆ	ಸುಂಟಿಕೊಪ್ಪ	ಗ್ಲರ್ವಾಲೆ	2.51
5	ಕೊಡಗು	ಸೋಮವಾರಪೇಟೆ	ಸುಂಟಿಕೊಪ್ಪ	ಹಾಡಗೇರಿ	1.48
6	ಕೊಡಗು	ಸೋಮವಾರಪೇಟೆ	ಸುಂಟಿಕೊಪ್ಪ	ಹಾಲೇರಿ	1.64
7	ಕೊಡಗು	ಸೋಮವಾರಪೇಟೆ	ಸುಂಟಿಕೊಪ್ಪ	ಕಂಡದಾಳು	5.21
8	ಕೊಡಗು	ಸೋಮವಾರಪೇಟೆ	ಸುಂಟಿಕೊಪ್ಪ	ಕಾಂಡನಕೊಲ್ಲಿ	8.17
9	ಕೊಡಗು	ಸೋಮವಾರಪೇಟೆ	ಸುಂಟಿಕೊಪ್ಪ	ಕಿರುದಾಲೆ	1.28
10	ಕೊಡಗು	ಸೋಮವಾರಪೇಟೆ	ಸುಂಟಿಕೊಪ್ಪ	ಕೊಪ್ಪತ್ತೂರು	1.10
11	ಕೊಡಗು	ಸೋಮವಾರಪೇಟೆ	ಸುಂಟಿಕೊಪ್ಪ	ಕುಂಬಾರಗಟಗೆ	0.40
12	ಕೊಡಗು	ಸೋಮವಾರಪೇಟೆ	ಸುಂಟಿಕೊಪ್ಪ	ಕುಂಬೂರು	1.00
13	ಕೊಡಗು	ಸೋಮವಾರಪೇಟೆ	ಸುಂಟಿಕೊಪ್ಪ	ನಾಕೂರು ಶಿರಂಗಾಲ	0.65
14	ಕೊಡಗು	ಸೋಮವಾರಪೇಟೆ	ಸುಂಟಿಕೊಪ್ಪ	ಶಿರಂಗಳ್ಳಿ	2.06
15	ಕೊಡಗು	ಸೋಮವಾರಪೇಟೆ	ಸುಂಟಿಕೊಪ್ಪ	ಸೂರ್ಲಬ್ಬೆ	0.48

16	ಕೊಡಗು	ಸೋಮವಾರಪೇಟೆ	ಸುಂಟಿಕೊಪ್ಪ	ಚೇರಳ	1.43
17	ಕೊಡಗು	ಸೋಮವಾರಪೇಟೆ	ಸುಂಟಿಕೊಪ್ಪ	ಬಂಜೂರು	4.74
18	ಕೊಡಗು	ಸೋಮವಾರಪೇಟೆ	ಸುಂಟಿಕೊಪ್ಪ	ಕಾನ್ ಬೈಲ್ ಬೈಚನಳ್ಳಿ	2.71
19	ಕೊಡಗು	ಸೋಮವಾರಪೇಟೆ	ಸುಂಟಿಕೊಪ್ಪ	ಕಾಂಡನಕೊಲ್ಲಿ	2.85
20	ಕೊಡಗು	ಸೋಮವಾರಪೇಟೆ	ಸುಂಟಿಕೊಪ್ಪ	ಶ್ರೀಮಂಗಲ	2.00
ಒಟ್ಟು					47.02
1	ಕೊಡಗು	ಸೋಮವಾರಪೇಟೆ	ಸೋಮವಾರಪೇಟೆ	ಐಗೂರು	2.00
2	ಕೊಡಗು	ಸೋಮವಾರಪೇಟೆ	ಸೋಮವಾರಪೇಟೆ	ಕಿರಗಂದೂರು	19.52
3	ಕೊಡಗು	ಸೋಮವಾರಪೇಟೆ	ಸೋಮವಾರಪೇಟೆ	ಕುಸುಬೂರು	0.53
4	ಕೊಡಗು	ಸೋಮವಾರಪೇಟೆ	ಸೋಮವಾರಪೇಟೆ	ತಾಕೇರಿ	13.40
5	ಕೊಡಗು	ಸೋಮವಾರಪೇಟೆ	ಸೋಮವಾರಪೇಟೆ	ಹಾನಗಲ್ಲುತಟ್ಟಿ	0.19
6	ಕೊಡಗು	ಸೋಮವಾರಪೇಟೆ	ಸೋಮವಾರಪೇಟೆ	ನೇಗಳ್ಳಿ ಕರ್ಕಲ್ಲೆ	1.10
7	ಕೊಡಗು	ಸೋಮವಾರಪೇಟೆ	ಸೋಮವಾರಪೇಟೆ	ಯಡೂರು	4.74
8	ಕೊಡಗು	ಸೋಮವಾರಪೇಟೆ	ಸೋಮವಾರಪೇಟೆ	ಗಣಗೂರು	0.30
ಒಟ್ಟು					41.78
1	ಕೊಡಗು	ಸೋಮವಾರಪೇಟೆ	ಶಾಂತಳ್ಳಿ	ದೊಡ್ಡತೋಳೂರು	0.72
2	ಕೊಡಗು	ಸೋಮವಾರಪೇಟೆ	ಶಾಂತಳ್ಳಿ	ಹರಗ	1.84
3	ಕೊಡಗು	ಸೋಮವಾರಪೇಟೆ	ಶಾಂತಳ್ಳಿ	ಕೊತ್ತನಳ್ಳಿ	13.03
4	ಕೊಡಗು	ಸೋಮವಾರಪೇಟೆ	ಶಾಂತಳ್ಳಿ	ಕುಮಾರಳ್ಳಿ	5.74
5	ಕೊಡಗು	ಸೋಮವಾರಪೇಟೆ	ಶಾಂತಳ್ಳಿ	ಕೂತಿ	3.02
6	ಕೊಡಗು	ಸೋಮವಾರಪೇಟೆ	ಶಾಂತಳ್ಳಿ	ಬಟ್ಟದಳ್ಳಿ	0.13
7	ಕೊಡಗು	ಸೋಮವಾರಪೇಟೆ	ಶಾಂತಳ್ಳಿ	ಶಾಂತಳ್ಳಿ	0.35

8	ಕೊಡಗು	ಸೋಮವಾರಪೇಟೆ	ಶಾಂತಳ್ಳಿ	ತೋಳೂರುಶಟ್ಟಳ್ಳಿ	1.07
ಒಟ್ಟು					25.90
1	ಕೊಡಗು	ಸೋಮವಾರಪೇಟೆ	ಕುಶಾಲನಗರ	ಕೂಡಿಗಿ	2.92
2	ಕೊಡಗು	ಸೋಮವಾರಪೇಟೆ	ಕುಶಾಲನಗರ	ಹೆಬ್ಬಾಲೆ	1.94
ಒಟ್ಟು					4.86
1	ಕೊಡಗು	ಸೋಮವಾರಪೇಟೆ	ಶನಿವಾರಸಂತೆ	ಬಿದರೂರು	0.82
2	ಕೊಡಗು	ಸೋಮವಾರಪೇಟೆ	ಶನಿವಾರಸಂತೆ	ಹಿರಿಕರ	0.50
3	ಕೊಡಗು	ಸೋಮವಾರಪೇಟೆ	ಶನಿವಾರಸಂತೆ	ಶುಂಟಿ	0.14
4	ಕೊಡಗು	ಸೋಮವಾರಪೇಟೆ	ಶನಿವಾರಸಂತೆ	ನೀರುಗುಂದ	0.24
ಒಟ್ಟು					1.69
ಅಲ್ಲೂಕು ಒಟ್ಟು					130.67


 ಕೃಷಿ ನಿರ್ದೇಶಕರು

2018-19ನೇ ಸಾಲಿನ ಮುಂಗಾರಿನಲ್ಲಿ ವಿರಾಜಪೇಟೆ ತಾಲ್ಲೂಕಿನಲ್ಲಿ
ಅತಿವೃಷ್ಟಿಯಿಂದ ಹೂಳು ತುಂಬಿ ಹಾನಿಗೊಳಗಾದ ಕೃಷಿ ಭೂಮಿಯ
ಗ್ರಾಮವಾರು ವರದಿ.

ಕ್ರ.ಸಂ	ಹೋಬಳಿ	ಗ್ರಾಮ	ನಷ್ಟದ ವಿಸ್ತೀರ್ಣ (ಹೆಕ್ಟೇರ್)
1	ವಿರಾಜಪೇಟೆ	ವಿ ಬಾಡಗ(ವಿರಿ)	4.7
ವಿರಾಜಪೇಟೆ ಒಟ್ಟು			4.7
ಕ್ರ.ಸಂ	ಹೋಬಳಿ	ಗ್ರಾಮ	ನಷ್ಟದ ವಿಸ್ತೀರ್ಣ (ಹೆಕ್ಟೇರ್)
1	ಅಮ್ಮತ್ತಿ	ಕಾವಾಡಿ	0.4
ಅಮ್ಮತ್ತಿ ಒಟ್ಟು			0.4
ಕ್ರ.ಸಂ	ಹೋಬಳಿ	ಗ್ರಾಮ	ನಷ್ಟದ ವಿಸ್ತೀರ್ಣ (ಹೆಕ್ಟೇರ್)
2	ಬಾಳೆಲೆ	ನಲ್ಲೂರು	3.52
ಬಾಳೆಲೆ ಒಟ್ಟು			3.52
ಕ್ರ.ಸಂ	ಹೋಬಳಿ	ಗ್ರಾಮ	ನಷ್ಟದ ವಿಸ್ತೀರ್ಣ (ಹೆಕ್ಟೇರ್)
1	ಹುದಿಕೇರಿ	ಬೆಳ್ಳೂರು	2.18
2		ಹೈಸುಡ್ಲೂರು	0.90
ಹುದಿಕೇರಿ ಒಟ್ಟು			3.08
ಕ್ರ.ಸಂ	ಹೋಬಳಿ	ಗ್ರಾಮ	ನಷ್ಟದ ವಿಸ್ತೀರ್ಣ (ಹೆಕ್ಟೇರ್)
1	ಶ್ರೀಮಂಗಲ	ತಾವಳಗೇರಿ	1.398
2		ಹರಿಹರ	2.006
ಶ್ರೀಮಂಗಲ ಒಟ್ಟು			3.404
ವಿರಾಜಪೇಟೆ ತಾಲ್ಲೂಕಿನ ಒಟ್ಟು			15.06

ಕೃಷಿ ನಿರ್ದೇಶಕರು

↑