

ಕರ್ನಾಟಕ ವಿಧಾನ ಪರಿಷತ್ತು

ಚುಕ್ಕೆ ರಹಿತ ಪ್ರಶ್ನೆ ಸಂಖ್ಯೆ:	1395
ಸದಸ್ಯರ ಹೆಸರು	ಶ್ರೀ ಸಿ.ಎನ್ ಮಂಜೇಗೌಡ(ಸ್ಥಳೀಯ ಸಂಸ್ಥೆಗಳ ಕ್ಷೇತ್ರ)
ಉತ್ತರಿಸುವ ದಿನಾಂಕ:	09.03.2022
ಉತ್ತರಿಸುವ ಸಚಿವರು:	ಲೋಕೋಪಯೋಗಿ ಸಚಿವರು

ಕ್ರ.ಸಂ	ಪ್ರಶ್ನೆಗಳು	ಉತ್ತರಗಳು
ಅ)	ಕಳೆದ ಎರಡು ವರ್ಷಗಳಲ್ಲಿ ಮೈಸೂರು ಮತ್ತು ಚಾಮರಾಜನಗರ ಜಿಲ್ಲೆಯಲ್ಲಿ ಲೋಕೋಪಯೋಗಿ ಇಲಾಖೆಯಿಂದ ಹೊಸದಾಗಿ ನಿರ್ಮಿಸಿರುವ ರಸ್ತೆಗಳು ಯಾವುವು; (ಎರಡು ಜಿಲ್ಲೆಗಳ ತಾಲ್ಲೂಕುವಾರು ಮಾಹಿತಿ ನೀಡುವುದು)	<p>ಕಳೆದ ಎರಡು ವರ್ಷಗಳಲ್ಲಿ ಮೈಸೂರು ಮತ್ತು ಚಾಮರಾಜನಗರ ಜಿಲ್ಲೆಯಲ್ಲಿ ಲೋಕೋಪಯೋಗಿ ಇಲಾಖೆಯಿಂದ ವಿವಿಧ ಲೆಕ್ಕ ಶೀರ್ಷಿಕೆಗಳಡಿ ಹೊಸದಾಗಿ ನಿರ್ಮಿಸಿರುವ ರಸ್ತೆಗಳ ಮತ್ತು ಖರ್ಚಾಗಿರುವ ಹಣದ ವಿವರಗಳನ್ನು ಅನುಬಂಧ-1 ರಲ್ಲಿ ಲಗತ್ತಿಸಿದೆ.</p> <p>ರಾಷ್ಟ್ರೀಯ ಹೆದ್ದಾರಿ ವಲಯಕ್ಕೆ ಸಂಬಂಧಿಸಿದಂತೆ, ಕಳೆದ ಎರಡು ವರ್ಷಗಳಲ್ಲಿ ಮೈಸೂರು ಮತ್ತು ಚಾಮರಾಜನಗರ ಜಿಲ್ಲೆಯಲ್ಲಿ ಈ ಕೆಳಗಿನ ಕಾಮಗಾರಿಗಳನ್ನು ಕೈಗೊಳ್ಳಲಾಗಿರುತ್ತದೆ.</p> <ol style="list-style-type: none"> 2016-17ರಲ್ಲಿ ಕೇಂದ್ರ ರಸ್ತೆ ನಿಧಿ ಯೋಜನೆಯಡಿ ಮೈಸೂರು ಮತ್ತು ಚಾಮರಾಜನಗರ ಜಿಲ್ಲೆಯಲ್ಲಿ 27 ಕಾಮಗಾರಿಗಳು ರೂ.158.00 ಕೋಟಿಗಳಿಗೆ ಮಂಜೂರಾಗಿರುತ್ತದೆ. ಸದರಿ ಕಾಮಗಾರಿಗಳಲ್ಲಿ 15 ಕಾಮಗಾರಿಗಳು ಭೌತಿಕವಾಗಿ ಪೂರ್ಣ ಪ್ರಮಾಣದಲ್ಲಿ ಪೂರ್ಣಗೊಂಡಿದ್ದು, 12 ಕಾಮಗಾರಿಗಳು ಪ್ರಗತಿಯಲ್ಲಿರುತ್ತದೆ. ಸಿ. ಆರ್. ಎಫ್ ಯೋಜನೆ ಅಡಿಯಲ್ಲಿ ನಿರ್ಮಿಸಿರುವ ರಸ್ತೆಗಳ ವಿವರವನ್ನು ಅನುಬಂಧ-6 ರಲ್ಲಿ ಲಗತ್ತಿಸಲಾಗಿದೆ. ಕೇಂದ್ರ ಭೂಸಾರಿಗೆ ಮಂತ್ರಾಲಯ ವತಿಯಿಂದ ಮೂಲ ಕಾಮಗಾರಿಗಳ ಅಡಿಯಲ್ಲಿ ರಾಷ್ಟ್ರೀಯ ಹೆದ್ದಾರಿ 209, 275, 275ಬಿ, ಮತ್ತು 150ಂ ಮೇಲೆ (ಮೈಸೂರು ಮತ್ತು ಚಾಮರಾಜನಗರ ಜಿಲ್ಲೆ ಸೇರಿದಂತೆ) 5 ಕಾಮಗಾರಿಗಳನ್ನು ನಿರ್ಮಿಸಲು ರೂ.275.96 ಕೋಟಿ ಗಳಿಗೆ ಮಂಜೂರಾಗಿರುತ್ತದೆ. ಸದರಿ ಕಾಮಗಾರಿಗಳಲ್ಲಿ 2 ಕಾಮಗಾರಿಗಳು ಭೌತಿಕವಾಗಿ ಪೂರ್ಣ ಪ್ರಮಾಣದಲ್ಲಿ ಪೂರ್ಣಗೊಂಡಿದ್ದು, 3 ಕಾಮಗಾರಿಗಳು ಪ್ರಗತಿಯಲ್ಲಿರುತ್ತದೆ. ಮೇಲಿನ ರಸ್ತೆಗಳ ವಿವರಗಳನ್ನು ಅನುಬಂಧ-2 ರಲ್ಲಿ ನೀಡಲಾಗಿದೆ. <p>ಮೈಸೂರು ಜಿಲ್ಲೆಯಲ್ಲಿ 03 ರಸ್ತೆ ಕಾಮಗಾರಿಗಳನ್ನು ಕರ್ನಾಟಕ ರಸ್ತೆ ಅಭಿವೃದ್ಧಿ ನಿಗಮ ನಿಯಮಿತ ವತಿಯಿಂದ ಕೈಗೊಳ್ಳಲಾಗಿದ್ದು, ರಸ್ತೆ ಕಾಮಗಾರಿಗಳ ವಿವರಗಳನ್ನು ಅನುಬಂಧ-3ರಲ್ಲಿ ಲಗತ್ತಿಸಿದೆ.</p> <p>ಕೆಶಿಪ್-3ರ ಎ.ಡಿ.ಬಿ. ಅನುದಾನಿತ ಯೋಜನೆಯಡಿ ಮೈಸೂರು ಮತ್ತು ಚಾಮರಾಜನಗರ ಜಿಲ್ಲೆಯಲ್ಲಿ ಹಾದು ಹೋಗುವ ಈ ಕೆಳಕಂಡಂತೆ ರಸ್ತೆ ಕಾಮಗಾರಿಗಳನ್ನು ಹೈಬ್ರಿಡ್ ವರ್ಷಾಶನ ಮಾದರಿಯ 2 ವರ್ಷಗಳ ನಿರ್ಮಾಣ ಅವಧಿ ಮತ್ತು 7 ವರ್ಷಗಳ ಕಾರ್ಯಾಚರಣೆ ಮತ್ತು ನಿರ್ವಹಣೆ ಅವಧಿಯೊಂದಿಗೆ ಕೈಗೆತ್ತಿಕೊಳ್ಳಲಾಗಿರುತ್ತದೆ.</p> <p>ಚಾಮರಾಜನಗರ ಜಿಲ್ಲೆಯಲ್ಲಿ :</p> <p>ಕೆಶಿಪ್-III ಯೋಜನೆಯಲ್ಲಿ (ಏಷಿಯನ್ ಅಭಿವೃದ್ಧಿ ಬ್ಯಾಂಕ್ ನೆರವಿನಲ್ಲಿ) ಹೈಬ್ರಿಡ್ ಆನ್ಯೂಟಿ ಮಾದರಿಯ ಗುತ್ತಿಗೆಯಲ್ಲಿ ಅಭಿವೃದ್ಧಿಪಡಿಸಲಾಗುತ್ತಿರುವ ರಾಜ್ಯ ಹೆದ್ದಾರಿ ಸಂ:79ರ ಕೊಳ್ಳೆಗಾಲದಿಂದ ಹನೂರು ವರೆಗಿನ (ಒಟ್ಟು 23.8ಕಿ.ಮೀ.ನಷ್ಟು ಉದ್ದ ರಸ್ತೆಯು ಚಾಮರಾಜನಗರ ಜಿಲ್ಲೆ, ಕೊಳ್ಳೆಗಾಲ ತಾಲ್ಲೂಕುಗಳಲ್ಲಿದ್ದು, ಈಗಾಗಲೇ 12.518 ಕಿ.ಮೀ.ನಷ್ಟು ಡಿಬಿಎಮ್ ಪೂರ್ಣಗೊಂಡಿರುತ್ತದೆ. ಇನ್ನುಳಿದ ರಸ್ತೆ ಕಾಮಗಾರಿಯ ಪ್ರಗತಿಯು ವಿವಿಧ ಹಂತದಲ್ಲಿದ್ದು, ಈ ಭಾಗದ ರಸ್ತೆಯನ್ನು 28.09.2022ರಲ್ಲಿ ಪೂರ್ಣಗೊಳಿಸಲು ಯೋಜಿಸಲಾಗಿದೆ.</p>
ಆ)	ಹೊಸದಾಗಿ ನಿರ್ಮಿಸಿರುವ ರಸ್ತೆಗಳಿಗೆ ಖರ್ಚಾಗಿರುವ ಹಣವೆಷ್ಟು; ರಸ್ತೆ ನಿರ್ಮಿಸಲು ಇಟ್ಟಂತಹ ಅನುದಾನದಲ್ಲಿ ಸಂಪೂರ್ಣವಾಗಿ ರಸ್ತೆ ಕಾಮಗಾರಿಗಳನ್ನು ಪೂರ್ಣಗೊಳಿಸಲಾಗಿದೆಯೇ;	

ಮೈಸೂರು ಜಿಲ್ಲೆ: ಕೆಶಿಪ್-III ಯೋಜನೆಯಲ್ಲಿ (ಏಷಿಯನ್ ಅಭಿವೃದ್ಧಿ ಬ್ಯಾಂಕ್ ನೆರವಿನಲ್ಲಿ) ಹೈಬ್ರಿಡ್ ಆನ್ಯೂಟಿ ಮಾದರಿಯ ಗುತ್ತಿಗೆಯಲ್ಲಿ ಅಭಿವೃದ್ಧಿಪಡಿಸಲಾಗುತ್ತಿರುವ ರಾಜ್ಯ ಹೆದ್ದಾರಿ ಸಂ:85ರ ಮಾಗಡಿಯಿಂದ ಸೋಮವಾರಪೇಟೆವರೆಗಿನ (ಒಟ್ಟು 166ಕಿ.ಮೀ.ನಷ್ಟು ಉದ್ದ) ಭಾಗಶಃ ಭಾಗವಾದ 21.29ಕಿ.ಮೀ.ನಷ್ಟು ರಸ್ತೆಯು ಮೈಸೂರು ಜಿಲ್ಲೆ, ಕೆ.ಆರ್.ನಗರ ತಾಲ್ಲೂಕಿನಲ್ಲಿದ್ದು, ಈಗಾಗಲೇ 11.25ಕಿ.ಮೀ.ನಷ್ಟು ಡಿಬಿಎಮ್ ಪೂರ್ಣಗೊಂಡಿರುತ್ತದೆ. ಇನ್ನುಳಿದ ರಸ್ತೆ ಕಾಮಗಾರಿಯ ಪ್ರಗತಿಯ ವಿವಿಧ ಹಂತದಲ್ಲಿದ್ದು, ಈ ಭಾಗದ ರಸ್ತೆಯನ್ನು ಮಾರ್ಚ್ 2023ರಲ್ಲಿ ಪೂರ್ಣಗೊಳಿಸಲು ಯೋಜಿಸಲಾಗಿದೆ.

ಹೊಸದಾಗಿ ನಿರ್ಮಿಸಿರುವ ರಸ್ತೆಗಳಿಗೆ ಖರ್ಚಾಗಿರುವ ವೆಚ್ಚಗಳ ವಿವರಗಳು ಈ ಕೆಳಗಿನಂತಿವೆ:

ಕ್ರ ಸಂ	ಕಾಮಗಾರಿ ಹೆಸರು	ಜಿಲ್ಲೆ	2019-20	2020-21	ಪೂರ್ಣಗೊಳ್ಳುವ ದಿನಾಂಕ
1	ಪ್ಯಾಕೇಜು-1ಎ (ಕೊಳ್ಳೇಗಾಲದಿಂದ ಹನೂರುವರೆಗೂ)	ಚಾಮರಾಜನಗರ	0	44.49	30-09-2022
2	ಪ್ಯಾಕೇಜು-2 (ಮಾಗಡಿಯಿಂದ ಸೋಮವಾರಪೇಟೆವರೆಗೂ)	ಮೈಸೂರು	7.33	22.41	28-02-2023
ಒಟ್ಟು			7.33	66.90	

ಮೇಲಿನ ಕಾಮಗಾರಿಗಳು ಪ್ರಗತಿ ಹಂತದಲ್ಲಿರುತ್ತವೆ.

ರಾಜ್ಯ ಹೆದ್ದಾರಿ ಅಭಿವೃದ್ಧಿ ಯೋಜನೆಯ ಹಂತ-4 ಘಟ್ಟ-1 ರಡಿಯಲ್ಲಿ ಮೈಸೂರು ಮತ್ತು ಚಾಮರಾಜನಗರ ಜಿಲ್ಲೆಯಲ್ಲಿ ಹೊಸದಾಗಿ ಅಭಿವೃದ್ಧಿಪಡಿಸಿರುವ ಹಾಗೂ 2018-19 ಅನುದಾನದಲ್ಲಿ ಅಭಿವೃದ್ಧಿಪಡಿಸಲಾಗುತ್ತಿರುವ ರಸ್ತೆಗಳ ಪ್ರಗತಿ ಹಾಗೂ ಖರ್ಚುಗಳ ವಿವರಗಳನ್ನು ಅನುಬಂಧ-4ರಲ್ಲಿ ಲಗತ್ತಿಸಿದೆ.

ಇ) ಇಲ್ಲದಿದ್ದಲ್ಲಿ ಕಾರಣಗಳೇನು; ಉಳಿದ ರಸ್ತೆ ಕಾಮಗಾರಿಗಳನ್ನು ಎಷ್ಟು ದಿವಸದೊಳಗಾಗಿ ಪೂರ್ಣಗೊಳಿಸಲಾಗುವುದು;

ಮುಖ್ಯ ಇಂಜಿನಿಯರ್, ಸಂಪರ್ಕ ಮತ್ತು ಕಟ್ಟಡಗಳು (ದಕ್ಷಿಣ) ವಲಯ ವ್ಯಾಪ್ತಿಗೆ ಸಂಬಂಧಿಸಿದಂತೆ ಕಾರ್ಯಾದೇಶ ನೀಡಿರುವಂತೆ ಎಲ್ಲಾ ಕಾಮಗಾರಿಗಳನ್ನು ಪೂರ್ಣಗೊಳಿಸಲಾಗಿದೆ. ಉಳಿಕೆ ಕಾಮಗಾರಿಗಳನ್ನು ನಿಗದಿಪಡಿಸಿದ ಅವಧಿಯಲ್ಲಿ ಪೂರ್ಣಗೊಳಿಸಲು ಕ್ರಮ ಕೈಗೊಳ್ಳಲಾಗಿದೆ.

ರಾಷ್ಟ್ರೀಯ ಹೆದ್ದಾರಿ ವಲಯಕ್ಕೆ ಸಂಬಂಧಿಸಿದಂತೆ ಬಾಕಿ ಇರುವ ರಸ್ತೆ ಕಾಮಗಾರಿಗಳಿಗೆ ಸಂಬಂಧಿಸಿದ ವಿವರಗಳನ್ನು ಅನುಬಂಧ-6ರಲ್ಲಿ ಲಗತ್ತಿಸಿದೆ.


ಮೈಸೂರು ಜಿಲ್ಲೆಯಲ್ಲಿ ಕರ್ನಾಟಕ ರಸ್ತೆ ಅಭಿವೃದ್ಧಿ ನಿಗಮ ನಿಯಮಿತ ವ್ಯಾಪ್ತಿಯಲ್ಲಿ ಕೈಗೊಳ್ಳಲಾದ ರಸ್ತೆ ಕಾಮಗಾರಿಗಳಿಗೆ ಸಂಬಂಧಿಸಿದಂತೆ ವಿವರಗಳನ್ನು ಅನುಬಂಧ-4 ರಲ್ಲಿ ನೀಡಲಾಗಿದೆ.

ಚಾಮರಾಜನಗರ ಜಿಲ್ಲೆಯಲ್ಲಿ :

ಕೆಶಿಪ್-III ಯೋಜನೆಯಲ್ಲಿ (ಏಷಿಯನ್ ಅಭಿವೃದ್ಧಿ ಬ್ಯಾಂಕ್ ನೆರವಿನಲ್ಲಿ) ಹೈಬ್ರಿಡ್ ಆನ್ಯೂಟಿ ಮಾದರಿಯ ಗುತ್ತಿಗೆಯಲ್ಲಿ ಅಭಿವೃದ್ಧಿಪಡಿಸಲಾಗುತ್ತಿರುವ ರಾಜ್ಯ ಹೆದ್ದಾರಿ ಸಂ:79ರ ಕೊಳ್ಳೇಗಾಲದಿಂದ ಹನೂರು ವರೆಗಿನ (ಒಟ್ಟು 23.8ಕಿ.ಮೀ.ನಷ್ಟು ಉದ್ದ) ರಸ್ತೆಯು ಚಾಮರಾಜನಗರ ಜಿಲ್ಲೆ, ಕೊಳ್ಳೇಗಾಲ ತಾಲ್ಲೂಕುಗಳಲ್ಲಿದ್ದು, ಈ ಭಾಗದ ರಸ್ತೆಯನ್ನು 28.09.2022ರಲ್ಲಿ ಪೂರ್ಣಗೊಳಿಸಲು ಯೋಜಿಸಲಾಗಿದೆ.

ಮೈಸೂರು ಜಿಲ್ಲೆ: ಕೆಶಿಪ್-ಏಏಏ ಯೋಜನೆಯಲ್ಲಿ (ಏಷಿಯನ್ ಅಭಿವೃದ್ಧಿ ಬ್ಯಾಂಕ್ ನೆರವಿನಲ್ಲಿ) ಹೈಬ್ರಿಡ್ ಆನ್ಯೂಟಿ ಮಾದರಿಯ ಗುತ್ತಿಗೆಯಲ್ಲಿ

		<p>ಅಭಿವೃದ್ಧಿಪಡಿಸಲಾಗುತ್ತಿರುವ ರಾಜ್ಯ ಹೆದ್ದಾರಿ ಸಂ:85ರ ಮಾಗಡಿಯಿಂದ ಸೋಮವಾರಪೇಟೆವರೆಗಿನ (ಒಟ್ಟು 166ಕಿ.ಮೀ.ನಷ್ಟು ಉದ್ದ) ಭಾಗಶಃ ಭಾಗವಾದ 21.29ಕಿ.ಮೀ.ನಷ್ಟು ರಸ್ತೆಯು ಮೈಸೂರು ಜಿಲ್ಲೆ, ಕೆ.ಆರ್.ನಗರ ತಾಲ್ಲೂಕಿನಲ್ಲಿದ್ದು, ಈ ಭಾಗದ ರಸ್ತೆಯನ್ನು ಮಾರ್ಚ್ 2023ರಲ್ಲಿ ಪೂರ್ಣಗೊಳಿಸಲು ಯೋಜಿಸಲಾಗಿದೆ.</p>
<p>ಈ) 2022 - 23 ನೇ ಸಾಲಿನಲ್ಲಿ ಲೋಕೋಪಯೋಗಿ ಇಲಾಖೆ ವತಿಯಿಂದ ಹೊಸ ರಸ್ತೆ ಸೇತುವೆ ಕಾಮಗಾರಿಗಳನ್ನು ನಿರ್ಮಿಸಲು ಯೋಜನೆಯನ್ನು ರೂಪಿಸಲಾಗಿದೆಯೇ ಹಾಗಿದ್ದಲ್ಲಿ ಈ ಯೋಜನೆಗಳಿಗೆ ಬೇಕಾಗುವ ಅನುದಾನ ಎಷ್ಟು? (ಮತ್ತಿತರ ವಿವರಗಳೊಂದಿಗೆ ಎರಡು ಜಿಲ್ಲೆಗಳ ತಾಲ್ಲೂಕುವಾರು ಮಾಹಿತಿಯನ್ನು ವಿವರವಾಗಿ ನೀಡುವುದು)</p>		<p>2022-23 ನೇ ಸಾಲಿನಲ್ಲಿ ಲೋಕೋಪಯೋಗಿ ಇಲಾಖೆ ವತಿಯಿಂದ ಹೊಸ ರಸ್ತೆ ಸೇತುವೆ ಕಾಮಗಾರಿಗಳನ್ನು ನಿರ್ಮಿಸಲು ಉದ್ದೇಶಿಸಿರುವ ಮೈಸೂರು ಮತ್ತು ಚಾಮರಾಜನಗರ ಜಿಲ್ಲೆಯ ತಾಲ್ಲೂಕುವಾರು ಮಾಹಿತಿಯನ್ನು ಅನುಬಂಧ-5 ರಲ್ಲಿ ಲಗತ್ತಿಸಿದೆ.</p> <p>ಮೈಸೂರು ಮತ್ತು ಚಾಮರಾಜನಗರ ಜಿಲ್ಲೆಯಲ್ಲಿ ಸಂಬಂಧಿಸಿದಂತೆ ಲೋಕೋಪಯೋಗಿ ಇಲಾಖೆಯ ರಾಷ್ಟ್ರೀಯ ಹೆದ್ದಾರಿ ವಲಯದ ವ್ಯಾಪ್ತಿಯಲ್ಲಿ ಕೇಂದ್ರ ಭೂ ಸಾರಿಗೆ ಮಂತ್ರಾಲಯದಿಂದ 2021-22 ನೇ ಸಾಲಿನ ವಾರ್ಷಿಕ ಯೋಜನೆಯಡಿಯಲ್ಲಿ ಈ ಕೆಳಗಿನ ಕಾಮಗಾರಿಗಳು ಮಂಜೂರಾಗಿರುತ್ತದೆ. ಸದರಿ ಕಾಮಗಾರಿಯ ಅಂದಾಜು ಪಟ್ಟಿಯನ್ನು ಆಡಳಿತ ಮತ್ತು ತಾಂತ್ರಿಕ ಅನುಮೋದನೆಗಾಗಿ ಕೇಂದ್ರ ಭೂ ಸಾರಿಗೆ ಮಂತ್ರಾಲಯದ ಪ್ರಾದೇಶಿಕ ಕಚೇರಿಗೆ ಸಲ್ಲಿಸಲಾಗಿರುತ್ತದೆ. ಅನುಮೋದನೆ ದೊರೆತ ಕೂಡಲೇ ಪಾರದರ್ಶಕ ಗುತ್ತಿಗೆ ಪ್ರಕ್ರಿಯೆ ಮೂಲಕ ಕಾಮಗಾರಿಯನ್ನು 2022-23 ಸಾಲಿನಲ್ಲಿ ಕೈಗೊಳ್ಳಲಾಗುವುದು.</p> <ol style="list-style-type: none"> 1. ರಾಷ್ಟ್ರೀಯ ಹೆದ್ದಾರಿ-150ಎ ಜೇವರ್ಗಿ- ಚಾಮರಾಜನಗರ ರಸ್ತೆಯ 682.590 ಕಿ.ಮೀ (ಚಾಮರಾಜನಗರ ಬೈಪಾಸ್ ಹತ್ತಿರ) ಹಾಗೂ 684.00 ಕಿ.ಮೀ (ಸಂತೇಮರಹಳ್ಳಿ ವೃತ್ತದ ಹತ್ತಿರ) ಗಳಲ್ಲಿರುವ ಕಿರು ಸೇತುವೆಗಳನ್ನು ಪುನರ್‌ನಿರ್ಮಿಸುವ ಕಾಮಗಾರಿಯನ್ನು ರೂ.7.89 ಕೋಟಿಗಳಿಗೆ ಮಂಜೂರಾಗಿರುತ್ತದೆ. 2. ರಾಷ್ಟ್ರೀಯ ಹೆದ್ದಾರಿ-275ಕ್ಕೆ ಮೈಸೂರಿನ ಸರ್ವಿಸ್ ರಸ್ತೆ ಹಾಗೂ 6 ಪಥದ ವರ್ತುಲ ರಸ್ತೆಯ ಕಿ.ಮೀ 5.46, 7.06, 7.86 ಮತ್ತು 28.585 ಗಳಲ್ಲಿ RUB ಅನ್ನು ನಿರ್ಮಿಸುವ ಕಾಮಗಾರಿಯನ್ನು ರೂ.85.17 ಕೋಟಿಗಳಿಗೆ ಮಂಜೂರಾಗಿರುತ್ತದೆ. 3. ರಾಷ್ಟ್ರೀಯ ಹೆದ್ದಾರಿ-275 ಕಿ.ಮೀ. 173.60 ರಲ್ಲಿ ಲಕ್ಷ್ಮಣ ತೀರ್ಥ ನದಿಗೆ ಬೃಹತ್ ಸೇತುವೆಯನ್ನು ನಿರ್ಮಿಸುವ ಹಾಗೂ ಕಿ.ಮೀ.171.30 ರಿಂದ 176.40 ವರೆಗೆ 4 ಪಥದ ರಸ್ತೆಯನ್ನು ನಿರ್ಮಿಸುವ ಕಾಮಗಾರಿಯನ್ನು ರೂ.56.61 ಕೋಟಿಗಳಿಗೆ ಮಂಜೂರಾಗಿರುತ್ತದೆ. <p>ಇದಲ್ಲದೆ ರಾಷ್ಟ್ರೀಯ ಹೆದ್ದಾರಿ-150ಎ ಜೇವರ್ಗಿ- ಚಾಮರಾಜನಗರ ರಸ್ತೆಯ 620.60 ಕಿ.ಮೀ. (ನಂಜನಗೂಡು ಬಳಿ)ನಲ್ಲಿ ROB ನಿರ್ಮಿಸುವ ಕಾಮಗಾರಿಯ ಗುತ್ತಿಗೆ ಪ್ರಕ್ರಿಯೆಯು ಪೂರ್ಣಗೊಂಡಿದ್ದು M/s NSPR Constructions (India) Pvt. Ltd. ರವರಿಗೆ ರೂ.36.56 ಕೋಟಿಗಳಿಗೆ ದಿನಾಂಕ:16.02.2021 ರಂದು ಗುತ್ತಿಗೆಯನ್ನು ವಹಿಸಿಕೊಡಲಾಗಿರುತ್ತದೆ. ಸದರಿ ಕಾಮಗಾರಿಗೆ 2022-23ನೇ ಸಾಲಿನಲ್ಲಿ ಕೈಗೊಳ್ಳಲಾಗಿರುತ್ತದೆ.</p> <p>ರಾಜ್ಯ ಹೆದ್ದಾರಿ ಅಭಿವೃದ್ಧಿ ಯೋಜನೆ ಹಂತ-4 ಘಟ್ಟ-2 ರಡಿಯಲ್ಲಿ ಮೈಸೂರು ಮತ್ತು ಚಾಮರಾಜನಗರ ಜಿಲ್ಲೆಯಲ್ಲಿ ಅಭಿವೃದ್ಧಿಗಾಗಿ ತೆಗೆದುಕೊಂಡಿರುವ ಕಾಮಗಾರಿಗಳ ವಿವರಗಳು ಅನುಬಂಧ-7ರಲ್ಲಿ ಲಗತ್ತಿಸಿದೆ. ಸದರಿ ಟೆಂಡರ್ ಕಾಮಗಾರಿ ಪ್ರಗತಿಯಲ್ಲಿರುತ್ತದೆ.</p>


 (ಸಿ.ಸಿ. ಪಾಟೀಲ)

ಅನುಬಂಧ-1

ಅನುಬಂಧ-1

ಶ್ರೀ. ಸಿ.ಎನ್. ಮಂಜೇಗೌಡ, ವಿಧಾನ ಪರಿಷತ್ತಿನ ಸದಸ್ಯರು, ಇವರ ಚುಕ್ಕೆ ಗುರುತಿನ/ಚುಕ್ಕೆ ಗುರುತಿಲ್ಲದ ಪ್ರಶ್ನೆ ಸಂಖ್ಯೆ 1163 (1395) ಕ್ಕೆ ಉತ್ತರಗಳು.

ಕ್ರಮ ಸಂಖ್ಯೆ	ಜಿಲ್ಲೆ	ಕ್ಷೇತ್ರ	ತಾಲ್ಲೂಕು	ಕಾಮಗಾರಿಯ ಹೆಸರು	ಅಂದಾಜು ಮೊತ್ತ (ರೂ. ಲಕ್ಷಗಳಲ್ಲಿ)	ಅಭಿವೃದ್ಧಿಪಡಿಸಲು ಉದ್ದೇಶಿಸಿರುವ ಉದ್ದ (ಕಿ.ಮಿ.ಗಳಲ್ಲಿ)	ಅಭಿವೃದ್ಧಿಪಡಿಸಲಾದ ಉದ್ದ (ಕಿ.ಮಿ.ಗಳಲ್ಲಿ)	ಅನುದಾನ	ವೆಚ್ಚ	ಪರಾ
1	2	3	4	5	6	7	8	9	10	11
ಮೈಸೂರು ಜಿಲ್ಲೆ										
ಲೆಕ್ಕ ಶೀರ್ಷಿಕೆ :- 5054-04-337-0-17-154 (ಯೋಜನೆ) ರಾಜ್ಯ ಹೆದ್ದಾರಿ ರಸ್ತೆ ಕಾಮಗಾರಿಗಳು- ಸುಧಾರಣೆಗಳು (2019-20 ನೇ ಸಾಲಿನ ಕಾಮಗಾರಿಗಳು)										
1	ಮೈಸೂರು	ನಂಜನಗೂಡು	ನಂಜನಗೂಡು	ನಂಜನಗೂಡು ತಾ. ರಾಮನಾಥಪುರ ತೆರಕಣಾಂಬಿ ರಾ.ಹೆ.86 ರಸ್ತೆಯ ಸ: 107.50 ರಿಂದ 109.00 ಕಿ.ಮೀ., ಸ: 14.50 ಕಿ.ಮೀ. ರಿಂದ 115.20 ಕಿ.ಮೀ. ಮತ್ತು ಸ: 117.00 ಕಿ.ಮೀ. ರಿಂದ 118.40 ಕಿ.ಮೀ. ವರೆಗೆ ರಸ್ತೆ ಅಭಿವೃದ್ಧಿ ಕಾಮಗಾರಿ.	490.00	2.40	1.00	490.00	115.04	1.00 ಕಿ.ಮೀ ಡಾಂಬರಾಗಿದ್ದು ಉಳಿಕೆ 1.40 ಕಿ.ಮೀಗೆ ಮರ ತೆರವು ಮಾಡಿ ಅರಣ್ಯ ಇಲಾಖೆಗೆ ಹಾಗೂ ವಿದ್ಯುತ್ ಕಂಬ ತೆರವುಗೊಳಿಸಲು ಬೆಸ್ಕಾಂಗೆ ಪತ್ರ ಬರೆಯಲಾಗಿದೆ.
ಲೆಕ್ಕ ಶೀರ್ಷಿಕೆ :- 5054-04-337-0-01-154 (ಯೋಜನೆ) ಜಿಲ್ಲಾ ಮತ್ತು ಇತರ ರಸ್ತೆಗಳು - ಸುಧಾರಣೆ (2019-20 ನೇ ಸಾಲಿನ ಕಾಮಗಾರಿಗಳು)										
1	ಮೈಸೂರು	ಚಾಮುಂಡೇಶ್ವರಿ	ಮೈಸೂರು	ಮೈಸೂರು ತಾಲ್ಲೂಕು ಹೊರ ವರ್ತುಲ ರಸ್ತೆಯಿಂದ ಶ್ರೀ ಸಾಯಿ ದೇವಸ್ಥಾನದಿಂದ ಮಾನಸಿನಗರ ಮೂಲಕ ಸಾತಗಲ್ಲಿ ಸೇರುವ ರಸ್ತೆ ಅಭಿವೃದ್ಧಿ ಕಾಮಗಾರಿ	150.00	0.45	0.45	150.00	25	ಕಾಮಗಾರಿ ಪೂರ್ಣಗೊಂಡಿದೆ
2	ಮೈಸೂರು	ಚಾಮುಂಡೇಶ್ವರಿ	ಮೈಸೂರು	ಮೈಸೂರು ತಾಲ್ಲೂಕು ರಾಷ್ಟ್ರೀಯ ಹೆದ್ದಾರಿ-766 ರಿಂದ ಆಲನಹಳ್ಳಿ ಹೆಗಡೆ ಬಡಾವಣೆ ಮೂಲಕ ಲಲಿತಾಧಿಪುರ ಸೇರುವ ರಸ್ತೆ ಅಭಿವೃದ್ಧಿ ಕಾಮಗಾರಿ	100.00	0.64	0.64	100.00	28.66	ಕಾಮಗಾರಿ ಪೂರ್ಣಗೊಂಡಿದೆ
3	ಮೈಸೂರು	ಚಾಮುಂಡೇಶ್ವರಿ	ಮೈಸೂರು	ಮೈಸೂರು ತಾಲ್ಲೂಕು ರಾಯನಕೆರೆ - ಬೆಳವಾಡಿ ಜಿಲ್ಲಾ ಮುಖ್ಯ ರಸ್ತೆಯಿಂದ ಬೆಳವಾಡಿ ಗ್ರಾಮಕ್ಕೆ ಸಂಪರ್ಕಿಸುವ ರಸ್ತೆ ಅಭಿವೃದ್ಧಿ ಕಾಮಗಾರಿ	200.00	2.30	2.30	200.00	0	ಕಾಮಗಾರಿ ಪೂರ್ಣಗೊಂಡಿದೆ
4	ಮೈಸೂರು	ಚಾಮುಂಡೇಶ್ವರಿ	ಮೈಸೂರು	ಮೈಸೂರು ತಾಲ್ಲೂಕು ಭಂಟಾಳ - ಬೆಂಗಳೂರು ರಾಷ್ಟ್ರೀಯ ಹೆದ್ದಾರಿ ಯಿಂದ ಹಿನಕಲ್ ಗ್ರಾಮಕ್ಕೆ ಸಂಪರ್ಕಿಸುವ ರಸ್ತೆ ಅಭಿವೃದ್ಧಿ ಕಾಮಗಾರಿ	200.00	2.65	2.65	200.00	20	ಕಾಮಗಾರಿ ಪೂರ್ಣಗೊಂಡಿದೆ
5	ಮೈಸೂರು	ಚಾಮುಂಡೇಶ್ವರಿ	ಮೈಸೂರು	ಮೈಸೂರು ತಾಲ್ಲೂಕು ಬಿ.ಎಂ. ರಸ್ತೆಯಿಂದ ನಾಗನಹಳ್ಳಿ ಮಾರ್ಗ ಲಕ್ಷ್ಮೀಪುರ ಸೇರುವ ಜಿಲ್ಲಾ ಮುಖ್ಯ ರಸ್ತೆಯಿಂದ ನಾಗನಹಳ್ಳಿ ಗ್ರಾಮಕ್ಕೆ ಸಂಪರ್ಕಿಸುವ ರಸ್ತೆ ಅಭಿವೃದ್ಧಿ ಕಾಮಗಾರಿ	200.00	1.20	1.20	200.00	162.7	ಕಾಮಗಾರಿ ಪೂರ್ಣಗೊಂಡಿದೆ

ಕ್ರಮ ಸಂಖ್ಯೆ	ಜಿಲ್ಲೆ	ಕ್ಷೇತ್ರ	ತಾಲ್ಲೂಕು	ಕಾಮಗಾರಿಯ ವಿವರ	ಅಂದಾಜು ಮೊತ್ತ (ರೂ. ಲಕ್ಷಗಳಲ್ಲಿ)	ಅಭಿವೃದ್ಧಿಪಡಿಸಲು ಉದ್ದೇಶಿಸಿರುವ ಉದ್ದ (ಕಿ.ಮಿ.ಗಳಲ್ಲಿ)	ಅಭಿವೃದ್ಧಿಪಡಿಸಲಾದ ಉದ್ದ (ಕಿ.ಮಿ.ಗಳಲ್ಲಿ)	ಅನುದಾನ	ವೆಚ್ಚ	ಪರಾ
6	ಮೈಸೂರು	ಬಾಮಂಡೇಶ್ವರಿ	ಮೈಸೂರು	ಮೈಸೂರು ತಾಲ್ಲೂಕು ಮೈಸೂರು-ಬೋಗಾದಿ-ಗದ್ದಿಗೆ ಜಿಲ್ಲಾ ಮುಖ್ಯ ರಸ್ತೆಯಿಂದ ಬೋಗಾದಿ ಗ್ರಾಮಕ್ಕೆ ಸಂಪರ್ಕಿಸುವ ರಸ್ತೆ ಅಭಿವೃದ್ಧಿ ಕಾಮಗಾರಿ	200.00	2.10	2.10	200.00	0	ಕಾಮಗಾರಿ ಪೂರ್ಣಗೊಂಡಿದೆ
7	ಮೈಸೂರು	ಬಾಮಂಡೇಶ್ವರಿ	ಮೈಸೂರು	ಮೈಸೂರು ತಾಲ್ಲೂಕು ಕೆ.ಆರ್.ಎಸ್.ಗೆ ಹೋಗುವ ನೇರ ರಸ್ತೆಯಿಂದ ಕೆ.ಹೆಚ್.ಡಿ ಕಾಲೋನಿಯ ಶ್ರೀವಿದ್ಯಾಲಯಕ್ಕೆ ಸಂಪರ್ಕಿಸುವ ರಸ್ತೆ ಅಭಿವೃದ್ಧಿ ಕಾಮಗಾರಿ	100.00	0.65	0.65	100.00	41.34	ಕಾಮಗಾರಿ ಪೂರ್ಣಗೊಂಡಿದೆ
8	ಮೈಸೂರು	ಬಾಮಂಡೇಶ್ವರಿ	ಮೈಸೂರು	ಮೈಸೂರು ತಾಲ್ಲೂಕು ಬೆಂಗಳೂರು - ಮೈಸೂರು ರಸ್ತೆಯಿಂದ (ಕೆನಕಪುರ ಮಾರ್ಗ) ರಮನಹಳ್ಳಿ ಹಂಪ್ಪಿ ಕೆಸರೆ, ಕಾಮನಕೆರೆಹುಂಡಿ, ಕೆ.ಆರ್.ಮಿಲ್ ಮಾರ್ಗವಾಗಿ ಬೆಂಗಳೂರು - ಬಂದೀಪುರ ರಸ್ತೆಯನ್ನು ಸೇರುವ ಜಿಲ್ಲಾ ಮುಖ್ಯ ರಸ್ತೆಯಿಂದ ಕಾಮನಕೆರೆಹುಂಡಿ ಗ್ರಾಮಕ್ಕೆ ಸಂಪರ್ಕಿಸುವ ರಸ್ತೆ ಅಭಿವೃದ್ಧಿ ಕಾಮಗಾರಿ	100.00	0.80	0.80	100.00	84.89	ಕಾಮಗಾರಿ ಪೂರ್ಣಗೊಂಡಿದೆ
9	ಮೈಸೂರು	ಬಾಮಂಡೇಶ್ವರಿ	ಮೈಸೂರು	ಮೈಸೂರು ತಾಲ್ಲೂಕು ಉದ್ಧೂರು-ದೂರ-ಹುಲ್ಲಹಳ್ಳಿ ಜಿಲ್ಲಾ ಮುಖ್ಯ ರಸ್ತೆಯಿಂದ ಮುರುಡಗಲ್ ಗ್ರಾಮಕ್ಕೆ ಸಂಪರ್ಕಿಸುವ ರಸ್ತೆ ಅಭಿವೃದ್ಧಿ ಕಾಮಗಾರಿ	100.00	1.20	1.20	100.00	30	ಕಾಮಗಾರಿ ಪೂರ್ಣಗೊಂಡಿದೆ
10	ಮೈಸೂರು	ಬಾಮಂಡೇಶ್ವರಿ	ಮೈಸೂರು	ಮೈಸೂರು ತಾಲ್ಲೂಕು ಜಯಪುರ-ಕಡಕೋಳ ಜಿಲ್ಲಾ ಮುಖ್ಯ ರಸ್ತೆಯಿಂದ ತಳೂರು ಗ್ರಾಮಕ್ಕೆ ಸಂಪರ್ಕಿಸುವ ರಸ್ತೆ ಅಭಿವೃದ್ಧಿ ಕಾಮಗಾರಿ	100.00	1.40	1.20	100.00	0	ಕಾಮಗಾರಿ ಪೂರ್ಣಗೊಂಡಿದೆ
11	ಮೈಸೂರು	ಬಾಮಂಡೇಶ್ವರಿ	ಮೈಸೂರು	ಮೈಸೂರು ತಾಲ್ಲೂಕು ಜಯಪುರ-ಮಾವಿನಹಳ್ಳಿ ಜಿಲ್ಲಾ ಮುಖ್ಯ ರಸ್ತೆಯಿಂದ ಮಾವಿನಹಳ್ಳಿ ಗ್ರಾಮಕ್ಕೆ ಸಂಪರ್ಕಿಸುವ ರಸ್ತೆ ಅಭಿವೃದ್ಧಿ ಕಾಮಗಾರಿ	100.00	1.30	1.30	100.00	31.85	ಕಾಮಗಾರಿ ಪೂರ್ಣಗೊಂಡಿದೆ
12	ಮೈಸೂರು	ಬಾಮಂಡೇಶ್ವರಿ	ಮೈಸೂರು	ಮೈಸೂರು ತಾಲ್ಲೂಕು ಜಯಪುರ - ಕಡಕೋಳ ರಸ್ತೆಯಿಂದ ದೂರ (ಮಾರ್ಗ ಮಾರ್ಬಳ್ಳಿಹುಂಡಿ-ಮಾರ್ಬಳ್ಳಿ) ಜಿಲ್ಲಾ ಮುಖ್ಯ ರಸ್ತೆಯಿಂದ ಮಾರ್ಬಳ್ಳಿ ಗ್ರಾಮಕ್ಕೆ ಸಂಪರ್ಕಿಸುವ ರಸ್ತೆ ಅಭಿವೃದ್ಧಿ ಕಾಮಗಾರಿ	100.00	1.20	0.80	100.00	0	ಕಾಮಗಾರಿ ಪೂರ್ಣಗೊಂಡಿದೆ
13	ಮೈಸೂರು	ಬಾಮಂಡೇಶ್ವರಿ	ಮೈಸೂರು	ಮೈಸೂರು ತಾಲ್ಲೂಕು ಇಲವಾಲ - ನಾಗವಾಲ - ಡಿ.ಸಾಲುಂಡಿ ಜಿಲ್ಲಾ ಮುಖ್ಯ ರಸ್ತೆಯಿಂದ ಅನಗಲ್ ಗ್ರಾಮಕ್ಕೆ ಸಂಪರ್ಕಿಸುವ ರಸ್ತೆ ಅಭಿವೃದ್ಧಿ ಕಾಮಗಾರಿ	50.00	0.60	0.60	50.00	0	ಕಾಮಗಾರಿ ಪೂರ್ಣಗೊಂಡಿದೆ

ಕ್ರಮ ಸಂಖ್ಯೆ	ಜಿಲ್ಲೆ	ಕ್ಷೇತ್ರ	ತಾಲ್ಲೂಕು	ಶಾಮಗಾರಿಯ ಹೆಸರು	ಅಂದಾಜು ಮೊತ್ತ (ರೂ. ಲಕ್ಷಗಳಲ್ಲಿ)	ಅಭಿವೃದ್ಧಿಪಡಿಸಲು ಉದ್ದೇಶಿಸಿರುವ ಉದ್ದ (ಕಿ.ಮಿ.ಗಳಲ್ಲಿ)	ಅಭಿವೃದ್ಧಿಪಡಿಸಲಾದ ಉದ್ದ (ಕಿ.ಮಿ.ಗಳಲ್ಲಿ)	ಅನುದಾನ	ವೆಚ್ಚ	ಜರಾ
14	ಮೈಸೂರು	ಚಾಮುಂಡೇಶ್ವರಿ	ಮೈಸೂರು	ಮೈಸೂರು ತಾಲ್ಲೂಕು ಚಾಮುಂಡಿ ಬೆಟ್ಟದ ಹಳೆ ನಂದಿ ರಸ್ತೆ (ಚಾಮುಂಡಿಬೆಟ್ಟದಿಂದ ನಂದಿ ಮುಖಾಂತರ ಮೈಸೂರು ನಗರಕ್ಕೆ ಸೇರುವ ರಸ್ತೆ) ಸ.0.00 ರಿಂದ 2.35 ಕಿ.ಮೀ ವರೆಗೆ ಅಭಿವೃದ್ಧಿ ಶಾಮಗಾರಿ	200.00	2.35	2.35	200.00	100	ಶಾಮಗಾರಿ ಪೂರ್ಣಗೊಂಡಿದೆ
15	ಮೈಸೂರು	ಚಾಮುಂಡೇಶ್ವರಿ	ಮೈಸೂರು	ಮೈಸೂರು ತಾಲ್ಲೂಕು ಹೂಟಗಲ್ಲಿ ಗ್ರಾಮದಲ್ಲಿ ಹೂಟಗಲ್ಲಿಯಿಂದ ಕೂರ್ಗಕ್ಕೆ ಕೆ.ಆರ್.ಎಸ್.ರಸ್ತೆಗೆ ಸೇರುವ ರಸ್ತೆ ಅಭಿವೃದ್ಧಿ ಶಾಮಗಾರಿ (ಒಂದು ಬಾರಿ ಅಭಿವೃದ್ಧಿ)	200.00	2.20	2.20	200.00	48.79	ಶಾಮಗಾರಿ ಪೂರ್ಣಗೊಂಡಿದೆ
16	ಮೈಸೂರು	ಚಾಮುಂಡೇಶ್ವರಿ	ಮೈಸೂರು	ಮೈಸೂರು ತಾಲ್ಲೂಕು ಹೂಟಗಲ್ಲಿ ಗ್ರಾಮದಲ್ಲಿ ಹೊಸಿಂಗ್ ಬೋರ್ಡ್ ಮೂಲಕ ವಿಜಯನಗರ ನಾಲ್ಕನೇ ಹಂತದ ಬಸವನಹಳ್ಳಿ ಗ್ರಾಮಕ್ಕೆ ಸೇರುವ ರಸ್ತೆ ಅಭಿವೃದ್ಧಿ ಶಾಮಗಾರಿ (ಒಂದು ಬಾರಿ ಅಭಿವೃದ್ಧಿ)	300.00	2.80	2.80	300.00	0	ಶಾಮಗಾರಿ ಪೂರ್ಣಗೊಂಡಿದೆ
17	ಮೈಸೂರು	ಚಾಮುಂಡೇಶ್ವರಿ	ಮೈಸೂರು	ಮೈಸೂರು ತಾಲ್ಲೂಕು ಬೆಳವಾಡಿ ಗ್ರಾಮದಲ್ಲಿ ರಾಯನಕೆರೆ-ಬೆಳವಾಡಿ ರಸ್ತೆಗೆ ಸಂಪರ್ಕಿಸುವ ರಸ್ತೆಗಳ ರಸ್ತೆ ಅಭಿವೃದ್ಧಿ ಶಾಮಗಾರಿ (ಒಂದು ಬಾರಿ ಅಭಿವೃದ್ಧಿ)	300.00	4.00	4.00	300.00	0	ಶಾಮಗಾರಿ ಪೂರ್ಣಗೊಂಡಿದೆ
18	ಮೈಸೂರು	ಚಾಮುಂಡೇಶ್ವರಿ	ಮೈಸೂರು	ಮೈಸೂರು ತಾಲ್ಲೂಕು ಕೆ.ಆರ್.ಎಸ್. ಹಿನ್ನೀರಿನಿಂದ ಆನಂದೂರು ಗ್ರಾಮದ ಮೂಲಕ ಸರ್ಕೂಟ್ ಹೌಸ್ ಸೇರುವ ರಸ್ತೆ ಅಭಿವೃದ್ಧಿ ಶಾಮಗಾರಿ (ಒಂದು ಬಾರಿ ಅಭಿವೃದ್ಧಿ)	200.00	1.90	1.90	200.00	0	ಶಾಮಗಾರಿ ಪೂರ್ಣಗೊಂಡಿದೆ
19	ಮೈಸೂರು	ಚಾಮುಂಡೇಶ್ವರಿ	ಮೈಸೂರು	ಮೈಸೂರು ತಾಲ್ಲೂಕು ಕೆ.ಆರ್.ಎಸ್. ಮುಖ್ಯ ರಸ್ತೆಗೆ ಕೂರ್ಗಕ್ಕೆ ಗ್ರಾಮದಿಂದ ಸಂಪರ್ಕಿಸುವ ರಸ್ತೆಗಳ ಅಭಿವೃದ್ಧಿ ಶಾಮಗಾರಿ (ಒಂದು ಬಾರಿ ಅಭಿವೃದ್ಧಿ)	200.00	2.03	2.03	200.00	100	ಶಾಮಗಾರಿ ಪೂರ್ಣಗೊಂಡಿದೆ
20	ಮೈಸೂರು	ಚಾಮರಾಜ	ಮೈಸೂರು	ಮೈಸೂರು ನಗರದ ಚಾಮರಾಜ ವಿಧಾನಸಭಾ ಕ್ಷೇತ್ರದ ವ್ಯಾಪ್ತಿಯಲ್ಲಿ ಬರುವ (ಎ) ಮಾತೃಮಂಡಳಿ ವೃತ್ತದಿಂದ ಯೋಗನರಸಿಂಹಸ್ವಾಮಿ ದೇವಸ್ಥಾನವರೆಗಿನ ರಸ್ತೆ ಅಭಿವೃದ್ಧಿ ಶಾಮಗಾರಿ (ಬಿ) ಕನ್ನೆಗೌಡನ ಕೊಪ್ಪಲು 3ನೇ ಮುಖ್ಯ ರಸ್ತೆಯಿಂದ 7ನೇ ಮುಖ್ಯ ರಸ್ತೆವರೆಗೆ ಅಭಿವೃದ್ಧಿ ಶಾಮಗಾರಿ. (ಸಿ) ಸರಸ್ವತಿಪುರಂ ಹುಡ್ಕೋ ರಸ್ತೆಗಳ ಅಭಿವೃದ್ಧಿ ಶಾಮಗಾರಿ	500.00	6.60	6.60	500.00	76	ಶಾಮಗಾರಿ ಪೂರ್ಣಗೊಂಡಿದೆ.

ಕ್ರಮ ಸಂಖ್ಯೆ	ಜಿಲ್ಲೆ	ಕ್ಷೇತ್ರ	ತಾಲ್ಲೂಕು	ಕಾಮಗಾರಿಯ ಹೆಸರು	ಅಂದಾಜು ಮೊತ್ತ (ರೂ. ಲಕ್ಷಗಳಲ್ಲಿ)	ಅಭಿವೃದ್ಧಿಪಡಿಸಲು ಉದ್ದೇಶಿಸಿರುವ ಉದ್ದ (ಕಿ.ಮಿ.ಗಳಲ್ಲಿ)	ಅಭಿವೃದ್ಧಿಪಡಿಸಲಾದ ಉದ್ದ (ಕಿ.ಮಿ.ಗಳಲ್ಲಿ)	ಅನುದಾನ	ವೆಚ್ಚ	ಪರಾ
21	ಮೈಸೂರು	ಚಾಮರಾಜ	ಮೈಸೂರು	ಮೈಸೂರು ನಗರದ ಚಾಮರಾಜ ವಿಧಾನಸಭಾ ಕ್ಷೇತ್ರದ ಪ್ಯಾಪಿಯಲ್ಲಿ ಬರುವ (ಎ) ಕೆ.ಆರ್.ಎಸ್.ರಸ್ತೆಯಿಂದ ಕುಂಭಾರಕೋಪ್ಪಲು ಮಾರ್ಗ ಸೂರ್ಯ ಬೇಕರಿವರಿಗಿನ ರಸ್ತೆ ಅಭಿವೃದ್ಧಿ ಕಾಮಗಾರಿ (ಬಿ) ಅಪೂರ್ವ ಬಾರ್‌ನಿಂದ ಬಸವಗುಡಿ ಮೇಟಗಲ್ ಮಾರ್ಗ ಕೆ.ಆರ್.ಎಸ್. ಮುಖ್ಯ ರಸ್ತೆಗೆ ಸೇರುವ ರಸ್ತೆ ಅಭಿವೃದ್ಧಿ ಕಾಮಗಾರಿ.	500.00	3.24	3.24	500.00	0	ಕಾಮಗಾರಿ ಪೂರ್ಣಗೊಂಡಿದೆ.
22	ಮೈಸೂರು	ಕೃಷ್ಣರಾಜ	ಮೈಸೂರು	ಮೈಸೂರು ನಗರದ ವಿದ್ಯಾರಣ್ಯಪುರಂನ ಹದಿನಾರನೇ ಅಡ್ಡ ರಸ್ತೆಯಿಂದ ಹೊರ ವರ್ತುಲ ರಸ್ತೆ ಸೇರುವ ಅಕ್ಕಮಹದೇವಿ ರಸ್ತೆ ಅಭಿವೃದ್ಧಿ ಕಾಮಗಾರಿ	750.00	1.97	1.97	750.00	100	ಕಾಮಗಾರಿ ಪೂರ್ಣಗೊಂಡಿದೆ.
23	ಮೈಸೂರು	ಕೃಷ್ಣರಾಜ	ಮೈಸೂರು	ಮೈಸೂರು ನಗರದ ವಿದ್ಯಾರಣ್ಯಪುರಂನ ಹದಿನಾರನೇ ಅಡ್ಡ ರಸ್ತೆಯ ಸ: 0.97 ಕಿ.ಮೀ. ಭೂತಾಳ ಮೈದಾನದ ಮುಖಾಂತರ ರಾಷ್ಟ್ರೀಯ ಹೆದ್ದಾರಿ 766 ಗೆ ಸೇರುವ ಅಭಿವೃದ್ಧಿ ಕಾಮಗಾರಿ.	250.00	1.17	1.17	250.00	0	ಕಾಮಗಾರಿ ಪೂರ್ಣಗೊಂಡಿದೆ.
24	ಮೈಸೂರು	ನಂಜನಗೂಡು	ನಂಜನಗೂಡು	ನಂಜನಗೂಡು ತಾ. ನಂಜನಗೂಡು-ಪುಣಜನೂರು ರಸ್ತೆಯಿಂದ ದೇವರಸನಹಳ್ಳಿ-ಉಪ್ಪಿನಹಳ್ಳಿ-ಕಳಲೆ-ಮಸಗೆ-ವಿಚಗುಂಡ್ಲ ಮೂಲಕ ನವಿಲೂರು ರಸ್ತೆಗೆ ಸೇರುವ ರಸ್ತೆ ಸ:1.20 ಕಿ.ಮೀ. ರಿಂದ 14.00 ಕಿ.ಮೀ. ವರೆಗೆ ರಸ್ತೆ ಅಭಿವೃದ್ಧಿ ಕಾಮಗಾರಿ.	320.00	2.65	-	320.00	0	ಡಾಂಬರ್ ಪೂರ್ಣಗೊಂಡಿದೆ.
25	ಮೈಸೂರು	ನಂಜನಗೂಡು	ನಂಜನಗೂಡು	ನಂಜನಗೂಡು ತಾ. ಕಡುಬಿನಕಟ್ಟಿಯಿಂದ ಕುರಹಟ್ಟಿ ಮಾರ್ಗ ಹೆಮ್ಮರಗಾಲ ಸೇರುವ ರಸ್ತೆ ಸ:0.00 ಕಿ.ಮೀ. ರಿಂದ 1.40 ಕಿ.ಮೀ., ಸ: 3.00 ಕಿ.ಮೀ ರಿಂದ 5.89 ಕಿ.ಮೀ., ಸ: 8.21 ಕಿ.ಮೀ. ರಿಂದ 8.40 ಕಿ.ಮೀ. ವರೆಗೆ ರಸ್ತೆ ಅಭಿವೃದ್ಧಿ ಕಾಮಗಾರಿ.	490.00	4.07	4.07	490.00	217.95	ಕಾಮಗಾರಿ ಪೂರ್ಣಗೊಂಡಿದೆ.
26	ಮೈಸೂರು	ನಂಜನಗೂಡು	ನಂಜನಗೂಡು	ನಂಜನಗೂಡು ತಾ. ಬದನವಾಳು-ಹೆಮ್ಮರಗಾಲ-ಸೋಮಹಳ್ಳಿ ರಸ್ತೆಯ ಸ: 2.80 ಕಿ.ಮೀ. ರಿಂದ 4.93 ಕಿ.ಮೀ. ಮತ್ತು ಸ: 6.50 ಕಿ.ಮೀ. ರಿಂದ 7.00 ಕಿ.ಮೀ. ವರೆಗೆ ರಸ್ತೆ ಅಭಿವೃದ್ಧಿ ಕಾಮಗಾರಿ.	400.00	2.57	2.57	400.00	0	ಕಾಮಗಾರಿ ಪೂರ್ಣಗೊಂಡಿದೆ.

ಕ್ರಮ ಸಂಖ್ಯೆ	ಜಿಲ್ಲೆ	ಕ್ಷೇತ್ರ	ತಾಲ್ಲೂಕು	ಕಾಮಗಾರಿಯ ಹೆಸರು	ಅಂದಾಜು ಮೊತ್ತ (ರೂ. ಲಕ್ಷಗಳಲ್ಲಿ)	ಅಭಿವೃದ್ಧಿಪಡಿಸಲು ಉದ್ದೇಶಿಸಿರುವ ಉದ್ದ (ಕಿ.ಮಿ.ಗಳಲ್ಲಿ)	ಅಭಿವೃದ್ಧಿಪಡಿಸಲಾದ ಉದ್ದ (ಕಿ.ಮಿ.ಗಳಲ್ಲಿ)	ಅನುದಾನ	ವೆಚ್ಚ	ಪರಾ
27	ಮೈಸೂರು	ಟಿ.ನರಸೀಪುರ	ಟಿ.ನರಸೀಪುರ	ಮಾದಾಪುರ-ತಲಕಾಡು-ಸರಗೂರು ಹ್ಯಾಂಡ್ ಜೋಸ್ಟ್ ರಸ್ತೆಯಿಂದ ಮುಡುಕುತೋರೆ ಬೆಟ್ಟದವರೆಗೆ ಹಾಗೂ ಕಾವೇರಿ ನದಿ ಪಾತ್ರದವರೆಗೆ ನಾಲ್ಕು ಪಥದ ರಸ್ತೆ ನಿರ್ಮಾಣ ಕಾಮಗಾರಿ	495.00	0.57	-	495.00	0	ಅರಣ್ಯ ಇಲಾಖೆಯ ಅನುಮತಿಗಾಗಿ ಕಾಮಗಾರಿಯನ್ನು ಸ್ಥಗಿತಗೊಳಿಸಲಾಗಿದೆ
28	ಮೈಸೂರು	ಟಿ.ನರಸೀಪುರ	ಟಿ.ನರಸೀಪುರ	ಮುಡುಕುತೋರೆ ಬೆಟ್ಟದ ಪಾದದಿಂದ ಭ್ರಮರಾಂಥ ಮಲ್ಲಿಕಾರ್ಜುನಸ್ವಾಮಿ ದೇವಸ್ಥಾನದ ಆವರಣದವರೆಗೆ ರಸ್ತೆ ಮತ್ತು ತಡೆಗೋಡೆ ನಿರ್ಮಾಣ ಕಾಮಗಾರಿ.	495.00	-	-	495.00	0	ಅರಣ್ಯ ಇಲಾಖೆಯ ಅನುಮತಿಗಾಗಿ ಕಾಮಗಾರಿಯನ್ನು ಸ್ಥಗಿತಗೊಳಿಸಲಾಗಿದೆ
ಲೆಕ್ಕ ಶೀರ್ಷಿಕೆ :- 5054-04-337-0-01-133 ಎಸ್.ಡಿ.ಪಿ. ಜಿಲ್ಲಾ ಮತ್ತು ಇತರ ರಸ್ತೆಗಳು (2019-20 ನೇ ಸಾಲಿನ ಕಾಮಗಾರಿಗಳು)										
1	ನಂಜನಗೂಡು	ನಂಜನಗೂಡು	ನಂಜನಗೂಡು	ನಂಜನಗೂಡು ತಾಲ್ಲೂಕು ಬದನವಾಳು-ಹೆಮ್ಮರಗಾಲ-ಸೋಮಹಳ್ಳಿ ರಸ್ತೆಯ ಸರಪಳಿ 0.40 ರಿಂದ 0.80 ಮತ್ತು 1.170 ರಿಂದ 1.80 ಕಿ.ಮೀ. ವರೆಗೆ ರಸ್ತೆ ಅಭಿವೃದ್ಧಿ ಕಾಮಗಾರಿ.	60.00	0.55	0.55	60.00	44.65	ಕಾಮಗಾರಿ ಪೂರ್ಣಗೊಂಡಿದೆ.
2	ತಿ.ನರಸೀಪುರ	ತಿ.ನರಸೀಪುರ	ತಿ.ನರಸೀಪುರ	ತಿ.ನರಸೀಪುರ ತಾ ರಾ.ಹೆ.79 ರಿಂದ (ವ್ಯಾಸರಾಜಪುರ ಮುಸ್ತುಂ ದೀದಿ) ಎಸ್.ಕೆ.ಬೆಟ್ಟುಂಡಿ, ಕನ್ಯಾಯಕಹಳ್ಳಿ ಮಾರ್ಗ ಕಗ್ಗಲೀಪುರಕ್ಕೆ (ರಾ.ಹೆ-79) ಸೇರುವ ರಸ್ತೆ ಸ: 3.15 ರಿಂದ 4.20 ಕಿ.ಮೀ. ವರೆಗೆ ರಸ್ತೆ ಅಭಿವೃದ್ಧಿ (ವ್ಯಾಸರಾಜಪುರ-ಕನ್ಯಾಯಕಹಳ್ಳಿ-ಕಗ್ಗಲೀಪುರ ರಸ್ತೆ)	135.00	1.05	1.05	135.00	79.84	ಕಾಮಗಾರಿ ಪೂರ್ಣಗೊಂಡಿದೆ.
ಲೆಕ್ಕ ಶೀರ್ಷಿಕೆ 3054-04-337-1-09-172 ಮು.ಮಂ.ಗ್ರಾ.ಆ. ನಿಧಿ (ಯೋಜನೆ) 2019-20 ನೇ ಸಾಲಿನ ಜೊಸ ಕಾಮಗಾರಿ										
1	ಮೈಸೂರು	ಚಾಮುಂಡೇಶ್ವರಿ	ಮೈಸೂರು	ಮೈಸೂರು ತಾಲ್ಲೂಕು ಇಲವಾಲ-ನಾಗವಾಲ-ಡಿ.ಸಾಲುಂಡಿ ರಸ್ತೆಯ ಸ: 11.27 ಕಿ.ಮೀ ರಿಂದ 12.27 ಕಿ.ಮೀ ವರೆಗೆ ರಸ್ತೆ ಅಭಿವೃದ್ಧಿ ಕಾಮಗಾರಿ.	100.00	1.00	1.00	100.00	68.87	ಕಾಮಗಾರಿ ಪೂರ್ಣಗೊಂಡಿದೆ.
2	ಮೈಸೂರು	ಚಾಮುಂಡೇಶ್ವರಿ	ಮೈಸೂರು	ಮೈಸೂರು ತಾಲ್ಲೂಕು ಬೆಳವಾಡಿ-ರಾಯನಕೆರೆ ರಸ್ತೆ ಸ: 16.40 ಕಿ.ಮೀ ರಿಂದ 17.50 ಕಿ.ಮೀ ಬೆಳವಾಡಿ ಗ್ರಾಮದಲ್ಲಿ ರಸ್ತೆ ಅಗಲಗೊಳಿಸಿ ಆರ್.ಸಿ.ಸಿ ಚರಂಡಿ ನಿರ್ಮಿಸಿ ಪುಟ್‌ಪಾತ್ ನಿರ್ಮಿಸುವುದು.	301.60	1.10	1.10	301.60	215.3	ಕಾಮಗಾರಿ ಪೂರ್ಣಗೊಂಡಿದೆ.
3	ಮೈಸೂರು	ವರುಣಾ	ನಂಜನಗೂಡು	ನಂಜನಗೂಡು ತಾಲ್ಲೂಕು, ಬಸವನಪುರ - ಹದಿನಾರು-ಆಯರಹಳ್ಳಿ ರಸ್ತೆಯ ಸ: 0.00 ಕಿ.ಮೀ ನಿಂದ 1.50 ಕಿ.ಮೀ ವರೆಗೆ ಮರು ಹಾಂಬರೀಕರಣ ಕಾಮಗಾರಿ	25.20	1.59	1.59	25.20	25.19	ಕಾಮಗಾರಿ ಪೂರ್ಣಗೊಂಡಿದೆ.

ಕ್ರಮ ಸಂಖ್ಯೆ	ವಿವರ	ಕ್ಷೇತ್ರ	ತಾಲ್ಲೂಕು	ಕಾಮಗಾರಿಯ ವಿವರ	ಅಂದಾಜು ಮೊತ್ತ (ರೂ. ಲಕ್ಷಗಳಲ್ಲಿ)	ಅಭಿವೃದ್ಧಿಪಡಿಸಲು ಉದ್ದೇಶಿಸಿರುವ ಉದ್ದ (ಕಿ.ಮಿ.ಗಳಲ್ಲಿ)	ಅಭಿವೃದ್ಧಿಪಡಿಸಲಾದ ಉದ್ದ (ಕಿ.ಮಿ.ಗಳಲ್ಲಿ)	ಅನುದಾನ	ವೆಚ್ಚ	ಪರಾ
4	ಮೈಸೂರು	ನಂಜನಗೂಡು	ನಂಜನಗೂಡು	ನಂಜನಗೂಡು ತಾಲ್ಲೂಕು ದೇವೀರಮ್ಮನಹಳ್ಳಿ ಇಂದ ಮಲ್ಕುಂಡಿ ಸೇರುವ ರಸ್ತೆ (ಮಾರ್ಗ ವಳಗೆರೆ-ಹೊಸಕುಕ್ಕೂರು-ಅಂಬಳೆ-ಹಲ್ಲೆರೆ) ಸ: 14.20 ಕಿ.ಮೀ ರಿಂದ 15.60 ಕಿ.ಮೀ ವರೆಗೆ ರಸ್ತೆ ಅಭಿವೃದ್ಧಿ ಕಾಮಗಾರಿ	120.97	1.40	1.40	120.97	95.7	ಕಾಮಗಾರಿ ಪೂರ್ಣಗೊಂಡಿದೆ.
5	ಮೈಸೂರು	ಟಿ ನರಸೀಪುರ	ಟಿ. ನರಸೀಪುರ	ಟಿ.ನರಸೀಪುರ ತಾಲ್ಲೂಕು ದಾಸೇಗೌಡನಕೊಪ್ಪಲಿನಿಂದ ಹನುಮನಾಳು-ಸೀಹಳ್ಳಿ ಮುಖಾಂತರ ಚಾಮಲಾಪುರ ಸೇರುವ ರಸ್ತೆ ಅಭಿವೃದ್ಧಿ ಕಾಮಗಾರಿ.	70.87	0.65	0.65	70.87	50.86	ಕಾಮಗಾರಿ ಪೂರ್ಣಗೊಂಡಿದೆ.

ಲೆಕ್ಕ ಶೀರ್ಷಿಕೆ :- 5054-04-337-0-01-154 (ಯೋಜನೆ) ಜಿಲ್ಲಾ ಮತ್ತು ಇತರ ರಸ್ತೆಗಳು - ಸುಧಾರಣೆ (2019-20 ನೇ ಸಾಲಿನ ಕಾಮಗಾರಿಗಳು)

1	ಮೈಸೂರು	ಚಾಮುಂಡೇಶ್ವರಿ	ಮೈಸೂರು	ಮೈಸೂರು ತಾಲ್ಲೂಕು ಬೆಂಗಳೂರು-ಮೈಸೂರು ರಸ್ತೆಯಿಂದ (ಕನಕಪುರ ಮಾರ್ಗ) ರಮ್ಯನಹಳ್ಳಿ ಹಂಚ್ಚೆ ಕೆಸರೆ ಕಾಮನಕೆರೆಹುಂಡಿ, ಕೆ.ಆರ್.ಮಿಲ್ ಮಾರ್ಗವಾಗಿ ಬೆಂಗಳೂರು-ಬಂದೀಪುರ ರಸ್ತೆಯನ್ನು ಸೇರುವ ಜಿಲ್ಲಾ ಮುಖ್ಯ ರಸ್ತೆಯಿಂದ ಹಂಚ್ಚೆ ಗ್ರಾಮ ಪರಿಮಿತಿಯಲ್ಲಿ ಶ್ರೀ ಲಕ್ಷ್ಮೀ ದೇವಿ ದೇವಸ್ಥಾನಕ್ಕೆ ಸೇರುವ ರಸ್ತೆಗಳಿಗೆ ಸಿ.ಸಿ. ರಸ್ತೆ ಮತ್ತು ಸಿ.ಸಿ. ಚರಂಡಿ ನಿರ್ಮಾಣ ಕಾಮಗಾರಿ.	100.00	0.45	0.45	100.00		ಕಾಮಗಾರಿ ಪೂರ್ಣಗೊಂಡಿದೆ.
1	ಮೈಸೂರು	ಚಾಮುಂಡೇಶ್ವರಿ	ಮೈಸೂರು	ಮೈಸೂರು ಕನಕಪುರ ರಸ್ತೆಯ ಮಾರ್ಗ ಹಂಚ್ಚಾ ರಮ್ಯನಹಳ್ಳಿ ಕಾಮನಕೆರೆ ಹುಂಡಿ ಕೆ.ಆರ್.ಮಿಲ್, ಸೇರುವ ಜಿಲ್ಲಾ ಮುಖ್ಯ ರಸ್ತೆಯಿಂದ ಹುರಳ ಕ್ಯಾತನಹಳ್ಳಿ ಸೇರುವ ರಸ್ತೆ ಅಭಿವೃದ್ಧಿ.	190.00	0.75		190.00		ಕಾಮಗಾರಿ ಪ್ರಗತಿಯಲ್ಲಿದೆ
1	ಮೈಸೂರು	ಕೃಷ್ಣರಾಜ	ಮೈಸೂರು	ಸೆಂಟ್ ಥಾಮಸ್ ಶಾಲೆಯಿಂದ ರಾಮಕೃಷ್ಣ ಶಾಲೆ ಮಾರ್ಗ ಬ್ರಿಗೇಡ್ ಅಪಾರ್ಟ್‌ಮೆಂಟ್ ಸೇರುವ ರಸ್ತೆ ಕಾಮಗಾರಿ	400.00			400.00		ಎಲ್. ಒ.ಎ.
1	ಮೈಸೂರು	ಕೃಷ್ಣರಾಜ	ಮೈಸೂರು	ಹಾರ್ಡಿಂಗ್ ವೃತ್ತದಿಂದ ರಾಣಾ ಪ್ರತಾಪ ರಸ್ತೆ ಮಾರ್ಗ ಎಟಿಎ ಜಂಕ್ಷನ್‌ವರೆಗೆ ಸೇರುವ ರಸ್ತೆ ಕಾಮಗಾರಿ	600.00			600.00		ಎಲ್. ಒ.ಎ.
1	ಮೈಸೂರು	ಕೃಷ್ಣರಾಜ	ಮೈಸೂರು	ಕನ್ನೇಗೌಡ ಕೊಪ್ಪಲು ನ್ಯೂಕಾಂತರಾಜ ಅರಸ್ ರಸ್ತೆಯಿಂದ ಜಯನಗರ ಶ್ರೀರಾಂಪುರ ಮಾರ್ಗ - ಮಾನಂದವಾಡಿ ರಸ್ತೆಗೆ ಸೇರುವ ರಸ್ತೆ ಕಾಮಗಾರಿ	600.00			600.00		ಎಲ್. ಒ.ಎ.

ಕ್ರಮ ಸಂಖ್ಯೆ	ಜಿಲ್ಲೆ	ಕ್ಷೇತ್ರ	ತಾಲ್ಲೂಕು	ಕಾಮಗಾರಿಯ ಹೆಸರು	ಅಂದಾಜು ಮೊತ್ತ (ರೂ. ಲಕ್ಷಗಳಲ್ಲಿ)	ಅಭಿವೃದ್ಧಿಪಡಿಸಲು ಉದ್ದೇಶಿಸಿರುವ ಉದ್ದ (ಕಿ.ಮಿ.ಗಳಲ್ಲಿ)	ಅಭಿವೃದ್ಧಿಪಡಿಸಲಾದ ಉದ್ದ (ಕಿ.ಮಿ.ಗಳಲ್ಲಿ)	ಆನುದಾನ	ವೆಚ್ಚ	ವರಾ
1	ಮೈಸೂರು	ಕೃಷ್ಣರಾಜ	ಮೈಸೂರು	ಎಂ.ಎಂ. ರಸ್ತೆಯಿಂದ ದಡದಹಳ್ಳಿ ಮಾರ್ಗ ದೊಡ್ಡಕಾನ್ಯ ಸೇರುವ ರಸ್ತೆ ಸ. 0.00 ರಿಂದ 1.68 ಕಿ.ಮೀ. ಹೊರವರ್ತುಲ ರಸ್ತೆವರೆಗೆ ಅಭಿವೃದ್ಧಿ ಕಾಮಗಾರಿ	400.00			400.00		ಎಲ್. ಒ.ಎ.
1	ಮೈಸೂರು	ಕೃಷ್ಣರಾಜ	ಮೈಸೂರು	ಅಗ್ರಹಾರ 101 ಗಣಪತಿ ದೇವಸ್ಥಾನದಿಂದ ತುಳಸೀದಾಸ್ ಆಸ್ಪತ್ರೆ ವೃತ್ತಕ್ಕೆ ಸೇರುವ ರಸ್ತೆ ಅಭಿವೃದ್ಧಿ ಕಾಮಗಾರಿ ಮತ್ತು ಅಗಲೀಕರಣ ಮಾಡುವ ಕಾಮಗಾರಿ.	500.00			500.00		ಎಲ್. ಒ.ಎ.
1	ಮೈಸೂರು	ವರುಣಾ	ಮೈಸೂರು	ಮೈಸೂರು ತಾಲ್ಲೂಕು ರಾಜ್ಯ ಹೆದ್ದಾರಿ-84ಎ (ವರುಣ ಗ್ರಾಮ) ದಿಂದ ಕಡಕೋಳ ಚಿಕ್ಕಳ್ಳಿ ಜಿ.ಮು ರಸ್ತೆಗೆ ಸೇರುವ ಗ್ರಾಮೀಣ ರಸ್ತೆ ಅಭಿವೃದ್ಧಿಪಡಿಸುವ ಕಾಮಗಾರಿ (ಒಂದು ಬಾರಿ ಅಭಿವೃದ್ಧಿ)	395.00			395.00		ಎಲ್. ಒ.ಎ.
1	ಮೈಸೂರು	ವರುಣಾ	ನಂಜನಗೂಡು	ನಂಜನಗೂಡು ತಾಲ್ಲೂಕು, ಸುತ್ತೂರು ಗ್ರಾಮದಲ್ಲಿರುವ ಶ್ರೀ ಕ್ಷೇತ್ರ ಸುತ್ತೂರು ಮುಖ್ಯ ಮಠ ಬಸ್ ನಿಲ್ದಾಣದ ಹತ್ತಿರ ಮತ್ತು ಉಚಿತ ಶಾಲೆಯ ಹತ್ತಿರ ಇರುವ ವೃತ್ತಗಳನ್ನು ಅಭಿವೃದ್ಧಿಪಡಿಸುವ ಕಾಮಗಾರಿ	100.00			100.00		ಎಲ್. ಒ.ಎ.
1	ಮೈಸೂರು	ವರುಣಾ	ನಂಜನಗೂಡು	ನಂಜನಗೂಡು ತಾಲ್ಲೂಕು, ಶ್ರೀ ಕ್ಷೇತ್ರ ಸುತ್ತೂರು ಗ್ರಾಮದಲ್ಲಿರುವ ಶ್ರೀಮಠ (ದಾಸೋಹ ಮಠದ) ಮುಂಭಾಗದ ವೃತ್ತ ನಿರ್ಮಾಣ ಕಾಮಗಾರಿ.	150.00			150.00		ಎಲ್. ಒ.ಎ.
1	ಮೈಸೂರು	ವರುಣಾ	ಮೈಸೂರು	ಮೈಸೂರು ತಾಲ್ಲೂಕು ರಾಜ್ಯ ಹೆದ್ದಾರಿ-84ಎ (ವರುಣ ಗ್ರಾಮ) ರಿಂದ ಕಡಕೋಳ ಚಿಕ್ಕಳ್ಳಿ ಜಿ.ಮು ರಸ್ತೆಗೆ ಸೇರುವ ಗ್ರಾಮೀಣ ರಸ್ತೆ ಅಭಿವೃದ್ಧಿಪಡಿಸುವ ಕಾಮಗಾರಿ (ಒಂದು ಬಾರಿ ಅಭಿವೃದ್ಧಿ) - ಕಾರ್ಯನಿರ್ವಹಣೆ ಸರಪಳಿ: 1.80 ರಿಂದ 2.40 ಕಿ.ಮೀ.ವರೆಗೆ	100.00			100.00		ಎಲ್. ಒ.ಎ.
ಲೆಕ್ಕ ಶೀರ್ಷಿಕೆ :- 5054-04-337-0-01-133 ಎಸ್.ಡಿ.ಒ. ಜಿಲ್ಲಾ ಮತ್ತು ಇತರ ರಸ್ತೆಗಳು (2020-21 ನೇ ಸಾಲಿನ ಕಾಮಗಾರಿಗಳು)										
1	ಮೈಸೂರು	ನಂಜನಗೂಡು	ನಂಜನಗೂಡು	ನಂಜನಗೂಡು ತಾಲ್ಲೂಕು ಮಾದಾಪುರ-ಲಂಕೆ ರಸ್ತೆಯಿಂದ ಬಾಗಲಕೋಟೆ-ಬಿಳಿಗಿರಿರಂಗನ ಬೆಟ್ಟ ರಾಜ್ಯ ಹೆದ್ದಾರಿ-57 ಸೇರುವ ರಸ್ತೆಯ (ಮಾರ್ಗ ಅಲ್ಪಯುಕ್ತಪುರ, ಕಾಟೂರು, ಇಬ್ಬಾಲು) ಸರಪಳಿ: 23.80 ರಿಂದ 24.50 ಕಿ.ಮೀ.ವರೆಗೆ ಅಭಿವೃದ್ಧಿ ಕಾಮಗಾರಿ	113.11	0.98	-	113.11		ವೆಟ್‌ಮಿಕ್ಸ್ ಮುಗಿದಿದ್ದು, ಡಾಂಬರೀಕರಣ ಕಾಮಗಾರಿ ಪ್ರಗತಿಯಲ್ಲಿದೆ.

ಕ್ರಮ ಸಂಖ್ಯೆ	ಜಿಲ್ಲೆ	ಕ್ಷೇತ್ರ	ತಾಲ್ಲೂಕು	ಕಾಮಗಾರಿಯ ಹೆಸರು	ಅಂದಾಜು ಮೊತ್ತ (ರೂ. ಲಕ್ಷಗಳಲ್ಲಿ)	ಅಭಿವೃದ್ಧಿಪಡಿಸಲು ಉದ್ದೇಶಿಸಿರುವ ಉದ್ದ (ಕಿ.ಮಿ.ಗಳಲ್ಲಿ)	ಅಭಿವೃದ್ಧಿಪಡಿಸಲಾದ ಉದ್ದ (ಕಿ.ಮಿ.ಗಳಲ್ಲಿ)	ಅನುದಾನ	ವೆಚ್ಚ	ಪರಾ
ಬಾಹುರಾಜನಗರ ಜಿಲ್ಲೆ										

ರಾಜ್ಯ ಹೆದ್ದಾರಿ ರಸ್ತೆ ಸುಧಾರಣೆಗಳು (2018-19)

ಯಾವುದೂ ಕಾಮಗಾರಿಗಳು ಇರುವುದಿಲ್ಲ

ರಾಜ್ಯ ಹೆದ್ದಾರಿ ರಸ್ತೆ ನವೀಕರಣ (2018-19)

1	ಬಾಹುರಾಜನಗರ	ಹನೂರು	ಕೊಳ್ಳೇಗಾಲ	ಕೊಳ್ಳೇಗಾಲ ತಾ. ಶ್ರೀರಂಗಪಟ್ಟಣ ಮಲ್ಟಿ ಮಹದೇಶ್ವರ ಬೆಟ್ಟ ರಸ್ತೆಯ (ರಾ.ಹೆ-79) ಸರಪಳಿ 67.00 ರಿಂದ 85.60 ಕಿಮಿ ವರೆಗೆ ರಸ್ತೆ ಅಭಿವೃದ್ಧಿ ಕಾಮಗಾರಿ	300.00	13.2	13.2	300.00	336.17	ಕಾಮಗಾರಿ ಪೂರ್ಣಗೊಂಡಿದೆ
					300.00	13.20	13.20	300.00	336.17	

ರಾಜ್ಯ ಹೆದ್ದಾರಿ ರಸ್ತೆ ಸುಧಾರಣೆಗಳು (2019-20)

1	ಬಾಹುರಾಜನಗರ	ಬಾಹುರಾಜನಗರ	ಬಾಹುರಾಜನಗರ	ಬಾಹುರಾಜನಗರ ತಾ: ನಂಜನಗೂಡು - ಬಿ.ಆರ್.ಹಿಲ್ಸ್ ರಸ್ತೆ ರಾ.ಹೆ.80 ರಸ್ತೆಯ ಸ:38.10 ರಿಂದ 41.20 ಕಿ.ಮೀ ವರೆಗೆ ಉಳಿತ ಕಾಮಗಾರಿ	450.00	2.8	-	450.00	-	ಅರ್ಥಿಕ ಬಿಡ್
					450.00	2.80		450.00		
1	ಬಾಹುರಾಜನಗರ	ಹನೂರು	ಹನೂರು	ಶ್ರೀರಂಗಪಟ್ಟಣ ಮಲ್ಟಿಮಹದೇಶ್ವರ ಬೆಟ್ಟ ರಸ್ತೆಯ (ರಾ.ಹೆ-79) ಸ. 128.50 ರಿಂದ 145.00 ಕಿ.ಮೀವರೆಗೆ 21 ತೀವ್ರ ತಿರುವುಗಳನ್ನು ಅಭಿವೃದ್ಧಿಪಡಿಸುವ ಕಾಮಗಾರಿ (ತಾಳೆ ಬೆಟ್ಟದಿಂದ ಶ್ರೀ ಮಲ್ಟಿಮಹದೇಶ್ವರ ಬೆಟ್ಟದವರೆಗೆ) (89025)	200.00	1.35	1.35	200.00	201.72	ಕಾಮಗಾರಿ ಮುಗಿದಿದೆ. (20.12.2019)
2	ಬಾಹುರಾಜನಗರ	ಹನೂರು	ಹನೂರು	ಕೊಳ್ಳೇಗಾಲ ತಾ. ಶ್ರೀರಂಗಪಟ್ಟಣ- ಮಲ್ಟಿಮಹದೇಶ್ವರ ಬೆಟ್ಟದ ರಸ್ತೆ (ರಾ.ಹೆ-79) ಸ: 106.00 ರಿಂದ 112.00 ಕಿಮೀ ವರೆಗೆ (ರಾಮಾಪುರದಿಂದ ಕೌದಳ್ಳಿ) ರಸ್ತೆ ಅಭಿವೃದ್ಧಿ ಪಡಿಸುವುದು. (97852)	500.00	6	-	500.00	-	ಕಾಮಗಾರಿ ಪ್ರಾರಂಭಿಸಲಾಗಿದೆ.
3	ಬಾಹುರಾಜನಗರ	ಹನೂರು	ಹನೂರು	ಕೊಳ್ಳೇಗಾಲ ತಾ. ಶ್ರೀರಂಗಪಟ್ಟಣ- ಮಲ್ಟಿಮಹದೇಶ್ವರ ಬೆಟ್ಟದ ರಸ್ತೆ (ರಾ.ಹೆ-79) ಸ: 145.29 ರಿಂದ 146.14 ಕಿಮೀವರೆಗೆ (ಮಲ್ಟಿ ಮಹದೇಶ್ವರ ಬೆಟ್ಟ ಮಾಸ್ಕರ್ ಪ್ಲಾನ್ ಆವರಣದಲ್ಲಿ ಚತುಷ್ಪತ್) ರಸ್ತೆ ಅಭಿವೃದ್ಧಿ ಪಡಿಸುವುದು. (97853)	450.00	0.85	-	450.00	-	ವೆಬ್ ಮಿಷನ್ ಕಾಮಗಾರಿ ಪೂರ್ಣಗೊಳಿಸಲಾಗಿದೆ.
					1150.00	8.20	1.35	1150.00	201.72	

ರಾಜ್ಯ ಹೆದ್ದಾರಿ ರಸ್ತೆ ನವೀಕರಣ (2019-20)

ಯಾವುದೂ ಕಾಮಗಾರಿಗಳು ಇರುವುದಿಲ್ಲ

ಕ್ರಮ ಸಂಖ್ಯೆ	ಜಿಲ್ಲೆ	ಕ್ಷೇತ್ರ	ತಾಲ್ಲೂಕು	ಕಾಮಗಾರಿಯ ಹೆಸರು	ಅಂದಾಜು ಮೊತ್ತ (ರೂ. ಲಕ್ಷಗಳಲ್ಲಿ)	ಅಭಿವೃದ್ಧಿಪಡಿಸಲು ಉದ್ದೇಶಿಸಿರುವ ಉದ್ದ (ಕಿ.ಮಿ.ಗಳಲ್ಲಿ)	ಅಭಿವೃದ್ಧಿಪಡಿಸಲಾದ ಉದ್ದ (ಕಿ.ಮಿ.ಗಳಲ್ಲಿ)	ಅನುದಾನ	ವೆಚ್ಚ	ಪರಾ
ರಾಜ್ಯ ಹೆದ್ದಾರಿ ರಸ್ತೆ ಸುಧಾರಣೆಗಳು (2020-21)										
ಯಾವುದೂ ಕಾಮಗಾರಿಗಳು ಇರುವುದಿಲ್ಲ										
ರಾಜ್ಯ ಹೆದ್ದಾರಿ ರಸ್ತೆ ನವೀಕರಣ (2020-21)										
ಯಾವುದೂ ಕಾಮಗಾರಿಗಳು ಇರುವುದಿಲ್ಲ										

ಜಿಲ್ಲಾ ಮುಖ್ಯ ರಸ್ತೆ ಸುಧಾರಣೆಗಳು (2018-19)

1	ಚಾಮರಾಜನಗಂ	ಚಾಮರಾಜನಗಂ	ಚಾಮರಾಜನಗಂ	ಚಾಮರಾಜನಗರ ತಾ. ವೆಂಕಟಯ್ಯನಭಕ್ತ-ಕೋಡಿಲುಗನ-ಬಿಸಲವಾಡಿ ರಸ್ತೆಯ ಸರಪಳಿ: 0.75 ರಿಂದ 2.00 ಮತ್ತು 5.00 ರಿಂದ 5.715 ಕಿ.ಮೀ. 8.60 ರಿಂದ 9.00 ಮತ್ತು 10.00 ರಿಂದ 11.75 ಕಿ.ಮೀ ವರೆಗೆ ರಸ್ತೆ ಅಭಿವೃದ್ಧಿ ಕಾಮಗಾರಿ.	400.00	3.8	0	400.00	-	ಸರಪಳಿ: 0.75 ರಿಂದ 2.00 ಕಿ.ಮೀ ವರೆಗೆ ಡಾಂಬರೀಕರಣ ಮುಗಿದಿದ್ದು, ಸರಪಳಿ: 5.00 ರಿಂದ 5.75 ಕಿ.ಮೀ ವರೆಗೆ ಹಾಗೂ ಸರಪಳಿ: 10.00 ರಿಂದ 11.75 ಕಿ.ಮೀ ವರೆಗೆ ರಸ್ತೆ ಫಾರ್ಮೇಷನ್ ಕೆಲಸ ಪ್ರಗತಿಯಲ್ಲಿದೆ. ಮರು ಕಾಮಗಾರಿಯನ್ನು ಪ್ರಾರಂಭಿಸಲು 2 ನೋಟೀಸ್‌ಗಳನ್ನು ನೀಡಲಾಗಿದೆ.
2	ಚಾಮರಾಜನಗಂ	ಚಾಮರಾಜನಗಂ	ಚಾಮರಾಜನಗಂ	ಚಾಮರಾಜನಗರ ತಾ ದೊಡ್ಡರಾಯಪೇಟೆ-ಆಲೂರು-ಕಾಗಲವಾಡಿ ರಸ್ತೆಯ ಸರಪಳಿ: 6.40 ರಿಂದ 7.00 ಕಿ.ಮೀ ಮತ್ತು 7.80 ರಿಂದ 9.40 ಕಿ.ಮೀವರೆಗೆ ರಸ್ತೆ ಅಭಿವೃದ್ಧಿ (98102)	250.00	2.2	2.2	250.00	177.49	ಕಾಮಗಾರಿ ಪೂರ್ಣಗೊಂಡಿದೆ.
3	ಚಾಮರಾಜನಗಂ	ಚಾಮರಾಜನಗಂ	ಚಾಮರಾಜನಗಂ	ಚಾಮರಾಜನಗರ ತಾ. ಬೇಡರಪುರ-ಬೆಂಡರವಾಡಿ ರಸ್ತೆಯ ಸರಪಳಿ: 4.60 ರಿಂದ 6.00 ಕಿ.ಮೀ. ಮತ್ತು 8.00 ರಿಂದ 11.00 ಕಿ.ಮೀವರೆಗೆ ಅಭಿವೃದ್ಧಿ ಕಾಮಗಾರಿ.(98534)	455.00	4.4	4	455.00	311.19	ಕಾಮಗಾರಿ ಪೂರ್ಣಗೊಂಡಿದೆ
4	ಚಾಮರಾಜನಗಂ	ಚಾಮರಾಜನಗಂ	ಚಾಮರಾಜನಗಂ	ಚಾಮರಾಜನಗರ ತಾ ಬಂಡೀಗೆರೆ,ಅಮಚವಾಡಿ, ದೊಡ್ಡಮೋಳೆ, ದೊಳ್ಳಪುರ,ಕೋಡಿಮೋಳೆ,ನಾಗವಳ್ಳಿ ನಲ್ಲೂರು ಮೋಳೆ, ಕರಲಮೋಳೆ ಗ್ರಾಮಗಳಲ್ಲಿನ ಉಪ್ಪಾರರ ಬೀದಿ ಹಾಗೂ ಇತರರ ಬೀದಿಯಲ್ಲಿ ಸಿ.ಸಿ ರಸ್ತೆ ಹಾಗೂ ಚರಂಡಿ ನಿರ್ಮಾಣ ಮಾಡುವ ಕಾಮಗಾರಿ (ಒಂದು ಟಾರಿ) (98841)	460.00	1.6	1.6	460.00	-	ಕಾಮಗಾರಿ ಪೂರ್ಣಗೊಂಡಿದೆ

ಕ್ರಮ ಸಂಖ್ಯೆ	ಜಿಲ್ಲೆ	ಕ್ಷೇತ್ರ	ತಾಲ್ಲೂಕು	ಕಾಮಗಾರಿಯ ಹೆಸರು	ಅಂದಾಜು ಮೊತ್ತ (ರೂ. ಲಕ್ಷಗಳಲ್ಲಿ)	ಅಭಿವೃದ್ಧಿಪಡಿಸಲು ಉದ್ದೇಶಿಸಿರುವ ಉದ್ದ (ಕಿ.ಮಿ.ಗಳಲ್ಲಿ)	ಅಭಿವೃದ್ಧಿಪಡಿಸಲಾದ ಉದ್ದ (ಕಿ.ಮಿ.ಗಳಲ್ಲಿ)	ಅನುದಾನ	ವೆಚ್ಚ	ಪರಾ
5	ಚಾಮರಾಜನಗಂ	ಚಾಮರಾಜನಗಂ	ಚಾಮರಾಜನಗಂ	ಚಾಮರಾಜನಗರ ತಾ ಕಾಳನಹುಂಡಿ, ಬೇಡರಪುರ,ಮೇಗಲಹುಂಡಿ,ತಮ್ಮಡಹಳ್ಳಿ,ಮರಿಯಾಲ ದಹುಂಡಿ, ಶಿವಪುರ ಗ್ರಾಮಗಳಲ್ಲಿನ ಉಪ್ಪಾರರ ಬೀದಿ ಹಾಗೂ ಇತರರ ಬೀದಿಯಲ್ಲಿ ಸಿ.ಸಿ ರಸ್ತೆ ಹಾಗೂ ಚರಂಡಿ ನಿರ್ಮಾಣ ಮಾಡುವ ಕಾಮಗಾರಿ (ಒಂದು ಬಾರಿ) (ಬದಲೀ ಕಾಮಗಾರಿ) (98783)	385.00	1.4	1.4	385.00	176.82	ಕಾಮಗಾರಿ ಪೂರ್ಣಗೊಂಡಿದೆ
6	ಚಾಮರಾಜನಗಂ	ಚಾಮರಾಜನಗಂ	ಚಾಮರಾಜನಗಂ	ಚಾಮರಾಜನಗರ ತಾ ಹಂಪ್ಪಹಳ್ಳಿ ಮೋಳೆ,ಕೊಡ್ಲೂರು ಮಂಗಳ ಕೊಕ್ಕನಹಳ್ಳಿ ಗ್ರಾಮಗಳಲ್ಲಿನ ಉಪ್ಪಾರರ ಬೀದಿ ಹಾಗೂ ಇತರರ ಬೀದಿಯಲ್ಲಿ ಸಿ.ಸಿ ರಸ್ತೆ ಹಾಗೂ ಚರಂಡಿ ನಿರ್ಮಾಣ ಮಾಡುವ ಕಾಮಗಾರಿ (ಒಂದು ಬಾರಿ) (ಬದಲೀ ಕಾಮಗಾರಿ) (98792)	255.00	3.4	3.4	255.00	-	ಕಾಮಗಾರಿ ಪೂರ್ಣಗೊಂಡಿದೆ
7	ಚಾಮರಾಜನಗಂ	ಚಾಮರಾಜನಗಂ	ಚಾಮರಾಜನಗಂ	ಚಾಮರಾಜನಗರ ತಾ. ಉಡಿಗಾಲ-ಕೊತ್ತಲವಾಡಿ- ವೆಂಕಟರಮಣಸ್ವಾಮಿಬೆಟ್ಟ ರಸ್ತೆಯ ಸರಪಳಿ: 1.00 ರಿಂದ 3.20 ಕಿ.ಮೀ ಮತ್ತು 6.20 ರಿಂದ 8.00 ವರೆಗೆ ರಸ್ತೆ ಅಭಿವೃದ್ಧಿ ಕಾಮಗಾರಿ.(98010)	400.00	3.8	3.2	400.00	207.94	3.60/3.20 ಕಿ.ಮೀನಲ್ಲಿ ಈಗಾಗಲೇ ಕಾಮಗಾರಿ ಪೂರ್ಣಗೊಂಡಿರುತ್ತದೆ. ಉಳಿದಂತಹುಂಡಿ ಗ್ರಾಮ ಪರಿಮಿತಿಯಲ್ಲಿ ಒಟ್ಟು 600 ಮೀ ಉದ್ದದ ವೆಂಕಟರಮಣ ಕೆಲಸ ಮುಗಿದಿದ್ದು, ಡಾಂಬರೀಕರಣ ಮಾಡಬೇಕಾಗಿರುತ್ತದೆ.
8	ಚಾಮರಾಜನಗಂ	ಚಾಮರಾಜನಗಂ	ಚಾಮರಾಜನಗಂ	ಚಾಮರಾಜನಗರ ತಾ ಪುಣಜನೂರು-ಬೇಡಗುಳಿ ರಸ್ತೆಯ ಸರಪಳಿ: 3.20 ರಿಂದ 8.00 ಕಿ.ಮೀವರೆಗೆ ರಸ್ತೆ ಅಭಿವೃದ್ಧಿ ಕಾಮಗಾರಿ.(98136)	350.00	1.28	1.28	350.00	355.64	ಕಾಮಗಾರಿ ಪೂರ್ಣಗೊಂಡಿದೆ
9	ಚಾಮರಾಜನಗಂ	ಚಾಮರಾಜನಗಂ	ಚಾಮರಾಜನಗಂ	ಚಾಮರಾಜನಗರ ತಾ. ನಾಗವಳ್ಳಿ ಗ್ರಾಮದ ಉಪ್ಪಾರರ ಬೀದಿಯಲ್ಲಿ ಸಿ.ಸಿ.ರಸ್ತೆ ಮತ್ತು ಚರಂಡಿ ನಿರ್ಮಾಣ ಕಾಮಗಾರಿ. (ಒಂದು ಬಾರಿ)	70.00	0.7	0.7	70.00	35.13	ಕಾಮಗಾರಿ ಪೂರ್ಣ ಗೊಂಡಿದೆ
10	ಚಾಮರಾಜನಗಂ	ಚಾಮರಾಜನಗಂ	ಚಾಮರಾಜನಗಂ	ಚಾಮರಾಜನಗರ ತಾ. ಆಲೂರು ಗ್ರಾಮದ ಉಪ್ಪಾರರ ಬೀದಿಯಲ್ಲಿ ಸಿ.ಸಿ.ರಸ್ತೆ ಮತ್ತು ಚರಂಡಿ ನಿರ್ಮಾಣ ಕಾಮಗಾರಿ. (ಒಂದು ಬಾರಿ)	70.00	0.7	0.7	70.00	65.11	ಕಾಮಗಾರಿ ಪೂರ್ಣಗೊಂಡಿದೆ

ಕ್ರ. ಸಂಖ್ಯೆ	ಜಿಲ್ಲೆ	ಕ್ಷೇತ್ರ	ತಾಲ್ಲೂಕು	ಕಾಮಗಾರಿಯ ಹೆಸರು	ಅಂದಾಜು ಮೊತ್ತ (ರೂ. ಲಕ್ಷಗಳಲ್ಲಿ)	ಅಭಿವೃದ್ಧಿಪಡಿಸಲು ಉದ್ದೇಶಿಸಿರುವ ಉದ್ದ (ಕಿ.ಮಿ.ಗಳಲ್ಲಿ)	ಅಭಿವೃದ್ಧಿಪಡಿಸಲಾದ ಉದ್ದ (ಕಿ.ಮಿ.ಗಳಲ್ಲಿ)	ಅನುದಾನ	ವೆಚ್ಚ	ಪರಾ
11	ಚಾಮರಾಜನಗರ	ಚಾಮರಾಜನಗರ	ಚಾಮರಾಜನಗರ	ಚಾಮರಾಜನಗರ ತಾ. ಹಂಡ್ರೆಕಲ್ಲೆಮೋಳೆ ಗ್ರಾಮದ ಉಪ್ಪಾರರ ಬೀದಿಯಲ್ಲಿ ಸಿ.ಸಿ.ರಸ್ತೆ ಮತ್ತು ಚರಂಡಿ ನಿರ್ಮಾಣ ಕಾಮಗಾರಿ. (ಓಂದು ಬಾರಿ)	70.00	0.7	0.7	70.00	71.34	ಕಾಮಗಾರಿ ಪೂರ್ಣಗೊಂಡಿದೆ
12	ಚಾಮರಾಜನಗರ	ಚಾಮರಾಜನಗರ	ಚಾಮರಾಜನಗರ	ಚಾಮರಾಜನಗರ ತಾ. ಬಂಡೀಗರೆ ಗ್ರಾಮದಲ್ಲಿ ಸಿ.ಸಿ.ರಸ್ತೆ ಮತ್ತು ಚರಂಡಿ ನಿರ್ಮಾಣ ಕಾಮಗಾರಿ. (ಓಂದು ಬಾರಿ)	80.00	0.8	0.8	80.00	64	ಕಾಮಗಾರಿ ಪೂರ್ಣಗೊಂಡಿದೆ
13	ಚಾಮರಾಜನಗರ	ಚಾಮರಾಜನಗರ	ಚಾಮರಾಜನಗರ	ಚಾಮರಾಜನಗರ ತಾ. ಅಮಚವಾಡಿ ಗ್ರಾಮದಲ್ಲಿ ಸಿ.ಸಿ.ರಸ್ತೆ ಮತ್ತು ಚರಂಡಿ ನಿರ್ಮಾಣ ಕಾಮಗಾರಿ. (ಓಂದು ಬಾರಿ)	80.00	0.8	0.8	80.00	40	ಕಾಮಗಾರಿ ಪೂರ್ಣಗೊಂಡಿದೆ
14	ಚಾಮರಾಜನಗರ	ಚಾಮರಾಜನಗರ	ಚಾಮರಾಜನಗರ	ಚಾಮರಾಜನಗರ ತಾ. ಮುತ್ತಿಗೆ ಗ್ರಾಮದ ಕುರುಬರ ಹಾಗೂ ಇತರರ ಬೀದಿಯಲ್ಲಿ ಸಿ.ಸಿ.ರಸ್ತೆ ಮತ್ತು ಚರಂಡಿ ನಿರ್ಮಾಣ ಕಾಮಗಾರಿ. (ಓಂದು ಬಾರಿ)	70.00	0.7	0.7	70.00	68.77	ಕಾಮಗಾರಿ ಪೂರ್ಣಗೊಂಡಿದೆ
15	ಚಾಮರಾಜನಗರ	ಚಾಮರಾಜನಗರ	ಚಾಮರಾಜನಗರ	ಚಾಮರಾಜನಗರ ತಾ. ಕಾಗಲವಾಡಿಮೋಳೆ ಗ್ರಾಮದ ಉಪ್ಪಾರರ ಬೀದಿಯಲ್ಲಿ ಸಿ.ಸಿ.ರಸ್ತೆ ಮತ್ತು ಚರಂಡಿ ನಿರ್ಮಾಣ ಕಾಮಗಾರಿ. (ಓಂದು ಬಾರಿ)	70.00	0.7	0	70.00	-	ಗುತ್ತಿಗೆದಾರರು ಮರಣ ಹೊಂದಿದ್ದು, ಮರು ಚೆಂಡರ್ ಕರೆಯಬೇಕಾಗಿರುತ್ತದೆ.
16	ಚಾಮರಾಜನಗರ	ಚಾಮರಾಜನಗರ	ಚಾಮರಾಜನಗರ	ಚಾಮರಾಜನಗರ ತಾ. ಹುಲ್ಲೇಜುರ ಗ್ರಾಮದ ಉಪ್ಪಾರರ ಬೀದಿಯಲ್ಲಿ ಸಿ.ಸಿ.ರಸ್ತೆ ಮತ್ತು ಚರಂಡಿ ನಿರ್ಮಾಣ ಕಾಮಗಾರಿ. (ಓಂದು ಬಾರಿ)	70.00	0.7	0.7	70.00	61.63	ಕಾಮಗಾರಿ ಪೂರ್ಣಗೊಂಡಿದೆ
17	ಚಾಮರಾಜನಗರ	ಚಾಮರಾಜನಗರ	ಚಾಮರಾಜನಗರ	ಚಾಮರಾಜನಗರ ತಾ. ಕೆ.ಕೆ.ಹುಂಡಿ ಗ್ರಾಮದ ಕುರುಬರ ಹಾಗೂ ಇತರರ ಬೀದಿಯಲ್ಲಿ ಸಿ.ಸಿ.ರಸ್ತೆ ಮತ್ತು ಚರಂಡಿ ನಿರ್ಮಾಣ ಕಾಮಗಾರಿ. (ಓಂದು ಬಾರಿ)	65.00	0.65	0.65	65.00	-	ಕಾಮಗಾರಿ ಪೂರ್ಣಗೊಂಡಿದೆ.
18	ಚಾಮರಾಜನಗರ	ಚಾಮರಾಜನಗರ	ಚಾಮರಾಜನಗರ	ಚಾಮರಾಜನಗರ ತಾ. ಚಂದುಕಟ್ಟೆಮೋಳೆ ಗ್ರಾಮದ ಉಪ್ಪಾರರ ಬೀದಿಯಲ್ಲಿ ಸಿ.ಸಿ.ರಸ್ತೆ ಮತ್ತು ಚರಂಡಿ ನಿರ್ಮಾಣ ಕಾಮಗಾರಿ. (ಓಂದು ಬಾರಿ)	60.00	0.6	0	60.00	-	ವೆಟ್‌ಮಿಕ್ಸ್ ಕಾಮಗಾರಿ ಮುಗಿದಿದ್ದು, ರಸ್ತೆ ಕಾಂಕ್ರೀಟ್ ಕೆಲಸ ಮಾಡಬೇಕಾಗಿರುತ್ತದೆ.
19	ಚಾಮರಾಜನಗರ	ಚಾಮರಾಜನಗರ	ಚಾಮರಾಜನಗರ	ಚಾಮರಾಜನಗರ ತಾ. ಕಾಳನಕುಂಡಿ ಗ್ರಾಮದ ಉಪ್ಪಾರರ ಬೀದಿಯಲ್ಲಿ ಸಿ.ಸಿ.ರಸ್ತೆ ಮತ್ತು ಚರಂಡಿ ನಿರ್ಮಾಣ ಕಾಮಗಾರಿ. (ಓಂದು ಬಾರಿ)	60.00	0.6	0.6	60.00	20	ಕಾಮಗಾರಿ ಪೂರ್ಣಗೊಂಡಿದೆ
20	ಚಾಮರಾಜನಗರ	ಚಾಮರಾಜನಗರ	ಚಾಮರಾಜನಗರ	ಚಾಮರಾಜನಗರ ತಾ. ದಡದಹಳ್ಳಿ ಗ್ರಾಮದ ಕುರುಬರ ಹಾಗೂ ಇತರರ ಬೀದಿಯಲ್ಲಿ ಸಿ.ಸಿ.ರಸ್ತೆ ಮತ್ತು ಚರಂಡಿ ನಿರ್ಮಾಣ ಕಾಮಗಾರಿ. (ಓಂದು ಬಾರಿ)	60.00	0.6	0.6	60.00	-	ಕಾಮಗಾರಿ ಪೂರ್ಣಗೊಂಡಿದೆ

ಕ್ರಮ ಸಂಖ್ಯೆ	ಜಿಲ್ಲೆ	ಕ್ಷೇತ್ರ	ತಾಲ್ಲೂಕು	ಕಾಮಗಾರಿಯ ಹೆಸರು	ಅಂದಾಜು ಮೊತ್ತ (ರೂ. ಲಕ್ಷಗಳಲ್ಲಿ)	ಅಭಿವೃದ್ಧಿಪಡಿಸಲು ಉದ್ದೇಶಿಸಿರುವ ಉದ್ದ (ಕಿ.ಮಿ.ಗಳಲ್ಲಿ)	ಅಭಿವೃದ್ಧಿಪಡಿಸಲಾದ ಉದ್ದ (ಕಿ.ಮಿ.ಗಳಲ್ಲಿ)	ಅನುದಾನ	ವೆಚ್ಚ	ಪರಾ
21	ಚಾಮರಾಜನಗಂ	ಚಾಮರಾಜನಗಂ	ಚಾಮರಾಜನಗಂ	ಚಾಮರಾಜನಗರ ತಾ. ಕೆಲ್ಲಂಬಳ್ಳಿ ಗ್ರಾಮದ ಕುರುಬರ ಹಾಗೂ ಇತರರ ಬೀದಿಯಲ್ಲಿ ಸಿ.ಸಿ.ರಸ್ತೆ ಮತ್ತು ಚರಂಡಿ ನಿರ್ಮಾಣ ಕಾಮಗಾರಿ. (ಒಂದು ಬಾರಿ)	60.00	0.6	0.6	60.00	50	ಕಾಮಗಾರಿ ಪೂರ್ಣಗೊಂಡಿದೆ
22	ಚಾಮರಾಜನಗಂ	ಚಾಮರಾಜನಗಂ	ಚಾಮರಾಜನಗಂ	ಚಾಮರಾಜನಗರ ತಾ. ದೊಡ್ಡಮೋಳೆ ಗ್ರಾಮದ ಉಪ್ಪಾರರ ಬೀದಿಯಲ್ಲಿ ಸಿ.ಸಿ.ರಸ್ತೆ ಮತ್ತು ಚರಂಡಿ ನಿರ್ಮಾಣ ಕಾಮಗಾರಿ. (ಒಂದು ಬಾರಿ)	60.00	0.6	0.6	60.00	10	ಕಾಮಗಾರಿ ಪೂರ್ಣಗೊಂಡಿದೆ
23	ಚಾಮರಾಜನಗಂ	ಚಾಮರಾಜನಗಂ	ಚಾಮರಾಜನಗಂ	ಚಾಮರಾಜನಗರ ತಾ ಪಣ್ಯದಹುಂಡಿ-ಅಲ್ಲೂರು ರಸ್ತೆ ಸ.15.00 ರಿಂದ 16.00 ಕಿ.ಮೀ ಮತ್ತು 17.00 ರಿಂದ 20.00 ಕಿ.ಮೀವರೆಗೆ ರಸ್ತೆ ಅಭಿವೃದ್ಧಿ.	400.00	4	0	400.00	-	ಸರಪಳಿ: 19.00 ರಿಂದ 20.00 ಕಿ.ಮೀ ವರೆಗೆ ಡಾಂಬರೀಕರಣ ಮುಗಿದಿದ್ದು, ಸರಪಳಿ: 18.00 ರಿಂದ 19.00 ಫಾರ್ಮೇಷನ್ ಕೆಲಸ ಪ್ರಗತಿಯಲ್ಲಿದೆ.
24	ಚಾಮರಾಜನಗಂ	ಚಾಮರಾಜನಗಂ	ಚಾಮರಾಜನಗಂ	ಚಾಮರಾಜನಗರ ತಾ ಟಿ.ನರಸೀಪುರ (ಮೂಗೂರು ಕ್ರಾಸ್) ಸಂತೇಮರಳ್ಳಿ ರಸ್ತೆಯ ಸ. 6.00 ರಿಂದ 6.95 ಮತ್ತು 8.00 ರಿಂದ 8.40 ಕಿ.ಮೀವರೆಗೆ ರಸ್ತೆ ಅಭಿವೃದ್ಧಿ.	400.00	1.35	1.35	400.00	-	ಕಾಮಗಾರಿ ಪೂರ್ಣಗೊಂಡಿದೆ
25	ಚಾಮರಾಜನಗಂ	ಚಾಮರಾಜನಗಂ	ಚಾಮರಾಜನಗಂ	ಚಾಮರಾಜನಗರ ತಾಲ್ಲೂಕು ಸಂತೇಮರಹಳ್ಳಿ ಹೆಬ್ಬನೂರು ರಸ್ತೆ ಸ:1.70 ರಿಂದ 5.25 ಕಿ.ಮೀ ವರೆಗೆ ರಸ್ತೆ ಅಭಿವೃದ್ಧಿ ಕಾಮಗಾರಿ	450.00	2.5	2.5	450.00	-	ಕಾಮಗಾರಿ ಪೂರ್ಣಗೊಂಡಿದೆ
26	ಚಾಮರಾಜನಗಂ	ಚಾಮರಾಜನಗಂ	ಚಾಮರಾಜನಗಂ	ಚಾಮರಾಜನಗರ ತಾ. ಬಾಗಲಕೋಟೆ- ಬಿ.ಆರ್.ಹಿಲ್ಸ್ (ಎಸ್.ಹೆಚ್-57) ರಸ್ತೆಯಿಂದ ಹೆಗ್ಗವಾಡಿ ಮಾರ್ಗವಾಗಿ ಯಾಲಕ್ಕೂರು ಸೇರುವ ರಸ್ತೆಯ ಸ.0.00 ರಿಂದ 3.00 ಕಿ.ಮೀ. ವರೆಗೆ ರಸ್ತೆ ಅಭಿವೃದ್ಧಿ. (ಒಂದು ಬಾರಿ)	300.00	2.2	0	300.00	-	ಸರಪಳಿ: 0.30 ರಿಂದ 2.10 ಕಿ.ಮೀ ವರೆಗೆ ಈಗಾಗಲೇ ಪೂರ್ಣಗೊಂಡಿರುತ್ತದೆ. ಸರಪಳಿ: 0.00 ರಿಂದ 0.30 ಕಿ.ಮೀ ವರೆಗೆ ಜಿ.ಎಸ್.ಬಿ ಕಾಮಗಾರಿ ಪ್ರಾರಂಭಿಸಬೇಕಾಗಿರುತ್ತದೆ.
27	ಚಾಮರಾಜನಗಂ	ಚಾಮರಾಜನಗಂ	ಚಾಮರಾಜನಗಂ	ಚಾಮರಾಜನಗರ ತಾ. ವೀರನಪುರ ಹರವೆ ಹೆಗ್ಗವಾಡಿ ರಸ್ತೆಯ ರಸ್ತೆ ಸ. 9.40 ರಿಂದ 11.00 ಕಿ.ಮೀವರೆಗೆ ರಸ್ತೆ ಅಭಿವೃದ್ಧಿ ಕಾಮಗಾರಿ.(ಬದಲಿ ಸರಪಳಿ)	100.00	2.7	2.7	100.00	-	ಕಾಮಗಾರಿ ಪೂರ್ಣಗೊಂಡಿದೆ

ಕ್ರಮ ಸಂಖ್ಯೆ	ಜಿಲ್ಲೆ	ಕ್ಷೇತ್ರ	ತಾಲ್ಲೂಕು	ಕಾಮಗಾರಿಯ ಹೆಸರು	ಅಂದಾಜು ಮೊತ್ತ (ರೂ. ಲಕ್ಷಗಳಲ್ಲಿ)	ಅಭಿವೃದ್ಧಿಪಡಿಸಲು ಉದ್ದೇಶಿಸಿರುವ ಉದ್ದ (ಕಿ.ಮಿಗಳಲ್ಲಿ)	ಅಭಿವೃದ್ಧಿಪಡಿಸಲಾದ ಉದ್ದ (ಕಿ.ಮಿಗಳಲ್ಲಿ)	ಅನುದಾನ	ವೆಚ್ಚ	ಪರಾ
28	ಚಾಮರಾಜನಗರ	ಗುಂಡ್ಲುಪೇಟೆ	ಚಾಮರಾಜನಗರ	ಚಾಮರಾಜನಗರ ತಾ. ತಮ್ಮಡಹಳ್ಳಿಯಿಂದ ಕುಮ್ಮಬಹಳ್ಳಿ ಕೆಂಗಾಕಿ, ಸಾಗಡೆ, ಕುಲಗಾಣ ಮಾರ್ಗವಾಗಿ ಹೆಮ್ಮರಗಾಲ-ಸೋಮಳ್ಳಿ ರಸ್ತೆಯನ್ನು ಸೇರುವ ರಸ್ತೆ ಸ. 7.00 ರಿಂದ 11.00 ಕಿಮೀವರೆಗೆ ರಸ್ತೆ ಅಭಿವೃದ್ಧಿ ಕಾಮಗಾರಿ. (98121)	495.00	13.8	3.95	495.00	-	ಕಾಮಗಾರಿ ಪೂರ್ಣಗೊಂಡಿದೆ
29	ಚಾಮರಾಜನಗರ	ಕೊಳ್ಳೇಗಾಲ	ಚಾಮರಾಜನಗರ	ಚಾಮರಾಜನಗರ ತಾ/ ಉಮ್ಮತ್ತೂರು-ಕೋಟಂಬಳ್ಳಿ-ನವಿಲೂರು ಗ್ರಾಮಗಳ ಉಪ್ಪಾರದ ದೀದಿಯಲ್ಲಿ ಕಾಂಕ್ರೀಟ ರಸ್ತೆ ಮತ್ತು ಚರಂಡಿ ನಿರ್ಮಿಸುವುದು (ಬದಲಿ ಕಾಮಗಾರಿ)	100.00	5	5	100.00	-	ಕಾಮಗಾರಿ ಪೂರ್ಣಗೊಂಡಿದೆ.
30	ಚಾಮರಾಜನಗರ	ಕೊಳ್ಳೇಗಾಲ	ಚಾಮರಾಜನಗರ	ಚಾಮರಾಜನಗರ ತಾ/ ಉಮ್ಮತ್ತೂರಿನಿಂದ ಬಾಗಳಿ ಗ್ರಾಮಕ್ಕೆ ಹೋಗುವ ರಸ್ತೆ ಸರಪಳಿ 0.00 ರಿಂದ 2.60 ಕಿ.ಮೀ. ವರೆಗೆ ರಸ್ತೆ ಅಭಿವೃದ್ಧಿ ಕಾಮಗಾರಿ (ಬದಲಿ ಕಾಮಗಾರಿ)	250.00			250.00		ಚಾಮರಾಜನಗರ ತಾಲ್ಲೂಕು ಕುದೇರು-ತೊರವಳ್ಳಿ-ಕಸ್ತೂರು-ಮರಿಯಾಲ ರಸ್ತೆಯ ಸರಪಳಿ: 6.00 ರಿಂದ 8.50 ಕಿ.ಮೀ ವರೆಗೆ ರಸ್ತೆ ಅಭಿವೃದ್ಧಿ ಕಾಮಗಾರಿ. (ಬದಲಿ ಕಾಮಗಾರಿ) ಮುಖ್ಯ ಇಂಜಿನಿಯರ್ ರವರ ಕಛೇರಿಗೆ ಪ್ರಸ್ತಾವನೆಯನ್ನು ಸಲ್ಲಿಸಲಾಗಿರುತ್ತದೆ.
					6395.00	62.88	40.73	6395.00	1715.06	
1	ಚಾ.ನಗರ	ಗುಂಡ್ಲುಪೇಟೆ	ಗುಂಡ್ಲುಪೇಟೆ	ಗುಂಡ್ಲುಪೇಟೆ ತಾ. ಹುಲ್ಲೇಪುರ-ಕಡಬೂರು ರಸ್ತೆ ಸ.2.55 ರಿಂದ 6.25 & 9.15 ರಿಂದ 13.00 ಕಿಮೀ ವರೆಗೆ ರಸ್ತೆ ಅಭಿವೃದ್ಧಿ ಕಾಮಗಾರಿ	495.00	4	4	495.00	-	ಕಾಮಗಾರಿ ಪೂರ್ಣಗೊಂಡಿದೆ.
2	ಚಾ.ನಗರ	ಗುಂಡ್ಲುಪೇಟೆ	ಗುಂಡ್ಲುಪೇಟೆ	ಗುಂಡ್ಲುಪೇಟೆ ತಾ. ಗುಂಡ್ಲುಪೇಟೆ ತೆರಕಣಾಂಡಿ ಲೂಜ್ ರಸ್ತೆ ಸ. 18.80 ರಿಂದ 22.00 ಕಿಮೀವರೆಗೆ ರಸ್ತೆ ಅಭಿವೃದ್ಧಿ ಕಾಮಗಾರಿ	300.00	2.2	2.2	300.00	231.09	ಕಾಮಗಾರಿ ಪೂರ್ಣಗೊಂಡಿದೆ.
3	ಚಾ.ನಗರ	ಗುಂಡ್ಲುಪೇಟೆ	ಗುಂಡ್ಲುಪೇಟೆ	ಗುಂಡ್ಲುಪೇಟೆ ತಾ. ಹಂಗಳ ಶಿವಪುರ ರಸ್ತೆ ಸ. 2.50 ರಿಂದ 4.00 ಕಿಮೀವರೆಗೆ ರಸ್ತೆ ಅಭಿವೃದ್ಧಿ ಕಾಮಗಾರಿ	110.00	0.75	0.75	110.00	-	ಕಾಮಗಾರಿ ಪೂರ್ಣಗೊಂಡಿದೆ.
					905.00	6.95	6.95	905.00	231.09	

ಕ್ರಮ ಸಂಖ್ಯೆ	ಜಿಲ್ಲೆ	ಕ್ಷೇತ್ರ	ತಾಲ್ಲೂಕು	ಕಾಮಗಾರಿಯ ಹೆಸರು	ಅಂದಾಜು ಮೊತ್ತ (ರೂ. ಲಕ್ಷಗಳಲ್ಲಿ)	ಅಭಿವೃದ್ಧಿಪಡಿಸಲು ಉದ್ದೇಶಿಸಿರುವ ಉದ್ದ (ಕಿ.ಮಿ.ಗಳಲ್ಲಿ)	ಅಭಿವೃದ್ಧಿಪಡಿಸಲಾದ ಉದ್ದ (ಕಿ.ಮಿ.ಗಳಲ್ಲಿ)	ಅನುದಾನ	ವೆಚ್ಚ	ಪರಾ
1	ಚಾ.ನಗರ	ಕೊಳ್ಳೇಗಾಲ	ಕೊಳ್ಳೇಗಾಲ	ಯಳಂದೂರು ತಾ. ಗುಂಬಳ್ಳಿ - ಮುಡಿಗುಂಡಂ ರಸ್ತೆ ಸ: 0.85 ಯಿಂದ 1.80 ಕಿ.ಮೀ., ಸ. 2.19 ಕಿ.ಮೀ.ಯಿಂದ 3.56 ಕಿ.ಮೀ., ಸ. 5.72 ಕಿ.ಮೀ.ಯಿಂದ 6.60 ಕಿ.ಮೀ.ವರೆಗೆ ರಸ್ತೆ ಅಭಿವೃದ್ಧಿ ಕಾಮಗಾರಿ.	300.00	3.2		300.00		ಗುತ್ತಿಗೆದಾರರಿಂದ ಗುತ್ತಿಗೆ ದರಗಳಿಗೆ ವಿಸ್ತರಣಾ ಪತ್ರ ಪಡೆದು ಸಲ್ಲಿಸಲಾಗಿದೆ.
2	ಚಾ.ನಗರ	ಕೊಳ್ಳೇಗಾಲ	ಕೊಳ್ಳೇಗಾಲ	ಕೊಳ್ಳೇಗಾಲ ತಾ. ಕೊಳ್ಳೇಗಾಲದಿಂದ ಅರೇಪಾಳ್ಯ ಮಾರ್ಗವಾಗಿ ಸುರಾಪುರ ಸೇರುವ ರಸ್ತೆ ಸ.7.50 ರಿಂದ 8.30, 14.00 ರಿಂದ 14.385, 14.60 ರಿಂದ 16.00, 19.00 ರಿಂದ 21.21 ಕಿ.ಮೀ.ವರೆಗೆ ರಸ್ತೆ ಅಭಿವೃದ್ಧಿ ಕಾಮಗಾರಿ.	450.00	4.795		450.00		ಕಾಮಗಾರಿ ಪ್ರಾರಂಭಿಸಬೇಕಿದೆ
3	ಚಾ.ನಗರ	ಕೊಳ್ಳೇಗಾಲ	ಕೊಳ್ಳೇಗಾಲ	ಯಳಂದೂರು ತಾ. ಮುದ್ದೂರು-ಮಲ್ಲಿಗೆಹಳ್ಳಿ ಸ. 0.00 ರಿಂದ 1.90 ಕಿ.ಮೀ.ವರೆಗೆ ರಸ್ತೆ ಅಭಿವೃದ್ಧಿ ಕಾಮಗಾರಿ.	250.00	1.9		250.00		ಅಂದಾಜು ಪಟ್ಟಿಯನ್ನು ವ್ಯಕ್ತ ಕಛೇರಿಗೆ ಸಲ್ಲಿಸಲಾಗಿದೆ.
4	ಚಾ.ನಗರ	ಕೊಳ್ಳೇಗಾಲ	ಕೊಳ್ಳೇಗಾಲ	ಯಳಂದೂರು ತಾ.ಕಂದಳ್ಳಿ-ಆಲೂರು-ಹೊಮ್ಮ ರಸ್ತೆ ಸ. 0.00 ರಿಂದ 1.50 ಕಿ.ಮೀ.ವರೆಗೆ ರಸ್ತೆ ಅಭಿವೃದ್ಧಿ ಕಾಮಗಾರಿ.	100.00	1.5	1.5	100.00		ಕಾಮಗಾರಿ ಪೂರ್ಣಗೊಂಡಿದೆ
5	ಚಾ.ನಗರ	ಹನೂರು	ಹನೂರು	ಕೊಳ್ಳೇಗಾಲ ತಾ. ಹುಯಿಲ್‌ನಾಥಶಾಸ್ತ್ರಿ ಮಾರ್ಗವಾಗಿ ಅರ್ಧನಾರಿಪುರ ಸೇರುವ ರಸ್ತೆಯು ಸರಪಳಿ 22.60 ರಿಂದ 23.80 ಕಿ.ಮೀ.ವರೆಗೆ ರಸ್ತೆ ಅಭಿವೃದ್ಧಿ	100.00	1.2	1.2	100.00		ಕಾಮಗಾರಿ ಪೂರ್ಣಗೊಂಡಿದೆ
6	ಚಾ.ನಗರ	ಕೊಳ್ಳೇಗಾಲ	ಹನೂರು	ಕೊಳ್ಳೇಗಾಲ ತಾ. ಚಂಗವಾಡಿ-ತೋಮಿಯಾರ್‌ಪಾಳ್ಯ ಮಾರ್ಗವಾಗಿ ಶಾಸ್ತ್ರಿ ಸೇರುವ ರಸ್ತೆಯು ಸರಪಳಿ 2.20 ರಿಂದ 6.00 ಕಿ.ಮೀ.ವರೆಗೆ ರಸ್ತೆ ಅಭಿವೃದ್ಧಿ	300.00	3.8		300.00		ಗುತ್ತಿಗೆದಾರರಿಂದ ಗುತ್ತಿಗೆ ದರಗಳಿಗೆ ವಿಸ್ತರಣಾ ಪತ್ರ ಪಡೆದು ಸಲ್ಲಿಸಲಾಗಿದೆ.
7	ಚಾ.ನಗರ	ಕೊಳ್ಳೇಗಾಲ	ಹನೂರು	ಕೊಳ್ಳೇಗಾಲ ತಾ. ತೋಮಿಯಾರ್ ಪಾಳ್ಯದಿಂದ ಬಂಡಳ್ಳಿ-ಸುಂಟರನೊಡ್ಡಿ ಮಾರ್ಗವಾಗಿ ಅನಗಳ್ಳಿಮೊಡ್ಡಿ ಸೇರುವ ರಸ್ತೆಯು ಸ:6.20 ರಿಂದ 7.80ವರೆಗೆ ಅಭಿವೃದ್ಧಿ	175.00	1.6		175.00		ಜಂಗಲ್ ಕಟಿಂಗ್ ಕಾಮಗಾರಿ ಪೂರ್ಣಗೊಂಡಿದ್ದು, ಶೋಲ್ಡರ್ ಕಾಮಗಾರಿ ಪ್ರಗತಿಯಲ್ಲಿದೆ.
					1675.00	18.00	2.70	1675.00		
1	ಚಾ.ನಗರ	ಹನೂರು	ಹನೂರು	ಕೊಳ್ಳೇಗಾಲ ತಾ. ಕೊಳ್ಳೇಗಾಲ - ಬೆಲ್ಲಾಪಾಳ್ಯ ರಸ್ತೆಯು ಸ: 98.20 ರಿಂದ 100.00 ಮತ್ತು 99.00 ರಿಂದ 100.00 ಕಿ.ಮೀ.ವರೆಗೆ ರಸ್ತೆ ಅಭಿವೃದ್ಧಿ	300.00	3	3	300.00	280.81	ಕಾಮಗಾರಿ ಪೂರ್ಣಗೊಂಡಿದೆ
					300.00	3.00	3.00	300.00	280.81	
					9275.00	90.83	53.38	9275.00	2226.96	

ಬೆಲ್ಲಾ ಮುಖ್ಯ ರಸ್ತೆ ನವೀಕರಣ (2018-19)

ಕ್ರಮ ಸಂಖ್ಯೆ	ಜಿಲ್ಲೆ	ಕ್ಷೇತ್ರ	ತಾಲ್ಲೂಕು	ಕಾಮಗಾರಿಯ ಹೆಸರು	ಅಂದಾಜು ಮೊತ್ತ (ರೂ. ಲಕ್ಷಗಳಲ್ಲಿ)	ಅಭಿವೃದ್ಧಿಪಡಿಸಲು ಉದ್ದೇಶಿಸಿರುವ ಉದ್ದ (ಕಿ.ಮಿಗಳಲ್ಲಿ)	ಅಭಿವೃದ್ಧಿಪಡಿಸಲಾದ ಉದ್ದ (ಕಿ.ಮಿಗಳಲ್ಲಿ)	ಅನುದಾನ	ವೆಚ್ಚ	ಪರಾ
-------------	--------	---------	----------	----------------	-------------------------------	---	-------------------------------------	--------	-------	-----

ಯಾವುದೂ ಇರುವುದಿಲ್ಲ
ಜಿಲ್ಲಾ ಮುಖ್ಯ ರಸ್ತೆ ಸುಧಾರಣೆಗಳು (2019-20)

1	ಬಾ.ನಗರ	ಗುಂಡ್ಲುಪೇಟೆ	ಬಾ.ನಗರ	(ಪ್ಯಾಕೇಜ್-5) 1. ಬಾಮರಾಜನಗರ ತಾ ಎರನನಪುರ ಹರವೆ ಹೆಗ್ಗವಾಡಿ ಸೇರುವ ರಸ್ತೆ ಸ. 13.00 ರಿಂದ 15.60 ಕಿಮೀ 16.20 ರಿಂದ 17.00 ಕಿಮೀ ವರೆಗೆ ರಸ್ತೆ ಅಭಿವೃದ್ಧಿ ಕಾಮಗಾರಿ 2. ಬಾಮರಾಜನಗರ ತಾ ಹಳೇಪುರದಿಂದ ಕಲ್ಲುರ ಮಾರ್ಗವಾಗಿ ಕಾಳನಹುಂಡಿ ಸೇರುವ ಗ್ರಾಮೀಣ ರಸ್ತೆ ಸ. 0.00 ರಿಂದ 5.00 ಕಿಮೀ ವರೆಗೆ ರಸ್ತೆ ಅಭಿವೃದ್ಧಿ ಕಾಮಗಾರಿ (ಒಂದು ಬಾರಿ ಅಭಿವೃದ್ಧಿ ಪಡಿಸುವುದು)	460.00	7.68	7.68	460.00	473.44	ಕಾಮಗಾರಿ ಪೂರ್ಣಗೊಂಡಿದೆ
					460.00	7.68	7.68	460.00	473.44	
1	ಬಾ.ನಗರ	ಗುಂಡ್ಲುಪೇಟೆ	ಗುಂಡ್ಲುಪೇಟೆ	(ಪ್ಯಾಕೇಜ್-1) 1. ಗುಂಡ್ಲುಪೇಟೆ ತಾ ಬೇಗೂರಿನಿಂದ ಬೆಳಚವಾಡಿ ಗ್ರಾಮಕ್ಕೆ ಸೇರುವ ಗ್ರಾಮೀಣ ರಸ್ತೆ ಸ. 0.00 ರಿಂದ 1.70 ಕಿಮೀ ವರೆಗೆ ರಸ್ತೆ ಅಭಿವೃದ್ಧಿ ಕಾಮಗಾರಿ(ಒಂದು ಬಾರಿ ಅಭಿವೃದ್ಧಿ ಪಡಿಸುವುದು) 2.ಗುಂಡ್ಲುಪೇಟೆ ತಾ ಹಸಗೂಲಿಯಿಂದ ಮಂಚಹಳ್ಳಿ ಸೇರುವ ಗ್ರಾಮೀಣ ರಸ್ತೆ ಸ. 0.00 ರಿಂದ 4.00 ಕಿಮೀ ವರೆಗೆ ರಸ್ತೆ ಅಭಿವೃದ್ಧಿ ಕಾಮಗಾರಿ (ಒಂದು ಬಾರಿ ಅಭಿವೃದ್ಧಿ ಪಡಿಸುವುದು) 3. ಗುಂಡ್ಲುಪೇಟೆ ತಾ ರಾಷ್ಟ್ರೀಯ ಹೆದ್ದಾರಿ-766 ರಿಂದ ಅಗತಗೌಡನಹಳ್ಳಿ ಮಾರ್ಗವಾಗಿ ಹೆಗ್ಗವಾಡಿ ಸೇರುವ ಗ್ರಾಮೀಣ ರಸ್ತೆ ಸ. 0.00 ರಿಂದ 3.20 ಕಿಮೀ ವರೆಗೆ ರಸ್ತೆ ಅಭಿವೃದ್ಧಿ ಕಾಮಗಾರಿ(ಒಂದು ಬಾರಿ ಅಭಿವೃದ್ಧಿ ಪಡಿಸುವುದು)	445.00	8.9	8.9	445.00	445.61	ಕಾಮಗಾರಿ ಪೂರ್ಣಗೊಂಡಿದೆ

ಕ್ರಮ ಸಂಖ್ಯೆ	ಜಿಲ್ಲೆ	ಕ್ಷೇತ್ರ	ತಾಲ್ಲೂಕು	ಕಾಮಗಾರಿಯ ಹೆಸರು	ಅಂದಾಜು ಬೊತ್ತ (ರೂ. ಲಕ್ಷಗಳಲ್ಲಿ)	ಅಭಿವೃದ್ಧಿಪಡಿಸಲು ಉದ್ದೇಶಿಸಿರುವ ಉದ್ದ (ಕಿ.ಮಿ.ಗಳಲ್ಲಿ)	ಅಭಿವೃದ್ಧಿಪಡಿಸಲಾದ ಉದ್ದ (ಕಿ.ಮಿ.ಗಳಲ್ಲಿ)	ಅನುದಾನ	ವೆಚ್ಚ	ಪರಾ
2	ಬಾ.ನಗರ	ಗುಂಡ್ಲುಪೇಟೆ	ಗುಂಡ್ಲುಪೇಟೆ	ಗುಂಡ್ಲುಪೇಟೆ ತಾ ಕಡತಾಳಕಟ್ಟಿಹುಂಡಿ ಗ್ರಾಮದಿಂದ ದಾರಿಬೇಗೂರು ಮಾರ್ಗವಾಗಿ ಯರಿಯೂರು ಸೇರುವ ಗ್ರಾಮೀಣ ರಸ್ತೆ ಸ. 0.00 ರಿಂದ 2.70 ಕಿಮೀ ವರೆಗೆ ರಸ್ತೆ ಅಭಿವೃದ್ಧಿ ನಿರ್ಮಾಣ ಕಾಮಗಾರಿ (ಒಂದು ಬಾರಿ ಅಭಿವೃದ್ಧಿ ಪಡಿಸುವುದು)	140.00	2.7	2.7	140.00	119.66	ಕಾಮಗಾರಿ ಪೂರ್ಣಗೊಂಡಿದೆ
3	ಬಾ.ನಗರ	ಗುಂಡ್ಲುಪೇಟೆ	ಗುಂಡ್ಲುಪೇಟೆ	ಗುಂಡ್ಲುಪೇಟೆ ತಾ ಕಡತಾಳಕಟ್ಟಿಹುಂಡಿ ಗ್ರಾಮದಿಂದ ಕರಕಲಮಾದಹಳ್ಳಿ ಸೇರುವ ಗ್ರಾಮೀಣ ರಸ್ತೆ ಸ. 0.00 ರಿಂದ 4.50 ಕಿಮೀ ವರೆಗೆ ರಸ್ತೆ ಅಭಿವೃದ್ಧಿ ಕಾಮಗಾರಿ (ಒಂದು ಬಾರಿ ಅಭಿವೃದ್ಧಿ ಪಡಿಸುವುದು)	100.00	4.5	4.5	100.00	200	ಕಾಮಗಾರಿ ಪೂರ್ಣಗೊಂಡಿದೆ
4	ಬಾ.ನಗರ	ಗುಂಡ್ಲುಪೇಟೆ	ಗುಂಡ್ಲುಪೇಟೆ	ಗುಂಡ್ಲುಪೇಟೆ ತಾ ಬೇಗೂರು-ಕೌಲಂದ ರಸ್ತೆ ಸ. 13.50 ರಿಂದ 16.00 ಕಿಮೀ ವರೆಗೆ ರಸ್ತೆ ಅಭಿವೃದ್ಧಿ ಪಡಿಸುವ ಕಾಮಗಾರಿ (ಹರಳಕಟ್ಟಿ ಗ್ರಾಮ ಪರಿಮಿತಿ)	145.00	2.5	2.5	145.00	19.76	ಕಾಮಗಾರಿ ಪೂರ್ಣಗೊಂಡಿದೆ
5	ಬಾ.ನಗರ	ಗುಂಡ್ಲುಪೇಟೆ	ಗುಂಡ್ಲುಪೇಟೆ	(ಪ್ಯಾಕೇಜ್-4) 1.ಗುಂಡ್ಲುಪೇಟೆ ತಾ ಹಾಲಹಳ್ಳಿಯಿಂದ ರಂಗನಾಥಪುರ ಸೇರುವ ಗ್ರಾಮೀಣ ರಸ್ತೆ ಸ. 1.45 ರಿಂದ 3.10 ಕಿಮೀ ವರೆಗೆ ರಸ್ತೆ ಅಭಿವೃದ್ಧಿ ಕಾಮಗಾರಿ(ಒಂದು ಬಾರಿ ಅಭಿವೃದ್ಧಿ ಪಡಿಸುವುದು) 2. ಗುಂಡ್ಲುಪೇಟೆ ತಾ ಕೆಲಸೂರಿನಿಂದ ಮಲ್ಲಮ್ಮನಹುಂಡಿ ಗ್ರಾಮದ ಮಾರ್ಗವಾಗಿ ಬೆರಟಹಳ್ಳಿ ಸೇರುವ ಗ್ರಾಮೀಣ ರಸ್ತೆ ಸ. 0.00 ರಿಂದ 2.40 ಕಿಮೀ ವರೆಗೆ ರಸ್ತೆ ಅಭಿವೃದ್ಧಿ ಮತ್ತು ಸೇತುವೆ ನಿರ್ಮಾಣ ಕಾಮಗಾರಿ (ಒಂದು ಬಾರಿ ಅಭಿವೃದ್ಧಿ ಪಡಿಸುವುದು) 3.ಗುಂಡ್ಲುಪೇಟೆ ತಾ ಶಿಂಡನಪುರದಿಂದ ಕಂದೇಗಾಲ ಮಾರ್ಗವಾಗಿ ಕೊಡಸೋಗೆ ಸೇರುವ ಗ್ರಾಮೀಣ ರಸ್ತೆ ಸ. 0.00 ರಿಂದ 9.30 ಕಿಮೀ ವರೆಗೆ ರಸ್ತೆ ಅಭಿವೃದ್ಧಿ ಕಾಮಗಾರಿ (ಒಂದು ಬಾರಿ ಅಭಿವೃದ್ಧಿ ಪಡಿಸುವುದು)	410.00	13.35	13.35	410.00	820	ಕಾಮಗಾರಿ ಪೂರ್ಣಗೊಂಡಿದೆ
					1240.00	31.95	31.95	1240.00	1605.03	
					1700.00	39.63	39.63	1700.00	2078.47	

ಜಿಲ್ಲಾ ಮುಖ್ಯ ರಸ್ತೆ ಸುಧಾರಣೆಗಳು (2020-21)

ಕ್ರ. ಸಂಖ್ಯೆ	ಜಿಲ್ಲೆ	ಕ್ಷೇತ್ರ	ತಾಲ್ಲೂಕು	ಕಾಮಗಾರಿಯ ಹೆಸರು	ಅಂದಾಜು ಮೊತ್ತ (ರೂ. ಲಕ್ಷಗಳಲ್ಲಿ)	ಅಭಿವೃದ್ಧಿಪಡಿಸಲು ಉದ್ದೇಶಿಸಿರುವ ಉದ್ದ (ಕಿ.ಮಿ.ಗಳಲ್ಲಿ)	ಅಭಿವೃದ್ಧಿಪಡಿಸಲಾದ ಉದ್ದ (ಕಿ.ಮಿ.ಗಳಲ್ಲಿ)	ಅನುದಾನ	ವೆಚ್ಚ	ಪರಾ
1	ಬಾಮರಾಜನಗರ	ಬಾಮರಾಜನಗರ	ಬಾಮರಾಜನಗರ	ಬಾಮರಾಜನಗರ ತಾ ಮಡಿಕಲ್ ಕಾಲೇಜು ರಸ್ತೆಯಿಂದ ಎಣ್ಣೆಹೊಳೆ ಗ್ರಾಮಕ್ಕೆ ಮತ್ತು ವಿಜಯ್ ಕುಮಾರ್ ಗುರುಜೀ ರವರ ಆಶ್ರಮಕ್ಕೆ ಅಪ್ಪೋಜ್ ರಸ್ತೆ ಅಭಿವೃದ್ಧಿ ಪಡಿಸುವ ಕಾಮಗಾರಿ (ಒಂದು ಬಾರಿ ಅಭಿವೃದ್ಧಿ ಪಡಿಸುವುದು)	225.00	3.22	3.22	0.00	0	ಕಾಮಗಾರಿ ಪೂರ್ಣಗೊಂಡಿದೆ
					225.00	3.22	3.22	0.00	0.00	
1	ಬಾ.ನಗರ	ಹನೂರು	ಹನೂರು	ಹನೂರು ತಾ ಒಡೆಯರ್ ಪಾಲ್ಕದ ದೊಂಡೇಲಿನ ಟಿಬೆಟಿಯನ್ ಸೆಟ್-ಲಾಮೆಂಟ್ ರಸ್ತೆ ಅಭಿವೃದ್ಧಿ ಪಡಿಸುವ ಕಾಮಗಾರಿ (125892)	200.00	2.6	0	0.00	0	ಕಾಮಗಾರಿ ಪ್ರಾರಂಭಿಸಲಾಗಿದೆ.
2	ಬಾ.ನಗರ	ಕೊಳ್ಳೇಗಾಲ	ಯಳಂದೂರು	ಯಳಂದೂರು ತಾಲ್ಲೂಕು ಬಿಳಿಗಿರಂಗನಾಥಸ್ವಾಮಿ ಬೆಟ್ಟದಲ್ಲಿ ಬಾಗಲಕೋಟೆ-ಬಿ.ಆರ್.ಹಿಲ್ಸ್ ರಾಜ್ಯ ಹೆದಾರಿಯಿಂದ ಜಗದ್ಗುರು ಶ್ರೀ ಶಿವರಾತ್ರಿಶ್ವರ ಮಠಕ್ಕೆ ಹೋಗುವ ರಸ್ತೆ ಹಾಗೂ ಮಠದ ಆವರಣ ಅಭಿವೃದ್ಧಿ ಕಾಮಗಾರಿ. (ಗ್ರಾಮೀಣ ರಸ್ತೆ ಒಂದು ಬಾರಿ ಅಭಿವೃದ್ಧಿ)	100.00	0.6	0	0.00	0	ಕಾಮಗಾರಿ ಪ್ರಾರಂಭಿಸಲಾಗಿದೆ.
					300.00	3.20	0.00	0.00	0.00	
					525.00	6.42	3.22	0.00	0.00	
ಜಿಲ್ಲಾ ಮುಖ್ಯ ರಸ್ತೆ ನವೀಕರಣ (2020-21)										
1	ಬಾಮರಾಜನಗರ	ಬಾಮರಾಜನಗರ	ಬಾಮರಾಜನಗರ	ಬಾಮರಾಜನಗರ ತಾಲ್ಲೂಕು ಕೊತ್ತಲವಾಡಿ-ನರಸಮಂಗಲ-ವಡ್ಡೆಗಲ್ಲುರದ ಹುಂಡಿ ರಸ್ತೆ ಸ: 3.60 ಕಿ.ಮೀ ಯಿಂದ 5.50 ಕಿ.ಮೀ ವರೆಗೆ ರಸ್ತೆ ಅಭಿವೃದ್ಧಿ ಕಾಮಗಾರಿ	75.00	1.9	0	0.00	0	ರಸ್ತೆ ಗುಂಡಿ ಮುಚ್ಚುವ ಕಾಮಗಾರಿಯು ಮುಗಿದಿದ್ದು, ಡಾಂಬರೀಕರಣ ಮಾಡಬೇಕಾಗಿದೆ.
	ಬಾಮರಾಜನಗರ	ಬಾಮರಾಜನಗರ	ಬಾಮರಾಜನಗರ	ಬಾಮರಾಜನಗರ ತಾಲ್ಲೂಕು ಉಡಿಗಾಲ-ಹೊನ್ನಳ್ಳಿ ರಸ್ತೆ ಸ: 6.00 ಕಿ.ಮೀ ಯಿಂದ 9.00 ಕಿ.ಮೀ ವರೆಗೆ ರಸ್ತೆ ಅಭಿವೃದ್ಧಿ ಕಾಮಗಾರಿ	100.00	3	0	0.00	0	ಗುಂಡಿ ಮುಚ್ಚುವ ಕಾಮಗಾರಿ ಪ್ರಗತಿಯಲ್ಲಿದೆ.
	ಬಾಮರಾಜನಗರ	ಬಾಮರಾಜನಗರ	ಬಾಮರಾಜನಗರ	ಬಾಮರಾಜನಗರ ತಾಲ್ಲೂಕು ಕೋಡಿಮೋಳೆ-ಬಸವನಪುರ-ಬ್ಯಾಡ್‌ಮೊಡ್ಡು ರಸ್ತೆ ಸ: 10.00 ಕಿ.ಮೀ ಯಿಂದ 12.00 ಕಿ.ಮೀ ವರೆಗೆ ರಸ್ತೆ ಅಭಿವೃದ್ಧಿ ಕಾಮಗಾರಿಯ (ಕಾಮಗಾರಿ ನಿರ್ವಹಿಸುವ ಸ:7.80 ರಿಂದ 11.77 ಕಿ.ಮೀ)	100.00	3.97	0	0.00	0	ರಸ್ತೆ ಗುಂಡಿ ಮುಚ್ಚುವ ಕಾಮಗಾರಿಯು ಮುಗಿದಿದ್ದು, ಡಾಂಬರೀಕರಣ ಮಾಡಬೇಕಾಗಿದೆ.
					275.00	8.87	0.00	0.00	0.00	

ಕ್ರಮ ಸಂಖ್ಯೆ	ಜಿಲ್ಲೆ	ಕ್ಷೇತ್ರ	ತಾಲ್ಲೂಕು	ಕಾಮಗಾರಿಯ ಹೆಸರು	ಅಂದಾಜು ಮೊತ್ತ (ರೂ. ಲಕ್ಷಗಳಲ್ಲಿ)	ಅಭಿವೃದ್ಧಿಪಡಿಸಲು ಉದ್ದೇಶಿಸಿರುವ ಉದ್ದ (ಕಿ.ಮಿ.ಗಳಲ್ಲಿ)	ಅಭಿವೃದ್ಧಿಪಡಿಸಲಾದ ಉದ್ದ (ಕಿ.ಮಿ.ಗಳಲ್ಲಿ)	ಅನುದಾನ	ವೆಚ್ಚ	ಪರಾ
-------------	--------	---------	----------	----------------	-------------------------------	--	--------------------------------------	--------	-------	-----

ಸಿ ಎಂ ಜಿ ಆರ್ ವೈ (2018-19)

1	ಬಾ.ನಗರ	ಬಾ.ನಗರ	ಬಾ.ನಗರ	ಜಾಮರಾಜನಗರ ತಾಲ್ಲೂಕು ಕೋಡಿಮೋಳೆ - ಬಸವನಪುರ ಬ್ಯಾಡ್‌ಮೂಡು ರಸ್ತೆಯ ಸರಪಳಿ 0.85 ರಿಂದ 2.00 ಕಿ.ಮೀ. ವರೆಗೆ ರಸ್ತೆ ನವೀಕರಣ ಕಾಮಗಾರಿ.(89592)	125.00	1.25	1.25	125.00	91.6	ಕಾಮಗಾರಿ ಪೂರ್ಣಗೊಂಡಿದೆ
2	ಬಾ.ನಗರ	ಬಾ.ನಗರ	ಬಾ.ನಗರ	ಜಾಮರಾಜನಗರ ತಾಲ್ಲೂಕು ದೊಡ್ಡರಾಯಪೇಟೆ-ಆಲೂರು-ಕಾಗಲವಾಡಿ ರಸ್ತೆಯ ಸರಪಳಿ: 7.80 ರಿಂದ 8.60 ಕಿ.ಮೀ ವರೆಗೆ ರಸ್ತೆ ನವೀಕರಣ ಕಾಮಗಾರಿ.	85.16	0.8	0.8	85.16	77.76	ಕಾಮಗಾರಿ ಪೂರ್ಣಗೊಂಡಿದೆ
					210.16	2.05	2.05	210.16	169.36	
1	ಬಾ.ನಗರ	ಗುಂಡ್ಲುಪೇಟೆ	ಗುಂಡ್ಲುಪೇಟೆ	ಗುಂಡ್ಲುಪೇಟೆ ತಾಲ್ಲೂಕು ಬಂದೀಪುರ-ಅಂಕಪಳ್ಳಿ ರಸ್ತೆ ಸ. 20.00 ರಿಂದ 21.00 ಕಿಮೀ ವರೆಗೆ ರಸ್ತೆ ಅಭಿವೃದ್ಧಿ ಕಾಮಗಾರಿ.	96.65	1	1	96.65	49.41	ಕಾಮಗಾರಿ ಪೂರ್ಣಗೊಂಡಿದೆ
					96.65	1.00	1.00	96.65	49.41	
1	ಬಾ.ನಗರ	ಕೊಳ್ಳೇಗಾಲ	ಕೊಳ್ಳೇಗಾಲ	ಕೊಳ್ಳೇಗಾಲ ತಾ. ಸತ್ತೆಗಾಲ ಪಾಳ್ಯ ಗುಂಡೇಗಾಲ ಮಾರ್ಗವಾಗಿ ಮಧುವನಹಳ್ಳಿ ಸೇರುವ ರಸ್ತೆ ಸ. 2.00 ರಿಂದ 3.00 ಕಿ.ಮೀ.ವರೆಗೆ ರಸ್ತೆ ಅಭಿವೃದ್ಧಿ ಪಡಿಸುವ ಕಾಮಗಾರಿ.(88623)	86.78	0.8	0.8	86.78	76.09	ಕಾಮಗಾರಿ ಪೂರ್ಣಗೊಂಡಿದೆ
2	ಬಾ.ನಗರ	ಕೊಳ್ಳೇಗಾಲ	ಕೊಳ್ಳೇಗಾಲ	ಯಳಂದೂರು ತಾ: ಮೆಲ್ಲಹಳ್ಳಿ-ಕೆಸ್ತೂರು-ಕಿನಕಹಳ್ಳಿ-ಅಗರ ರಸ್ತೆ ಸ.4.00 ಯಿಂದ 4.30 ಕಿ.ಮೀ.ವರೆಗೆ ರಸ್ತೆ ಅಭಿವೃದ್ಧಿ ಕಾಮಗಾರಿ.(89005)	50.00	0.3	0.3	50.00	44.33	ಕಾಮಗಾರಿ ಪೂರ್ಣಗೊಂಡಿದೆ
					136.78	1.10	1.10	136.78	120.42	
1	ಬಾ.ನಗರ	ಹನೂರು	ಹನೂರು	ಕೊಳ್ಳೇಗಾಲ ತಾಲ್ಲೂಕು ಕೊಳ್ಳೇಗಾಲ - ಚಿಲ್ಲಪಾಳ್ಯಂ ರಸ್ತೆಯ ಸರಪಳಿ 98.20 ಕಿ.ಮೀ ನಿಂದ 100.00 ಕಿ.ಮೀ.ವರೆಗೆ ರಸ್ತೆ ಅಭಿವೃದ್ಧಿಪಡಿಸುವ ಕಾಮಗಾರಿ.(88960)	100.00	0.36	0.36	100.00	94.45	ಕಾಮಗಾರಿ ಪೂರ್ಣಗೊಂಡಿದೆ
					100.00	0.36	0.36	100.00	94.45	
					543.59	4.51	4.51	543.59	433.64	

ಸಿ ಎಂ ಜಿ ಆರ್ ವೈ (2019-20)

1	ಬಾ.ನಗರ	ಬಾ.ನಗರ	ಬಾ.ನಗರ	ನಂಜನಗೂಡು ಮುಖ್ಯ ರಸ್ತೆಯಿಂದ (ರಾಷ್ಟ್ರೀಯ ಹೆದ್ದಾರಿ-150ಎ) ಕಾಳನಪುಂಡಿ ವರೆಗಿನ ರಸ್ತೆಯ ಸರಪಳಿ: 0.00 ರಿಂದ 2.00 ಕಿ.ಮೀ ವರೆಗೆ ಮರು ಡಾಂಬರೀಕರಣ ಮಾಡುವ ಕಾಮಗಾರಿ.	100.00	2	2	100.00		ಕಾಮಗಾರಿ ಪೂರ್ಣಗೊಂಡಿದೆ
---	--------	--------	--------	---	--------	---	---	--------	--	----------------------

ಕ್ರಮ ಸಂಖ್ಯೆ	ಜಿಲ್ಲೆ	ಕ್ಷೇತ್ರ	ತಾಲ್ಲೂಕು	ಕಾಮಗಾರಿಯ ಹೆಸರು	ಅಂದಾಜು ಮೊತ್ತ (ರೂ. ಲಕ್ಷಗಳಲ್ಲಿ)	ಅಭಿವೃದ್ಧಿಪಡಿಸಲು ಉದ್ದೇಶಿಸಿರುವ ಉದ್ದ (ಕಿ.ಮಿ.ಗಳಲ್ಲಿ)	ಅಭಿವೃದ್ಧಿಪಡಿಸಲಾದ ಉದ್ದ (ಕಿ.ಮಿ.ಗಳಲ್ಲಿ)	ಅನುದಾನ	ವೆಚ್ಚ	ಪರಾ
2	ಬಾ.ನಗರ	ಬಾ.ನಗರ	ಬಾ.ನಗರ	ಬಾಮರಾಜನಗರ ತಾಲ್ಲೂಕು ಕೋಟಿಮೋಳೆ-ಬಸವನಪುರ-ಬ್ಯಾಡಮೂಡ್ಡು ವರೆಗಿನ ರಸ್ತೆಯ ಸರಪಳಿ: 6.00 ರಿಂದ 7.60 ಕಿ.ಮೀ ವರೆಗೆ ರಸ್ತೆ ಅಭಿವೃದ್ಧಿ ಕಾಮಗಾರಿ.	102.71	1.5	1.5	102.71		ಕಾಮಗಾರಿ ಪೂರ್ಣಗೊಂಡಿದೆ
					202.71	3.50	3.50	202.71		
1	ಬಾ.ನಗರ	ಗುಂಡ್ಲುಪೇಟೆ	ಗುಂಡ್ಲುಪೇಟೆ	ಗುಂಡ್ಲುಪೇಟೆ ತಾಲ್ಲೂಕು ಜಿ.ಸಿ.ಎನ್.ರಸ್ತೆಯಿಂದ ಕೆಲಸೂರು ಇಂಗಲವಾಡಿ ಮಾರ್ಗ ಪಡಗೂರು ಸೇರುವ ರಸ್ತೆ ಸ. 4.20 ರಿಂದ 4.70 ಕಿಮೀ ವರೆಗೆ ರಸ್ತೆ ಅಭಿವೃದ್ಧಿ ಕಾಮಗಾರಿ.	50.00	0.5	0.5	50.00		ಕಾಮಗಾರಿ ಪೂರ್ಣಗೊಂಡಿದೆ
2	ಬಾ.ನಗರ	ಗುಂಡ್ಲುಪೇಟೆ	ಗುಂಡ್ಲುಪೇಟೆ	ಗುಂಡ್ಲುಪೇಟೆ ತಾಲ್ಲೂಕು ಬೇಗೂರು ಕಾಲಿಂದ ರಸ್ತೆ ಸ. 8.90 ರಿಂದ 9.70 ಕಿಮೀ ವರೆಗೆ ರಸ್ತೆ ಅಭಿವೃದ್ಧಿ ಕಾಮಗಾರಿ.	59.94	0.8	0.8	59.94		ಕಾಮಗಾರಿ ಪೂರ್ಣಗೊಂಡಿದೆ
3	ಬಾ.ನಗರ	ಗುಂಡ್ಲುಪೇಟೆ	ಗುಂಡ್ಲುಪೇಟೆ	ಗುಂಡ್ಲುಪೇಟೆ ತಾಲ್ಲೂಕು ಹೆಮ್ಮರಗಾಲ-ಸೋಮಹಳ್ಳಿ ರಸ್ತೆ ಸ. 15.40 ರಿಂದ 16.00 ಕಿಮೀ ವರೆಗೆ ರಸ್ತೆ ಅಭಿವೃದ್ಧಿ ಕಾಮಗಾರಿ.	50.00	0.5	0.5	50.00		ಕಾಮಗಾರಿ ಪೂರ್ಣಗೊಂಡಿದೆ
					159.94	1.80	1.80	159.94		
1	ಬಾ.ನಗರ	ಕೊಳ್ಳೇಗಾಲ	ಕೊಳ್ಳೇಗಾಲ	ಯಳಂದೂರು ತಾ. ಕಂದಳ್ಳಿ-ಆಲೂರು-ಹೊಮ್ಮ ರಸ್ತೆ ಸ. 1.00 ಯಿಂದ 1.50 ಕಿಮೀವರೆಗೆ ರಸ್ತೆ ಅಭಿವೃದ್ಧಿ ಕಾಮಗಾರಿ.	60.00	0.4	0.4	60.00		ಕಾಮಗಾರಿ ಪೂರ್ಣಗೊಂಡಿದೆ
2	ಬಾ.ನಗರ	ಕೊಳ್ಳೇಗಾಲ	ಕೊಳ್ಳೇಗಾಲ	ಕೊಳ್ಳೇಗಾಲ ತಾ. ಹನೂರು - ಲೋಕ್ಕನಹಳ್ಳಿ ರಸ್ತೆ ಸ.5.05 ಕಿ.ಮೀ. ಸೇತುವೆಯ ಅಪ್ರೋಚ್ ರಸ್ತೆ ಹಾಗೂ ರಕ್ಷಣಾತ್ಮಕ ಕಾಮಗಾರಿಗಳು	76.53	0.7	0.7	76.53		ಕಾಮಗಾರಿ ಪೂರ್ಣಗೊಂಡಿದೆ
3	ಬಾ.ನಗರ	ಕೊಳ್ಳೇಗಾಲ	ಕೊಳ್ಳೇಗಾಲ	ಕೊಳ್ಳೇಗಾಲ ತಾ. ಬೋಳೇಗೌಡನ ದೊಡ್ಡಿಯಿಂದ ಕೊತ್ತನೂರು, ಬಾನೂರು, ಸುಂಡರಹಳ್ಳಿ, ಚಿಕ್ಕಲ್ಲೂರು ಮಾರ್ಗ ತೆಳ್ಳನೂರು ಸೇರುವ ರಸ್ತೆ ಸ. 3.00 ರಿಂದ 3.40 ಕಿಮೀವರೆಗೆ ರಸ್ತೆ ಅಭಿವೃದ್ಧಿ ಕಾಮಗಾರಿ.	50.00	0.35	0.35	50.00		ಕಾಮಗಾರಿ ಪೂರ್ಣಗೊಂಡಿದೆ
4	ಬಾ.ನಗರ	ಕೊಳ್ಳೇಗಾಲ	ಕೊಳ್ಳೇಗಾಲ	ಕೊಳ್ಳೇಗಾಲ ತಾ. ಹನೂರಿನಿಂದ ಉದ್ದನೂರು, ಜಿ.ಕೆ.ಹೂಸೂರು ಶಿವಪುರ ಮಾರ್ಗ ಎಂ.ಹೆಚ್.ಫಾಟ್ ರಸ್ತೆ ಸೇರುವ ರಸ್ತೆ ಸ. 2.60 ಯಿಂದ 2.90 ಕಿಮೀವರೆಗೆ ರಸ್ತೆ ಅಭಿವೃದ್ಧಿ ಕಾಮಗಾರಿ.	50.00	0.3	0.3	50.00		ಕಾಮಗಾರಿ ಪೂರ್ಣಗೊಂಡಿದೆ
					236.53	1.75	1.75	236.53		

ಕ್ರಮ ಸಂಖ್ಯೆ	ಜಿಲ್ಲೆ	ಕ್ಷೇತ್ರ	ತಾಲ್ಲೂಕು	ಕಾಮಗಾರಿಯ ಹೆಸರು	ಅಂದಾಜು ಮೊತ್ತ (ರೂ. ಲಕ್ಷಗಳಲ್ಲಿ)	ಅಭಿವೃದ್ಧಿಪಡಿಸಲು ಉದ್ದೇಶಿಸಿರುವ ಉದ್ದ (ಕಿ.ಮಿ.ಗಳಲ್ಲಿ)	ಅಭಿವೃದ್ಧಿಪಡಿಸಲಾದ ಉದ್ದ (ಕಿ.ಮಿ.ಗಳಲ್ಲಿ)	ಅನುದಾನ	ವೆಚ್ಚ	ಪರಾ
1	ಕೊಳ್ಳೇಗಾಲ	ಹನೂರು	ಕೊಳ್ಳೇಗಾಲ	ಕೊಳ್ಳೇಗಾಲ ತಾಲ್ಲೂಕು ರಾಮಾಪುರ-ವಡಕೆಹಳ್ಳಿ ರಸ್ತೆಯ ಸ: 48.70 ಕಿ.ಮೀ ರಿಂದ 50.00 ಕಿಮೀ ವರೆಗೆ ರಸ್ತೆ ಅಭಿವೃದ್ಧಿಪಡಿಸುವ ಕಾಮಗಾರಿ.(105551)	47.78	1.3	1.3	47.78		ಕಾಮಗಾರಿ ಪೂರ್ಣಗೊಂಡಿದೆ
2	ಕೊಳ್ಳೇಗಾಲ	ಹನೂರು	ಕೊಳ್ಳೇಗಾಲ	ಕೊಳ್ಳೇಗಾಲ ತಾಲ್ಲೂಕು ರಾಮಾಪುರ-ವಡಕೆಹಳ್ಳಿ ರಸ್ತೆಯ ಸ: 73.05 ಕಿ.ಮೀ ರಿಂದ 73.40 ಕಿಮೀ ವರೆಗೆ ರಸ್ತೆ ಅಭಿವೃದ್ಧಿಪಡಿಸುವ ಕಾಮಗಾರಿ.(105563)	50.00	0.5	0.5	50.00		ಕಾಮಗಾರಿ ಪೂರ್ಣಗೊಂಡಿದೆ
					97.78	1.80	1.80	97.78		
					696.96	8.85	8.85	696.96	0.00	

ಸಿ ಎಂ ಜಿ ಆರ್ ವೈ (2020-21)

ಯಾವುದೂ ಇರುವುದಿಲ್ಲ

--	--	--	--	--	--	--	--	--	--	--

ಎಸ್.ಡಿ.ಪಿ (2018-19)

1	ಬಾ.ನಗರ	ಬಾ.ನಗರ	ಬಾ.ನಗರ	ಬಾಮರಾಜನಗರ ತಾಲ್ಲೂಕು ಕೋಡಿವೋಳಿ-ಬಸವನಪುರ-ಬ್ಯಾಡಮೂಡು ರಸ್ತೆಯ ಸ.7.60 ರಿಂದ 8.50 ಕಿ.ಮೀ.ವರೆಗೆ ರಸ್ತೆ ಅಭಿವೃದ್ಧಿ ಕಾಮಗಾರಿ (89585)	44.69	0.9	0.9	44.69	38.09	ಕಾಮಗಾರಿ ಪೂರ್ಣಗೊಂಡಿದೆ
					44.69	0.90	0.90	44.69	38.09	
1	ಬಾ.ನಗರ	ಗುಂಡ್ಲುಪೇಟೆ	ಗುಂಡ್ಲುಪೇಟೆ	ಗುಂಡ್ಲುಪೇಟೆ ತಾಲ್ಲೂಕು ಹುಲ್ಲಾಪುರ-ಕಡಬೂರು ರಸ್ತೆ ಸ. 6.00 ರಿಂದ 7.00 ಕಿಮೀ ವರೆಗೆ ರಸ್ತೆ ಅಭಿವೃದ್ಧಿ ಕಾಮಗಾರಿ.(88946)	128.79	1	1	128.79	62.1	ಕಾಮಗಾರಿ ಪೂರ್ಣಗೊಂಡಿದೆ
					128.79	1.00	1.00	128.79	62.10	
1	ಬಾ.ನಗರ	ಕೊಳ್ಳೇಗಾಲ	ಕೊಳ್ಳೇಗಾಲ	ಕೊಳ್ಳೇಗಾಲ ತಾ. ಕೊಳ್ಳೇಗಾಲದಿಂದ ಅರೇಪಾಳ್ಯ ಮಾರ್ಗವಾಗಿ ಸುರಾಪುರ ಸೇರುವ ರಸ್ತೆ ಸ. 14.485 ರಿಂದ 14.600 ಕಿಮೀ.ವರೆಗೆ ರಸ್ತೆ ಅಭಿವೃದ್ಧಿ ಕಾಮಗಾರಿ. (88701)	12.50	0.115	0.115	12.50	10.22	ಕಾಮಗಾರಿ ಪೂರ್ಣಗೊಂಡಿದೆ

ಕ್ರಮ ಸಂಖ್ಯೆ	ಜಿಲ್ಲೆ	ಕ್ಷೇತ್ರ	ತಾಲ್ಲೂಕು	ಕಾಮಗಾರಿಯ ಹೆಸರು	ಅಂದಾಜು ಮೊತ್ತ (ರೂ. ಲಕ್ಷಗಳಲ್ಲಿ)	ಅಭಿವೃದ್ಧಿಪಡಿಸಲು ಉದ್ದೇಶಿಸಿರುವ ಉದ್ದ (ಕಿ.ಮಿಗಳಲ್ಲಿ)	ಅಭಿವೃದ್ಧಿಪಡಿಸಲಾದ ಉದ್ದ (ಕಿ.ಮಿಗಳಲ್ಲಿ)	ಅನುದಾನ	ವೆಚ್ಚ	ಷರಾ
2	ಬಾ.ನಗರ	ಕೊಳ್ಳೇಗಾಲ	ಕೊಳ್ಳೇಗಾಲ	ಕೊಳ್ಳೇಗಾಲ ತಾ. ಜಿ.ವಿ.ಗೌಡ ವೃತ್ತದಿಂದ ಮತ್ತೀಪುರ ಕ್ರಾಸ್ ರಸ್ತೆಯ ಸ.0.55 ರಿಂದ 0.70ಕಿ.ಮೀ.ವರೆಗೆ ರಸ್ತೆ ಅಭಿವೃದ್ಧಿ ಪಡಿಸುವ ಕಾಮಗಾರಿ.(90095)	23.44	0.15	0.15	23.44	18.68	ಕಾಮಗಾರಿ ಪೂರ್ಣಗೊಂಡಿದೆ
					35.94	0.27	0.27	35.94	28.90	
1	ಬಾ.ನಗರ	ಕೊಳ್ಳೇಗಾಲ	ಕೊಳ್ಳೇಗಾಲ	ಕೊಳ್ಳೇಗಾಲ ತಾಲ್ಲೂಕು ಹನೂರು ಪಾಲಾರ್ ರಸ್ತೆಯ ಸರಪಳಿ 6.50 ರಿಂದ 7.20 ಕಿ.ಮೀ. ವರೆಗೆ ರಸ್ತೆ ಅಭಿವೃದ್ಧಿ ಕಾಮಗಾರಿ. (88748)	25.00	0.7	0.7	25.00	25.62	ಕಾಮಗಾರಿ ಪೂರ್ಣಗೊಂಡಿದೆ
2	ಬಾ.ನಗರ	ಕೊಳ್ಳೇಗಾಲ	ಕೊಳ್ಳೇಗಾಲ	ಕೊಳ್ಳೇಗಾಲ ತಾಲ್ಲೂಕು ರಾಮಾಪುರ-ವಡಕೆಹಳ್ಳಿ ರಸ್ತೆಯ ಸರಪಳಿ 61.57 ರಿಂದ 62.60 ಕಿ.ಮೀ. ವರೆಗೆ ರಸ್ತೆ ಅಭಿವೃದ್ಧಿ ಕಾಮಗಾರಿ.(88741)	40.00	1.03	1.03	40.00	36.93	
					65.00	1.73	1.73	65.00	62.55	
					274.42	3.90	3.90	274.42	191.64	

ಎಸ್.ಡಿ.ಪಿ (2019-20)

1	ಬಾ.ನಗರ	ಬಾ.ನಗರ	ಬಾ.ನಗರ	ಬಡಗಲಪುರದಿಂದ ಬೋಳೇಪುರ ರಸ್ತೆಯ ಸರಪಳಿ: 5.00 ರಿಂದ 8.50 ಕಿ.ಮೀ ವರೆಗೆ ರಸ್ತೆ ಅಭಿವೃದ್ಧಿ ಕಾಮಗಾರಿ. (ಗ್ರಾಮೀಣ ರಸ್ತೆ)	198.00	3.5	3.5	198.00		ಕಾಮಗಾರಿ ಪೂರ್ಣಗೊಂಡಿದೆ
2	ಬಾ.ನಗರ	ಬಾ.ನಗರ	ಬಾ.ನಗರ	ಚಾಮರಾಜನಗರ ತಾ. ಬೇಡರಪುರ-ಬೆಂಡರವಾಡಿ ರಸ್ತೆಯ ಸರಪಳಿ: 2.00 ರಿಂದ 3.00 ಕಿ.ಮೀ ವರೆಗೆ ರಸ್ತೆ ಅಭಿವೃದ್ಧಿ ಕಾಮಗಾರಿ.	121.32	1	1	121.32	25.08	ಕಾಮಗಾರಿ ಪೂರ್ಣಗೊಂಡಿದೆ
					319.32	4.50	4.50	319.32	25.08	
1	ಬಾ.ನಗರ	ಗುಂಡ್ಲುಪೇಟೆ	ಗುಂಡ್ಲುಪೇಟೆ	ಗುಂಡ್ಲುಪೇಟೆ ತಾಲ್ಲೂಕು ಸಂಗೇಗೌಡನಹುಂಡಿ ಕ್ರಾಸ್‌ನಿಂದ ರಾಮನಾಥಪುರ ತೆರಕಣಾಂಬಿ ರಾಜ್ಯ ಹೆದ್ದಾರಿ ಸೇರುವ ರಸ್ತೆ ಸ. 0.40 ರಿಂದ 3.80 ಕಿಮೀ ವರೆಗೆ ರಸ್ತೆ ಅಭಿವೃದ್ಧಿ ಕಾಮಗಾರಿ.	247.88	3.4	3.4	247.88	22.35	ಕಾಮಗಾರಿ ಪೂರ್ಣಗೊಂಡಿದೆ
					247.88	3.40	3.40	247.88	22.35	
1	ಬಾ.ನಗರ	ಕೊಳ್ಳೇಗಾಲ	ಕೊಳ್ಳೇಗಾಲ	ಕೊಳ್ಳೇಗಾಲ ತಾಲ್ಲೂಕಿನ ಟಗರಪುರ ಗ್ರಾಮದ ಪರಿಮಿತಿಯಲ್ಲಿ ಸಾಮಾನ್ಯ ಬಡಾವಣೆಯಲ್ಲಿ ಸಿ.ಸಿ.ರಸ್ತೆ & ಚರಂಡಿ ನಿರ್ಮಾಣ ಕಾಮಗಾರಿ.	18.00	0.18	0.18	18.00	13.5	ಕಾಮಗಾರಿ ಪೂರ್ಣಗೊಂಡಿದೆ
2	ಬಾ.ನಗರ	ಕೊಳ್ಳೇಗಾಲ	ಕೊಳ್ಳೇಗಾಲ	ಕೊಳ್ಳೇಗಾಲ ತಾ. ಕಾಮಗೇರಿಯಿಂದ ಗುಂಡಾಪುರ ಮಾರ್ಗವಾಗಿ ಮಣಗಲ್ಗೆ ಸೇರುವ ರಸ್ತೆ ಸ. 2.55 ಯಿಂದ 3.30 ಕಿ.ಮೀ.ವರೆಗೆ ರಸ್ತೆ ಅಭಿವೃದ್ಧಿಪಡಿಸುವ ಕಾಮಗಾರಿ.	87.15	0.75	0.75	87.15	77.52	ಕಾಮಗಾರಿ ಪೂರ್ಣಗೊಂಡಿದೆ

ಕ್ರಮ ಸಂಖ್ಯೆ	ಜಿಲ್ಲೆ	ಕ್ಷೇತ್ರ	ತಾಲ್ಲೂಕು	ಕಾಮಗಾರಿಯ ಹೆಸರು	ಅಂದಾಜು ಮೊತ್ತ (ರೂ. ಲಕ್ಷಗಳಲ್ಲಿ)	ಅಭಿವೃದ್ಧಿಪಡಿಸಲು ಉದ್ದೇಶಿಸಿರುವ ಉದ್ದ (ಕಿ.ಮಿ.ಗಳಲ್ಲಿ)	ಅಭಿವೃದ್ಧಿಪಡಿಸಲಾದ ಉದ್ದ (ಕಿ.ಮಿ.ಗಳಲ್ಲಿ)	ಅನುದಾನ	ವೆಚ್ಚ	ಪರಾ
3	ಬಾ.ನಗರ	ಕೊಳ್ಳೇಗಾಲ	ಕೊಳ್ಳೇಗಾಲ	ಕೊಳ್ಳೇಗಾಲ ತಾ. ಜಿ.ವಿ.ಗೌಡ ವೃತ್ತದಿಂದ ಮತ್ತೀಪುರ ಕ್ರಾಸ್ ರಸ್ತೆ ಸ.0.75 ಯಿಂದ 0.95 ಕಿ.ಮೀ.ವರೆಗೆ ಸಿ.ಸಿ.ಚರಂಡಿ ಹಾಗೂ ರಕ್ಷಣಾತ್ಮಕ ಕಾಮಗಾರಿ.	20.00	0.2	0.2	20.00	19.58	ಕಾಮಗಾರಿ ಪೂರ್ಣಗೊಂಡಿದೆ
4	ಬಾ.ನಗರ	ಕೊಳ್ಳೇಗಾಲ	ಕೊಳ್ಳೇಗಾಲ	ಕೊಳ್ಳೇಗಾಲ ತಾ. ಚಂಗವಾಡಿ ಯಿಂದ ತೋಮಿಯರ್ ಪಾಳ್ಯ ಮಾರ್ಗ ಶ್ಯಾಂಗ್ಗೆ ಸೇರುವ ರಸ್ತೆ ಸ.10.70 ಯಿಂದ 11.20 ಕಿ.ಮೀ.ವರೆಗೆ ರಸ್ತೆ ಅಭಿವೃದ್ಧಿ ಕಾಮಗಾರಿ.	53.57	0.5	0.5	53.57	43.97	ಕಾಮಗಾರಿ ಪೂರ್ಣಗೊಂಡಿದೆ
					178.72	1.63	1.63	178.72	154.57	
1	ಬಾ.ನಗರ	ಹನೂರು	ಕೊಳ್ಳೇಗಾಲ	ಕೊಳ್ಳೇಗಾಲ ತಾಲ್ಲೂಕು ರಾಮಾಪುರ-ವಡಕೆಹಳ್ಳಿ ರಸ್ತೆಯ ಸ: 51.00 ಕಿ.ಮೀ ರಿಂದ 54.40 ಕಿಮೀ ವರೆಗೆ ರಸ್ತೆ ಅಭಿವೃದ್ಧಿಪಡಿಸುವ ಕಾಮಗಾರಿ.(105405)	40.00	0.5	0.5	40.00	29.27	ಕಾಮಗಾರಿ ಪೂರ್ಣಗೊಂಡಿದೆ
2	ಬಾ.ನಗರ	ಹನೂರು	ಕೊಳ್ಳೇಗಾಲ	ಕೊಳ್ಳೇಗಾಲ ತಾಲ್ಲೂಕು ರಾಮಾಪುರ-ವಡಕೆಹಳ್ಳಿ ರಸ್ತೆಯ ಸ: 69.85 ಕಿ.ಮೀ ರಿಂದ 70.35 ಕಿಮೀ ವರೆಗೆ ರಸ್ತೆ ಅಭಿವೃದ್ಧಿಪಡಿಸುವ ಕಾಮಗಾರಿ.(105512)	79.16	1.3	1.3	79.16	26.09	ಕಾಮಗಾರಿ ಪೂರ್ಣಗೊಂಡಿದೆ
					119.16	1.80	1.80	119.16	55.36	
					865.08	11.33	11.33	865.08	257.36	

ಎಸ್.ಡಿ.ಸಿ (2020-21)

1	ಬಾ.ನಗರ	ಬಾ.ನಗರ	ಬಾ.ನಗರ	ಬಾಮರಾಜನಗರ ತಾ ವೀರನಪುರ-ಹರವೆ-ಹೆಗ್ಗವಾಡಿ ರಸ್ತೆ ಸ. 15.15 ರಿಂದ 15.60 ಹಾಗೂ 16.20 ರಿಂದ 17.00 ಕಿಮೀ ವರೆಗೆ ರಸ್ತೆ ಅಭಿವೃದ್ಧಿ ಕಾಮಗಾರಿ.	80.03	1.25	1.25	80.03	0	ಕಾಮಗಾರಿ ಪೂರ್ಣಗೊಂಡಿದೆ
					80.03	1.25	1.25	80.03	0.00	
1	ಬಾ.ನಗರ	ಗುಂಡ್ಲುಪೇಟೆ	ಗುಂಡ್ಲುಪೇಟೆ	ಗುಂಡ್ಲುಪೇಟೆ ತಾಲ್ಲೂಕು ಗುಂಡ್ಲುಪೇಟೆ ತೆರಕಣಾಂಬಿ ಲೂಪ್ ರಸ್ತೆ ಸ. 21.10 ರಿಂದ 22.60 ಕಿಮೀ ವರೆಗೆ ರಸ್ತೆ ಅಭಿವೃದ್ಧಿ ಕಾಮಗಾರಿ.	128.41	1.5	1.5	128.41	0	ಕಾಮಗಾರಿ ಪೂರ್ಣಗೊಂಡಿದೆ
					128.41	1.50	1.50	128.41	0.00	
1	ಬಾ.ನಗರ	ಕೊಳ್ಳೇಗಾಲ	ಕೊಳ್ಳೇಗಾಲ	ಕೊಳ್ಳೇಗಾಲ ತಾ. ಮತ್ತೀಪುರ ಕ್ರಾಸ್‌ನಿಂದ ಬಂಡಲ್ಯ ಸೇರುವ ಸ. 25.60 ಯಿಂದ 26.00 ಕಿ.ಮೀ.ವರೆಗೆ ರಸ್ತೆ ಅಭಿವೃದ್ಧಿಪಡಿಸುವ ಕಾಮಗಾರಿ.	50.00	0.4	0.4	50.00	0	ಕಾಮಗಾರಿ ಪೂರ್ಣಗೊಂಡಿದೆ

ಕ್ರಮ ಸಂಖ್ಯೆ	ಜಿಲ್ಲೆ	ಕ್ಷೇತ್ರ	ತಾಲ್ಲೂಕು	ಕಾಮಗಾರಿಯ ಹೆಸರು	ಅಂದಾಜು ಮೊತ್ತ (ರೂ. ಲಕ್ಷಗಳಲ್ಲಿ)	ಅಭಿವೃದ್ಧಿಪಡಿಸಲು ಉದ್ದೇಶಿಸಿರುವ ಉದ್ದ (ಕಿ.ಮಿ.ಗಳಲ್ಲಿ)	ಅಭಿವೃದ್ಧಿಪಡಿಸಲಾದ ಉದ್ದ (ಕಿ.ಮಿ.ಗಳಲ್ಲಿ)	ಅನುದಾನ	ವೆಚ್ಚ	ಷರಾ
2	ಬಾ.ನಗರ	ಕೊಳ್ಳೇಗಾಲ	ಕೊಳ್ಳೇಗಾಲ	ಕೊಳ್ಳೇಗಾಲ ತಾ. ಚಂಗವಾಡಿ ಯಿಂದ ತೋಮಿಯರ್ ಪಾಳ್ಯ ರಸ್ತೆ ಸ.7.40 ಕಿ.ಮೀ.ಯಲ್ಲಿ ಸೇತುವೆಯ ಅಪ್ರೋಚ್ ರಸ್ತೆ ಅಭಿವೃದ್ಧಿ ಕಾಮಗಾರಿ.	78.61	1	1	78.61	0	ಕಾಮಗಾರಿ ಪೂರ್ಣಗೊಂಡಿದೆ
3	ಬಾ.ನಗರ	ಕೊಳ್ಳೇಗಾಲ	ಕೊಳ್ಳೇಗಾಲ	ಕೊಳ್ಳೇಗಾಲ ತಾಲ್ಲೂಕಿನ ಕೆಂಪನಪಾಳ್ಯ ಗ್ರಾಮದ ಪರಿಮಿತಿಯಲ್ಲಿ ಸಾಮಾನ್ಯ ಬಡಾವಣೆಯಲ್ಲಿ ಸಿ.ಸಿ.ರಸ್ತೆ & ಚರಂಡಿ ನಿರ್ಮಾಣ ಕಾಮಗಾರಿ.	20.00	0.2	0.2	20.00	0	ಕಾಮಗಾರಿ ಪೂರ್ಣಗೊಂಡಿದೆ
					148.61	1.60	1.60	148.61	0.00	
1	ಕೊಳ್ಳೇಗಾಲ	ಹನೂರು	ಕೊಳ್ಳೇಗಾಲ	ಹನೂರು ತಾಲ್ಲೂಕು ಹನೂರು - ಪಾಲಾರ್ ರಸ್ತೆಯ ಸರಪಳಿ 8.05ಕಿ.ಮೀ ನಿಂದ 8.95ಕಿ.ಮೀ ವರೆಗೆ ರಸ್ತೆ ಅಭಿವೃದ್ಧಿಪಡಿಸುವ ಕಾಮಗಾರಿ	32.00	0.9	0.9	32.00	32.94	ಕಾಮಗಾರಿ ಪೂರ್ಣಗೊಂಡಿದೆ
2	ಕೊಳ್ಳೇಗಾಲ	ಹನೂರು	ಕೊಳ್ಳೇಗಾಲ	ಹನೂರು ತಾಲ್ಲೂಕು ರಾಮಾಪುರ - ವಡಕಪಳ್ಳ ರಸ್ತೆಯ ಸರಪಳಿ 46.87ಕಿ.ಮೀ ನಿಂದ 48.00ಕಿ.ಮೀ ವರೆಗೆ ರಸ್ತೆ ಅಭಿವೃದ್ಧಿಪಡಿಸುವ ಕಾಮಗಾರಿ	25.10	1.13	1.13	25.10	15.98	ಕಾಮಗಾರಿ ಪೂರ್ಣಗೊಂಡಿದೆ
					57.10	2.03	2.03	57.10	48.92	
					414.15	6.38	6.38	414.15	48.92	

ಅನುಬಂಧ 3

ಕಳೆದ ಎರಡು ವರ್ಷಗಳಲ್ಲಿ (2019-20, 2020-21 ಮತ್ತು 2021-22 ನೇ ಸಾಲಿನಲ್ಲಿ) ಮೈಸೂರು ಮತ್ತು ಚಾಮರಾಜನಗರ ಜಿಲ್ಲೆಯಲ್ಲಿ ಲೋಕೋಪಯೋಗಿ ಇಲಾಖೆಯ ರಾಷ್ಟ್ರೀಯ ಹೆದ್ದಾರಿಯ ಕೇಂದ್ರ ಭೂ ಸಾರಿಗೆ ಮಂತ್ರಾಲಯದ ವತಿಯಿಂದ ರಾಷ್ಟ್ರೀಯ ಹೆದ್ದಾರಿ ಮೂಲ ಕಾಮಗಾರಿ NH(O) ಅಡಿಯಲ್ಲಿ ಹೊಸದಾಗಿ ನಿರ್ಮಿಸಿರುವ ಕಾಮಗಾರಿಯ ವಿವರ.

ಕ್ರ.ಸಂ	ಕಾಮಗಾರಿಯ ಹೆಸರು	ಜಿಲ್ಲೆ	ತಾಲ್ಲೂಕು	ಅಂದಾಜು ಮೊತ್ತ ಕೋಟಿಗಳಲ್ಲಿ	ಖರ್ಚಾಗಿರುವ ಮೊತ್ತ ಕೋಟಿಗಳಲ್ಲಿ	ಕಾಮಗಾರಿಯ ಪ್ರಸ್ತುತ ಹಂತ ಹಾಗೂ ವಿವರ
1	ರಾಷ್ಟ್ರೀಯ ಹೆದ್ದಾರಿ-209ರ ಕಿ.ಮೀ 265.80 ಇಂದ 287.50 ಕಿ.ಮೀ ವರೆಗೆ ರಸ್ತೆ ಅಭಿವೃದ್ಧಿ ಕಾಮಗಾರಿ(Job No-NH-209-KNT-2019-20-902)	ಚಾಮರಾಜನಗರ	ಚಾಮರಾಜನಗರ	13.54	8.88	ಕಾಮಗಾರಿ ಪೂರ್ಣಗೊಂಡಿದೆ
2	ರಾಷ್ಟ್ರೀಯ ಹೆದ್ದಾರಿ-150ಎ ರ ಕಿ.ಮೀ 646.324 ಇಂದ 658.824 ಮತ್ತು ಕಿ.ಮೀ 666.124 ಇಂದ 669.124 ಕಿ.ಮೀ ವರೆಗೆ ರವರೆಗೆ ಸುಸಜ್ಜಿತ ಭುಜಗಳನ್ನೊಳಗೊಂಡ ದ್ವಿಪಥ ರಸ್ತೆ ಅಭಿವೃದ್ಧಿ ಕಾಮಗಾರಿ (NH-150A-KNT-2017-18-859)	ಮೈಸೂರು/ ಚಾಮರಾಜನಗರ	ಚಾಮರಾಜನಗರ / ನಂಜನಗೂಡು	69.24	49	ಶೇಕಡ 85% ಕಾಮಗಾರಿಯು ಪೂರ್ಣಗೊಂಡಿದ್ದು, ಬಾಕಿ ಕಾಮಗಾರಿಯು ಪ್ರಗತಿಯಲ್ಲಿದ್ದು, ಪರಿಷ್ಕೃತ ಅಂದಾಜು ಪಟ್ಟಿ ಅನುಮೋದನೆಗಾಗಿ ಸಲ್ಲಿಸಲಾಗಿದೆ. ಅಂದಾಜು ಪಟ್ಟಿ ಅನುಮೋದನೆ ದೊರೆತ ಕೊಡಲೇ ಕಾಮಗಾರಿ ಪೂರ್ಣಗೊಳಿಸಲಾಗುವುದು.
3	ರಾಷ್ಟ್ರೀಯ ಹೆದ್ದಾರಿ-275ಕೆ ಮೈಸೂರು ಹೊರವರ್ತಲ ರಸ್ತೆ ಕಿ.ಮೀ. 10.00 ರಿಂದ ಕಿ. ಮೀ. 41.535 ರವರೆಗೆ ರಸ್ತೆ ಬಲಪಡಿಸುವ ಅಭಿವೃದ್ಧಿ ಕಾಮಗಾರಿ	ಮೈಸೂರು	ಮೈಸೂರು	144.71	70.01	ಕಾಮಗಾರಿಯು ಪ್ರಗತಿಯಲ್ಲಿದ್ದು, 06.08.2022 ಗೆ ಪೂರ್ಣಗೊಳ್ಳುತ್ತದೆ.
4	ರಾಷ್ಟ್ರೀಯ ಹೆದ್ದಾರಿ-275 ಮೈಸೂರು - ಬಂಟ್ವಾಳ ಭಾಗದಲ್ಲಿ ಕಿ.ಮೀ. 132.324 ರಿಂದ ಕಿ. ಮೀ. 169.000 ರವರೆಗೆ ರಸ್ತೆ ಬಲಪಡಿಸುವ ಅಭಿವೃದ್ಧಿ ಕಾಮಗಾರಿ. Job No. NH-275-KNT-2017-18-861	ಮೈಸೂರು	ಹುಣಸೂರು/ಪಿರಿಯಾಪಟ್ಟಣ	26.43	21.09	ಕಾಮಗಾರಿ ಪೂರ್ಣಗೊಂಡಿದೆ
5	ರಾಷ್ಟ್ರೀಯ ಹೆದ್ದಾರಿ-275 ಮೈಸೂರು - ಬಂಟ್ವಾಳ ಭಾಗದಲ್ಲಿ ಕಿ.ಮೀ. 171.850 ರಿಂದ 190.500 & 193.560 ರಿಂದ 199.250 ರವರೆಗೆ ರಸ್ತೆ ಬಲಪಡಿಸುವ ಅಭಿವೃದ್ಧಿ ಕಾಮಗಾರಿ. Job No. NH-275-KNT-2017-18-860	ಮೈಸೂರು	ಹುಣಸೂರು	21.14	7.63	ಕಾಮಗಾರಿಯು ಪ್ರಗತಿಯಲ್ಲಿದ್ದು, 31.03.2022 ಗೆ ಪೂರ್ಣಗೊಳ್ಳುತ್ತದೆ.
	ಒಟ್ಟು			275.06	156.61	

LCQ - 1163(1395) ಶ್ರೀ. ಸಿ.ಎನ್ ಮಂಜೇಗೌಡ (ಸ್ಥಳೀಯ ಸಂಸ್ಥೆಗಳ ಕ್ಷೇತ್ರ)

ಉತ್ತರಿಸುವ ದಿನಾಂಕ: 09-03-2022

ಕಳೆದ ಎರಡು ವರ್ಷಗಳಲ್ಲಿ ಮೈಸೂರು ಮತ್ತು ಟಾಮರಾಹನಗರ ಜಿಲ್ಲೆಯಲ್ಲಿ ಕರ್ನಾಟಕ ರಸ್ತೆ ಅಭಿವೃದ್ಧಿ ನಿಗಮ ನಿಯಮಿತ ವ್ಯಾಪ್ತಿಯಲ್ಲಿ ಕೈಗೊಂಡಿರುವ ರಸ್ತೆ ಕಾಮಗಾರಿಗಳ ವಿವರಗಳು

ಕ್ರ.ಸ	ಕಾಮಗಾರಿಯ ಹೆಸರು	ರಸ್ತೆಯ ಉದ್ದ ಕಿ.ಮೀಗಳಲ್ಲಿ	ಅಂದಾಜು ಮೊತ್ತ (ರೂ.ಕೋಟಿಗಳಲ್ಲಿ)	ಗುತ್ತಿಗೆ ಮೊತ್ತ (ರೂ.ಕೋಟಿಗಳಲ್ಲಿ)	ಫೆಬ್ರವರಿ 2022 ರ ಅಂತ್ಯದವರೆಗೆ ಕಾಮಗಾರಿಯ ಒಟ್ಟು ವೆಚ್ಚ	ಷರಾ
	ಮೈಸೂರು ಜಿಲ್ಲೆ					
1	2	3	4	5	6	7
	2018-19 ನೇ ಸಾಲಿನಲ್ಲಿ ಕೈಗೊಳ್ಳಲಾದ ರಸ್ತೆ ಕಾಮಗಾರಿಗಳು					
1	ಮೈಸೂರು ಜಿಲ್ಲೆಯ ಕೆ.ಆರ್. ನಗರ ತಾಲ್ಲೂಕಿನಲ್ಲಿ ಸಾಗರ ಕಟ್ಟಿ ಮಾರ್ಗ ಇಲವಾಲದಿಂದ ಕೆ.ಆರ್.ನಗರಕ್ಕೆ (ರಾ.ಹೆ-117) 11.40 ಕಿ.ಮಿ ನಿಂದ 15.60 ವರೆಗೆ ಸುಧಾರಣೆಗಳು (4.46ಕಿ.ಮಿ)	4.46	5.97	5.79	5.79	ದಿನಾಂಕ:10-09-2020 ರಂದು ಕಾಮಗಾರಿ ಪೂರ್ಣಗೊಂಡಿದೆ.
	2019-20 ನೇ ಸಾಲಿನಲ್ಲಿ ಕೈಗೊಳ್ಳಲಾದ ರಸ್ತೆ ಕಾಮಗಾರಿಗಳು					
	ಯಾವುದು ಇರುವುದಿಲ್ಲ					
	2020-21 ನೇ ಸಾಲಿನಲ್ಲಿ ಕೈಗೊಳ್ಳಲಾದ ರಸ್ತೆ ಕಾಮಗಾರಿಗಳು					
2	ಮೈಸೂರು ಜಿಲ್ಲೆ, ಕೆ.ಆರ್. ನಗರ ತಾಲ್ಲೂಕಿನ ಇಳವಾಲ - ಕೆ.ಆರ್. ನಗರ ತಾಲ್ಲೂಕಿನ ಕಿ.ಮೀ 15.600 ನಿಂದ 19.600 ವರೆಗೆ ರಸ್ತೆ ಅಭಿವೃದ್ಧಿ	4.00	6.10	4.39	0.00	ಕಾಮಗಾರಿ ಪ್ರಾರಂಭಿಸಿದ ದಿನಾಂಕ: 09-06-2021 ಮತ್ತು ಪೂರ್ಣಗೊಳಿಸಬೇಕಾದ ದಿನಾಂಕ: 09-05-2022 ರಸ್ತೆಯು ಸಿ.ಡಿ. ಕಾಮಗಾರಿಗಳು ಪೂರ್ಣಗೊಂಡಿದ್ದು, ಡಬ್ಲ್ಯೂ.ಎಂ.ಎಂ ಕಾಮಗಾರಿ ಪ್ರಗತಿಯಲ್ಲಿದೆ.
3	ಮೈಸೂರು ಜಿಲ್ಲೆ, ಮೈಸೂರು ತಾಲ್ಲೂಕು ವ್ಯಾಪ್ತಿಯಲ್ಲಿ ರಸ್ತೆ ಅಭಿವೃದ್ಧಿ 1) ರಾಮೇನಹಳ್ಳಿ ಗ್ರಾಮದಿಂದ ಇಲವಾಲ ಸಾಗರಕಟ್ಟಿ ರಸ್ತೆ (ಅಮಚವಾಡಿ ರಸ್ತೆ) 0.00 ಕಿ.ಮೀ ಯಿಂದ 2.60 ಕಿ.ಮೀ ವರೆಗೆ ರಸ್ತೆ ಅಭಿವೃದ್ಧಿ 2) ಶ್ರವಣಗುಡ್ಡ ಲೂಪ್ ರೋಡ್ (ಎಮ್ ಡಿ ಆರ್) 0.00 ಕಿ.ಮೀ ಯಿಂದ 2.60 ಕಿ.ಮೀ ವರೆಗೆ ರಸ್ತೆ ಅಭಿವೃದ್ಧಿ 3) ಅಲೋಕ ರಸ್ತೆ ಅಭಿವೃದ್ಧಿ ಕಾಮಗಾರಿ (ಬೈಪಾಸ್ -ಇಲವಾಲ) 0.00 ಕಿ.ಮೀ ಯಿಂದ 4.60 ಕಿ.ಮೀ ವರೆಗೆ ರಸ್ತೆ ಅಭಿವೃದ್ಧಿ	9.80	12.83	9.07	0.00	ಕಾಮಗಾರಿ ಪ್ರಾರಂಭಿಸಿದ ದಿನಾಂಕ: 12-08-2021 ಮತ್ತು ಪೂರ್ಣಗೊಳಿಸಬೇಕಾದ ದಿನಾಂಕ: 29-06-2022 ರಸ್ತೆಯು ಸಿ.ಡಿ. ಕಾಮಗಾರಿಗಳು ಪೂರ್ಣಗೊಂಡಿದ್ದು, ಸಬ್ ಗ್ರೇಡ್ ಮತ್ತು ಜಿ.ಎಸ್.ಬಿ ಕಾಮಗಾರಿ ಪ್ರಗತಿಯಲ್ಲಿದೆ.
	ಟಾಮರಾಹನಗರ ಜಿಲ್ಲೆಯಲ್ಲಿ ಯಾವುದೇ ಕಾಮಗಾರಿಗಳು ಇರುವುದಿಲ್ಲ					

ಅನುಬಂಧ 24

ಕೆ.ಆರ್.ಡಿ.ಸಿ.ಎಲ್.
ಮುಖ್ಯ ಇಂಜಿನಿಯರ್
ಕೆ.ಆರ್.ಡಿ.ಸಿ.ಎಲ್., ಬೆಂಗಳೂರು

Annexure - I

Sl No	Pkg No	Details of Packages	SH/MDR	CER No.	Administrative Approved Amount (Rs. in lakhs)	Total Package Cost (Rs. in lakhs)	Length Proposed as per DPR in Km	Length Proposed as per VO in Km	Physical Progress		Balance Length (Km)	Financial Progress		Remarks
									Total Length Completed (in km)	% Progress		Total Cost (Rs. In Lakhs)	Total Cost (Rs. In Lakhs)	
Mysore District														
Mysore Taluk														
1	335	A	SH-117	168 / 2018-19	337.00	4318.00	2.560	2.810	2.810	100.00%	0.000	3542.58	Completed	
		B	Improvements to Mysore Belagola Road MDR from Km 4.10 to Km 9.70 (in Selected Reaches) in Mysore Taluk of Mysore District.	MYS 08	169 / 2018-19		1044.00	3.850	3.850	3.850	100.00%			0.000
		C	Improvements to Direct road to K.R.S Road MDR from Km 0.00 to Km 5.60 (in Selected Reaches) in Mysore Taluk of Mysore District. Via Koorgalli, KIADE Industrial area	MYS 7	170 / 2018-19		1013.00	3.430	3.430	3.430	100.00%			0.000
		D	Improvements to Elawala-Sagarakatte Road to Meenakshipura Via Chatrada Koppalu-kalluru-Hedahalli MDR from Km 0.00 to Km 7.30 (in selected reaches) in Mysore Taluk of Mysore District.	MYS 243	171 / 2018-19		739.00	6.630	6.154	6.150	99.94%			0.004
		E	Improvements to Yelwala-Sagarakatte to join Chikkanahalli Road via Anandur MDR from Km 3.2 to Km 7.30 (in selected reaches) in Mysore Taluk of Mysore District.	MYS 19	172 / 2018-19		341.00	2.680	2.828	2.828	100.00%			0.000
		F	Improvements to Jayapura -Kadakola Road to join Maballi road via Doora- Marballi hundi MDR from Km 0.00 to Km 10.1 (in selected reaches) in Mysore Taluk of Mysore District.	MYS 212	173 / 2018-19		673.00	5.630	5.630	5.540	98.40%			0.090
		G	Improvements to KRS Road to join Naganahalli via Shyadanahalli Road MDR from Km 0.00 Km 1.65 Km (in selected reaches) in Mysore Taluk of Mysore District.	MYS 211	174 / 2018-19		171.00	1.650	4.550	4.370	96.04%			0.180
2	336	A	Improvements to Mysore-Bogadi- Gaddige Road to join Nagavala Road MDR via Shettyayakanahalli- Bommenahalli Road from Km 2.60 Km 7.95 Km (in selected reaches) in Mysore Taluk of Mysore District.	MYS 10	175 / 2018-19	500.00	1904.00	4.900	4.900	4.805	98.06%	0.095	1106.51	Work Under Progress
		B	Improvements to Mysore-Manandavadi Road to join Doddakanya road MDR via Dadadahalli, Byathahally Road from Km 4.00 Km 13.00 Km (in selected reaches) in Mysore Taluk of Mysore District.	MYS 213	176 / 2018-19	500.00		4.120	4.330	4.330	100.00%	0.000		
		C	Improvements to Sindhuvali - Kallahalli Road MDR via Harohalli from Km 0.00 Km 7.80 Km (in selected reaches) in Mysore Taluk of Mysore District.	MYS 202	177 / 2018-19	500.00		4.500	4.500	4.500	100.00%	0.000		
		D	Improvements to Koratagero-Bavalli Road (via kanakapura) to Bangalore - Bandipura Road (via Rammanahalli- Hanchya - Kesare- Kamanakerehundi-K.R Mill) MDR from Km 8.05 to Km 11.75 Km (in selected reaches) in Mysore Taluk of Mysore District.	MYS 206	178 / 2018-19	404.00		3.680	3.680	3.370	91.58%	0.310		
Mysore Taluk : Total					6222.00	6222.00	43.630	46.662	45.983	0.679	4649.09			

Annexure - 1


Sl No	Pkg No	Details of Packages	SH/MDR	CER No.	Administrative Approved Amount (Rs. in lakhs)	Total Package Cost (Rs. in lakhs)	Length Proposed as per DPR in Km	Length Proposed as per VO in Km	Physical Progress		Balance Length (Km)	Financial Progress		Remarks
									Total Length Completed (in km)	% Progress		Total Cost (Rs. In Lakhs)	Total Cost (Rs. In Lakhs)	
K R Nagar Taluk														
3	337	A	Improvements to Highway Connecting Ilavala - K.R Nagar road to BB road (SH-119) from Km 0.00 to Km 7.55 (in Selected Reaches) in K R Nagar Taluk of Mysore District Via Lalanadevanhalli, Naravanapura, Kaggere.	SH - 119	179 / 2018-19	400.00	1225.00	2.730	2.480	2.480	100.00%	0.000	773.45	Completed
		B	Improvements to Road from H.S.K road to join B. J road (MDR) from Km 0.00 to Km 14.40 (in Selected Reaches) in K R Nagar Taluk of Mysore District Via Balluru, Pashupathi, Hebsuru	KRN 70	180 / 2018-19	825.00		7.260	6.250	6.250	100.00%	0.000		
4	338	Improvements to Hampapura- Saligrama road (SH-120) from Km 0.00 to Km 17.40 (in Selected Reaches) and Improvements to Mirla - Chunchankatte road from Km 0.00 to Km 6.475 (MDR) in K R Nagar Taluk of Mysore District Via Machenahalli, Mirla, Ankanahalli	SH - 120	181 / 2018-19	1540.00	1540.00	11.080	12.150	11.950	98.35%	0.200	1164.68	Completed	
5	339	Improvements to Ramanathapura-Terakanambi Road (SH-86) from Km 7.80 to Km 22.25 (in Selected Reaches) in K R Nagar Taluk of Mysore District.	SH - 86	182 / 2018-19	1800.00	1800.00	14.450	14.450	10.150	70.24%	4.300	1274.67	Work Under Progress	
K R Nagar Taluk : Total						4565.00	4565.00	35.52	35.33	30.83	3.69	4.50	3212.80	0.00
Hunsur Taluk														
6	340	A	Improvements to Ramanathapura-Terakanambi Road (SH-86) from Km 38.70 to Km 53.00 (in Selected Reaches) in Hunsur Taluk of Mysore District.	SH - 86	183 / 2018-19	1877.00	2285.00	11.555	11.055	11.055	100.00%	0.000	2299.46	Completed
		B	Improvements to Kattemalalavadi -Makodu road (MDR) from Km 0.00 to Km 8.00 (in Selected Reaches) in Hunsuru Taluk of Mysore District Via Muduru, Maruru	HNS 06	184 / 2018-19	408.00		5.000	4.906	4.906	100.00%	0.000		
7	341	A	Improvements to Bilikere - Karimuddanahalli road (MDR) from Km 0.00 to Km 18.10 (in Selected Reaches) in Hunsuru Taluk of Mysore District Via Dalalu, Challalli, Dharmapura	HNS	185 / 2018-19	467.00	1924.00	2.800	2.400	2.400	100.00%	0.000	1883.51	Completed
		B	Improvements to Road joining Santhekere Kodi to Mysore - Bangalore road (MDR) from Km 0.00 to Km 13.20 (in Selected Reaches) in Hunsuru Taluk of Mysore District Nantajapura, Udduru, Beejaganahalli	HNS35	186 / 2018-19	962.00		9.638	9.638	9.638	100.00%	0.000		
		C	Improvements to Manuganahalli - Gommatagiri road (MDR) from Km 0.00 to Km 5.10 (in Selected Reaches) in Hunsuru Taluk of Mysore District	MDR - HNS 23	187 / 2018-19	495.00		4.840	4.840	4.840	100.00%	0.000		
Hunsur Taluk : Total						4209.00	4209.00	33.83	32.84	32.84	5.00	0.00	4182.97	0.00
H D Kote Taluk														
8	342	A	Improvements to Ramanathapura-Terakanambi Road (SH-86) from Km 70.10 to Km 107.75 (in Selected Reaches) H D Kote Taluk of Mysore District.	SH - 86	188 / 2018-19	1400.00	2344.00	16.540	16.540	6.950	42.02%	9.590	955.06	Work Under Progress
		B	Improvements to Antharasanthe to Kabini Main road (MDR) from Km 0.00 to Km 8.32 (in Selected Reaches) in H D Kote Taluk of Mysore District Via Ramenahalli	HDK 62	189 / 2018-19	944.00		7.912	7.912	7.900	99.85%	0.012		
H D Kote Taluk : Total						2344.00	2344.00	24.45	24.45	14.85	1.42	9.60	955.06	0.00

Annexure - ~~E~~

Sl No	Pkg No	Details of Packages	SH/MDR	CER No.	Administrative Approved Amount (Rs. in lakhs)	Total Package Cost (Rs. in lakhs)	Length Proposed as per DPR in Km	Length Proposed as per VO in Km	Physical Progress		Balance Length (Km)	Financial Progress		Remarks					
									Total Length Completed (in km)	% Progress		Total Cost (Rs. In Lakhs)							
Piriyapatna Taluk																			
9	343	A	Improvements to Road from Halebidu - Anechowkuru road to Siddapura (MDR) from Km 16.00 to Km 25.39 (in Selected Reaches) in Piriyapatna Taluk of Mysore District Beguru, Mutthuru, Bhuvanahalli	PRP 07	190 / 2018-19	837.00	4460.00	9.390	9.390	9.000	95.85%	0.390	1231.48	Work Under Progress					
		B	Improvements to Road from Piriyapatna to Kundanahalli (MDR) from Km 0.00 to Km 19.64 (in Selected Reaches) in Piriyapatna Taluk of Mysore District Via Lakshmiपुरa, Hunasvadi, Kundanavalli	PRP 11	191 / 2018-19	1970.00		18.875	18.875	7.075	37.48%	11.800							
		C	Improvements to Road from Goralli - Chapparadalli - Amblare road (MDR) from Km 0.00 to Km 13.66 (in Selected Reaches) in Piriyapatna Taluk of Mysore District Via Doddakammaravalli	PRP 09	192 / 2018-19	1653.00		13.660	13.660	8.360	61.20%	5.300							
Piriyapatna Taluk Total						4460.00	4460.00	41.93	41.93	24.44	1.95	17.49	1231.48	0.00					
Chamarajanagara District																			
Kollegala Taluk																			
10	344	A	Improvements to Kollegala - Hasanurghat Road SH-38 from Km 0.00 to Km 3.25 and Km 12.84 to Km 51.80 (in Selected Reaches) in Kollegala Taluk of Chamarajanagara District.	SH-38	193 / 2018-19	1500.00	2075.00	10.000	10.000	1.600	16.00%	8.400	152.68	Work Under Progress					
		B	Improvements to Naripura to Mathipura Cross Road MDR from Km 0.27 to Km 5.53 and Km 9.70 to Km 10.00 (in selected reaches) in Kollegala Taluk of Chamarajanagara District. Via Palya	KLL 21	194 / 2018-19	575.00		5.530	5.530	5.200	94.03%	0.330							
Gundlupete Taluk																			
11	345	A	Improvements to Alathoor-Baragi-Chennamallipura Road MDR from Km 4.70 to Km 23.30 (in Selected Reaches) in Gundlupete Taluk of Chamarajanagar District Via Garaganahalli, Hasagooli, Desipuruam, Baragi, Vangalli & Channamallipura	GNP 05	195 / 2018-19	675.00	3350.00	6.100	6.100	5.935	97.30%	0.165	2530.14	Completed					
		B	Improvements to Bommanahalli - Bommalapura Road MDR from Km 1.3 to Km 6.5 (in selected reaches) and Bommanahalli Arakalavadi road MDR from Km 23.00 to Km 23.500 and Km 33.900 to Km 34.400 (in Selected Reaches) in Gundlupete Taluk of Chamarajanagar District.	GNP 11 GNP 10	196 / 2018-19	500.00		3.880	3.880	3.710	95.62%	0.170							
		Chamarajanagar Taluk																	
		C	Improvements to Haradanahalli - Arakalavadi Road MDR from Km 0.10 to Km 23.00 (in Selected Reaches) in Chamarajanagar Taluk of Chamarajanagar District. Via Amachavadi-Honnalli-Yaraganahalli	CRN 05	197 / 2018-19	1850.00		17.850	17.850	17.760	99.50%	0.090							
D	Improvements to Badanaguppe - Nanjadevanapura road MDR from Km 0.00 to Km 3.03 (in Selected Reaches) in Chamarajanagar Taluk of Chamarajanagar District. Via Heggotara.	CRN 19	198 / 2018-19	325.00	3.030	3.030	3.030	100.00%	0.000										

Annexure - 68

SI No	Pkg No	Details of Packages	SH/ MDR	CER No.	Administrative Approved Amount (Rs. in lakhs)	Total Package Cost (Rs. in lakhs)	Length Proposed as per DPR in Km	Length Proposed as per VO in Km	Physical Progress		Balance Length (Km)	Financial Progress		Remarks			
									Total Length Completed (in km)	% Progress		Total Cost (Rs. In Lakhs)					
		Yalandur Taluk															
12	346	A	Improvements to Mellahalli-Kestur-Kinakahalli-Agara road MDR from Km 0.00 to Km 15.1 (in Selected Reaches) in selected reaches in Yalandur Taluk of Chamarajanagara District. Via Kestur	YLN 2	199 / 2018-19	1300.00	1800.00	11.500	11.500	3.700	32.17%	7.800	641.89	Work Under Progress			
		Kollegala Taluk															
		B	Improvements to Panyadundi -Alduru road MDR from Km 11.00 to Km 15.00 (in Selected Reaches) in Kollegala Taluk of Chamarajanagar District. Via Dasanuru, Ummatturu, Jannur, Jannur Hosur, Hallikerehundi, Naviluru, Alduru	MDR-CRN 204	200 / 2018-19	250.00		2.500	2.500	2.500	100.00%	0.000					
		Yalandur Taluk															
		C	Improvements to Gumballi - Mudigundam road MDR from Km 13.00 to Km 15.50 (MDR) in selected reaches in Yalandur Taluk of Chamarajanagara District. Via Gowdalli, Ganaganuru, Mallarpalya, Harakereagrahara, Kunigalli, Surapura	MDR-KLL 201	201 / 2018-19	250.00	2.500	2.500	2.500	100.00%	0.000						
		Chamarajanagara District				7225.00	7225.00	62.890	62.890	45.935		16.955	3324.71				


 Chief Project Officer,
 Project Implementation Unit,
 State Highway Development Project,
 K.R.Circle, Bangalore

ಅನುಬಂಧ

2022 - 23 ನೇ ಸಾಲಿನಲ್ಲಿ ಲೋಕೋಪಯೋಗಿ ಇಲಾಖೆ ವತಿಯಿಂದ ಹೊಸ ರಸ್ತೆ ಸೇತುವೆ ಕಾಮಗಾರಿಗಳನ್ನು ನಿರ್ಮಿಸಲು ಮೈಸೂರು ಜಿಲ್ಲೆ ಹಾಗೂ ಚಾಮರಾಜನಗರ ಜಿಲ್ಲೆ ವ್ಯಾಪ್ತಿಯ ತಾಲ್ಲೂಕುವಾರು ವಿವರ

ಕ್ರ.ಸಂ	ತಾಲ್ಲೂಕು	ಅನುದಾನ (ರೂ.ಲಕ್ಷಗಳಲ್ಲಿ)	ಪರಾ
1	ಮೈಸೂರು ಜಿಲ್ಲೆ		
	2022-23ನೇ ಸಾಲಿನಲ್ಲಿ ಯಾವುದೇ ಹೊಸ ರಸ್ತೆ ಮತ್ತು ಸೇತುವೆ ಕಾಮಗಾರಿಗಳಿಗೆ ಯೋಜನೆಯನ್ನು ಸಲ್ಲಿಸಿರುವುದಿಲ್ಲ.		
2	ಚಾಮರಾಜನಗರ ಜಿಲ್ಲೆ		
	ಚಾಮರಾಜನಗರ	5000	ಅನುಧಾನ ಕೋರಿ ಕಾರ್ಯಕ್ರಮ ಪಟ್ಟಿ ಸಲ್ಲಿಸಲಾಗಿದೆ
	ಗುಂಡ್ಲುಪೇಟೆ	2900	
	ಕೊಳ್ಳೇಗಾಲ	400	
	ಹನೂರು	2000	

ಕಳೆದ ಐದು ವರ್ಷಗಳಲ್ಲಿ (2019-20, 2020-21 ಮತ್ತು 2021-22 ನೇ ಸಾಲಿನಲ್ಲಿ) ಮೈಸೂರು ಮತ್ತು ಚಾಮರಾಜನಗರ ಜಿಲ್ಲೆಯಲ್ಲಿ ಲೋಕೋಪಯೋಗಿ ಇಲಾಖೆಯ ರಾಷ್ಟ್ರೀಯ ಹೆದ್ದಾರಿಯ ಕೇಂದ್ರ ಭೂ ಸಲಿಗೆ ಮಂತ್ರಾಲಯದ ವತಿಯಿಂದ ಸಿ. ಆರ್. ಎಫ್ ಯೋಜನೆ ಅಡಿಯಲ್ಲಿ ಹೊಸದಾಗಿ ನಿರ್ಮಿಸಿರುವ ಕಾಮಗಾರಿಯ ವಿವರ.

ಕ್ರ.ಸಂ	ಕಾಮಗಾರಿಯ ಹೆಸರು	ಜಿಲ್ಲೆ	ತಾಲ್ಲೂಕು	ಅಂದಾಜು ಮೊತ್ತ ಕೋಟಿಗಳಲ್ಲಿ	ಮುಕ್ತಾಯಗೊಳಿಸಿದ ಬೇಕಾದ / ಮುಕ್ತಾಯಗೊಂಡ ದಿನಾಂಕ	ಖರ್ಚಾಗಿರುವ ಮೊತ್ತ ಕೋಟಿಗಳಲ್ಲಿ	Taluk	ಷರಾ
1	Improvements to Black spots at Bylukuppe(Job. No: CRF-KNT- 2016-17-1622).	Mysuru	Priyapattanna	2.00	30.04.2022	1.07	Priyapattanna	ಕಾಮಗಾರಿಯು ಪ್ರಗತಿಯಲ್ಲಿದ್ದು.
2	Construction of Bridge at Hitna village from Chikkadevarabetta across Kabini River H.D.Kote Taluk, Mysuru District. Job no: CRF-KNT-2016-17-1654	Mysuru	HDKote	20.00	31.03.2022	2.45	HDKote	ಕಾಮಗಾರಿಯು ಪ್ರಗತಿಯಲ್ಲಿದ್ದು.
3	Reconstruction of Bridge major, across Cauvery River near Bannur, Mysuru District in the State of Karnataka. Job no: CRF-KNT-2016-17-1676	Mysuru	TNARASIPURA	30.00	31.03.2022	8.22	TNARASIPURA	ಕಾಮಗಾರಿಯು ಪ್ರಗತಿಯಲ್ಲಿದ್ದು.
4	Improvement to road from Priyapatna to Siddapur via Komalapura , Teleginakoppe from km 5.85 to 16.00	Mysuru	Periyapatna	7.00	30.05.2022	0.79	Periyapatna	ಕಾಮಗಾರಿಯು ಪ್ರಗತಿಯಲ್ಲಿದ್ದು.
5	Improvements to twin road from Gundlupet - Yalandur State Highway including Municipality coverage in Gundlupet	Chamarajanagara	Gundlupete	4.00	26.05.2019	1.94	Gundlupet	ಕಾಮಗಾರಿ ಪೂರ್ಣಗೊಂಡಿದೆ
6	Improvements to Aswalu village to Yalachanahalli road chainage km. 0.00 to 3.50	Mysuru	Hunsur	3.20	27.11.2019	0.50	Hunsur	ಕಾಮಗಾರಿ ಪೂರ್ಣಗೊಂಡಿದೆ
7	Improvements to road from Kebbekoppal to Bannikuppe Mudalakoppalu Madahalli Madahallikaval road via Hosapura village joining road From Ch: 8.50 Km to 12.50 Km in Hunsur Taluk, Mysuru District.	Mysuru	Hunsur	1.00	30.04.2022	0.00	Hunsur	ಕಾಮಗಾರಿಯು ಪ್ರಗತಿಯಲ್ಲಿದ್ದು.
8	Improvements road from Bidrahally Basapura Kenchanahally N-Begur Gandathur from km 14.50 to 21.00 .	Mysuru	HDKote	4.00	30.04.2022	0.00	HDKote	ಕಾಮಗಾರಿಯು ಪ್ರಗತಿಯಲ್ಲಿದ್ದು.
9	Improvement To Sargur Hediyaala road via Badagalapura from km 6.50 to 12.00 km	Mysuru	HDKote	4.00	31.12.2020	0.00	HDKote	ಕಾಮಗಾರಿ ಪೂರ್ಣಗೊಂಡಿದೆ
10	Improvements to road from Mysuru - Important highway Bantwal road to Kallahally, Hunasegala, Hayrige to join Hunasur - Periyapattana road from KM 2.00 to 7.00 in Hunsur Taluk, Mysuru District.	Mysuru	Hunsur	1.00	12.12.2019	0.00	Hunsur	ಕಾಮಗಾರಿ ಪೂರ್ಣಗೊಂಡಿದೆ.
11	Improvements to Tarikallu Singamaranahally road via Karimuddanahally From Ch: 0.00 Km to 3.00 & 8.50 to 14.00 Km in Hunsur Taluk, Mysuru District.	Mysuru	Hunsur	4.80	31.12.2021	0.01	Hunsur	ಕಾಮಗಾರಿಯು ಪ್ರಗತಿಯಲ್ಲಿದ್ದು.
12	Improvements to Roads from Saraguru to Hediyaala from Ch: 31.30 Km to 34.40 Nanjanagud taluk, Mysore District and providing way side amenities opposite to Nanjudeshwara temple at Nanjanagud. Job no: CRF-KNT-2016-17-1975	Mysuru	NANJANAGUD	8.00	31.12.2021	6.36	NANJANAGUD	ಕಾಮಗಾರಿಯು ಪ್ರಗತಿಯಲ್ಲಿದ್ದು.

ಕ್ರ.ಸಂ	ಕಾಮಗಾರಿಯ ಹೆಸರು	ಜಿಲ್ಲೆ	ತಾಲ್ಲೂಕು	ಅಂದಾಜು ಮೊತ್ತ ಕೋಟಿಗಳಲ್ಲಿ	ಮುಕ್ತಾಯಗೊಳಿಸ ಬೇಕಾದ / ಮುಕ್ತಾಯಗೊಂಡ ದಿನಾಂಕ	ಏರ್ಪಡಿಸಿದ ಮೊತ್ತ ಕೋಟಿಗಳಲ್ಲಿ	Taluk	ಷರಾ
13	Improvements to roads from Devirammanahalli road via Valagere adjoining to Malkundi road km. 16.50 to 17.815 & km. 20.10 to 22.50 Nanjangud tq. Mysore District and wayside amenities and beautification in PWD office premises, Nanjanagud. (Job No: CRF-KNT- 2016-17-1976)	Mysuru	NANJANAGUD	5.00	15.10.2019	2.78	NANJANAGUD	ಕಾಮಗಾರಿ ಪೂರ್ಣಗೊಂಡಿದೆ
14	Improvements to Road Ilavala Nagavala Bisanunde from km 15.00 to 24.80 in Chamundeshwari	Mysuru	Chamundeshwari	4.00	30.04.2021	0.00	Chamundeshwari	ಕಾಮಗಾರಿ ಪೂರ್ಣಗೊಂಡಿದೆ
15	Improvements to Road Joining Kadakola to Jayapura from ch. 8.00 to 12.80 km in Mysuru taluk, Mysuru District CRF-KNT- 2016-17-1997)	Mysuru	CHAMUNDESHWARI	5.00	31.03.2021	3.73	CHAMUNDESHWARI	ಕಾಮಗಾರಿ ಪೂರ್ಣಗೊಂಡಿದೆ
16	Improvement to Circute House road from Ch. 0.00 to 9.60 Mysuru Taluk, Mysuru District.	Mysuru	Chamundeshwari	10.00	30.11.2021	0.07	Chamundeshwari	ಕಾಮಗಾರಿ ಪೂರ್ಣಗೊಂಡಿದೆ
17	Improvement to road from Kempisiddanahundi Hejjige Toremavu Himnavu from Ch. 1.600 to 6.00 Km in Varuna MLA constituency Nanjanagud Taluk, Mysuru District.	Mysuru	Varuna	3.50	07.09.2019	0.00	Varuna	ಕಾಮಗಾರಿ ಪೂರ್ಣಗೊಂಡಿದೆ
18	Improvements to road from Chikkuru Muddanahalli via Hadahalli Ch: 0.00 to 5.40 in Chamaraanagar Tq.	Mysuru	HDKote	5.00	31.12.2021	0.00	HDKote	ಕಾಮಗಾರಿಯು ಪ್ರಗತಿಯಲ್ಲಿದ್ದು.
19	Improvements to Ramanathapura- Therakanambi road (SH-86) to Koratagere- Bavali road (SH-33) via H.D.Kote- Naganahalli- Thareka- Sathigehndi- Antharasanthe from Km.1.00 to 12.60 in HD Kote Tq, Mysuru Dist.	Mysuru	HDKote	10.00	30.04.2022	1.58	HDKote	ಕಾಮಗಾರಿಯು ಪ್ರಗತಿಯಲ್ಲಿದ್ದು.
20	Reconstruction of Bridge at Ch.36.20 of Srirangapatna to Malaimahadeswara betta road SH-79 at Km.5.70 of Kempegowdanakoppalu to BM road via Deshvalli and widening of bridges at Ch.2.08 and Km.4.08 of Hasuvatti-Shivanasamudra road in T.Narasipura Tq, Mysuru Dist.	Mysuru	TNarasipura	2.00	30.04.2022	0.00	TNarasipura	ಕಾಮಗಾರಿಯು ಪ್ರಗತಿಯಲ್ಲಿದ್ದು.
21	Improvements to Srirangapattana to Malai Mahadeswara betta road SH-79 from Km.48.30 to 59.59 in T.N.Pura Taluk, Mysuru Dist.	Mysuru	TNarasipura	4.00	15.02.2022	0.00	TNarasipura	ಕಾಮಗಾರಿ ಪೂರ್ಣಗೊಂಡಿದೆ
22	Improvements to road joining Koratagere- bavali road SH-33 to Srirangapatna- Malaimahadeswara betta road SH-79 via Bannur Kaveri circle, Senapatihalli , Ganiganakoplu from Km.0.67 to 1.55 (Bannur Kaveri circle- Senapatihalli Attahalli road) in T.N.Pura Taluk, Mysuru Dist.And Improvements to Link Road from NH-212 to Agasteshwara temple in T.Narasipura	Mysuru	TNarasipura	4.00	31.05.2022	0.50	TNarasipura	ಕಾಮಗಾರಿಯು ಪ್ರಗತಿಯಲ್ಲಿದ್ದು.
23	Improvements and widening to road from Dandikere road to Hallikerehundi joining road via Piliyahally-Varakodu-Hosahundi-Badagalahundi - Mellahally From Km: 9.70 Km to 11.200 & Km.13.68 to 13.77 (construction of bridge & approaches) and Km 15.69 to 16.30	Mysuru	Varuna	3.00	31.12.2021	0.00	Varuna	ಕಾಮಗಾರಿ ಪೂರ್ಣಗೊಂಡಿದೆ.

ಕ್ರ.ಸಂ	ಕಾಮಗಾರಿಯ ಹೆಸರು	ಜಿಲ್ಲೆ	ತಾಲ್ಲೂಕು	ಅಂದಾಜು ಮೊತ್ತ ಕೋಟಿಗಳಲ್ಲಿ	ಮುಕ್ತಾಯಗೊಳಿಸ ಬೇಕಾದ / ಮುಕ್ತಾಯಗೊಂಡ ದಿನಾಂಕ	ಖರ್ಚಾಗಿರುವ ಮೊತ್ತ ಕೋಟಿಗಳಲ್ಲಿ	Taluk	ಪರಾ
	Km in Varuna constituency Mysuru Taluk Mysuru District.							
24	Widening and strengthening road from Hadinaru- Alattur from Ch.1.90 to 5.00 in Varuna MLA constituency Nanjanagud Taluk, Mysuru District	Mysuru	Nanjanagud	2.00	07.09.2019	0.00	Nanjanagud	ಕಾಮಗಾರಿ ಪೂರ್ಣಗೊಂಡಿದೆ
25	Improvement BBBT Major District Road from Km.60.00 to 62.30 in K.R. Nagar Tq.in Musuru Dist.	Mysuru	KRNagara	2.50	13.12.2019	0.65	KRNagara	ಕಾಮಗಾರಿ ಪೂರ್ಣಗೊಂಡಿದೆ
26	Improvements to twin road from Gundlupet - Yalandur State Highway including Municipality coverage in Gundlpet	Chamarajanagara	Gundlupete	4.00	26.05.2019	1.94	Gundlupet	ಕಾಮಗಾರಿ ಪೂರ್ಣಗೊಂಡಿದೆ
27	Veeranapura - Harave - Heggavadi Improvements to road from road from km19.00 to 21.00 and approach roads	Chamarajanagara	Gundlupet	5.00	24.12.2019	0.00	Gundlupet	ಕಾಮಗಾರಿ ಪೂರ್ಣಗೊಂಡಿದೆ
	Total			158.00		32.58		

ರಾಜ್ಯ ಹೆದ್ದಾರಿ ಅಭಿವೃದ್ಧಿ ಯೋಜನೆಯ ಹಂತ- 4 ಘಟ್ಟ-2 ರಡಿಯಲ್ಲಿ ರಸ್ತೆಗಳ ಅಭಿವೃದ್ಧಿ ಪ್ರಸ್ತಾವನೆ


ಅನುಬಂಧ-3

ಕ್ರ.ಸಂ	ಪ್ಯಾಕೇಜ್ ಸಂಖ್ಯೆ	ಕಾಮಗಾರಿ ಹೆಸರು	ರಾ.ಹೆ/ಜಿಲ್ಲಾ ಮುಖ್ಯ ರಸ್ತೆ ಸಂಖ್ಯೆ	ವಿಧಾನಸಭಾ ಕ್ಷೇತ್ರದಲ್ಲಿನ ರಸ್ತೆಯ ಉದ್ದ (ಕಿ.ಮಿ ಗಳಲ್ಲಿ)	ಅಭಿವೃದ್ಧಿ ಪಡಿಸುತ್ತಿರುವ ರಸ್ತೆಯ ಉದ್ದ (ಕಿ.ಮಿ ಗಳಲ್ಲಿ)	ಒಟ್ಟು ಅಂದಾಜು ಮೊತ್ತ (ರೂ. ಲಕ್ಷಗಳಲ್ಲಿ)	ಷರಾ
ಮೈಸೂರು ವಿಭಾಗ							
1	576	ಮೈಸೂರು ಜಿಲ್ಲೆ ಮೈಸೂರು ನಗರದಲ್ಲಿ ಕೊರಟಗೆರೆ ಬಾವಲಿ ರಸ್ತೆ ರಾ.ಹೆ-33 ರ ಸರಪಳಿ 189.60 ರಿಮದ 192.64 ಕಿ.ಮೀ ತುಳಸಿದಾಸ್ ಆಸ್ಪತ್ರೆ ಯಿಂದ ಶ್ರೀರಾಂಪುರ ವರೆಗೆ (ಆಯ್ಕೆ ಭಾಗಗಳಲ್ಲಿ) ರಸ್ತೆ ಅಭಿವೃದ್ಧಿ ಕಾಮಗಾರಿ.	ರಾ.ಹೆ-33	44.30	1.00	250.00	ರಾಜ್ಯ ಹೆದ್ದಾರಿ ಅಭಿವೃದ್ಧಿ ಯೋಜನೆ ಘಟ್ಟ-2ರ ರಸ್ತೆ ಅಭಿವೃದ್ಧಿ ಪಡಿಸುವ ಕಾಮಗಾರಿಗಳಿಗೆ ಆಡಳಿತಾತ್ಮಕ ಅನುಮೋದನೆ ದೊರೆತಿದ್ದು, ಟೆಂಡರ್ ಪ್ರಕ್ರಿಯೆ ಪ್ರಗತಿಯಲ್ಲಿದೆ.
		ಮೈಸೂರು ಜಿಲ್ಲೆ ನಂಜನಗೂಡು ತಾಲ್ಲೂಕು ಬಾಗಲಕೋಟೆ-ಬಿಳಿಗಿರಿರಂಗನ ಬೆಟ್ಟ ರಾಜ್ಯ ಹೆದ್ದಾರಿ 57 ರ ಸರಪಳಿ ಕಿ.ಮೀ 621.82 ಯಿಂದ 634.02 ಕಿ.ಮೀ. ವರೆಗೆ (ಆಯ್ಕೆ ಭಾಗಗಳಲ್ಲಿ) ರಸ್ತೆ ಅಭಿವೃದ್ಧಿ ಕಾಮಗಾರಿ.	ರಾಜ್ಯ ಹೆದ್ದಾರಿ-57	26.46	7.50	1350.00	
		ಮೈಸೂರು ಜಿಲ್ಲೆ ನಂಜನಗೂಡು ತಾಲ್ಲೂಕು ರಾಮನಾಥಪುರ-ತೆರಕಣಾಂಬಿ ರಾಜ್ಯ ಹೆದ್ದಾರಿ 86 ರ ಸರಪಳಿ ಕಿ.ಮೀ 109.83 ರಿಂದ 117.00 ಕಿ.ಮೀ. ವರೆಗೆ (ಆಯ್ಕೆ ಭಾಗಗಳಲ್ಲಿ) ರಸ್ತೆ ಅಭಿವೃದ್ಧಿ ಕಾಮಗಾರಿ.	ರಾಜ್ಯ ಹೆದ್ದಾರಿ-86	10.90	4.00	700.00	
		ಮೈಸೂರು ಜಿಲ್ಲೆ ನಂಜನಗೂಡು ತಾಲ್ಲೂಕು ಹುರಾದಿಂದ ರಾಮನಾಥಪುರ-ತೆರಕಣಾಂಬಿ ರಸ್ತೆಗೆ ಸೇರುವ ಮಾರ್ಗ ಹಂಚಿಪುರ ಸರಪಳಿ ಕಿ.ಮೀ 5.16 ಯಿಂದ 6.90 ಕಿ.ಮೀ. ವರೆಗೆ (ಆಯ್ಕೆ ಭಾಗಗಳಲ್ಲಿ) ರಸ್ತೆ ಅಭಿವೃದ್ಧಿ ಕಾಮಗಾರಿ	ಜಿಲ್ಲಾ ಮುಖ್ಯ ರಸ್ತೆ	9.36	1.50	200.00	
1	577	ಮೈಸೂರು ಜಿಲ್ಲೆ ಮೈಸೂರು ತಾಲ್ಲೂಕು, ಕೆ.ಆರ್.ಎಸ್.ನಿಂದ ಮೈಸೂರು ರಿಂಗ್ ರಸ್ತೆ ಸೇರುವ ರಾಜ್ಯ ಹೆದ್ದಾರಿಯಲ್ಲಿ ಎಚ್.ಹೆಚ್-117 ರಿಂದ ಶ್ರವಣಗುಡ್ಡ , ಸೀಗಹಳ್ಳಿ ಮತ್ತು ಧನಗಲ್ಲಿ ಹತ್ತಿರ ಗುಮಚನಹಳ್ಳಿಯಿಂದ ಎಸ್.ಕಲ್ಲಹಳ್ಳಿ ಹಾಗೂ ಹಾರೋಹಳ್ಳಿ ಹತ್ತಿರ ಮತ್ತು ಮುರುಡಗಲ್ಲಿಯಿಂದ ದೊಡ್ಡಕಾಟೂರುವರೆಗೆ ಸರಪಳಿ 9.50 ಕಿ.ಮೀ ರಿಂದ 67.20 ಕಿ.ಮೀ ವರೆಗೆ (ಆಯ್ಕೆ ಭಾಗಗಳಲ್ಲಿ) ರಸ್ತೆ ಅಭಿವೃದ್ಧಿ ಕಾಮಗಾರಿ.	ರಾ.ಹೆ	57.58	4.00	500.00	ರಾಜ್ಯ ಹೆದ್ದಾರಿ ಅಭಿವೃದ್ಧಿ ಯೋಜನೆ ಘಟ್ಟ-2ರ ರಸ್ತೆ ಅಭಿವೃದ್ಧಿ ಪಡಿಸುವ ಕಾಮಗಾರಿಗಳಿಗೆ ಆಡಳಿತಾತ್ಮಕ ಅನುಮೋದನೆ ದೊರೆತಿದ್ದು, ಟೆಂಡರ್ ಪ್ರಕ್ರಿಯೆ ಪ್ರಗತಿಯಲ್ಲಿದೆ.
		ಮೈಸೂರು ಜಿಲ್ಲೆ ಮೈಸೂರು ತಾಲ್ಲೂಕು, ಗುಂಗ್ರಾಲ್ ಭತ್ತದಿಂದ ಕೆ.ನಾಗನಹಳ್ಳಿ ರಸ್ತೆ ಸರಪಳಿ 0.20 ಕಿ.ಮೀ ನಿಂದ 2.36 ಕಿ.ಮೀ ವರೆಗೆ (ಆಯ್ಕೆ ಭಾಗಗಳಲ್ಲಿ) ರಸ್ತೆ ಅಭಿವೃದ್ಧಿ ಕಾಮಗಾರಿ	ಜಿ.ಮು.ರ	2.16	1.60	250.00	
		ಮೈಸೂರು ಜಿಲ್ಲೆ ಮೈಸೂರು ತಾಲ್ಲೂಕು ಮೈಸೂರು- ನಗುವಿನಹಳ್ಳಿ ರಸ್ತೆ ಸರಪಳಿ 3.98 ಕಿ.ಮೀ ನಿಂದ 6.95 ಕಿ.ಮೀ ವರೆಗೆ (ಆಯ್ಕೆ ಭಾಗಗಳಲ್ಲಿ) ರಸ್ತೆ ಅಭಿವೃದ್ಧಿ ಕಾಮಗಾರಿ	ಜಿ.ಮು.ರ	6.95	1.50	250.00	
		ಮೈಸೂರು ಜಿಲ್ಲೆ ಟಿ.ನರಸೀಪುರ ತಾಲ್ಲೂಕು ಶ್ರೀರಂಗಪಟ್ಟಣ ಮಲ್ಲೇಹದೇಶ್ವರ ರಾಜ್ಯ ಹೆದ್ದಾರಿ - 79ರ ಸರಪಳಿ ಕಿ.ಮೀ 16.48 ರಿಂದ 31.95 ಕಿ.ಮಿ.ವರೆಗೆ (ಆಯ್ಕೆ ಭಾಗಗಳಲ್ಲಿ) ರಸ್ತೆ ಅಭಿವೃದ್ಧಿ ಕಾಮಗಾರಿ.	ರಾಜ್ಯ ಹೆದ್ದಾರಿ-79	45.19	1.60	500.00	
		ಮೈಸೂರು ಜಿಲ್ಲೆ ಬಿ.ಎಂ.ರಸ್ತೆಯಿಂದ ಬೀಡನಹಳ್ಳಿ, ಹನುಮನಾಳು, ಮಾರಗೌಡನಹಳ್ಳಿ ಮಾರ್ಗವಾಗಿ ಸುಲ್ತಾನ್ ರಸ್ತೆಗೆ ಸೇರುವ ರಸ್ತೆ ಸರಪಳಿ ಕಿ.ಮೀ 1.23 ರಿಂದ 9.060 ಕಿ.ಮಿ.ವರೆಗೆ (ಆಯ್ಕೆ ಭಾಗಗಳಲ್ಲಿ) ರಸ್ತೆ ಅಭಿವೃದ್ಧಿ ಕಾಮಗಾರಿ.	ಜಿಲ್ಲಾ ಮುಖ್ಯ ರಸ್ತೆ -207	9.06	1.40	200.00	
		ಮೈಸೂರು ಜಿಲ್ಲೆ ಟಿ.ನರಸೀಪುರ ತಾ ಮುಂಗೂರು-ಬನ್ನಹಳ್ಳಿ ಹುಂಡಿ ರಸ್ತೆ ಸರಪಳಿ 0.00 ರಿಂದ 16.150 ಕಿ.ಮೀ. ವರೆಗೆ (ಆಯ್ಕೆ ಭಾಗಗಳಲ್ಲಿ) ರಸ್ತೆ ಅಭಿವೃದ್ಧಿ ಕಾಮಗಾರಿ	ಜಿಲ್ಲಾ ಮುಖ್ಯ ರಸ್ತೆ -17	16.15	3.00	300.00	

2	578	ಮೈಸೂರು ಜಿಲ್ಲೆ ಹುಣಸೂರು ತಾಲ್ಲೂಕು ಕಟ್ಟಿಮಳಲವಾಡಿಯಿಂದ - ಸಣ್ಣನಹಳ್ಳಿ-ಕೊತ್ತೇಗಾಲ ಮಾರ್ಗ ಎಂ.ಬಿ ರಸ್ತೆಯನ್ನು ಸೇರುವ ರಸ್ತೆ ಸರಪಳಿ ಕಿ.ಮೀ 0.00 ರಿಂದ 3.60 ಕಿ.ಮೀ ವರೆಗೆ (ಆಯ್ಕೆ ಭಾಗಗಳಲ್ಲಿ) ರಸ್ತೆ ಅಭಿವೃದ್ಧಿ ಕಾಮಗಾರಿ.	ಜಿಲ್ಲಾ ಮುಖ್ಯ ರಸ್ತೆ	10.30	2.70	350.00	ರಾಜ್ಯ ಹೆದ್ದಾರಿ ಅಭಿವೃದ್ಧಿ ಯೋಜನೆ ಘಟ್ಟ-2ರ ರಸ್ತೆ ಅಭಿವೃದ್ಧಿ ಪಡಿಸುವ ಕಾಮಗಾರಿಗಳಿಗೆ ಆಡಳಿತಾತ್ಮಕ ಅನುಮೋದನೆ ದೊರೆತಿದ್ದು, ಟೆಂಡರ್ ಪ್ರಕ್ರಿಯೆ ಪ್ರಗತಿಯಲ್ಲಿದೆ.
		ಮೈಸೂರು ಜಿಲ್ಲೆ ಹುಣಸೂರು ತಾಲ್ಲೂಕು ಹುಣಸೂರು ಧರ್ಮಪುರ ರಸ್ತೆ ಸರಪಳಿ 0.00 ರಿಂದ 14.40 ಕಿ.ಮೀ ವರೆಗೆ (ಆಯ್ಕೆ ಭಾಗಗಳಲ್ಲಿ) ರಸ್ತೆ ಅಭಿವೃದ್ಧಿ ಕಾಮಗಾರಿ.	ಜಿಲ್ಲಾ ಮುಖ್ಯ ರಸ್ತೆ	14.40	2.30	300.00	
		ಮೈಸೂರು ಜಿಲ್ಲೆ ಹುಣಸೂರು ತಾಲ್ಲೂಕು ತರಿಕಲ್ಲು-ಸಿಂಗರಮಾರನಹಳ್ಳಿ ರಸ್ತೆ ಸರಪಳಿ 10.00 ರಿಂದ 13.50 ಕಿ.ಮೀ ವರೆಗೆ (ಆಯ್ಕೆ ಭಾಗಗಳಲ್ಲಿ) ರಸ್ತೆ ಅಭಿವೃದ್ಧಿ ಕಾಮಗಾರಿ	ಜಿಲ್ಲಾ ಮುಖ್ಯ ರಸ್ತೆ ಸಂಖ್ಯೆ-ಹೆಚ್.ಎನ್.ಎಸ್.	13.50	2.30	300.00	
		ಮೈಸೂರು ಜಿಲ್ಲೆ ಹುಣಸೂರು ತಾಲ್ಲೂಕು ರತ್ನಪುರಿಯಿಂದ ಹೊಸವಾರಂಚಿ ರಸ್ತೆ ಮಾರ್ಗ ಕುಡಿನೀರುಮುದ್ದನಹಳ್ಳಿ ರಸ್ತೆ ಸೇರುವ ರಸ್ತೆ ಸರಪಳಿ 0.30 ಕಿ.ಮೀ ರಿಂದ 9.50 ವರೆಗೆ (ಆಯ್ಕೆ ಭಾಗಗಳಲ್ಲಿ) ರಸ್ತೆ ಅಭಿವೃದ್ಧಿ ಕಾಮಗಾರಿ.	ಜಿಲ್ಲಾ ಮುಖ್ಯ ರಸ್ತೆ	9.50	1.70	250.00	
		ಮೈಸೂರು ಜಿಲ್ಲೆ ಪಿರಿಯಾಪಟ್ಟಣ ತಾಲ್ಲೂಕಿನ ಕೆ.ಆರ್.ನಗರ-ಕಟ್ಟಿಮಳಲವಾಡಿ-ಚನ್ನಂಗರೆ ರಸ್ತೆ ಮಾರ್ಗ ಮಾಕೋಡು ರಾವಂದೂರು- ಅತ್ತಿಗೋಡು- ಸಂಗರಶೆಟ್ಟಿಹಳ್ಳಿ ರಸ್ತೆಯ ಸರಪಳಿ 23.71 ರಿಂದ 27.71 ಕಿ.ಮೀವರೆಗೆ (ಆಯ್ಕೆ ಭಾಗಗಳಲ್ಲಿ) ರಸ್ತೆ ಅಭಿವೃದ್ಧಿ	ಜಿಲ್ಲಾ ಮುಖ್ಯ ರಸ್ತೆ	19.71	3.00	400.00	
		ಮೈಸೂರು ಜಿಲ್ಲೆ ಪಿರಿಯಾಪಟ್ಟಣ ತಾಲ್ಲೂಕಿನ ಪೂನಾಡಹಳ್ಳಿ-ಚಿಕ್ಕನೇರಳೆ-ಹಾರನಹಳ್ಳಿ ರಸ್ತೆಯ ಸರಪಳಿ 9.20 ಕಿ.ಮೀ. 15.20 ಕಿ.ಮೀ.ವರೆಗೆ (ಆಯ್ಕೆ ಭಾಗಗಳಲ್ಲಿ) ರಸ್ತೆ ಅಭಿವೃದ್ಧಿ ಕಾಮಗಾರಿ.	ಜಿಲ್ಲಾ ಮುಖ್ಯ ರಸ್ತೆ	15.00	4.00	600.00	
		ಮೈಸೂರು ಜಿಲ್ಲೆ ಹೆಚ್.ಡಿ. ಕೋಟೆ ತಾಲ್ಲೂಕಿನ ಕೊರಟಗೆರೆ-ಬಾವಲಿ ರಾಜ್ಯ ಹೆದ್ದಾರಿ 33 ರಸ್ತೆಯ ಸ.213.37 ರಿಂದ 278.00 ಕಿ.ಮೀ ವರೆಗೆ (ಆಯ್ಕೆ ಭಾಗಗಳಲ್ಲಿ) ರಸ್ತೆ ಅಭಿವೃದ್ಧಿ ಕಾಮಗಾರಿ.	ರಾ.ಹೆ	64.63	5.50	1000.00	
3	579	ಮೈಸೂರು ಜಿಲ್ಲೆ ಕೆ.ಆರ್.ನಗರ ತಾಲ್ಲೂಕಿನ ಹೊಳೇನರಸೀಪುರ - ಸಾಲಿಗ್ರಾಮ - ಕೆ.ಆರ್.ನಗರ ರಸ್ತೆ (ರಾಜ್ಯ ಹೆದ್ದಾರಿ-108) ರಸ್ತೆಯ ಸರಪಳಿ ಕಿ.ಮೀ 19.50 ರಿಂದ 32.00 ಕಿ.ಮೀ ವರೆಗೆ (ಆಯ್ಕೆ ಭಾಗಗಳಲ್ಲಿ) ರಸ್ತೆ ಅಭಿವೃದ್ಧಿ ಕಾಮಗಾರಿ.	ರಾ.ಹೆ- 108	32.00	2.00	400.00	ರಾಜ್ಯ ಹೆದ್ದಾರಿ ಅಭಿವೃದ್ಧಿ ಯೋಜನೆ ಘಟ್ಟ-2ರ ರಸ್ತೆ ಅಭಿವೃದ್ಧಿ ಪಡಿಸುವ ಕಾಮಗಾರಿಗಳಿಗೆ ಆಡಳಿತಾತ್ಮಕ ಅನುಮೋದನೆ ದೊರೆತಿದ್ದು,
		ಮೈಸೂರು ಜಿಲ್ಲೆ ಕೆ.ಆರ್.ನಗರ ತಾಲ್ಲೂಕಿನ ರಾಮನಾಥಪುರ - ತೆರಕಣಾಂಬಿ ರಸ್ತೆಯಿಂದ ಚಿಕ್ಕಹನಸೋಗೆ, ಚನ್ನಂಗರೆ, ಕಾವಲನಹಳ್ಳಿ, ಹಲಗನಹಳ್ಳಿ, ಕಣಗಾಲು, ಮುತ್ತಿನ ಮುಳಸೋಗೆ, ಆವರ್ತಿ ಮುಖಾಂತರ ಭಂಡಾಳ - ಬೆಂಗಳೂರು (ಎನ್.ಹೆಚ್.275)	ರಾ.ಹೆ	7.00	2.00	300.00	
		ಮೈಸೂರು ಜಿಲ್ಲೆ ಕೆ.ಆರ್.ನಗರ ತಾಲ್ಲೂಕಿನ ಕೆ.ಆರ್.ನಗರ - ಬೆಟ್ಟದಪುರ ರಸ್ತೆಯಿಂದ ಕೆ.ಆರ್.ನಗರ - ಮಳಲಿ-ಹೊಸಕೋಟೆ-ರಾವಂದೂರು ರಾಜ್ಯ ಹೆದ್ದಾರಿ ರಸ್ತೆಯ ಸರಪಳಿ ಕಿ.ಮೀ 8.00 ರಿಂದ 17.50 ಕಿ.ಮೀ. ವರೆಗೆ (ಆಯ್ಕೆ ಭಾಗಗಳಲ್ಲಿ) ರಸ್ತೆ ಅಭಿವೃದ್ಧಿ	ರಾ.ಹೆ	17.50	2.00	300.00	

4	595	ಮೈಸೂರು ಜಿಲ್ಲೆ ನಂಜನಗೂಡು ತಾಲ್ಲೂಕು ಶಿರಾ ನಂಜನಗೂಡು (ಎಸ್.ಹೆಚ್. 84) ರಸ್ತೆಯ ಸರಪಳಿ 227.00 ಕಿ.ಮೀ. ನಿಂದ 227.750 ಕಿ.ಮೀ. ವರೆಗೆ (ಆಯ್ದು ಭಾಗಗಳಲ್ಲಿ) ರಸ್ತೆ ಅಭಿವೃದ್ಧಿ ಕಾಮಗಾರಿ	ರಾ.ಹೆ	23.00	0.75	200.00	ಟೆಂಡರ್ ಪ್ರಕ್ರಿಯೆ ಪ್ರಗತಿಯಲ್ಲಿದೆ.
		ಮೈಸೂರು ಜಿಲ್ಲೆ ನಂಜನಗೂಡು ತಾಲ್ಲೂಕು ಹನುಮನಪುರದಿಂದ ಪಿ.ಮರಳ್ಳಿ-ಅವತಾಳಪುರ ಮಾರ್ಗವಾಗಿ ದೊಡ್ಡಹೊಮ್ಮ ಸೇರುವ ರಸ್ತೆ ಸರಪಳಿ ಕಿ.ಮೀ 1.00 ರಿಂದ 8.00 ಕಿ.ಮೀ ವರೆಗೆ (ಆಯ್ದು ಭಾಗಗಳಲ್ಲಿ) ರಸ್ತೆ ಅಭಿವೃದ್ಧಿ ಕಾಮಗಾರಿ	ಜಿ.ಮು.ರ	11.70	5.50	800.00	
ಒಟ್ಟು				466.35	60.85	9700.00	
ಚಾಮರಾಜನಗರ ವಿಭಾಗ							
5	580	ಚಾಮರಾಜನಗರ ಜಿಲ್ಲೆ ಚಾಮರಾಜನಗರ ತಾಲ್ಲೂಕಿನ ಬದನಗುಪ್ಪೆ ನಂಜದೇವನಪುರ ರಸ್ತೆ ಸರಪಳಿ 3.80 ಕಿ.ಮೀ. ಯಿಂದ ಸರಪಳಿ 5.80 ಕಿ.ಮೀ. ವರೆಗೆ (ಆಯ್ದು ಭಾಗಗಳಲ್ಲಿ) ರಸ್ತೆ ಅಭಿವೃದ್ಧಿ ಕಾಮಗಾರಿ.	ಜಿಲ್ಲಾ ಮುಖ್ಯ ರಸ್ತೆ	5.80	1.50	200.00	ರಾಜ್ಯ ಹೆದ್ದಾರಿ ಅಭಿವೃದ್ಧಿ ಯೋಜನೆ ಘಟ್ಟ-2ರ ರಸ್ತೆ ಅಭಿವೃದ್ಧಿ ಪಡಿಸುವ ಕಾಮಗಾರಿಗಳಿಗೆ ಆಡಳಿತಾತ್ಮಕ ಅನುಮೋದನೆ ದೊರಕಿದ್ದು, ಟೆಂಡರ್ ಪ್ರಕ್ರಿಯೆ ಪ್ರಗತಿಯಲ್ಲಿದೆ.
		ಚಾಮರಾಜನಗರ ಜಿಲ್ಲೆ ಚಾಮರಾಜನಗರ ತಾಲ್ಲೂಕಿನ ಕೊಡಿಮೊಳೆ-ಬಸವನಪುರ-ಬ್ಯಾಡ್‌ಮೂಡ್ಲು ರಸ್ತೆ ಸರಪಳಿ 1.60 ಕಿ.ಮೀ. ಯಿಂದ ಸರಪಳಿ 6.50 ಕಿ.ಮೀ. ವರೆಗೆ (ಆಯ್ದು ಭಾಗಗಳಲ್ಲಿ) ರಸ್ತೆ ಅಭಿವೃದ್ಧಿ ಕಾಮಗಾರಿ.	ಜಿಲ್ಲಾ ಮುಖ್ಯ ರಸ್ತೆ	6.50	3.10	450.00	
		ಚಾಮರಾಜನಗರ ಜಿಲ್ಲೆ ಚಾಮರಾಜನಗರ ತಾಲ್ಲೂಕಿನ ಸಂತೆಮರಳ್ಳಿ-ಹೆಬ್ಬಸೂರು ರಸ್ತೆ ಸರಪಳಿ 6.95 ಕಿ.ಮೀ. ಯಿಂದ ಸರಪಳಿ 10.00 ಕಿ.ಮೀ. ವರೆಗೆ (ಆಯ್ದು ಭಾಗಗಳಲ್ಲಿ) ರಸ್ತೆ ಅಭಿವೃದ್ಧಿ ಕಾಮಗಾರಿ.	ಜಿಲ್ಲಾ ಮುಖ್ಯ ರಸ್ತೆ	15.00	1.50	200.00	
		ಚಾಮರಾಜನಗರ ಜಿಲ್ಲೆ ಚಾಮರಾಜನಗರ ತಾಲ್ಲೂಕಿನ ಉಡಿಗಾಲ-ಕೊತ್ತವಾಡಿ-ವೆಂಕಟರಮಣಸ್ವಾಮಿ ಬೆಟ್ಟ ರಸ್ತೆ ಸರಪಳಿ 7.20 ಕಿ.ಮೀ. ಯಿಂದ ಸರಪಳಿ 8.50 ಕಿ.ಮೀ. ವರೆಗೆ (ಆಯ್ದು ಭಾಗಗಳಲ್ಲಿ) ರಸ್ತೆ ಅಭಿವೃದ್ಧಿ ಕಾಮಗಾರಿ.	ಜಿಲ್ಲಾ ಮುಖ್ಯ ರಸ್ತೆ	8.50	1.00	150.00	
6	581	ಚಾಮರಾಜನಗರ ಜಿಲ್ಲೆ ಚಾಮರಾಜನಗರ ತಾಲ್ಲೂಕು ಟಿ. ನರಸಿಪುರ(ಮೂಗೂರು ಕ್ರಾಸ್) ದಿಂದ ಸಂತೆಮರಳ್ಳಿ ರಸ್ತೆ ಸರಪಳಿ 0.00 ಕಿ.ಮೀ. ರಿಂದ 8.00 ಕಿ.ಮೀ. ವರೆಗೆ (ಆಯ್ದು ಭಾಗಗಳಲ್ಲಿ) ಅಭಿವೃದ್ಧಿ ಕಾಮಗಾರಿ.	ರಾ.ಹೆ	8.00	5.50	1000.00	
		ಚಾಮರಾಜನಗರ ಜಿಲ್ಲೆ ಚಾಮರಾಜನಗರ ತಾಲ್ಲೂಕು ಕುದೇರು-ತೊರವಳ್ಳಿ-ಕಸ್ತೂರು-ಮರಿಯಾಲ ರಸ್ತೆಯ ಸರಪಳಿ:1.00 ರಿಂದ ಸರಪಳಿ 9.00 ಕಿ.ಮೀ ವರೆಗೆ (ಆಯ್ದು ಭಾಗಗಳಲ್ಲಿ) ರಸ್ತೆ ಅಭಿವೃದ್ಧಿ ಕಾಮಗಾರಿ.	ಜಿಲ್ಲಾ ಮುಖ್ಯ ರಸ್ತೆ	9.00	5.50	800.00	

7	582	ಚಾಮರಾಜನಗರ ಜಿಲ್ಲೆ ಚಾಮರಾಜನಗರ ತಾಲ್ಲೂಕು (ಎಸ್.ಹೆಚ್.81) ಯಳಂದೂರು-ಗುಂಡ್ಲುಪೇಟೆ, ಉಡಿಗಾಲದಿಂದ ಎನ್.ಹೆಚ್.150ಎ ಬದನವಾಳು ವರೆಗೆ ಸೇರುವ ತಮ್ಮಡಹಳ್ಳಿ, ಕೆಂಗಾಕಿ, ಸಾಗಡೆ, ಮಲಿಯೂರು, ಕುಲಗಾಣ, ಕೆಬ್ಬೇಪುರ, ಹೆಮ್ಮರಗಾಲ	ರಾ.ಹೆ	29.45	4.80	670.00	ರಾಜ್ಯ ಹೆದ್ದಾರಿ ಅಭಿವೃದ್ಧಿ ಯೋಜನೆ ಘಟ್ಟ-2ರ ರಸ್ತೆ ಅಭಿವೃದ್ಧಿ ಪಡಿಸುವ ಕಾಮಗಾರಿಗಳಿಗೆ ಆಡಳಿತಾತ್ಮಕ ಅನುಮೋದನೆ ದೊರೆತಿದ್ದು, ಟೆಂಡರ್ ಪ್ರಕ್ರಿಯೆ ಪ್ರಗತಿಯಲ್ಲಿದೆ.
		ಚಾಮರಾಜನಗರ ಜಿಲ್ಲೆ ಚಾಮರಾಜನಗರ ತಾಲ್ಲೂಕು ಯಳಂದೂರು-ಗುಂಡ್ಲುಪೇಟೆ (ಎಸ್.ಹೆಚ್.81) ರಾಜ್ಯ ಹೆದ್ದಾರಿ ರಸ್ತೆಯಿಂದ ಎನ್.ಹೆಚ್.150ಎ ಸೇರುವ ರಸ್ತೆ ಮಾರ್ಗ ವೀರನಪುರ-ಹರವೆ-ಹೆಗ್ಗವಾಡಿ ಸರಪಳಿ ಕಿ.ಮೀ 15.16 ಯಿಂದ 18.80 ಕಿ.ಮೀವರೆಗೆ	ರಾ.ಹೆ	22.80	2.00	240.00	
		ಚಾಮರಾಜನಗರ ಜಿಲ್ಲೆ ಗುಂಡ್ಲುಪೇಟೆ ತಾಲ್ಲೂಕು ಹಸಗೂಲಿ ಮಂಚಹಳ್ಳಿ ಮಾರ್ಗವಾಗಿ ಸರಪಳಿ ಕಿ.ಮೀ 3.00 ಯಿಂದ ಸರಪಳಿ 5.50 ಕಿ.ಮೀ ವರೆಗೆ (ಆಯ್ಕೆ ಭಾಗಗಳಲ್ಲಿ) ಕುರುಬರಹುಂಡಿ ಸೇರುವ ರಸ್ತೆ ಅಭಿವೃದ್ಧಿ ಕಾಮಗಾರಿ.	ಜಿಲ್ಲಾ ಮುಖ್ಯ ರಸ್ತೆ	5.50	0.70	100.00	
		ಚಾಮರಾಜನಗರ ಜಿಲ್ಲೆ ಗುಂಡ್ಲುಪೇಟೆ ತಾಲ್ಲೂಕು ತಗ್ಗಲೂರಿ ನಿಂದ ಬೆಟ್ಟದಮಾದಹಳ್ಳಿ ಸೇರುವ ರಸ್ತೆ ಸರಪಳಿ ಕಿ.ಮೀ 6.70 ಯಿಂದ ಸರಪಳಿ 9.20 ಕಿ.ಮೀ ವರೆಗೆ (ಆಯ್ಕೆ ಭಾಗಗಳಲ್ಲಿ) ರಸ್ತೆ ಅಭಿವೃದ್ಧಿ ಕಾಮಗಾರಿ.	ಜಿಲ್ಲಾ ಮುಖ್ಯ ರಸ್ತೆ	9.20	0.70	100.00	
		ಚಾಮರಾಜನಗರ ಜಿಲ್ಲೆ ಗುಂಡ್ಲುಪೇಟೆ ತಾಲ್ಲೂಕು ಚರಕನಹಳ್ಳಿ ರಸ್ತೆಯಿಂದ ಕುರುಬರಹುಂಡಿ ಸೇರುವ ಸರಪಳಿ ಕಿ.ಮೀ 0.00 ಯಿಂದ ಸರಪಳಿ 2.50 ಕಿ.ಮೀ ವರೆಗೆ (ಆಯ್ಕೆ ಭಾಗಗಳಲ್ಲಿ) ರಸ್ತೆ ಅಭಿವೃದ್ಧಿ ಕಾಮಗಾರಿ.	ಜಿಲ್ಲಾ ಮುಖ್ಯ ರಸ್ತೆ	2.50	0.80	130.00	
		ಚಾಮರಾಜನಗರ ಜಿಲ್ಲೆ ಗುಂಡ್ಲುಪೇಟೆ ತಾಲ್ಲೂಕು ಎನ್-ಹೆಚ್ 766 ಯಿಂದ ಹಿರಿಕಾಟಿ, ದೊಡ್ಡಹುಂಡಿ ಮಾರ್ಗವಾಗಿ ಶ್ರೀಕಂಠಪುರದ ರಸ್ತೆ ಸರಪಳಿ ಕಿ.ಮೀ 0.00 ಯಿಂದ ಸರಪಳಿ 8.20 ಕಿ.ಮೀ ವರೆಗೆ (ಆಯ್ಕೆ ಭಾಗಗಳಲ್ಲಿ) ರಸ್ತೆ ಅಭಿವೃದ್ಧಿ ಕಾಮಗಾರಿ.	ಜಿಲ್ಲಾ ಮುಖ್ಯ ರಸ್ತೆ	8.20	2.50	810.00	
		ಚಾಮರಾಜನಗರ ಜಿಲ್ಲೆ ಗುಂಡ್ಲುಪೇಟೆ ತಾಲ್ಲೂಕು ಹುಲ್ಲೇಪುರ ಕಡಬೂರು ರಸ್ತೆ ಸರಪಳಿ ಕಿ.ಮೀ 13.00 ಯಿಂದ ಸರಪಳಿ 17.00 ಕಿ.ಮೀ ವರೆಗೆ (ಆಯ್ಕೆ ಭಾಗಗಳಲ್ಲಿ) ರಸ್ತೆ ಅಭಿವೃದ್ಧಿ ಕಾಮಗಾರಿ.	ಜಿಲ್ಲಾ ಮುಖ್ಯ ರಸ್ತೆ	17.00	1.50	200.00	
8	583	ಚಾಮರಾಜನಗರ ಜಿಲ್ಲೆ ಹನೂರು ತಾಲ್ಲೂಕಿನ ಹನೂರು ನಿಂದ ಎಲ್ಲೇಮಾಳ, ಕೌದಳ್ಳಿ ಮಾರ್ಗವಾಗಿ ತಾಳಬೆಟ್ಟದ ವರೆಗೆ ಸರಪಳಿ 0.00 ಕಿ.ಮೀ ರಿಂದ 16.40 ಕಿ.ಮೀ ವರೆಗೆ (ಆಯ್ಕೆ ಭಾಗಗಳಲ್ಲಿ) ರಸ್ತೆ ಅಭಿವೃದ್ಧಿ ಕಾಮಗಾರಿ.	ಜಿಲ್ಲಾ ಮುಖ್ಯ ರಸ್ತೆ	16.40	7.00	1000.00	
		ಚಾಮರಾಜನಗರ ಜಿಲ್ಲೆ ಹನೂರು ತಾಲ್ಲೂಕು ಶ್ರೀರಂಗಪಟ್ಟಣ - ಮಲ್ಲೇಮಹದೇಶ್ವರ ಬೆಟ್ಟದ ರಸ್ತೆ (ರಾ.ಹೆ - 79) ಸರಪಳಿ ಕಿ.ಮೀ 107.50 ರಿಂದ ಸರಪಳಿ 128.60 ಕಿ.ಮೀ ವರೆಗೆ (ಆಯ್ಕೆ ಭಾಗಗಳಲ್ಲಿ) ರಸ್ತೆ ಅಭಿವೃದ್ಧಿ ಕಾಮಗಾರಿ.	ರಾ.ಹೆ - 79	23.37	6.00	1000.00	
ಒಟ್ಟು				187.22	44.10	7050.00	
ಮೈಸೂರು ವಿಭಾಗದ ಒಟ್ಟು				653.57	104.95	16750.00	


 ಮುಖ್ಯ ಯೋಜನಾಧಿಕಾರಿ,
 ಯೋಜನಾ ಅನುಷ್ಠಾನ ಘಟಕ
 ರಾಜ್ಯ ಹೆದ್ದಾರಿ ಅಭಿವೃದ್ಧಿ ಯೋಜನೆ
 ಕೆ.ಆರ್.ವೃತ್ತ, ಬೆಂಗಳೂರು.