



ಕರ್ನಾಟಕ ವಿಧಾನ ಪರಿಷತ್ತು

ಚುಕ್ಕೆ ಗುರುತಿಲ್ಲದ ಪ್ರಶ್ನೆ ಸಂಖ್ಯೆ	1256
ಸದಸ್ಯರ ಹೆಸರು	ಶ್ರೀ ಎಂ.ಎಲ್. ಅನಿಲ್ ಕುಮಾರ್ (ಸ್ಥಳೀಯ ಸಂಸ್ಥೆಗಳ ಕ್ಷೇತ್ರ)
ಉತ್ತರಿಸಬೇಕಾದ ದಿನಾಂಕ	08.03.2022
ಉತ್ತರಿಸುವ ಸಚಿವರು	ಗಣಿ ಮತ್ತು ಭೂವಿಜ್ಞಾನ ಹಾಗೂ ಮಹಿಳಾ ಮತ್ತು ಮಕ್ಕಳ ಅಭಿವೃದ್ಧಿ ಮತ್ತು ವಿಕಲಚೇತನರ, ಹಿರಿಯ ನಾಗರಿಕರ ಸಬಲೀಕರಣ ಸಚಿವರು.

ಕ್ರ.ಸಂ.	ಪ್ರಶ್ನೆಗಳು	ಉತ್ತರ																																
ಅ)	ಪಟ್ಟಾ ಭೂಮಿ, ಹಳ್ಳ, ತೊರೆ, ಕೆರೆ ಹಾಗೂ ನದಿ ಪ್ರದೇಶಗಳಲ್ಲಿ ಮರಳು ತೆಗೆಯಲು ಅವಕಾಶ ನೀಡುವ ಕರ್ನಾಟಕ ನೂತನ ಮರಳು ನೀತಿ 2020 ಜಾರಿಯಲ್ಲಿದೆಯೆ; ಹಾಗಿದ್ದಲ್ಲಿ, ನೂತನ ಮರಳು ನೀತಿ ಜಾರಿಗೆ ತಂದಿರುವ ಉದ್ದೇಶಗಳೇನು; (ವಿವರ ನೀಡುವುದು)	ಜಾರಿಯಲ್ಲಿರುತ್ತದೆ. ರಾಜ್ಯದ ಸಾರ್ವಜನಿಕ ಹಾಗೂ ಸರ್ಕಾರಿ ಕಾಮಗಾರಿಗಳಿಗೆ ನಿಯಮಿತವಾಗಿ ಹಾಗೂ ಕಡಿಮೆ ದರದಲ್ಲಿ ಮರಳು ಪೂರೈಕೆ ಮಾಡುವ ಮತ್ತು ಪರಿಸರಕ್ಕೆ ಧಕ್ಕೆಯಾಗದಂತೆ ಮರಳು ಗಣಿಗಾರಿಕೆಗೆ ಅವಕಾಶ ಕಲ್ಪಿಸುವ ಉದ್ದೇಶದಿಂದ ಹೊಸ ಮರಳು ನೀತಿ, 2020ನ್ನು ಜಾರಿಗೊಳಿಸಲಾಗಿರುತ್ತದೆ.																																
ಆ)	ಈ ಹೊಸ ನೀತಿಯಡಿ ಚಿಕ್ಕಮಗಳೂರು ಜಿಲ್ಲೆಯಲ್ಲಿ ಮರಳು ತೆಗೆಯಲು ಗುರುತಿಸಿರುವ ಮರಳು ನಿಕ್ಷೇಪಗಳು ಯಾವುವು; ಈ ನಿಕ್ಷೇಪಗಳಲ್ಲಿ ಲಭ್ಯವಿರುವ ಮರಳಿನ ಪ್ರಮಾಣವೆಷ್ಟು; (ತಾಲ್ಲೂಕುವಾರು ಮಾಹಿತಿ ನೀಡುವುದು)	ಹೊಸ ಮರಳು ನೀತಿ, 2020 ರಂತೆ, ಚಿಕ್ಕಮಗಳೂರು ಜಿಲ್ಲಾ ವ್ಯಾಪ್ತಿಯಲ್ಲಿ ಗುರುತಿಸಿರುವ ಮರಳು ನಿಕ್ಷೇಪ ಪ್ರದೇಶ / ಬ್ಲಾಕ್ ಗಳ ವಿವರಗಳು ಈ ಕೆಳಕಂಡಂತಿವೆ. <table border="1"> <thead> <tr> <th>ಕ್ರ ಸಂ</th> <th>ತಾಲ್ಲೂಕು</th> <th>I, II & III ನೇ ಶ್ರೇಣಿಯಲ್ಲಿ ಗುರುತಿಸಿರುವ ಮರಳು ಪ್ರದೇಶಗಳ ಸಂಖ್ಯೆ</th> <th>IV, V & VI ನೇ ಶ್ರೇಣಿಯಲ್ಲಿ ಗುರುತಿಸಿರುವ ಮರಳು ಪ್ರದೇಶಗಳ ಸಂಖ್ಯೆ</th> </tr> </thead> <tbody> <tr> <td>1.</td> <td>ಕೊಪ್ಪ</td> <td>13</td> <td>01</td> </tr> <tr> <td>2.</td> <td>ಎನ್.ಆರ್. ಪುರ</td> <td>05</td> <td>-</td> </tr> <tr> <td>3.</td> <td>ಮೂಡಿಗರೆ</td> <td>12</td> <td>02</td> </tr> <tr> <td>4.</td> <td>ಚಿಕ್ಕಮಗಳೂರು</td> <td>06</td> <td>-</td> </tr> <tr> <td>5.</td> <td>ಶೃಂಗೇರಿ</td> <td>13</td> <td>01</td> </tr> <tr> <td>6.</td> <td>ತೆರಿಕೆರೆ</td> <td>-</td> <td>01</td> </tr> <tr> <td colspan="2">ಒಟ್ಟು</td> <td>49</td> <td>05</td> </tr> </tbody> </table> ತಾಲ್ಲೂಕುವಾರು ಮರಳು ನಿಕ್ಷೇಪ / ಬ್ಲಾಕ್ ಗಳ ವಿವರ ಹಾಗೂ ಮರಳಿನ ಪ್ರಮಾಣವನ್ನು ಅನುಬಂಧ-01ರಲ್ಲಿ ನೀಡಲಾಗಿದೆ.	ಕ್ರ ಸಂ	ತಾಲ್ಲೂಕು	I, II & III ನೇ ಶ್ರೇಣಿಯಲ್ಲಿ ಗುರುತಿಸಿರುವ ಮರಳು ಪ್ರದೇಶಗಳ ಸಂಖ್ಯೆ	IV, V & VI ನೇ ಶ್ರೇಣಿಯಲ್ಲಿ ಗುರುತಿಸಿರುವ ಮರಳು ಪ್ರದೇಶಗಳ ಸಂಖ್ಯೆ	1.	ಕೊಪ್ಪ	13	01	2.	ಎನ್.ಆರ್. ಪುರ	05	-	3.	ಮೂಡಿಗರೆ	12	02	4.	ಚಿಕ್ಕಮಗಳೂರು	06	-	5.	ಶೃಂಗೇರಿ	13	01	6.	ತೆರಿಕೆರೆ	-	01	ಒಟ್ಟು		49	05
ಕ್ರ ಸಂ	ತಾಲ್ಲೂಕು	I, II & III ನೇ ಶ್ರೇಣಿಯಲ್ಲಿ ಗುರುತಿಸಿರುವ ಮರಳು ಪ್ರದೇಶಗಳ ಸಂಖ್ಯೆ	IV, V & VI ನೇ ಶ್ರೇಣಿಯಲ್ಲಿ ಗುರುತಿಸಿರುವ ಮರಳು ಪ್ರದೇಶಗಳ ಸಂಖ್ಯೆ																															
1.	ಕೊಪ್ಪ	13	01																															
2.	ಎನ್.ಆರ್. ಪುರ	05	-																															
3.	ಮೂಡಿಗರೆ	12	02																															
4.	ಚಿಕ್ಕಮಗಳೂರು	06	-																															
5.	ಶೃಂಗೇರಿ	13	01																															
6.	ತೆರಿಕೆರೆ	-	01																															
ಒಟ್ಟು		49	05																															

<p>ಇ) ಈ ಮರಳು ನೀತಿಯಿಂದ ರಾಜ್ಯ ಸರ್ಕಾರಕ್ಕೆ ಪ್ರಸಕ್ತ ಸಾಲಿನಲ್ಲಿ ಸಂದಾಯವಾಗಿರುವ ಆದಾಯವೆಷ್ಟು; ಈ ನೀತಿಯಡಿ ಪ್ರತಿ ಮೆಟ್ರಿಕ್ ಟನ್ ಮರಳಿಗೆ ನಿಗದಿಪಡಿಸಿರುವ ದರವೆಷ್ಟು; ದರ ನಿಗದಿಪಡಿಸಲು ಅನುಸರಿಸುವ ಮಾನದಂಡಗಳೇನು; (ವಿವರ ನೀಡುವುದು)</p>	<p>ಪ್ರಸ್ತುತ, ಹೊಸ ಮರಳು ನೀತಿಯು ಜಾರಿಯಲ್ಲಿದ್ದು, ಅಧಿಸೂಚನೆ ಹೊರಡಿಸಿರುವ ಮರಳು ನಿಕ್ಷೇಪ ಪ್ರದೇಶ / ಬ್ಲಾಕ್ ಗಳಲ್ಲಿ ಮರಳು ತೆಗೆಯುವ ಕಾರ್ಯ ಪ್ರಾರಂಭವಾಗಬೇಕಾಗಿರುತ್ತದೆ.</p> <ul style="list-style-type: none"> • ಚಿಕ್ಕಮಗಳೂರು ಜಿಲ್ಲಾ ವ್ಯಾಪ್ತಿಯಲ್ಲಿ I, II ಮತ್ತು III ನೇ ಶ್ರೇಣಿಯ ಹಳ್ಳಗಳ ಪಾತ್ರಗಳಲ್ಲಿ 09 ಮರಳು ಬ್ಲಾಕ್ ಗಳಲ್ಲಿ ಗ್ರಾಮ ಪಂಚಾಯತಿಯಿಂದ ಮರಳು ತೆಗೆಯಲು ಪ್ರಾರಂಭಿಸಿದ್ದು, 2,600 ಮೆಟ್ರಿಕ್ ಟನ್ ಗಳಷ್ಟು ಮರಳನ್ನು ವಿಲೇವಾರಿ ಮಾಡಲಾಗಿದ್ದು, ರೂ.2,08,000/- ರಾಜಧನ ಹಾಗೂ ರೂ. 52,800/- ಜಿಲ್ಲಾ ಖನಿಜ ಪ್ರತಿಷ್ಠಾನ ಮೊತ್ತವನ್ನು ಸಂಗ್ರಹಿಸಲಾಗಿರುತ್ತದೆ. • I, II ಮತ್ತು III ನೇ ಶ್ರೇಣಿಯ ಹಳ್ಳ / ತೋರೆ ಮತ್ತು ಕೆರೆಗಳಲ್ಲಿ ಮರಳು ತೆಗೆದು ಗ್ರಾಮ ಪಂಚಾಯತ್ ಗಳಿಗೆ ಮೂಲಕ ವಿಲೇವಾರಿ ಮಾಡುವ ಪ್ರತಿ ಮೆಟ್ರಿಕ್ ಟನ್ ಮರಳಿಗೆ ರೂ.300/- ಗಳನ್ನು ನಿಗದಿಪಡಿಸಲಾಗಿರುತ್ತದೆ. • IV, V ಮತ್ತು VI ನೇ ಶ್ರೇಣಿಯ ಹೊಳೆ / ನದಿಗಳಲ್ಲಿ ಲಭ್ಯವಿರುವ ಮರಳನ್ನು ಮತ್ತು ಅಣೆಕಟ್ಟು / ಜಲಾಶಯ / ಬ್ಯಾರೇಜ್‌ಗಳು ಮತ್ತು ಸದರಿ ಹಿನ್ನೀರಿನ ಪ್ರದೇಶಗಳಲ್ಲಿ ಹೂಳು ತೆಗೆಯುವ ಮುಖಾಂತರ ದೊರೆತ ಮರಳನ್ನು ಸರ್ಕಾರಿ ಸ್ವಾಮ್ಯದ ಸಂಸ್ಥೆಗಳಾದ ಮೆ ಕರ್ನಾಟಕ ಸ್ಟೇಟ್ ಮಿನರಲ್ ಕಾರ್ಪೊರೇಶನ್ ಲಿ., ಮತ್ತು ಮೆ ಹೆಚ್.ಪಿ. ಚಿನ್ನದ ಗಣಿ ನಿಯಮಿತ ಇವರಿಗೆ ವಹಿಸಲಾಗಿರುತ್ತದೆ. • ಸದರಿ ಸರ್ಕಾರಿ ಸ್ವಾಮ್ಯದ ಸಂಸ್ಥೆಗಳಿಂದ ವಿಲೇವಾರಿ ಮಾಡುವ ಪ್ರತಿ ಮೆಟ್ರಿಕ್ ಟನ್ ಮರಳಿಗೆ ರೂ. 700/- ಗಳನ್ನು ನಿಗದಿಪಡಿಸಲಾಗಿರುತ್ತದೆ. • ಹೊಸ ಮರಳು ನೀತಿಯಡಿ ಪ್ರತಿ ಮೆಟ್ರಿಕ್ ಟನ್ ಮರಳಿಗೆ ದರ ನಿಗದಿಪಡಿಸುವ ಸಂಬಂಧ ವಿಸ್ತೃತವಾಗಿ ಚರ್ಚೆ ನಡೆಸಿದ್ದು, ಮರಳು ಗಣಿಗಾರಿಕೆಯಿಂದ ಸರ್ಕಾರಕ್ಕೆ ಬರಬೇಕಾದ ರಾಜಧನ, ಮರಳು ಗಣಿಗಾರಿಕೆ, ಸಾಗಾಣಿಕೆ ಮತ್ತು ಸಂಗ್ರಹಣೆಗೆ ತಗಲಬಹುದಾದ ವೆಚ್ಚ, ಸ್ಕಾಕ್ ಯಾರ್ಡ್ ನಿರ್ವಹಣೆ ವೆಚ್ಚ, ಗಣಿಗಾರಿಕೆ ನಿರ್ವಹಿಸುವ ಸಂಸ್ಥೆಗಳ ಲಾಭಾಂಶ ಹಾಗೂ ಇತರೆ ಎಲ್ಲಾ ಖರ್ಚು ವೆಚ್ಚಗಳನ್ನು ಪರಿಗಣಿಸಿ ಮೇಲ್ಕಂಡ ದರವನ್ನು ನಿಗದಿಪಡಿಸಿರುತ್ತದೆ.
---	--

<p>ಈ.</p>	<p>ಶೃಂಗೇರಿ ತಾಲ್ಲೂಕಿನಲ್ಲಿ ಲಭ್ಯವಿರುವ ಮರಳು ನಿಕ್ಷೇಪಗಳು ಯಾವುವು; ಕಳೆದ 03 ವರ್ಷಗಳಲ್ಲಿ ಮರಳು ನಿಕ್ಷೇಪ ಸ್ಥಳದ ಟೆಂಡರ್ ಗಳನ್ನು ಯಾರಿಗೆ ಎಷ್ಟು ಮೌಲ್ಯಕ್ಕೆ ನೀಡಲಾಗಿದೆ; (ಮಾಹಿತಿ ನೀಡುವುದು)</p>	<p>ಶೃಂಗೇರಿ ತಾಲ್ಲೂಕು ವ್ಯಾಪ್ತಿಯಲ್ಲಿ I, II ಮತ್ತು III ನೇ ಶ್ರೇಣಿಯ ಹಳ್ಳಗಳ ಪಾತ್ರಗಳಲ್ಲಿ 13 ಮರಳು ನಿಕ್ಷೇಪ ಪ್ರದೇಶಗಳನ್ನು ಮತ್ತು IV, V ಮತ್ತು VI ನೇ ಶ್ರೇಣಿಯ ಹೊಳೆ / ನದಿಗಳಲ್ಲಿ 03 ಮರಳು ನಿಕ್ಷೇಪ ಪ್ರದೇಶಗಳನ್ನು ಗುರುತಿಸಲಾಗಿರುತ್ತದೆ. ವಿವರಗಳನ್ನು ಅನುಬಂಧ-02 ರಲ್ಲಿ ನೀಡಲಾಗಿದೆ. ನದಿ ಪಾತ್ರಗಳಲ್ಲಿ ಗುರುತಿಸಲಾಗಿರುವ 03 ಮರಳು ಬ್ಲಾಕ್ ಗಳ ಪೈಕಿ 02 ಮರಳು ಬ್ಲಾಕ್ ಗಳಿಗೆ ಕರ್ನಾಟಕ ಉಪಖನಿಜ ರಿಯಾಯಿತಿ (ತಿದ್ದುಪಡಿ) ನಿಯಮಗಳು, 2016 ರಂತೆ ಟೆಂಡರ್ ಕಂ-ಹರಾಜು ಮೂಲಕ ಮರಳು ಗುತ್ತಿಗೆಗಳನ್ನು ಮಂಜೂರು ಮಾಡಲಾಗಿರುತ್ತದೆ. ಮರಳು ಗುತ್ತಿಗೆದಾರರ ವಿವರ ಸದರಿಯವರು ಪ್ರತಿ ಟನ್ ಗೆ ಬಿಡ್ಡು ಮಾಡಿರುವ ಮೊತ್ತದ ಸಂಪೂರ್ಣ ವಿವರಗಳನ್ನು ಅನುಬಂಧ-3 ರಲ್ಲಿ ನೀಡಲಾಗಿದೆ.</p>
<p>ಉ.</p>	<p>ಪ್ರಸಕ್ತ ಲಭ್ಯವಿರುವ ಮರಳಿನ ಪ್ರಮಾಣವೆಷ್ಟು; ನಿಗದಿಪಡಿಸಿರುವ ದರವೆಷ್ಟು; ದರ ನಿಗದಿಪಡಿಸಲು ಅನುಸರಿಸುವ ಮಾನದಂಡಗಳೇನು? (ವಿವರ ನೀಡುವುದು)</p>	<p>ಪ್ರಸ್ತುತ ಸಾಲಿಗೆ ಟೆಂಡರ್-ಕಂ-ಹರಾಜು ಮೂಲಕ ಗುತ್ತಿಗೆ ಮಂಜೂರು ಮಾಡಿರುವ 02 ಮರಳು ಬ್ಲಾಕ್ ಗಳಲ್ಲಿ ಪರಿಸರ ಅನುಮತಿ ಪತ್ರದಂತೆ 78,576 ಮೆಟ್ರಿಕ್ ಟನ್ ಮರಳನ್ನು ಗಣಿಗಾರಿಕೆ ನಡೆಸಲು ಅವಕಾಶ ನೀಡಲಾಗಿರುತ್ತದೆ. ಸದರಿ ಗುತ್ತಿಗೆದಾರರಿಗೆ ಜಿಲ್ಲಾ ಮರಳು ಸಮಿತಿಯಿಂದ ನಿಗದಿಪಡಿಸಿರುವ ಮರಳು ಮಾರಾಟ ದರವನ್ನು ಅನುಬಂಧ-3 ರಲ್ಲಿ ನೀಡಲಾಗಿದೆ. ಬಿಡ್ಡುದಾರರು ಬಿಡ್ಡು ಮಾಡಿರುವ ಮೊತ್ತ, ರಾಜಧನ, ಜಿಲ್ಲಾ ಖನಿಜ ಪ್ರತಿಷ್ಠಾನ ನಿಧಿ, ಮರಳು ಗಣಿಗಾರಿಕೆ, ಸಾಗಾಣಿಕೆ ಮತ್ತು ಸಂಗ್ರಹಣೆಗೆ ತಗಲಬಹುದಾದ ವೆಚ್ಚ, ಸ್ಟಾಕ್ ಯಾರ್ಡ್ ನಿರ್ವಹಣೆಗೆ ತಗಲಬಹುದಾದ ವೆಚ್ಚ ಮತ್ತು ಲಾಭಾಂಶವನ್ನು ಪರಿಗಣಿಸಿ ಜಿಲ್ಲಾ ಮರಳು ಸಮಿತಿಯಿಂದ ಮರಳು ಮಾರಾಟ ದರವನ್ನು ನಿಗದಿಪಡಿಸಲಾಗಿರುತ್ತದೆ.</p>

ಸಂಖ್ಯೆ ಸಿಐ-ಎಂಎಂಎನ್ /100/2022



(ಆಚಾರ್ ಹಾಲಪ್ಪ ಬಸಪ್ಪ)


ಗಣಿ ಮತ್ತು ಭೂವಿಜ್ಞಾನ ಹಾಗೂ
ಮಹಿಳಾ ಮತ್ತು ಮಕ್ಕಳ ಅಭಿವೃದ್ಧಿ ಮತ್ತು
ವಿಕಲಚೇತನರ, ಹಿರಿಯ ನಾಗರಿಕರ
ಸಬಲೀಕರಣ ಸಚಿವರು.

ಸಂಖ್ಯೆ 1-10

ಇದು ಪಂಚಾಯತ್ ಪ್ರಾಚಾರ್ಯರ ಅಧೀನದಲ್ಲಿ, H & M ಸೇರಿಸಿರುವ ಹಳ್ಳಿಗಳಲ್ಲಿ / ತಾಲೂಕುಗಳಲ್ಲಿ ಗುರುತಿಸಿರುವ ಪುಸ್ತಕ ಪ್ರತಿಗಳನ್ನು ವಿವರಿಸಿ

ಕ್ರ. ಸಂ.	ತಾಲ್ಲೂಕು	ಗ್ರಾಮ ಪಂಚಾಯತ್	ಗ್ರಾಮ	ಹಳ್ಳಿ ಪಟ್ಟಿ ಸರ್ಕಾರ	ವಿಸ್ತೀರ್ಣ (ಅಕರೆಗಳಲ್ಲಿ)	ಲಕ್ಷ್ಯವಿರುವ ಪುಸ್ತಕಗಳಲ್ಲಿ
1	ಕೊಪ್ಪಳ	ಹರಿಹರಪುರ	ಹೊಸಪುರ-1	190, 66 & 80	1-00	1000
2			ಹಾಲೇಶ್ವರ-1	273	01-05	1000
3			ಹಾಲೇಶ್ವರ-2	273 & 233	0.30	500
4			ಹಾಲೇಶ್ವರ-3	60 & 25	1-15	1000
5		ಹಾಲೇಶ್ವರ-4	60 & 62	1-20	1000	
6		ಹರಿಹರಪುರ-1	12, 17, 19, 118 & 117	1-00	1000	
7		ಹರಿಹರಪುರ-2	155, 120 & 10	1-00	1000	
8		ಭುವನಕೋಟೆ	ಬೆಳವನಕೋಟೆ-1	35	0-28	500
9			ಬೆಳವನಕೋಟೆ-2	40, 41 & 39	1-20	500
10		ನಿಲಯಗಿಲು	ಹಗ್ಗು-1	110	1-10	500
11			ಕಾಳನಾಯಕನ ಕಟ್ಟೆ-1	51 & 52	1-00	500
12		ಗುಡ್ಡೇತೋಟ	ಹುಲಿನಗದ್ದೆ	207, 13, 49, 50 & 51	1-10	1000
13		ಪಾವನೇನಿ	ಮುಕ್ಕೇತೋಟ-1	190, 68, 70, 72, 74, 14, 11, 13, 10, 92, 75, 66 &	2-20	2000
14	ಎನ್.ಆರ್.ಪುರ	ಗುಬ್ಬಿಗಾ	ಈಚೆಕೆ-1	30, 31, 84 & 34	1-08	500
15			ಈಚೆಕೆ-2	35, 36 & 38	2-00	1000
17		ಹೂವನಕೋಟೆ	ಬರ್ಹಾಟ-1	56	0-20	400
18			ಕಾನೂರು-1	63	1-20	400
19	ಯೂಜಿನರ	ಠಾಂಡಹಳ್ಳಿ	ಕಡಿಯಾಳು-1	13, 17 & 19	2-00	500
20			ಫಾಲ್ಗುಣಿ	ಈಚೆತೋಟವು-1	327, 320, 329, 330, 346 & 341	0-20
21		ಸುಂಕನೂರು	ಬೆಳವನ-1	93	1-00	500
22		ನಂದಿಪುರ	ಗೌತಮೇಶ್ವರಿ-1	55, 57 & 58	0-15	100
23			ಗೌತಮೇಶ್ವರಿ-2	66, 75 & 76	1-00	500
24		ಊರುಬುಗಿ	ಮಣ್ಣಿಕೆ-1	113	1-10	500
25			ಹಳೆಕೆ-1	143, 149, 152, 151 & 191	1-10	200
26		ಇಡಕೋಟೆ	ಇಡಕೋಟೆ-1	44 & 46	0-20	200
27			ಹಂಪುರು-1	46 & 47	0-20	200
28		ಗೋಣಿಬೀಡು	ಗೋಣಿಬೀಡು-1	148, 209 & 210	0-32	500
29		ತೃಪುರ	ತೃಪುರ-1	108, 109, 100, 97, 96, 95, 92, 91, 90, 99 & 76	1-00	500
30			ಬಿಕ್ಕಿ-1	131 & 129	1-00	1000
31		ಬೀದಾನ	ಹುಣಸೇಹಳ್ಳಿ-1	316	0-20	100
32	ಹುಣಸೇಹಳ್ಳಿ-1		184	0-25	100	
33	ಬೀದಾನ-1		77 & 78	1-00	300	
34	ಬೀದಾನ-1		49	0-10	300	
35	ಬೀದಾನ-1		134, 142 & 143	0-16	100	
36	ಬೀದಾನ-2		239, 174 & 171	0-20	100	

ಕ್ರ. ಸಂ.	ತಾಲ್ಲೂಕು	ಗ್ರಾಮ ಪಂಚಾಯತಿ	ಗ್ರಾಮ	ಹಳೆಯ ಪಾತ್ರದ ಪಕ್ಕದ ಸರ್ವೆ ಸಂ.	ವಿಸ್ತೀರ್ಣ (ಎಕರೆಗಳಲ್ಲಿ)	ಲಭ್ಯವಿರುವ ಪ್ಲಾನ್ ಪ್ರಮಾಣ (ಮೆ.ಟನ್ ಗಳಲ್ಲಿ)
37	ಶೃಂಗೇರಿ	ಬೇಗಾರು	ಮೀಗಾ-1	89, 98 & 99	1-00	1000
38			ಸಸಿಗೊಳ್ಳಿ-1	70, 73 & 74	1-00	800
39			ಅಸನಬಾಳು-1	62, 44 & 43	1-00	1000
40			ಅಸನಬಾಳು-2	82	1-00	1000
41		ಮರ್ಕಲ್	ಯಡದಳ್ಳಿ-1	158, 157 & 69	1-10	1000
42			ಯಡದಳ್ಳಿ-2	84, 87 & 78	1-20	1000
43			ಯಡದಾಳು-1	216, 228 & 226	2-10	1000
44		ಧರೀಕೊಪ್ಪ	ಮೇಲುಕೊಪ್ಪ-1	67, 64, 145, 144 & 96	0-31	500
45			ಹೊನ್ನುವಳ್ಳಿ-1	167, 154, 219	1-00	1000
46		ಬೇಗಾರು	ಮೀಗಾ-ಸೂರುಗೊಪ್ಪ-1	84 & 86	1-21	1500
47			ಮೀಗಾ-ನೀಲಂದೂರು-1	99	0-25	1000
48		ಮೆಣಸೆ	ಕುಂತೂರು-1	170, 171, 172, 173, 174, 175, 182, 183, 184, 185, 187, 188 & 189	1-25	1000
49		ಮರ್ಕಲ್	ಯಡದಳ್ಳಿ-3	55, 119 & 72	1-20	1500


 Deputy Director (Min. Admn)
 Dept. of Mines & Geology
 Bangalore-560001

ಚಿಕ್ಕಮಗಳೂರು ಜಿಲ್ಲಾ ವ್ಯಾಪ್ತಿಯಲ್ಲಿ ಹೊಸ ಮರಳು ನೀತಿ-2020 ರಂತೆ IV, V & VI ನೇ ಶ್ರೇಣಿಯ ಹಳ್ಳಗಳಲ್ಲಿ ಗುರುತಿಸಲಾದ ಮರಳು ನಿಕ್ಷೇಪಗಳ ವಿವರ (ಜನವರಿ 2022 ರ ವರೆಗೆ)

ಕ್ರ.ಸಂ	ಕಾಲಕ್ಷೇಪ	ಗ್ರಾಮ	ವಿಸ್ತೀರ್ಣ (ಎಕರೆಗಳಲ್ಲಿ)	ಸರ್ವೆ ಸಂ	ನದಿ ವಾತ್ಸ	ಲಭ್ಯವಿರುವ ಅಂದಾಜು ಮರಳಿನ ಪ್ರಮಾಣ (ಮೆ.ಟನ್ ಗಳಲ್ಲಿ)	ಮರಳಿನ ದರ
1	ಶ್ಯಂಗೇರಿ	ಅಡ್ಡಗಡ್ಡೆ	12-20	119	ತುಂಗಾ ನದಿ	54803	ಸರ್ಕಾರದ ಆದೇಶ ಸಂಖ್ಯೆ: ಸಿಎ 344 ಎಂಎಂಎಸ್ 2019 (ಭಾಗ-2), ಬೆಂಗಳೂರು, ದಿನಾಂಕ: 10-07-2020 ರಂತೆ 01 ಮೆ.ಟನ್ ಮರಳಿಗೆ ಗರಿಷ್ಠ 700 ರೂ ಗಳ ದರವನ್ನು ನಿಗದಿಪಡಿಸಲಾಗಿರುತ್ತದೆ.
2	ಪುಂಡಿಗೇರಿ	ಕಣಚೂರು - ಜೋಗಬಲ್ಲಾಪಕೇರಿ	12-20	137,140,147,148,151,152,153,154,156,157,158,159,160 & 162, 230 & 236	ಹೇಮಾವತಿ ನದಿ	37580	
3	ಕೊಪ್ಪ	ಬೊಮ್ಮಲಾಪುರ	12-20	88 & 89	ತುಂಗಾ ನದಿ	10479	
4	ತರೀಕೇರಿ	ಸೆರ್ರಿಪುರ-ಗೋಪಾಲ	17-27	5 & 99, 100, 107 & 108	ಭದ್ರಾ ನದಿ	21505	
5	ಪುಂಡಿಗೇರಿ	ಕಿರೀಟಗರ	12-20	80,79,77,73,72,67 & 66	ಹೇಮಾವತಿ ನದಿ	35537	

ಹಿರಿಯ ಭೂನಿಜ್ಞಾನಿ
ಗಣ ಮತ್ತು ಭೂವಿಜ್ಞಾನ ಇಲಾಖೆ
ಚಿಕ್ಕಮಗಳೂರು.

ಚಿಕ್ಕಮಗಳೂರು ಜಿಲ್ಲೆಯ ಸ್ಥಳೀಯ ತಾಲ್ಲೂಕು ವ್ಯಾಪ್ತಿಯಲ್ಲಿ ಬೋಸ ಮರಳು ನಿಜಿ-2020 ರಂತೆ I, II & III ನೇ ಶ್ರೇಣಿಯ ಹಕ್ಕುಗಳಲ್ಲಿ ಗುರುತಿಸಲಾದ ಮರಳು ನಿಜಿಗಳ ವಿವರ (ಆನವರಿ 2022 ರ ವರೆಗೆ)


6ನೇ ಪುಟ - 5

ಕ್ರ.ಸಂ	ಅಂಚಣಿ	ಗ್ರಾಮ ಪಂಚಾಯತ	ಗ್ರಾಮ/ವಿಲ್ಲಾಜಿ ಹೆಸರು	ವಿಲ್ಲಾಜಿ (ಹಾಕಿದನುಳ್ಳ)	ನಜಿ ನಂ	ಅಭ್ಯರ್ಥಿಯ ಅಂಚಣಿ ಮರಳು ಪ್ರಮಾಣ (ಮೀಟರ್ ಗಾಳಿ)	ಮರಳಿನ ಮೆ	
1	ಭೃಂಗೇಶಿ	ಬೆಣಕಾಯ	ಬೆಣಕಾಯ-1	1-00	89, 98 & 99	1000	ನೋಂದಣಿ ಆದೇಶ ಸಂಖ್ಯೆ 100 344 ದಂವಿಮಿಸ್ 2019 (ಭಾಗ-2), ಬೆಂಗಳೂರು, ದಿನಾಂಕ 10-07-2020 ರಂತೆ 01 ಮೀಟರ್ ಪಾರ್ಶ್ವ ಗಡಿಪಕ್ಕಿ 300 ಮೀ ಗಳ ದಾದನ್ನು ನಿಗದಿಪಡಿಸಬೇಕೆಂದಾಗಿದೆ.	
2			ನೋಂದಣಿ-1	1-00	70, 73 & 74	800		
3			ಅಂಚಣಿಯಾಲು-1	1-00	62, 44 & 43	1000		
4			ಅಂಚಣಿಯಾಲು-2	1-00	82	1000		
5		ಮಳೇಶಿ	ಅಂಚಣಿಯಾಲು-1	1-10	158, 157 & 69	1000		
6			ಅಂಚಣಿಯಾಲು-2	1-20	84, 87 & 78	1000		
7			ಅಂಚಣಿಯಾಲು-1	2-10	216, 228 & 226	1000		
8		ಧರ್ಮಪುರ	ಪೊನ್ನೇನುಕೊಪ್ಪ	ಪೊನ್ನೇನುಕೊಪ್ಪ-1	0-31	67, 64, 145, 144 & 96		500
9				ಪೊನ್ನೇನುಕೊಪ್ಪ-1	1-00	167, 154, 219		1000
10		ಬೆಣಕಾಯ	ಬೆಣಕಾಯ-ನೋಂದಣಿಯಾಲು-1	ಬೆಣಕಾಯ-ನೋಂದಣಿಯಾಲು-1	1-21	54 & 56		1500
11				ಬೆಣಕಾಯ-ನೋಂದಣಿಯಾಲು-1	0-25	99		1000
12		ಮಳೇಶಿ	ಮಳೇಶಿ	ಮಳೇಶಿ-1	1-25	170, 171, 172, 173, 174, 175, 182, 183, 184, 185, 187, 188 & 189		1000
13						ಮಳೇಶಿ		ಅಂಚಣಿಯಾಲು-3

ಹಿರಿಯ ಮಹಾಧೀಶರಾದ
ಗಣಿ ಮತ್ತು ಭೂ ವಿಭಾಗದ ಇಲಾಖೆ
ಚಿಕ್ಕಮಗಳೂರು.

ಕರ್ನಾಟಕ ಉಪಹುನಿಜ ರಿಯಾಯಿತಿ ನಿಯಮಾವಳಿಗಳು-1994 ರ ತಿದ್ದುಪಡಿ ನಿಯಮಗಳು 2016 ರನ್ವಯ ಶ್ರುತಿಯ ಕಾಲ್ಚುಕಿನಲ್ಲಿ ಒಾಲ್ತಿಯಲ್ಲಿರುವ ಮರಳು ಗಣಿಗುತ್ತಿಗೆಗಳ ವಿವರ


ಕ್ರ.ಸಂ	ಸಾ.ಮಾಳು ಗುತ್ತಿಗೆದಾರರ ಹೆಸರು ಮತ್ತು ವಿಳಾಸ	ಸಾ.ಮಾಳು ಗುತ್ತಿಗೆ ಮುಖಾಂತರ ದಿನಾಂಕ	ಅವಧಿ	ಕಾಲ್ಚುಕು	ಗ್ರಾಮ	ವಿಸ್ತೀರ್ಣ (ಎಕರೆಗಳಲ್ಲಿ)	ಸರ್ವೆ ನಂ	ಪಡಿ ವಾಕ್ಯ	ಬಿ.ಸಿ. ಪೂರ ಮರಳು ಉತ್ಪಾದಕ ವ್ಯವಸ್ಥಾ (ಮೆಟ್ರಿಕ್ ಗಳಲ್ಲಿ)	ಮರಳಿನ ಮಾರಾಟ ದರ (1 ಮೆಟ್ರಿಕ್)
1	ಶ್ರೀ ಕೆ.ಎಸ್.ಎ.ಮೊಹಮ್ಮದ್ ರಫೀಕ್, ಕಾಸರಗೋ.	04-02-2018	05 ವರ್ಷ	ಶ್ರುತಿಯ	ಹಾಲಂದೂರು	13-20	6,9,10,11,282,265,283, 3,292, 393 & 291	ಕುರಗಾ ನದಿ	35767	1761
2	ಶ್ರೀ ಜಿ.ಎಸ್.ಎಲ್. ಪಿ.ಎಸ್.ಎಲ್. ಕೆ.ಎಸ್.ಎಲ್.	16-02-2018	05 ವರ್ಷ	ಶ್ರುತಿಯ	ಅಲ್ಪಾಪ್ಪ	12-20	254 & 270	ಕುರಗಾ ನದಿ	42809	1226


ಹರಿಯ ಭೂವಿಜ್ಞಾನ
ಗಣಿ ಮತ್ತು ಭೂವಿಜ್ಞಾನ ಇಲಾಖೆ
ಚರ್ಮಗೂಡು.

ಚಿಕ್ಕಮಗಳೂರು ಜಿಲ್ಲೆಯ ಶೃಂಗೇರಿ ತಾಲ್ಲೂಕು ವ್ಯಾಪ್ತಿಯಲ್ಲಿ ಹೊಸ ಮರಳು ನೀತಿ-2020 ರಂತೆ IV, V & VI ನೇ ಶ್ರೇಣಿಯ ಹಳ್ಳಗಳಲ್ಲಿ
ಗುರುತಿಸಲಾದ ಮರಳು ನಿಕ್ಷೇಪಗಳ ವಿವರ (ಜನವರಿ 2022 ರ ವರೆಗೆ)


ಕ್ರ.ಸಂ	ತಾಲ್ಲೂಕು	ಗ್ರಾಮ	ದಿಕ್ಷೀರ್ಣ (ಎಕರಗಳಲ್ಲಿ)	ಸರ್ವೆ ಸಂ	ನದಿ ಪಾತ್ರ	ಲಭ್ಯವಿರುವ ಅಂದಾಜು ಮರಳಿನ ಪ್ರಮಾಣ (ಮೆಟ್ರಿಕ್ ಗಾಳಿ)	ಮರಳಿನ ದರ
1	ಶೃಂಗೇರಿ	ಅಡ್ಡಗಡ್ಡೆ	12-20	119	ತುಂಗಾ ನದಿ	54803	ಸರ್ಕಾರದ ಆದೇಶ ಸಂಖ್ಯೆ: ಸಿಎಂ 344 ಎಂಎಂಎಸ್ 2019 (ಭಾಗ-2), ಬೆಂಗಳೂರು. ದಿನಾಂಕ: 10-07-2020 ರಂತೆ 01 ಮೆಟ್ರಿಕ್ ಮರಳಿಗೆ ಗರಿಷ್ಠ 700 ರೂ ಗಳ ದರವನ್ನು ನಿಗದಿಪಡಿಸಲಾಗಿರುತ್ತದೆ.



Deputy Director (Min. Admn)
Dept. of Mines & Geology
Bangalore-560001


ಹಿರಿಯ ಭೂವಿಜ್ಞಾನಿ
ಗಣಿ ಮತ್ತು ಭೂವಿಜ್ಞಾನ ಇಲಾಖೆ
ಬೆಂಗಳೂರು-560001

ಕರ್ನಾಟಕ ಉಪನಿಜ ರಿಯಾಯಿತಿ ನಿಯಮಾವಳಿಗಳು-1994 ರ ತಿದ್ದುಪಡಿ ನಿಯಮಗಳು 2016 ರನ್ವಯ ಶೃಂಗೇರಿ ತಾಲ್ಲೂಕಿನಲ್ಲಿ ಚಾಲ್ತಿಯಲ್ಲಿರುವ ಮರಳು ಗಣಿಗುತ್ತಿಗೆಗಳ ವಿವರ										
ಕ್ರ.ಸಂ	ಸಾಮಾನ್ಯ ಗುತ್ತಿಗೆದಾರರ ನಾಮ ಮತ್ತು ವಿಳಾಸ	ಸಾಮಾನ್ಯ ಗುತ್ತಿಗೆ ಮುಂದುವರಿಸಿ ದಿನಾಂಕ	ಅವಧಿ	ತಾಲ್ಲೂಕು	ಗ್ರಾಮ	ವಿಸ್ತೀರ್ಣ (ಎಕರೆಗಳಲ್ಲಿ)	ಸರ್ವೆ ನಂ	ಸದರಿ ಪಾತ್ರ	ಇ.ಸಿ ಪೂರ ಮರಳು ಉತ್ಪಾದನಾ ಪ್ರಮಾಣ (ಮೆಟ್ರಿಕ್ ಗಳಲ್ಲಿ)	ಮರಳಿನ ಮಾರಾಟ ದರ (1 ಮೆಟ್ರಿಕ್)
1	ಶ್ರೀ ಕೆ.ಎಚ್.ಎ.ಬೊಂಬೆರಮ್ಮರಾಜ್ ರಫೀಕ್, ಪಾಟೀಲ್.	01-02-2018	05 ವರ್ಷ	ಶೃಂಗೇರಿ	ಪಾಲನಮೊಡು	13-20	6,9,10,11,282,265,28 3,292, 393 & 291	ಪುರಾಣ ನದಿ	35760	1761
2	ಶ್ರೀ ಎ.ಎ.ಎಚ್. ತರಗೇಶ್ವರಪ್ಪ ನಿಜವೇಣ್ಣ	16-02-2018	05 ವರ್ಷ	ಶೃಂಗೇರಿ	ಅವ್ವಗಾಡ್ಡ	13-20	254 & 270	ಪುರಾಣ ನದಿ	42309	1220

CI-100-MMN-2022


Deputy Director (Min. Admn)
Dept. of Mines & Geology
Bangalore-560001


ಹಿರಿಯ ಭೂಮಿಜ್ಞಾನಿ
ಗಣಿ ಮತ್ತು ಭೂವಿಜ್ಞಾನ ಇಲಾಖೆ
ಚಲುವುಗೂಡು.