

ಕರ್ನಾಟಕ ವಿಧಾನ ಪರಿಷತ್ತು

ಚುಕ್ಕೆ ಗುರುತಿಲ್ಲದ ಪ್ರಶ್ನೆ ಸಂಖ್ಯೆ:
ಸದಸ್ಯರ ಹೆಸರು:
ಉತ್ತರಿಸುವ ದಿನಾಂಕ:
ಉತ್ತರಿಸುವ ಸಚಿವರು:

198
ಶ್ರೀ ಮಂಜುನಾಥ ಭಂಡಾರಿ (ಸ್ಥಳೀಯ ಸಂಸ್ಥೆಗಳ ಕ್ಷೇತ್ರ)
05.03.2025
ಲೋಕೋಪಯೋಗಿ ಸಚಿವರು

ಕ್ರ.ಸಂ	ಪ್ರಶ್ನೆ	ಉತ್ತರ												
ಅ)	ಕರ್ನಾಟಕ ರಾಜ್ಯದಲ್ಲಿ ಲೋಕೋಪಯೋಗಿ ಇಲಾಖೆಯ ವ್ಯಾಪ್ತಿಯಲ್ಲಿರುವ ರಸ್ತೆಗಳ ಸಂಖ್ಯೆ ಮತ್ತು ಉದ್ದ ಎಷ್ಟು; ನಿಗದಿತವಾಗಿ ಅಥವಾ ವಾರ್ಷಿಕವಾಗಿ ಈ ರಸ್ತೆಗಳ ನಿರ್ವಹಣೆಗಾಗಿ ಅಗತ್ಯವಿರುವ ಅನುದಾನವೆಷ್ಟು; ಕಳೆದ ಒಂದು ವರ್ಷದಲ್ಲಿ ಬಿಡುಗಡೆಯಾದ ಅನುದಾನ ಎಷ್ಟು; (ಜಿಲ್ಲಾವಾರು ವಿವರ ನೀಡುವುದು)	<p>ಲೋಕೋಪಯೋಗಿ ಇಲಾಖೆ ವ್ಯಾಪ್ತಿಯಲ್ಲಿ ರಾಜ್ಯ ಹೆದ್ದಾರಿ ಹಾಗೂ ಜಿಲ್ಲಾ ಮುಖ್ಯ ರಸ್ತೆಗಳು ಬರುತ್ತಿದ್ದು, ಅವುಗಳ ವಿವರ ಕೆಳಗಿನಂತಿದೆ:</p> <table border="1"> <thead> <tr> <th>ಕ್ರ. ಸಂ</th> <th>ರಸ್ತೆಯ ವಿವರ</th> <th>ರಸ್ತೆಗಳ ಸಂಖ್ಯೆ</th> <th>ಉದ್ದ</th> </tr> </thead> <tbody> <tr> <td>1</td> <td>ರಾಜ್ಯ ಹೆದ್ದಾರಿ</td> <td>835</td> <td>28126.05</td> </tr> <tr> <td>2</td> <td>ಜಿಲ್ಲಾ ಮುಖ್ಯ ರಸ್ತೆಗಳು</td> <td>6082</td> <td>46685.54</td> </tr> </tbody> </table> <p>ಲೋಕೋಪಯೋಗಿ ಇಲಾಖೆ ರಸ್ತೆಗಳ ವಾರ್ಷಿಕ ನಿರ್ವಹಣೆಗೆ ಅಗತ್ಯವಿರುವ ಮತ್ತು ಬಿಡುಗಡೆಯಾದ ಅನುದಾನದ ಜಿಲ್ಲಾವಾರು ವಿವರಗಳನ್ನು ಅನುಬಂಧ-1 ರಲ್ಲಿ ನೀಡಿದೆ.</p>	ಕ್ರ. ಸಂ	ರಸ್ತೆಯ ವಿವರ	ರಸ್ತೆಗಳ ಸಂಖ್ಯೆ	ಉದ್ದ	1	ರಾಜ್ಯ ಹೆದ್ದಾರಿ	835	28126.05	2	ಜಿಲ್ಲಾ ಮುಖ್ಯ ರಸ್ತೆಗಳು	6082	46685.54
ಕ್ರ. ಸಂ	ರಸ್ತೆಯ ವಿವರ	ರಸ್ತೆಗಳ ಸಂಖ್ಯೆ	ಉದ್ದ											
1	ರಾಜ್ಯ ಹೆದ್ದಾರಿ	835	28126.05											
2	ಜಿಲ್ಲಾ ಮುಖ್ಯ ರಸ್ತೆಗಳು	6082	46685.54											
ಆ)	ಲೋಕೋಪಯೋಗಿ ಇಲಾಖೆಯ ವ್ಯಾಪ್ತಿಯಲ್ಲಿರುವ ರಸ್ತೆಗಳ ಭೂ ಗಡಿಯ ಅಂಚನ್ನು ಮತ್ತು ಕಟ್ಟಡ ರೇಖೆಯನ್ನು ಗುರುತಿಸುವ ಸಕ್ಷಮ ಪ್ರಾಧಿಕಾರ ಯಾವುದು; ಸದರಿ ರಸ್ತೆ ಅಂಚಿನಲ್ಲಿ ಕಟ್ಟಡ ಕಟ್ಟುವವರಿಗೆ ನಿರಾಕ್ಷೇಪಣಾ ಪತ್ರ ನೀಡಲು ಇರುವ ನಿಯಮಗಳೇನು; ವಿವರ ನೀಡುವುದು:	<p>ಲೋಕೋಪಯೋಗಿ ಇಲಾಖೆಯ ವ್ಯಾಪ್ತಿಯಲ್ಲಿರುವ ರಸ್ತೆಗಳ ಭೂ ಗಡಿಯ ಅಂಚನ್ನು ಮತ್ತು ಕಟ್ಟಡ ರೇಖೆಯನ್ನು ಗುರುತಿಸುವ ಸಕ್ಷಮ ಪ್ರಾಧಿಕಾರವು ಕರ್ನಾಟಕ ಹೆದ್ದಾರಿ ಕಾಯ್ದೆ 1964 ಸೆಕ್ಷನ್ 4ರ ಪ್ರಕಾರ ಸಂಬಂಧಪಟ್ಟ ಕಾರ್ಯಪಾಲಕ ಇಂಜಿನಿಯರ್ ರವರಾಗಿರುತ್ತಾರೆ. ರಸ್ತೆ ಅಂಚಿನಲ್ಲಿ ಕಟ್ಟಡ ರೇಖೆ ಗುರುತಿಸುವ ಸಂಬಂಧ ಹೊರಡಿಸಲಾಗಿರುವ ಸರ್ಕಾರದ ಆದೇಶ ಸಂಖ್ಯೆ: ಲೋಇ 362 ಸಿಆರ್‌ಎಂ 1998, ದಿನಾಂಕ: 09.10.1998, ಸರ್ಕಾರದ ಸುತ್ತೋಲೆ ಸಂಖ್ಯೆ: ಲೋಇ 466 ಸಿಆರ್‌ಎಂ 2022(ಇ) ದಿನಾಂಕ: 30.06.2022 ಹಾಗೂ ಸರ್ಕಾರದ ಆದೇಶ ಸಂಖ್ಯೆ: ಲೋಇ 84 ಸಿಆರ್‌ಎಂ 2025(ಇ) ದಿನಾಂಕ:17.02.2025 ರಂತೆ ಕ್ರಮವಹಿಸಲಾಗುತ್ತಿದ್ದು, ಪ್ರತಿಗಳನ್ನು ಅನುಬಂಧ-2 ರಲ್ಲಿ ಲಗತ್ತಿಸಿದೆ.</p>												
ಇ)	ರಸ್ತೆ ಅಂಚಿನಲ್ಲಿ ಕಟ್ಟಡ ಕಟ್ಟುವವರೆ ನಿರಾಕ್ಷೇಪಣಾ ಪತ್ರ ನೀಡುವಾಗ ಲೋಕೋಪಯೋಗಿ ಇಲಾಖೆ ಯಾವ ಯಾವ ಇಲಾಖೆಗಳಿಂದ ಅಭಿಪ್ರಾಯ ಪಡೆದುಕೊಳ್ಳಬೇಕಾಗಿದೆ; ಈ ಕುರಿತು ನಿಯಮಗಳೇನು:	<p>ಲೋಕೋಪಯೋಗಿ ಇಲಾಖೆಗೆ ಒಳಪಡುವ ರಾಜ್ಯ ಹೆದ್ದಾರಿ ಮತ್ತು ಜಿಲ್ಲಾ ಮುಖ್ಯ ರಸ್ತೆಗಳ ಆಸುಪಾಸಿನಲ್ಲಿ ಕಟ್ಟಡ ರೇಖೆಯನ್ನು ಗುರುತಿಸಿ ಈ ರೇಖೆಯ ಹೊರಗೆ ಕಟ್ಟಡ ನಿರ್ಮಾಣ ಕೈಗೊಳ್ಳಲು ನಿರಾಕ್ಷೇಪಣಾ ಪತ್ರ ನೀಡುವಂತೆ ವ್ಯಕ್ತಿ, ಸಂಸ್ಥೆ ಮತ್ತು ಯಾವುದೇ ಇಲಾಖೆ ಕೋರಿಕೆ ಸಲ್ಲಿಸಿದಲ್ಲಿ ಕರ್ನಾಟಕ ಹೆದ್ದಾರಿ ಕಾಯ್ದೆ 1964 ಸೆಕ್ಷನ್ 4ರನ್ವಯ ಸಕ್ಷಮ</p>												

		ಪ್ರಾಧಿಕಾರಿಯಾಗಿರುವ ಸಂಬಂಧಪಟ್ಟ ಕಾರ್ಯಪಾಲಕ ಇಂಜಿನಿಯರ್ ರವರು ನಿಯಮಾನುಸಾರ ಪರಿಶೀಲಿಸಿ, ನಿರಾಕ್ಷೇಪಣಾ ಪತ್ರ ನೀಡಲು ಕ್ರಮವಹಿಸುತ್ತಾರೆ.			
ಈ)	ದಕ್ಷಿಣ ಕನ್ನಡ ಮತ್ತು ಉಡುಪಿ ಜಿಲ್ಲೆಗಳಲ್ಲಿ ಕಳೆದ ಒಂದು ವರ್ಷದಲ್ಲಿ ಲೋಕೋಪಯೋಗಿ ವ್ಯಾಪ್ತಿಯ ರಸ್ತೆ ಅಂಚಿನಲ್ಲಿ ಕಟ್ಟಡ ಕಟ್ಟುವವರು ನಿರಾಕ್ಷೇಪಣಾ ಪತ್ರ ಕೋರಿರುವ ಅರ್ಜಿಗಳರಷ್ಟು; ಎಷ್ಟು ಅರ್ಜಿಗಳನ್ನು ಯಾವಾಗ ವಿಲೇವಾರಿ ಮಾಡಲಾಗಿದೆ: ಸದರಿ ಅರ್ಜಿಗಳ ವಿಲೇವಾರಿಗೆ ನಿಗದಿಪಡಿಸಿದ ಕಾಲಾವಧಿ ಎಷ್ಟು ವಿಲೇವಾರಿ ಮಾಡಬೇಕಾದ ಅವಧಿ ಮೀರಿರುವ ಅರ್ಜಿಗಳು ಎಷ್ಟು; ಮತ್ತು ಅದಕ್ಕೆ ಕಾರಣಗಳೇನು? (ವಿವರ ನೀಡುವುದು)	ವಿಭಾಗ	ನಿರಾಕ್ಷೇಪಣಾ ಪತ್ರ ಕೋರಿರುವ ಅರ್ಜಿಗಳು	ಎಷ್ಟು ಅರ್ಜಿಗಳನ್ನು ವಿಲೇವಾರಿ ಮಾಡಲಾಗಿದೆ.	ಈ ಅವಧಿ ಮೀರಿ ವಿಲೇವಾರಿ ಮಾಡಬೇಕಾದ ಅರ್ಜಿಗಳು
		ದಕ್ಷಿಣ ಕನ್ನಡ	23	23	0
		ಉಡುಪಿ	145	145	0
		ಒಟ್ಟು	168	168	0

ಲೋಇ 65 ಸಿಕ್ಯೂಎನ್ 2025(ಇ)



(ಸತೀಶ ಜಾರಕಿಹೊಳೆ)

ಲೋಕೋಪಯೋಗಿ ಸಚಿವರು

ಅನುಬಂಧ-1

3

ಅನುಬಂಧ-1

2023-24ನೇ ಸಾಲಿಗೆ ಜಿಲ್ಲಾವಾರು ಬಿಡುಗಡೆಯಾದ ಅನುದಾನದ ವಿವರಗಳು (ರೂ.ಲಕ್ಷಗಳಲ್ಲಿ)

ಕ್ರ.ಸಂ	ಜಿಲ್ಲೆಯ ಹೆಸರು	3054-03-337-0- 05-200-ರಾಜ್ಯ ಹೆದ್ದಾರಿ	3054-04-337-1-10- 200-ಜಿಲ್ಲಾ ಮತ್ತು ಇತರೆ ರಸ್ತೆ	ಒಟ್ಟು (ರೂ.ಲಕ್ಷಗಳಲ್ಲಿ)
1	ಬೆಂಗಳೂರು ಜಿಲ್ಲೆ	549.29	663.29	1212.58
2	ರಾಮನಗರ ಜಿಲ್ಲೆ	638.88	923.05	1561.93
3	ಕೋಲಾರ ಜಿಲ್ಲೆ	140.86	388.62	529.48
4	ಚಿಕ್ಕಬಳ್ಳಾಪುರ ಜಿಲ್ಲೆ	187.75	334.88	522.63
5	ತುಮಕೂರು ಜಿಲ್ಲೆ	1983.96	1350.02	3333.98
6	ಮೈಸೂರು ಜಿಲ್ಲೆ	1719.79	1821.66	3541.45
7	ಮಂಡ್ಯ ಜಿಲ್ಲೆ	700.84	957.25	1658.09
8	ಚಾಮರಾಜನಗರ ಜಿಲ್ಲೆ	553.58	424.08	977.66
9	ಹಾಸನ ಜಿಲ್ಲೆ	1923.93	1467.75	3391.68
10	ಮಡಿಕೇರಿ ಜಿಲ್ಲೆ	1179.58	425.96	1605.54
	ಒಟ್ಟು	9578.46	8756.56	18335.02

No. 1

ಅನುಬಂಧ-1

ಕ್ರಮ ಸಂಖ್ಯೆ	ಜಿಲ್ಲೆಯ ಹೆಸರು	ಒಟ್ಟು ರಸ್ತೆಗಳ ಸಂಖ್ಯೆ	ಒಟ್ಟು ರಸ್ತೆಯ ಉದ್ದ (ಕಿಮೀ ಗಳಲ್ಲಿ)	2024-25 ನೇ ಸಾಲಿನಲ್ಲಿ ನಿರ್ವಹಣೆಗೆ ಪರಿಗಣಿಸಿದ ಉದ್ದ	2024-25 ನೇ ಸಾಲಿಗೆ ನಿರ್ವಹಣೆಗೆ ಬೇಕಾಗುವ ಒಟ್ಟು ಅನುದಾನ	2024-25 ನೇ ಸಾಲಿಗೆ ಬಿಡುಗಡೆಯಾದ ಅನುದಾನ
1	2	3	4	5	6	7
1	3054-03-337-0-05-200 ರಾಜ್ಯ ಹೆದ್ದಾರಿ ರಸ್ತೆ ನಿರ್ವಹಣೆ ಕ್ರಿಯಾಯೋಜನೆ					
1	ಧಾರವಾಡ	50	674.90	507.68	609.22	510.42
2	ಗದಗ	44	920.36	500.59	600.70	511.44
3	ಹಾವೇರಿ	59	733.92	631.19	757.43	619.88
4	ಉತ್ತರ ಕನ್ನಡ	46	1220.25	1035.67	1242.82	1004.62
5	ಬೆಳಗಾವಿ	138	2754.28	1861.51	1679.97	1585.28
6	ಬಾಗಲಕೋಟೆ	59	1061.14	739.20	749.58	749.58
7	ವಿಜಯಪುರ	46	955.00	621.58	654.56	654.56
	ಉತ್ತರ ವಲಯದ ಒಟ್ಟು	442	8320	5897	6294	5636

ಕ್ರಮ ಸಂಖ್ಯೆ	ಜಿಲ್ಲೆಯ ಹೆಸರು	ಒಟ್ಟು ರಸ್ತೆಗಳ ಸಂಖ್ಯೆ	ಒಟ್ಟು ರಸ್ತೆಯ ಉದ್ದ (ಕಿಮೀ ಗಳಲ್ಲಿ)	2024-25 ನೇ ಸಾಲಿನಲ್ಲಿ ನಿರ್ವಹಣೆಗೆ ಪರಿಗಣಿಸಿದ ಉದ್ದ	2024-25 ನೇ ಸಾಲಿಗೆ ನಿರ್ವಹಣೆಗೆ ಬೇಕಾಗುವ ಒಟ್ಟು ಅನುದಾನ	2024-25 ನೇ ಸಾಲಿಗೆ ಬಿಡುಗಡೆಯಾದ ಅನುದಾನ
II	3054-04-337-1-10-200 ಜಿಲ್ಲಾ ಮುಖ್ಯ ರಸ್ತೆ ನಿರ್ವಹಣೆ ಕ್ರಿಯಾ ಯೋಜನೆ					
1	ಧಾರವಾಡ	239	1479.81	1266.50	1139.85	635.60
2	ಗದಗ	147	1839.75	1215.55	1094.00	578.77
3	ಹಾವೇರಿ	264	1394.06	1602.01	1441.81	769.40
4	ಉತ್ತರ ಕನ್ನಡ	409	3031.58	2810.26	2529.23	1342.29
5	ಬೆಳಗಾವಿ	449	3362.57	2603.12	1760.94	1212.25
6	ಬಾಗಲಕೋಟೆ	256	1898.10	1549.49	983.25	762.73
7	ವಿಜಯಪುರ	264	2707.49	2177.27	1602.98	1323.17
	ಉತ್ತರ ವಲಯದ ಒಟ್ಟು	2028	15713	13224	10552	6624

ಲೋಕೋಪಯೋಗಿ ಇಲಾಖೆಯ ಈಶಾನ್ಯ ವಲಯ ವ್ಯಾಪ್ತಿಯಲ್ಲಿ ಬರುವ
ರಸ್ತೆಗಳ ಸಂಖ್ಯೆ ಮತ್ತು ರಸ್ತೆಗಳ ಉದ್ದ

ಕ್ರಮ ಸಂಖ್ಯೆ	ಜಿಲ್ಲೆ / ವಿಭಾಗ	ಜಿಲ್ಲಾ ಮುಖ್ಯ ರಸ್ತೆಗಳ ಸಂಖ್ಯೆ	ಜಿಲ್ಲಾ ಮುಖ್ಯ ರಸ್ತೆಗಳ ಉದ್ದ	ರಾಜ್ಯ ಹೆದ್ದಾರಿಗಳ ಸಂಖ್ಯೆ	ರಾಜ್ಯ ಹೆದ್ದಾರಿಗಳ ಉದ್ದ	ಷರಾ
1	ಬಳ್ಳಾರಿ	124	994.99	12	543.36	
2	ಹೊಸಪೇಟೆ	135	1218.50	21	1201.92	
3	ರಾಯಚೂರು	190	1794.48	18	1091.30	
4	ಕೋಪ್ಪಳ	164	1676.70	14	720.35	
5	ಕಲಬುರಗಿ	95	973.67	16	977.12	
6	ನೇಡಂ	60	618.82	14	928.50	
7	ಯಾದಗಿರಿ	99	1239.93	16	771.52	
8	ಱೀದರ್	112	1077.70	15	823.95	
ಒಟ್ಟು : -		979	9594.79	126	7058.02	

ಮುಖ್ಯ ಇಂಜಿನೀಯರರು
ಸಂಪರ್ಕ ಮತ್ತು ಕಟ್ಟಡ (ಈಶಾನ್ಯ).
ಕಲಬುರಗಿ

11

Road Length

Central

Sl No	Name of Division	No. of Roads	Total Length	Grant Released for maintenance during 2024-25 (Rs. In Lakhs)
1	2	3	4	5
SH				
1	Shimoga	24	890.29	879.91
2	Special Division	21	484.44	915.46
3	Chitradurga	34	912.55	567.70
4	Davanagere	43	702.74	432.93
5	Chikmagalur	14	797.93	1507.49
6	Mangaluru	14	652.29	1026.87
7	Udupi	11	509.71	268.99
	Total:-	161	4949.95	5599.35
MDR				
1	Shimoga	39	1303.36	912.27
2	Special Division	78	861.84	675.29
3	Chitradurga	167	2018.72	658.03
4	Davanagere	136	1426.81	504.71
5	Chikmagalur	201	1969.65	869.74
6	Mangaluru	141	1334.13	1077.68
7	Udupi	114	1020.15	401.93
	Total:-	876	9934.66	5099.65

ಶ್ರೀಮುಖ್ಯಾಧಿಕಾರಿ



ಕರ್ನಾಟಕ ಸರ್ಕಾರ ನಡವಳಿಗಳು

ವಿಷಯ: ರಾಜ್ಯ ಹೆದ್ದಾರಿಗಳು ಹಾದು ಹೋಗುವ ನಗರ : ಪಟ್ಟಣ : ಗ್ರಾಮಗಳ ಪರಿಮಿತಿ ಹಾಗೂ ಇತರ ಆಕ್ಷೇಪಿತ ಪ್ರದೇಶಗಳಿಗೆ ಅನ್ವಯಿಸುವಂತೆ ನಿಗದಿಪಡಿಸಿದ್ದ ಕಟ್ಟಡ ರೇಖೆಯನ್ನು ಜಿಲ್ಲಾ ಮುಖ್ಯ ರಸ್ತೆಗಳಿಗೂ ಅನ್ವಯಿಸುವ ಬಗ್ಗೆ.

- ಓದಲಾಗಿದೆ:**
1. ಸರ್ಕಾರದ ಆದೇಶ ಸಂಖ್ಯೆ:PWD 23 RDF 2004 ದಿನಾಂಕ:18.10.2004
 2. ಸರ್ಕಾರದ ಸುತ್ತೋಲೆ ಸಂಖ್ಯೆ: ಲೋಇ 466 ಸಿಆರ್‌ಎಂ 2022(ಇ) ದಿನಾಂಕ:30.06.2022.
 3. ಸರ್ಕಾರದ ಅರೆ ಸರ್ಕಾರಿ ಪತ್ರ ಸಂಖ್ಯೆ: ಲೋಇ 466 ಸಿಆರ್‌ಎಂ 2022(ಇ) ದಿನಾಂಕ:05.08.2024
 4. ದಿನಾಂಕ:20.01.2025 ರಂದು ನಡೆದ Board of Chief Engineers ಸಭೆಯ ನಡವಳಿಗಳು.

ಪ್ರಸ್ತಾವನೆ:

ಲೋಕೋಪಯೋಗಿ ಇಲಾಖೆ ವ್ಯಾಪ್ತಿಯಲ್ಲಿರುವ ರಾಜ್ಯ ಹೆದ್ದಾರಿಗಳಲ್ಲಿ ಬರುವ ಸಿಟಿ ಕಾರ್ಪೊರೇಷನ್, ಸಿಟಿ ಮುನಿಸಿಪಲ್ ಕೌನ್ಸಿಲ್, ಟೌನ್ ಮುನಿಸಿಪಲ್ ಕೌನ್ಸಿಲ್, ಟೌನ್ ಪಂಚಾಯತ್ ಮತ್ತು ಗ್ರಾಮ ಪಂಚಾಯತ್ ಪರಿಮಿತಿಗಳಲ್ಲಿ ರಾಜ್ಯ ಹೆದ್ದಾರಿಯ ದಾಖಲಿತ ರಸ್ತೆ ಭೂಗಡಿಯ ಅಂಚಿನಿಂದ ಕಟ್ಟಡಗಳ ರೇಖೆಯ ಅಂತರವನ್ನು ಮೇಲೆ ಕ್ರಮ ಸಂಖ್ಯೆ (1)ರಲ್ಲಿ ಓದಲಾದ ಆದೇಶದಲ್ಲಿ ನಿಗದಿಗೊಳಿಸಿ ಆದೇಶಿಸಲಾಗಿತ್ತು. ಸದರಿ ಆದೇಶವು ಇದುವರೆವಿಗೂ ಜಾರಿಯಲ್ಲಿರುತ್ತದೆ. ಹಾಗೂ ಸದರಿ ಆದೇಶದಲ್ಲಿ ತಿಳಿಸಿರುವಂತೆ ಕಟ್ಟಡ ರೇಖೆಗಳನ್ನು ಗುರುತಿಸುವ ಬಗ್ಗೆ ಹೆಚ್ಚುವರಿ ಸ್ಪಷ್ಟನೆಯನ್ನು ಮೇಲೆ ಕ್ರಮ ಸಂಖ್ಯೆ (2)ರಲ್ಲಿ ಓದಲಾದ ಸುತ್ತೋಲೆಯಲ್ಲಿ ನೀಡಲಾಗಿರುತ್ತದೆ.

ದಿನಾಂಕ:18.10.2004 ರ ಆದೇಶವು ಲೋಕೋಪಯೋಗಿ ಇಲಾಖೆ ವ್ಯಾಪ್ತಿಯ ರಾಜ್ಯ ಹೆದ್ದಾರಿಗಳಿಗೆ ಮಾತ್ರ ಅನ್ವಯಿಸುತ್ತಿದ್ದು ಸದರಿ ಇಲಾಖೆ ವ್ಯಾಪ್ತಿಯಲ್ಲಿರುವ ಜಿಲ್ಲಾ ಮುಖ್ಯ ರಸ್ತೆಗಳಲ್ಲಿ ಬರುವ ಸಿಟಿ ಕಾರ್ಪೊರೇಷನ್, ಸಿಟಿ ಮುನಿಸಿಪಲ್ ಕೌನ್ಸಿಲ್, ಟೌನ್ ಮುನಿಸಿಪಲ್ ಕೌನ್ಸಿಲ್, ಟೌನ್ ಪಂಚಾಯತ್ ಮತ್ತು ಗ್ರಾಮ ಪಂಚಾಯತ್ ಪರಿಮಿತಿಗಳಲ್ಲಿ ಜಿಲ್ಲಾ ಮುಖ್ಯ ರಸ್ತೆಗಳ ದಾಖಲಿತ ರಸ್ತೆ ಭೂಗಡಿಯ ಅಂಚಿನಿಂದ ಕಟ್ಟಡ ರೇಖೆಯನ್ನು ಯಾವ ಅಂತರದಲ್ಲಿ ನಿಗದಿಗೊಳಿಸಬೇಕೆಂಬ ಬಗ್ಗೆ ಇಲಾಖೆಯಲ್ಲಿ ಯಾವುದೇ ಮಾನದಂಡಗಳು ಇಲ್ಲದಿರುವುದನ್ನು ಹಾಗೂ ಸದರಿ ಆದೇಶದಲ್ಲಿ ಗ್ರಾಮ ಪಂಚಾಯತ್ ಪರಿಮಿತಿ ಎಂದು ತಿಳಿಸಿದ್ದು ಅದನ್ನು ನಿಖರವಾಗಿ ತಿಳಿಸುವ ಅಗತ್ಯತೆ ಇದೆಯೆಂದು ಜನಪ್ರತಿನಿಧಿಗಳು ಹಾಗೂ ಹಲವಾರು ಇಲಾಖೆಗಳು ಪ್ರಸ್ತಾಪಿಸುತ್ತಿರುತ್ತಾರೆ.

ಮೇಲೆ ಕ್ರಮ ಸಂಖ್ಯೆ (3)ರಲ್ಲಿ ಓದಲಾದ ಪತ್ರದಲ್ಲಿ ಈ ಬಗ್ಗೆ Board of Chief Engineers ಸಭೆಯಲ್ಲಿ ಚರ್ಚಿಸಿ ಸೂಕ್ತ ಶಿಫಾರಸ್ಸು ನೀಡುವಂತೆ ಕೋರಲಾಗಿ ಮೇಲೆ ಕ್ರಮ ಸಂಖ್ಯೆ (4)ರಲ್ಲಿ ಓದಲಾದ ನಡವಳಿಯಲ್ಲಿ PWD 23 RDF 2004, ದಿನಾಂಕ:18.10.2004 ರ ಆದೇಶವನ್ನು ಜಿಲ್ಲಾ

ಮುಖ್ಯ ರಸ್ತೆಗಳಿಗೂ ಹಾಗೂ ಆದೇಶದಲ್ಲಿರುವ ಗ್ರಾಮ ಪಂಚಾಯತ್ ಪರಿಮಿತಿ ಎಂಬುದನ್ನು ಪ್ರತಿ ಗ್ರಾಮ ತಾಣಾದಲ್ಲಿ ಎಂದು ಅನ್ವಯ ಮಾಡಲು ಶಿಫಾರಸ್ಸು ಮಾಡಿರುತ್ತಾರೆ.

ಅದರಂತೆ PWD 23 RDF 2004, ದಿನಾಂಕ:18.10.2004 ರಂದು ಹೊರಡಿಸಿರುವ ಆದೇಶವನ್ನು ಈ ಕೆಳಕಂಡಂತೆ ಪರಿಷ್ಕರಿಸಿ ಆದೇಶಿಸುವುದು ಸೂಕ್ತವೆಂದು ತೀರ್ಮಾನಿಸಿ, ಈ ಕೆಳಕಂಡಂತೆ ಆದೇಶಿಸಿದೆ.

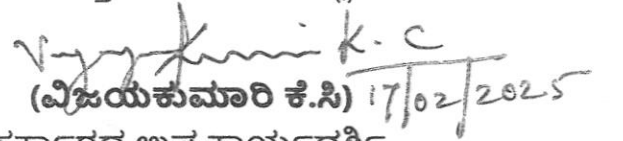
**ಸರ್ಕಾರದ ಆದೇಶ ಸಂಖ್ಯೆ:ಲೋಇ:84:ಸಿಆರ್‌ಎಂ:2025(ಇ),
ದಿನಾಂಕ: 17-02-2025**

ಪ್ರಸ್ತಾವನೆಯಲ್ಲಿ ವಿವರಿಸಿರುವ ಅಂಶಗಳ ಹಿನ್ನೆಲೆಯಲ್ಲಿ ಸರ್ಕಾರದ ಆದೇಶ ಸಂಖ್ಯೆ:PWD 23 RDF 2004 ದಿನಾಂಕ:18.10.2004 ರಲ್ಲಿ ರಾಜ್ಯ ಹೆದ್ದಾರಿಗೆ ಸಂಬಂಧಿಸಿದಂತೆ ದಾಖಲಿತ ರಸ್ತೆಯ ಭೂಗಡಿಯ ಅಂಚಿನಿಂದ ನಿಗದಿಗೊಳಿಸಲಾಗಿದ್ದ ಕಟ್ಟಡ ರೇಖೆಯು ರಾಜ್ಯ ಹೆದ್ದಾರಿಯ ಜೊತೆಗೆ ಜಿಲ್ಲಾ ಮುಖ್ಯ ರಸ್ತೆಗಳಿಗೂ ಈ ಕೆಳಕಂಡಂತೆ ಅನ್ವಯಿಸುತ್ತದೆ.

1. ಸಿಟಿ ಕಾರ್ಪೊರೇಷನ್ ಪರಿಮಿತಿ : ಸಿಟಿ ಮುನ್ಸಿಪಲ್ ಕೌನ್ಸಿಲ್ ಪರಿಮಿತಿ : ಟೌನ್ ಮುನ್ಸಿಪಲ್ ಕೌನ್ಸಿಲ್ ಪರಿಮಿತಿ : ಟೌನ್ ಪಂಚಾಯತಿ ಪರಿಮಿತಿ : ಗ್ರಾಮ ಪಂಚಾಯತಿಯ ಪ್ರತಿ ಗ್ರಾಮತಾಣ ಪರಿಮಿತಿಯಲ್ಲಿ:	6 ಮೀಟರ್
2. ಸಿಟಿ ಕಾರ್ಪೊರೇಷನ್ ಪರಿಮಿತಿಯಿಂದ 15 ಕಿ.ಮೀ. ದೂರದವರೆಗೆ	12 ಮೀಟರ್

ಮೇಲ್ಕಂಡ ಪರಿಮಿತಿಗಳನ್ನು ನಿಗದಿಪಡಿಸಿ ನೀಡುವುದು ಆಯಾ ಸ್ಥಳೀಯ ಪ್ರಾಧಿಕಾರದ ಜವಾಬ್ದಾರಿಯಾಗಿರುತ್ತದೆ. ಹಾಗೂ ಕರ್ನಾಟಕ ಹೆದ್ದಾರಿ ಕಾಯ್ದೆ 1964 ರ ಸೆಕ್ಷನ್ 4 ರ ಪ್ರಕಾರ ಲೋಕೋಪಯೋಗಿ ಇಲಾಖೆಯ ಕಾರ್ಯಪಾಲಕ ಇಂಜಿನಿಯರ್‌ಗಳನ್ನು ಹೆದ್ದಾರಿ ಪ್ರಾಧಿಕಾರಿ ಎಂದು ಘೋಷಣೆ ಮಾಡಲಾಗಿದ್ದು, ದಾಖಲಿತ ರಸ್ತೆಯ ಭೂಗಡಿಯ ಅಂಚನ್ನು ಗುರುತಿಸುವುದು ಆಯಾ ಕಾರ್ಯಪಾಲಕ ಇಂಜಿನಿಯರ್‌ಗಳ ಜವಾಬ್ದಾರಿಯಾಗಿರುತ್ತದೆ.

ಕರ್ನಾಟಕ ರಾಜ್ಯಪಾಲರ ಆಜ್ಞಾನುಸಾರ
ಮತ್ತು ಅವರ ಹೆಸರಿನಲ್ಲಿ


(ವಿಜಯಕುಮಾರಿ ಕೆ.ಸಿ) 17/02/2025

ಸರ್ಕಾರದ ಉಪ ಕಾರ್ಯದರ್ಶಿ,
ಲೋಕೋಪಯೋಗಿ ಇಲಾಖೆ
(ಸಂಪರ್ಕ ಮತ್ತು ಕಟ್ಟಡ)

ಇವರಿಗೆ:

1. ಸಂಕಲನಾಧಿಕಾರಿಗಳು, ಸರ್ಕಾರಿ ಕೇಂದ್ರ ಮುದ್ರಣಾಲಯ, ಮೈಸೂರು ರಸ್ತೆ, ಬೆಂಗಳೂರು - 560059.

2. ವ್ಯವಸ್ಥಾಪಕ ನಿರ್ದೇಶಕರು, ಕರ್ನಾಟಕ ರಸ್ತೆ ಅಭಿವೃದ್ಧಿ ನಿಗಮ ನಿಯಮಿತ, 3ನೇ ಮಹಡಿ, ಸಂಪರ್ಕ ಸೌಧ, ಓರಿಯನ್ ಮಹಲ್ ಎದುರು, ರಾಜಾಜಿನಗರ, ಬೆಂಗಳೂರು-10
3. ಯೋಜನಾ ನಿರ್ದೇಶಕರು, ಕರ್ನಾಟಕ ರಾಜ್ಯ ಹೆದ್ದಾರಿ ಅಭಿವೃದ್ಧಿ ಯೋಜನೆ, ಕೆ.ಆರ್.ಸರ್ಕಲ್, ಬೆಂಗಳೂರು
4. ಮುಖ್ಯ ಯೋಜನಾಧಿಕಾರಿ, ರಾಜ್ಯ ಹೆದ್ದಾರಿ ಅಭಿವೃದ್ಧಿ ಯೋಜನೆ, ಕೆ.ಆರ್.ಸರ್ಕಲ್, ಬೆಂಗಳೂರು
5. ಪ್ರಧಾನ ಇಂಜಿನಿಯರ್, ಯೋಜನೆ ಮತ್ತು ರಸ್ತೆಗಳ ಆಸ್ತಿ ನಿರ್ವಹಣಾ ಕೇಂದ್ರ, ಕೆ.ಆರ್. ವೃತ್ತ, ಬೆಂಗಳೂರು
6. ಮುಖ್ಯ ಇಂಜಿನಿಯರ್, ಸಂಪರ್ಕ ಮತ್ತು ಕಟ್ಟಡಗಳು (ದ), ಕೆ.ಆರ್.ಸರ್ಕಲ್, ಬೆಂಗಳೂರು.
7. ಮುಖ್ಯ ಇಂಜಿನಿಯರ್, ಸಂಪರ್ಕ ಮತ್ತು ಕಟ್ಟಡಗಳು (ಉತ್ತರ), ಧಾರವಾಡ
8. ಮುಖ್ಯ ಇಂಜಿನಿಯರ್, ಸಂಪರ್ಕ ಮತ್ತು ಕಟ್ಟಡಗಳು (ಈಶಾನ್ಯ), ಕಲಬುರಗಿ
9. ಮುಖ್ಯ ಇಂಜಿನಿಯರ್, ಸಂಪರ್ಕ ಮತ್ತು ಕಟ್ಟಡಗಳು (ಕೇಂದ್ರ ವಲಯ), ಶಿವಮೊಗ್ಗ
10. ಎಲ್ಲಾ ಅಧೀಕ್ಷಕ ಇಂಜಿನಿಯರ್ ಗಳಿಗೆ ಸಂಬಂಧಿಸಿದ ಮುಖ್ಯ ಇಂಜಿನಿಯರ್ ಗಳ ಮುಖಾಂತರ
- ✓ 11. ಎಲ್ಲಾ ಕಾರ್ಯಪಾಲಕ ಇಂಜಿನಿಯರ್ ಗಳಿಗೆ ಸಂಬಂಧಿಸಿದ ಅಧೀಕ್ಷಕ ಇಂಜಿನಿಯರ್ ಗಳ ಮುಖಾಂತರ

ಪ್ರತಿ:

1. ಸರ್ಕಾರದ ಪ್ರಧಾನ ಕಾರ್ಯದರ್ಶಿಗಳು, ನಗರಾಭಿವೃದ್ಧಿ ಇಲಾಖೆ, ವಿಕಾಸಸೌಧ, ಬೆಂಗಳೂರು
2. ಸರ್ಕಾರದ ಪ್ರಧಾನ ಕಾರ್ಯದರ್ಶಿಗಳು, ಗ್ರಾಮೀಣಾಭಿವೃದ್ಧಿ ಮತ್ತು ಪಂಚಾಯತ್ ರಾಜ್ ಇಲಾಖೆ, ವಿಕಾಸಸೌಧ, ಬೆಂಗಳೂರು
3. ಸರ್ಕಾರದ ಪ್ರಧಾನ ಕಾರ್ಯದರ್ಶಿಯವರ ಆಪ್ತ ಕಾರ್ಯದರ್ಶಿಗಳು, ಲೋಕೋಪಯೋಗಿ ಇಲಾಖೆ
4. ಸರ್ಕಾರದ ಕಾರ್ಯದರ್ಶಿಯವರ ಆಪ್ತ ಕಾರ್ಯದರ್ಶಿಗಳು, ಲೋಕೋಪಯೋಗಿ ಇಲಾಖೆ
5. ಸರ್ಕಾರದ ಉಪ ಕಾರ್ಯದರ್ಶಿಯವರ ಆಪ್ತ ಸಹಾಯಕರು, ಲೋಕೋಪಯೋಗಿ ಇಲಾಖೆ
6. ಹೆಚ್ಚುವರಿ ಪ್ರತಿ / ಶಾಖಾರಕ್ಷ ಕಡತ



ಕರ್ನಾಟಕ ಸರ್ಕಾರ

ಸಂಖ್ಯೆ:ಲೋಇ 466 ಸಿಆರ್‌ಎಂ 2022(ಇ)

ಕರ್ನಾಟಕ ಸರ್ಕಾರದ ಸಚಿವಾಲಯ.

ವಿಕಾಸ ಸೌಧ.

ಬೆಂಗಳೂರು, ದಿನಾಂಕ:30.06.2022

ಸುತ್ತೋಲೆ

ವಿಷಯ: ಲೋಕೋಪಯೋಗಿ ಇಲಾಖೆಯ ವ್ಯಾಪ್ತಿಯಲ್ಲಿರುವ ರಾಜ್ಯ ಹೆದ್ದಾರಿ ಮತ್ತು ಜಿಲ್ಲಾ ಮುಖ್ಯ ರಸ್ತೆಯ ಇಕ್ಕೆಲಗಳಲ್ಲಿ ಕಟ್ಟಡ ನಿಯಂತ್ರಣ ರೇಖೆಯನ್ನು ಗುರುತಿಸುವ ಕುರಿತು

- ಉಲ್ಲೇಖ: 1. ಸರ್ಕಾರದ ಆದೇಶ ಸಂಖ್ಯೆ:PWD 362 CRM 98 ದಿನಾಂಕ: 09.10.1998
2. ಸರ್ಕಾರದ ಆದೇಶ ಸಂಖ್ಯೆ:PWD 44 CRM 99 ದಿನಾಂಕ: 16.11.2002
3. ಸರ್ಕಾರದ ಆದೇಶ ಸಂಖ್ಯೆ:PWD 23 RDF 2004 ದಿನಾಂಕ: 18.10.2004

ಕರ್ನಾಟಕ ರಾಜ್ಯದಲ್ಲಿ ಲೋಕೋಪಯೋಗಿ ಇಲಾಖೆಯ ವ್ಯಾಪ್ತಿಯಲ್ಲಿ ರಾಜ್ಯ ಹೆದ್ದಾರಿ ಮತ್ತು ಜಿಲ್ಲಾ ಮುಖ್ಯ ರಸ್ತೆಗಳ ಅಭಿವೃದ್ಧಿ, ಸುಧಾರಣೆ ಮತ್ತು ನಿರ್ವಹಣೆಯನ್ನು ಕೈಗೊಳ್ಳಲಾಗುತ್ತಿದೆ ಹಾಗೂ ರಾಷ್ಟ್ರೀಯ ಹೆದ್ದಾರಿಯ ಅಭಿವೃದ್ಧಿ ಮತ್ತು ನಿರ್ವಹಣೆಯನ್ನು ಕೇಂದ್ರ ಸರ್ಕಾರದ ಸಹಯೋಗದೊಂದಿಗೆ ಕೈಗೊಳ್ಳಲಾಗುತ್ತಿದೆ. 'ಇಂಡಿಯನ್ ರೋಡ್ ಕಾಂಗ್ರೆಸ್' ನ ವಿಶೇಷ ಪ್ರಕಟಣೆ 15 ರನ್ವಯ ರಾಜ್ಯ ಹೆದ್ದಾರಿಗಳ ಅಕ್ಕ-ಪಕ್ಕಗಳಲ್ಲಿ ಅನಧಿಕೃತ ಕಟ್ಟಡಗಳ ನಿರ್ಮಾಣ ಮತ್ತು ಅದರ ತಡೆ (Prevention of Ribbon Development along Highways) ಇದರ ಉದ್ಭವ ಭಾಗ ಕೋಷ್ಟಕ (1) ಮತ್ತು (2) ರಲ್ಲಿ ಎಲ್ಲಾ ವರ್ಗದ ರಸ್ತೆಗಳನ್ನು ಗಣನೆಗೆ ತೆಗೆದುಕೊಂಡು ಸೂಕ್ತ ಪ್ರಮಾಣದ ಷರತ್ತುಗಳನ್ನು ಅಳವಡಿಸಲಾಗಿದೆ.

ಈ IRC ಪ್ರಮಾಣವನ್ನು ಪರಿಗಣನೆಗೆ ತೆಗೆದುಕೊಂಡು ರಾಜ್ಯದಲ್ಲಿರುವ ರಾಷ್ಟ್ರೀಯ ಹೆದ್ದಾರಿ, ರಾಜ್ಯ ಹೆದ್ದಾರಿ ಮತ್ತು ಜಿಲ್ಲಾ ಮುಖ್ಯ ರಸ್ತೆಗಳ ಅಕ್ಕಪಕ್ಕಗಳಲ್ಲಿ ರಸ್ತೆಭೂಮಿಯಲ್ಲಿ ಅನಧಿಕೃತ ಕಟ್ಟಡಗಳು ನಿರ್ಮಾಣವಾಗುತ್ತಿರುವುದು ಮತ್ತು ರಸ್ತೆಗೆ ಸೇರಿದ ಭೂಮಿಯು ಅತಿಕ್ರಮಣವಾಗುತ್ತಿರುವುದನ್ನು ತಡೆಗಟ್ಟುವ ಹಿನ್ನೆಲೆಯಲ್ಲಿ ಉಲ್ಲೇಖ (1)ರ ಸರ್ಕಾರದ ಆದೇಶದಲ್ಲಿ, 5 ಕ್ರಮಗಳನ್ನು ಪಾಲಿಸುವಂತೆ ಆದೇಶ ನೀಡಲಾಗಿದ್ದು ಅದರಲ್ಲಿ ಕ್ರಮ ಸಂಖ್ಯೆ 1 ಈ ಕೆಳಕಂಡಂತಿರುತ್ತದೆ.

- (1) ರಾಷ್ಟ್ರೀಯ ಹೆದ್ದಾರಿ, ರಾಜ್ಯ ಹೆದ್ದಾರಿ ಮತ್ತು ಜಿಲ್ಲಾ ಮುಖ್ಯ ರಸ್ತೆಗಳ ಅಕ್ಕಪಕ್ಕಗಳಲ್ಲಿ ರಸ್ತೆ ಮಧ್ಯಭಾಗದಿಂದ ಈ ಕೆಳಗೆ ಸೂಚಿಸಿರುವ ಅಗಲಕ್ಕೆ ಯಾವ ಕಟ್ಟಡಗಳನ್ನು ನಿರ್ಮಿಸಕೂಡದು.

ಅಲ್ಲದೆ, ಈ ಪರಿಮಿತಿಯಲ್ಲಿ ಕಟ್ಟಡ ನಿರ್ಮಾಣಕ್ಕೆ ಮತ್ತು ಅಂಗಡಿಗಳು, ಉಪಹಾರಗೃಹಗಳು, ಹೋಟೆಲ್‌ಗಳು ಮುಂತಾದವುಗಳನ್ನು ನಡೆಸುವುದಕ್ಕೆ ಅನುಮತಿಯನ್ನು ಕೊಡಕೊಡದೆಂದು ಸೂಚಿಸಲಾಗಿರುತ್ತದೆ.

ರಸ್ತೆಯ ವಿಧ	ರಸ್ತೆಯ ಮಧ್ಯಭಾಗದಿಂದ ನಿಗದಿಪಡಿಸಿದ ದೂರ
ಅ) ರಾಷ್ಟ್ರೀಯ ಹೆದ್ದಾರಿಗಳು	40 ಮೀಟರ್
ಆ) ರಾಜ್ಯ ಹೆದ್ದಾರಿಗಳು	40 ಮೀಟರ್
ಇ) ಮುಖ್ಯ ಜಿಲ್ಲಾ ರಸ್ತೆಗಳು	25 ಮೀಟರ್

ತದನಂತರ, ರಾಜ್ಯ ಲೋಕೋಪಯೋಗಿ ಇಲಾಖೆಯ ಉಲ್ಲೇಖ (2) ರ ಆದೇಶದಲ್ಲಿ ನಗರ ಪಟ್ಟಣ: ಗ್ರಾಮಗಳ ಪರಿಮಿತಿ ಹಾಗೂ ಇತರ 'ಆಕ್ಷೇಪಿತ' ಪ್ರದೇಶಗಳಲ್ಲಿ ರಾಜ್ಯ ಹೆದ್ದಾರಿಗಳಲ್ಲಿ 'ಗಡಿ ರೇಖೆ' ಮತ್ತು 'ಕಟ್ಟಡ ರೇಖೆ'ಗಳನ್ನು ಈ ಕೆಳಕಂಡಂತೆ ಮಾರ್ಪಡಿಸಿ ನಿಗದಿಪಡಿಸಲಾಗಿತ್ತು.

ರಾಜ್ಯ ಹೆದ್ದಾರಿಯ ದಾಖಲಿತ "ರಸ್ತೆ ಭೂ ಗಡಿ"ಯ ಅಂಚಿನಿಂದ "ಕಟ್ಟಡ ರೇಖೆ"ಯ ಅಂತರ

1. ಸಿಟಿ ಕಾರ್ಪೊರೇಷನ್ ಪರಿಮಿತಿ : ಸಿಟಿ ಮುನ್ಸಿಪಲ್ ಕೌನ್ಸಿಲ್ ಪರಿಮಿತಿ : ಟೌನ್ ಮುನ್ಸಿಪಲ್ ಕೌನ್ಸಿಲ್ ಪರಿಮಿತಿ : ಟೌನ್ ಪಂಚಾಯತ್ ಪರಿಮಿತಿ : ಗ್ರಾಮ ಪಂಚಾಯತ್ ಪರಿಮಿತಿಯಲ್ಲಿ	6 ಮೀಟರ್
2. ಸಿಟಿ ಕಾರ್ಪೊರೇಷನ್ ಪರಿಮಿತಿಯಿಂದ 15 ಕಿ.ಮೀ. ದೂರದವರೆಗೆ	12 ಮೀಟರ್
3. ಸಿಟಿ ಮುನ್ಸಿಪಲ್ ಕೌನ್ಸಿಲ್ ಪರಿಮಿತಿಯಿಂದ 10 ಕಿ.ಮೀ. ದೂರದವರೆಗೆ	12 ಮೀಟರ್
4. ಟೌನ್ ಮುನ್ಸಿಪಲ್ ಕೌನ್ಸಿಲ್ ಪರಿಮಿತಿ : ಟೌನ್ ಪಂಚಾಯತ್ ಪರಿಮಿತಿ : ಗ್ರಾಮ ಪಂಚಾಯತ್ ಪರಿಮಿತಿಯಿಂದ 5 ಕಿ.ಮೀ. ದೂರದವರೆಗೆ	12 ಮೀಟರ್

ಆದರೆ, ಸದರಿ ಆದೇಶದಲ್ಲಿ ನಿಗದಿಪಡಿಸಿದ್ದ ಪರಿಮಿತಿಯ ಅಂತರಕ್ಕಿಂತ ಕಡಿಮೆ ಅಂತರದಲ್ಲಿ ಹಲವು ಪಟ್ಟಣ / ಗ್ರಾಮಗಳು ಬರುತ್ತಿದ್ದು, ಈ ಪರಿಮಿತಿಗಳು ಒಂದರೊಳಗೊಂದು ಬರುವುದರಿಂದ ಇದನ್ನು ಜಾರಿಗೊಳಿಸುವಲ್ಲಿ ತೊಂದರೆ ಉಂಟಾಗುತ್ತಿರುವುದು ಸರ್ಕಾರದ ಗಮನಕ್ಕೆ ಬಂದು ಇದರಿಂದಾಗಿ ಕರ್ನಾಟಕ ಹೆದ್ದಾರಿ ಕಾಯ್ದೆಯ ಅನುಷ್ಠಾನದ ಮೂಲ ಉದ್ದೇಶವೇ ವಿಫಲವಾಗುವುದನ್ನು ಸರ್ಕಾರ ಮನಗಂಡು, ಉಲ್ಲೇಖ (2)ರ ಆದೇಶದಲ್ಲಿ ನಿಗದಿಪಡಿಸಲಾಗಿದ್ದ ರಾಜ್ಯ ಹೆದ್ದಾರಿಗಳ ಕಟ್ಟಡ ರೇಖೆಗಳ ಅಂತರವನ್ನು ಉಲ್ಲೇಖ (3)ರ ಆದೇಶದಲ್ಲಿ ಈ ಕೆಳಕಂಡಂತೆ ಪರಿಷ್ಕರಿಸಿರುತ್ತದೆ.

ರಾಜ್ಯ ಹೆದ್ದಾರಿಯ ದಾಖಲಿತ "ರಸ್ತೆ ಭೂ ಗಡಿ"ಯ ಅಂಚಿನಿಂದ

1. ಸಿಟಿ ಕಾರ್ಪೊರೇಷನ್ ಪರಿಮಿತಿ : ಸಿಟಿ ಮುನ್ಸಿಪಲ್ ಕೌನ್ಸಿಲ್ ಪರಿಮಿತಿ : ಟೌನ್ ಮುನ್ಸಿಪಲ್ ಕೌನ್ಸಿಲ್ ಪರಿಮಿತಿ : ಟೌನ್ ಪಂಚಾಯತಿ ಪರಿಮಿತಿ : ಗ್ರಾಮ ಪಂಚಾಯತಿ ಪರಿಮಿತಿಯಲ್ಲಿ:	6 ಮೀಟರ್
2. ಸಿಟಿ ಕಾರ್ಪೊರೇಷನ್ ಪರಿಮಿತಿಯಿಂದ 15 ಕಿ.ಮೀ. ದೂರದವರೆಗೆ	12 ಮೀಟರ್


ಈ ಸಂಬಂಧ, ಹೆದ್ದಾರಿಗಳಲ್ಲಿ ಕಟ್ಟಡಗಳ ರೇಖೆಯನ್ನು ಗುರುತಿಸುತ್ತಿರುವ ಬಗ್ಗೆ ಸ್ಪಷ್ಟನೆ ಬೇಕೆಂದು ಇತರ ಇಲಾಖೆಗಳಿಂದ ಪ್ರಸ್ತಾವನೆಗಳು ಸ್ವೀಕೃತಗೊಂಡಿರುತ್ತದೆ. ನಗರಾಭಿವೃದ್ಧಿ ಇಲಾಖೆಯು, ಉಲ್ಲೇಖ (3) ರ ಆದೇಶದಲ್ಲಿ ಕ್ರ.ಸಂ 2 ರಲ್ಲಿ ತಿಳಿಸಿರುವ ಪ್ರದೇಶದಲ್ಲಿ ಕ್ರ.ಸಂ 1 ರಲ್ಲಿ ತಿಳಿಸಿರುವ ಪ್ರದೇಶಗಳು overlap ಆದಾಗ ಯಾವ ಅಂತರವನ್ನು ಪರಿಗಣಿಸಬೇಕು ಹಾಗೂ ಭೂ ದಾಖಲಿತ ರಸ್ತೆಗಡಿಯನ್ನು ಯಾವ ರೀತಿ ಗುರುತಿಸಬೇಕು ಎಂಬ ಸ್ಪಷ್ಟನೆಯನ್ನು ನೀಡುವಂತೆ ಕೋರಿರುತ್ತದೆ. ಹಾಗೂ ರಾಜ್ಯ ಮತ್ತು ರಾಷ್ಟ್ರೀಯ ಹೆದ್ದಾರಿಗಳ ಇಕ್ಕೆಲಗಳಲ್ಲಿ ಹೊಸದಾಗಿ ಸಿಎಲ್-7 ಮಂಜೂರಾತಿಗೆ ಅಬಕಾರಿ ಇಲಾಖೆಯಿಂದ ನಿರಾಪೇಕ್ಷಣಾ ಪತ್ರ ಕೋರಿದಂತಹ ಸಂದರ್ಭಗಳಲ್ಲಿ ಲೋಕೋಪಯೋಗಿ ಇಲಾಖೆ ಹಾಗೂ ರಾಷ್ಟ್ರೀಯ ಹೆದ್ದಾರಿ ಪ್ರಾಧಿಕಾರಗಳ ವತಿಯಿಂದ ವಿಭಿನ್ನ ರೀತಿಯ ನಿರಾಪೇಕ್ಷಣಾ ಪತ್ರಗಳು ಸ್ವೀಕೃತವಾಗುತ್ತಿರುವುದರಿಂದ ಗೊಂದಲವುಂಟಾಗುತ್ತಿರುವುದರಿಂದ ಸೂಕ್ತ ನಿರ್ದೇಶನ ನೀಡುವಂತೆ ಅಬಕಾರಿ ಇಲಾಖೆಯು ಕೋರಿರುತ್ತದೆ.

ಈ ಹಿನ್ನೆಲೆಯಲ್ಲಿ ಹೆದ್ದಾರಿಗಳ ಇಕ್ಕೆಲಗಳಲ್ಲಿ ಕಟ್ಟಡ ರೇಖೆಯನ್ನು ಗುರುತಿಸುವ ಕುರಿತು ರಾಜ್ಯ ಲೋಕೋಪಯೋಗಿ ಇಲಾಖೆಯಿಂದ ಹೊರಡಿಸಲಾಗಿರುವ ಆದೇಶಗಳ ಮೇಲೆ ಈ ಕೆಳಕಂಡ ಸ್ಪಷ್ಟನೆಯನ್ನು ನೀಡಲಾಗುತ್ತಿದೆ.

1. ರಾಷ್ಟ್ರೀಯ ಹೆದ್ದಾರಿಗಳಲ್ಲಿ ಕಟ್ಟಡ ರೇಖೆಯನ್ನು ಗುರುತಿಸಿ ನಿಗದಿಪಡಿಸುವುದು ಕೇಂದ್ರ ಸರ್ಕಾರದಿಂದ ಹೊರಡಿಸಲಾಗುವ ಆದೇಶಕ್ಕೆ ಒಳಪಟ್ಟಿರುತ್ತದೆ ಹಾಗೂ ಈ ಕಾರ್ಯವನ್ನು ರಾಷ್ಟ್ರೀಯ ಹೆದ್ದಾರಿ ಪ್ರಾಧಿಕಾರ/ವಲಯದ ಅಧಿಕಾರಿಗಳ ವತಿಯಿಂದ ನಿರ್ವಹಿಸಲಾಗುತ್ತದೆ.
2. ರಾಜ್ಯ ಲೋಕೋಪಯೋಗಿ ಇಲಾಖೆಯ ವ್ಯಾಪ್ತಿಯಲ್ಲಿ ರಾಜ್ಯ ಹೆದ್ದಾರಿ ಹಾಗೂ ಜಿಲ್ಲಾ ಮುಖ್ಯ ರಸ್ತೆಗಳು ಮಾತ್ರ ಒಳಪಡುತ್ತಿದ್ದು, ಲೋಕೋಪಯೋಗಿ ಇಲಾಖೆಯಿಂದ ಹೊರಡಿಸಲಾಗಿರುವ ಉಲ್ಲೇಖ (1) ಹಾಗೂ (3) ರ ಆದೇಶಗಳಲ್ಲಿ ತಿಳಿಸಿರುವಂತೆ ಆಯಾ ಪ್ರದೇಶಗಳಿಗೆ ತಕ್ಕಂತೆ ರಾಜ್ಯ ಹೆದ್ದಾರಿ ಹಾಗೂ ಜಿಲ್ಲಾ ಮುಖ್ಯ ರಸ್ತೆಗಳಲ್ಲಿ ಲೋಕೋಪಯೋಗಿ ಇಲಾಖೆಯ ಹೆದ್ದಾರಿ ಪ್ರಾಧಿಕಾರವು ಕಟ್ಟಡಗಳ ರೇಖೆಗಳನ್ನು ಗುರುತಿಸಿ ನಿಗದಿಪಡಿಸತಕ್ಕದ್ದು.

3. ಉಲ್ಲೇಖ (3)ರ ಆದೇಶದನ್ವಯ, ಸಿಟಿ ಕಾರ್ಪೊರೇಷನ್ ಪರಿಮಿತಿ, ಸಿಟಿ ಮುನ್ಸಿಪಲ್ ಕೌನ್ಸಿಲ್ ಪರಿಮಿತಿ, ಟೌನ್ ಮುನ್ಸಿಪಲ್ ಕೌನ್ಸಿಲ್ ಪರಿಮಿತಿ, ಟೌನ್ ಪಂಚಾಯತಿ ಪರಿಮಿತಿ ಹಾಗೂ ಗ್ರಾಮ ಪಂಚಾಯತಿ ಪರಿಮಿತಿಯಲ್ಲಿ ಕಟ್ಟಡ ರೇಖೆಯ ಅಂತರವನ್ನು ರಾಜ್ಯ ಹೆದ್ದಾರಿಯ ದಾಖಲಿತ ರಸ್ತೆ ಭೂ ಗಡಿಯ ಅಂಚಿನಿಂದ ಸದರಿ ಆದೇಶದಲ್ಲಿ ತಿಳಿಸಿರುವ ಅಂತರಕ್ಕೆ ನಿಗದಿಪಡಿಸಬೇಕಿರುತ್ತದೆ. ಒಂದು ವೇಳೆ ಸದರಿ ಆದೇಶದ ಕ್ರಮ ಸಂಖ್ಯೆ 2 ರಲ್ಲಿ ತಿಳಿಸಿರುವಂತೆ ಸಿಟಿ ಕಾರ್ಪೊರೇಷನ್ ಪರಿಮಿತಿಯ ನಂತರ 15 ಕಿ.ಮೀ ದೂರದವರೆಗಿನ ಪ್ರದೇಶದ ವ್ಯಾಪ್ತಿಯೊಳಗೆ ಸಿಟಿ ಮುನ್ಸಿಪಲ್ ಕೌನ್ಸಿಲ್ ಪರಿಮಿತಿ, ಟೌನ್ ಮುನ್ಸಿಪಲ್ ಕೌನ್ಸಿಲ್ ಪರಿಮಿತಿ, ಟೌನ್ ಪಂಚಾಯತ್ ಪರಿಮಿತಿ ಹಾಗೂ ಗ್ರಾಮ ಪಂಚಾಯತ್ ಪರಿಮಿತಿ ವ್ಯಾಪ್ತಿ ಪ್ರದೇಶವು overlap ಆದಲ್ಲಿ ಅಂತಹ ಪರಿಮಿತಿಗಳ ಪ್ರಾರಂಭಿಕ ಸರಪಳಿಯಿಂದ ಅಂತ್ಯದ ಸರಪಳಿವರೆಗೆ ಆದೇಶದ ಕ್ರ.ಸಂ. (1) ಅನ್ವಯವಾಗಲಿದ್ದು, ಅದರಂತೆ, ದಾಖಲಿತ ರಸ್ತೆಯ ಭೂಗಡಿಯ ಅಂಚಿನಿಂದ 6 ಮೀಟರ್‌ನಲ್ಲಿ ಕಟ್ಟಡ ರೇಖೆಗಳ ಅಂತರವನ್ನು ಪರಿಗಣಿಸುವುದು. ಉಳಿದ ರಸ್ತೆಯ ಭಾಗದಲ್ಲಿ Origin-Destination ಆಧಾರವಾಗಿಟ್ಟುಕೊಂಡು ಹಿಂದಿನ ಪರಿಮಿತಿಯ ಅಂತ್ಯದ ಸರಪಳಿಯಿಂದ ಮುಂದಿನ ಪ್ರಾರಂಭಿಕ ಸರಪಳಿಯ ಮಧ್ಯೆ ಬರುವ ರಸ್ತೆಯಲ್ಲಿ ದಾಖಲಿತ ರಸ್ತೆಯ ಭೂಗಡಿಯ ಅಂಚಿನಿಂದ 12 ಮೀಟರ್ ಕಟ್ಟಡ ರೇಖೆಗಳ ಅಂತರವನ್ನು ಪರಿಗಣಿಸುವುದು.
4. ಕರ್ನಾಟಕ ಹೆದ್ದಾರಿ ಕಾಯ್ದೆ 1964 ರ ಸೆಕ್ಷನ್ 4 ರ ಪ್ರಕಾರ ಈಗಾಗಲೇ ಲೋಕೋಪಯೋಗಿ ಇಲಾಖೆಯ ಕಾರ್ಯಪಾಲಕ ಇಂಜಿನಿಯರ್‌ಗಳನ್ನು ಹೆದ್ದಾರಿ ಪ್ರಾಧಿಕಾರಿ ಎಂದು ಘೋಷಣೆ ಮಾಡಲಾಗಿದ್ದು ಹೆದ್ದಾರಿ ಪ್ರಾಧಿಕಾರಿಯು ಭೂದಾಖಲಿತ ರಸ್ತೆ ಗಡಿಯನ್ನು ನಿರ್ಧರಿಸುತ್ತಾರೆ. ಈ ಕುರಿತು ಮಾಹಿತಿ ಬೇಕಾದಲ್ಲಿ ಇತರೆ ಇಲಾಖೆಗಳು ಲೋಕೋಪಯೋಗಿ ಇಲಾಖೆಯ ಹೆದ್ದಾರಿ ಪ್ರಾಧಿಕಾರಿಯನ್ನು ಸಂಪರ್ಕಿಸಬಹುದಾಗಿರುತ್ತದೆ.
5. ಮುಂದುವರೆದು, ಉಲ್ಲೇಖ (3) ರ ಆದೇಶದಲ್ಲಿ ತಿಳಿಸಿರುವ ಆಕ್ಷೇಪಿತ ಪ್ರದೇಶಗಳನ್ನು ಹೊರತುಪಡಿಸಿ ಉಳಿದ ಪ್ರದೇಶಗಳಲ್ಲಿ ಉಲ್ಲೇಖ (1)ರ ಆದೇಶದಲ್ಲಿ ನಿಗದಿಪಡಿಸಿರುವಂತೆ ಕಟ್ಟಡ ರೇಖೆಯ ಅಂತರವು ಅನ್ವಯವಾಗುತ್ತದೆ.

ಸಂಬಂಧಪಟ್ಟ ಪ್ರಾಧಿಕಾರಗಳು ರಾಜ್ಯ ಹೆದ್ದಾರಿ ಹಾಗೂ ಜಿಲ್ಲಾ ಮುಖ್ಯ ರಸ್ತೆಗಳ ಆಸುಪಾಸಿನಲ್ಲಿ ಕಟ್ಟಡ ರೇಖೆಯನ್ನು ಗುರುತಿಸಿ ನಿರಾಪೇಕ್ಷಣಾ ಪತ್ರವನ್ನು ನೀಡುವಂತೆ ಕೋರಿದಲ್ಲಿ ಮೇಲಿನಂತೆ ಕ್ರಮವಹಿಸತಕ್ಕದ್ದು.


(ವಿಜಯಶುಮಾರಿ ಕೆ.ಸಿ) 30/6/22

ಸರ್ಕಾರದ ಉಪ ಕಾರ್ಯದರ್ಶಿ,

ಲೋಕೋಪಯೋಗಿ ಇಲಾಖೆ (ಸಂ&ಕ)

ಇವರಿಗೆ:

1. ಪ್ರಧಾನ ಇಂಜಿನಿಯರ್, ಯೋಜನೆ ಮತ್ತು ರಸ್ತೆಗಳ ಆಸ್ತಿ ನಿರ್ವಹಣಾ ಕೇಂದ್ರ, ಕೆ.ಆರ್. ವೃತ್ತ,
ಬೆಂಗಳೂರು

15

2. ಮುಖ್ಯ ಇಂಜಿನಿಯರ್, ಸಂಪರ್ಕ ಮತ್ತು ಕಟ್ಟಡಗಳು (ದ), ಕೆ.ಆರ್.ಸರ್ಕಲ್ ಬೆಂಗಳೂರು
3. ಮುಖ್ಯ ಇಂಜಿನಿಯರ್, ಸಂಪರ್ಕ ಮತ್ತು ಕಟ್ಟಡಗಳು (ಉತ್ತರ), ದಾರವಾಡ
4. ಮುಖ್ಯ ಇಂಜಿನಿಯರ್, ಸಂಪರ್ಕ ಮತ್ತು ಕಟ್ಟಡಗಳು (ಈಶಾನ್ಯ), ಕಲಬುರಗಿ
5. ಮುಖ್ಯ ಇಂಜಿನಿಯರ್, ಸಂಪರ್ಕ ಮತ್ತು ಕಟ್ಟಡಗಳು (ಕೇಂದ್ರ ವಲಯ), ಶಿವಮೊಗ್ಗ
6. ಮುಖ್ಯ ಇಂಜಿನಿಯರ್, ರಾಷ್ಟ್ರೀಯ ಹೆದ್ದಾರಿ, ಕೆ.ಆರ್.ಸರ್ಕಲ್, ಬೆಂಗಳೂರು
7. ಎಲ್ಲಾ ಅಧೀಕ್ಷಕ ಇಂಜಿನಿಯರ್ ಗಳಿಗೆ ಸಂಬಂಧಿಸಿದ ಮುಖ್ಯ ಇಂಜಿನಿಯರ್ ಗಳ ಮುಖಾಂತರ
8. ಎಲ್ಲಾ ಕಾರ್ಯಪಾಲಕ ಇಂಜಿನಿಯರ್ ಗಳಿಗೆ ಸಂಬಂಧಿಸಿದ ಅಧೀಕ್ಷಕ ಇಂಜಿನಿಯರ್ ಗಳ ಮುಖಾಂತರ

ಪ್ರತಿ:

1. ಸರ್ಕಾರದ ಅಪರ ಮುಖ್ಯ ಕಾರ್ಯದರ್ಶಿಗಳು, ಅರ್ಥಿಕ ಇಲಾಖೆ, ವಿಧಾನಸೌಧ, ಬೆಂಗಳೂರು
2. ಸರ್ಕಾರದ ಪ್ರಧಾನ ಕಾರ್ಯದರ್ಶಿಗಳು, ಕಂದಾಯ ಇಲಾಖೆ, ಬಹುಮಹಡಿ ಕಟ್ಟಡ, ಬೆಂಗಳೂರು
3. ಸರ್ಕಾರದ ಪ್ರಧಾನ ಕಾರ್ಯದರ್ಶಿಗಳು, ನಗರಾಭಿವೃದ್ಧಿ ಇಲಾಖೆ, ವಿಕಾಸಸೌಧ, ಬೆಂಗಳೂರು
4. ಸರ್ಕಾರದ ಪ್ರಧಾನ ಕಾರ್ಯದರ್ಶಿಗಳು, ಗ್ರಾಮೀಣಾಭಿವೃದ್ಧಿ ಮತ್ತು ಪಂಚಾಯತ್ ರಾಜ್ ಇಲಾಖೆ, ಬಹುಮಹಡಿ ಕಟ್ಟಡ, ಬೆಂಗಳೂರು
5. ಆಯುಕ್ತರು, ಅಬಕಾರಿ ಆಯುಕ್ತರ ಕಚೇರಿ, ಅಬಕಾರಿ ಇಲಾಖೆ, 2ನೇ ಮಹಡಿ, ಟಿಟಿಎಂಸಿ ಕಟ್ಟಡ, 'ಎ' ಬ್ಲಾಕ್, ಬಿಎಂಟಿಸಿ ಶಾಂತಿನಗರ, ಬೆಂಗಳೂರು-27
6. ಸರ್ಕಾರದ ಅಪರ ಮುಖ್ಯ ಕಾರ್ಯದರ್ಶಿಯವರ ಅಪ್ಪ ಕಾರ್ಯದರ್ಶಿಗಳು, ಲೋಕೋಪಯೋಗಿ ಇಲಾಖೆ
7. ಸರ್ಕಾರದ ಕಾರ್ಯದರ್ಶಿಯವರ ಅಪ್ಪ ಕಾರ್ಯದರ್ಶಿಗಳು, ಲೋಕೋಪಯೋಗಿ ಇಲಾಖೆ
8. ಹೆಚ್ಚುವರಿ ಪ್ರತಿ / ಶಾಖಾರಕ್ಷ ಕಡತ

ಕರ್ನಾಟಕ ಸರ್ಕಾರದ ನಡವಳಿಗಳು

ವಿಷಯ: ರಾಷ್ಟ್ರೀಯ ಹೆದ್ದಾರಿ, ರಾಜ್ಯ ಹೆದ್ದಾರಿ ಮತ್ತು ಮುಖ್ಯ ಜಿಲ್ಲಾ ರಸ್ತೆಗಳ ಅಭಿವೃದ್ಧಿಗಾಗಿ ಅನುಷ್ಠಾನ ಕಲ್ಪಿಸಿದ ನಿರ್ಮಾಣಗಳನ್ನು ತಡೆಯುವ ಬಗ್ಗೆ (ಒಬ್ಬನೇ ಇಂಜಿನಿಯರ್ ಮತ್ತು ಅತಿಕ್ರಮಣವನ್ನು ತಡೆ ನಿರ್ಬಂಧಿಸುವ ವಿಷಯ)

- ಉದಾಹರಣೆ: 1) ಸರ್ಕಾರದ ಆದೇಶ ಸಂಖ್ಯೆ: ಪಿಡಿಬಿ/ಡಿ 43 ಸಿಆರ್‌ಎಂ-75; ದಿನಾಂಕ 18-02-1976
 2) ಸರ್ಕಾರದ ಸುತ್ತೋಲೆ ಸಂಖ್ಯೆ: ಪಿಡಿಬಿ/ಡಿ 46 ಸಿಎನ್‌ಪಿ 88; ದಿನಾಂಕ 09-05-1988
 3) ಮುಖ್ಯ ಇಂಜಿನಿಯರ್, ಸಂಪರ್ಕ ಮತ್ತು ಕಟ್ಟಡಗಳು (ರಕ್ಷಣೆ) ವಿಭಾಗದವರು ಅವರ ಪತ್ರ ಸಂಖ್ಯೆ: ಸಿಬಿಎನ್/ಆರ್‌ಡಿಎಸ್/ಎ-1: ಪಿಡಿಬಿ/ಡಿ ಸುತ್ತೋಲೆ: 98 ದಿನಾಂಕ 2ನೇ ನವೆಂಬರ್ 1998.

ಪ್ರಸ್ತಾವನೆ

ಉಲ್ಲೇಖಿತ ಸರ್ಕಾರಿ ಆದೇಶ (1) ರಲ್ಲಿ ರಸ್ತೆ ರಸ್ತೆಯ ಮಧ್ಯೆ ಖಾಲಿಯಾದ ಕಟ್ಟಡಗಳ ನಿರಂತರತೆ, ರೇಖೆ ಹಾಗೂ ರಸ್ತೆಯ ಅಗಲದ ನಿರಂತರತೆ ರೇಖೆಯನ್ನು ಇಂಜಿನಿಯರ್ ರೋಡ್ ಕಾಂಗ್ರೆಸ್ ಅನುಷ್ಠಾನದ ಅಡಿಯಲ್ಲಿ ಇಡಬೇಕೆಂದು ಹೇಳಲಾಗಿದೆ.

ರಾಜ್ಯದಲ್ಲಿರುವ ರಾಷ್ಟ್ರೀಯ ಹೆದ್ದಾರಿ, ರಾಜ್ಯ ಹೆದ್ದಾರಿ ಮತ್ತು ಮುಖ್ಯ ಜಿಲ್ಲಾ ರಸ್ತೆಗಳ ಅಭಿವೃದ್ಧಿಗಾಗಿ ಅನುಷ್ಠಾನ ಕಲ್ಪಿಸಿದ ನಿರ್ಮಾಣಗಳನ್ನು ತಡೆಯುವ ಬಗ್ಗೆ (ಒಬ್ಬನೇ ಇಂಜಿನಿಯರ್ ಮತ್ತು ಅತಿಕ್ರಮಣವನ್ನು ತಡೆ ನಿರ್ಬಂಧಿಸುವ ವಿಷಯ) ಸರ್ಕಾರದ ಗಮನಕ್ಕೆ ಬಂದಿದ್ದರಿಂದ, ಈ ವಿಷಯದಲ್ಲಿ ಒಂದು ಸುತ್ತೋಲೆಯನ್ನು (ಪಿಡಿಬಿ/ಡಿ 46 ಸಿಎನ್‌ಪಿ 88, ದಿನಾಂಕ 09-05-1988) ಹೊರಡಿಸಿ ಈ ಕೆಳಗೆ ನಮೂದಿಸಿರುವ ಕೆಲವು ನಿಯಮಗಳನ್ನು ಕಟ್ಟಡ ನಿರ್ಮಾಣದ ವಿಷಯದಲ್ಲಿ ನಿರ್ದೇಶಿಸಲಾಗಿದೆ.

(1) ರಾಷ್ಟ್ರೀಯ ಹೆದ್ದಾರಿ, ರಾಜ್ಯ ಹೆದ್ದಾರಿ ಮತ್ತು ಜಿಲ್ಲಾ ಮುಖ್ಯ ರಸ್ತೆಗಳ ಅಭಿವೃದ್ಧಿಗಾಗಿ ರಸ್ತೆ ಮಧ್ಯೆ ಖಾಲಿಯಾದ ಈ ಕೆಳಗೆ ನಮೂದಿಸಿರುವ ಅಳತೆ, ರಚನಾ ಕಟ್ಟಡಗಳನ್ನು ನಿರ್ಮಿಸುವುದು, ಒಳಗೆ ಈ ಸಮೀಪದಲ್ಲಿ ನಿರ್ಮಾಣ ಮತ್ತು ತೆರಗಡೆಗಳು, ಉಪಹಾರ ಗೃಹಗಳು, ಹೋಟೆಲಗಳು, ವ್ಯಾಪಾರ ಕಟ್ಟಡಗಳನ್ನು ನಡೆಸುವುದಕ್ಕೆ ಅನುಮತಿಯನ್ನು ಕೊಡುವುದು.

ರಸ್ತೆ ಮಧ್ಯೆ ಖಾಲಿಯಾದ ಟೂರ

ಅ) ರಾಷ್ಟ್ರೀಯ ಹೆದ್ದಾರಿಗಳು	-	40 ಮೀಟರ್
ಆ) ರಾಜ್ಯ ಹೆದ್ದಾರಿಗಳು	-	40 ಮೀಟರ್
ಇ) ಮುಖ್ಯ ಜಿಲ್ಲಾ ರಸ್ತೆಗಳು	-	25 ಮೀಟರ್

(2) ಈಗಾಗಲೇ ಅನುಷ್ಠಾನವಾಗಿ ಕಟ್ಟಡಗಳನ್ನು ನಿರ್ಮಿಸಿದಲ್ಲಿ ಕಟ್ಟಡಗಳನ್ನು ತೆರವು ಮಾಡಿಸಲು ಮಾನ್ಯ ಕ್ರಮವನ್ನು ಕಾನೂನುಬಾಹಿರವೆಂದು ತಿಳಿಸುವುದಿಲ್ಲ.

(3) ರಸ್ತೆಗಳಿಗೆ ಸೇರಿರುವ ಖಾಲಿ ಜಾಗವನ್ನು ಗುರುತಿಸಿ, ಅ ಖಾಲಿಯಾದಲ್ಲಿ ಅನುಷ್ಠಾನವಾಗಿ ಅತಿಕ್ರಮಣವಾಗದಂತೆ ತಡೆ ಮಾಡಿಸಲು ತಮಗೆ ಕ್ರಮ ತೆಗೆದುಕೊಳ್ಳಬೇಕು.

6
15

ಬರಗಾಂವ (2) ರಲ್ಲಿನ ತೋಟಗಾರಿಕೆ ಸಂಸ್ಥೆಯನ್ನು ಸಿಂಪಡಿಸುವುದಾಗಿವೆ.

ಕರ್ನಾಟಕ ರಾಜ್ಯವಾಯು ಕದಲಿನಾಟನಾಟರ
ವಿಳವು, ಅಪರ ಹೆಸರಿನಲ್ಲಿ

H. D. Lakshmi
ಹೆ. ಕಾ. ಸಂಸ್ಥೆ, 4/10/98
ಸಂ. ಕಾರ್ಯನಿರ್ವಹಣಾ (ಸಂ. ಕ)
ಶಿಲಾಕೋಶಪರಿಯೋಗಿ ಇಲಾಖೆ

ಇವರಿಗೆ:-

- (1) ಮುಖ್ಯ ಇಂಜಿನಿಯರ, ಸಂಪರ್ಕ ಮತ್ತು ಕಟ್ಟಡಗಳ (ರಕ್ಷಣೆ ವಲಯ) ಬೆಂಗಳೂರು-560 001.
- (2) ಮುಖ್ಯ ಇಂಜಿನಿಯರ, ಸಂಪರ್ಕ ಮತ್ತು ಕಟ್ಟಡಗಳ (ಅಕ್ಷರ ವಲಯ) ಬೆಂಗಳೂರು-560 001.
- (3) ಮುಖ್ಯ ಇಂಜಿನಿಯರ, ರಾಷ್ಟ್ರೀಯ ಹೆದ್ದಾರಿ ವಲಯ, ಕೆ.ಆರ್.ವ್ಯಕ್ತ, ಬೆಂಗಳೂರು-560 001.
- (4) ಶಿಲಾಕೋಶಪರಿಯೋಗಿ ಇಲಾಖೆಯ ಮತ್ತು ರಾಷ್ಟ್ರೀಯ ಹೆದ್ದಾರಿ ವಲಯದ ಎಲ್ಲಾ ಅಧೀಕ್ಷಕ ಇಂಜಿನಿಯರ ರವರುಗಳಿಗೆ.
- (5) ಎಲ್ಲಾ ಜಿಲ್ಲಾಧಿಕಾರಿಗಳಿಗೆ.
- (6) ಬಿಲ್ಡಿಂಗ್ ವಿಭಾಗದ ಎಲ್ಲಾ ಮುಖ್ಯ ಕಾರ್ಯನಿರ್ವಹಣಾಧಿಕಾರಿಗಳು.
- (7) ಶಿಲಾಕೋಶಪರಿಯೋಗಿ ಇಲಾಖೆ ಮತ್ತು ರಾಷ್ಟ್ರೀಯ ಹೆದ್ದಾರಿ ವಲಯದ ಎಲ್ಲಾ ಕಾರ್ಯನಿರ್ವಹಣಾಧಿಕಾರಿಗಳಿಗೆ.
- (8) ಸರ್ಕಾರದ ಹಿತಕಾರ್ಯಾಚರಣೆಯವರು, ಶಿಲಾಕೋಶಪರಿಯೋಗಿ ಇಲಾಖೆ (ಸಂಪರ್ಕ ಮತ್ತು ಕಟ್ಟಡಗಳ) ಬಹು ಮಹಡಿ ಕಟ್ಟಡ, ಬೆಂಗಳೂರು-1.
- (9) ಸರ್ಕಾರದ ಅಧೀನ ಕಾರ್ಯದರ್ಶಿ, ಶಿಲಾಕೋಶಪರಿಯೋಗಿ ಇಲಾಖೆ, (ಸಂಪರ್ಕ-2), ಬಹು ಮಹಡಿ ಕಟ್ಟಡ, ಬೆಂಗಳೂರು-560 001.
- (10) ಸರ್ಕಾರದ ಅಧೀನ ಕಾರ್ಯದರ್ಶಿ, ಶಿಲಾಕೋಶಪರಿಯೋಗಿ ಇಲಾಖೆ, ಕಟ್ಟಡಗಳ (ನಬಾರ್ಡ್) (ಇ.ಎ.ಸಿ) ಬಹು ಮಹಡಿ ಕಟ್ಟಡ, ಬೆಂಗಳೂರು-1.
- (11) ಸರ್ಕಾರದ ಕಾರ್ಯದರ್ಶಿ, ಕಾನೂನು ಮತ್ತು ಸಂಸದೀಯ ವ್ಯವಹಾರಗಳ ಇಲಾಖೆಯವರ ಹೃದಯ, ಸರ್ಕಾರದ ಕಛೇರಿ, ಭವಾನಿ ಸೆನ್, ಬೆಂಗಳೂರು-1.
- (12) ಸರ್ಕಾರದ ಹಿತ ಕಾರ್ಯದರ್ಶಿಗಳಿಗೆ ಮತ್ತು ಶಿಲಾಕೋಶಪರಿಯೋಗಿ ಮತ್ತು ನಿಲಾಖೆ ಇಲಾಖೆ (ಕಾನೂನು ಕೋಶ) ರವರ ಹೃದಯ, ಬಿಲ್ಡಿಂಗ್ ವಿಭಾಗ, ಬಹು ಮಹಡಿ ಕಟ್ಟಡ, ಬೆಂಗಳೂರು-560 001.
- (13) ಬೆಡ್ಡು ಮತ್ತು ವ್ಯಕ್ತಿಗಳು.
- (14) ರವರ ಕಡೆ.

STANDARDS FOR BUILDING LINES AND CONTROL LINES

Land width in Metres

Class of Road	Plain and rolling country		Urban Areas		Rural Areas		Mountainous and steep terrain	
	Normal	Range	Normal	Range	Normal	Except tropical	Normal	Except steep slopes
National & State Highways	45	30-60	<u>30</u>	30-60	24	18	20	12
Major District Roads	25	25-30	20	15-25	18	15	15	12
Other District Roads	15	15-25	15	15-20	15	12	12	9
Village Roads	12	12-18	<u>10</u>	10-15	9	9	9	9

Table 2


STANDARDS FOR BUILDING LINES AND CONTROL LINES

Class of Road	Plain and rolling terrain			Mountainous and steep terrain—Distance between building lines and road boundary (Metres)			
	Rural Areas		Urban & Industrial areas	Rural Areas		Urban Areas	
	Width between building lines	Width between control lines	Distance between building lines & road boundary (set-back distance) (Metres)	Normal	Except steep slopes	Normal	Except steep slopes
1. National & State Highways	80	150	3-6	5	3	5	3
2. Major District Roads	50	100	3	5	3	5	3
3. Other District Roads	25/30*	35	-	5	3	5	3
4. Village Roads	25	30	-	5	3	5	3

* If the land width is equal to the width between building lines indicated in this column, the building lines shall be set back 10 metres from the road land boundary lines.

GENERAL INVESTIGATION CONTROL SYSTEM

CONFIDENTIAL - SECURITY INFORMATION



CONFIDENTIAL - SECURITY INFORMATION

12
2



ಕರ್ನಾಟಕ ರಾಜ್ಯಪತ್ರ

ಅಧಿಕೃತವಾಗಿ ಪ್ರಕಟಿಸಲಾದುದು
ವಿಶೇಷ ಪತ್ರಿಕೆ

ಭಾಗ - IVA | ಬೆಂಗಳೂರು, ಸೋಮವಾರ, ನವೆಂಬರ್ ೧೯, ೨೦೦೨ (ಇರ್ವಿಆರ್ ೨೭ ಶಕ ವರ್ಷ ೧೯೨೪) | ನಂ. ೧೫೨೯

ಲೋಕೋಪಯೋಗಿ ಸಚಿವಾಲಯ

ಪ್ರಕಟಣೆ

ಸಂಖ್ಯೆ: ಪಿಡಬ್ಲ್ಯೂಡಿ:44-ಸಿಆರ್‌ಎಂ:99, ಬೆಂಗಳೂರು, ದಿನಾಂಕ: 16ನೇ ನವೆಂಬರ್ 2002

ವಿಷಯ:- "ಕರ್ನಾಟಕ ಹೆದ್ದಾರಿ ಕಾಯ್ದೆ 1964"ರ ಅಧಿನಿಯಮ 7(1)ರಂತೆ ರಾಜ್ಯ ಹೆದ್ದಾರಿಗಳು ಹಾಯ್ದು ಹೋಗುವ ನಗರ : ಪಟ್ಟಣ : ಗ್ರಾಮಗಳ ಪರಿಮಿತಿ ಹಾಗೂ ಇತರ "ಆಕ್ಷೇಪಿತ ಪ್ರದೇಶ" ಗಳಿಗೆ ಅನ್ವಯಿಸುವಂತೆ "ಹೆದ್ದಾರಿ ಗಡಿ" ಮತ್ತು "ಕಟ್ಟಡ ರೇಖೆ" ನಿಗದಿಪಡಿಸುವ ಬಗ್ಗೆ.

ಉಲ್ಲೇಖ:- ಸರ್ಕಾರದ ಆದೇಶ ಸಂಖ್ಯೆ ಪಿಡಬ್ಲ್ಯೂಡಿ 362 ಸಿಆರ್‌ಎಂ ಬೆಂಗಳೂರು ದಿನಾಂಕ 9-10-1998.

ಕರ್ನಾಟಕ ರಾಜ್ಯದ ಎಲ್ಲಾ ರಾಜ್ಯ ಹೆದ್ದಾರಿಗಳಲ್ಲಿ "ಗಡಿ ರೇಖೆ", "ಕಟ್ಟಡ ರೇಖೆ" ಹಾಗೂ "ನಿಯಂತ್ರಣ ರೇಖೆ" ಗಳನ್ನು ನಿಗದಿಪಡಿಸಿ ಉಲ್ಲೇಖಿತ ಸರ್ಕಾರದ ಆದೇಶವನ್ನು ಹೊರಡಿಸಲಾಗಿದೆ. "ಕರ್ನಾಟಕ ಹೆದ್ದಾರಿ ಕಾಯ್ದೆ 1964"ರ ಅಧಿನಿಯಮ 7(1)ರ ಅನ್ವಯ ನಗರ : ಪಟ್ಟಣ : ಗ್ರಾಮಗಳ ಪರಿಮಿತಿ ಹಾಗೂ ಇತರ "ಆಕ್ಷೇಪಿತ" ಪ್ರದೇಶಗಳನ್ನು ಹೊರತುಪಡಿಸಿ ಉಳಿದೆಡೆ ಹೆದ್ದಾರಿಯು "ಗಡಿ ರೇಖೆ", "ಕಟ್ಟಡ ರೇಖೆ" ಹಾಗೂ "ನಿಯಂತ್ರಣ ರೇಖೆ" ಗಳನ್ನು ನಿಗದಿಪಡಿಸಿ ಹೆದ್ದಾರಿವಾರು ಪ್ರಕಟಣೆಗಳನ್ನು ಹೆದ್ದಾರಿ ಪ್ರಾಧಿಕಾರಿಗಳು ಹೊರಡಿಸಿರುತ್ತಾರೆ.

"ಕರ್ನಾಟಕ ಹೆದ್ದಾರಿ ಕಾಯ್ದೆ 1964"ರ ಅಧಿನಿಯಮ 7(2)ರ ಪ್ರಕಟಣೆಯ ನಂತರ ಸಾರ್ವಜನಿಕರಿಂದ ಬಂದಿರುವ ಆಕ್ಷೇಪಣೆಗಳನ್ನು ಸಂಬಂಧಪಟ್ಟ ಹೆದ್ದಾರಿ ಪ್ರಾಧಿಕಾರಿಗಳು ಪರಿಶೀಲಿಸಿ ಸರ್ಕಾರಕ್ಕೆ ವರದಿ ಸಲ್ಲಿಸಿರುವರು. ಸರ್ಕಾರದಲ್ಲಿ ಈ ವರದಿಗಳನ್ನು ವಿವರವಾಗಿ ಪರಿಶೀಲಿಸಿ ಈ ಕಾಯ್ದೆಯ ಅಧಿನಿಯಮ 7(4) ರನ್ವಯ ಸರ್ಕಾರಕ್ಕೆ ಪ್ರದತ್ತವಾದ ಅಧಿಕಾರದಂತೆ ನಗರ : ಪಟ್ಟಣ : ಗ್ರಾಮಗಳ ಪರಿಮಿತಿ ಹಾಗೂ ಇತರ "ಆಕ್ಷೇಪಿತ" ಪ್ರದೇಶಗಳಲ್ಲಿ "ಗಡಿ ರೇಖೆ" ಮತ್ತು "ಕಟ್ಟಡ ರೇಖೆ" ಗಳನ್ನು ಈ ಕೆಳಕಂಡಂತೆ ಮಾರ್ಪಡಿಸಿ ನಿಗದಿಪಡಿಸಲಾಗಿದೆ.

ರಾಜ್ಯ ಹೆದ್ದಾರಿಯ ದಾಖಲಿತ "ರಸ್ತೆ ಭೂ ಗಡಿ"ಯ ಅಂಚಿನಿಂದ "ಕಟ್ಟಡ ರೇಖೆ"ಯ ಅಂಚರ.

1. ಸಿಟಿ ಕಾರ್ಪೊರೇಷನ್ ಪರಿಮಿತಿ : ಸಿಟಿ ಮುನಿಸಿಪಲ್ ಕೌನ್ಸಿಲ್ ಪರಿಮಿತಿ : ಟೌನ್ ಮುನಿಸಿಪಲ್ ಕೌನ್ಸಿಲ್ ಪರಿಮಿತಿ : ಟೌನ್ ಪಂಚಾಯತಿ ಪರಿಮಿತಿ : ಗ್ರಾಮ ಪಂಚಾಯತಿ ಪರಿಮಿತಿಯಲ್ಲಿ 6 ಮೀಟರು
2. ಸಿಟಿ ಕಾರ್ಪೊರೇಷನ್ ಪರಿಮಿತಿಯಿಂದ 15-ಕಿ.ಮೀ. ದೂರದವರೆಗೆ 12 ಮೀಟರು
3. ಸಿಟಿ ಮುನಿಸಿಪಲ್ ಕೌನ್ಸಿಲ್ ಪರಿಮಿತಿಯಿಂದ 10 ಕಿಮೀ. ದೂರದವರೆಗೆ 12 ಮೀಟರು
4. ಟೌನ್ ಮುನಿಸಿಪಲ್ ಕೌನ್ಸಿಲ್ ಪರಿಮಿತಿ : ಟೌನ್ ಪಂಚಾಯತ್ ಪರಿಮಿತಿ : ಗ್ರಾಮ ಪಂಚಾಯತಿ ಪರಿಮಿತಿಯಿಂದ 5 ಕಿ.ಮೀ. ದೂರದವರೆಗೆ 12 ಮೀಟರು



ಇದರ ಬಗ್ಗೆ ಹೆಚ್ಚಿನ ಮಾಹಿತಿಗಾಗಿ ಸಂಬಂಧಿಸಿದ ಹುದ್ದೆಯ ವ್ಯಾಪ್ತಿ ಸೀಮಿತ ಪಡೆಯಬಹುದು

ಕನಾಡು ಮತ್ತು ರಾಜ್ಯಪಾಲರ ಅಧೀನಾಧಿಕಾರ ಮತ್ತು ಅವರ ಹೆಸರು.

ಪಿ.ಆರ್. 625

ಆರ್. ಮಂಜುಳ

ಸರ್ಕಾರದ ಅಧೀನ ಕಾರ್ಯದರ್ಶಿ, ಲೋಕೋಪಯೋಗಿ ಇಲಾಖೆ (ಸಬ್‌ಸೆಕ್ರೆಟೇರಿಯಾಟ್)

COMMERCE AND INDUSTRIES SECRETARIAT

NOTIFICATION No. CI 117 MMM 2004, Bangalore, Dated: 11th October 2004

In pursuance of sub-section (2) of Section 8 of the Mines and Minerals (Development and Regulation) Act, 1957, the Government of Karnataka hereby accords sanction for First renewal of Mining Lease No. 1770 for a period of 20 years (Thirty year only) w.e.f. 4.8.2001 in favour of Shri S.A. Thwab for Iron Ore over an area of 31.60 hectares (Thirty one point six zero hectares only) in Ramghad village of Sandur taluk, Bellary district as per the sketch furnished by the Director of Mines and Geology, Bangalore subject to compliance of the provisions of the Mines and Minerals (Development and Regulation) Act, 1957 and Mineral Concession Rules, 1960 as amended from time to time and other applicable Acts and Rules including Forest (Conservation) Act, 1980 and rules made there-under.

The renewal of this Mining Lease is also subject to the terms and conditions appended hereto.

By Order and in the name of the Governor of Karnataka.

A. B. SIDDANTI

Under Secretary to Government, (Mines)

Commerce and Industries Department.

TERMS AND CONDITIONS OF THE FIRST RENEWAL OF MINING LEASE NO.1770 SANCTIONED IN GOVERNMENT NOTIFICATION NO. CI.117:MMM 2004 Dated: 11.10.2004

a) Mining lease should be in respect of iron Ore only. If other minerals are found in association with Iron Ore, they should be brought to the notice of Government and if the lessee desires to mine these minerals along with Iron Ore, he/she/it should do so only after the consent of Government is obtained in writing.

b) If berul or any other substances prescribed U/S 3 of the Atomic Energy Act, XXIX of 1948 is found to occur in the property under the lease, the lessee shall make available such mineral to the Government of India.

c) The lease shall also be subject to the provisions of Rules in Chapter IV of the Minerals Concession Rules, 1960.

d) The lease shall also be subject to the Rules, issued U/S 18 of the Mines & Minerals (D&R) Act, 1957.

e) The lessee shall pay to the Director of Mines and Geology in Karnataka, Bangalore, necessary Security Deposit for due observance of the terms and conditions of the lease in accordance with Rule 32 of the lease issued to him.

f) The lessee shall be governed by all conditions that may be incorporated in the lease deed, to be executed.

g) The lessee shall abide by the rules contained in the Karnataka State Forest Manual, if the lease area covers any forestland.

h) Government shall have the right of purchasing the ore at current market rates.

i) The lease would be determined if the lessee fails to commence execution of the lease deed.

j) The area mentioned above is subject to verification after actual survey and demarcation.

k) The lease shall be for a period of Twenty Years w.e.f. 4.08.2001.

l) The lessee/s shall pay dead rent, cesses and royalty as detailed below:-

DEAD RENT PAYABLE PER HECTARE PER ANNUM

1st Year of the lease	: Nil
2nd year to 5th year of the lease	: N.A.
6th year to 10th year of the lease	: N.A.
11th year of the lease & onwards	: Rs.200/-

Surface Rent: Rs. 2.50 per hectare per annum on the area used by the lessee/s for mining purposes

Local & Other Cesses: As prevalent in Bellary District.

22
11



ಕರ್ನಾಟಕ ರಾಜ್ಯಪತ್ರ

ಅಧಿಕೃತವಾಗಿ ಪ್ರಕಟಿಸಲಾಯಿತು

ಸಂಪುಟ ೧೧೯೯, ಭಾಗ ೪ನೇನು, ಗುರುವಾರ, ನವೆಂಬರ್ ೧೮, ೨೦೦೪ (ಕಾರ್ತಿಕ ೨೭, ಶಕ-ವರ್ಷ ೧೯೨೬) ಪಂಚಕೆ ೪೬

ಭಾಗ - ೪ - ಎ

ರಾಜ್ಯದ ವಿದೇಯಕಗಳ ಮತ್ತು ಅವುಗಳ ಮೇಲೆ ಪರಿಶೀಲನಾ ಸಮಿತಿಯ ವರದಿಗಳು, ರಾಜ್ಯದ ಅಧಿನಿಯಮಗಳು ಮತ್ತು ಅಧ್ಯಾದೇಶಗಳು, ಕೇಂದ್ರದ ಮತ್ತು ರಾಜ್ಯದ ಶಾಸನಗಳ ಮೇಲೆ ರಾಜ್ಯ ಸರ್ಕಾರವು ಹೊರಡಿಸಿದ ಸಾಮಾನ್ಯ ಶಾಸನಬದ್ಧ ನಿಯಮಗಳು ಮತ್ತು ರಾಜ್ಯಾಂಗದ ಮೇಲೆ ರಾಜ್ಯಪಾಲರು ಮಾಡಿದ ನಿಯಮಗಳು, ಹಾಗೂ ಕರ್ನಾಟಕ ಉಚ್ಚ ನ್ಯಾಯಾಲಯವು ಮಾಡಿದ ನಿಯಮಗಳು.

ಲೋಕೋಪಯೋಗಿ ಸಹಮಾಲಯ

ಪ್ರಕಟಣೆ ಸಂಖ್ಯೆ: ವಿಜಯಪುರ 23 ಆರ್‌ಡಿಎಫ್ 2004, ಬೆಂಗಳೂರು, ದಿನಾಂಕ: 18ನೇ ಅಕ್ಟೋಬರ್ 2004

ವಿಷಯ: "ಕರ್ನಾಟಕ ಹೆದ್ದಾರಿ ಕಾಯ್ದೆ 1964" ರ ಅಧಿನಿಯಮ 7(1)ರ ಅಡಿಯಲ್ಲಿ ರಾಜ್ಯ ಹೆದ್ದಾರಿಗಳು ಪಾಯ್ಲು ಹೋಗುವ ಸಗರ : ಪಟ್ಟಣ: ಗ್ರಾಮಗಳ ಪರಿಮಿತಿ ಹಾಗೂ ಇತರ ಅಕ್ಷೇಪಿತ ಪ್ರದೇಶಗಳಿಗೆ ಅನ್ವಯಿಸುವಂತೆ ನಿಗದಿಪಡಿಸಿದ್ದ ಹೆದ್ದಾರಿ ಗಡಿ ಮತ್ತು ಕ್ಷುಬ್ಧ ರೇಖೆಗಳನ್ನು ಮಾರ್ಪಡಿಸುವ ಬಗ್ಗೆ.

ಉಲ್ಲೇಖ: ಕರ್ನಾಟಕ ರಾಜ್ಯಪತ್ರದಲ್ಲಿನ ಪ್ರಕಟಣೆ ಸಂಖ್ಯೆ ವಿಜಯಪುರ 44 ಸಿಆರ್‌ಎಂ 99 ದಿನಾಂಕ 18ನೇ ನವೆಂಬರ್ 2002.

"ಕರ್ನಾಟಕ ಹೆದ್ದಾರಿ ಕಾಯ್ದೆ 1964"ರ ಅಧಿನಿಯಮ 7(1)ರ ಪ್ರಕಾರ ಸಗರ : ಪಟ್ಟಣ: ಗ್ರಾಮಗಳ ಪರಿಮಿತಿ ಹಾಗೂ ಇತರ ಅಕ್ಷೇಪಿತ ಪ್ರದೇಶಗಳಲ್ಲಿ ಕರ್ನಾಟಕ ರಾಜ್ಯದ ಎಲ್ಲಾ ರಾಜ್ಯ ಹೆದ್ದಾರಿಗಳಿಗೆ ಗಡಿ ರೇಖೆ ಮತ್ತು ಕ್ಷುಬ್ಧ ರೇಖೆಗಳನ್ನು ನಿಗದಿಪಡಿಸಿ ದಿನಾಂಕ 18-11-2002ರ ಕರ್ನಾಟಕ ರಾಜ್ಯಪತ್ರದಲ್ಲಿ ಹೊರಡಿಸಲಾಗಿತ್ತು.

ಆದರೆ ಸದರಿ ಪ್ರಕಟಣೆಯಲ್ಲಿ ನಿಗದಿಪಡಿಸಿದ್ದ ಪರಿಮಿತಿಯ ಅಂತರಕ್ಷುಬ್ಧ ಕಡಿಮೆ ಅಂತರದಲ್ಲಿ ಹಲವು ಪಟ್ಟಣ/ಗ್ರಾಮಗಳು ಬರುತ್ತಿದ್ದು, ಈ ಪರಿಮಿತಿಗಳು ಒಂದೊಂದಾಗಿ ಬರುವುದರಿಂದ ಇದನ್ನು ಜಾರಿಗೊಳಿಸುವಲ್ಲಿ ಕೊಂಚ ಉಂಟಾಗುತ್ತಿರುವುದು ಸರ್ಕಾರದ ಗಮನಕ್ಕೆ ಬಂದಿರುತ್ತದೆ. ಇದರಿಂದಾಗಿ ಕಾರ್ಖಾನೆಯ ಅನುಷ್ಠಾನದ ಮೂಲ ಉದ್ದೇಶವೇ ವಿಫಲವಾಗುವುದನ್ನು ಸರ್ಕಾರದ ಮನಗಂಡು, ಈ ಹಿಂದೆ ನಿಗದಿಪಡಿಸಲಾಗಿದ್ದ ರಾಜ್ಯ ಹೆದ್ದಾರಿಗಳ ಕ್ಷುಬ್ಧ ರೇಖೆಗಳ ಅಂತರವನ್ನು ಕೆಳಕಂಡಂತೆ ಪರಿಷ್ಕರಿಸಲು ಸರ್ಕಾರ ತೀರ್ಮಾನಿಸಿರುತ್ತದೆ.

ರಾಜ್ಯ ಹೆದ್ದಾರಿಯ ದಾಖಲಿತ ರಸ್ತೆ ಮೊ ಗಡಿಯ ಅಂಚಿನಿಂದ

- 1. ಸಿಟಿ ಕಾರ್ಪೊರೇಷನ್ ಪರಿಮಿತಿ:
- 2. ಸಿಟಿ ಮುನ್ಸಿಪಲ್ ಕೌನ್ಸಿಲ್ ಪರಿಮಿತಿ:
- 3. ಟೌನ್ ಮುನ್ಸಿಪಲ್ ಕೌನ್ಸಿಲ್ ಪರಿಮಿತಿ:
- 4. ಟೌನ್ ಪಂಚಾಯತಿ ಪರಿಮಿತಿ:
- 5. ಗ್ರಾಮ ಪಂಚಾಯತಿ ಪರಿಮಿತಿಯಲ್ಲಿ

6 ಮೀಟರ್

- 2. ಸಿಟಿ ಕಾರ್ಪೊರೇಷನ್ ಪರಿಮಿತಿಯಿಂದ

15.00 ಕಿಮೀ ಗೂ ಹೆಚ್ಚಿನವರೆಗೆ

12 ಮೀಟರ್

ಮೇಲೆ ತಿಳಿಸುವ ಪ್ರದೇಶಗಳನ್ನು ಹೊಂದಿಕೊಂಡು ಉಳಿದ ಅಕ್ಷೇಪಿತ ಪ್ರದೇಶಗಳಲ್ಲಿ ಈಗಾಗಲೇ ಈ ಕಾಯ್ದೆಯ ಅಧಿನಿಯಮ 7(1)ರನ್ವಯ ಹೊರಡಿಸಲಾದ ಪ್ರತಿಕ್ಷುಬ್ಧ ನಿಗದಿಪಡಿಸಿರುವ ಗಡಿರೇಖೆ, ಕ್ಷುಬ್ಧ ರೇಖೆ ಮತ್ತು ವಿಂಚುಗಳ ರೇಖೆಗಳ ಅನ್ವಯವಾಗುತ್ತದೆ.

23

COMMERCE AND INDUSTRIES DEPARTMENT
NOTIFICATION NO. 00177/11/2004 Bangalore Dated: 10th October 2004

In pursuance of sub-section (2) of Section 8 of the Mines and Minerals (Development and Regulation) Act, 1957 and the Government of Karnataka hereby accord sanction for First renewal of Mining lease No. 1770 for a period of 20 years (Twenty year only) Mat # 0/2001 in favour of Sri S.A. Thwab for 1000 Ore bearing area of 01.00 hectares (Ten) one point six seven hectares only in Bangalore village of Bangalore Taluk, Bangalore District, Government of Karnataka. The Director of Mines and Geology, Bangalore has approved the application of the lessee and the Mines and Minerals Development and Regulation Act, 1957 and the Government of Karnataka hereby accord sanction for the renewal and extension period of this lease as stipulated above. The Sanction Mat. 0/2001 and Mat. 0/2001 are placed hereunder.

In witness whereof, I have signed this order and caused the same to be signed and sealed in the name of the Governor of Karnataka
A.B. SHODAN

Under Secretary to Government (Mines
Commerce and Industries Department)

TERMS AND CONDITIONS OF THE FIRST RENEWAL OF MINING LEASE NO.1770 SANCTIONED BY GOVERNMENT NOTIFICATION NO. 00177/11/2004 Dated: 10.10.2004

a) Mining lease should be in respect of Iron Ore only. If other minerals are found in association with Iron Ore, they should be brought to the notice of Government and if the lessee desires to mine these minerals along with Iron Ore, he/she/they should do so only after the consent of Government is obtained in writing.

b) Except for any other substance prescribed in S 3 of the Atomic Energy Act, XXIX of 1948 is found to occur in the property under the lease, the lessee shall make available such minerals to the Government of India.

c) The lease shall also be subject to the provisions of Rules # Chapter IV of the Minerals Concession Rules, 1960.

d) The lease shall also be subject to the Rules, issued in S 18 of the Mines & Minerals (D&R) Act, 1957.

e) The lessee shall comply with the Director of Mines and Geology in Karnataka, Bangalore necessary Security Depts. and the observance of the terms and conditions of the lease in accordance with Rule 20 of the Rules issued above.

f) The lessee shall be liable to pay the royalty as detailed below:-

g) The lessee shall abide by the laws contained in the Karnataka Sale Taxes Act and the lease shall be subject to taxes and

h) Government shall have the right of purchasing the ore during the lease.

The lease shall be terminated if the lessee's commercial production of the lease ore (the ore mentioned above) is not sufficient or if the lessee is not complying with the terms and conditions of the lease.

i) The lease shall be for a period of Twenty Years Mat. 0/2001.

The lessee's shall pay the royalty as detailed below:-

DEAD RENT PAYABLE PER HECTARE PER ANNUM	
1st year of the lease	Rs. 1000
2nd year to 3rd year of the lease	Rs. 1500
3rd year to 5th year of the lease	Rs. 2000
6th year to 10th year of the lease	Rs. 2500
11th year to 15th year of the lease	Rs. 3000
16th year to 20th year of the lease	Rs. 3500

10000. Other Lessee shall be liable to pay the royalty as detailed below:-