

ಕರ್ನಾಟಕ ವಿಧಾನ ಪರಿಷತ್ತು

ಚುಕ್ಕೆ ಗುರುತಿಲ್ಲದ ಪ್ರಶ್ನೆ ಸಂಖ್ಯೆ : 127
 ಸದಸ್ಯರ ಹೆಸರು : ಶ್ರೀ ಸಿ.ಟಿ. ರವಿ
 (ವಿಧಾನ ಸಭೆಯಿಂದ ಚುನಾಯಿತರಾದವರು)
 ಉತ್ತರಿಸುವ ದಿನಾಂಕ : 05.03.2025
 ಉತ್ತರಿಸುವ ಸಚಿವರು : ಕಂದಾಯ ಸಚಿವರು

ಕ್ರ. ಸಂ.	ಪ್ರಶ್ನೆ	ಉತ್ತರ															
(ಅ)	ಚಿಕ್ಕಮಗಳೂರು ಜಿಲ್ಲೆಯಲ್ಲಿ ನಮೂನೆ 50, 53 ಹಾಗೂ ನಮೂನೆ 57 ರಲ್ಲಿ ಜಮೀನು ಮಂಜೂರು ಮಾಡುವಂತೆ ಕೋರಿ ಸಲ್ಲಿಕೆಯಾಗಿರುವ ಅರ್ಜಿಗಳ ಸಂಖ್ಯೆ ಎಷ್ಟು? (ತಾಲ್ಲೂಕುವಾರು ಮಾಹಿತಿ ಒದಗಿಸುವುದು)	<p>ಚಿಕ್ಕಮಗಳೂರು ಜಿಲ್ಲೆಯಲ್ಲಿ ನಮೂನೆ 50, 53 ಹಾಗೂ ನಮೂನೆ 57 ರಲ್ಲಿ ಜಮೀನು ಮಂಜೂರು ಮಾಡುವಂತೆ ಕೋರಿ ಸಲ್ಲಿಕೆಯಾಗಿರುವ ಅರ್ಜಿಗಳ ಸಂಖ್ಯೆ ಈ ಕೆಳಗಿನಂತಿವೆ:-</p> <table border="1"> <thead> <tr> <th>ನಮೂನೆ</th> <th>ಸ್ವೀಕೃತ ಅರ್ಜಿಗಳ ಸಂಖ್ಯೆ</th> </tr> </thead> <tbody> <tr> <td>ನಮೂನೆ-50</td> <td>65087</td> </tr> <tr> <td>ನಮೂನೆ-53</td> <td>77178</td> </tr> <tr> <td>ನಮೂನೆ-57</td> <td>114266</td> </tr> <tr> <td>ಒಟ್ಟು</td> <td>2,56,531</td> </tr> </tbody> </table> <p>ತಾಲ್ಲೂಕುವಾರು ಮಾಹಿತಿಯನ್ನು ಅನುಬಂಧ-1 ರಲ್ಲಿ ನೀಡಲಾಗಿದೆ.</p>	ನಮೂನೆ	ಸ್ವೀಕೃತ ಅರ್ಜಿಗಳ ಸಂಖ್ಯೆ	ನಮೂನೆ-50	65087	ನಮೂನೆ-53	77178	ನಮೂನೆ-57	114266	ಒಟ್ಟು	2,56,531					
ನಮೂನೆ	ಸ್ವೀಕೃತ ಅರ್ಜಿಗಳ ಸಂಖ್ಯೆ																
ನಮೂನೆ-50	65087																
ನಮೂನೆ-53	77178																
ನಮೂನೆ-57	114266																
ಒಟ್ಟು	2,56,531																
(ಆ)	ಈ ಅರ್ಜಿಗಳಲ್ಲಿ ಎಷ್ಟು ಅರ್ಜಿಗಳನ್ನು ಪುರಸ್ಕರಿಸಿ ಎಷ್ಟು ಜನರಿಗೆ ಜಮೀನು ಮಂಜೂರು ಮಾಡಲಾಗಿದೆ; ಎಷ್ಟು ಅರ್ಜಿಗಳನ್ನು ತಿರಸ್ಕರಿಸಲಾಗಿದೆ? ತಿರಸ್ಕರಿಸಲು ಕಾರಣಗಳೇನು? (ತಾಲ್ಲೂಕುವಾರು ಒದಗಿಸುವುದು)	<p>ಚಿಕ್ಕಮಗಳೂರು ಜಿಲ್ಲೆಯಲ್ಲಿ ನಮೂನೆ-50, 53 ಹಾಗೂ 57 ರಲ್ಲಿ ಜಮೀನು ಮಂಜೂರು ಮಾಡುವಂತೆ ಕೋರಿ ಸ್ವೀಕೃತವಾದ ಅರ್ಜಿಗಳ ಪೈಕಿ ಪುರಸ್ಕರಿಸಿ ಜಮೀನು ಮಂಜೂರು ಮಾಡಲಾದ ಹಾಗೂ ತಿರಸ್ಕರಿಸಲಾದ ಅರ್ಜಿಗಳ ವಿವರ ಈ ಕೆಳಗಿನಂತಿದೆ:-</p> <table border="1"> <thead> <tr> <th>ನಮೂನೆ</th> <th>ಮಂಜೂರಿ</th> <th>ತಿರಸ್ಕೃತ</th> </tr> </thead> <tbody> <tr> <td>ನಮೂನೆ-50</td> <td>13970</td> <td>51117</td> </tr> <tr> <td>ನಮೂನೆ-53</td> <td>14853</td> <td>53317</td> </tr> <tr> <td>ನಮೂನೆ-57</td> <td>197</td> <td>30188</td> </tr> <tr> <td>ಒಟ್ಟು</td> <td>29020</td> <td>134622</td> </tr> </tbody> </table> <p>ತಾಲ್ಲೂಕುವಾರು ಮಾಹಿತಿಯನ್ನು ಅನುಬಂಧ-2 ರಲ್ಲಿ ನೀಡಲಾಗಿದೆ.</p> <p>ಸರ್ಕಾರಿ ಜಮೀನಿನಲ್ಲಿ ಅನಧಿಕೃತ ಸಾಗುವಳಿ ಮಾಡಿ ಸಕ್ರಮಾತಿ ಕೋರಿರುವ ಅರ್ಹ ಪ್ರಕರಣ ಗಳಲ್ಲಿ ಕರ್ನಾಟಕ ಭೂಕಂದಾಯ ಕಾಯ್ದೆ-1964 ರ ಕಲಂ-94-ಎ, 94-ಬಿ ಮತ್ತು 94-(ಎ)(4) ರಡಿ ಸಕ್ರಮಗೊಳಿಸಲು ಕಲ್ಪಿಸಲಾಗಿದೆ.</p> <p>ಅನಧಿಕೃತ ಸಾಗುವಳಿದಾರನು ಕರ್ನಾಟಕ ಭೂ ಕಂದಾಯ ನಿಯಮಗಳು-1966ರ ನಿಯಮ 108-ಎಫ್ ರಲ್ಲಿನ ಈ ಕೆಳಗಿನ ಅರ್ಹತೆಗಳನ್ನು ಹೊಂದಿರತಕ್ಕದ್ದಾಗಿದೆ.</p> <ul style="list-style-type: none"> • ಅವನು ಹದಿನೆಂಟು ವರ್ಷಗಳ ವಯಸ್ಸಿನ ವನಾಗಿರಬೇಕು; ಮತ್ತು 	ನಮೂನೆ	ಮಂಜೂರಿ	ತಿರಸ್ಕೃತ	ನಮೂನೆ-50	13970	51117	ನಮೂನೆ-53	14853	53317	ನಮೂನೆ-57	197	30188	ಒಟ್ಟು	29020	134622
ನಮೂನೆ	ಮಂಜೂರಿ	ತಿರಸ್ಕೃತ															
ನಮೂನೆ-50	13970	51117															
ನಮೂನೆ-53	14853	53317															
ನಮೂನೆ-57	197	30188															
ಒಟ್ಟು	29020	134622															

ಕ್ರ. ಸಂ.

ಪ್ರಶ್ನೆ

ಉತ್ತರ


- ಅವನು ಭೂಮಿಯು ಇರುವ ಅಥವಾ ಪಕ್ಕದಲ್ಲಿರುವ ತಾಲೂಕಿನಲ್ಲಿ ತಾಲೂಕಿನ ಪರಿಮಿತಿಯೊಳಗೆ ಖಾಯಂ ನಿವಾಸಿಯಾಗಿರಬೇಕು; ಮತ್ತು
- ಅವನು ಖುದ್ದಾಗಿ ಸಾಗುವಳಿ ಮಾಡುವ ಸ್ವಾಭಾವಿಕ ಕೃಷಿಕ ಮತ್ತು ಕರ್ನಾಟಕ ಭೂ ಸುಧಾರಣಾ ಅಧಿನಿಯಮ-1961ರ ಉಪಬಂಧಗಳ ಮೇರೆಗೆ ಭೂಮಿಯನ್ನು ಹೊಂದುವುದು ಮತ್ತು ಪಡೆಯುವುದರಿಂದ ನಿಷಿದ್ಧನಾಗತಕ್ಕದ್ದಲ್ಲ; ಮತ್ತು
- 2005ರ ಜನವರಿ ಮೊದಲ ದಿನಕ್ಕೆ ಮೂರು ವರ್ಷಕ್ಕಿಂತ ಕಡಿಮೆ ಇಲ್ಲದ ಅವಧಿಯವರೆಗೆ ನಿರಂತರ ಅರ್ಜಿ ಸಲ್ಲಿಸಿದ ಅರ್ಜಿದಾರರು ಅನಧಿಕೃತವಾಗಿ ಆಕ್ರಮಿಸಿಕೊಂಡ ಭೂಮಿ ಯಾಗಿದೆ.
- ಪರಂತು, ಅನುಸೂಚಿತ ಜಾತಿಗಳು ಮತ್ತು ಅನುಸೂಚಿತ ಪಂಗಡಗಳಿಗೆ ಸೇರಿದ ವ್ಯಕ್ತಿಗಳ ಸಂದರ್ಭದಲ್ಲಿ, ಅಂಥ ಅವಧಿಯು ಒಂದು ವರ್ಷಕ್ಕಿಂತ ಕಡಿಮೆಯಿರತಕ್ಕದ್ದಲ್ಲ.
- ಮುಂದುವರೆದು, ಅಂಥ ವ್ಯಕ್ತಿಯು ಈಗಾಗಲೇ ಹೊಂದಿರುವ ಭೂಮಿಯ ಜೊತೆಗೆ ಹಾಗೆ ಮಂಜೂರಾದ ಭೂಮಿಯು ಡಿ ದರ್ಜೆಯ ಭೂಮಿ ಅಥವಾ ಅದಕ್ಕೆ ಸಮನಾದ 2 ಹೆಕ್ಟೇರ್ ಗಿಂತ ಮೀರತಕ್ಕದ್ದಲ್ಲ.
- ಅಲ್ಲದೇ ಕರ್ನಾಟಕ ಭೂಕಂದಾಯ ನಿಯಮಗಳು-1966ರ ನಿಯಮ 97(1)ರನ್ವಯ ಗೋಮಾಳ ಜಮೀನನ್ನು ನಿಗದಿಪಡಿಸುವ ಕುರಿತು ಸರ್ಕಾರವು ದಿನಾಂಕ:24-02-2022 ರಂದು RD 02 LGP 2021ರ ಸುತ್ತೋಲೆಯನ್ನು ಹೊರಡಿಸಿರುತ್ತದೆ.

ಸದರಿ ಸುತ್ತೋಲೆಯಂತೆ ಜಿಲ್ಲಾಧಿಕಾರಿಗಳು ಗ್ರಾಮದಲ್ಲಿನ ಜಾನುವಾರುಗಳಿಗೆ ಅನುಗುಣವಾಗಿ ನಿಗದಿತ ಗೋಮಾಳವನ್ನು ನಿಗದಿಪಡಿಸಿದ ನಂತರ ಹೆಚ್ಚುವರಿ ಗೋಮಾಳ ಲಭ್ಯವಿದ್ದಲ್ಲಿ ಮಾತ್ರ ನಮೂನೆ-57ರ ಅರ್ಜಿಗಳನ್ನು ಪರಿಗಣಿಸಲು ಅವಕಾಶವಿರುತ್ತದೆ ಮತ್ತು ನಿಯಮ-97(1) ರನ್ವಯ ಗೋಮಾಳದ ವಿಸ್ತೀರ್ಣ ಕಡಿಮೆ ಇದ್ದಲ್ಲಿ ನಮೂನೆ-57ರ ಅರ್ಜಿಗಳನ್ನು ಪರಿಗಣಿಸಲು ಅವಕಾಶವಿರುವುದಿಲ್ಲವೆಂದು ಸುತ್ತೋಲೆಯಲ್ಲಿ ತಿಳಿಸಲಾಗಿರುತ್ತದೆ. ಅದರಂತೆ, ನಿಯಮಾನುಸಾರ ಪರಿಶೀಲಿಸಿ ಕ್ರಮವಹಿಸಲಾಗುತ್ತಿದೆ.

ಕ್ರ. ಸಂ.	ಪ್ರಶ್ನೆ	ಉತ್ತರ
		<p>ಮುಂದುವರೆದು, ಪ್ರಸ್ತುತ ಬಗರ್‌ಹುಕುಂನಡಿ ಸಕ್ರಮಾತಿ ಕೋರಿ ಸಲ್ಲಿಸಿರುವ ಅರ್ಜಿಗಳನ್ನು ಶೀಘ್ರವಾಗಿ ಇತ್ಯರ್ಥಪಡಿಸುವ ಕುರಿತು ಅನುಸರಿಸಬೇಕಾದ ಮಾರ್ಗಸೂಚಿಗಳ ಕುರಿತು ಸರ್ಕಾರವು ದಿನಾಂಕ: 01.12.2023ರಂದು ಆರ್‌ಡಿ 45 ಎಲ್‌ಜಿಪಿ 2023ರ ಸುತ್ತೋಲೆಯನ್ನು ಹೊರಡಿಸಿರುತ್ತದೆ.</p> <p>ಅದರಂತೆ, ಕರ್ನಾಟಕ ಭೂಕಂದಾಯ ಕಾಯ್ದೆ-1964 ರ ಕಲಂ-94-ಎ, 94-ಬಿ ಮತ್ತು 94ಎ(4)ರಡಿ ಕಲ್ಪಿಸಿರುವ ಅವಕಾಶಗಳನ್ವಯ ನಮೂನೆ-50, ನಮೂನೆ-53 ಮತ್ತು ನಮೂನೆ-57 ರಂತೆ ಸಲ್ಲಿಸಲ್ಪಟ್ಟಿರುವ ಅರ್ಜಿಗಳಿಗೆ ಸಂಬಂಧಿಸಿದಂತೆ ತಹಶೀಲ್ದಾರರು ನಿಯಮ-108(ಎಫ್) ರಲ್ಲಿನ ಅರ್ಹತೆ ಬಗ್ಗೆ ಪರಿಶೀಲಿಸಿಕೊಂಡು ಹಾಗೂ ತಹಶೀಲ್ದಾರರಿಂದ ಅಧಿಕೃತವಾಗಿ ಅಧಿಕಾರ ಪಡೆದ ಅಧಿಕಾರಿಗಳಿಂದ ಸ್ಥಳ ತಪಾಸಣೆ, ಸಾಕ್ಷ್ಯಚಿತ್ರ ಮತ್ತು ಸಾಂಧರ್ಭಿಕ ಪುರಾವೆಗಳನ್ನು ಪರಿಶೀಲಿಸಿ ಅರ್ಹತೆಯನ್ನು ನಿರ್ದರಿಸಿ ಅರ್ಹವಲ್ಲದ ಅರ್ಜಿಗಳನ್ನು ಜಿಲ್ಲಾಧಿಕಾರಿಗಳಿಗೆ ವರ್ಗಾಯಿಸುತ್ತಾರೆ.</p> <p>ಕರ್ನಾಟಕ ಭೂಕಂದಾಯ ನಿಯಮಗಳು-1966 ರ ನಿಯಮ-108CCC ಮತ್ತು ನಿಯಮ-108C ಗೆ ತಿದ್ದುಪಡಿ ತರುವ ಮೂಲಕ ಸರ್ಕಾರವು ದಿನಾಂಕ:18-09-2020 ರಂದು RD 136 LGP 2020(ಇ), ಮತ್ತು ದಿನಾಂಕ:13-04-2022ರಂದು ಸಂಖ್ಯೆ:RD 136 LGP 2020, ಅಧಿಸೂಚನೆಗಳನ್ನು ಹೊರಡಿಸಿದ್ದು, ಅನರ್ಹ ಪ್ರಕರಣಗಳನ್ನು ತಿರಸ್ಕರಿಸಲು ಜಿಲ್ಲಾಧಿಕಾರಿಗಳಿಗೆ ಅಧಿಕಾರವನ್ನು ಪ್ರತ್ಯಾಯೋಜಿಸಲಾಗಿರುತ್ತದೆ. ಅದರಂತೆ, ನಿಯಮಾನುಸಾರ ಪರಿಶೀಲಿಸಿ ಬಗರ್‌ಹುಕುಂ ತಂತ್ರಾಂಶದಲ್ಲಿ ಅರ್ಜಿ ವಿಲೇವಾರಿಗೆ ಕ್ರಮವಹಿಸಲಾಗುತ್ತಿದೆ.</p>
(ಇ)	<p>ಕಡೂರು ತಾಲ್ಲೂಕಿನಲ್ಲಿ ಈ ಹಿಂದೆ ಬಗರ್‌ಹುಕುಂ ಸಕ್ರಮೀಕರಣ ಸಮಿತಿಯಲ್ಲಿ ಮಂಜೂರು ಮಾಡಿ ಸಾಗುವಳಿ ಚೀಟಿ ವಿತರಿಸಿ ಪಹಣಿ ನೀಡಿರುವ ಪ್ರಕರಣಗಳಲ್ಲಿ ರೈತರಿಗೆ ನೀಡಿದ್ದ ಮಂಜೂರಾತಿಯನ್ನು ರದ್ದುಪಡಿಸಲು ಸರ್ಕಾರದಿಂದ ನೇಮಿಸಿದ್ದ ತಹಶೀಲ್ದಾರ್‌ಗಳ ತಂಡದ ವರದಿ ಆಧಾರದ ಮೇಲೆ ತಹಶೀಲ್ದಾರ್ ಕಡೂರು ಇವರು ಸ್ವಯಂ ಪ್ರೇರಿತ ಮೇಲ್ಮನವಿ ಸಲ್ಲಿಸಿರುವುದರಿಂದ ರೈತರು ಆತಂಕಕ್ಕೆ</p>	<p>ಸರ್ಕಾರದ ಆದೇಶ ಸಂಖ್ಯೆ:ಇ-ಕಂಇ 78 ಎಟಿಎಸ್ 2023, ದಿನಾಂಕ:07-08-2023ರಂತೆ ಚಿಕ್ಕಮಗಳೂರು ಜಿಲ್ಲೆಯ ಕಡೂರು ಮತ್ತು ಮೂಡಿಗರೆ ತಾಲ್ಲೂಕುಗಳಲ್ಲಿ ಕರ್ನಾಟಕ ಭೂ ಕಂದಾಯ ಕಾಯ್ದೆ-1964 ರ ಕಲಂ-94ಎ ಅಡಿ ಯಲ್ಲಿ ನೀಡಿರಬಹುದಾದ ಅನಧಿಕೃತ ಭೂ ಮಂಜೂರಾತಿಗಳನ್ನು ಪರಿಶೀಲಿಸಿ ಅಕ್ರಮವೆಸಗಿರುವ ತಪ್ಪಿತಸ್ತ ಅಧಿಕಾರಿಗಳನ್ನು ಗುರುತಿಸಲು ತಹಶೀಲ್ದಾರ್‌ಗಳನ್ನು ಒಳಗೊಂಡ ವಿಶೇಷ ತನಿಖಾ ತಂಡವನ್ನು ಸರ್ಕಾರವು ರಚಿಸಿದ್ದು, ಸದರಿ ತನಿಖಾ ತಂಡವು ಪರಿಶೀಲಿಸಿ ಪತ್ರ ಸಂಖ್ಯೆ:ತನಿಖೆ/ಸಿಆರ್/025/2023-24, ದಿನಾಂಕ: 20-09-2023 ರ ಪತ್ರದಲ್ಲಿ ಸಲ್ಲಿಸಿರುವ</p>

ಕ್ರ. ಸಂ.	ಪ್ರಶ್ನೆ	ಉತ್ತರ															
	ಒಳಗಾಗಿರುವುದು ಸರ್ಕಾರದ ಗಮನಕ್ಕೆ ಬಂದಿದೆಯೇ; ತನಿಖಾ ವರದಿಯಲ್ಲಿ ಪ್ರಸ್ತಾಪಿಸಿರುವ ಪ್ರಮುಖ ಅಂಶಗಳೇನು; (ತನಿಖಾ ವರದಿಯ ಪ್ರತಿ ಒದಗಿಸುವುದು)	<p>ಅಂತಿಮ ವರದಿಯಲ್ಲಿ ಕಡೂರು ತಾಲ್ಲೂಕಿನಲ್ಲಿ ಈ ಕೆಳಗಿನಂತೆ ಪ್ರಕರಣಗಳನ್ನು ಗುರುತಿಸಿ ಸರ್ಕಾರಕ್ಕೆ ವರದಿ ಸಲ್ಲಿಸಿರುತ್ತದೆ. ತನಿಖಾ ವರದಿಯ ಪ್ರತಿಯನ್ನು ಅನುಬಂಧ-3 ರಲ್ಲಿ ನೀಡಲಾಗಿದೆ.</p> <table border="1"> <thead> <tr> <th>ವಿವರ</th> <th>ಸಂಖ್ಯೆ</th> <th>ವಿಸ್ತೀರ್ಣ (ಎಕರೆ/ಗುಂಟೆ)</th> </tr> </thead> <tbody> <tr> <td>ಮಂಜೂರಾತಿ ಯಾಗಿರುವ ಅನರ್ಹ ಪ್ರಕರಣಗಳು</td> <td>936</td> <td>2349-07</td> </tr> <tr> <td>ಮರುಪರಿಶೀಲನೆಗೆ ಶಿಫಾರಸ್ಸು ಮಾಡಿದ ಪ್ರಕರಣಗಳು</td> <td>1062</td> <td>2371-36</td> </tr> <tr> <td>ಕಾರ್ಯವಿಧಾನ ವೈಫಲ್ಯ ಕಂಡು ಬಂದ ಪ್ರಕರಣಗಳು</td> <td>245</td> <td>517-26</td> </tr> <tr> <td>ಒಟ್ಟು</td> <td>2243</td> <td>5238-29</td> </tr> </tbody> </table> <p>ಅಲ್ಲದೇ, 1) ಮರುಪರಿಶೀಲನೆಗೆ ಶಿಫಾರಸ್ಸು ಮಾಡಿರುವ ಪ್ರಕರಣಗಳು 2) ಕಾರ್ಯವಿಧಾನ ವೈಫಲ್ಯ ಕಂಡುಬಂದಿರುವ ಪ್ರಕರಣಗಳಿಗೆ ಸಂಬಂಧಿಸಿದಂತೆ ಜಿಲ್ಲಾಧಿಕಾರಿಯವರ ನೇತೃತ್ವದಲ್ಲಿ ಸೂಕ್ತ ವಿಚಾರಣೆ ನಡೆಸಿ ಪ್ರಕರಣವಾರು ವರದಿಯನ್ನು ಸಲ್ಲಿಸುವಂತೆ ಸರ್ಕಾರದ ಪತ್ರ ಸಂಖ್ಯೆ:ಇ-ಕಂಇ 16 ಎಡಿಇ 2024, ದಿನಾಂಕ: 10-04-2024 ರ ಪತ್ರದಲ್ಲಿ ನಿರ್ದೇಶಿಸಲಾಗಿದೆ. ಅದರಂತೆ, ಉಪ ವಿಭಾಗಾಧಿಕಾರಿ, ಚಿಕ್ಕಮಗಳೂರು ಹಾಗೂ ಉಪ ವಿಭಾಗಾಧಿಕಾರಿ, ತರೀಕೆರೆ ರವರು ನಿಯಮಾನುಸಾರ ಪರಿಶೀಲಿಸಿ ವಿಚಾರಣೆ ನಡೆಸುತ್ತಿರುತ್ತಾರೆ.</p>	ವಿವರ	ಸಂಖ್ಯೆ	ವಿಸ್ತೀರ್ಣ (ಎಕರೆ/ಗುಂಟೆ)	ಮಂಜೂರಾತಿ ಯಾಗಿರುವ ಅನರ್ಹ ಪ್ರಕರಣಗಳು	936	2349-07	ಮರುಪರಿಶೀಲನೆಗೆ ಶಿಫಾರಸ್ಸು ಮಾಡಿದ ಪ್ರಕರಣಗಳು	1062	2371-36	ಕಾರ್ಯವಿಧಾನ ವೈಫಲ್ಯ ಕಂಡು ಬಂದ ಪ್ರಕರಣಗಳು	245	517-26	ಒಟ್ಟು	2243	5238-29
ವಿವರ	ಸಂಖ್ಯೆ	ವಿಸ್ತೀರ್ಣ (ಎಕರೆ/ಗುಂಟೆ)															
ಮಂಜೂರಾತಿ ಯಾಗಿರುವ ಅನರ್ಹ ಪ್ರಕರಣಗಳು	936	2349-07															
ಮರುಪರಿಶೀಲನೆಗೆ ಶಿಫಾರಸ್ಸು ಮಾಡಿದ ಪ್ರಕರಣಗಳು	1062	2371-36															
ಕಾರ್ಯವಿಧಾನ ವೈಫಲ್ಯ ಕಂಡು ಬಂದ ಪ್ರಕರಣಗಳು	245	517-26															
ಒಟ್ಟು	2243	5238-29															
(ಈ) ಈ ರೀತಿ ಮಂಜೂರಾತಿಯನ್ನು ರದ್ದುಪಡಿಸಿದಲ್ಲಿ ಅಧಿಕಾರಿಗಳು ಮಾಡಿದ ತಪ್ಪಿಗೆ ರೈತರಿಗೆ ಅನ್ಯಾಯವಾಗುವುದಿಲ್ಲವೇ ಇದರಿಂದ ಆತಂಕಕ್ಕೊಳಗಾಗಿರುವ ರೈತರ ಸಮಸ್ಯೆಯನ್ನು ಪರಿಹರಿಸಲು ಸರ್ಕಾರ ಯಾವ ಕ್ರಮ ಕೈಗೊಳ್ಳಲಿದೆ? (ವಿವರ ಒದಗಿಸಿ)	ತನಿಖಾ ತಂಡವು ಗುರುತಿಸಿರುವ ಪ್ರಕರಣಗಳಲ್ಲಿ ಕರ್ನಾಟಕ ಭೂಕಂದಾಯ ನಿಯಮಗಳು-1966 ರ ನಿಯಮ 108-ಕ ರಡಿ ನಿಯಮಾನುಸಾರ ಪರಿಶೀಲಿಸಿ, ಅನರ್ಹ ಪ್ರಕರಣಗಳನ್ನು ಮಾತ್ರ ರದ್ದುಪಡಿಸಿ ಭೂಮಿಯನ್ನು ಸರ್ಕಾರದ ವಶಕ್ಕೆ ಪಡೆಯಲು ಕ್ರಮವಹಿಸಲಾಗುತ್ತಿದೆ.																


(ಕಡತ ಸಂಖ್ಯೆ: ಆರ್‌ಡಿ 16 ಎಲ್‌ಜಿಯು 2025)


(ಕೃಷ್ಣ ಬೈರೇಗೌಡ)
ಕಂದಾಯ ಸಚಿವರು

ಉನುಬಂಧ - 1

ಚಿಕ್ಕಮಗಳೂರು ಜಿಲ್ಲೆಯಲ್ಲಿ ಕರ್ನಾಟಕ ಭೂಕಂದಾಯ ಕಾಯ್ದೆ-1964 ರ ಕಲಂ-94-ಎ, 94-ಬಿ ಮತ್ತು 94-ಎ(4)ರಡಿ ನಮೂನೆ-50, 53 ಹಾಗೂ 57 ರಲ್ಲಿ ಜಮೀನು ಮಂಜೂರು ಮಾಡುವಂತೆ ಕೋರಿ ಸಲ್ಲಿಕೆಯಾದ ಅರ್ಜಿಗಳ ತಾಲ್ಲೂಕುವಾರು ವಿವರ



ಕ್ರ.ಸಂ	ತಾಲ್ಲೂಕು	ಸ್ವೀಕೃತವಾದ ಅರ್ಜಿಗಳ ಸಂಖ್ಯೆ		
		ನಮೂನೆ-50	ನಮೂನೆ-53	ನಮೂನೆ-57
1	ಚಿಕ್ಕಮಗಳೂರು	10045	17326	27097
2	ಮೂಡಿಗರೆ	6620	7840	13220
3	ಕಳಸ	3913	4224	4885
4	ಕೊಪ್ಪ	8595	7437	11064
5	ಶೃಂಗೇರಿ	2798	3642	4977
6	ತರೀಕೆರೆ	9871	15429	17170
7	ಅಜ್ಜಂಪುರ	3707	2491	3719
8	ಕಡೂರು	13199	14169	22538
9	ನರಸಿಂಹರಾಜಪುರ	6339	4620	9596
	ಒಟ್ಟು	65087	77178	114266


 ಜಿಲ್ಲಾಧಿಕಾರಿ
 ಚಿಕ್ಕಮಗಳೂರು ಜಿಲ್ಲೆ
 ಚಿಕ್ಕಮಗಳೂರು.

ಉನುಬಂಧ - 2

ಚಿಕ್ಕಮಗಳೂರು ಜಿಲ್ಲೆಯಲ್ಲಿ ಕರ್ನಾಟಕ ಭೂಕಂದಾಯ ಕಾಯ್ದೆ-1964 ರ ಕಲಂ-94-ಎ ರಡಿ ನಮೂನೆ-50 ರಲ್ಲಿ ಜಮೀನು ಮಂಜೂರು ಮಾಡುವಂತೆ ಕೋರಿ ಸಲ್ಲಿಕೆಯಾದ ಅರ್ಜಿಗಳ ವಿಲೇವಾರಿ ತಾಲ್ಲೂಕುವಾರು ವಿವರ


ಕ್ರ.ಸಂ	ತಾಲ್ಲೂಕು	ನಮೂನೆ-50 ರಡಿ ಅರ್ಜಿಗಳ ವಿಲೇವಾರಿ		
		ಸ್ವೀಕೃತ	ಮಂಜೂರಿ	ತಿರಸ್ಕೃತ
1	ಚಿಕ್ಕಮಗಳೂರು	10045	3153	6892
2	ಮೂಡಿಗರೆ	6620	1002	5618
3	ಕಳಸ	3913	490	3423
4	ಕೊಪ್ಪ	8595	1000	7595
5	ಶೃಂಗೇರಿ	2798	105	2693
6	ತರೀಕೆರೆ	9871	1925	7946
7	ಅಜ್ಜಂಪುರ	3707	959	2748
8	ಕಡೂರು	13199	4043	9156
9	ನರಸಿಂಹರಾಜಪುರ	6339	1293	5046
	ಒಟ್ಟು	65087	13970	51117


 ಜಿಲ್ಲಾಧಿಕಾರಿ,
 ಚಿಕ್ಕಮಗಳೂರು ಜಿಲ್ಲೆ,
 ಚಿಕ್ಕಮಗಳೂರು.


ಅನುಬಂಧ - ೨

ಚಿಕ್ಕಮಗಳೂರು ಜಿಲ್ಲೆಯಲ್ಲಿ ಕರ್ನಾಟಕ ಭೂಕಂದಾಯ ಕಾಯ್ದೆ-1964 ರ ಕಲಂ-94-ಬಿ ರಡಿ ನಮೂನೆ-53 ರಲ್ಲಿ ಜಮೀನು ಮಂಜೂರು ಮಾಡುವಂತೆ ಕೋರಿ ಸಲ್ಲಿಕೆಯಾದ ಅರ್ಜಿಗಳ ವಿಲೇವಾರಿ ತಾಲ್ಲೂಕುವಾರು ವಿವರ


ಕ್ರ.ಸಂ	ತಾಲ್ಲೂಕು	ನಮೂನೆ-53 ರಡಿ ಅರ್ಜಿಗಳ ವಿಲೇವಾರಿ		
		ಸ್ವೀಕೃತ	ಮಂಜೂರಿ	ತಿರಸ್ಕೃತ
1	ಚಿಕ್ಕಮಗಳೂರು	17326	4437	10857
2	ಮೂಡಿಗೆರೆ	7840	2423	4192
3	ಕಳಸ	4224	1516	2468
4	ಕೊಪ್ಪ	7437	2242	3147
5	ಶೃಂಗೇರಿ	3642	1313	1002
6	ತರೀಕೆರೆ	15429	720	14603
7	ಅಜ್ಜಂಪುರ	2491	443	1932
8	ಕಡೂರು	14169	-707	13215
9	ನರಸಿಂಹರಾಜಪುರ	4620	1052	1901
	ಒಟ್ಟು	77178	14853	53317


 ಜಿಲ್ಲಾಧಿಕಾರಿ,
 ಚಿಕ್ಕಮಗಳೂರು ಜಿಲ್ಲೆ,
 ಚಿಕ್ಕಮಗಳೂರು.

ಅನುಬಂಧ - ೨

ಚಿಕ್ಕಮಗಳೂರು ಜಿಲ್ಲೆಯಲ್ಲಿ ಕರ್ನಾಟಕ ಭೂಕಂದಾಯ ಕಾಯ್ದೆ-1964 ರ ಕಲಂ-94-ಎ(4) ರಡಿ ನಮೂನೆ-57 ರಲ್ಲಿ ಜಮೀನು ಮಂಜೂರು ಮಾಡುವಂತೆ ಕೋರಿ ಸಲ್ಲಿಕೆಯಾದ ಅರ್ಜಿಗಳ ವಿಲೇವಾರಿ ತಾಲ್ಲೂಕುವಾರು ವಿವರ

ಕ್ರ.ಸಂ	ತಾಲ್ಲೂಕು	ನಮೂನೆ-57 ರಡಿ ಅರ್ಜಿಗಳ ವಿಲೇವಾರಿ		
		ಸ್ವೀಕೃತ	ಮಂಜೂರಿ	ತಿರಸ್ಕೃತ
1	ಚಿಕ್ಕಮಗಳೂರು	27097	34	7179
2	ಮೂಡಿಗರೆ	13220	0	2780
3	ಕಳಸ	4885	0	2923
4	ಕೊಪ್ಪ	11064	0	3023
5	ಶೃಂಗೇರಿ	4977	0	1315
6	ತರೀಕೆರೆ	17170	148	6066
7	ಅಜ್ಜಂಪುರ	3719	15	1048
8	ಕಡೂರು	22538	0	2890
9	ನರಸಿಂಹರಾಜಪುರ	9596	0	2964
	ಒಟ್ಟು	114266	197	30188


 ಜಿಲ್ಲಾಧಿಕಾರಿ,
 ಚಿಕ್ಕಮಗಳೂರು ಜಿಲ್ಲೆ,
 ಚಿಕ್ಕಮಗಳೂರು.

ಅನುಬಂಧ - 3



ಕರ್ನಾಟಕ ಸರ್ಕಾರ

ಸಂಖ್ಯೆ: ಕರ್ನಾಟಕ 16 ಮಂಡಿ 2024

ಕರ್ನಾಟಕ ಸರ್ಕಾರದ ಅಧೀನ ಕಾರ್ಯದರ್ಶಿ,
ಕಂದಾಯ ಇಲಾಖೆ,
ಮುಖ್ಯಮಂಡಿ ಕಟ್ಟಡ, ಬೆಂಗಳೂರು.
ದಿನಾಂಕ: 10.04.2024

ಇವರಿಂದ:

ಕರ್ನಾಟಕದ ಮೈಸೂರು ಕಾಯ್ದೆ ಮತ್ತು
ಕಂದಾಯ ಇಲಾಖೆ,
ಮುಖ್ಯಮಂಡಿ ಕಟ್ಟಡ, ಬೆಂಗಳೂರು.

ಅತಿ ತುರ್ತು

ಇವರಿಗೆ:

ಜಿಲ್ಲಾಧಿಕಾರಿ
ಚಿಕ್ಕಮಗಳೂರು ಜಿಲ್ಲೆ,
ಚಿಕ್ಕಮಗಳೂರು.

ಮಾನ್ಯರೇ,

ವಿಷಯ: ಚಿಕ್ಕಮಗಳೂರು ಜಿಲ್ಲೆಯಲ್ಲಿ ಕರ್ನಾಟಕ ಭೂ ಕಂದಾಯ ಕಾಯ್ದೆ 1964 ಕಲಂ 94ಎ ಅಡಿಯಲ್ಲಿ ಭೂ ಮಂಜೂರಾತಿಯಲ್ಲಿ ನೀಡಿರಬಹುದಾದ ಅನಧಿಕೃತ ಮಂಜೂರಾತಿ ಕುರಿತು.

- ಉಲ್ಲೇಖ:** 1. ಸರ್ಕಾರದ ಆದೇಶ ಸಂಖ್ಯೆ ಇ ಕಂಇ 78 ಎಫ್‌ಎಸ್ 2023 ದಿನಾಂಕ 07.08.2023
2. ಕಂದಾಯ ಆಯುಕ್ತಾಲಯದ ಒಕೆ ಕಡತ ಸಂಖ್ಯೆ RD 195 SCE 2023 (1234025)
3. ಕಂದಾಯ ಆಯುಕ್ತಾಲಯದ ಒಕೆ ಕಡತ ಸಂಖ್ಯೆ RD 196 SCE 2023 (1234122)

ಮೇಲ್ಕಂಡ ವಿಷಯಕ್ಕೆ ಸಂಬಂಧಿಸಿದಂತೆ, ಉಲ್ಲೇಖಿತ (1)ರ ಆದೇಶದಲ್ಲಿ ಚಿಕ್ಕಮಗಳೂರು ಜಿಲ್ಲೆಯ ಕಡೂರು ಮತ್ತು ಮೂಡಿಗೆರೆ ತಾಲ್ಲೂಕುಗಳಲ್ಲಿ ಕರ್ನಾಟಕ ಭೂ ಕಂದಾಯ ಕಾಯ್ದೆ 1964 ಕಲಂ 94 ಎ ಅಡಿಯಲ್ಲಿ ನೀಡಿರಬಹುದಾದ ಅನಧಿಕೃತ ಭೂ ಮಂಜೂರಾತಿಗಳನ್ನು ಪರಿಶೀಲಿಸಿ ಅಕ್ರಮವಾಗಿರುವ ತಪ್ಪಿತಸ್ಥ ಅಧಿಕಾರಿಗಳನ್ನು ಗುರುತಿಸಲು ತಹಶೀಲ್ದಾರ್‌ಗಳನ್ನು ಒಳಗೊಂಡ ವಿಶೇಷ ತಂಡವನ್ನು ರಚಿಸಿ ಸರ್ಕಾರಿ ಭೂಮಿಗೆ ಅಕ್ರಮ ಹಕ್ಕು, ಇಂಡೋಕರಣ ತನಿಖೆ ಕುರಿತಂತೆ ಚಿಕ್ಕಮಗಳೂರು ಜಿಲ್ಲೆಗೆ ನಿಯೋಜಿಸಲಾಗಿತ್ತು. ಅದರಂತೆ ಸಮಗ್ರವಾದ ತನಿಖೆ ಕೈಗೊಂಡು ಅಂತಿಮ ವರದಿಯನ್ನು ಸಲ್ಲಿಸಿದ್ದು, ವರದಿಯಲ್ಲಿನ ಅಂಶಗಳು ಖಚಿತವಾಗಿದ್ದು, ಪರಿಶೀಲಿಸಲ್ಪಟ್ಟಿವೆ.

ತನಿಖಾ ತಂಡವು ನೀಡಿರುವ ಅಂತಿಮ ವರದಿಯಲ್ಲಿನ ಅಂಶಗಳನ್ನು ಕುರಿತು ಪರಿಶೀಲಿಸಿ ಈ ಕೆಳಕಂಡಂತೆ ಕ್ರಮವಹಿಸಿ 03 ತಿಂಗಳೊಳಗಾಗಿ ಸರ್ಕಾರಕ್ಕೆ ವರದಿ ಸಲ್ಲಿಸುವಂತೆ ತಮ್ಮನ್ನು ಕೋರಲು ನಿದೇಶಿಸಿತ್ತಾಗಿದ್ದು, (ಸದರಿ ಪ್ರಕರಣಗಳಿಗೆ ಸಂಬಂಧಿಸಿದ ಅಗತ್ಯ ಮಾಹಿತಿ / ದಾಖಲೆಗಳನ್ನು ಕಂದಾಯ ಆಯುಕ್ತಾಲಯದಿಂದ ಪಡೆದುಕೊಳ್ಳುವುದು)

1. ವರದಿಯಲ್ಲಿ ಗುರುತಿಸಿರುವಂತೆ ಮರುವರಿಶೀಲನೆಗೆ ಶಿಫಾರಸ್ಸು ಮಾಡಿರುವ ಕಡತಗಳ ಬಗ್ಗೆ ಜಿಲ್ಲಾಧಿಕಾರಿಗಳ ನೇತೃತ್ವದಲ್ಲಿ ಸೂಕ್ತ ವಿಚಾರಣೆ ನಡೆಸಿ ಪ್ರಕರಣವಾರು ವರದಿ ಸಲ್ಲಿಸುವುದು.
2. ಕಾರ್ಯವ್ಯವಹಾರ ಕಂಡುಬಂದಿರುವ ಪ್ರಕರಣಗಳಿಗೆ ಸಂಬಂಧಿಸಿದಂತೆ ತನಿಖಾ ವರದಿಯಲ್ಲಿನ ಕೋಚ್ಚುಕದಲ್ಲಿ ಸೂಚಿಸಿರುವಂತೆ ಕ್ರಮವಹಿಸುವುದು ಹಾಗೂ ಕೈಗೊಂಡ ಕ್ರಮದ ವರದಿ ಸಲ್ಲಿಸುವುದು.

ಜಿಲ್ಲಾಧಿಕಾರಿಗಳ ಕಾರ್ಯಾಲಯ ಚಿಕ್ಕಮಗಳೂರು	
ದಿನಾಂಕ	22 APR 2024
ಶಾಖೆ	
ಡಿ.ಒ.	
ಎ.ಡಿ.ಒ.	
ಒ.ಎ.	
ಶಿಕ್ಷಕ	

ತಮ್ಮ ನಂಬಿಕೆಯು,

(ಮುಕ್ತಾರ್ ಪಾಪ ಹೆಚ್.ಜಿ) 10/4/2024

ಕರ್ನಾಟಕ ಸರ್ಕಾರದ ಅಧೀನ ಕಾರ್ಯದರ್ಶಿ
ಕಂದಾಯ ಇಲಾಖೆ (ಸಿಬಿಇ-3 & ಎ.ಸಿ)

CONFIDENTIAL



ಕಂದಾಯ ಇಲಾಖೆ

**ಜಿಲ್ಲಾಧಿಕಾರಿಗಳ ಕಾರ್ಯಾಲಯ
ಚಿಕ್ಕಮಗಳೂರು ಜಿಲ್ಲೆ - 577101**

ಮಿಂಚಂಚೆ - ggshastri@gmail.com Mobile - 9632510130

ತನಿಖೆ/ಸಿ ಆರ್ / 025 / 23-24

ದಿ 20 ಸಪ್ಟೆಂಬರ್ 2023

ಗೆ.

ಮಾನ್ಯ ಸರ್ಕಾರದ ಪ್ರಧಾನ ಕಾರ್ಯದರ್ಶಿಗಳು

ಕಂದಾಯ ಇಲಾಖೆ

5ನೇ ಮಹಡಿ, ಬಹುಮಹಡಿ ಕಟ್ಟಡ

ಬೆಂಗಳೂರು - 560 001

ಮಾನ್ಯರೇ

ವಿಷಯ	ಕಡೂರು ತಾಲ್ಲೂಕಿನಲ್ಲಿ ಕರ್ನಾಟಕ ಭೂಕಂದಾಯ ಅಧಿನಿಯಮ ಕಲಂ 94 ಎ ಅಡಿಯಲ್ಲಿ ಮಾಡಿರುವ ಮಂಜೂರಾತಿಗಳ ಪರಿಶೀಲನಾ ವರದಿ
ಉಲ್ಲೇಖ	1. ಸರ್ಕಾರದ ಆದೇಶ ಸಂಖ್ಯೆ ಇ-ಆರ್‌ಡಿ 78 ಎಟಿಎಸ್ 2023 ದಿನಾಂಕ 12.09.2023 2. ಸರ್ಕಾರದ ಆದೇಶ ಸಂಖ್ಯೆ ಇ.ಕಂ.ಇ 78 ಎಟಿಎಸ್-2023 ದಿನಾಂಕ 07.08.2023 3. ಮಾನ್ಯ ಜಿಲ್ಲಾಧಿಕಾರಿಗಳು ಚಿಕ್ಕಮಗಳೂರು ಜಿಲ್ಲೆ ಇವರ ಪತ್ರ ಸಂಖ್ಯೆ ಸಿಬ್ಬಂದಿ ಸಿಆರ್ 83/2022-23 ದಿನಾಂಕ 10.08.2023

ಮುನ್ನುಡಿ: ಸರ್ಕಾರದ ಆದೇಶ ಸಂಖ್ಯೆ ಇ.ಕಂ.ಇ 78 ಎಟಿಎಸ್-2023 ದಿನಾಂಕ 07.08.2023 ಮತ್ತು ಮಾನ್ಯ ಜಿಲ್ಲಾಧಿಕಾರಿಗಳು ಚಿಕ್ಕಮಗಳೂರು ಜಿಲ್ಲೆ ಇವರ ಪತ್ರ ಸಂಖ್ಯೆ ಸಿಬ್ಬಂದಿ ಸಿಆರ್ 83/2022-23 ದಿನಾಂಕ 10.08.2023 ರಂತೆ 13 ಅಧಿಕಾರಿಗಳ ತಂಡವನ್ನು ಕಡೂರು ತಾಲ್ಲೂಕಿನಲ್ಲಿ ಕರ್ನಾಟಕ ಭೂಕಂದಾಯ ಅಧಿನಿಯಮ ಕಲಂ 94 ಎ ಅಡಿಯಲ್ಲಿ ಮಾಡಿರುವ ಮಂಜೂರಾತಿಗಳ ಪರಿಶೀಲನೆ ನಡೆಸಿ ವರದಿಯನ್ನು ನೀಡಲು ನಿಯೋಜಿಸಲಾಗಿದ್ದು, ಸುಮಾರು 25 ದಿನಗಳ ಪರಿಶೀಲನೆಯನ್ನು ನಡೆಸಿದ ತಂಡವು ಈ ಕೆಳಗಿನ ವರದಿಯನ್ನು ತಯಾರಿಸಿರುತ್ತದೆ. **ಉಲ್ಲೇಖ 1 ರ ಸರ್ಕಾರಿ ಆದೇಶದಂತೆ ವರದಿಯನ್ನು ಅಂತಿಮಗೊಳಿಸಲಾಗಿದೆ.**

ಪ್ರಾಥಮಿಕ ವರದಿಯ ಕರಡು ಪ್ರತಿಯನ್ನು ಸಲ್ಲಿಸಿದ ಸಮಯದಲ್ಲಿ ಮಾನ್ಯ ಜಿಲ್ಲಾಧಿಕಾರಿಗಳು ಮತ್ತು ಮಾನ್ಯ ಸರ್ಕಾರದ ಪ್ರಧಾನ ಕಾರ್ಯದರ್ಶಿಗಳು, ಕಂದಾಯ ಇಲಾಖೆ ಇವರು ದಿನಾಂಕ

CONFIDENTIAL

29 ಅಗಷ್ಠ 2023 ರಂದು ನೀಡಿರುವ ಮೌಖಿಕ ನಿರ್ದೇಶನದಂತೆ ವರದಿಯನ್ನು ಪರಿಷ್ಕರಿಸಲು ತನಿಖೆ/ಸಿ ಆರ್ /016/23-24 ದಿ. 29 ಅಗಷ್ಠ 2023 ರಂತೆ ಮಾರ್ಗದರ್ಶನ ಕೋರಲಾಯಿತು.

ದಿನಾಂಕ 31 ಅಗಷ್ಠ 2023 ರಂದು ಮಾನ್ಯ ಆಯುಕ್ತರು ಕಂದಾಯ ಇಲಾಖೆ ಅವರು ತನಿಖಾ ತಂಡದೊಂದಿಗೆ ಸುಧೀರ್ಘ ಚರ್ಚೆಯನ್ನು ನಡೆಸಿ ತಂಡದ ಎಲ್ಲ ಅನುಮಾನಗಳಿಗೆ ಸೂಕ್ತ ಸಮಜಾಯಿಸಿ ನಿರ್ದೇಶನವನ್ನು ನೀಡಿರುತ್ತಾರೆ. ತಂಡದ ಸದಸ್ಯರು ಮಾನ್ಯ ಆಯುಕ್ತರೊಂದಿಗೆ ಚರ್ಚಿಸಿದ ನಂತರ ಅನರ್ಹತೆಗಳು, ಅವುಗಳನ್ನು ಗುರುತಿಸುವ ಕಾರ್ಯವಿಧಾನ ಮತ್ತು ಅನರ್ಹತೆಗಳನ್ನು ವರ್ಗೀಕರಿಸುವ ದಾಖಲೆಗಳನ್ನು ಸಂಗ್ರಹಿಸುವ ವಿಧಾನವನ್ನು ಮಾನ್ಯರ ಸೂಚನೆಯಂತೆ ಅಂತಿಮಗೊಳಿಸಲಾಯಿತು. ಮಾನ್ಯ ಪ್ರಧಾನ ಕಾರ್ಯದರ್ಶಿಗಳು ಕಂದಾಯ ಇಲಾಖೆ ಅವರ ಸೂಚನೆಯಂತೆ ಅನರ್ಹ ಪ್ರಕರಣಗಳಲ್ಲಿ ಮಂಜೂರಾತಿಗೆ ಕಾರಣೀಭೂತರಾದ ವ್ಯಕ್ತಿಗಳನ್ನು ವರದಿಯಲ್ಲಿ ಗುರುತಿಸುವ ಬಗ್ಗೆ ಸಹ ಮಾನ್ಯ ಆಯುಕ್ತರು ಕಂದಾಯ ಇಲಾಖೆ ಅವರೊಂದಿಗೆ ಚರ್ಚಿಸಿ ವಿಧಾನವನ್ನು ಅಂತಿಮಗೊಳಿಸಲಾಯಿತು.

ತನಿಖಾ ತಂಡದ ಸದಸ್ಯರು (ನಿಯೋಜಿತ ತಹಶೀಲ್ದಾರರು)

- ಶ್ರೀ. ಗಣಪತಿ ಶಾಸ್ತ್ರಿ
- ಶ್ರೀ. ಬಿ.ಎನ್ ರಾಜೇವ
- ಕು. ನೀಲಪ್ರಭಾ
- ಕು. ರೇಣುಕಮ್ಮ
- ಶ್ರೀ. ವಿಜಯಕುಮಾರ ಜಿ. ಕಡಕೋಳ
- ಶ್ರೀ ಶಿವಕುಮಾರ ಶಾಬಾ
- ಶ್ರೀ. ಪಿ.ಆರ್. ಗುರುರಾಜ್
- ಶ್ರೀ. ವರಶುರಾಮ ಸತ್ತಿಗೇರಿ
- ಶ್ರೀ. ಅಮರೇಶ ಬಿರಾದಾರ
- ಶ್ರೀ. ಸಂಜಯ ಕಾಂಬ್ಲೆ
- ಶ್ರೀ. ಬಸವರಾಜ ಎಂ
- ಶ್ರೀ. ಎನ್. ಆರ್. ಕರಿಯಾ ನಾಯ್ಕ
- ಶ್ರೀ. ಸಿ. ರಾಮಲಕ್ಷ್ಮಯ್ಯ

ಪ್ರಸ್ತಾವನೆ ಉಲ್ಲೇಖ 2 ರ ಆದೇಶದಂತೆ ತಂಡವು ಜಿಲ್ಲಾಧಿಕಾರಿಗಳು ಚಿಕ್ಕಮಗಳೂರು ಅವರಲ್ಲಿ ವರದಿಮಾಡಿಕೊಂಡ ನಂತರ ಉಲ್ಲೇಖ 3 ರಂತೆ ಕಡೂರು ತಾಲ್ಲೂಕಿನ ಮಂಜೂರಾತಿಗಳನ್ನು ಪರಿಶೀಲಿಸಲು ನಿಯೋಜಿಸಲಾಯಿತು. ಉಲ್ಲೇಖ 3 ರ ಆದೇಶದ 1ನೇ ಷರಾರದಲ್ಲಿ ಸೂಚಿಸಿದಂತೆ 3685 ಮಂಜೂರಾತಿ ಮ್ಯುಟೇಶನ್ ನಮೂದುಗಳ ಪಟ್ಟಿಯನ್ನು ಮಿಂಚಂಚೆಯ ಮೂಲಕ ಒದಗಿಸಲಾಯಿತು (ಮಿಂಚಂಚೆಯ ಪ್ರತಿ ಲಗತ್ತಿಸಿದೆ) ಪ್ರಮುಖವಾಗಿ ತನಿಖೆಯ ಉದ್ದೇಶವು ಸರಕಾರಿ ಜಮೀನನ್ನು

CONFIDENTIAL

ಅನರ್ಹರಿಗೆ ಕಾನೂನುಬಾಹಿರವಾಗಿ ಮಂಜೂರಾತಿ ನೀಡಿ ಸರ್ಕಾರಕ್ಕೆ ಹಾನಿಯನ್ನು ಉಂಟುಮಾಡಿರುವುದರ ಬಗ್ಗೆ ವರಿಶೀಲಿಸಿ ವರದಿಸುವುದು ಆಗಿರುವುದರಿಂದ, ತನಿಖೆಯನ್ನು ಆದಷ್ಟು ಸರಳೀಕರಣಗೊಳಿಸುವ ಉದ್ದೇಶದಿಂದ ಅನರ್ಹತೆಗಳನ್ನು ಗುರುತಿಸುವ ಬಗ್ಗೆ ಹೆಚ್ಚಿನ ಆದ್ಯತೆಯನ್ನು ನೀಡಲಾಯಿತು ಗುರುತಿಸಲಾಗಿರುವ ಪ್ರಮುಖ ಕಾರ್ಯಲೋಪಗಳ ಪ್ರಕರಣಗಳನ್ನು ಮರುಪರಿಶೀಲನೆಗೆ ಶಿಪಾರಿಸು ಮಾಡಲಾಗಿದೆಯೇ ಹೊರತು ಅನರ್ಹ ಎಂದು ಗುರುತಿಸಲಾಗಿಲ್ಲ ಮುಂದುವರೆದು 31 ಅಗಷ್ಟ 2023 ರಂದು ಮಾನ್ಯ ಆಯುಕ್ತರು ಕಂದಾಯ ಇಲಾಖೆ ಇವರೊಂದಿಗೆ ಚರ್ಚಿಸಿದ ನಂತರ ನಮೂನೆಗಳನ್ನು, ಅನರ್ಹತೆಗಳ ವಿಧಗಳನ್ನು ಚರ್ಚಿಸಿ ಅಂತಿಮಗೊಳಿಸಲಾಯಿತು ಮಾನ್ಯ ಪ್ರಧಾನ ಕಾರ್ಯದರ್ಶಿಗಳು ಕಂದಾಯ ಇಲಾಖೆ ಅವರು ದಿನಾಂಕ 05 ಸೆಪ್ಟೆಂಬರ್ 2023 ರಂದು ತನಿಖಾಧಿಕಾರಿಗಳೊಂದಿಗೆ ಸಭೆ ನಡೆಸಿ ಹೆಚ್ಚಿನ ಸೂಚನೆಗಳನ್ನು ನೀಡಿದರು.

ಕರ್ನಾಟಕ ಭೂಕಂದಾಯ ಕಾಯ್ದೆ 1964 ರ ಕಲಂ 94 ಅ ರಂತೆ ಮಂಜೂರಾತಿಯನ್ನು ನೀಡುವಾಗ ಈ ಕೆಳಗಿನ ಕಾಯ್ದೆ ಮತ್ತು ನಿಯಮಗಳಲ್ಲಿ ನೀಡಿರುವ ಸೂಚನೆಗಳನ್ನು ಅನುಸರಿಸಬೇಕಾಗುತ್ತದೆ ಮತ್ತು ಕಾಲಕಾಲಕ್ಕೆ ಸರ್ಕಾರದಿಂದ ಹೊರಡಿಸಿರುವ ಈ ಕೆಳಗಿನ ಸುತ್ತೋಲೆಗಳಲ್ಲಿ ನೀಡಿರುವ ಸೂಚನೆಗಳನ್ನು ಅನುಸರಿಸಬೇಕಾಗಿರುತ್ತದೆ.

- (i) ಕರ್ನಾಟಕ ಭೂಕಂದಾಯ ಕಾಯ್ದೆ 1964 ಕಲಂ 94 ಎ
- (ii) ಕರ್ನಾಟಕ ಭೂಕಂದಾಯ ನಿಯಮಗಳು 1966 ನಿಯಮ 108 (ಅಧ್ಯಾಯ 13 ಅ)
- (iii) ಕರ್ನಾಟಕ ಭೂಮಂಜೂರಾತಿ ನಿಯಮಗಳು 1969
- (iv) ಆರ್.ಡಿ 59 ಎಲ್ ಜಿ ಪಿ 92 ದಿನಾಂಕ 26 ಜೂನ್ 1992 - 94 ಎ ಅಡಿಯಲ್ಲಿ ಭೂಮಂಜೂರಾತಿ ಮಾಡುವ ಬಗ್ಗೆ ಮುಂದುವರೆದ ಸೂಚನೆಗಳು
- (v) ಆರ್.ಡಿ 5 ಎಲ್ ಜಿ ಪಿ 92 ದಿನಾಂಕ 14 ಜುಲೈ 1992 - 94 ಎ ಅಡಿಯಲ್ಲಿ ಭೂಮಂಜೂರಾತಿ ಮಾಡುವ ಬಗ್ಗೆ ಸ್ಪಷ್ಟೀಕರಣಗಳು
- (vi) ಆರ್.ಡಿ 13 ಎಲ್ ಜಿ ಪಿ 91(ಭಾಗ) ದಿನಾಂಕ 09 ಮೇ 1994 - ಸರ್ವೆ ನಕ್ಸೆ ಇಲ್ಲದೇ ಮಂಜೂರಾತಿ ನೀಡುವ ಬಗ್ಗೆ
- (vii) ಆರ್.ಡಿ 94 ಎಲ್ ಜಿ ಪಿ 93 ದಿನಾಂಕ 02 ಫೆಬ್ರವರಿ 1994 ಗೋಮಾಳ ವಿಸ್ತೀರ್ಣ ತಗ್ಗಿಸುವ ಬಗ್ಗೆ ಉಪವಿಭಾಗಾಧಿಕಾರಿಗಳಿಗೆ ಅಧಿಕಾರ ಪ್ರತ್ಯಾಯೋಜಿಸುವ ಬಗ್ಗೆ
- (viii) ಆರ್.ಡಿ 108 ಎಲ್ ಜಿ ಪಿ 93 ದಿನಾಂಕ 19 ಮಾರ್ಚ್ 1994 - ಅನಧಿಕೃತ ಸಾಗುವಳಿಯ ಅಕ್ರಮ ಮಂಜೂರಿಯನ್ನು ರದ್ದುಪಡಿಸುವ ಬಗ್ಗೆ
- (ix) ಆರ್.ಡಿ 38 ಎಲ್ ಜಿ ಪಿ 98 ದಿನಾಂಕ 08 ನವೆಂಬರ್ 2000 - ನಮೂನೆ 53 ಅರ್ಜಿಗಳ ಭೂಮಂಜೂರಾತಿ ಮಾಡುವ ಬಗ್ಗೆ ಸ್ಪಷ್ಟೀಕರಣಗಳು
- (x) ಆರ್.ಡಿ 168 ಎಲ್ ಜಿ ಪಿ 2014 ದಿನಾಂಕ 18 ಸೆಪ್ಟೆಂಬರ್ 2014 - ನಿರ್ಭಂದಿತ ಅಂತರ ನಿರ್ಧರಣೆ ಮಾಡುವಾಗ ನೇರವಾಗಿ ಅಳತೆ ಮಾಡುವ ಬಗ್ಗೆ ಮತ್ತು ಮಾಹಿತಿಯನ್ನು ಭೂ ಮಾಪನ ಇಲಾಖೆಯಿಂದ ಪಡೆಯುವ ಕುರಿತು



CONFIDENTIAL

- (xi) ಕಂಇ 23 ಎಲ್ ಜಿ ಪಿ 2016 ದಿನಾಂಕ 18 ಜುಲೈ 2016 - ಬಾಕಿ ಅರ್ಜಿಗಳನ್ನು ತೀವ್ರವಾಗಿ ಇತ್ಯರ್ಥಪಡಿಸುವ ಕುರಿತು
- (xii) ಕಂಇ 23 ಎಲ್ ಜಿ ಪಿ 2016 ದಿನಾಂಕ 05 ಡಿಸೆಂಬರ್ 2016 - ಗ್ರಾಮ ಲೆಕ್ಕಿಗರು ಮತ್ತು ಕಂದಾಯ ನಿರೀಕ್ಷಕರು ನಕ್ಷೆ ತಯಾರಿಸುವ ಕುರಿತು ಹಾಗೂ ಅರಣ್ಯ ಭೂಮಿ ಮತ್ತು ಕಂದಾಯ ಭೂಮಿ ಒಂದೇ ಸರ್ವೆ ನಂಬರಿನಲ್ಲಿ ಇದ್ದಾಗ ಪಕ್ಕಾ ಪೋಡಿ ಆದನಂತರ ಮಂಜೂರಾತಿ ನೀಡುವ ಕುರಿತು
- (xiii) ಆರ್ ಡಿ 24 ಎಲ್ ಜಿ ಪಿ 2017(ಭಾಗ-1) ದಿನಾಂಕ 05 ಜೂನ್ 2017 - ಸಿ ಮತ್ತು ಡಿ ವರ್ಗದ ಜಮೀನನ್ನು ಮಂಜೂರು ಮಾಡುವ ಬಗ್ಗೆ
- (xiv) ಕಂ ಇ 40 ಎಲ್ ಜಿ ಪಿ 2018 ದಿನಾಂಕ 25 ಅಕ್ಟೋಬರ್ 2018 - ನಿರ್ಭಂದಿತ ಅಂತರ ನಿರ್ಧರಣೆ ಮಾಡುವಾಗ ನೇರವಾಗಿ ಅಳತೆ ಮಾಡುವ ಬಗ್ಗೆ ಮತ್ತು ಮಾಹಿತಿಯನ್ನು ಭೂ ಮಾಪನ ಇಲಾಖೆಯಿಂದ ಪಡೆಯುವ ಕುರಿತು.
- (xv) ಆರ್ ಡಿ 02 ಎಲ್ ಜಿ ಪಿ 2021 ದಿನಾಂಕ 24 ಫೆಬ್ರವರಿ 2022 - ನಮೂನೆ 57 ರಲ್ಲಿ ಗೋಮಾಳ/ಶೇಂದಿವನ ಜಮೀನನ್ನು ಮಂಜೂರು ಮಾಡದೇ ಇರುವ ಕುರಿತು.
- (xvi) ಪಿಎಮ್ ಯು/ಮೋಜಿನಿ 10/2008-09 ದಿನಾಂಕ 21-08-2008 - ಪೈಕಿ ಪಹಣಿಗಳನ್ನು ಸರಿಪಡಿಸುವ ಕುರಿತು
- (xvii) ಜಮಾಬಂದಿ ಬಗ್ಗೆ ಸರ್ಕಾರದ ಆದೇಶ ಸಂಖ್ಯೆ ಆರ್ ಡಿ 41 ಎಲ್ ಜಿ ಪಿ 2014, ದಿನಾಂಕ 13-03-2014

ಈ ಕೆಳಗಿನ ಅನರ್ಹತೆಯನ್ನು ವರದಿಯಲ್ಲಿ ಪರಿಗಣಿಸಲಾಗಿದ್ದು ಇಂತಹ ಅನರ್ಹತೆಯು ಕಂಡುಬಂದಲ್ಲಿ ಅಂತಹ ಫಲಾನುಭವಿಗಳನ್ನು ಅನರ್ಹ ಎಂದು ಗುರುತಿಸಲಾಗಿದೆ. (Table 1)

ಕ್ರ.ಸಂ	ಅನರ್ಹತೆ	ಕಲಂ / ನಿಯಮ / ಸುತ್ತೋಲೆ
(i)	ಅರ್ಜಿಯನ್ನು ಸಲ್ಲಿಸಿದ ದಾಖಲಾತಿ ಲಭ್ಯವಿಲ್ಲದ ಪ್ರಕರಣಗಳು	ನಿಯಮ 108(ಸಿ)(2), ನಿಯಮ 108(ಸಿಸಿ)(2) ನಿಯಮ 108(ಸಿಸಿಸಿ)(2)
(ii)	ಅರ್ಹತಾ ದಿನಾಂಕದಂದು (ನಮೂನೆ 50 ಮತ್ತು 53 ರಲ್ಲಿ 01 ಎಪ್ರಿಲ್ 1989 (SC/ST), 01 ಎಪ್ರಿಲ್ 1987 (ಇತರೆ)) ಅರ್ಜಿದಾರರು 18 ವರ್ಷ ಪೂರೈಸದ ಪ್ರಕರಣಗಳು.	ನಿಯಮ 108(ಎಫ್)(i)
(iii)	ಕಡತ ಲಭ್ಯವಿಲ್ಲದೇ ಇರುವ ಮತ್ತು ಭೂಮಿ ತಂತ್ರಾಶದಲ್ಲಿ ಸಹ ಹಕ್ಕುಪತ್ರ/ಅಧಿಕೃತ ಜ್ಞಾಪನ ಲಭ್ಯವಿಲ್ಲದ ಪ್ರಕರಣಗಳು	ಕಲಂ 94 ಮತ್ತು 108
(iv)	ನಮೂನೆ 57 ರಲ್ಲಿ ಗೋಮಾಳ/ಶೇಂದಿವನ ಜಮೀನಿನಲ್ಲಿ ಮಂಜೂರಾತಿ ನೀಡಿದ ಪ್ರಕರಣಗಳು	ಆರ್‌ಡಿ02 ಎಲ್‌ಜಿಪಿ 2021 ದಿನಾಂಕ 24.02.2022
(v)	ನಿರ್ಭಂದಿತ ಅಂತರದಲ್ಲಿ ಮಂಜೂರಾತಿಗೊಂಡ ಪ್ರಕರಣಗಳು.	ಕಲಂ 94 (ಎ) (4)
(vi)	ಅರಣ್ಯ ಇಲಾಖೆಯ ವರದಿಯಂತೆ ಅರಣ್ಯ ಭೂಮಿಯಲ್ಲಿ ನೀಡಿರುವ ಮಂಜೂರಾತಿಗಳು	ಕಂಇ 23 ಎಲ್ ಜಿ ಪಿ 2016 ದಿನಾಂಕ 05 ಡಿಸೆಂಬರ್

CONFIDENTIAL

	ಆಕಾರಬಂದು ವಿಸ್ತೀರ್ಣಕ್ಕಿಂತ ಹೆಚ್ಚಿನ ಪ್ರದೇಶ ಅರಣ್ಯ ಎಂದು ಗುರುತಿಸಿರುವ ಪ್ರಕರಣಗಳು	2016
	ಆಕಾರಬಂದನಂತೆ ಪೂರ್ಣ ವಿಸ್ತೀರ್ಣ ಅರಣ್ಯ ಎಂದು ಗುರುತಿಸಿರುವ ಪ್ರಕರಣಗಳು	
(vii)	ಅರ್ಜಿ ವಹಿಯನ್ನು ತಿದ್ದುಪಡಿ ಮಾಡಿರುವ ಪ್ರಕರಣಗಳು	ಕಲಂ 192 (ಎ) (3)
(viii)	ಸಮಿತಿಯ ನಡವಳಿಗಳು ಕ್ರಮಬದ್ಧವಾಗಿರದ ಪ್ರಕರಣಗಳು	
	ಸಮಿತಿಯ ನಡವಳಿಯಲ್ಲಿ ತಿದ್ದುಪಡಿ ಮಾಡಿರುವ ಪ್ರಕರಣಗಳು	ಕಲಂ 192 (ಎ) (3)
	ಸಮಿತಿಯಲ್ಲಿ ನಿರ್ದರಿಸಿದ ವಿಸ್ತೀರ್ಣಕ್ಕಿಂತ ಹೆಚ್ಚು ಮಂಜೂರು ಮಾಡಿದ ಪ್ರಕರಣಗಳು	ಕಲಂ 192 (ಎ) (3)
(ix)	ಭೂ ಸಕ್ರಮೀಕರಣ ಸಮಿತಿಯಲ್ಲಿ ಮಂಡಿಸದೇ ಹಕ್ಕುವತ್ಯ ನೀಡಿದ ಪ್ರಕರಣಗಳ ಪೈಕಿ ಕಡತ ಲಭ್ಯವಿಲ್ಲದ ಪ್ರಕರಣಗಳು	ಕಲಂ 192 (ಎ) (3)

2. ಈ ಕೆಳಗಿನ ಪ್ರಕರಣಗಳನ್ನು ಮರುಪರಿಶೀಲನೆಗೆ ಶಿಪಾರಿಸು ಮಾಡಲಾಯಿತು (Table 2)

ಕ್ರ.ಸಂ	ಮರುಪರಿಶೀಲನೆಗೆ ಶಿಪಾರಿಸು ಮಾಡಲು ಕಾರಣ	ಕಲಂ / ನಿಯಮ / ಸುತ್ತೋಲೆ
(i)	ನಮೂನೆ 50/53 ರಲ್ಲಿ ಪೂರ್ವಾನುಮತಿ ಇಲ್ಲದೇ ಗೋಮಾಳ ಭೂಮಿಯನ್ನು ಮಂಜೂರು ಮಾಡಿದ ಪ್ರಕರಣಗಳು	ನಿಯಮ 97(4)
(ii)	ಅರಣ್ಯ ಇಲಾಖೆಯ ಅಭಿಪ್ರಾಯ ಪಡೆಯದೇ ಭಾಗಶಃ ಅರಣ್ಯ ಸಂಬಂಧಿ ವಿಸ್ತೀರ್ಣ ಹೊಂದಿರುವ ಸರ್ವೆನಂಬರುಗಳಲ್ಲಿ ನೀಡಿದ ಮಂಜೂರಾತಿಗಳು	ಕಂಞ 23 ಎಲ್ ಜಿ ಪಿ 2016 ದಿನಾಂಕ 05 ಡಿಸೆಂಬರ್ 2016
(iii)	ಸಮಿತಿಯ ನಡವಳಿಗಳು ಕ್ರಮಬದ್ಧವಾಗಿರದ ಪ್ರಕರಣಗಳು	
	ನಡವಳಿ ಪುಸ್ತಕದ ನಕಲು ಪ್ರತಿ ಮಾತ್ರ ಲಭ್ಯವಿರುವ ಪ್ರಕರಣಗಳು	ಕಲಂ 192 (ಎ) (3)
	ಭೂ ಸಕ್ರಮೀಕರಣ ಸಮಿತಿಯಲ್ಲಿ ಮಂಡಿಸದೇ ಹಕ್ಕುವತ್ಯ ನೀಡಿದ ಪ್ರಕರಣಗಳು	ನಿಯಮ 108(ಡಿ) ಕಲಂ 192 (ಎ) (3)
	ಭೂ ಸಕ್ರಮೀಕರಣ ಸಮಿತಿಯಲ್ಲಿ ವಜಾ ಆಗಿರುವ ಪ್ರಕರಣಗಳು	ಕಲಂ 192 (ಎ) (3)
(iv)	ಕಡತ ಲಭ್ಯವಿಲ್ಲದೇ ಭೂಮಿ ತಂತ್ರಾಶದಲ್ಲಿ ಸಾಗುವಳಿ ಚೀಟಿ ಲಭ್ಯವಿರುವ ಪ್ರಕರಣಗಳು	ಕಲಂ 192 (ಎ) (3)
(v)	ಅಮೃತಮಹಲ್ ಕಾವಲು ಸರ್ವೆ ನಂಬರುಗಳಲ್ಲಿ ವಶುಸಂಗೋಪನೆ ಇಲಾಖೆಯ ಅಭಿಪ್ರಾಯ ಪಡೆಯದೇ ಮಂಜೂರು ಮಾಡಿರುವ ಪ್ರಕರಣಗಳು	ನಿಯಮ 108(ಐ)
(vi)	ಕ್ಷೇತ್ರ ವರದಿಯಂತೆ ಅರ್ಹತಾ ದಿನಾಂಕದಂದು ಉಳುಮೆಯನ್ನು ಮಾಡದೇ ಇರುವ ಪ್ರಕರಣಗಳು	ನಿಯಮ 108(ಎಫ್) (v), (vi)
(vii)	ವಯಸ್ಸಿನ ಬಗ್ಗೆ ದಾಖಲೆ ಲಭ್ಯವಿಲ್ಲದ ಪ್ರಕರಣಗಳು	ನಿಯಮ 108(ಎಫ್)(ii)
(viii)	ಅರ್ಜಿಯನ್ನು ಸಲ್ಲಿಸಿದ ದಾಖಲಾತಿಯಲ್ಲಿ ವ್ಯತ್ಯಯಗಳು	
	ಹಳೆ ಮಂಜೂರಾತಿ (2010ಕ್ಕೂ ಮೊದಲು ಮಂಜೂರಾಗಿರುವಂತೆ ವಹಿಯಲ್ಲಿ ನಮೂದಿರುವುದು)	ಕಲಂ 128

CONFIDENTIAL

ಗೋಪ್ಯ ಬಲಿಯಲ್ಲಿ ಮಂಜೂರಾತಿ ನೀಡಿದ ಪ್ರಕರಣಗಳು ನಮೂನೆ 57 ರಲ್ಲಿ ಮಾತ್ರ ಇವುಗಳನ್ನು ಅನರ್ಹ ಎಂದು ಗುರುತಿಸಲಾಯಿತು ನಮೂನೆ 53/53ರಲ್ಲಿ ಕಲಂ 97(4) ರಂತೆ ಪರಿಗಣಿಸಲು ಅವಕಾಶ ಇರುವುದರಿಂದ ಮಾನ್ಯ ಜಿಲ್ಲಾಧಿಕಾರಿಗಳಿಗೆ ಮರುಪರಿಶೀಲನೆಗೆ ಶಿಪಾರಿಸು ಮಾಡಲಾಯಿತು

ಭೂಸಕ್ರಮೀಕರಣ ಸಮೀತಿ ವರದಿ ಲಭ್ಯವಿಲ್ಲದ ಪ್ರಕರಣಗಳು ಭೂ ಸಕ್ರಮೀಕರಣ ಸಮೀತಿ ನಡವಳಿಯಲ್ಲಿ ತಿದ್ದುಪಡಿ ಮಾಡಿ ಹೆಸರನ್ನು ಸೇರಿಸಿರುವ ಸಮೀತಿಯ ತೀರ್ಮಾನಕ್ಕಿಂತ ಹೆಚ್ಚಿನ ವಿಸ್ತೀರ್ಣಕ್ಕೆ ಹಕ್ಕುವತ್ಯ ನೀಡಿರುವ ಮತ್ತು ಸಮೀತಿಯಲ್ಲಿ ವಜಾ ಆಗಿ ಸಕ್ರಮ ಪ್ರಾಧಿಕಾರದಿಂದ ಮರುಪರಿಶೀಲನೆಗೆ ಆದೇಶವಾಗದ ಪ್ರಕರಣಗಳನ್ನು ಮಾತ್ರ ಅನರ್ಹ ಎಂದು ಪರಿಗಣಿಸಲಾಯಿತು ಭೂ ಸಕ್ರಮೀಕರಣ ಸಮೀತಿಗೆ ಮಂಡಿಸದೇ / ಮಂಡಿಸದ ದಾಖಲೆ ಇಲ್ಲದೇ ಖಾತೆ ನಮೂದಿಸಿರುವ ಪ್ರಕರಣದಲ್ಲಿ ಕಡತವಿಲ್ಲದ ಪ್ರಕರಣವನ್ನು ಮಾತ್ರ ಅನರ್ಹ ಎಂದು ಗುರುತಿಸಲಾಯಿತು ಒಮ್ಮೆ ಕಡತದಲ್ಲಿ ಕಮೀಟಿಯ ಬಗ್ಗೆ ಮಾಹಿತಿ ಲಭ್ಯವಿದ್ದಲ್ಲಿ ಅವುಗಳನ್ನು ಮಾನ್ಯ ಉಪವಿಭಾಗಾಧಿಕಾರಿಗಳಿಗೆ ಮರುಪರಿಶೀಲನೆಗೆ ಶಿಪಾರಿಸು ಮಾಡಲಾಯಿತು ಸಮೀತಿಯ ನಡವಳಿಯ ವಹಿಯ ನಕಲು ಲಭ್ಯವಿದ್ದಲ್ಲಿ ಸಹ ಮರುಪರಿಶೀಲನೆಗೆ ಶಿಪಾರಿಸು ಮಾಡಲಾಯಿತು

ಶೇಷ ವರದಿಯಂತೆ ಅರ್ಹತಾ ದಿನಾಂಕದಂದು ಉಳುಮೆ ಮಾಡದೇ ಇರುವ ಪ್ರಕರಣಗಳು ಇಂತಹ ಪ್ರಕರಣದಲ್ಲಿ ಮರುಪರಿಶೀಲನೆ ನಡೆಸಿ ದಾಖಲಾತಿ ಪರಿಶೀಲಿಸಿ ಅರ್ಹತಾ ದಿನಾಂಕದಂದು ಉಳುಮೆ ಮಾಡದ ಪ್ರಕರಣಗಳನ್ನು ಮಾತ್ರ ರದ್ದುಪಡಿಸಲು ಪ್ರಕರಣವನ್ನು ಮರುಪರಿಶೀಲಿಸಲು ಶಿಪಾರಿಸು ಮಾಡಲಾಯಿತು.

ಅರ್ಹತಾ ದಿನಾಂಕದಂದು 18 ವರ್ಷ ಪೂರೈಸದ ಪ್ರಕರಣಗಳು ಅರ್ಜಿದಾರರ ವಯಸ್ಸಿನ ದಾಖಲೆ ಲಭ್ಯವಿದ್ದು ದಾಖಲಾತಿಯಂತೆ ಅರ್ಹತಾ ದಿನಾಂಕದಂದು 18 ವರ್ಷ ಪೂರೈಸದ ಪ್ರಕರಣದಲ್ಲಿ ಮಾತ್ರ ಪ್ರಕರಣವನ್ನು ಅನರ್ಹ ಎಂದು ಗುರುತಿಸಲಾಯಿತು. ಅರ್ಜಿದಾರರು ಮೃತರಾಗಿ ವಾರಸುದಾರರಿಗೆ ಮಂಜೂರಾದ ಪ್ರಕರಣದಲ್ಲಿ ಸಹ ಅರ್ಜಿದಾರರ ವಯಸ್ಸನ್ನೇ ಪರಿಗಣಿಸಲಾಗಿದೆ ದಾಖಲೆ ಲಭ್ಯವಿಲ್ಲದ ಪ್ರಕರಣದಲ್ಲಿ ದಾಖಲಾತಿ ಪಡೆದು ಪರಿಶೀಲಿಸಿ ನಿಯಮಾನುಸಾರ ಸೂಕ್ತ ಕ್ರಮ ಕೈಗೊಳ್ಳಲು ಮರುಪರಿಶೀಲನೆಗೆ ಶಿಪಾರಿಸು ಮಾಡಲಾಯಿತು.

ಅರ್ಜಿ ವಹಿಯ ದಾಖಲಾತಿಗೂ ಮಂಜೂರಾತಿ/ಪಹಣಿ ನಮೂದಿಗೂ ವ್ಯತ್ಯಯ ಇರುವ ಪ್ರಕರಣಗಳು ಇಂತಹ ಪ್ರಕರಣಗಳಲ್ಲಿ ಹಲವು ವರ್ಷಗಳ ಹಿಂದೆ (2010) ಹಕ್ಕುವತ್ಯ ನೀಡಿರುವ ಪ್ರಕರಣದಲ್ಲಿ 2018 ರ ನಂತರ ಖಾತೆ ದಾಖಲಿಸಿರುವುದನ್ನು ಗಮನಿಸಿ ಇಂತಹ ಪ್ರಕರಣದಲ್ಲಿ 2 ಸಲ ಪಹಣಿ ದಾಕಲಾಗದೇ ಇರುವ ಬಗ್ಗೆ ಖಚಿತಪಡಿಸಿಕೊಳ್ಳು ಶಿಪಾರಿಸು ಮಾಡಲಾಯಿತು ಅರ್ಜಿ ವಹಿ ಮತ್ತು ಹಕ್ಕುವತ್ಯದಲ್ಲಿ ಸರ್ವೆ ನಂಬರು ಅಥವಾ ಗ್ರಾಮ ಬದಲಾವಣೆ ಆದಲ್ಲಿ ಸಹ ನಿಯಮಾನುಸಾರ ಮರುಪರಿಶೀಲಿಸಲು ಮಾನ್ಯ ಉಪವಿಭಾಗಾಧಿಕಾರಿಗಳಿಗೆ ಶಿಪಾರಿಸು ಮಾಡಲಾಯಿತು.



CONFIDENTIAL

ಮೇಲಿನ Table 3 ರಲ್ಲಿ ಸೂಚಿಸಿರುವ ಕಾರ್ಯವಿಧಾನ ವ್ಯವಸ್ಥೆ ಪ್ರಕರಣದಲ್ಲಿ ತಹಶೀಲ್ದಾರರ / ಉಪವಿಭಾಗಾಧಿಕಾರಿಗಳ ಹಂತದಲ್ಲಿ ಸರಿಪಡಿಸಲು ಶಿಪಾರಿಸು ಮಾಡಲಾಯಿತು. ಇಂತಹ ಪ್ರಕರಣದಲ್ಲಿ ಇತರ ಯಾವುದೇ ಅನರ್ಹತೆ ಇಲ್ಲದೇ ಇದ್ದಲ್ಲಿ ತನಿಖಾ ತಂಡದ ಅಭಿಪ್ರಾಯದಂತೆ ರದ್ದತಿ ಅಥವಾ ಮರುಪರಿಶೀಲನೆ ಅಗತ್ಯ ಇರುವುದಿಲ್ಲ.

ಕಾರ್ಯವಿಧಾನ : ಮೊಟ್ಟಮೊದಲು ಈ ಅವಧಿಯಲ್ಲಿ ಮಂಜೂರು ಆಯ್ಕೆಯನ್ನು ಬಳಸಿ ನಮೂದಿಸಲಾದ ಮ್ಯುಟೇಶನ್‌ಗಳ ಪಟ್ಟಿಯನ್ನು ಭೂಮಿ ಉಸ್ತುವಾರಿ ಕೋಶದಿಂದ ಪಡೆಯಲಾಯಿತು. ತಾಲ್ಲೂಕಿಗೆ ಸಂಬಂಧಿಸಿದಂತೆ ಪರಿಶೀಲನಾ ಅವಧಿಯಲ್ಲಿ 3685 ನಮೂದುಗಳು ಇರುವುದನ್ನು ಗಮನಿಸಲಾಯಿತು. ಈ ಪೈಕಿ 1364 ಜಂಟಿಖಾತೆ ಇರುವುದರಿಂದ 18 ಸರ್ಕಾರಿ ನಮೂದುಗಳು ಇರುವುದರಿಂದ ಹಾಗೂ 60 ಮರುಕಳಿಸಿದ ದಾಖಲೆಗಳು (Duplicate Entry) ಕಂಡುಬಂದಿರುವುದರಿಂದ ಅವುಗಳನ್ನು ಹೊರತುಪಡಿಸಿ 2243 ಕಡತಗಳ ಪರಿಶೀಲನೆ ಅಗತ್ಯವಿರುವುದನ್ನು ಗಮನಿಸಲಾಯಿತು. ವಿವಿಧ ಇಲಾಖೆಯಿಂದ ಪರಿಶೀಲನೆಗೆ ಸಂಬಂಧಿಸಿದ ಮಾಹಿತಿಯನ್ನು ಪಡೆಯಲು ಈ ಕೆಳಗಿನಂತೆ ಕೋರಿಕೆಯನ್ನು ನೀಡಲಾಯಿತು. (Table 4)

ಅಗತ್ಯ ಮಾಹಿತಿ/ದಾಖಲಾತಿ ಮತ್ತು ಸಂಪನ್ಮೂಲ	ಒದಗಿಸಬೇಕಾದ ಇಲಾಖೆ
ತನಿಖೆಗೆ ಒಳಪಟ್ಟಿರುವ ಸರ್ವೆನಂಬರುಗಳಿಗೆ ಸಂಬಂಧಿಸಿದಂತೆ (ಪಟ್ಟಿಯನ್ನು ಮಿಂಚಂಚೆಗೆ ಲಗತ್ತಿಸಿದ) ಆಕಾರಬಂದು ವಿಸ್ತೀರ್ಣ, ಜಮೀನಿನ ತರಹ (ಕರ್ಡಾ), ಪೈಕಿ ಪಹಣಿಯೇ? ಕರ್ನಾಟಕ ಭೂಕಂದಾಯ ಅಧಿನಿಯಮ ಸೆಕ್ಷನ್ 94(A)(4) ನಂತೆ ಪ್ರತಿಬಂಧಿತ ಅಂತರದೊಳಗೆ ಇರುವುದೇ? ಎಂಬ ಮಾಹಿತಿ	ಮೋಜಿಣಿ ಇಲಾಖೆ
ತನಿಖೆಗೆ ಒಳಪಟ್ಟಿರುವ ಸರ್ವೆನಂಬರುಗಳು ಯಾವುದೇ ತರಹದ ಅರಣ್ಯದ ವ್ಯಾಪ್ತಿಗೆ ಬರುವುದೇ ಎಂಬ ಮಾಹಿತಿ, ವಿಸ್ತೀರ್ಣದೊಂದಿಗೆ	ಅರಣ್ಯ ಇಲಾಖೆ
ಅಮೃತ ಮಹಲ್ ಕಾವಲ್ ಒಳಗೊಂಡಂತೆ ಇಲಾಖೆಗೆ ಮೀಸಲಿಟ್ಟಿರುವ ಭೂಮಿಯ ಮಾಹಿತಿ	ಪಶುಸಂಗೋಪನ ಇಲಾಖೆ
1. ಮಿಂಚಂಚೆಯಲ್ಲಿ ರವಾನಿಸಿರುವ ಪಟ್ಟಿಯಂತೆ ಕಡತಗಳೊಂದಿಗೆ ಸಂಬಂಧಿಸಿದ ಸಿಬ್ಬಂದಿಯನ್ನು ನಿಯೋಜಿಸುವುದು 2. ಭೂದಾಖಲೆಗಳ ಸಹಾಯಕ ನಿರ್ದೇಶಕರಿಂದ ಪೈಕಿ ಪಹಣಿಗಳ ಮಾಹಿತಿಯನ್ನು ಪಡೆದು, ಒಗ್ಗೂಡಿಸಿ ಪಹಣಿ ಕಲಂ 3 ರ ಮಾಹಿತಿಯನ್ನು ಒದಗಿಸುವುದು. 3. ಸಂಬಂಧಿಸಿದ ಮ್ಯುಟೇಶನ್‌ಗಳಿಗೆ ಭೂಮಿ ತಂತ್ರಾಶದಲ್ಲಿ ಲಗತ್ತಿಸಿರುವ ದಾಖಲೆಯ ಪ್ರತಿಯನ್ನು ಮುದ್ರಿಸಿ ಪರಿಶೀಲನೆ ಕಡತಸಂಖ್ಯೆ ನಮೂದಿಸಿ ನೀಡುವುದು. 4. ನಮೂನೆ 50 ಮತ್ತು 53 ವಹಿ. 5. ತನಿಖೆಗೆ ಸಂಬಂಧಿಸಿದಂತೆ ಬೂ ಸಕ್ರಮೀಕರಣ ಸಮಿತಿಯ ನಡವಳಿಗಳು ಮತ್ತು ಸಂಬಂಧಿಸಿದ ಮಾಹಿತಿ. 6. ಪ್ರತಿ ಕಡತದಲ್ಲಿ ಕಾರ್ಯನಿರ್ವಹಿಸಿದ ಗ್ರಾಮ ಆಡಳಿತಾಧಿಕಾರಿ, ರಾಜಸ್ವ ನಿರೀಕ್ಷಕರು ವಿಷಯ ನಿರ್ವಾಹಕರು ಮತ್ತು ಶಿರಸ್ತೇದಾರರ ಮಾಹಿತಿ 7. 2008 ರಿಂದ 2023 ರ ತನಕ ಕರ್ತವ್ಯ ನಿರ್ವಹಿಸಿದ ತಹಶೀಲ್ದಾರರ	ತಹಶೀಲ್ದಾರರು

CONFIDENTIAL

ಮತ್ತು ನಿಯೋಜಿತ ಸಕ್ರಮಿಕರಣ ಸಮಿತಿಯ ಮಾಹಿತಿ

ಪರಿಶೀಲನೆಗೆ ಈ ಕೆಳಗಿನ ಅಗತ್ಯ ಸಾಮಗ್ರಿ ಹಾಗೂ ಮಾನವ ಸಂಪನ್ಮೂಲವನ್ನು ಒದಗಿಸಲು ಜಿಲ್ಲಾಡಳಿತಕ್ಕೆ ಮನವಿಯನ್ನು ನೀಡಲಾಯಿತು

13 ಅಧಿಕಾರಿಗಳು ಕುಳಿತು ಪರಿಶೀಲನೆ ಕೆಲಸ ಕೈಗೊಳ್ಳಲು ಸೂಕ್ತ ಸ್ಥಳಾವಕಾಶ, 6 ಗಣಕಯಂತ್ರ (ಇಂಟರ್‌ನೆಟ್ ಮತ್ತು ಅನಿಯಮಿತ ವಿದ್ಯುತ್ ಸಂಪರ್ಕದೊಂದಿಗೆ) 6 ಜನ ನುರಿತ ಮೀಸಲಾದ DEOs, A4 Stickers, Pen, Pencil, Scale, papers, 2 high speed printers, ಕುಡಿಯುವ ನೀರು ಮತ್ತು 2 ಡಿ ದರ್ಜೆ ನೌಕರರು

ತನಿಖೆಗೆ ಒಳಪಡುವ ಎಲ್ಲ ಪ್ರಕರಣಗಳಿಗೆ ಗುರುತಿಸಲು ಪ್ರತ್ಯೇಕ ಕಡತಸಂಖ್ಯೆಯನ್ನು ನೀಡಿ ಸಂಬಂಧಿಸಿದ ಮಾಹಿತಿಯನ್ನು ಈ ಕೆಳಗಿನ ವಿಭಾಗದಲ್ಲಿ ಪ್ರತ್ಯೇಕವಾಗಿ ಸಂಗ್ರಹಿಸಿ ಕ್ರೌಢೀಕರಿಸಲು ತೀರ್ಮಾನಿಸಲಾಯಿತು

- ಕಡತದಲ್ಲಿ ಪರಿಶೀಲಿಸಬೇಕಾದ ಅಂಶಗಳು
- ಭೂಮಿಯ ತರಹೆಗೆ ಮತ್ತು ನಿಗದಿತ ಅಂತರಕ್ಕೆ ಸಂಬಂಧಿಸಿದಂತೆ ಭೂದಾಖಲೆಗಳ ಸಹಾಯಕ ನಿರ್ದೇಶಕರಿಂದ ಪಡೆದ ಮಾಹಿತಿ.
- ಭೂದಾಖಲೆಗಳ ಸಹಾಯಕ ನಿರ್ದೇಶಕರು ಮತ್ತು ತಹಶೀಲ್ದಾರರಿಂದ ಪಡೆದ ಮಾಹಿತಿಯನ್ನು ತಾಳಮಾಡಿ ಪಹಣಿ ಮತ್ತು ಆಕಾರಬಂದಿಗೆ ವ್ಯತ್ಯಾಸವಿರುವ ಸರ್ವೆನಂಬರುಗಳ ಮಾಹಿತಿ.
- ಆರಣ್ಯ ಇಲಾಖೆಗೆ ಸಂಬಂಧಿಸಿದ ಭೂಮಿಯ ಮಾಹಿತಿ.
- ಅರ್ಜಿ ಪಹಿ ಪರಿಶೀಲನೆಗೆ ಸಂಬಂಧಿಸಿದ ಮಾಹಿತಿ
- ಸಮಿತಿ ನಡವಳಿ ಪರಿಶೀಲನೆಗೆ ಸಂಬಂಧಿಸಿದ ಮಾಹಿತಿ

ಕಡತದಲ್ಲಿ ಲಭ್ಯವಿರುವ ಮಾಹಿತಿಯನ್ನು ಕಲೆಹಾಕಲು ಈ ಕೆಳಗಿನ ಚಕಾಲಿಷ್ಟ ಬಳಸಿ ಮಾಹಿತಿಯನ್ನು ಕಲೆಹಾಕಿ ನಂತರ ಗಣಕೀಕೃತಗೊಳಿಸಲಾಯಿತು. (Table 5)

ಕಡತದ ತಾಲ್ಲೂಕಿನ ಸಕ್ರಮ ಅರ್ಜಿಗಳ ಪರಿಶೀಲನಾ ಚಕ್ರ ಲಿಸ್ಟ್: ಕಡತ ಪರಿಶೀಲನೆ

1	ಪರಿಶೀಲನೆ ಕಡತ ಸಂಖ್ಯೆ	
2	ಪರಿಶೀಲಿಸಿದವರು	
3	ಈಗಾಗಲೇ ಸಮಿತಿಯಲ್ಲಿ ತಿರಸ್ಕೃತಗೊಂಡು ಸಕ್ರಮಪ್ರಾಧಿಕಾರದಿಂದ ಮರಳಿಸಿರುವ ದಿನಾಂಕ	
4	ಅರ್ಹತಾ ದಿನಾಂಕಕ್ಕೆ ಮುಂಚೆ ವಯಸ್ಕರಾಗಿರುವರೆ? (18 ವರ್ಷ) (ಹೌದು / ಇಲ್ಲ / ದಾಖಲೆ ಲಭ್ಯವಿಲ್ಲ)	
5	ಕುಟುಂಬದ ವರ್ಗದವರು ಹೊಂದಿರುವ ಒಟ್ಟು ಕ್ಷೇತ್ರ	
6	ಅರ್ಜಿದಾರರ ಜಾತಿ (ಪ.ಜಾ/ಪ.ಪಂ/ಇತರೆ/ನಮೂದಿಸಿಲ್ಲ)	
7	ಕ್ಷೇತ್ರ ವರದಿಯಂತೆ ಅರ್ಹತಾ ದಿನಾಂಕಕ್ಕಿಂತ ಮುಂಚೆ ಸಾಗುವಳಿ ಮಾಡುತ್ತಿದ್ದಾರೆಯೇ? (ಹೌದು / ಇಲ್ಲ / ನಮೂದಿಸಿಲ್ಲ)	

CONFIDENTIAL

9	ಗ್ರಾಮ ಆಡಳಿತಾಧಿಕಾರಿಯ ವರದಿ ಸಕಾರಾತ್ಮಕವಾಗಿರುವುದೇ? (ಹೌದು/ಇಲ್ಲ/ ವರದಿ ಇಲ್ಲ)
10	ರಾಜಸ್ವ ನಿರೀಕ್ಷಕರ ಅಭಿಪ್ರಾಯ. (ಹೌದು/ಇಲ್ಲ/ ವರದಿ ಇಲ್ಲ)
11	ನಕಾಶೆ ತಯಾರಿಸಿದ ಭೂಮಾಪಕರ ಹೆಸರು
12	ಹಾಗಿದ್ದಲ್ಲಿ ಸರ್ವೆ ನಕಾಶೆಯಂತೆ ಅನುಭವದಲ್ಲಿರುವ ಕ್ಷೇತ್ರ
13	ವಿಷಯ ನಿರ್ವಾಹಕರು ಸಕಾರಾತ್ಮಕ ಟಿಪ್ಪಣಿ ಮಂಡಿಸಿರುವರೇ? (ಹೌದು/ಇಲ್ಲ/ಟಿಪ್ಪಣಿ ಇಲ್ಲ)
14	ಶಿರಸ್ತೇದಾರರು ಸಕಾರಾತ್ಮಕ ಟಿಪ್ಪಣಿ ಮಂಡಿಸಿರುವರೇ? (ಹೌದು/ಇಲ್ಲ/ಟಿಪ್ಪಣಿ ಇಲ್ಲ)
15	ತಹಶೀಲ್ದಾರರು ಕಡತವನ್ನು ಅನುಮೋದಿಸಿ ಕಡತವನ್ನು ಸಮಿತಿಯ ಮುಂದೆ ಹಾಜರುಪಡಿಸುವುದಕ್ಕೆ ಒಪ್ಪಿದ್ದಾರೆಯೇ? (ಹೌದು/ಇಲ್ಲ/ಟಿಪ್ಪಣಿ ಇಲ್ಲ)
16	ಸಮಿತಿಯ ದಿನಾಂಕ
17	ಸಾರ್ವಜನಿಕರ ಮಾಹಿತಿಗಾಗಿ ಪ್ರಚುರಪಡಿಸಿದ ತಿಳುವಳಿಕೆ ಪತ್ರ / ನೋಟೀಸಿನ ಪತ್ರ ಇದೆಯೇ? (ಇದೆ/ಇಲ್ಲ)
18	ಹಣ ಸಂದಾಯ ಮಾಡಿದ ಚಲನ್ ಇದೆಯೇ? (ಇದೆ / ಇಲ್ಲ)
19	ಸಾಗುವಳಿ ಚೀಟಿ ಕ್ರಮಬದ್ಧವಾಗಿದೆಯೇ? (ಹೌದು/ಇಲ್ಲ)
20	ಸಾಗುವಳಿಚೀಟಿಯಂತೆ ಮಂಜೂರಾತಿ ವಿಸ್ತೀರ್ಣ
	ಸಾಗುವಳಿ ಚೀಟಿ ದಿನಾಂಕ
	ತನಿಖಾ ತಂಡದ ಸದಸ್ಯರ ಅಭಿಪ್ರಾಯ. ಯೋಗ್ಯವಿಲ್ಲ ಎಂದಾದಲ್ಲಿ ಕಾರಣ ನೀಡುವುದು. (Tick appropriate)
	1. ಕುಟುಂಬವು ಹೆಚ್ಚುವರಿ ಜಮೀನು ಹೊಂದಿರುತ್ತದೆ
	2. ಅರ್ಜಿದಾರರು ಅರ್ಹತಾ ದಿನಾಂಕದಂದು 18 ವರ್ಷ ಪೂರೈಸಿರುವುದಿಲ್ಲ
	3. ಜುಬಾನೆ ಹಿಸ್ಸೆ/ಅನಧಿಕೃತ ವಿಭಾಗ
	4. ಸರ್ವೆ ನಂಬರು ಬದಲಾಯಿಸಲಾಗಿದೆ
	5. ಕಛೇರಿ ಟಿಪ್ಪಣಿ ಲಭ್ಯವಿಲ್ಲ / ಅಪೂರ್ಣ
	6. ಅರ್ಹತಾ ದಿನಾಂಕಕ್ಕಿಂತ ಮುಂಚೆ ಸಾಗುವಳಿ ಇಲ್ಲ
	7. ರಾಜಸ್ವ ನಿರೀಕ್ಷಕರ ಸಕಾರಾತ್ಮಕ ವರದಿ ಇಲ್ಲ
	8. ಸರ್ವೆ ನಕಾಶೆ ಇಲ್ಲ
	9. ಹಣ ಸಂದಾಯ ರಸೀದಿ ಇಲ್ಲ
	10. ಸಾಗುವಳಿ ಚೀಟಿ ಕ್ರಮಬದ್ಧವಾಗಿಲ್ಲ
	11. ಇತರ(ನಮೂದಿಸಿ)

ದಿನಾಂಕ:

ಪರಿಶೀಲಿದವರ ಸಹಿ

ಇಷ್ಟು ಅಧಿಕೃತವಾದ ಪರಿಶೀಲನೆಯನ್ನು ಕೈಗೊಳ್ಳುವಾಗ ವರದಿಯನ್ನು ಕ್ರೌಢೀಕರಿಸಲು ಅಗತ್ಯವಾಗುವಂತೆ ಪೂರ್ವನಿಯೋಜಿತ ಅಂಕಣಗಳನ್ನು ಹೊಂದಿದ (drop down value) google spreadsheet ತಯಾರಿಸಲಾಯಿತು.

ಈ ಕೆಳಗಿನ ಅಂಕಣಗಳಲ್ಲಿ ಮಾಹಿತಿ ಕಲೆಹಾಕಲಾಯಿತು ಮಾಹಿತಿಯ ಮೂಲ ಮತ್ತು ಕಲೆಹಾಕಿದ ಉದ್ದೇಶ ಈ ಕೆಳಗಿನಂತೆ ಇರುತ್ತದೆ. (Table 6)

ಕಲಂ ಸಂಖ್ಯೆ	ಮಾಹಿತಿ	ಪೂರ್ವನಿಯೋಜಿತ ಮೌಲ್ಯ	ಮಾಹಿತಿಯ ಮೂಲ	ಉದ್ದೇಶ
A	ಕಡತ ಸ್ವೀಕರಿಸಿದ	ಹೌದು/ಇಲ್ಲ/	ಹೊಸ ನಮೂದು	ಪರಿಶೀಲನೆ ಸಮಿತಿಯು ಸ್ವೀಕರಿಸಿದ

CONFIDENTIAL

	ಅಗತ್ಯವಿಲ್ಲ			ಕಡತದ ಮಾಹಿತಿ ಸಂಗ್ರಹಣೆ
B	ಮಾಹಿತಿ ದಾಖಲಿಸಿದ DEO	ನಿಯೋಜಿತ ಹಸರುಗಳು DEO	ಹೊಸ ನಮೂದು	ಚಿಕ್ ಲಿಪ್ಪಿನ ಮಾಹಿತಿಯನ್ನು ಗಣಕೀಕೃತ ಗೊಳಿಸಿದ DEO ಮಾಹಿತಿ ಸಂಗ್ರಹಿಸುವುದು
C	ಪರಿಶೀಲಿಸಿದ ಅಧಿಕಾರಿ	ನಿಯೋಜಿತ ಅಧಿಕಾರಿಗಳ ಹಸರು	ಹೊಸ ನಮೂದು	ಕಡತ ಪರಿಶೀಲಿಸಿದ ಅಧಿಕಾರಿಯ ಮಾಹಿತಿ ಸಂಗ್ರಹಿಸುವುದು
D	ಪರಿಶೀಲನೆ ಕಡತ ಸಂಖ್ಯೆ	ಭೂಮಿ ಕೋಶದಿಂದ ಪಡೆದ ಮಾಹಿತಿಗೆ ಪರಿಶೀಲನೆಗಂದು ನೀಡಿದ ಸಂಖ್ಯೆ	ಹೊಸ ನಮೂದು	ಪರಿಶೀಲಿಸುವ ದಾಖಲಾತಿಗೆ ಗುರುತಿಗಾಗಿ ನೀಡಿರುವುದು
E	hobl_name	ಹೋಬಳಿ ಹಸರು	ಭೂಮಿ ಉಸ್ತುವಾರಿ ಕೋಶ	ಹೋಬಳಿ ಹಸರು ಗುರುತಿಸುವುದು
F	village_name	ಕಂದಾಯ ಗ್ರಾಮದ ಹಸರು	ಭೂಮಿ ಉಸ್ತುವಾರಿ ಕೋಶ	ಕಂದಾಯ ಗ್ರಾಮ ಗುರುತಿಸುವುದು
G	reg_order_no	ತಂತ್ರಾಂಶದಲ್ಲಿ ಅಳವಡಿಸಿರುವಂತೆ ಕಡತ ಸಂಖ್ಯೆ	ಭೂಮಿ ಉಸ್ತುವಾರಿ ಕೋಶ	ಮಾಹಿತಿ ಕಲೆಹಾಕಲು ಬಳಸುವ ಅರ್ಜಿದಾರರ ಕಡತ ಸಂಖ್ಯೆ
H	Form Type	50,53,57, Other	ಕಡತ ಸಂಖ್ಯೆಯಿಂದ ಪಡೆದಿರುವ ಮಾಹಿತಿ	ಅರ್ಜಿ ನಮೂನೆಯನ್ನು ಗುರುತಿಸಲು
I	mr_no	ಮಂಜೂರು ಪಹಣಿ ನಮೂದಿಸಿದ ಮ್ಯುಟೇಶನ್ ಸಂಖ್ಯೆ	ಭೂಮಿ ಉಸ್ತುವಾರಿ ಕೋಶ	ಮಂಜೂರು ಪಹಣಿ ನಮೂದಿಸಿದ ಮ್ಯುಟೇಶನ್ ಸಂಖ್ಯೆ
J	dt_appr_sir	ಮ್ಯುಟೇಶನ್ ಅಂಗೀಕರಿಸಿದ ದಿನಾಂಕ	ಭೂಮಿ ಉಸ್ತುವಾರಿ ಕೋಶ	ಮ್ಯುಟೇಶನ್ ಅಂಗೀಕರಿಸಿದ / ಪಹಣಿ ನಮೂದಾದ ದಿನಾಂಕ ಗುರುತಿಸಲು
K	New Owner	ಫಲಾನುಭವಿಯ ಹಸರು	ಭೂಮಿ ಉಸ್ತುವಾರಿ ಕೋಶ	ಮಂಜೂರಾತಿ ಪಡೆದ ಫಲಾನುಭವಿಯನ್ನು ಗುರುತಿಸುವುದು
L	Relative Name	ಫಲಾನುಭವಿಯ ತಂದೆ / ಗಂಡನ ಹಸರು	ಭೂಮಿ ಉಸ್ತುವಾರಿ ಕೋಶ	ಮಂಜೂರಾತಿ ಪಡೆದ ಫಲಾನುಭವಿಯನ್ನು ಗುರುತಿಸುವುದು
M	new_acre	ಮಂಜೂರಾತಿ ವಿಸ್ತೀರ್ಣ (ಎಕರೆಗಳು)	ಭೂಮಿ ಉಸ್ತುವಾರಿ ಕೋಶ	ಮಂಜೂರು ಮಾಡಿದ ಒಟ್ಟು ವಿಸ್ತೀರ್ಣ ಗುರುತಿಸುವುದು
N	new_gunta	ಮಂಜೂರಾತಿ ವಿಸ್ತೀರ್ಣ (ಗುಂತೆಗಳು)	ಭೂಮಿ ಉಸ್ತುವಾರಿ ಕೋಶ	ಮಂಜೂರು ಮಾಡಿದ ಒಟ್ಟು ವಿಸ್ತೀರ್ಣ ಗುರುತಿಸುವುದು
O	survey_no	ಭೂಮಿ ಕೋಶದಿಂದ	ಭೂಮಿ ಉಸ್ತುವಾರಿ	ಮಂಜೂರಾದ ಸರ್ವೆ ನಂಬರು

CONFIDENTIAL

		ಪಡೆದ ಮಾಹಿತಿ	ಕೋಶ	ಗುರುತಿಸುವುದು
P	Sumoc	ಭೂಮಿ ಕೋಶದಿಂದ ಪಡೆದ ಮಾಹಿತಿ	ಭೂಮಿ ಉಸ್ತುವಾರಿ ಕೋಶ	ಮಂಜೂರಾದ ಸರ್ವೆ ನಂಬರು ಗುರುತಿಸುವುದು
Q	hissa_no	ಭೂಮಿ ಕೋಶದಿಂದ ಪಡೆದ ಮಾಹಿತಿ	ಭೂಮಿ ಉಸ್ತುವಾರಿ ಕೋಶ	ಮಂಜೂರಾದ ಸರ್ವೆ ನಂಬರು ಗುರುತಿಸುವುದು
R	ಅರ್ಜಿ ದಾರರ ಹೆಸರು ಮತ್ತು ತಂದೆಯ ಹೆಸರು	ಇಲ್ಲ	ಅರ್ಜಿ ವಹಿ	ಅರ್ಜಿ ವಹಿ ಮತ್ತು ಮಂಜೂರಾತಿದಾರರ ಹೆಸರು ತಾಳ ಇರುವ ಬಗ್ಗೆ ಗುರುತಿಸಲು
S	ಶಿರಾ	ಗ್ರಾಮ ಬದಲಾಗಿದೆ / ಸರ್ವೆ ನಂಬರು ಬದಲಾಗಿದೆ / ಈಗಾಗಲೇ ವಜಾಗೊಂಡಿರುತ್ತದೆ / ಈಗಾಗಲೇ ಮಂಜೂರಾಗಿರುತ್ತದೆ / ವಹಿಯಲ್ಲಿ ತಿದ್ದುಪಡಿ ಮಾಡಲಾಗಿದೆ	ಅರ್ಜಿ ವಹಿ	ಅರ್ಜಿ ವಹಿಯನ್ನು ಪರಿಶೀಲಿಸಿ ಅನರ್ಹತೆಯನ್ನು ಕಂಡುಹಿಡಿಯುವುದು
T	ಅರ್ಜಿ ಮತ್ತು ಮಂಜೂರಾತಿ ಹೆಸರು ತಾಳ	ಇದೆ / ಇಲ್ಲ / ತಿಥಿಲಗೊಂಡಿದೆ	ಹೊಸ ನಮೂದು	ಅರ್ಜಿ ವಹಿ ಮತ್ತು ಮಂಜೂರಾತಿ ಹೆಸರು ಪರಿಶೀಲಿಸಿ ತಾಳ ಇರುವ ಬಗ್ಗೆ ನಮೂದಿಸುವುದು
U	ಪಹಣಿ ಪತ್ರಿಕೆ ಕ್ಷೇತ್ರ		ತಹಶೀಲ್ದಾರರಿಂದ ಪಡೆದ ಮಾಹಿತಿ	ಪಹಣಿ ಮತ್ತು ಆಕಾರಬಂದ ವಿಸ್ತೀರ್ಣ ಪರಿಶೀಲಿಸುವುದು
V	ಆಕಾರಬಂದ ಕ್ಷೇತ್ರ		ಭೂದಾಖಲೆಗಳ ಸಹಾಯಕ ನಿರ್ದೇಶಕರಿಂದ ಪಡೆದ ಮಾಹಿತಿ	ಪಹಣಿ ಮತ್ತು ಆಕಾರಬಂದ ವಿಸ್ತೀರ್ಣ ಪರಿಶೀಲಿಸುವುದು
W	ಆಕಾರಬಂದು ಮತ್ತು ಪಹಣಿಗೆ ತಾಳ ಇರುವ ಬಗ್ಗೆ		ಪಹಣಿ ಮತ್ತು ಆಕಾರಬಂದ ಮಾಹಿತಿ	ಆಕಾರಬಂದಿನಂತೆ ವಿಸ್ತೀರ್ಣ ಲಭ್ಯವಿಲ್ಲದೇ ಮಂಜೂರಾತಿ ನಡೆದಿದ್ದಲ್ಲಿ ಪರಿಶೀಲಿಸುವ ಬಗ್ಗೆ
X	ಸರ್ವೆ ದಾಖಲೆಯಂತೆ ಒಮ್ಮೀನಿನ ತರಹ		ಭೂದಾಖಲೆಗಳ ಸಹಾಯಕ ನಿರ್ದೇಶಕರು ನೀಡಿದ ಮಾಹಿತಿ	ಮಂಜೂರಾತಿಗೆ ಅನರ್ಹ ಜಮೀನನ್ನು ಗುರುತಿಸಲು
Y	ಷೈಕಿ ಸರ್ವೆ ನಂಬರು?	ಹೌದು / ಇಲ್ಲ	ಭೂದಾಖಲೆಗಳ ಸಹಾಯಕ ನಿರ್ದೇಶಕರು ನೀಡಿದ ಮಾಹಿತಿ	ವಿಸ್ತೀರ್ಣವೇ ಲಭ್ಯವಿಲ್ಲದೇ ಮಂಜೂರಾತಿಯಾಗಿದ್ದಲ್ಲಿ ಕಂಡು ಹಿಡಿಯಲು



CONFIDENTIAL

			ಮೂಹಿತಿ	
	ನಿರ್ಬಂಧಿತ ದೂರದಲ್ಲಿ ಇರುವುದೇ?	ಹೌದು / ಇಲ್ಲ	ಭೂದಾಖಲೆಗಳ ಸಹಾಯಕ ನಿರ್ದೇಶಕರು ನೀಡಿದ ಮೂಹಿತಿ	ಕಲಂ 94 (ಎ) (4) ಉಲ್ಲಂಘನೆ ಕಂಡುಹಿಡಿಯಲು
AA	ಸ್ಥಳೀಯ ಪ್ರಾಧಿಕಾರದಿಂದ ಹಿಂದಿರುಗಿಸಿದ ದಿನಾಂಕ?		ಕಡತದಲ್ಲಿ ಲಭ್ಯವಿರುವ ದಾಖಲಾತಿಯಂತೆ	ಆರ್ಜಿ ವಹಿಯಲ್ಲಿ ವಜಾ ಎಂದು ನಮೂದಾಗಿರುವ ಪ್ರಕರಣದಲ್ಲಿ ಮರಳಿ ಮಂಜೂರಾಗಿದ್ದಲ್ಲಿ ಪರಿಶೀಲಿಸಲು, ಮರಳಿಸಿದ ಅಧಿಕಾರಿಯನ್ನು ಗುರುತಿಸಲು
AB	ಆರ್ಜಿ ತಾ ದಿನಾಂಕಕ್ಕೆ ಮುಂಚೆ ವಯಸ್ಸರಾಗಿರುವರೆ ? (18 ವರ್ಷ)	ಹೌದು / ಇಲ್ಲ / ದಾಖಲೆ ಲಭ್ಯವಿಲ್ಲ	ಕಡತದಲ್ಲಿ ಲಭ್ಯವಿರುವ ದಾಖಲಾತಿಯಂತೆ	ನಿಯಮ 108(ಎಫ್)(i) ಉಲ್ಲಂಘನೆ ಕಂಡುಹಿಡಿಯಲು
AC	ಪಹಣಿಯಂತೆ ಜಮೀನಿನ ತರಹ		ಭೂಮಿ ಉಸ್ತುವಾರಿ ಕೋಶದ ಮೂಹಿತಿಯಂತೆ	ಮೋಜಣಿ ದಾಖಲೆಯೊಂದಿಗೆ ತಾಳೆ ಮಾಡಿ ಮಂಜೂರಾತಿಗೆ ಅನರ್ಹ ಜಮೀನಿನ ತರಹಯನ್ನು ಪರಿಶೀಲಿಸಲು
AD	ಅರಣ್ಯ ಜಮೀನು	Section 4 / Deemed Forest / As per revenue record / reserve forest / protected forest / village forest / state forest / ಇಲ್ಲ	ಅರಣ್ಯ ಇಲಾಖೆಯಿಂದ ಪಡೆದ ಮೂಹಿತಿಯಂತೆ	ಅರಣ್ಯ ಭೂಮಿಯಲ್ಲಿ ನೀಡಿದ / ಅರಣ್ಯ ಅಭಿವೃದ್ಧಿಯಿಲ್ಲದೇ ನೀಡಿದ ಮಂಜೂರಾತಿಯನ್ನು ಕಂಡುಹಿಡಿಯಲು
AE	ವೃಕ್ಷಾ / ಭಾಗಶಃ ಅರಣ್ಯ	ವೃಕ್ಷಾ / ಭಾಗಶಃ / ಜಾಸ್ತಿ / ಇಲ್ಲ	ಅರಣ್ಯ ಇಲಾಖೆಯ ವಿಸ್ತೀರ್ಣವನ್ನು ಆಕಾರಬಂದಿನ ವಿಸ್ತೀರ್ಣಕ್ಕೆ ತಾಳೆ ಮಾಡಿ	ಸರ್ವೆ ನಂಬರಿನಲ್ಲಿ ಅರಣ್ಯ ವಿಸ್ತೀರ್ಣ ಕಂಡುಹಿಡಿಯಲು
AF	ಸರ್ಕಾರಿ ಉದ್ಯೋಗಕ್ಕಾಗಿ ಕಾಯ್ದಿರಿಸಿದ ಜಮೀನೇ?	ಹೌದು / ಇಲ್ಲ	ಪಹಣಿಯ ನಮೂದಿನಂತೆ	ನಿಯಮ 108(ಐ) ನಂತೆ ಅನರ್ಹ ಪ್ರಕರಣ ಕಂಡುಹಿಡಿಯಲು
AG	ಆಯ್ಕೆ ಮಹಲ್ ಕಾವಲು ಪುಡೇಶವೇ?	ಹೌದು / ಇಲ್ಲ	ಪಶುಸಂಗೋಪನೆ ಇಲಾಖೆಯ ಮೂಹಿತಿಯಂತೆ	ನಿಯಮ 108(ಐ) ನಂತೆ ಅನರ್ಹ ಪ್ರಕರಣ ಕಂಡುಹಿಡಿಯಲು

CONFIDENTIAL

AH	ಕುಟುಂಬದ ವರ್ಗದವರು ಹೊಂದಿರುವ ಒಟ್ಟು ಕ್ಷೇತ್ರ		ಗ್ರಾಮ ಲೆಕ್ಕಿಗರು ನೀಡಿದ ವರದಿಯಂತೆ (ಕಡತ)	ಕಲಂ 94(ಎ) (4) ಉಲ್ಲಂಘನೆ ಪರಿಶೀಲಿಸಲು
AI	ಅರ್ಜಿದಾರರ ಜಾತಿ	ವಜಾ / ವ.ವಂ / ಇತರೆ / ದಾಖಲೆ ಲಭ್ಯವಿಲ್ಲ	ಕಡತದಲ್ಲಿರುವ ದಾಖಲಾತಿಯಂತೆ	ನಿಯಮ 108(ಜಿ), 108(ಎಸ್) ಉಲ್ಲಂಘನೆ ಪ್ರಕರಣ ಪತ್ರಹಚ್ಚಲು
AJ	ಅರ್ಹತಾ ದಿನಾಂಕದಂತೆ ಸಾಗುವಳಿ	ಇದೆ / ಇಲ್ಲ / ನಮೂದಿಸಿಲ್ಲ	ಗ್ರಾಮ ಆಡಳಿತಾಧಿಕಾರಿ ವರದಿಯಂತೆ	ನಿಯಮ 108(ಎಫ್) (v), (vi) ಉಲ್ಲಂಘನೆ ಕಂಡುಹಿಡಿಯಲು
AK	ಗ್ರಾಮ ಆಡಳಿತಾಧಿಕಾರಿ ವರದಿ	ಸಕಾರಾತ್ಮಕ / ನಕಾರಾತ್ಮಕ / ಲಭ್ಯವಿಲ್ಲ	ಕಡತದಲ್ಲಿರುವ ವರದಿಯಂತೆ	ಅನರ್ಹ ಪ್ರಕರಣದಲ್ಲಿ ತಪ್ಪೆಸಗಿದ ಅಧಿಕಾರಿಗಳನ್ನು ಕಂಡುಹಿಡಿಯಲು
AL	ಗ್ರಾಮ ಆಡಳಿತಾಧಿಕಾರಿಯ ಹೆಸರು		ತಹಶೀಲ್ದಾರರು ನೀಡಿದ ವರದಿಯಂತೆ	ಅನರ್ಹ ಪ್ರಕರಣದಲ್ಲಿ ತಪ್ಪೆಸಗಿದ ಅಧಿಕಾರಿಗಳನ್ನು ಕಂಡುಹಿಡಿಯಲು
AM	ರಾಜಸ್ವ ನಿರೀಕ್ಷಕರ ವರದಿ	ಸಕಾರಾತ್ಮಕ / ನಕಾರಾತ್ಮಕ / ಲಭ್ಯವಿಲ್ಲ	ಕಡತದಲ್ಲಿರುವ ವರದಿಯಂತೆ	ಅನರ್ಹ ಪ್ರಕರಣದಲ್ಲಿ ತಪ್ಪೆಸಗಿದ ಅಧಿಕಾರಿಗಳನ್ನು ಕಂಡುಹಿಡಿಯಲು
AN	ರಾಜಸ್ವ ನಿರೀಕ್ಷಕರ ಹೆಸರು		ತಹಶೀಲ್ದಾರರು ನೀಡಿದ ವರದಿಯಂತೆ	ಅನರ್ಹ ಪ್ರಕರಣದಲ್ಲಿ ತಪ್ಪೆಸಗಿದ ಅಧಿಕಾರಿಗಳನ್ನು ಕಂಡುಹಿಡಿಯಲು
AO	ನಕ್ಷೆ ತಯಾರಿಸಿದ ಭೂಮಾವಕರು	ತಾಲ್ಲೂಕಿನ ಭೂಮಾವಕರ ಹೆಸರು	ಕಡತದಲ್ಲಿರುವ ದಾಖಲಾತಿಯಂತೆ	ನಿರ್ಧಾರಿತ ದೂರ ಮತ್ತು ಅನರ್ಹ ಭೂಮಿ ತರಹೆಯ ಪ್ರಕರಣದಲ್ಲಿ ನಕ್ಷೆ ನೀಡಿದ ಭೂಮಾವಕರನ್ನು ಗುರುತಿಸಲು
AP	ನಕ್ಷೆಯಂತೆ ವಿಸ್ತೀರ್ಣ		ಕಡತದಲ್ಲಿರುವ ದಾಖಲಾತಿಯಂತೆ	ಮಂಜೂರಾತಿ ವಿಸ್ತೀರ್ಣ, ಸಮಿತಿ ಶಿಪಾರಿಸು ಮತ್ತು ಹಕ್ಕುವತ್ಯ ವಿಸ್ತೀರ್ಣ ತಾಳೆ ಮಾಡಲು
AQ	ವಿಷಯ ನಿರ್ವಾಹಕರ ಟಿಪ್ಪಣಿ (ಸಮಿತಿಗೆ)	ಸಕಾರಾತ್ಮಕ / ನಕಾರಾತ್ಮಕ / ಲಭ್ಯವಿಲ್ಲ	ಕಡತದಲ್ಲಿರುವ ಟಿಪ್ಪಣಿಯಂತೆ	ಅನರ್ಹ ಪ್ರಕರಣದಲ್ಲಿ ತಪ್ಪೆಸಗಿದ ಅಧಿಕಾರಿಗಳನ್ನು ಕಂಡುಹಿಡಿಯಲು
AR	ವಿಷಯ ನಿರ್ವಾಹಕರ ಹೆಸರು	ಎಲ್ಲ ಸಿಬ್ಬಂದಿಯ drop down	ತಹಶೀಲ್ದಾರರು ನೀಡಿದ ವರದಿಯಂತೆ	ಅನರ್ಹ ಪ್ರಕರಣದಲ್ಲಿ ತಪ್ಪೆಸಗಿದ ಅಧಿಕಾರಿಗಳನ್ನು ಕಂಡುಹಿಡಿಯಲು
AS	ಶಿರಸ್ತೇದಾರರ ಟಿಪ್ಪಣಿ (ಸಮಿತಿ)	ಸಕಾರಾತ್ಮಕ / ನಕಾರಾತ್ಮಕ /	ಕಡತದಲ್ಲಿರುವ ಟಿಪ್ಪಣಿಯಂತೆ	ಅನರ್ಹ ಪ್ರಕರಣದಲ್ಲಿ ತಪ್ಪೆಸಗಿದ ಅಧಿಕಾರಿಗಳನ್ನು ಕಂಡುಹಿಡಿಯಲು

CONFIDENTIAL

		ಲಭ್ಯವಿಲ್ಲ		
AT	ಶಿರಸ್ತೆದಾರರ ಹೆಸರು	ಎಲ್ಲ ಸಿಬ್ಬಂದಿಯ drop down	ತಹಶೀಲ್ದಾರರು ನೀಡಿದ ವರದಿಯಂತೆ	ಅನರ್ಹ ಪ್ರಕರಣದಲ್ಲಿ ತಪ್ಪಿಸಿದ ಅಧಿಕಾರಿಗಳನ್ನು ಕಂಡುಹಿಡಿಯಲು
AU	ತಹಶೀಲ್ದಾರರ ಟಿಪ್ಪಣಿ (ಸಮೀತಿಗೆ)	ಸಕಾರಾತ್ಮಕ / ನಕಾರಾತ್ಮಕ ಲಭ್ಯವಿಲ್ಲ	ಕಡತದಲ್ಲಿರುವ ಟಿಪ್ಪಣಿಯಂತೆ	ಅನರ್ಹ ಪ್ರಕರಣದಲ್ಲಿ ತಪ್ಪಿಸಿದ ಅಧಿಕಾರಿಗಳನ್ನು ಕಂಡುಹಿಡಿಯಲು
AV	ಸಮಿತಿಯ ದಿನಾಂಕ		ಕಡತದಲ್ಲಿ ಲಭ್ಯವಿರುವ ದಾಖಲೆಯಂತೆ	ಮಂಜೂರಾತಿಗೆ ಶಿವಾರಸು ಮಾಡಿದ ತಹಶೀಲ್ದಾರರ, ಸಮಿತಿ ಸದಸ್ಯರ ಮತ್ತು ಅಧ್ಯಕ್ಷರ ಮಾಹಿತಿ ವರದಿಯು
AW	ಟಿಪ್ಪಣಿ ಮಂಡಿಸಿದ ವಿಷಯ ನಿರ್ವಾಹಕರು (ಹಕ್ಕುಪತ್ರಕ್ಕೆ)	ಎಲ್ಲ ಸಿಬ್ಬಂದಿಯ drop down	ತಹಶೀಲ್ದಾರರು ನೀಡಿದ ವರದಿಯಂತೆ	ಅನರ್ಹ ಪ್ರಕರಣದಲ್ಲಿ ತಪ್ಪಿಸಿದ ಅಧಿಕಾರಿಗಳನ್ನು ಕಂಡುಹಿಡಿಯಲು
AX	ಟಿಪ್ಪಣಿ ಮಂಡಿಸಿದ ಶಿರಸ್ತೆದಾರರು (ಹಕ್ಕುಪತ್ರಕ್ಕೆ)	ಎಲ್ಲ ಸಿಬ್ಬಂದಿಯ drop down	ತಹಶೀಲ್ದಾರರು ನೀಡಿದ ವರದಿಯಂತೆ	ಅನರ್ಹ ಪ್ರಕರಣದಲ್ಲಿ ತಪ್ಪಿಸಿದ ಅಧಿಕಾರಿಗಳನ್ನು ಕಂಡುಹಿಡಿಯಲು
AY	ನಡವಳಿ ಪುಸ್ತಕದಲ್ಲಿ ನಮೂದು	ಇದೆ / ಇಲ್ಲ / ಕ್ರಮಬದ್ಧವಾಗಿಲ್ಲ	ನಡವಳಿ ಪುಸ್ತಕ ಪರಿಶೀಲಿಸಿ	ನಿಯಮ 108(ಡಿ) ಉಲ್ಲಂಘನೆ ಮತ್ತು ಕಲಂ 192 (ಎ) (3) ಪ್ರಕರಣ ಕಂಡುಹಿಡಿಯಲು
AZ	ಕಾರಣಗಳು	ಸಮಿತಿಯಲ್ಲಿ ವಜಾ ಆಗಿದೆ / ಶಿವಾರಸಿಗಿಂತ ಹೆಚ್ಚಿನ ವಿಸ್ತೀರ್ಣಕ್ಕೆ ಹಕ್ಕುಪತ್ರ / ಹೆಸರನ್ನು ಅನಧಿಕೃತವಾಗಿ ಸೇರಿಸಲಾಗಿದೆ	ನಡವಳಿ ಪುಸ್ತಕ ಪರಿಶೀಲಿಸಿ	ನಿಯಮ 108(ಡಿ) ಉಲ್ಲಂಘನೆ ಮತ್ತು ಕಲಂ 192 (ಎ) (3) ಪ್ರಕರಣ ಕಂಡುಹಿಡಿಯಲು
BA	ತಿಳುವಳಿಕೆ ಪತ್ರ	ಇದೆ/ಇಲ್ಲ	ಕಡತದಲ್ಲಿರುವ ದಾಖಲಾತಿಯಂತೆ	ನಿಯಮ 108(ಡಿ)(1) ಉಲ್ಲಂಘನೆ ಕಂಡುಹಿಡಿಯಲು
BB	ಹಣಸಂದಾಯ ರಸೀದಿ ಲಭ್ಯವಿದೆಯೇ?	ಇದೆ / ಇಲ್ಲ	ಕಡತದಲ್ಲಿರುವ ದಾಖಲಾತಿಯಂತೆ	ನಿಯಮ 108(ಜಿ), 108(ಎಸ್) ಉಲ್ಲಂಘನೆ ಪ್ರಕರಣ ಕಂಡುಹಿಡಿಯಲು
BC	ಸಾಗುವಳಿ ಚೀಟಿ ಕ್ರಮಬದ್ಧವಾಗಿದೆ ಯೇ?	ಇದೆ / ಇಲ್ಲ / ಲಭ್ಯವಿಲ್ಲ	ಕಡತದಲ್ಲಿರುವ ದಾಖಲಾತಿಯಂತೆ	ಕಾರ್ಯವೈಫಲ್ಯ ಪ್ರಕರಣದ ಮಾಹಿತಿ ವರದಿಯು
BD	ಸಾಗುವಳಿ ಚೀಟಿಯಂತೆ		ಸಾಗುವಳಿ ಚೀಟಿಯಲ್ಲಿ ನಮೂದಿಸಿದಂತೆ	ಸಮಿತಿ ಶಿವಾರಸಿಗೆ ತಾಳ ಮಾಡಲು

CONFIDENTIAL

	ವಿಸ್ತೀರ್ಣ			
BE	ಸಾಗುವಳಿ ಚೀಟಿ ದಿನಾಂಕ		ಕಡತದಲ್ಲಿ ಲಭ್ಯವಿರುವ ದಾಖಲೆಯಂತೆ	ಮಂಜೂರಾತಿಗೆ ಶಿಪಾರಸು ಮಾಡಿದ ತಹಶೀಲ್ದಾರರ ಸಮಿತಿ ಸದಸ್ಯರ ಮತ್ತು ಅಧ್ಯಕ್ಷರ ಮಾಹಿತಿ ಪಡೆಯಲು
BF	ಕಲಂ 11 ರ ಶರಾ		ಭೂಮಿ ಉಸ್ತುವಾರಿ ಕೋಶದಿಂದ ನೀಡಿರುವ ಮಾಹಿತಿಯಂತೆ	ನಿಯಮ 108 (ಜೆ)(i) ಉಲ್ಲಂಘನೆ ಪರಿಶೀಲಿಸಲು
BG	ಕಲಂ 11 ರಲ್ಲಿ ಶರತ್ತು ನಮೂದಾಗಿದೆಯೇ?	ಹೌದು / ಇಲ್ಲ	ಕಲಂ AU ನಮೂದಿನಂತೆ	ನಿಯಮ 108 (ಜೆ)(i) ಉಲ್ಲಂಘನೆ ಪರಿಶೀಲಿಸಲು
BH	ಭೂಮಿ ತಂತ್ರಾಶದಲ್ಲಿ ಅಳವಡಿಸಿರುವ ಪ್ರತಿಯು ಕ್ರಮಬದ್ಧವಾಗಿದೆಯೇ?	ಹೌದು / ಇಲ್ಲ / ಲಭ್ಯವಿಲ್ಲ	ಭೂಮಿ ತಂತ್ರಾಶದಿಂದ ಪರಿಶೀಲಿಸಿ ತಹಶೀಲ್ದಾರರು ಒದಗಿಸಿದಂತೆ	ಕಾರ್ಯವಿಧಾನ ವ್ಯವಸ್ಥೆ ಪ್ರಕರಣ ಪರಿಶೀಲಿಸಲು
BI	ಮಂಜೂರಾತಿಗೆ ಅರ್ಹವಿದೆಯೇ?	ಅರ್ಹ / ಅನರ್ಹ / ಸಂಶಯಾಸ್ಪದ ಕಾರ್ಯವಿಧಾನ ವ್ಯವಸ್ಥೆ	ಎಲ್ಲ ಅನರ್ಹತೆಗಳನ್ನು ಪರಿಶೀಲಿಸಿ	ಅನರ್ಹ ಪ್ರಕರಣಗಳನ್ನು ಕಂಡುಹಿಡಿಯಲು
BJ	ಕಾರಣಗಳು 1	ಚೆಕ್ ಲಿಷ್ಟಿನಲ್ಲಿ	ಪ್ರಕರಣದಲ್ಲಿ	MailMerge ಮಾಡಿ ಎಲ್ಲ
BK	ಕಾರಣಗಳು 2	ನಮೂದಿಸಿದ	ಕಂಡುಬಂದ ಎಲ್ಲ	ನ್ಯೂನತೆಗಳನ್ನು ಪಡ್ಡಿಮಾಡಿ
BL	ಕಾರಣಗಳು 3	ಅನರ್ಹತೆಗಳು	ನ್ಯೂನತೆಗಳನ್ನು	ಪರಿಶೀಲಿಸಿದ ಅಧಿಕಾರಿಯ
BM	ಕಾರಣಗಳು 4		ನಮೂದಿಸಲು	ಸಹಿಯೊಂದಿಗೆ ಪ್ರತಿ ಕಡತದಲ್ಲಿ
BN	ಕಾರಣಗಳು 5			ಅಳವಡಿಸಲು
BO	ಕಾರಣಗಳು 6			
BP	ಕಾರಣಗಳು 7			
BQ	ಕಾರಣಗಳು 8			
BR	ಕಾರಣಗಳು 9			
BS	ಇತರೆ ಕಾರಣಗಳು		ಪರಿಶೀಲಿಸಿದ ಅಧಿಕಾರಿಯ ಇತರೆ ಟಿಪ್ಪಣಿ ನಮೂದಿಸಲು	
BT	DEO Login		ಭೂಮಿ ಉಸ್ತುವಾರಿ ಕೋಶದಿಂದ ಪಡೆದ	ಭೂಮಿ ತಂತ್ರಾಶದಲ್ಲಿ
BU	DEO Date			ಅಳವಡಿಸಿರುವ ದಾಖಲೆ /

CONFIDENTIAL

BV	Tahsildar Login		ಮಾಹಿತಿಯಂತೆ	ಕಾರ್ಯವಿಧಾನ ತಪ್ಪಾಗಿದ್ದಲ್ಲಿ
BW	Tahsildar Date			ತಪ್ಪಿತಸ್ಕ ಲಘಿಕಾರಿಗಳನ್ನು
BX	Upload Login			ಗುರುತಿಸಲು
BY	Upload Date			
BZ	Ri login			
CA	Ri Approval date			
CB	DEO Name	BT ಹೆಸರು	ತಹಶೀಲ್ದಾರರಿಂದ	
			ಪಡೆದ ಮಾಹಿತಿ	
CC	DEO Upload Name	BX ಹೆಸರು	ತಹಶೀಲ್ದಾರರಿಂದ	
			ಪಡೆದ ಮಾಹಿತಿ	
CD	Ri Name	BZ ಹೆಸರು	ತಹಶೀಲ್ದಾರರಿಂದ	
			ಪಡೆದ ಮಾಹಿತಿ	
CE	Tah Name	BV ಹೆಸರು	ತಹಶೀಲ್ದಾರರಿಂದ	
			ಪಡೆದ ಮಾಹಿತಿ	
CF	Tahsildar Committee	ಸಮೀತಿಗೆ ಮಂಡಿಸಿದ ತಹಶೀಲ್ದಾರರು	ತಹಶೀಲ್ದಾರರಿಂದ ಪಡೆದ ಮಾಹಿತಿ	ಅನರ್ಹ ಪ್ರಕರಣಗಳಲ್ಲಿ ಸಮೀತಿಗೆ ಮಂಡಿಸಿದ
	Tahsildar - Saguvali Chit	ಸಾಗುವಳಿ ಚೀಟಿ ನೀಡಿದ ತಹಶೀಲ್ದಾರರು	ತಹಶೀಲ್ದಾರರಿಂದ ಪಡೆದ ಮಾಹಿತಿ	ತಹಶೀಲ್ದಾರರ ಮತ್ತು ಸಾಗುವಳಿ ಚೀಟಿ ನೀಡಿದ ತಹಶೀಲ್ದಾರರನ್ನು ಕಂಡುಹಿಡಿಯಲು
CH	Committee President	ಅನುಮೋದಿಸಿದ ಸಮೀತಿಯ ಅಧ್ಯಕ್ಷರು	ತಹಶೀಲ್ದಾರರಿಂದ ಪಡೆದ ಮಾಹಿತಿ	ಅನರ್ಹ ಅರ್ಜಿಗಳನ್ನು ಅನುಮೋದಿಸಿದ ಸಮೀತಿಯ ಅಧ್ಯಕ್ಷರು ಮತ್ತು
	Committee Member 1	ಅನುಮೋದಿಸಿದ ಸಮೀತಿಯ ಸದಸ್ಯರು	ತಹಶೀಲ್ದಾರರಿಂದ ಪಡೆದ ಮಾಹಿತಿ	ಸದಸ್ಯರನ್ನು ಕಂಡುಹಿಡಿಯಲು
CI	Committee Member 2	ಅನುಮೋದಿಸಿದ ಸಮೀತಿಯ ಸದಸ್ಯರು	ತಹಶೀಲ್ದಾರರಿಂದ ಪಡೆದ ಮಾಹಿತಿ	
	Committee Member 3	ಅನುಮೋದಿಸಿದ ಸಮೀತಿಯ ಸದಸ್ಯರು	ತಹಶೀಲ್ದಾರರಿಂದ ಪಡೆದ ಮಾಹಿತಿ	

ತಾಲ್ಲೂಕಿನಿಂದ ನಿಯೋಜಿತ ಸಿಬ್ಬಂದಿಯಿಂದ ಕಡತ / ದಾಖಲೆಗಳನ್ನು ಪರಿಶೀಲನೆಗೆ ಪಡೆದು ಪರಿಶೀಲಿಸಿದ ನಂತರ ಕಡತಗಳನ್ನು ನಿಯೋಜಿತ ಸಿಬ್ಬಂದಿಯ ವಶಕ್ಕೆ ಅದೇ ದಿನ ಹಸ್ತಾಂತರಿಸಲಾಯಿತು.



CONFIDENTIAL

ತಾಲ್ಲೂಕು ಕಛೇರಿಯಿಂದ ಕಡತವು ಸ್ವೀಕೃತಗೊಂಡಾಗ ಅವುಗಳಿಗೆ ಈ ಕೆಳಗಿನ Sticker ಅಂಟಿಸಿ ತಂತ್ರಾಶದಲ್ಲಿ ಕಡತ ಸ್ವೀಕರಿಸಿದ ಬಗ್ಗೆ ನಮೂದಿಸುವ ಕಾರ್ಯವನ್ನು ನಿಯೋಜಿತ ಅಧಿಕಾರಿಗಳ ಪೈಕಿ 2 ಅಧಿಕಾರಿಗಳು ಕೈಗೊಂಡರು

MR No	MR Date	Verification File No	Verified by	Sign	DEO Name	DEO Sign

ಉಳಿದ ಎಲ್ಲ ಅಧಿಕಾರಿಗಳು ಕಡತ ಪರಿಶೀಲನೆಯ ಕೆಲಸವನ್ನು ಕೈಗೊಂಡರು. ಕಡತ ಪರಿಶೀಲನೆಯ ನಂತರ ಜಿಲ್ಲಾಡಳಿತದಿಂದ ನಿಯೋಜಿತ DEO ರವರಿಂದ ಮಾಹಿತಿಯನ್ನು ಗಣಕೀಕೃತಗೊಳಿಸಲಾಯಿತು. ಕಡತ ಪರಿಶೀಲನೆಯ ಕೆಲಸ ಪೂರ್ಣಗೊಂಡ ನಂತರ ಸಮಿತಿ ನಡವಳಿ ಪುಸ್ತಕದ ಪರಿಶೀಲನೆ ಮತ್ತು ಅರ್ಜಿವಹಿ ಪರಿಶೀಲನೆಯ ಕೆಲಸವನ್ನು ಅಧಿಕಾರಿಗಳು ಕೈಗೊಂಡರು. ಲಭ್ಯ ಕಡತ ಪರಿಶೀಲನೆ ಸಂಪೂರ್ಣವಾದನಂತರ ಅಲಭ್ಯ ಕಡತಗಳ ಪಟ್ಟಿಯನ್ನು ವಿಷಯ ನಿರ್ವಾಹಕರಿಗೆ ನೀಡಿ ಕಡತವನ್ನು ತೋರಿಸಿ ನೀಡಲು ಅವಕಾಶವನ್ನು ನೀಡಲಾಯಿತು.

ತದನಂತರ ಅರ್ಜಿ ವಹಿ ಮತ್ತು ಸಮಿತಿ ನಡವಳಿ ಯನ್ನು ಪರಿಶೀಲಿಸಿ Google Spreadsheet ನಲ್ಲಿ ಮಾಹಿತಿಯನ್ನು ನಮೂದಿಸಲಾಯಿತು. ಪರಿಶೀಲನೆಯ ನಂತರ ನಮೂದು ಕಂಡುಬರದ ಪ್ರಕರಣದ ಮಾಹಿತಿಯನ್ನು ಸಂಬಂಧಿಸಿದ ವಿಷಯ ನಿರ್ವಾಹಕರಿಗೆ ನೀಡಿ ಮರುಪರಿಶೀಲನೆಗೆ ಅವಕಾಶವನ್ನು ನೀಡಲಾಯಿತು.

ಈ ಕೆಳಗಿನ ಮಾಹಿತಿಯನ್ನು ನಮೂದಿಸಿದ ಅಧಿಕಾರಿಗಳಿಂದ/ಇಲಾಖೆಯಿಂದ ಪಡೆದು ಮೇಲಿನ ನಮೂನೆಯಲ್ಲಿ (Googe Spreadsheet) ಕೈಬಿಡಿಸಲಾಯಿತು. (Table 7)

ಅಗತ್ಯ ಮಾಹಿತಿ	ಒದಗಿಸಿದ ಇಲಾಖೆ/ಅಧಿಕಾರಿ
ತನಿಖೆಗೆ ಒಳಪಟ್ಟಿರುವ ಸರ್ವೆನಂಬರುಗಳಿಗೆ ಸಂಬಂಧಿಸಿದಂತೆ (ಪಟ್ಟಿಯನ್ನು ಮಿಂಚಂಚೆಗೆ ಲಗತ್ತಿಸಿದೆ) ಆಕಾರಬಂದು ವಿಸ್ತೀರ್ಣ, ಜಮೀನಿನ ತರಹ (ಕರ್ಡಾ), ಪೈಕಿ ಪಹಣಿಯೆ?, ಕರ್ನಾಟಕ ಭೂಕಂದಾಯ ಅಧಿನಿಯಮ ಸೆಕ್ಷನ್ 94(A)(4) ನಂತೆ ಪ್ರತಿಬಂಧಿತ ಅಂತರದೊಳಗೆ ಇರುವುದೇ? ಎಂಬ ಮಾಹಿತಿ	ಮೋಜಿಣಿ ಇಲಾಖೆ
ತನಿಖೆಗೆ ಒಳಪಟ್ಟಿರುವ ಸರ್ವೆನಂಬರುಗಳು ಯಾವುದೇ ತರಹದ ಅರಣ್ಯದ ವ್ಯಾಪ್ತಿಗೆ ಬರುವುದೇ ಎಂಬ ಮಾಹಿತಿ	ಅರಣ್ಯ ಇಲಾಖೆ
ಅಮೃತ ಮಹಲ್ ಕಾವಲ್ ಒಳಗೊಂಡಂತೆ ಇಲಾಖೆಗೆ ಮೀಸಲಿಟ್ಟಿರುವ ಭೂಮಿಯ ಮಾಹಿತಿ	ಪಶುಸಂಗೋಪನ ಇಲಾಖೆ



CONFIDENTIAL

1. ಭೂದಾಖಲೆಗಳ ಸಹಾಯಕ ನಿರ್ದೇಶಕರಿಂದ ಪೈಕಿ ಪಹಣಿಗಳ ತಹಶೀಲ್ದಾರರು ಮಾಹಿತಿಯನ್ನು ಪಡೆದು ಒಗ್ಗೂಡಿಸಿ ಪಹಣಿ ಕಲಂ 3 ರ ಮಾಹಿತಿಯನ್ನು ಒದಗಿಸುವುದು.
2. ಸಂಬಂಧಿಸಿದ ಮ್ಯುಟೇಶನ್‌ಗಳಿಗೆ ಭೂಮಿ ತಂತ್ರಾಶದಲ್ಲಿ ಲಗತ್ತಿಸಿರುವ ದಾಖಲೆಯ ಪ್ರತಿಯನ್ನು ಮುದ್ರಿಸಿ ಪರಿಶೀಲನೆ ಕಡತಸಂಖ್ಯೆ ನಮೂದಿಸಿ ನೀಡುವುದು.
3. ಪ್ರತಿ ಕಡತದಲ್ಲಿ ಕಾರ್ಯನಿರ್ವಹಿಸಿದ ಗ್ರಾಮ ಆಡಳಿತಾಧಿಕಾರಿ, ರಾಜಸ್ವ ನಿರೀಕ್ಷಕರು, ವಿಷಯ ನಿರ್ವಾಹಕರು ಮತ್ತು ಶಿರಸ್ತೇದಾರರ ಮಾಹಿತಿ.
4. 2008 ರಿಂದ 2023 ರ ತನಕ ಕರ್ತವ್ಯ ನಿರ್ವಹಿಸಿದ ತಹಶೀಲ್ದಾರರ ಮತ್ತು ನಿಯೋಜಿತ ಸಕ್ರಮಿಕರಣ ಸಮಿತಿಯ ಮಾಹಿತಿ.

ವರದಿಯನ್ನು ಸಲ್ಲಿಸಲು ಮಂಜೂರಾತಿ ಕಡತ ತಯಾರಿಸಿದ ಗ್ರಾಮ ಆಡಳಿತಾಧಿಕಾರಿ, ರಾಜಸ್ವ ನಿರೀಕ್ಷಕರು, ವಿಷಯ ನಿರ್ವಾಹಕರು, ಶಿರಸ್ತೇದಾರರು, ತಹಶೀಲ್ದಾರರ ಮಾಹಿತಿ ಅಗತ್ಯ ಇರುತ್ತದೆ ಕಡತಗಳನ್ನು ಪರಿಶೀಲಿಸಿದಾಗ ಅನೇಕ ಕಡತಗಳಲ್ಲಿ ಗ್ರಾಮ ಆಡಳಿತಾಧಿಕಾರಿ, ರಾಜಸ್ವ ನಿರೀಕ್ಷಕ ವರದಿ ಸಮಿತಿಗೆ ಮಂಡಿಸಲು ಶಿಪಾರಿಸು ಮಾಡಿದ ವಿಷಯ ನಿರ್ವಾಹಕರು ಮತ್ತು ಶಿರಸ್ತೇದಾರರ ಹೆಸರು ನಮೂದಿಸಿರುವುದಿಲ್ಲ ಮತ್ತು ವರದಿಯ / ಟಿಪ್ಪಣಿಯ ದಿನಾಂಕ ಸಹ ನಮೂದಾಗಿರುವುದಿಲ್ಲ ಆದುದರಿಂದ ಅಧಿಕಾರಿಗಳ ಹೆಸರನ್ನು ಕಂಡುಹಿಡಿಯುವುದು ತಂಡಕ್ಕೆ ಅಸಾಧ್ಯವಾಗುತ್ತದೆ ಆದುದರಿಂದ ಪ್ರತಿ ಕಡತಕ್ಕೆ ಸಂಬಂಧಿಸಿದಂತೆ ಮಂಜೂರಾತಿಗೆ ಕಡತ ತಯಾರಿಸಿದ ಗ್ರಾಮ ಆಡಳಿತಾಧಿಕಾರಿ, ರಾಜಸ್ವ ನಿರೀಕ್ಷಕರು, ಸಮಿತಿ ಮಂಡಿಸಲು ಶಿಪಾರಿಸು ಮಾಡಿದ ವಿಷಯ ನಿರ್ವಾಹಕರು ಮತ್ತು ಶಿರಸ್ತೇದಾರರ ಹೆಸರನ್ನು ನಮೂದಿಸಿ ಪ್ರಸ್ತುತ ಕಾರ್ಯನಿರ್ವಹಿಸುತ್ತಿರುವ ತಹಶೀಲ್ದಾರರು ಧೃಢೀಕರಿಸಿ ಒದಗಿಸಲು ಸೂಚಿಸಬೇಕೆಂದು ಮಾನ್ಯ ಜಿಲ್ಲಾಧಿಕಾರಿಗಳನ್ನು ಕೋರಲಾಯಿತು.

ಅನರ್ಹತೆಗೆ ಸಂಬಂಧಿಸಿದಂತೆ ಈ ಕೆಳಗೆ ನಮೂದಿಸಿದ ಮಾನದಂಡದಂತೆ ತಪ್ಪೆಸಗಿದ ಅಧಿಕಾರಿ/ ಸಿಬ್ಬಂದಿ /ಸಮಿತಿ ಸದಸ್ಯರನ್ನು ಕಂಡುಹಿಡಿಯಲಾಯಿತು (Table 8)

ಅನರ್ಹತೆ	ತಪ್ಪೆಸಗಿದ ಸಿಬ್ಬಂದಿ / ಸಮಿತಿ
ಅರ್ಜಿಯನ್ನು ಸಲ್ಲಿಸಿದ ದಾಖಲಾತಿ ಲಭ್ಯವಿಲ್ಲದ ಪ್ರಕರಣಗಳು (ಅರ್ಜಿ ವಹಿಯನ್ನು ಪರಿಶೀಲಿಸಲಾಯಿತು).	ಕಡತ ಲಭ್ಯವಿರುವುದಿಲ್ಲ ಸಕಾರಾತ್ಮಕ ವರದಿ ನೀಡಿರುವ ಅರ್ಹತಾ ದಿನಾಂಕದಂದು (ನಮೂನೆ 50 ಮತ್ತು 53 ರಲ್ಲಿ 01 ಎಪ್ರಿಲ್ 1989 (SC/ST), 01 ಎಪ್ರಿಲ್ 1987 (ಇತರ)) ಗ್ರಾಮ ಆಡಳಿತಾಧಿಕಾರಿಗಳು.
ಅರ್ಜಿದಾರರು 18 ವರ್ಷ ಪೂರೈಸದ ಪ್ರಕರಣಗಳು.	ರಾಜಸ್ವ ನಿರೀಕ್ಷಕರು ಸಕಾರಾತ್ಮಕ ಟಿಪ್ಪಣಿ ಮಂಡಿಸಿದ



CONFIDENTIAL

ಅರ್ಜಿ ವಹಿಯನ್ನು ತಿದ್ದುಪಡಿ ಮಾಡಿರುವ ಪ್ರಕರಣಗಳು.	ವಿಷಯ ನಿರ್ವಾಹಕರು,
ಅನಧಿಕೃತ ವಿಭಾಗಪತ್ರ ಲಗತ್ತಿಸಿ ಅರ್ಹತೆಗಿಂತ ಹೆಚ್ಚುವರಿ ಭೂಮಿ ಮಂಜೂರು ಮಾಡಿದ ಪ್ರಕರಣಗಳು.	ಶಿರಸ್ತೇದಾರರು ಮತ್ತು ತಹಶೀಲ್ದಾರರು ಕಡತ
ಕ್ಷೇತ್ರ ವರದಿಯಂತೆ ಅರ್ಹತಾ ದಿನಾಂಕದಂದು ಉಳುಮೆಯನ್ನು ಮಾಡದೇ ಇರುವ ಪ್ರಕರಣಗಳು.	ಲಭ್ಯವಿಲ್ಲದ ಪ್ರಕರಣದಲ್ಲಿ ವಿಷಯ ನಿರ್ವಾಹಕರು
ವಯಸ್ಸಿನ ಬಗ್ಗೆ ದಾಖಲೆ ಲಭ್ಯವಿಲ್ಲದ ಪ್ರಕರಣಗಳು	ಶಿರಸ್ತೇದಾರರು ಮತ್ತು ತಹಶೀಲ್ದಾರರು ಸಮಿತಿಯ
ಅರ್ಜಿಯನ್ನು ಸಲ್ಲಿಸಿದ ದಾಖಲಾತಿಯಲ್ಲಿ ವ್ಯತ್ಯಯಗಳು	ಅನುಮೋದನೆ ಪಡೆದಿರುವ ಪ್ರಕರಣದಲ್ಲಿ ಸಮಿತಿಯ
ಹಳೆ ಮಂಜೂರಾತಿ (2010ಕ್ಕೂ ಮೊದಲು ಮಂಜೂರಾಗಿರುವಂತೆ ವಹಿಯಲ್ಲಿ ನಮೂದಿರುವುದು)	ಅಧ್ಯಕ್ಷರು ಮತ್ತು ಸದಸ್ಯರು
ವಹಿಯಲ್ಲಿ ನಮೂದಿರುವಂತೆ ವಜಾಗೊಂಡಿರುವ ಪ್ರಕರಣಗಳು.	
ಮಂಜೂರಾತಿ ಮತ್ತು ಅರ್ಜಿ ವಹಿಯಲ್ಲಿನ ಸರ್ವೆ ನಂಬರು ಬದಲಾದ ಪ್ರಕರಣಗಳು	
ಮಂಜೂರಾತಿ ಮತ್ತು ಅರ್ಜಿ ವಹಿಯಲ್ಲಿನ ಗ್ರಾಮದ ಹೆಸರು ಬದಲಾದ ಪ್ರಕರಣಗಳು	
ಆಕಾರಬಂದ ವಿಸ್ತೀರ್ಣಕ್ಕೂ ಹೆಚ್ಚಿನ ವಿಸ್ತೀರ್ಣ ಪಹಣಿಯಲ್ಲಿರುವ ಪ್ರಕರಣಗಳು.	
ಪ್ರತಿ ಪಹಣಿಗಲ್ಲಿ ಮಂಜೂರಾತಿ ನೀಡಿರುವ ಮಂಜೂರಾತಿಗಳು.	
ಅರ್ಜಿ ವಹಿ ಶಿಥಿಲವಾಗಿರುವ ಪ್ರಕರಣಗಳು	
ನಮೂನೆ 50/53 ರಲ್ಲಿ ಪೂರ್ವಾನುಮತಿ ಇಲ್ಲದೇ ಗೋಮಾಳ ಭೂಮಿಯನ್ನು ಮಂಜೂರು ಮಾಡಿದ ಪ್ರಕರಣಗಳು.	
ಸಮಿತಿಯ ನಡವಳಿಗಳು ಕ್ರಮಬದ್ಧವಾಗಿರದ ಪ್ರಕರಣಗಳು	ಕಡತ ಲಭ್ಯವಿರುವಿದ್ದಲ್ಲಿ ಸಕಾರಾತ್ಮಕ ವರದಿ ನೀಡಿರುವ ಗ್ರಾಮ ಆಡಳಿತಾಧಿಕಾರಿಗಳು, ರಾಜಸ್ವ ನಿರೀಕ್ಷಕರು, ಸಕಾರಾತ್ಮಕ ಟಿಪ್ಪಣಿ ಮಂಡಿಸಿದ ವಿಷಯ ನಿರ್ವಾಹಕರು,
ಸಮಿತಿಯ ನಡವಳಿಯಲ್ಲಿ ತಿದ್ದುಪಡಿ ಮಾಡಿರುವ ಪ್ರಕರಣಗಳು	ಶಿರಸ್ತೇದಾರರು ಮತ್ತು ತಹಶೀಲ್ದಾರರು ಕಡತ
ಸಮಿತಿಯಲ್ಲಿ ನಿರ್ಧರಿಸಿದ ವಿಸ್ತೀರ್ಣಕ್ಕಿಂತ ಹೆಚ್ಚು ಮಂಜೂರು ಮಾಡಿದ ಪ್ರಕರಣಗಳು	ಲಭ್ಯವಿಲ್ಲದ ಪ್ರಕರಣದಲ್ಲಿ
ಭೂ ಸಕ್ರಮೀಕರಣ ಸಮಿತಿಯಲ್ಲಿ ವಜಾ ಆಗಿರುವ ಪ್ರಕರಣಗಳು	
ನಡವಳಿ ಪುಸ್ತಕದ ನಕಲು ಪ್ರತಿ ಮಾತ್ರ ಲಭ್ಯವಿರುವ	

CONFIDENTIAL

ಪ್ರಕರಣಗಳು	ವಿಷಯ ನಿರ್ವಾಹಕರು
ಭೂ ಸಕ್ರಮಿಕರಣ ಸಮಿತಿಯಲ್ಲಿ ಮಂಡಿಸದೇ ಹಕ್ಕುಪತ್ರ ನೀಡಿದ ಪ್ರಕರಣಗಳು.	ಶಿರಸ್ತೇದಾರರು ಮತ್ತು ತಹಶೀಲ್ದಾರರು
ಕಡತ ಲಭ್ಯವಿಲ್ಲದೇ ಭೂಮಿ ತಂತ್ರಾಶದಲ್ಲಿ ಸಾಗುವಳಿ ಬೇಟಿ ಲಭ್ಯವಿರುವ ಪ್ರಕರಣಗಳು.	ವಿಷಯ ನಿರ್ವಾಹಕರು, ಶಿರಸ್ತೇದಾರರು ಮತ್ತು ತಹಶೀಲ್ದಾರರು.
ವರದಿಗಳು ಅಪೂರ್ಣವಾಗಿರುವ ಪ್ರಕರಣಗಳು	
ಸರ್ವೆ ನಕಾಶೆ ಲಭ್ಯವಿಲ್ಲದ ಪ್ರಕರಣಗಳು	
ಹಣಸಂದಾಯ ರಸೀದಿ ಲಭ್ಯವಿಲ್ಲದ ಪ್ರಕರಣಗಳು.	
ಸಾರ್ವಜನಿಕ ಮಾಹಿತಿ (ಆಕ್ಸ್‌ಪಣ್ ಕೋರುವ) ನಮೂನೆ ಲಭ್ಯವಿಲ್ಲದ ಪ್ರಕರಣಗಳು.	
ವಿಷಯ ನಿರ್ವಾಹಕರ ಟಿಪ್ಪಣಿ ಲಭ್ಯವಿಲ್ಲದ ಪ್ರಕರಣಗಳು	
ಶಿರಸ್ತೇದಾರರ ಟಿಪ್ಪಣಿ ಲಭ್ಯವಿಲ್ಲದ ಪ್ರಕರಣಗಳು	
ತಹಶೀಲ್ದಾರರ ಟಿಪ್ಪಣಿ ಲಭ್ಯವಿಲ್ಲದ ಪ್ರಕರಣಗಳು	
ಒಂದೇ ಮಂಜೂರಾತಿಗೆ ಎರಡುಸಲ ಮ್ಯಟೇಶನ್ ಮಾಡಿರುವ ಪ್ರಕರಣಗಳು.	
ಪಹಣಿಯಲ್ಲಿ ಪರಿಭಾರೆ ನಿಷೇಧ ನಮೂದಾಗದ ಅಥವಾ ತಪ್ಪಾಗಿ ನಮೂದಾದ ಪ್ರಕರಣಗಳು	ಭೂಮಿ ತಂತ್ರಾಶದಲ್ಲಿ ಇಂಡೀಕರಣ ಮಾಡಿದ ಭೂಮಿ ಆಪರೇಟರ್, ಅನುಮೋದನೆ ನೀಡಿದ ರಾಜಸ್ವ ನಿರೀಕ್ಷಕರು
ಟಿಪ್ಪಣಿ ಲಭ್ಯವಿಲ್ಲದ / ಅಪೂರ್ಣ ಟಿಪ್ಪಣಿ ಇರುವ ಪ್ರಕರಣಗಳು	ಕಡತ ಲಭ್ಯವಿದ್ದಲ್ಲಿ ಸಕಾರಾತ್ಮಕ ವರದಿ ನೀಡಿರುವ ಗ್ರಾಮ ಆಡಳಿತಾಧಿಕಾರಿಗಳು ರಾಜಸ್ವ ನಿರೀಕ್ಷಕರು, ಸಕಾರಾತ್ಮಕ ಟಿಪ್ಪಣಿ ಮಂಡಿಸಿದ ವಿಷಯ ನಿರ್ವಾಹಕರು, ಶಿರಸ್ತೇದಾರರು ಮತ್ತು ತಹಶೀಲ್ದಾರರು
ಕಡತ ಲಭ್ಯವಿರುವ ಪ್ರಕರಣಗಳ ಪೈಕಿ ಭೂಮಿ ತಂತ್ರಾಶದಲ್ಲಿ ಅಳವಡಿಸುವಾಗ ಹಕ್ಕುಪತ್ರವನ್ನು ಕ್ರಮಬದ್ಧವಾಗಿ ಲಗತ್ತಿಸದ ಪ್ರಕರಣಗಳು.	ಭೂಮಿ ತಂತ್ರಾಶದಲ್ಲಿ ಆದೇಶ ಆದೇಶ ಪ್ರತಿ ಲಗತ್ತಿಸಿದ ಆಪರೇಟರು
ಹಕ್ಕುಪತ್ರದ ಅಪೂರ್ಣ ಪ್ರತಿ ಲಗತ್ತಿಸಿರುವ ಪ್ರಕರಣಗಳು	
ಭೂಮಿ ತಂತ್ರಾಶದಲ್ಲಿ ಲಗತ್ತಿಸಿರುವ ದಾಖಲೆಯು ಪ್ರಕರಣಕ್ಕೆ	

CONFIDENTIAL

ಸಂಬಂಧಿಸಿದ್ದಲ್ಲ	
ಭೂಮಿ ತಂತ್ರಾಶದಲ್ಲಿ ಸಾಗುವಳಿ ಚೀಟಿ ಬದಲು ತಿಳುಪಳಿಕೆ ಪತ್ರದ ಪ್ರತಿಯನ್ನು ಲಗತ್ತಿಸಲಾಗಿದೆ	
ಭೂಮಿ ತಂತ್ರಾಶಕ್ಕೆ ಲಗತ್ತಿಸಿರುವ ಪ್ರತಿ ತಂತ್ರಾಶದಲ್ಲಿ ಲಭ್ಯವಿಲ್ಲ	
ಕಡತ ಲಭ್ಯವಿಲ್ಲದೇ ಇರುವ ಮತ್ತು ಭೂಮಿ ತಂತ್ರಾಶದಲ್ಲಿ ಸಹ ಹಕ್ಕುಪತ್ರ ಲಭ್ಯವಿಲ್ಲದ ಪ್ರಕರಣಗಳು.	ವಿಷಯ ನಿರ್ವಾಹಕರು, ಶಿರಸ್ತೇದಾರರು, ತಹಶೀಲ್ದಾರರು, ಭೂಮಿ ತಂತ್ರಾಶದಲ್ಲಿ ಆದೇಶ ಪ್ರತಿ ಲಗತ್ತಿಸಿದ ಆವರೇಟರು, ಅನುಮೋದಿಸಿದ ತಹಶೀಲ್ದಾರರು, ರಾಜಸ್ವ ನಿರೀಕ್ಷಕರು ಹಾಗೂ ಫಲಾನುಭವಿ
ನಮೂನೆ 57 ರಲ್ಲಿ ಗೋಮಾಳ/ಶೇಂದಿವನ ಜಮೀನಿನಲ್ಲಿ ಮಂಜೂರಾತಿ ನೀಡಿದ ಪ್ರಕರಣಗಳು.	ಕಡತ ಲಭ್ಯವಿರುವುದಿಲ್ಲ ಸಕಾರಾತ್ಮಕ ವರದಿ ನೀಡಿರುವ
ನಿರ್ಭಂದಿತ ಅಂತರದಲ್ಲಿ ಮಂಜೂರಾತಿಗೊಂಡ ಪ್ರಕರಣಗಳು.	ಗ್ರಾಮ ಆಡಳಿತಾಧಿಕಾರಿಗಳು, ರಾಜಸ್ವ ನಿರೀಕ್ಷಕರು,
ಅರಣ್ಯ ಇಲಾಖೆಯ ವರದಿಯಂತೆ ಅರಣ್ಯ ಭೂಮಿಯಲ್ಲಿ ನೀಡಿರುವ ಮಂಜೂರಾತಿಗಳು	ಸಕಾರಾತ್ಮಕ ಟಿಪ್ಪಣಿ ಮಂಡಿಸಿದ ವಿಷಯ ನಿರ್ವಾಹಕರು.
ಆಕಾರಬಂದು ವಿಸ್ತೀರ್ಣಕ್ಕಿಂತ ಹೆಚ್ಚಿನ ಪ್ರದೇಶ ಅರಣ್ಯ ಎಂದು ಗುರುತಿಸಿರುವ ಪ್ರಕರಣಗಳು	ಶಿರಸ್ತೇದಾರರು ಮತ್ತು ತಹಶೀಲ್ದಾರರು ಕಡತ
ಆಕಾರಬಂದನಂತೆ ವುರ್ಣ ವಿಸ್ತೀರ್ಣ ಅರಣ್ಯ ಎಂದು ಗುರುತಿಸಿರುವ ಪ್ರಕರಣಗಳು	ಲಭ್ಯವಿಲ್ಲದ ಪ್ರಕರಣದಲ್ಲಿ ವಿಷಯ ನಿರ್ವಾಹಕರು,
ಅರಣ್ಯ ಇಲಾಖೆಯ ಅಭಿಪ್ರಾಯ ಪಡೆಯದೇ ಭಾಗಶಃ ಅರಣ್ಯ ಸಂಬಂಧಿ ವಿಸ್ತೀರ್ಣ ಹೊಂದಿರುವ ಸರ್ವೆನಂಬರುಗಳಲ್ಲಿ ನೀಡಿದ ಮಂಜೂರಾತಿಗಳು.	ಶಿರಸ್ತೇದಾರರು ಮತ್ತು ತಹಶೀಲ್ದಾರರು ಸಮಿತಿಯ ಅನುಮೋದನೆ ಪಡೆದಿರುವ
ಅಮೃತಮಹಲ್ ಕಾವಲು ಸರ್ವೆ ನಂಬರುಗಳಲ್ಲಿ ಪಶುಸಂಗೋಪನೆ ಇಲಾಖೆಯ ಅಭಿಪ್ರಾಯ ಪಡೆಯದೇ ಮಂಜೂರು ಮಾಡಿರುವ ಪ್ರಕರಣಗಳು	ಪ್ರಕರಣದಲ್ಲಿ ಸಮಿತಿಯ ಅಧ್ಯಕ್ಷರು ಮತ್ತು ಸದಸ್ಯರು, ನಕ್ಷೆ ನೀಡಿದ ಭೂಮಾಪಕರು



CONFIDENTIAL

ತಹಶೀಲ್ದಾರರ ವರದಿಯಂತೆ ಮಾಹಿತಿಯನ್ನು ನಮೂದಿಸಿ ಅದರಂತೆ ಅನುರ್ಹತೆಯ ಪ್ರತಿ ವರ್ಗದಲ್ಲಿ ಭಾಗಿಯಾದ ಸಿಬ್ಬಂದಿಯ ಪಟ್ಟಿಯನ್ನು ತಯಾರಿಸಲಾಯಿತು Excel ತಂತ್ರಾಶವನ್ನು ಬಳಸಿ ಪ್ರತಿ ಸಿಬ್ಬಂದಿ ಎಷ್ಟು ಪ್ರಕರಣದಲ್ಲಿ ತಪ್ಪೆಸಗಿರುತ್ತಾರೆ ಎಂದು ವರ್ಗವಾರು / ಪ್ರಕರಣವಾರು ಪಟ್ಟಿ ತಯಾರಿಸಿ ವರದಿಗ ಲಗತ್ತಿಸಲಾಯಿತು

ಸಮಿತಿಯ ಅಧ್ಯಕ್ಷರ, ಸದಸ್ಯರ ಮತ್ತು ತಹಶೀಲ್ದಾರರ ಮಾಹಿತಿಯನ್ನು ಅವರ ಅಧಿಕಾರ ಅವಧಿಯ ಮಾಹಿತಿಯೊಂದಿಗೆ ತಹಶೀಲ್ದಾರರಿಂದ ಪಡೆದು ಮೇಲಿನ ಮಾಹಿತಿಯಲ್ಲಿ ಸಮಿತಿ ನಡೆದ ದಿನಾಂಕ ಮತ್ತು ಹಕ್ಕುಪತ್ರ ನೀಡಿದ ದಿನಾಂಕದೊಂದಿಗೆ ಹೋಲಿಸಿ Excel ತಂತ್ರಾಶವನ್ನು ಬಳಸಿ ಪ್ರತಿ ಯೋಜ್ವರೂ ಎಷ್ಟು ಪ್ರಕರಣದಲ್ಲಿ ತಪ್ಪೆಸಗಿರುತ್ತಾರೆ ಎಂದು ವರ್ಗವಾರು / ಪ್ರಕರಣವಾರು ಪಟ್ಟಿ ತಯಾರಿಸಿ ವರದಿಗ ಲಗತ್ತಿಸಲಾಯಿತು

ಈ ಮೇಲಿನ ಎಲ್ಲ ಮಾಹಿತಿಯನ್ನು ಕೃಷ್ಣೀಕರಿಸಿ ಅಂತಿಮ ವರದಿಯನ್ನು ತಯಾರಿಸಲಾಯಿತು ಅಂತಿಮ ವರದಿಯ ಪ್ರತಿಯನ್ನು ಕಡತವಾರು ವಿವರವಾದ ಪರಿಶೀಲನಾ ವರದಿ ಮತ್ತು ಗಮನಿಸಿದ ಅಂಶಗಳೊಂದಿಗೆ "MailMerge" ಮಾಡಿ ಮುದ್ರಿಸಿ ಪ್ರತಿ ಕಡತವಾರು ವಿವರವನ್ನು ಈ ಕೆಳಗಿನ ಮಾದರಿಯಲ್ಲಿ ವರದಿಗ ಲಗತ್ತಿಸಲಾಯಿತು. (ಅನುಬಂಧ 8)

Verification File No. «ಪರಿಶೀಲನೆ_ಕಡತ_ಸಂಖ್ಯೆ»

ಕಡತರು ತಾಲ್ಲೂಕಿನ ಸಕ್ರಮ ಅರ್ಜಿಗಳ ಪರಿಶೀಲನಾ ಚೆಕ್ ಲಿಸ್ಟ್

MR No	MR Date
«mr_no»	«dt_appr_sir»

ಮುಂದುವರಿದಂತೆ ಹೆಸರು: «New_Owner» ಕೋ/ಬನ್ «Relative_Name»

ಇದಕ್ಕೆ ಲಭ್ಯವಿದೆಯೇ: «File_received»

1	ಅರ್ಜಿದಾರರ ವಿಷಯ ಮತ್ತು ಕಡತ ಸಂಖ್ಯೆ ಹೊಬ್ಬಳಿಯ ಹೆಸರು: «hobli_name» ವಾಗುವ ಚೀಟಿ ದಿನಾಂಕ «ಸಾಗುವಳಿ ಚೀಟಿ ದಿನಾಂಕ»	«reg_order_no» ಗ್ರಾಮದ ಹೆಸರು «village_name» ಇತ್ತೀಚಿ ಪ್ರಾಧಿಕಾರದಿಂದ ಹಿಂದಿರುಗಿಸಿದ ದಿನಾಂಕ «ಸಕ್ರಮ ಪ್ರಾಧಿಕಾರದಿಂದ ಹಿಂದಿರುಗಿಸಿದ ದಿನಾಂಕ»
2	ಸರ್ವೆ ನಂ «survey_no»/«surnoc»/«hissa_no» ಪಹಣಿ ಪತ್ರಿಕೆ ಕ್ಷೇತ್ರ «ಪಹಣಿ ಪತ್ರಿಕೆ ಕ್ಷೇತ್ರ» ಆಕಾರಬಂದ ಕ್ಷೇತ್ರ «ಆಕಾರಬಂದ ಕ್ಷೇತ್ರ» ಮಂಜೂರು ವಿಸ್ತೀರ್ಣ «new_acre» ಎಕರೆ «new_gunta» ಗುಂಟೆ	
3	ಪರಿಶೀಲಿಸಬೇಕಾದ ಅಂಶಗಳು Form -50, 53, 57ರ ಅರ್ಜಿಗಳು ಅರ್ಜಿ ವಹಿಯಲ್ಲಿ ದಾಖಲಾತಿ ಇರುವುದೇ?	ಹೌದು/ಇಲ್ಲ «Form_Type» «ಅರ್ಜಿ ವಹಿಯಲ್ಲಿ ದಾಖಲಾತಿ»
	Form 50 ದಿನಾಂಕ 19.09.1991 - ಅರ್ಹತಾ ದಿನಾಂಕ 14.04.1987 Form 53 ದಿನಾಂಕ 30.04.1999 - ಅರ್ಹತಾ ದಿನಾಂಕ 14.04.1987 Form 57 ದಿನಾಂಕ 17.03.2018 ರಿಂದ 16.03.2019 & 30.05.2022 ರಿಂದ 30.05.2023	

CONFIDENTIAL

4	ಅರ್ಹತಾ ದಿನಾಂಕ 01.01.2002 ಅರ್ಹತಾ ದಿನಾಂಕಕ್ಕೆ ಮುಂಚೆ ವಯಸ್ಕರಾಗಿರುವರೆ? (18 ವರ್ಷ)	«ಅರ್ಹತಾ ದಿನಾಂಕಕ್ಕೆ ಮುಂಚೆ ವಯಸ್ಕರಾಗಿರುವರೆ»
5	ಅರ್ಜಿದಾರರು ಕೋರಿದ ಜಮೀನಿನ ಸ್ವರೂಪ	
	a) ಸರ್ವೆ ದಾಖಲೆಯಂತೆ ಗೋಮಾಳ / ಸೊಪ್ಪಿನಬೆಟ್ಟ / ದನಗಳಿಗೆ ಮುಖ್ಯ ಮತ್ತು / ಸರ್ಕಾರಿ ಬೀಳು/ ಕಾಫಿ ಬೀಳು ಇತ್ಯಾದಿ ಪಹಣಿಯಂತೆ	«ಜಮೀನಿನ ತರಹ»
	b) ಅರಣ್ಯ ಜಮೀನು i) Deemed Forest (ಪರಿಭಾವಿತ ಅರಣ್ಯ) iv) Protected Forest ii) Conservation Forest (ಸಂರಕ್ಷಿತ ಅರಣ್ಯ) v) Notified U/s-4 Fst iii) Reserve Forest (ಮೀಸಲು ಅರಣ್ಯ)	«ಅರಣ್ಯ ಜಮೀನು»
	c) ಅಮ್ಯುತ್ ಮಹಲ್ ಕಾವಲ್ ನ ಪ್ರದೇಶದ ಜಮೀನಿನಲ್ಲಿ ಅರ್ಜಿ ಸಲ್ಲಿಸಿರುತ್ತಾರೆಯೇ?	«ಅಮ್ಯುತ್ ಮಹಲ್ ಕಾವಲ್ ನ ಪ್ರದೇಶದ ಜಮೀನಿನಲ್ಲಿ ಅರ್ಜಿ»
6	ಕರ್ನಾಟಕ ಭೂಕಂದಾಯ ಅಧಿನಿಯಮ 1964ರ ಕಲಂ 94(3) ರಂತೆ ನಿರ್ದಿಷ್ಟ ಗೊಳಿಸಿದ ನಗರಸಭೆ / ಪುರಸಭೆ / ಮಹಾನಗರಪಾಲಿಕೆ / ಪಟ್ಟಣ ಪಂಚಾಯಿಗಳ ಪರಿಮಿತಿಯೊಳಗೆ ಬರುವ ಪ್ರದೇಶದ ಜಮೀನೇ?	«ಕರ್ನಾಟಕ ಭೂಕಂದಾಯ ಅಧಿನಿಯಮ 1964ರ ಕಲಂ 943»
7	ರಾಜಸ್ವ ನಿರೀಕ್ಷಕರು ಮಂಜೂರಾತಿಗೆ ಸಕಾರಾತ್ಮಕ ಟಿಪ್ಪಣಿ ಸಲ್ಲಿಸಿರುವರೆ?	«ರಾಜಸ್ವ ನಿರೀಕ್ಷಕರ ಅಭಿಪ್ರಾಯ ಮಂಜೂರಾತಿಗಾಗಿ»
	ಕುಟುಂಬದ ವರ್ಗದವರು ಹೊಂದಿರುವ ಒಟ್ಟು ಕ್ಷೇತ್ರ	«ಕುಟುಂಬದ ವರ್ಗದವರು ಹೊಂದಿರುವ ಒಟ್ಟು ಕ್ಷೇತ್ರ»
	ಅರ್ಜಿದಾರರ ಜಾತಿ	«ಅರ್ಜಿದಾರರ ಜಾತಿ»
	ಅರ್ಹತಾ ದಿನಾಂಕದಿಂದ ನಿರಂತರವಾಗಿ ಸಾಗುವಳಿ ಮಾಡುತ್ತಿದ್ದಾರೆಯೇ?	«ಕ್ಷೇತ್ರ ವರದಿಯಂತೆ ಅರ್ಹತಾ ದಿನಾಂಕಕ್ಕಿಂತ ಮುಂ»
8	ಸರ್ವೆ ಇಲಾಖೆಯಿಂದ ಅನುಭವದ ಸರ್ವೆ ನಕಾಶೆ ಪಡೆಯಲಾಗಿದೆಯೇ?	«ನಕ್ಷೆ ಇದೆ»
9	ಹಾಗಿದ್ದಲ್ಲಿ ಸರ್ವೆ ನಕಾಶೆಯಂತೆ ಅನುಭವದಲ್ಲಿರುವ ಕ್ಷೇತ್ರ	«ಸರ್ವೆ ನಕಾಶೆಯಂತೆ ಅನುಭವದಲ್ಲಿರುವ ಕ್ಷೇತ್ರ»
10	ಪಹಣಿಯಲ್ಲಿ ನಮೂದಿಸಿರುವ ವಿಸ್ತೀರ್ಣಕ್ಕೂ ಆಕಾರಬಂದಿನ ವಿಸ್ತೀರ್ಣಕ್ಕೂ ತಾಳೆ ಇದೆಯೇ?	«ಮೇಲಿನ ಅಂಶಗಳನ್ನಾಧರಿಸಿ ಮಂಜೂರಿಸಬಹುದಾದ ಕ್ಷೇತ್ರ»
11	ಪ್ರಕೃತಿ ಪಹಣಿಯೇ?	«ಪ್ರಕೃತಿ ಸರ್ವೆ ನಂಬರ್»
12	ವಿಷಯ ನಿರ್ವಾಹಕರು ಶಿರಸ್ತೆದಾರರಿಗೆ ಸಕಾರಾತ್ಮಕ ಟಿಪ್ಪಣಿ ಮಂಡಿಸಿದ್ದಾರೆಯೇ?	«ವಿಷಯ ನಿರ್ವಾಹಕರು ಸಕಾರಾತ್ಮಕ ಟಿಪ್ಪಣಿ ಮಂಡಿಸಿ»
13	ಶಿರಸ್ತೆದಾರರು ತಮ್ಮ ಸಹಿ ಮಾಡಿ, ತಮ್ಮ ಷರಾದೊಂದಿಗೆ ತಹಸೀಲ್ದಾರರಿಗೆ/ ಕಾರ್ಯದರ್ಶಿ ಅವರಿಗೆ ಕಡತ ಮಂಡಿಸಿದ್ದಾರೆಯೇ?	«ಶಿರಸ್ತೆದಾರರು ಸಕಾರಾತ್ಮಕ ಟಿಪ್ಪಣಿ ಮಂಡಿಸಿರುವ»
14	ತಹಸೀಲ್ದಾರರು ಕಡತವನ್ನು ಅನುಮೋದಿಸಿ ಕಡತವನ್ನು ಸಮಿತಿಯ ಮುಂದೆ ಹಾಜರುಪಡಿಸುವುದಕ್ಕೆ ಒಪ್ಪಿದ್ದಾರೆಯೇ?	«ತಹಸೀಲ್ದಾರರು ಕಡತವನ್ನು ಅನುಮೋದಿಸಿ ಕಡತವನ್ನು»
15	ಸಮಿತಿಯ ನಡವಳಿಯು ಕ್ರಮಬದ್ಧವಾಗಿರುವುದೇ?	«ಸಮಿತಿಯ ನಡವಳಿ ಪುಸ್ತಕದಲ್ಲಿ ಕ್ರಮಬದ್ಧವಾಗಿ ನಮ»
16	ಈ ಒಂದು ಸಮಿತಿಯ ತೀರ್ಮಾನದಂತೆ ಅನುಮೋದಿಸಿದ ಸಮಿತಿಯ ನಡವಳಿಕೆ ಪ್ರತಿಯನ್ನು (Typed Copy) ಅಕ್ಷೇಪಣೆ ಕುರಿತು ಸಾರ್ವಜನಿಕರ ಮಾಹಿತಿಗಾಗಿ ಪ್ರಚುರಪಡಿಸಿದ ತಿಳುವಳಿಕೆ ಪತ್ರ / ನೋಟೀಸಿನ ಪತ್ರ ಇದೆಯೇ? (ನಮೂನೆ-59ನ್ನು ಗ್ರಾಮಭಾವಡಿಯಲ್ಲಿ ಪ್ರಕಟಿಸಲಾಗಿದೆಯೇ? Optional)	«ಸಾರ್ವಜನಿಕರ ಮಾಹಿತಿಗಾಗಿ ಪ್ರಚುರಪಡಿಸಿದ ತಿಳುವ»
17	ಹಣ ಸಂದಾಯ ಮಾಡಿದ ಚಲನ್ ಇದೆಯೇ?	«ಹಣಸಂದಾಯ ರಸೀದಿ ಲಭ್ಯವಿದೆಯೇ»
18	ತಹಸೀಲ್ದಾರರು ಷರತ್ತುಬದ್ಧ ಸಾಗುವಳಿ ಚೀಟಿ ನೀಡಿದ್ದಾರೆಯೇ?	«ಸಾಗುವಳಿ ಚೀಟಿ ಕ್ರಮಬದ್ಧವಾಗಿದೆಯೇ»
19	ಭೂಮಿ ಆಪರೇಟರ್ / ಶಿರಸ್ತೆದಾರರು ಅನುಮೋದಿಸಿದ ಸಮಯದಲ್ಲಿ ಪಹಣಿ ಪತ್ರಿಕೆ ಕಾಲಂ 11 ರಲ್ಲಿ ಷರತ್ತನ್ನು ನಮೂದಿಸಿದ್ದಾರೆಯೇ?	«ಶರತ್ತು ನಮೂದಾಗಿದೆಯೇ»
20	ಭೂಮಿ ತಂತ್ರಾಶದಲ್ಲಿ ಅಳವಡಿಸಿರುವ ಪ್ರತಿಯು ಕ್ರಮಬದ್ಧವಾಗಿದೆಯೇ?	«ಭೂಮಿ ತಂತ್ರಾಶದಲ್ಲಿ ಅಳವಡಿಸಿರುವ ಪ್ರತಿಯು ಕ್ರ»
21	ಮೇಲಿನ ಅಂಶಗಳನ್ನಾಧರಿಸಿ ತನಿಖಾ ತಂಡದ ಸದಸ್ಯರ ಅಭಿಪ್ರಾಯ (ಮಂಜೂರಾತಿಗಾಗಿ ಯೋಗ್ಯವಿದೆ / ಯೋಗ್ಯವಿಲ್ಲ) ಯೋಗ್ಯವಿಲ್ಲ ಎಂದು ದಾಖಲೆ ಕಾರಣ ನೀಡಿರುವುದು	

CONFIDENTIAL

«ಮಂಜೂರಾತಿಗೆ ಯೋಗ್ಯವಿದೇ ಯೋಗ್ಯವಿಲ್ಲ.»

- ಕಾರಣಗಳು 1 «ಕಾರಣಗಳು_1»
- ಕಾರಣಗಳು_2»
- ಕಾರಣಗಳು_3»
- ಕಾರಣಗಳು_4»
- ಕಾರಣಗಳು_5»
- ಕಾರಣಗಳು_6»
- ಕಾರಣಗಳು_7»
- ಕಾರಣಗಳು_8»
- ಕಾರಣಗಳು_9»
- ಕಾರಣಗಳು_10»
- ಕಾರಣಗಳು»

ಇತರ ಕಾರಣಗಳು/ಪರಿಶೀಲನಾಧಿಕಾರಿಯ ಟಿಪ್ಪಣಿ «ಪರಿಶೀಲಿಸಿದ ಅಧಿಕಾರಿಯ ಟಿಪ್ಪಣಿ»

ಕಡತ ನಿರ್ವಹಿಸಿದ ನೌಕರರ ವಿವರ

VAO	«ಗ್ರಾಮ ಅಡಳಿತಾಧಿಕಾರಿಯ ಹೆಸರು»	Case Worker (Committee)	«ವಿಷಯ ನಿರ್ವಾಹಕರ ಹೆಸರು ಸಮೀತಿ»
Ri	«ರಾಜಸ್ಥಾನ ನಿರೀಕ್ಷಕರ ಹೆಸರು»	Shirastedar (Committee)	«ಶಿರಸ್ತೆದಾರರ ಹೆಸರು ಸಮೀತಿ»
Case Worker (Saguvali Chit)	«ವಿಷಯ ನಿರ್ವಾಹಕ ಹಕ್ಕುಪತ್ರ»	Shirastedar (Saguvali Chit)	«ಶಿರಸ್ತೆದಾರರ ಹಕ್ಕುಪತ್ರ»
Tahsildar Saguvali Chit	«Tahsildar_Saguvali_Cheet»	Surveyor	«ನಕ್ಷೆ ಕಯಾರಿಸಿದ ಭೂಮಾವಳಕರ ಹೆಸರು»
Saguvali Chit date	«ಸಾಗುವಳಿ ಚೀಟಿ ದಿನಾಂಕ»	Remind Date	«ಇಲ್ಲಿಯ ಪ್ರಾಧಿಕಾರದಿಂದ ಹಿಂದಿರುಗಿಸಿದ ದಿನಾಂಕ»

ಸಮೀತಿ ವಿವರ

Secretary	«Tahsildar_Committee»	President	«Committee_President»
Member 1	«Committee_Member_1»	Member 2	«Committee_Member_2»
Member 3	«Committee_Member_3»	Date	«ಸಮೀತಿ ಅನುಮೋದಿಸಿದ ದಿನಾಂಕ»

ಭೂಮಿ ತಂತ್ರಾಂಶದಲ್ಲಿ ಅಳವಡಿಸಿದ ಲಾಗಿನ್ ಗಳ ಮಾಹಿತಿ

ನಿರ್ವಹಿಸಿದ ಕಾರ್ಯ	ಅಧಿಕಾರ	ಹೆಸರು	ಸಮಯ
ಮಾಹಿತಿ ಸಮೀತಿಯ ಸದಸ್ಯರು	«DEO_Login»	«Master_DataDEO_Name1»	«DEO_Date»

ತಾಹಿಲದ ಅನ್ವಯಕದ	«Tah_Login»	«Tah_Name»	«Tah_Date»
ವಾಹಿನಿ ಲಗತ್ತಿಸಿರುವುದು.	«DEO_Update_Login»	«DEO_Update_Name»	«DEO_Update_Date»
ಅನುಮಾನದ ಸೀದಿರುವುದು:	«RI_login»	«RI_Name»	«RI_date»

ದಿನಾಂಕ 12 ಸೆಪ್ಟೆಂಬರ್ 2023

Verification File No. «ಪರಿಶೀಲನೆ ಕಡತ ಸಂಖ್ಯೆ»

ಅಂತಿಮವಾಗಿ ಸಮಿತಿಯು ಗುರುತಿಸಿದ ಇತರ ಅಂಶಗಳ ಬಗ್ಗೆ ಟಿಪ್ಪಣಿಯನ್ನು ಮಂಡಿಸಲಾಯಿತು ಹಾಗೂ ಇಂತಹ ಪ್ರಕರಣಗಳನ್ನು ತಡೆಗಟ್ಟಲು ಕೈಗೊಳ್ಳಬಹುದಾದ ಕ್ರಮದ ಬಗ್ಗೆ ತನಿಖಾ ತಂಡದ ಅಭಿಪ್ರಾಯವನ್ನು ವರದಿಯೊಂದಿಗೆ ಮಂಡಿಸಿದೆ.

ಅಂತಿಮ ವರದಿಯನ್ನು ಈ ವರದಿಯ ಕೊನೆಯಲ್ಲಿ ನಮೂದಿಸಿರುವ ಲಗತ್ತುಗಳೊಂದಿಗೆ ಸರ್ಕಾರದ ಪ್ರಧಾನ ಕಾರ್ಯದರ್ಶಿಗಳು ಕಂದಾಯ ಇಲಾಖೆ ಇವರಿಗೆ ಸಲ್ಲಿಸಲಾಯಿತು.

ತನಿಖಾ ತಂಡವು ಗುರುತಿಸಿದ ನ್ಯೂನತೆಗಳು: ಮೇಲಿನ ಅಂಶಗಳನ್ನಾಧರಿಸಿ ಈ ಕೆಳಗಿನಂತೆ ಅನರ್ಹ, ಮರುಪರಿಶೀಲನೆಗೆ ಶಿವಾರಸುಮಾಡಿದ ಮತ್ತು ಕಾರ್ಯವಿಧಾನ ವೈಫಲ್ಯ ಪ್ರಕರಣಗಳನ್ನು ಗುರುತಿಸಲಾಗಿದೆ.

1. ಅನರ್ಹ ಪ್ರಕರಣಗಳು: (Table 9)

ಕ್ರ.ಸಂ	ಅನರ್ಹತೆಗೆ ಕಾರಣ	ಒಟ್ಟು ಪ್ರಕರಣಗಳು
(i)	ಅರ್ಜಿಯನ್ನು ಸಲ್ಲಿಸಿದ ದಾಖಲಾತಿ ಲಭ್ಯವಿಲ್ಲದ ಪ್ರಕರಣಗಳು (ಅರ್ಜಿ ವಹಿಯನ್ನು ಪರಿಶೀಲಿಸಲಾಯಿತು).	98
(ii)	ಅರ್ಹತಾ ದಿನಾಂಕದಂದು (ನಮೂನೆ 50 ಮತ್ತು 53 ರಲ್ಲಿ 01 ಎಪ್ರಿಲ್ 1989 (SC/ST), 01 ಎಪ್ರಿಲ್ 1987 (ಇತರೆ) ನಮೂನೆ 57 ಕ್ಕೆ	184

CONFIDENTIAL

01 ಜನವರಿ 2004(SC/ST) 01 ಜನವರಿ 2002 (ಇತರೆ) ಅರ್ಜಿದಾರರು

18 ವರ್ಷ ಪೂರೈಸಿದ ಪ್ರಕರಣಗಳು

(iii)	ಕಡತ ಲಭ್ಯವಿಲ್ಲದೇ ಇರುವ ಮತ್ತು ಭೂಮಿ ತಂತ್ರಾಶದಲ್ಲಿ ಸಹ ಹಕ್ಕುಪತ್ರ ಲಭ್ಯವಿಲ್ಲದ ಪ್ರಕರಣಗಳು	192
(iv)	ನಮೂನೆ 57 ರಲ್ಲಿ ಗೋಮೂಲ/ಶೇಂದಿವನ/ಶೇಂದಿವನ ಜಮೀನಿನಲ್ಲಿ ಮಂಜೂರಾತಿ ನೀಡಿದ ಪ್ರಕರಣಗಳು	173
(v)	ನಿರ್ಭಂದಿತ ಅಂತರದಲ್ಲಿ ಮಂಜೂರಾತಿಗೊಂಡ ಪ್ರಕರಣಗಳು	146
(vi)	ಅರಣ್ಯ ಇಲಾಖೆಯ ವರದಿಯಂತೆ ಅರಣ್ಯ ಭೂಮಿಯಲ್ಲಿ ನೀಡಿರುವ ಮಂಜೂರಾತಿಗಳು	
	ಆಕಾರಬಂದು ವಿಸ್ತೀರ್ಣಕ್ಕಿಂತ ಹೆಚ್ಚಿನ ಪ್ರದೇಶ ಅರಣ್ಯ ಎಂದು ಗುರುತಿಸಿರುವ ಪ್ರಕರಣಗಳು	185
	ಆಕಾರಬಂದನಂತೆ ಪೂರ್ಣ ವಿಸ್ತೀರ್ಣ ಅರಣ್ಯ ಎಂದು ಗುರುತಿಸಿರುವ ಪ್ರಕರಣಗಳು	50
(vii)	ಅರ್ಜಿ ವಹಿಯನ್ನು ತಿದ್ದುಪಡಿ ಮಾಡಿರುವ ಪ್ರಕರಣಗಳು	9
(viii)	ಸಮಿತಿಯ ನಡವಳಿಗಳು ಕ್ರಮಬದ್ಧವಾಗಿರದ ಪ್ರಕರಣಗಳು	
	ಸಮಿತಿಯ ನಡವಳಿಯಲ್ಲಿ ತಿದ್ದುಪಡಿ ಮಾಡಿರುವ ಪ್ರಕರಣಗಳು	156
	ಸಮಿತಿಯಲ್ಲಿ ನಿರ್ಧರಿಸಿದ ವಿಸ್ತೀರ್ಣಕ್ಕಿಂತ ಹೆಚ್ಚು ಮಂಜೂರು ಮಾಡಿದ ಪ್ರಕರಣಗಳು	46
	ಭೂ ಸಕ್ರಮಿಕರಣ ಸಮಿತಿಯಲ್ಲಿ ವಜಾ ಆಗಿರುವ ಪ್ರಕರಣಗಳು	01
(ix)	ಭೂ ಸಕ್ರಮಿಕರಣ ಸಮಿತಿಯಲ್ಲಿ ಮಂಡಿಸದೇ ಹಕ್ಕುಪತ್ರ ನೀಡಿದ ಪ್ರಕರಣಗಳ ಮೈಕಿ ಕಡತ ಲಭ್ಯವಿಲ್ಲದ ಪ್ರಕರಣಗಳು	155

CONFIDENTIAL

ಈ ಮೇಲಿನ ಅನರ್ಹತೆಗಳಿರುವ ಪ್ರಕರಣದಲ್ಲಿ ಭಾಗಿಯಾದ ಅಧಿಕಾರಿ/ಸಿಬ್ಬಂದಿ/ಸಮೀತಿ ಸದಸ್ಯರ ವಿವರಗಳು ಈ ಕೆಳಗಿನಂತಿವೆ ಪ್ರತಿ ಪ್ರಕರಣವನ್ನು ಬೇರೆ ಬೇರೆಯಾಗಿ ಪರಿಗಣಿಸಿದ್ದು ಮೇಲಿನ Table 8 ರಲ್ಲಿ ವಿವರಿಸಿರುವ ಅಧಿಕಾರಿಗಳನ್ನು ಮಾತ್ರ ಹೆಸರಿಸಲಾಗಿದೆ. ಪ್ರತಿ ವ್ಯಕ್ತಿಯು ಇಂತಹ ಎಷ್ಟು ಪ್ರಕರಣಗಳಲ್ಲಿ ಭಾಗಿಯಾಗಿದ್ದಾನೆ ಎಂದು ಸಹ ನಮೂದಿಸಲಾಗಿದೆ (ಪ್ರಕರಣವಾರು ಪಟ್ಟಿಯನ್ನು ಅನುಬಂಧ 1ಅ ರಲ್ಲಿ ಲಗತ್ತಿಸಲಾಗಿದೆ)

ಗ್ರಾಮ ಆಡಳಿತ ಅಧಿಕಾರಿ	ಪ್ರಕರಣಗಳ ಸಂಖ್ಯೆ	ವಿಸ್ತೀರ್ಣ
ಬಿ ಚಂದ್ರಶೇಖರ	129	440.29
ಎಲ್ ಎಮ್ ಮಹೇಶ	39	43.09
ಸುರೇಶ್ ಘಂಟೆ	31	65.15
ಕೆ ಆರ್ ರವಿ	27	46.34
ಎಸ್ ಹೆಚ್ ಓಂಕಾರ	26	60.07
ಉದಯ್ ಕುಮಾರ್ ಜೌಡಕಿ	24	40.09
ಎನ್ ಕೆ ಸಂತೋಷ್	17	39.28
ಎಮ್ ಎಸ್ ರಘುರಾಮ್	16	48.09
ಹೆಚ್ ಮಂಜುನಾಥ	16	34.21
ಕೆ ಮೋಹನ್	14	27.08
ಬಾರಿಕರ ಮೈಲಾರಪ್ಪ	13	19.13
ಡಿ ತೇಜಸ್ವಿನಿ	13	16.26
ಜಿ ಸಿ ಸುನೀಲ್ ಕುಮಾರ್	12	29.31
ಬಾಲಕೃಷ್ಣ ಅರಸ	11	35.06
ಸಿ ಕೆ ಗಿರೀಶ	11	12.37
ಟಿ ಎಮ್ ಕಾವ್ಯ	9	11.15
ಎನ್ ವಿ ಪುಷ್ಪಲತಾ	9	17.03
ಎಮ್ ಮನುಕುಮಾರ	9	17.08
ರವೀಂದ್ರ	9	30.03
ಕೆ ಚಂದ್ರಶೇಖರ	9	20.28
ಬಿ ದೇವರಾಜಪ್ಪ	7	15.08
ಅಂಬರೀಷ್	6	10.20



CONFIDENTIAL

ಬಿ ರವಿ	6	5.32
ಎ ಎಮ್ ಶೃತಿ	6	10.05
ಪಿ ಪಿ ಲೋಕೇಶ್	5	7.32
ವಿರೇಶ ತರವಂದ್	5	12.14
ಜಿತೇಂದ್ರಸಿಂಗ್ ನಾಯ್ಕ	4	9.33
ಶಿಲ್ಪ ಅರಸೀಕರೆ	3	6.30
ಜಿ ಕೆ ಶೀಲಾ	3	8.02
ಕೆ ಎಸ್ ರವಿಕುಮಾರ್	3	9.20
ಕುಮಾರಸ್ವಾಮಿ	3	8.30
ಸಂತೋಷ ಗಸ್ತಿ	3	4.17
ಮಧುಸೂದನ್	2	2.35
ಕೆ ಮಧುಸೂದನ್	2	0.37
ಹೆಚ್ ಸಿ ಮಹೇಶ್	2	3.26
ಮೋಹನ್	2	2.36
ಜಿ ಎಮ್ ಕುಮಾರ	1	2.27
ಜಿ ನವೀನ್ ಕುಮಾರ್	1	3.35
ಪಿ ಆರ್ ರವಿಕುಮಾರ	1	2.20
ಕೆ ಆರ್ ಪ್ರದೀಪಕುಮಾರ್	1	4.00
ಅಶೋಕ್ ಫಾನ್ಸಿಸ್	1	3.20
ಜಿ ಸಿ ಕುಮಾರಸ್ವಾಮಿ	1	2.03
ವೃಷ್ಣಲತಾ	1	0.30
ಕೊಟ್ಟೇಶ್ ಹೊಸಮನಿ	1	1.10
ಟಿ ಎಮ್ ಶಿವಕುಮಾರ		
/ ಆರ್ ಹನುಮಂತಪ್ಪ	1	1.20
ಜಿ ಆರ್ ಗಿರೀಶ್	1	2.20
ಟಿ ಎಮ್ ಶಿವಕುಮಾರ	1	2.24
ಎಲ್ ಕೆ ಶಿವಣ್ಣ	1	2.20
ಎನ್ ಎಮ್ ಮಹೇಶ್	1	0.24

CONFIDENTIAL

ಬಿ ಎಸ್ ಕಿರಣ್ ಕುಮಾರ್	1	2.10
ಎಮ್ ಎಸ್ ಪಾಲಾಕ್ಷಮೂರ್ತಿ	1	1.20
ದತ್ತಾತ್ರೇಯ	1	0.11
ಎಸ್ ಈ ಸುರೇಶ್	1	2.16
ಹೆಚ್ ಸಿ ಸುರೇಶ್	1	2.35
ಎನ್ ಸಿ ಮಲ್ಲಿಕಾರ್ಜುನ	1	4.19
ಜಿ ಎಸ್ ದಿನೇಶ್	1	3.00
ಮುತ್ತಪ್ಪ ದಶರಥ ಸಂಗೊಳಿ	1	0.35



CONFIDENTIAL

ರಾಜಸ್ವ ನಿರೀಕ್ಷಕರು	ಪ್ರಕರಣಗಳ ಸಂಖ್ಯೆ	ವಿಸ್ತೀರ್ಣ (ಎ.ಗುಂ)
ಕೆ ಎಮ್ ಪ್ರಸನ್ನ	139	436.19
ಜಿತೇಂದ್ರಸಿಂಗ್ ನಾಯ್ಕ	133	254.37
ಬಿ ಸಿ ಕಲ್ಕರುಡಪ್ಪ	54	138.34
ಬಿ ಚಂದ್ರಶೇಖರ	44	102.39
ಬಿ ಕಿರಣ್ ಕುಮಾರ	38	52.05
ಕೆ ರಮೇಶ	28	45.29
ಬೆಂಕಿರಂಗಶೆಟ್ಟಿ	25	56.38
ಕೆ ಆರ್ ರವಿ	18	28.11
ವೀರಯ್ಯ	11	20.08
ಜಿ ಶ್ರೀನಿವಾಸಮೂರ್ತಿ	10	25.39
ಕೆ ಬಿ ಶಿವಪ್ರಕಾಶ	8	18.24
ಎನ್ ಜಿ ಮಾರುತಿ ಪ್ರತಾಪ್	7	12.14
ಸುರೇಶ್ ಘಂಟೆ	5	6.32
ಆರ್ ರವಿಕುಮಾರ್	4	10.30
ಹೇಮಂತ್ ಕುಮಾರ್	3	6.30
ಎಮ್ ಬಿ ಸಿ ಸ್ವಾಮಿ	3	7.11
ಬಿ ರವಿ	2	4.04
ಅನಂತರಾಮ್ ನಾಯ್ಕ	2	6.01
ಹೆಚ್ ಸಿ ಸುರೇಶ್	2	5.16
ಟಿ ಸಿ ಶಾಂತ	1	2.20
ಬಿ ವಿ ರವಿಕುಮಾರ	1	2.20
ಎನ್ ಸಿ ಮಲ್ಲಿಕಾರ್ಜುನ	1	1.20

ವಿಷಯ ನಿರ್ವಾಹಕರು	ಪ್ರಕರಣಗಳ ಸಂಖ್ಯೆ	ವಿಸ್ತೀರ್ಣ (ಎ.ಗುಂ)
ನಾಗಮಣಿ	210	601.07

CONFIDENTIAL

ಪಿ ಪಿ ಲೋಕೇಶ್	94	174.12
ಕ ಚಂದ್ರಶೇಖರ್	78	143.26
ಅಣ್ಣಯ್ಯ	78	204.20
ಜಯರಾಜ್	56	96.37
ಬಿ ಎನ್ ಚಂದ್ರಶೇಖರ್	37	110.00
ಪಿ ಗಿರೀಶ	27	47.28
ಹೆಚ್ ತಿಪ್ಪೇಶಪ್ಪ	14	24.03
ಬಿ ಎಸ್ ಚಂದ್ರಮ್ಮ	9	15.09
ಜಿ ಆರ್ ಗಿರೀಶ	9	25.39
ಕ ಎಮ್ ರಮೇಶಪ್ಪ	6	16.31
ಕ ಸಿ ಮಧುರ	5	15.02
ಹೆಚ್ ಸಿ ಸುರೇಶ	4	11.10
ಸುರೇಶ	1	4.23
ಬಿ ಸಿ ಕಲ್ಕರುಡಪ್ಪ	1	1.00

ತಿರಸ್ತೇದಾರರು	ಪ್ರಕರಣಗಳ ಸಂಖ್ಯೆ	ವಿಸ್ತೀರ್ಣ (ಎ.ಗುಂ)
ವೈ ಕ ಶಿವಮೂರ್ತಿ	244	665.09
ತಿಪ್ಪೇಸ್ವಾಮಿ	202	468.08
ಬಿ ಸಿ ಕಲ್ಕರುಡಪ್ಪ	201	250.21
ಕ ವಿ ನಂಜುಂಡಯ್ಯ	130	369.09

ಭೂಮಿ ಆಪರೇಟರ್	ಪ್ರಕರಣಗಳ ಸಂಖ್ಯೆ	ವಿಸ್ತೀರ್ಣ (ಎ.ಗುಂ)
Anjali C S	85	242.13
Shruti K. A	80	253.30
Suma K S	58	150.10
Jayalakshmi L	43	113.21

CONFIDENTIAL

Suma R	23	81.25
Ranjitha R	16	56.27
Sangeetha	10	20.03
Spoorthy M. O	8	9.38
Kalmurudappa B. C	3	8.20
G. M. Veerayya	2	5.21
Prasanna K. M	2	4.05
Jnaneshvari	1	3.38
Meenakshi B. K	1	0.32
Ramesh K	1	3.00
Uma	1	1.38

ಕರ್ನಾಟಕ ರಾಜ್ಯ ನಿರೀಕ್ಷಕರು	ಪ್ರಕರಣಗಳ ಸಂಖ್ಯೆ	ವಿಸ್ತೀರ್ಣ (ಎ.ಗುಂ)
Suresh H. C	62	200.33
Benki Ranga Shetti	39	112.00
Chndrashekar B. N	21	60.38
Prasanna K. M	20	53.32
Mallikarjun N. C	16	47.03
Ravi K. R	10	29.20
Jithendra Sing Nayak	8	14.27
Ravikumar K. S	6	15.12
Ramesh K	6	15.30
M. V. C Swami	6	11.10
Kalmurudappa B. C	5	13.31
Nagaraju S	2	8.38
Kiran Kumar	2	2.17
G. M. Veerayya	2	5.21
Ravikumar B. V	1	3.07
Srinivasa Murthy G	1	4.38

CONFIDENTIAL

Chndrashekar B.	1	0.32
Ravikumar R	1	0.38

ಭೂಮಾಪಕರು	ಪ್ರಕರಣಗಳ ಸಂಖ್ಯೆ	ವಿಸ್ತೀರ್ಣ (ಎ.ಗುಂ)
ಎಸ್.ಗಂಗಾಧರಪ್ಪ	171	347.31
ದಿಲೀಪ ಎಚ್ ಪಿ	69	135.23
ಎಸ್ ಜಿ ಎಸ್ ನಾಯಕ	47	115.14
ಧನರಾಜ ಎಂ.ಟಿ.	33	120.02
ಶ್ರೀನಿವಾಸ ಆರ್	30	100.02
ಮಂಜೇಗೌಡ ಜಿ ಎನ್	11	25.07
ವೆಂಕಟೇಶ ಮೂರ್ತಿ ಎ ಎನ್	9	27.26
ಎಚ್ ಆರ್ ಪ್ರಸನ್ನ	8	28.14
ಜಿತೇಂದ್ರನಾಯ್ಕ	7	13.19
ಕಾಮೇಗೌಡ ಕೆ.ಸಿ	5	11.25
ಎಚ್.ರುಕ್ಕಾ	5	3.12
ಎಚ್.ಸಿ.ಸುರೇಶ	4	8.10
ಮಂಜುನಾಥ ಎಚ್	2	5.06
ಟಿ.ಬಿ. ಮೂರ್ತಿ	2	5.16
ಎಚ್ ಮುರಳಿಸಿಂಗ್	1	2.10
ಸಂತೀಪ ಕುಮಾರ	1	3.30
ಬೈರೇಸ್ವಾಮಿ	1	2.25

ತಹಶೀಲ್ದಾರರು	ಪ್ರಕರಣಗಳ ಸಂಖ್ಯೆ	ವಿಸ್ತೀರ್ಣ (ಎ.ಗುಂ)
ಎಂ. ಭಾಗ್ಯ	475	1315.02
ಉಮೇಶ ಜಿ.	413	932.06
ವಿಶ್ವನಾಥ ಎಚ್	63	197.29

CONFIDENTIAL

ಕೆ. ಮಹೇಶಚಂದ್ರ	16	43.23
ಧರ್ಮೋಜಿ ರಾವ್	1	3.38
ಲಕ್ಷ್ಮಣಪ್ಪ	1	4.23
ಸಿ. ಚಿನ್ನರಾಜು	1	4.30
ನಂಜುಂಡಪ್ಪ	1	2.24

ಸರ್ಕಾರದ ಸುತ್ತೋಲೆ ಆಲ್.ಡಿ 59 ಎಲ್ ಜಿ ಪಿ 92 ದಿನಾಂಕ 26 ಜೂನ್ 1992ರಲ್ಲಿ ಸೂಚಿಸಿರುವಂತೆ ಭೂ ಸಕ್ರಮಿಕರಣ ಸಮಿತಿಯು ಗ್ರಾಮ ಲೆಕ್ಕಾಧಿಕಾರಿ ಮತ್ತು ರಾಜಸ್ವ ನಿರೀಕ್ಷಕರ ವರದಿಯ ಮೇಲೆ ಸಂಪೂರ್ಣವಾಗಿ ಅವಲಂಬಿತರಾಗುವ ಸ್ವಂತ ತನಿಖೆಯನ್ನು ನಡೆಸುವ ಅಗತ್ಯವಿದೆ ಆದರೆ ಕಡೂರು ತಾಲ್ಲೂಕಿಗೆ ಸಂಬಂಧಿಸಿದಂತೆ ಸಮಿತಿಯು ಯಾವುದೇ ತನಿಖೆಯನ್ನು ನಡೆಸದೇ ಇರುವುದನ್ನು ಗುರುತಿಸಲಾಗಿದೆ ಸರ್ಕಾರದಿಂದ ನಿಯೋಜನೆಗೊಂಡ ಸಮಿತಿಯು ಸರ್ಕಾರ ಅಸ್ತಿಯನ್ನು ಉಳಿಸುವ ಮತ್ತು ಅಧಿಕಾರಿಗಳು / ಸಿಬ್ಬಂದಿ ಕಾನೂನಾತ್ಮಕವಾಗಿ ಕಾರ್ಯನಿರ್ವಹಿಸುವುದನ್ನು ಖಚಿತಪಡಿಸಿಕೊಳ್ಳುವ ಮಹತ್ತರ ಹೊಣೆಯನ್ನು ಹೊಂದಿರುತ್ತದೆ ಆದುದರಿಂದ ಅನರ್ಹ ಪ್ರಕರಣಗಳ ಮಂಜೂರಾತಿಗೆ ಸಮಿತಿಯ ಅಧ್ಯಕ್ಷರು ಮತ್ತು ಸದಸ್ಯರು ನೇರವಾಗಿ ಹೊಣೆಗಾರರಾಗಿರುತ್ತಾರೆ ಮೇಲಿನ ಅನರ್ಹ ಪ್ರಕರಣಗಳ ಪೈಕಿ ಸಮಿತಿಗೆ ಮಂಡಿಸಲ್ಪಟ್ಟ ಪ್ರಕರಣಗಳಲ್ಲಿ ಈ ಕೆಳಗಿನ ಅಧ್ಯಕ್ಷರು ಮತ್ತು ಸದಸ್ಯರು ಅವರ ಹೆಸರಿನ ಎದುರಿಗೆ ಗುರುತಿಸಿರುವಷ್ಟು ಮಂಜೂರಾತಿಗಳಲ್ಲಿ ಸಮಿತಿಯ ನಡವಳಿಗೆ ಸಹಿ ಮಾಡಿರುವುದು ಕಂಡುಬರುತ್ತದೆ. ಆದುದರಿಂದ ಸಮಿತಿಯ ಅಧ್ಯಕ್ಷರ ಮತ್ತು ಸದಸ್ಯರ ವಿವರವನ್ನು ಸರ್ಕಾರದ ಅವಗಾಹನೆಗೆ ಸಲ್ಲಿಸಿದೆ.

ಸಮಿತಿಯ ಅಧ್ಯಕ್ಷರು	ಪ್ರಕರಣಗಳ ಸಂಖ್ಯೆ	ವಿಸ್ತೀರ್ಣ (ಎ.ಗುಂ)
ವೈ.ಎಸ್.ವಿ. ದತ್ತ	252	719.10
ಬಿ.ಎಲ್. ಪ್ರಕಾಶ್	141	271.30
ಬಳ್ಳಿ ಪ್ರಕಾಶ್	139	250.39
ಸಿ.ಟಿ. ರವಿ	32	80.8

ಸಮಿತಿಯ ಸದಸ್ಯರು	ಪ್ರಕರಣಗಳ ಸಂಖ್ಯೆ	ವಿಸ್ತೀರ್ಣ (ಎ.ಗುಂ)
ತಿಮ್ಮೇಗೌಡ	252	719.10

CONFIDENTIAL

ನಾಗರಾಜ್	252	719.10
ಪುಷ್ಪ	252	719.10
ಹಂಪಯ್ಯ	141	271.30
ಜ್ಯೋತಿ	141	271.30
ನಂದೀಶ್	141	271.30
ಎಸ್.ಆರ್. ಸತೀಶ್	139	250.39
ಮಂಜಾನಾಯ್ಕ	139	250.39
ಶಶಿಕಲ	139	250.39
ಸಿ.ಸಿ. ಈರೇಗೌಡ	32	80.08
ಶಾಂತಕುಮಾರ್	32	80.08
ಶೀಲಾ ಜಯರಾಮ್	32	80.08

ಮೇಲಿನ ಅನರ್ಹತೆಗಳ ಪೈಕಿ ಕೆಲವು ಪ್ರಕರಣಗಳಲ್ಲಿ ಒಂದಕ್ಕಿಂತ ಹೆಚ್ಚಿನ ನ್ಯೂನತೆಗಳು ಇರುವುದರಿಂದ ಒಟ್ಟು 936 ಪ್ರಕರಣಗಳನ್ನು ಅನರ್ಹ ಎಂದು ಪರಿಗಣಿಸಬಹುದಾಗಿದೆ ಇವುಗಳಲ್ಲಿ ಭಾದಿತ ವಿಸ್ತೀರ್ಣ 2349.07 ಎಕರೆ. ಸದರಿ ಮಂಜೂರಾತಿ ಪ್ರಕರಣಗಳನ್ನು ನಿಯಮಾನುಸಾರ ರದ್ದುಪಡಿಸಿ ಜಮೀನನ್ನು ಸರ್ಕಾರದ ವಶಕ್ಕೆ ಪಡೆಯಬಹುದಾಗಿದೆ. (ಅನರ್ಹ ಪ್ರಕರಣಗಳ ಪಟ್ಟಿಯನ್ನು ಅನುಬಂಧ 2 ರಲ್ಲಿ ಲಗತ್ತಿಸಲಾಗಿದೆ) ಮೇಲಿನ ಟೇಬಲ್ ನಲ್ಲಿ ಗುರುತಿಸಿರುವ ಅಧಿಕಾರಿ/ಸಿಬ್ಬಂದಿ, ಸಮಿತಿಯ ಅಧ್ಯಕ್ಷರು ಮತ್ತು ಸದಸ್ಯರ ವಿರುದ್ಧ ತೆಗೆದುಕೊಳ್ಳಬೇಕಾದ ಕ್ರಮದ ಬಗ್ಗೆ ಸರ್ಕಾರವು ತೀರ್ಮಾನಿಸಬೇಕಾಗಿದೆ.

ಈ ಪೈಕಿ ಕಡತ ಲಭ್ಯವಿಲ್ಲದೇ, ಅರ್ಜಿ ವಹಿಯಲ್ಲಿ ನಮೂದಿಲ್ಲದೇ, ಸಮಿತಿಯಲ್ಲಿ ಮಂಡಿಸದೇ ಪಹಣಿ ನಮೂದಾದ ಪ್ರಕರಣಗಳ ಪಟ್ಟಿಯನ್ನು ಅನುಬಂಧ 7 ರಲ್ಲಿ ನೀಡಲಾಗಿದ್ದು, ಈ ಪಟ್ಟಿಯಲ್ಲಿರುವ ಫಲಾನುಭವಿಯನ್ನು ಸಹ ತಪ್ಪೆಸಗಿದ ಎಂದು 192(A)(3) ರಲ್ಲಿ ಕ್ರಮ ಜರುಗಿಸಬಹುದು

2. ಮರುಪರಿಶೀಲನೆಗೆ ತಿಪಾರಸು ಮಾಡಿದ ಪ್ರಕರಣಗಳು: (Table 10)

ಕ್ರ.ಸಂ	ಮರುಪರಿಶೀಲನೆಗೆ ತಿಪಾರಸು ಮಾಡಲು ಕಾರಣ	ಒಟ್ಟು ಪ್ರಕರಣಗಳು
(i)	ನಮೂನೆ 50/53 ರಲ್ಲಿ ಪೂರ್ವಾನುಮತಿ ಇಲ್ಲದೇ ಗೋಮಾಳ ಭೂಮಿಯನ್ನು ಮಂಜೂರು ಮಾಡಿದ ಪ್ರಕರಣಗಳು.	345
(ii)	ಅರಣ್ಯ ಇಲಾಖೆಯ ಅಭಿಪ್ರಾಯ ಪಡೆಯದೇ ಭಾಗಶಃ ಅರಣ್ಯ ಸಂಬಂಧಿ ವಿಸ್ತೀರ್ಣ ಹೊಂದಿರುವ ಸರ್ವೆನಂಬರುಗಳಲ್ಲಿ ನೀಡಿದ	631

CONFIDENTIAL

	ಮಂಜೂರಾತಿಗಳು	
(iii)	ಸಮಿತಿಯ ಸದವಳಿಗಳು ಕ್ರಮಬದ್ಧವಾಗಿರದ ಪ್ರಕರಣಗಳು	
	ನಡವಳಿ ವ್ಯಕ್ತಕದ ನಕಲು ಪ್ರತಿ ಮಾತ್ರ ಲಭ್ಯವಿರುವ ಪ್ರಕರಣಗಳು	224
	ಭೂ ಸಕ್ರಮಿಕರಣ ಸಮಿತಿಯಲ್ಲಿ ಮಂಡಿಸದೇ ಹಕ್ಕುಪತ್ರ ನೀಡಿದ ಪ್ರಕರಣಗಳ ಪೈಕಿ ಕಡತ ಲಭ್ಯವಿರುವ ಪ್ರಕರಣಗಳು	727
(iv)	ಕಡತ ಲಭ್ಯವಿಲ್ಲದೇ ಭೂಮಿ ತಂತ್ರಾಶದಲ್ಲಿ ಸಾಗುವಳಿ ಚೀಟಿ ಲಭ್ಯವಿರುವ ಪ್ರಕರಣಗಳು	42
(v)	ಅಮೃತಮಹಲ್ ಕಾವಲು ಸರ್ವೆ ನಂಬರುಗಳಲ್ಲಿ ಪಶುಸಂಗೋಪನೆ ಇಲಾಖೆಯ ಅಭಿಪ್ರಾಯ ಪಡೆಯದೇ ಮಂಜೂರು ಮಾಡಿರುವ ಪ್ರಕರಣಗಳು	197
(vi)	ಕ್ಷೇತ್ರ ಪರದಿಯಂತೆ ಅರ್ಹತಾ ದಿನಾಂಕದಂದು ಉಳುಮೆಯನ್ನು ಮಾಡದೇ ಇರುವ ಪ್ರಕರಣಗಳು	170
(vii)	ವಯಸ್ಸಿನ ಬಗ್ಗೆ ದಾಖಲೆ ಲಭ್ಯವಿಲ್ಲದ ಪ್ರಕರಣಗಳು	330
(viii)	ಅರ್ಜಿಯನ್ನು ಸಲ್ಲಿಸಿದ ದಾಖಲಾತಿಯಲ್ಲಿ ವ್ಯತ್ಯಯಗಳು	
	ಹಳೆ ಮಂಜೂರಾತಿ (2010ಕ್ಕೂ ಮೊದಲು ಮಂಜೂರಾಗಿರುವಂತೆ ವಹಿಯಲ್ಲಿ ನಮೂದಿರುವುದು)	35
	ವಹಿಯಲ್ಲಿ ನಮೂದಿರುವಂತೆ ವಜಾಗೊಂಡಿರುವ ಪ್ರಕರಣಗಳು	134
	ಮಂಜೂರಾತಿ ಮತ್ತು ಅರ್ಜಿ ವಹಿಯಲ್ಲಿನ ಸರ್ವೆ ನಂಬರು ಬದಲಾದ ಪ್ರಕರಣಗಳು	18
	ಮಂಜೂರಾತಿ ಮತ್ತು ಅರ್ಜಿ ವಹಿಯಲ್ಲಿನ ಗ್ರಾಮದ ಹೆಸರು ಬದಲಾದ ಪ್ರಕರಣಗಳು	118
(ix)	ಅರ್ಜಿ ವಹಿ ತಿಥಿಲವಾಗಿರುವ ಪ್ರಕರಣಗಳು	70
(x)	ಒಂದೇ ಮಂಜೂರಾತಿಗೆ ಎರಡುಸಲ ಮ್ಯಟೇಶನ್ ಮಾಡಿರುವ ಪ್ರಕರಣಗಳು	10
(xi)	ಅನಧಿಕೃತ ವಿಭಾಗಪತ್ರ ಲಗತ್ತಿಸಿ ಅರ್ಹತೆಗಿಂತ ಹೆಚ್ಚುವರಿ ಭೂಮಿ ಮಂಜೂರು ಮಾಡಿದ ಪ್ರಕರಣಗಳು	114
(xii)	ಸರ್ವೆ ದಾಖಲೆಯಂತೆ ಬೀಳು ಅಥವಾ ಕರ್ಡಾ ದಾಖಲಾಗಿರುವ ಭೂಮಿಯಲ್ಲಿ ನೀಡಿರುವ ಮಂಜೂರಾತಿ	315

ಮೇಲಿನ ಅನರ್ಹತೆಗಳ ಪೈಕಿ ಕೆಲವು ಪ್ರಕರಣಗಳಲ್ಲಿ ಒಂದಕ್ಕಿಂತ ಹೆಚ್ಚಿನ ನ್ಯೂನತೆಗಳು ಇರುವುದರಿಂದ ಮತ್ತು 1 ನೇ ಪಟ್ಟಿಯಲ್ಲಿ ಹೆಸರಿಸಿರುವ ಪ್ರಕರಣ ಹೊರತುಪಡಿಸಿ ಒಟ್ಟು 1062 ಪ್ರಕರಣಗಳನ್ನು ಮರುಪರಿಶೀಲನೆಗೆ ಪರಿಗಣಿಸಬಹುದಾಗಿದೆ ಇವುಗಳಲ್ಲಿ ಬಾಧಿತ ವಿಸ್ತೀರ್ಣ



CONFIDENTIAL

2371.36 ಎಕರೆ. (ಮರುಪರಿಶೀಲನೆಗೆ ಶಿಪಾರಸು ಮಾಡಿದ ಪ್ರಕರಣಗಳ ಪಟ್ಟಿಯನ್ನು ಅನುಬಂಧ 4 ರಲ್ಲಿ ಲಗತ್ತಿಸಲಾಗಿದೆ) ಈ ಭೂಮಿಯ ಮಂಜೂರಾತಿಯ ಬಗ್ಗೆ ಪರಿಶೀಲಿಸಿ ಕ್ರಮವಹಿಸಲು ಮಾನ್ಯ ಉಪವಿಭಾಗಾಧಿಕಾರಿಗಳಿಗೆ ಸೂಚಿಸಬಹುದಾಗಿದೆ. ಅರ್ಹ ಫಲಾನುಭವಿಗಳಿಗೆ ಅಧಿಕಾರಿಗಳ ತಪ್ಪಿನಿಂದ ತೊಂದರೆ ಆಗುವುದನ್ನು ತಪ್ಪಿಸಲು ಈ ಅನರ್ಹತೆಗಳನ್ನು ಸರಿಪಡಿಸಲು ಸರ್ಕಾರದ ಹಂತದಲ್ಲಿ ಕೆಳಗಿನ ಪಟ್ಟಿಯಲ್ಲಿ ಸೂಚಿಸಿರುವಂತೆ ಒಂದು ಬಾರಿ ಅವಕಾಶ ಕಲ್ಪಿಸಬಹುದು. (Table 11)

ಕ್ರ.ಸಂ	ಮರುಪರಿಶೀಲನೆಗೆ ಶಿಪಾರಸು ಮಾಡಲು ಕಾರಣ	ಸರಿಪಡಿಸಲು ಕೈಗೊಳ್ಳಬಹುದಾದ ಕ್ರಮ
(i)	ನಮೂನೆ 50/53 ರಲ್ಲಿ ಪೂರ್ವಾನುಮತಿ ಇಲ್ಲದೇ ಗೋಮಾಳ ಭೂಮಿಯನ್ನು ಮಂಜೂರು ಮಾಡಿದ ಪ್ರಕರಣಗಳು.	ನಿಯಮ 97(4) ರಂತೆ ಮಾನ್ಯ ಜಿಲ್ಲಾಧಿಕಾರಿಗಳು ಘಟನೋತ್ತರ ಅನುಮೋದನೆ ನೀಡುವ ಬಗ್ಗೆ ಪರಿಗಣಿಸಬಹುದು
(ii)	ಅರಣ್ಯ ಇಲಾಖೆಯ ಅಭಿಪ್ರಾಯ ಪಡೆಯದೇ ಭಾಗಶಃ ಅರಣ್ಯ ಸಂಬಂಧಿ ವಿಸ್ತೀರ್ಣ ಹೊಂದಿರುವ ಸರ್ವೆನಂಬರುಗಳಲ್ಲಿ ನೀಡಿದ ಮಂಜೂರಾತಿಗಳು	ಅರಣ್ಯ ಇಲಾಖೆಯ ಅಭಿಪ್ರಾಯ ಪಡೆದು ಕೇವಲ ಅನರ್ಹ ಪ್ರಕರಣಗಳನ್ನು ರದ್ದುಪಡಿಸಬಹುದು
(iii)	ಸಮಿತಿಯ ನಡವಳಿಗಳು ಕ್ರಮಬದ್ಧವಾಗಿರದ ಪ್ರಕರಣಗಳು	ಈ ವೈಕಿ ಅರ್ಹ ಪ್ರಕರಣಗಳನ್ನು ಹೊಸದಾಗಿ ಸಮಿತಿಗೆ ಮಂಡಿಸಿ ಘಟನೋತ್ತರ ಅನುಮೋದನೆ ಪಡೆಯುವ ಬಗ್ಗೆ ಪರಿಗಣಿಸಬಹುದು
	ನಡವಳಿ ವ್ಯುತ್ಸಕ್ತ ನಕಲು ಪ್ರತಿ ಮಾತ್ರ ಲಭ್ಯವಿರುವ ಪ್ರಕರಣಗಳು	
	ಭೂ ಸಕ್ರಮಿಕರಣ ಸಮಿತಿಯಲ್ಲಿ ಮಂಡಿಸದೇ ಹಕ್ಕುಪತ್ರ ನೀಡಿದ ಪ್ರಕರಣಗಳು.	
(iv)	ಕಡತ ಲಭ್ಯವಿಲ್ಲದೇ ಭೂಮಿ ತಂತ್ರಾಶದಲ್ಲಿ ಸಾಗುವಳಿ ಚೀಟಿ ಲಭ್ಯವಿರುವ ಪ್ರಕರಣಗಳು.	ಕಡತವನ್ನು ಹುಡುಕಿ ಪರಿಶೀಲನೆ ನಡೆಸಬಹುದು ಅರ್ಹ ಪ್ರಕರಣ ಗುರುತಿಸಿ ಕಡತವನ್ನು ಮರುಸೃಷ್ಟಿ ಮಾಡಬಹುದು
(v)	ಅಮೃತಮಹಲ್ ಕಾವಲು ಸರ್ವೆ ನಂಬರುಗಳಲ್ಲಿ ಪಶುಸಂಗೋಪನೆ ಇಲಾಖೆಯ ಅಭಿಪ್ರಾಯ ಪಡೆಯದೇ ಮಂಜೂರು ಮಾಡಿರುವ ಪ್ರಕರಣಗಳು	ಪಶುಸಂಗೋಪನೆ ಇಲಾಖೆಯ ಅಭಿಪ್ರಾಯ ಪಡೆದು ಕೇವಲ ಅನರ್ಹ ಪ್ರಕರಣಗಳನ್ನು ರದ್ದುಪಡಿಸಬಹುದು

CONFIDENTIAL

(vi)	ಕ್ಷೇತ್ರ ವರದಿಯಂತೆ ಅರ್ಹತಾ ದಿನಾಂಕದಂದು ಉಳುಮೆ ದಿನಾಂಕದಂದು ಉಳುಮೆಯನ್ನು ಮಾಡದೇ ಇರುವ ಪ್ರಕರಣಗಳು	ಅರ್ಹತಾ ದಿನಾಂಕದಂದು ಉಳುಮೆ ಮಾಡಿರುವ ಬಗ್ಗೆ ಮರಳಿ ವರದಿ ಪಡೆದು ತೀರ್ಮಾನಿಸಬಹುದು
(vii)	ವಯಸ್ಸಿನ ಬಗ್ಗೆ ದಾಖಲೆ ಲಭ್ಯವಿಲ್ಲದ ಪ್ರಕರಣಗಳು	ವಯಸ್ಸಿನ ದಾಖಲೆ ಪಡೆದು ತೀರ್ಮಾನಿಸಬಹುದು
(viii)	ಅರ್ಜಿಯನ್ನು ಸಲ್ಲಿಸಿದ ದಾಖಲಾತಿಯಲ್ಲಿ ವ್ಯತ್ಯಯಗಳು	
	ಹಳೆ ಮಂಜೂರಾತಿ (2010ಕ್ಕೂ ಮೊದಲು ಮಂಜೂರಾಗಿರುವಂತೆ ವಹಿಯಲ್ಲಿ ನಮೂದಿರುವುದು)	ಎರಡು ಬಾರಿ ಮ್ಯುಟೇಶನ್ ಆಗದೇ ಇರುವ ಬಗ್ಗೆ ಪರಿಶೀಲಿಸಿ ಸೂಕ್ತ ಕ್ರಮ ಕೈಗೊಳ್ಳಬಹುದು
	ವಹಿಯಲ್ಲಿ ನಮೂದಿರುವಂತೆ ವಜಾಗೊಂಡಿರುವ ಪ್ರಕರಣಗಳು	ಸಕ್ಷಮ ಪ್ರಾಧಿಕಾರದಿಂದ ಹಿಂದಿರುಗಿಸಿರುವ ಬಗ್ಗೆ ಪರಿಶೀಲಿಸಿ ಸೂಕ್ತ ಕ್ರಮವಹಿಸಬಹುದು
	ಮಂಜೂರಾತಿ ಮತ್ತು ಅರ್ಜಿ ವಹಿಯಲ್ಲಿನ ಸರ್ವೆ ನಂಬರು ಬದಲಾದ ಪ್ರಕರಣಗಳು	ಕ್ಷೇತ್ರ ಪರಿಶೀಲನೆಯಿಂದ ಸುತ್ತೋಲೆ ಸಂಖ್ಯೆ ಆರ್.ಡಿ 50 ಎಲ್.ಜಿ.ಪಿ 92 ದಿನಾಂಕ 14 ಜುಲೈ 1992 ರ (b) ರಲ್ಲಿ ಸೂಚಿಸಿರುವಂತೆ ಕ್ರಮವಹಿಸಬಹುದು
	ಮಂಜೂರಾತಿ ಮತ್ತು ಅರ್ಜಿ ವಹಿಯಲ್ಲಿನ ಗ್ರಾಮದ ಹೆಸರು ಬದಲಾದ ಪ್ರಕರಣಗಳು	ಕ್ರಮವಹಿಸಬಹುದು
(ix)	ಅರ್ಜಿ ವಹಿ ಶಿಥಿಲವಾಗಿರುವ ಪ್ರಕರಣಗಳು	ಅರ್ಜಿದಾರರಿಂದ ಅರ್ಜಿ ಸ್ವೀಕೃತಿ ಮಾಹಿತಿ ಅಥವಾ ಇತರ ಸೂಕ್ತ ತನಿಖೆಯಿಂದ ಅರ್ಹತೆಯನ್ನು ಖಚಿತಪಡಿಸಿಕೊಳ್ಳಬಹುದು
(x)	ಒಂದೇ ಮಂಜೂರಾತಿಗೆ ಎರಡುಸಲ ಮ್ಯುಟೇಶನ್ ಮಾಡಿರುವ ಪ್ರಕರಣಗಳು.	ಉಪವಿಭಾಗಾಧಿಕಾರಿಗಳು ಪರಿಶೀಲಿಸಿ ಇತರ ನ್ಯೂನತೆ ಕಂಡುಬರದೇ ಇದ್ದಲ್ಲಿ ಒಂದು ಮ್ಯುಟೇಶನ್ ರದ್ದುಪಡಿಸಬಹುದು
(xi)	ಅನಧಿಕೃತ ವಿಭಾಗಪತ್ರ ಲಗತ್ತಿಸಿ ಅರ್ಹತೆಗಿಂತ ಹೆಚ್ಚುವರಿ ಭೂಮಿ ಮಂಜೂರು ಮಾಡಿದ ಪ್ರಕರಣಗಳು	ಕುಟುಂಬದ / ವ್ಯಕ್ತಿಯ ಹಿಡುವಳಿಯನ್ನು ನಿಯಮಾನುಸಾರ ಮರುಪರಿಶೀಲಿಸಿ ಮಂಜೂರಾತಿಯ ಬಗ್ಗೆ ತೀರ್ಮಾನ ಕೈಗೊಳ್ಳಬಹುದು
(xii)	ಸರ್ವೆ ದಾಖಲೆಯಂತೆ ಬೀಳು ಅಥವಾ ಕರ್ಡಾ ದಾಖಲಾಗಿರುವ ಭೂಮಿಯಲ್ಲಿ ನೀಡಿರುವ ಮಂಜೂರಾತಿ	ಮಂಜೂರಾತಿಯ ನೈಜತೆಯನ್ನು ಮರುಪರಿಶೀಲಿಸಬಹುದು. ಬೀಳು ಆಗಿರುವ ಬಗ್ಗೆ ಮತ್ತು ಅರ್ಜಿದಾರರ ಉಳುಮೆ ಮಾಡುತ್ತಿರುವ ಬಗ್ಗೆ ಹಾಗೂ ಮೂಲ

CONFIDENTIAL

	ಮಾಲಿಕರ ತಕರಾರು ಇದೆಯೇ ಎಂದು ಪರಿಶೀಲಿಸಬೇಕು.
--	--

3. ಕಾರ್ಯವಿಧಾನ ವೈಫಲ್ಯವನ್ನು ಗುರುತಿಸಿರುವ ಪ್ರಕರಣಗಳು: (Table 12)

ಕ್ರ.ಸಂ	ಗುರುತಿಸಿರುವ ಕಾರ್ಯವಿಧಾನ ವೈಫಲ್ಯ	ಒಟ್ಟು ಪ್ರಕರಣಗಳು
(i)	ಮಂಜೂರಾತಿ ವರದಿಗಳು ಅಪೂರ್ಣವಾಗಿರುವ ಪ್ರಕರಣಗಳು.	55
(ii)	ಟಿಪ್ಪಣಿ ಲಭ್ಯವಿಲ್ಲದ / ಅಪೂರ್ಣ ಟಿಪ್ಪಣಿ ಇರುವ ಪ್ರಕರಣಗಳು.	206
(iii)	ಸರ್ವೆ ನಕಾಶೆ ಲಭ್ಯವಿಲ್ಲದ ಪ್ರಕರಣಗಳು.	196
(iv)	ಹಣಸಂದಾಯ ರಸೀದಿ ಲಭ್ಯವಿಲ್ಲದ ಪ್ರಕರಣಗಳು.	35
(v)	ಸಾರ್ವಜನಿಕ ಮಾಹಿತಿ (ಆಕ್ಷೇಪಣೆ ಕೋರುವ) ನಮೂನೆ ಲಭ್ಯವಿಲ್ಲದ ಪ್ರಕರಣಗಳು.	19
(vi)	ಆಕಾರಬಂದ ವಿಸ್ತೀರ್ಣಕ್ಕೂ ಹೆಚ್ಚಿನ ವಿಸ್ತೀರ್ಣ ಪಹಣಿಯಲ್ಲಿರುವ ಪ್ರಕರಣಗಳು.	391
(vii)	ಪೈಕಿ ಪಹಣಿಗಲ್ಲಿ ಮಂಜೂರಾತಿ ನೀಡಿರುವ ಮಂಜೂರಾತಿಗಳು.	649
(viii)	ಕಡತ ಲಭ್ಯವಿರುವ ಪ್ರಕರಣಗಳ ಪೈಕಿ ಭೂಮಿ ತಂತ್ರಾಂಶದಲ್ಲಿ ಅಳವಡಿಸುವಾಗ ಹಕ್ಕುಪತ್ರವನ್ನು ಕ್ರಮಬದ್ಧವಾಗಿ ಲಗತ್ತಿಸದ ಪ್ರಕರಣಗಳು.	
	ಹಕ್ಕುಪತ್ರದ ಅಪೂರ್ಣ ಪ್ರತಿ ಲಗತ್ತಿಸಿರುವ ಪ್ರಕರಣಗಳು	1389
	ಭೂಮಿ ತಂತ್ರಾಂಶಕ್ಕೆ ಲಗತ್ತಿಸಿರುವ ಪ್ರತಿ ತಂತ್ರಾಂಶದಲ್ಲಿ ಲಭ್ಯವಿಲ್ಲ	599
(ix)	ವಿಷಯ ನಿರ್ವಾಹಕರ ಟಿಪ್ಪಣಿ ಲಭ್ಯವಿಲ್ಲದ ಪ್ರಕರಣಗಳು.	122
(x)	ಶಿರಸ್ತೇದಾರರ ಟಿಪ್ಪಣಿ ಲಭ್ಯವಿಲ್ಲದ ಪ್ರಕರಣಗಳು.	138
(xi)	ತಹಶೀಲ್ದಾರರ ಟಿಪ್ಪಣಿ ಲಭ್ಯವಿಲ್ಲದ ಪ್ರಕರಣಗಳು.	303
(xii)	ಪಹಣಿಯಲ್ಲಿ ಪರಿಭಾರ ನಿಷೇಧ ನಮೂದಾಗದ ಅಥವಾ ತಪ್ಪಾಗಿ ನಮೂದಾದ ಪ್ರಕರಣಗಳು.	577

ಮೇಲಿನ ಕಾರ್ಯವೈಫಲ್ಯ ಪ್ರಕರಣಗಳ ಪೈಕಿ ಕೆಲವು ಪ್ರಕರಣಗಳಲ್ಲಿ ಒಂದಕ್ಕಿಂತ ಹೆಚ್ಚಿನ ನ್ಯೂನತೆಗಳು ಇರುವುದರಿಂದ, 1 ನೇ ಮತ್ತು 2ನೇ ಪಟ್ಟಿಯಲ್ಲಿ ಹೆಸರಿಸಿರುವ ಪ್ರಕರಣ ಹೊರತುಪಡಿಸಿ ಒಟ್ಟು 245 ಪ್ರಕರಣಗಳಲ್ಲಿ ಕಾರ್ಯವಿಧಾನ ವೈಫಲ್ಯಗಳನ್ನು ಗುರುತಿಸಲಾಗಿದೆ ಇವುಗಳಲ್ಲಿ ಭಾದಿತ ವಿಸ್ತೀರ್ಣ 517.26 ಎಕರೆ. (ಅನರ್ಹತೆವಾರು ಪಟ್ಟಿಯನ್ನು ಅನುಬಂಧ 5 ರಲ್ಲಿ ಮತ್ತು ಕಾರ್ಯವಿಧಾನ ವೈಫಲ್ಯದ ಪ್ರಕರಣಗಳ ಪಟ್ಟಿಯನ್ನು ಅನುಬಂಧ 6 ರಲ್ಲಿ ಲಗತ್ತಿಸಲಾಗಿದೆ). ಈ ಭೂಮಿಯ ಮಂಜೂರಾತಿಯ ಬಗ್ಗೆ ಪರಿಶೀಲಿಸಿ ಕ್ರಮವಹಿಸಲು ಮಾನ್ಯ,

CONFIDENTIAL

ಉಪವಿಭಾಗಾಧಿಕಾರಿಗಳಿಗೆ ಸೂಚಿಸಬಹುದಾಗಿದೆ. ಇಂತಹ ನ್ಯೂನತೆಗಳನ್ನು ತಡೆಗಟ್ಟಲು ಕಂದಾಯ ಇಲಾಖೆಯ ಸಿಬ್ಬಂದಿಗಳಿಗೆ ಮತ್ತು ಅಧಿಕಾರಿಗಳಿಗೆ ಸೂಕ್ತ ತರಬೇತಿಯನ್ನು ನೀಡಬಹುದು. ಅರ್ಹ ಫಲಾನುಭವಿಗಳಿಗೆ ಅಧಿಕಾರಿಗಳ ತಪ್ಪಿನಿಂದ ತೊಂದರೆ ಆಗುವುದನ್ನು ತಪ್ಪಿಸಲು ಈ ಅನರ್ಹತೆಗಳನ್ನು ತರಿಪಡಿಸಲು ಈ ಕೆಳಗಿನ ಕ್ರಮವಹಿಸಬಹುದು. (Table 13)

ಕ್ರ.ಸಂ	ಗುರುತಿಸಿರುವ ಕಾರ್ಯವಿಧಾನ ವೈಫಲ್ಯ	ತರಿಪಡಿಸಲು ಕೈಗೊಳ್ಳಬಹುದಾದ ಕ್ರಮ
(i)	ಮಂಜೂರಾತಿ ವರದಿ ಅಪೂರ್ಣವಾಗಿರುವ ಪ್ರಕರಣಗಳು.	ಪ್ರಸ್ತುತ ಕಾರ್ಯನಿರ್ವಹಿಸುತ್ತಿರುವ ಸಿಬ್ಬಂದಿಯಿಂದ ಪೂರ್ಣ ಪ್ರಮಾಣದ ವರದಿ ವಡೆದು ಅನರ್ಹ ಪ್ರಕರಣಗಳನ್ನು ರದ್ದುಪಡಿಸಲು ಕ್ರಮವಹಿಸಬಹುದು
(ii)	ಟಿಪ್ಪಣಿ ಲಭ್ಯವಿಲ್ಲದ / ಅಪೂರ್ಣ ಟಿಪ್ಪಣಿ ಇರುವ ಪ್ರಕರಣಗಳು.	ಕೂಡಲೇ ದುರಸ್ತಿಗೆ ಕ್ರಮವಹಿಸಬಹುದು / ಸಾಗುವಳಿ ಚೀಟಿಯಲ್ಲಿ ನಮೂದಿಸಿರುವ ಜಕ್ಕುಬಂದಿ ಮತ್ತು ಸ್ವಾಧೀನದಂತೆ ನಿಯಮಾನುಸಾರ ಕ್ರಮವಹಿಸಬಹುದು
(iii)	ಸರ್ವೆ ನಕಾಶೆ ಲಭ್ಯವಿಲ್ಲದ ಪ್ರಕರಣಗಳು.	ಇನ್ನೊಮ್ಮೆ ಹಣ ಸಂದಾಯ ಮಾಡಲು ಕ್ರಮವಹಿಸಬಹುದು / ಸಿಬ್ಬಂದಿಯಿಂದ ಹಣ ವಸೂಲು ಮಾಡಬಹುದು
(iv)	ಹಣಸಂದಾಯ ರಸೀದಿ ಲಭ್ಯವಿಲ್ಲದ ಪ್ರಕರಣಗಳು.	ಹೊಸದಾಗಿ ಆಕ್ಷೇಪಣೆ ಕರೆದು ನಿಯಮಾನುಸಾರ ಕ್ರಮವಹಿಸಬಹುದು
(v)	ಸಾರ್ವಜನಿಕ ಮಾಹಿತಿ (ಆಕ್ಷೇಪಣೆ ಕೊಡುವ) ನಮೂನೆ ಲಭ್ಯವಿಲ್ಲದ ಪ್ರಕರಣಗಳು.	ಆಕಾರಬಂದಿಗೂ ಪಹಣಿಗೂ ತಾಳೆ ಮಾಡಿ ಮಂಜೂರಾತಿ ವಿಸ್ತೀರ್ಣ ಲಭ್ಯ ವಿಸ್ತೀರ್ಣ ಕ್ಷಿಂತ ಹೆಚ್ಚಿಗೆ ಇದ್ದಲ್ಲಿ ಸ್ವಾಧೀನದಂತೆ ಮಂಜೂರಾತಿ ಕಡಿತಗೊಳಿಸಿ ದುರಸ್ತಿಗೆ ಕ್ರಮವಹಿಸಬಹುದು
(vi)	ಆಕಾರಬಂದ ವಿಸ್ತೀರ್ಣ ಕೂ, ಹೆಚ್ಚಿನ ವಿಸ್ತೀರ್ಣ ಪಹಣಿಯಲ್ಲಿರುವ ಪ್ರಕರಣಗಳು	ಮೈಕಿ ಪಹಣಿಗಲ್ಲಿ ಮಂಜೂರಾತಿ ನೀಡಿರುವ ಮಂಜೂರಾತಿಗಳು
(vii)	ಕಡತ ಲಭ್ಯವಿರುವ ಪ್ರಕರಣಗಳ ಮೈಕಿ ಭೂಮಿ ತಂತ್ರಾಳದಲ್ಲಿ ಅಳವಡಿಸುವಾಗ ಹಕ್ಕುಪತ್ರವನ್ನು ಕ್ರಮಬದ್ಧವಾಗಿ ಲಗತ್ತಿಸದ ಪ್ರಕರಣಗಳು.	
(viii)	ಹಕ್ಕುಪತ್ರದ ಅಪೂರ್ಣ ವ್ರತಿ	ಸರಿಯಾದ ಆದೇಶವ್ರತಿ ಮತ್ತು ಹಕ್ಕುಪತ್ರವನ್ನು

CONFIDENTIAL

	ಲಗತ್ತಿಸಿರುವ ಪ್ರಕರಣಗಳು	ಲಗತ್ತಿಸಲು ಅವಕಾಶ ನೀಡಿ ದಾಖಲಾತಿಯನ್ನು
	ಭೂಮಿ ತಂತ್ರಾಶದಲ್ಲಿ ಲಗತ್ತಿಸಿರುವ ದಾಖಲೆಯು ಪ್ರಕರಣಕ್ಕೆ ಸಂಬಂಧಿಸಿದ್ದಲ್ಲ	ಲಗತ್ತಿಸಲು ಕ್ರಮವಹಿಸಬಹುದು
	ಭೂಮಿ ತಂತ್ರಾಶದಲ್ಲಿ ಸಾಗುವಳಿ ಚೀಟಿ ಬದಲು ತಿಳುಪಳಿಕೆ ಪತ್ರದ ಪ್ರತಿಯನ್ನು ಲಗತ್ತಿಸಲಾಗಿದೆ	
	ಭೂಮಿ ತಂತ್ರಾಶಕ್ಕೆ ಲಗತ್ತಿಸಿರುವ ಪ್ರತಿ ತಂತ್ರಾಶದಲ್ಲಿ ಲಭ್ಯವಿಲ್ಲ	
(ix)	ವಿಷಯ ನಿರ್ವಾಹಕರ ಟಿಪ್ಪಣಿ ಲಭ್ಯವಿಲ್ಲದ ಪ್ರಕರಣಗಳು	ಮಂಜೂರಾತಿಗಳು ನೈಜವಿದ್ದಲ್ಲಿ ಈ ಕಾರಣಕ್ಕೆ ಯಾವುದೇ ಕ್ರಮವಹಿಸುವ ಅಗತ್ಯ ಇರುವುದಿಲ್ಲ
(x)	ಶಿರಸ್ತೇದಾರರ ಟಿಪ್ಪಣಿ ಲಭ್ಯವಿಲ್ಲದ ಪ್ರಕರಣಗಳು.	
(xi)	ತಹಶೀಲ್ದಾರರ ಟಿಪ್ಪಣಿ ಲಭ್ಯವಿಲ್ಲದ ಪ್ರಕರಣಗಳು.	
(x)	ಪಹಣಿಯಲ್ಲಿ ಪರಭಾರೆ ನಿಷೇಧ ನಮೂದಾಗದ ಅಥವಾ ತಪ್ಪಾಗಿ ನಮೂದಾದ ಪ್ರಕರಣಗಳು.	ಪಹಣಿಯಲ್ಲಿ ಪರಭಾರೆ ಬಗ್ಗೆ ನಮೂದಿಸಲು ಮತ್ತು ಅಗತ್ಯವಿದ್ದಲ್ಲಿ ಪಿ.ಟಿ.ಸಿ.ಎಲ್ ಫ್ಯಾಕ್ ಲಗತ್ತಿಸಲು ಕ್ರಮವಹಿಸಬಹುದು

ತನಿಖಾ ತಂಡವು ಗಮನಿಸಿದ ಇತರ ಅಂಶಗಳು

> ಉಪವಿಭಾಗಾಧಿಕಾರಿಗಳು ಪುನಃ ಪರಿಶೀಲನೆಗೆ ಆದೇಶ ಹೊರಡಿಸುವಾಗ ಯಾವ ಕಾರಣಕ್ಕೆ ಪ್ರಕರಣವನ್ನು ಈಗಾಗಲೇ ವಿಲೇ ಮಾಡಲಾಗಿತ್ತೋ ಆ ಬಗ್ಗೆ ಪೂರಕ ದಾಖಲೆಯನ್ನು ಪರಿಶೀಲಿಸಿದ ಬಗ್ಗೆ ಆದೇಶದಲ್ಲಿ ನಮೂದಿಸದೇ ಸಮಿತಿಗೆ ಮರಳಿಸಿ ಯಾಂತ್ರಿಕ ಆದೇಶವನ್ನು ಹೊರಡಿಸಿರುತ್ತಾರೆ ಅರ್ಜಿದಾರರ ಭೂ ಮಾಲಿಕತ್ವ ಹೆಚ್ಚಿಗೆ ಇದೆ ಎಂಬ ಪ್ರಕರಣದಲ್ಲಿ ಅವರಿಗೆ ಭೂ ಹಿಡುವಳಿಯನ್ನು ನಿರ್ಧರಿಸಿ ಅವರು ಅರ್ಹರೇ ಎಂಬ ಬಗ್ಗೆ ನಿಖರವಾಗಿ ಆದೇಶವನ್ನು ಹೊರಡಿಸುವ ಬದಲು ಈಗಾಗಲೇ ಹೆಚ್ಚಿನ ಹಿಡುವಳಿ ಇದೆ ಎಂದು ತೀರ್ಮಾನಿಸಿದ ಸಮಿತಿಗೆ ಯಾವುದೇ ನಿಖರ ನಿರ್ದೇಶನ ನೀಡದೇ ಹಿಂದಿರುಗಿಸಿರುವುದು ಸರಿಯಾದ ಕ್ರಮವಲ್ಲ. ಅದೇ ರೀತಿ ಸಾಗುವಳಿ ಇಲ್ಲ ಎಂದು ವಜಾಗೊಂಡ ಪ್ರಕರಣದಲ್ಲಿ ಸಾಗುವಳಿಯ ಬಗ್ಗೆ ನಿಖರವಾಗಿ ಪರಿಶೀಲನೆ ನಡೆಸಿ ಆದೇಶದಲ್ಲಿ ನಮೂದಿಸುವ ಅಗತ್ಯ ಇದೆ. ಪ್ರಕರಣಗಳನ್ನು ಹಿಂದಿರುಗಿಸಿದ ಉಪವಿಭಾಗಾಧಿಕಾರಿಗಳ ಪಟ್ಟಿಯನ್ನು ಮತ್ತು ಅವರು ಹಿಂದಿರುಗಿಸಿರುವ ಪ್ರಕರಣಗಳ ಸಂಖ್ಯೆಯನ್ನು ಈ ಕೆಳಗೆ ನಮೂದಿಸಲಾಗಿದೆ. ಈ ಅಧಿಕಾರಿಗಳ ಮೇಲೆ ಕ್ರಮ ಕೈಗೊಳ್ಳುವ ಬಗ್ಗೆ ಸರ್ಕಾರದ ಹಂತದಲ್ಲಿ ತೀರ್ಮಾನ ತೆಗೆದುಕೊಳ್ಳಬಹುದಾಗಿದೆ.



CONFIDENTIAL

ಉಪವಿಭಾಗಾಧಿಕಾರಿಗಳ ಹೆಸರು	ಅಧಿಕಾರಾವಧಿ	ಹಿಂದಿರುಗಿಸಿದ ಪ್ರಕರಣಗಳ ಸಂಖ್ಯೆ
ಜಿ ಅನುರಾಧಾ, ಕೆ.ಎ.ಎಸ್	24-09-2012 ಇಂದ 28-08-2014	4
ಬಿ ಬಿ ಸರೋಜಾ, ಕೆ.ಎ.ಎಸ್	25-07-2016 ಇಂದ 13-08-2018	1
ಬಿ ಆರ್ ರೂಪ, ಕೆ.ಎ.ಎಸ್	13-08-2018 ಇಂದ 10-03-2020	3
ಸಿದ್ದಲಿಂಗರದ್ಡಿ, ಕೆ.ಎ.ಎಸ್	10-05-2021 ಇಂದ 01-07-2023	2

• ಹುಜೂರು ಜಮಾಬಂದಿ ಸಮಯದಲ್ಲಿ ಸರ್ಕಾರದ ಸುತ್ತೋಲೆ ಸಂಖ್ಯೆ ಆರ್ ಡಿ 41 ಎಲ್ ಜಿ ಪಿ 2014 ದಿನಾಂಕ 13-03-2014 ರಂತೆ ಹುಜೂರು ಜಮಾಬಂದಿ ಅಧಿಕಾರಿಯ ಕಛೇರಿಯ ಸಿಬ್ಬಂದಿಯನ್ನು ನಿಯೋಜಿಸಿ ಎಲ್ಲ ಕಡತಗಳ ಪರಿಶೀಲನೆ ನಡವಳಿಕೆ ಎಂದು ತಿಳಿಸಿರುತ್ತಾರೆ ಅದರಂತೆ ಕಮಿಷನ್ ಜಾಸ್ತಿ ವಹಿ, ಬಂಜರು ತಕ್ಕ ಇವುಗಳನ್ನು ಪರಿಶೀಲಿಸಬೇಕಾದ ಅಗತ್ಯವಿದೆ ಪರಿಶೀಲಿಸಿದ ನಂತರ ಕಂಡುಬಂದ ಅಂಶಗಳ ಬಗ್ಗೆ ಹುಜೂರು ಅಧಿಕಾರಿಯ ವರದಿಯಲ್ಲಿ ಅದನ್ನು ನಮೂದಿಸಬೇಕು ಮತ್ತು ತಪ್ಪಿತಸ್ತ ಪ್ರಕ್ರಿಯೆ ಮೇಲೆ ಶಿಸ್ತುಕ್ರಮಕ್ಕೆ ಶಿವಾರಸ್ತು ಮಾಡಬೇಕು ಎಂದು ಸೂಚಿಸಲಾಗಿದೆ. ಹುಜೂರು ಜಮಾಬಂದಿ ದಾಖಲೆಗಳನ್ನು ಪರಿಶೀಲಿಸಲಾಗಿ ಈ ವಹಿಗಳನ್ನು ಪರಿಶೀಲನೆ ನಡೆಸಿದ ಬಗ್ಗೆ ದಾಖಲೆಗಳು ಲಭ್ಯವಿಲ್ಲ. ಭೂಕಂದಾಯ ನಿಯಮ 108 ಸಿ(2) ರಲ್ಲಿ ನಿಗದಿ ಮಾಡಿರುವಂತೆ ಭೂಮಿಗಳ ಅನಧಿಕೃತ ಅಧಿಭೋಗದ ಸಕ್ರಮಗೊಳಿಸುವುದಕ್ಕಾಗಿ ರಜಿಷ್ಟ್ರರು ನಮೂನೆ 53 ನ್ನು ಜಮಾಬಂದಿ ಸಮಯದಲ್ಲಿ ಪರಿಶೀಲಿಸಬೇಕಾಗ ಅಗತ್ಯವಿತ್ತು ತಾಲ್ಲೂಕಿನ ರಜಿಷ್ಟ್ರರು ಪರಿಶೀಲಿಸಿದಾಗ ರಜಿಷ್ಟ್ರರಲ್ಲಿ ಅಗತ್ಯ ಕಲಂಗಳು ಇರುವುದಿಲ್ಲ ಮತ್ತು ಮಾಹಿತಿಯನ್ನು ಕಾಲಕಾಲಕ್ಕೆ ಕಾಲೋಚಿತಗೊಳಿಸಿಲ್ಲ. (ಉದಾಹರಣೆಗೆ ಮಂಜೂರಾತಿ ವಿವರವನ್ನು ಸಹ ನಮೂದಿಸಿಲ್ಲ). 1992 ರಿಂದ 2023 ರ ವರೆಗೆ ಕರ್ತವ್ಯ ನಿರ್ವಹಿಸಿದ ಹುಜೂರು ಜಮಾಬಂದಿ ಅಧಿಕಾರಿಗಳ ಮೇಲೆ ಯಾವ ಕ್ರಮ ಕೈಗೊಳ್ಳಬೇಕು ಎಂಬ ಬಗ್ಗೆ ಸರ್ಕಾರದ ಹಂತದಲ್ಲಿ ತೀರ್ಮಾನ ತೆಗೆದುಕೊಳ್ಳಬೇಕಾಗಿದೆ.

• ಭೂಮಿ ತಂತ್ರಾಶದಲ್ಲಿ ಪರಿಶೀಲಿಸಲಾಗಿ 01 ಫೆಬ್ರವರಿ 2023 ರಿಂದ 31 ಮಾರ್ಚ್ 2023 ರ ಅವಧಿಯಲ್ಲಿ ಪರಿಶೀಲನೆ ನಡೆಸಿದ 2103 ಪ್ರಕರಣಗಳ ಪೈಕಿ 934 ಹಕ್ಕುವತ್ಯದ ದಾಖಲೆಯನ್ನು ಭೂಮಿ ತಂತ್ರಾಶದಲ್ಲಿ ಅಳವಡಿಸಿ ಅನುಮೋದಿಸಲಾಯಿತು.

• ಭೂಮಂಜೂರಾತಿಯ ಸಮಯದಲ್ಲಿ ಭೂ ವರ್ಗೀಕರಣ (land classification) ದಂತೆ ಭೂಮಿಯ ವಿಸ್ತೀರ್ಣವನ್ನು ಡಿ ವರ್ಗಕ್ಕೆ ಈ ಕೆಳಗಿನಂತೆ ಪರಿವರ್ತಿಸಿ ಹಿಡುವಳಿ ವಿಸ್ತೀರ್ಣ ನಿಗದಿಪಡಿಸಬೇಕಾಗಿರುತ್ತದೆ.

CONFIDENTIAL

- o 1 ಎಕರೆ ಅ ವರ್ಗದ 8 ಅಣಕಿಂತ ಹೆಚ್ಚಿನ ಮಣ್ಣಿನ ವರ್ಗೀಕರಣ ಹೊಂದಿದ ಭೂಮಿ = 5.16 ಎಕರೆ/ಗುಂಟೆ ಡಿ ವರ್ಗದ ಭೂಮಿ
- o 1 ಎಕರೆ ಅ ವರ್ಗದ 8 ಅಣಕಿಂತ ಕಡಿಮೆ ಮಣ್ಣಿನ ವರ್ಗೀಕರಣ ಹೊಂದಿದ ಭೂಮಿ = 4.06 ಎಕರೆ/ಗುಂಟೆ ಡಿ ವರ್ಗದ ಭೂಮಿ
- o 1 ಎಕರೆ ಬ ವರ್ಗದ 8 ಅಣಕಿಂತ ಹೆಚ್ಚಿನ ಮಣ್ಣಿನ ವರ್ಗೀಕರಣ ಹೊಂದಿದ ಭೂಮಿ = 3.24 ಎಕರೆ/ಗುಂಟೆ ಡಿ ವರ್ಗದ ಭೂಮಿ
- o 1 ಎಕರೆ ಬ ವರ್ಗದ 8 ಅಣಕಿಂತ ಕಡಿಮೆ ಮಣ್ಣಿನ ವರ್ಗೀಕರಣ ಹೊಂದಿದ ಭೂಮಿ = 2.28 ಎಕರೆ/ಗುಂಟೆ ಡಿ ವರ್ಗದ ಭೂಮಿ
- o 1 ಎಕರೆ ಸಿ ವರ್ಗದ 8 ಅಣಕಿಂತ ಹೆಚ್ಚಿನ ಮಣ್ಣಿನ ವರ್ಗೀಕರಣ ಹೊಂದಿದ ಭೂಮಿ = 2.16 ಎಕರೆ/ಗುಂಟೆ ಡಿ ವರ್ಗದ ಭೂಮಿ.
- o 1 ಎಕರೆ ಸಿ ವರ್ಗದ 8 ಅಣಕಿಂತ ಕಡಿಮೆ ಮಣ್ಣಿನ ವರ್ಗೀಕರಣ ಹೊಂದಿದ ಭೂಮಿ = 1.32 ಎಕರೆ/ಗುಂಟೆ ಡಿ ವರ್ಗದ ಭೂಮಿ.

ಆದರೆ ಕಡತವನ್ನು ತಯಾರಿಸುವಾಗ ಈಗಾಗಲೇ ಹೊಂದಿರುವ ಭೂಮಿಯ ವಿಸ್ತೀರ್ಣವನ್ನು ನಮೂದಿಸುವಾಗ ಮೇಲಿನಂತೆ ಪರಿವರ್ತಿಸಿ ಹಿಡುವಳಿ ವಿಸ್ತೀರ್ಣ ನಿಗದಿಪಡಿಸಿರುವು ಲ್ಲ.

ಸರ್ವೆ ಇಲಾಖೆಯಿಂದ ನಕ್ಷೆಯನ್ನು ನೀಡುವಾಗ ನಿರ್ಬಂಧಿತ ಅಂತರ ಮತ್ತು ಜಮೀನಿನ ತರಹ ಗುರುತಿಸಬೇಕಾಗಿದೆ. ಈ ಮಾಹಿತಿಯನ್ನು ನೀಡಲು ಭೂದಾಖಲೆಗಳ ಸಹಾಯಕ ನಿರ್ದೇಶಕರು ಸಕ್ಷಮ ಪ್ರಾಧಿಕಾರ ಆಗಿರುತ್ತಾರೆ. ಅಂದರೆ ಈ ಮಾಹಿತಿಯು ಸರ್ವೆ ಇಲಾಖೆಯಲ್ಲಿಯೇ ಲಭ್ಯ ಇರುತ್ತದೆ. ನಕ್ಷೆ ತಯಾರಿಸುವಾಗ ಭೂಮಾಪಕರು ಅನರ್ಹತೆಗಳನ್ನು ಗುರುತಿಸಿರುವುದಿಲ್ಲ. ಕೆಲವು ಕಡತಗಳಲ್ಲಿ ಈಗಾಗಲೇ ದುರಸ್ತಿ ಆಗಿದ್ದು ದುರಸ್ತಿ ಸಮಯದಲ್ಲಿ ಸಹ ಭೂದಾಖಲೆಗಳ ಸಹಾಯಕ ನಿರ್ದೇಶಕರು ಭೂದಾಖಲೆಗಳ ಉಪನಿರ್ದೇಶಕರು ಮತ್ತು ದುರಸ್ತಿ ನಕ್ಷೆ ತಯಾರಿಸಿದ ಭೂಮಾಪಕರು ಈ ಬಗ್ಗೆ ತಕರಾರನ್ನು ನಮೂದಿಸಿರುವುದಿಲ್ಲ. ಆದುದರಿಂದ ಸಂಬಂಧಿಸಿದ ಭೂಮಾಪಕರು, ಭೂದಾಖಲೆಗಳ ಸಹಾಯಕ ನಿರ್ದೇಶಕರು ಮತ್ತು ಭೂದಾಖಲೆಗಳ ಉಪನಿರ್ದೇಶಕರನ್ನು ಸಹ ತಪ್ಪಿತಸ್ಥರು ಎಂದು ಪರಿಗಣಿಸಬೇಕಾಗಿದೆ.

ಅರಣ್ಯ ಇಲಾಖೆಯು ನೀಡಿದ ವರದಿಯಂತೆ ಅನೇಕ ಸರ್ವೆ ನಂಬರುಗಳಲ್ಲಿ ಆಕಾರಬಂದು ವಿಸ್ತೀರ್ಣಕ್ಕಿಂತ ಹೆಚ್ಚಿನ ವಿಸ್ತೀರ್ಣವನ್ನು ಅರಣ್ಯ ಎಂದು ಗುರುತಿಸಿರುವುದು ಕಂಡುಬರುತ್ತದೆ. ಕೆಲವು ಪ್ರಕರಣದಲ್ಲಿ ಅರಣ್ಯ ಇಲಾಖೆಯ ವಿಸ್ತೀರ್ಣವನ್ನು 50 ವರ್ಷಕ್ಕೂ ಹಿಂದಿನ ಅಧಿಸೂಚನೆಯ ಆಧಾರದಲ್ಲಿ ಕೋರುತ್ತಿದ್ದು ಕಂದಾಯ ದಾಖಲೆಯಲ್ಲಿ ಇಂಡೀಕರಣ ಏಕೆ ಆಗಿಲ್ಲ ಮತ್ತು ಇಂಡೀಕರಣಗೊಳಿಸಲು ಅರಣ್ಯ ಇಲಾಖೆಯು ಸಿಬ್ಬಂದಿ ಯಾವ ಕ್ರಮ ಕೈಗೊಂಡರು ಎಂಬ ಬಗ್ಗೆ ಜಿಜ್ಞಾಸೆ ಉಂಟಾಗುತ್ತದೆ. ಪೂರ್ಣ ವಿಸ್ತೀರ್ಣ ಅಥವಾ ಆಕಾರಬಂದು ವಿಸ್ತೀರ್ಣಕ್ಕಿಂತ ಹೆಚ್ಚಿನ ವಿಸ್ತೀರ್ಣ ಅರಣ್ಯ



CONFIDENTIAL

ಬಲಮ ವರದಿಸಿರುವ ಪ್ರಕರಣದಲ್ಲಿ ಕಲ್ಪವೃ ಸರ್ವೆ ನಂಬರುಗಳನ್ನು ದಿಶಾಂಕ ತಂತ್ರಜ್ಞದಲ್ಲಿ ಪರಿಶೀಲಿಸಿ ಉಪಗ್ರಹ ನಕ್ಷೆಯನ್ನು ನೋಡಿದಾಗ (ಅನುಭಂದ 16 ರಲ್ಲಿ ಪ್ರತಿ ಲಗತ್ತಿಸಿದೆ) ಈ ಸರ್ವೆ ನಂಬರುಗಳಲ್ಲಿ ರೈತರು ಉಳುಮೆ ಮಾಡುತ್ತಿರುವುದು ಕಂಡುಬರುತ್ತದೆ. ಈ ಬಗ್ಗೆ ಕೆಳಗಿನ ಸರ್ವೆನಂಬರುಗಳ ನಕ್ಷೆಗಳನ್ನು ವರದಿಗೆ ಲಗತ್ತಿಸಿದೆ. (Table 14)

ಗ್ರಾಮ	ಸರ್ವೆ ನಂಬರು	ಆಕಾರಬಂದ ವಿಸ್ತೀರ್ಣ	ಅರಣ್ಯ ವಿಸ್ತೀರ್ಣ	ಅರಣ್ಯದ ವಿಧ	ದಿಶಾಂಕ ನಕ್ಷೆ ಪುಟ ಸಂಖ್ಯೆ
ಅಣ್ಣೇಗರ	130	159.19	159.19	Deemed forest	1
ಅಣ್ಣೇಗರ	131	127.15	127.15	Deemed forest	2
ಉಡುಗರ	114	153.21	153.21	Deemed forest	3
ಎಮ್ಮದೊಡಿ	70	10599.13	10599.13	Section 4	4-8
ಎಮ್ಮದೊಡಿ	71	566.15	566.15	Section 4	
ಎಮ್ಮದೊಡಿ	72	2456.14	2456.14	Section 4	
ಎಮ್ಮದೊಡಿ	73	439.33	439.33	Section 4	
ಎಮ್ಮದೊಡಿ	77	2179.3	2179.3	Section 4	
ಕಂಚುಗಲ್	129	402.5	402.5	Protected Forest	9
ಕುಂಕಾನಾಡು	28	83.24	83.24	Deemed forest	10
ಕಬಸವನುಳ್ಳಿ	53	32.00	32.00	Deemed forest	11
ಕಬಿದರ	44	287.4	287.4	Protected Forest	12
ಕಬಿದರ	45	256.10	256.10	Protected Forest	13
ಕಬಿದರ	99	284.32	284.32	Protected Forest	14
ಗುಂಡುಸಾಗರ	34	15.37	15.37	Deemed forest	15
ಗುಂಡುಸಾಗರ	35	32.20	32.20	Deemed forest	16
ಮಲ್ಲಾಪಟ್ಟ	71	15.39	15.39	Deemed forest	17
ಮುಗಳಿಕಟ್ಟ	43	93.09	93.09	Deemed forest	18

CONFIDENTIAL

ಯಗಟೆ	258	26.29	26.29	Deemed forest	19
ಸಾಣ್ಹಳೆ	34	27.29	27.29	Deemed forest	20

ಅರಣ್ಯ ಇಲಾಖೆಯು ಭೂಮಿಯನ್ನು ತನ್ನ ಸುಪರ್ದಿಯಲ್ಲಿ ಇಟ್ಟುಕೊಳ್ಳಲು, ಒತ್ತುವರಿ ತೆರವುಗೊಳಿಸಲು, ಅನಧಿಕೃತವಾಗಿ ಮಂಜೂರಾತಿಯಾದಲ್ಲಿ ನಿಯಮ 108(ಕೆ) ಅಡಿಯಲ್ಲಿ ರದ್ದುಪಡಿಸಲು ಸಕ್ರಮ ಪ್ರಾಧಿಕಾರಕ್ಕೆ ಮೇಲ್ಮನವಿ ಸಲ್ಲಿಸಿರುವುದು ಕಂಡುಬಂದಿರುವುದಿಲ್ಲ. ಅದುದರಿಂದ ಅರಣ್ಯ ಇಲಾಖೆಯ ಅಧಿಕಾರಿಗಳ ಮೇಲೆ ಶಿಸ್ತುಕ್ರಮ ಜರುಗಿಸುವ ಬಗ್ಗೆ ಸರ್ಕಾರದ ಹಂತದಲ್ಲಿ ತೀರ್ಮಾನಿಸಬೇಕಾಗಿದೆ.

ಭೂಮಂಜೂರಾತಿಯಲ್ಲಿ ಅಕ್ರಮಗಳನ್ನು ತಡೆಗಟ್ಟಲು ಕೈಗೊಳ್ಳಬಹುದಾದ ಕ್ರಮಗಳು

ಕಡೂರು ತಾಲ್ಲೂಕಿಗೆ ಸಂಬಂಧಿಸಿದಂತೆ ಸುಧೀರ್ಘ ಪರಿಶೀಲನೆ ನಡೆಸಿದ ನಂತರ ಸಮಿತಿಯು ಇನ್ನುಮುಂದೆ ಕಂದಾಯ ಇಲಾಖೆಯಲ್ಲಿ ಇಂತಹ ಪ್ರಕರಣಗಳನ್ನು ತಡೆಗಟ್ಟಲು ಕೈಗೊಳ್ಳಬಹುದಾದ ಕ್ರಮದ ಬಗ್ಗೆ ಈ ಕೆಳಗಿನಂತೆ ಶಿಪಾರಿಸು ಮಾಡಿರುತ್ತದೆ

- 1 ಮಂಜೂರಾತಿ ಪ್ರಕ್ರಿಯೆಯನ್ನು ಗಣಕೀಕೃತಗೊಳಿಸುವುದು
- 2 ಅಭಿಲೇಖಾಲಯದ ಕಡತ ನಿರ್ವಹಣೆಯನ್ನು ವೈಜ್ಞಾನಿಕವಾಗಿ ಮಾಡುವುದು
- 3 ಭೂಮಿ ತಂತ್ರಾಶದಲ್ಲಿ ಅಗತ್ಯ ಬದಲಾವಣೆಗಳು
- 4 ಇತರ ಕ್ರಮಗಳು

ಮೇಲಿನ ಮೇಲಿನ ಪ್ರತಿ ಅಂಶಗಳ ಬಗ್ಗೆ ಈ ಕೆಳಗಿನಂತೆ ವಿವರವಾದ ಟಿಪ್ಪಣಿಯನ್ನು ತನಿಖಾ ತಂಡವು ಮಂಡಿಸಿದೆ.

1. ಮಂಜೂರಾತಿ ಪ್ರಕ್ರಿಯೆಯನ್ನು ಗಣಕೀಕೃತಗೊಳಿಸುವುದು.

ಕಡೂರು ಹಾಗೂ ಮುಡಿಗರೆ ತಾಲ್ಲೂಕಿನ ಮಂಜೂರಾತಿಗಳನ್ನು ಪರಿಶೀಲಿಸಿದಾಗ ಮೇಲಿನ ಅನೇಕ ನ್ಯೂನತೆಗಳನ್ನು ಗಮನಿಸಲಾಗಿದ್ದು, ಇಂತಹ ನ್ಯೂನತೆಗಳು ರಾಜ್ಯದಾದ್ಯಂತ ಕಂಡುಬರುವ ಸಾಧ್ಯತೆ ಇರುತ್ತದೆ. ತಂಡದ ಸದಸ್ಯರು ಈಗಾಗಲೇ ಅನೇಕ ಕಡೆ ತಹಶೀಲ್ದಾರರಾಗಿ ಕಾರ್ಯನಿರ್ವಹಿಸಿರುವುದರಿಂದ ಇಂತಹ ಸಮಸ್ಯೆಯನ್ನು ತಡೆಗಟ್ಟಲು ಮತ್ತು ಅರ್ಜಿಗಳನ್ನು ಶೀಘ್ರವಾಗಿ ತೀರ್ಮಾನಿಸಲು ಪ್ರತ್ಯೇಕ ತಂತ್ರಾಶವನ್ನು ಅಭಿವೃದ್ಧಿಪಡಿಸುವುದು ಸೂಕ್ತ ಎಂದು ತಂಡದ ಅಭಿಪ್ರಾಯವಾಗಿದೆ. ಈ ತಂತ್ರಾಶವು ಈ ಕೆಳಗಿನ ವೈಶಿಷ್ಟ್ಯಗಳನ್ನು ಹೊಂದಿರಬೇಕು.

- > ತಂತ್ರಾಶದಲ್ಲಿ ಲಭ್ಯವಿರುವ ಅರ್ಜಿಗಳ ಮೇಲೆ ಮಾತ್ರ ಕ್ರಮವಹಿಸಲು ಅವಕಾಶವಿರಬೇಕು.
- > ನಿರ್ಭಂದಿತ ಅಂತರದಲ್ಲಿ ಮಂಜೂರಾತಿಯನ್ನು ತಡೆಗಟ್ಟಬೇಕು.

CONFIDENTIAL

- ಅನರ್ಹ ಭೂಮಿ ತರಹ ನಮೂನೆ 57 ರಲ್ಲಿ ಗೋಮಾಳ ಈಗಾಗಲೇ ಕಾಯ್ದಿರಿಸಿದ ಜಮೀನು ಅರಣ್ಯ ಇತ್ಯಾದಿ) ಯಲ್ಲಿ ಮಂಜೂರಾತಿಗೆ ಅವಕಾಶ ನೀಡಬಾರದು.
- ಅರ್ಹತೆಯ ಬಗ್ಗೆ ಮಾಹಿತಿ ಲಭ್ಯವಿರಬೇಕು (ವಯಸ್ಸು ಈಗಾಗಲೇ ಹೊಂದಿರುವ ಭೂಮಿ ಇತ್ಯಾದಿ).
- ಅರ್ಹತಾ ದಿನಾಂಕದಂದು ಸಾಗುವಳಿ ಮಾಡಿರುವ ಬಗ್ಗೆ ಮಾಹಿತಿ ಒದಗಿಸಬೇಕು.
- ಮಂಜೂರಾತಿಯ ಎಲ್ಲ ಹಂತಗಳು ಸ್ವಯಂಚಾಲಿತವಾಗಿ ದಾಖಲಾಗಬೇಕು (ಕ್ಷೇತ್ರ ವರದಿ ಕಛೇರಿ ಮಾಹಿತಿ ತಹಶೀಲ್ದಾರರ ಅಭಿಪ್ರಾಯ ಸಮೀತಿ ನಿರ್ಣಯ ಇತ್ಯಾದಿ)
- ಕಾಲಕಾಲಕ್ಕೆ ಮೇಲಧಿಕಾರಿಗಳಿಗೆ ಅಗತ್ಯವಿರುವ ವರದಿಗಳನ್ನು ನೀಡುವ ಸಾಮರ್ಥ್ಯ ಹೊಂದಿರಬೇಕು.

ಈ ಬಗ್ಗೆ ವಿವರವಾದ ರೂಪುರೇಷೆಯನ್ನು ಅನುಬಂಧ 26 ರಲ್ಲಿ ಲಗತ್ತಿಸಲಾಗಿದೆ.

2. ಅಭಿಲೇಖಾಲಯದ ಕಡತ ನಿರ್ವಹಣೆಯನ್ನು ವೈಜ್ಞಾನಿಕವಾಗಿ ಮಾಡುವುದು

ಹಿನ್ನೆಲೆ: ಕಂದಾಯ ಇಲಾಖೆಯು ಅತ್ಯಂತ ಪುರಾತನ ಇಲಾಖೆಯಾಗಿದ್ದು ಭಾರತದ ಬೆನ್ನಲುಬಾಗಿರುವ ರೈತರಿಗೆ ಸಂಬಂಧಿಸಿದ ಭೂದಾಖಲೆಗಳನ್ನು ನೀಡಿ ಸಂರಕ್ಷಿಸುವ ಕಲಸವನ್ನು ಅನಾದಿಕಾಲದಿಂದ ಮಾಡುತ್ತಿದೆ ಇತ್ತೀಚಿನ ದಿನಗಳಲ್ಲಿ ಸರ್ಕಾರದ ಅನೇಕ ಮಹತ್ವಾಕಾಂಕ್ಷಿ ಯೋಜನೆಗಳನ್ನು ಸಮಾಜದ ಕಟ್ಟಕಡೆಯ ವ್ಯಕ್ತಿಗೆ ತಲುಪಿಸುವಲ್ಲಿ ಕಂದಾಯ ಇಲಾಖೆಯ ಪಾತ್ರವು ಅತ್ಯಂತ ಪ್ರಮುಖವಾಗಿದೆ, ಪ್ರತಿದಿನ ತಾಲ್ಲೂಕು ಕಛೇರಿಗೆ 300-400 ರೈತರು ವಿವಿಧ ಕಾರಣಕ್ಕೆ ಭೇಟಿ ನೀಡುತ್ತಾರೆ. ಇವರಲ್ಲಿ ಸುಮಾರು 200 ಜನರು ಭೂಮಿಗೆ ಸಂಬಂಧಿಸಿದ ಹಳೆಯ ದಾಖಲೆಗಳನ್ನು ಪಡೆಯಲು ತಾಲ್ಲೂಕು ಕಛೇರಿಗೆ ಭೇಟಿ ನೀಡುತ್ತಾರೆ ಕಂದಾಯ ಇಲಾಖೆಯಲ್ಲಿ ಸ್ವಾತಂತ್ರ್ಯ ಪೂರ್ವದಿಂದ ಇಂದಿನ ತನಕದ ಭೂಮಿಗೆ ಸಂಬಂಧಿಸಿದ ವಿವಿಧ ದಾಖಲೆಗಳು ಲಭ್ಯವಿರುತ್ತವೆ.

ಭೂದಾಖಲೆಗಳ ನಿರ್ವಹಣೆಯಲ್ಲಿನ ಸಮಸ್ಯೆಗಳು

- ಸರ್ಕಾರದ ಅನೇಕ ಯೋಜನೆಗಳಲ್ಲಿ ಭೂ ಮಂಜೂರಾತಿಗಳು ನಡೆದಿದ್ದು ಪ್ರತಿ ತಾಲ್ಲೂಕು ಕಛೇರಿಯು ಅಗಾಧ ಪ್ರಮಾಣದ ದಾಖಲೆಗಳನ್ನು ಹೊಂದಿದೆ.
- ಅನೇಕ ದಾಖಲೆಗಳು ತಿಥಿಲವಾಗಿವೆ.
- ದಾಖಲೆಗಳನ್ನು ವಿವಿಧ ಕಛೇರಿಗಳಿಗೆ / ನ್ಯಾಯಾಲಯಗಳಿಗೆ ಒದಗಿಸಿರುವ ಬಗ್ಗೆ ಸಮಗ್ರ ಮಾಹಿತಿ ಲಭ್ಯವಿರುವುದಿಲ್ಲ.
- ಲಭ್ಯವಿರುವ ದಾಖಲೆಗಳು ಸಹ ಸರಿಯಾದ ನಿರ್ವಹಣೆ ಇಲ್ಲದೇ ರೈತರಿಗೆ ಸರಿಯಾದ ಸಮಯದಲ್ಲಿ ದೊರಕುತ್ತಲ್ಲ.
- ನಕಲಿ ದಾಖಲೆಗಳನ್ನು ಅಭಿಲೇಖಾಲಯದಲ್ಲಿ ಸೇರಿಸಿರುವ ಪ್ರಕರಣಗಳು ಬೆಳಕಿಗೆ ಬಂದಿವೆ.
- ಅನೇಕ ದಾಖಲೆಗಳನ್ನು ತಿದ್ದುಪಡಿ ಮಾಡಲಾಗಿದೆ.
- ಅನೇಕ ದಾಖಲೆಗಳನ್ನು ಉದ್ದೇಶಪೂರ್ವಕವಾಗಿ ನಾಶಮಾಡಲಾಗಿದೆ.



CONFIDENTIAL

- ದಾಖಲೆಗಳಿಗೆ ಅಗಾಧ ಬೇಡಿಕೆ ಇರುವುದರಿಂದ ದಾಖಲೆಗಳನ್ನು ಹುಡುಕಿ ನೀಡುವಲ್ಲಿ ಅವ್ಯವಹಾರ ನಡೆಯುತ್ತಿದೆ.

ಈ ಮೇಲಿನ ಕಾರಣಗಳಿಂದ ಜನಸಾಮಾನ್ಯರು ತುಂಬಾ ತೊಂದರೆಯನ್ನು ಅನುಭವಿಸುತ್ತಿದ್ದಾರೆ

ಪರಿಹಾರ

- ಲಭ್ಯವಿರುವ ಎಲ್ಲ ಕಡತಗಳನ್ನು ಸ್ಕ್ಯಾನ್ ಮಾಡಿ, ಕೆಟಲಾಗ್ ಇಂಡೆಕ್ಸಿಂಗ್ ಮಾಡಿದಲ್ಲಿ, ರೈತರಿಗೆ ದಾಖಲೆಗಳನ್ನು ಕೂಡಲೇ ನೀಡಬಹುದು.
- ಇದಕ್ಕಾಗಿ ಈಗಾಗಲೇ ಲಭ್ಯವಿರುವ ತಂತ್ರಾಶವನ್ನು ಬಳಸಬಹುದು ಅಥವಾ ಹೊಸದಾಗಿ ತಂತ್ರಾಶವನ್ನು ಅಭಿವೃದ್ಧಿಪಡಿಸಬಹುದು.

ಲಾಭಗಳು

- ಪ್ರಸ್ತುತ 30 ದಿನ (ಸಕಾಲದಡಿಯಲ್ಲಿ) ಕಾಯುವ ದಾಖಲೆಗಳನ್ನು 1 ದಿನದೊಳಗೆ ನೀಡಬಹುದು.
- ಸುಳ್ಳು ದಾಖಲೆ ಸೃಷ್ಟಿಯಾಗುವುದನ್ನು ತಡೆಗಟ್ಟಬಹುದು ಇದರಿಂದ ಬೆಲೆಬಾಳುವ ಸರಕಾರಿ ಭೂಮಿಯನ್ನು ಕಾಪಾಡಬಹುದು.
- ಶಿಥಿಲವಾಗುತ್ತಿರುವ ದಾಖಲೆಗಳನ್ನು ಕಾಪಾಡಬಹುದು ಮತ್ತು ಕಡತಗಳು ಕಳೆದುಹೋಗುವ ಹೆದರಿಕೆ ಇರುವುದಿಲ್ಲ.
- ದಾಖಲೆಗಳನ್ನು ಮುಚ್ಚಿಟ್ಟು ಕೆಲವು ನೌಕರರು ತೊಂದರೆ ನೀಡುವುದನ್ನು ತಪ್ಪಿಸಬಹುದು.
- ಅನೇಕ ಆರ್.ಟಿ.ಐ. ಲೋಕಾಯುಕ್ತ ಮತ್ತು ಇತರೇ ನ್ಯಾಯಾಲಯಗಳ ಪ್ರಕರಣಗಳಲ್ಲಿ ಸರಿಯಾದ ದಾಖಲೆಯನ್ನು ಸರಿಯಾದ ಸಮಯದಲ್ಲಿ ಒದಗಿಸಬಹುದು.
- ಭೂಮಂಜೂರಾತಿಗೆ ಸಂಬಂಧಿಸಿದಂತೆ ಕಡತಗಳನ್ನು ತಿದ್ದುಪಡಿ ಮಾಡುವುದು, ನಕಲಿ ಕಡತಗಳನ್ನು ತಯಾರಿಸುವುದು, ದಾಖಲೆಗಳನ್ನು ಮರೆಮಾಚುವುದು, ಕಡತ ಕಳೆದು ಹೋಗುವುದು, ದುರಸ್ತಿ ಮಾಡುವಲ್ಲಿನ ಅನೇಕ ತೊಡಕುಗಳನ್ನು ಇದರಿಂದ ತಡೆಹಿಡಿಯಬಹುದು ಹಾಗೂ ಅಮೂಲ್ಯವಾದ ಸರಕಾರಿ ಬೂಮಿಯನ್ನು ಸಂರಕ್ಷಿಸಬಹುದು.

3. ಭೂಮಿ ತಂತ್ರಾಶದಲ್ಲಿ ಅಗತ್ಯ ಬದಲಾವಣೆಗಳು

- ಭೂಮಿ ತಂತ್ರಾಶದ ತಹಶೀಲ್ದಾರ್ ಲಾಗಿನ್ ಮತ್ತು ಬಯೋಮೆಟ್ರಿಕ್ ಅನ್ನು ಆಧಾರ ತಂತ್ರಾಶದೊಂದಿಗೆ ಜೋಡಿಸಿ ಇನ್ನಷ್ಟು ಬಲಪಡಿಸಿದಲ್ಲಿ, ಬೇರೆ ವ್ಯಕ್ತಿಯ Digital Signature and Biometric ನೋಂದಾಯಿಸುವುದನ್ನು ತಡೆಗಟ್ಟಬಹುದು.
- ಹೊಸ ತಹಶೀಲ್ದಾರರ ಲಾಗಿನ್ ಸೃಷ್ಟಿಸುವಾಗ ಉಪವಿಭಾಗಾಧಿಕಾರಿಗಳ ಲಾಗಿನ್ ಬಳಸಬಹುದು.



CONFIDENTIAL

- ಒಂದು ಹುದ್ದೆಗೆ ಹೊಸ ವ್ಯಕ್ತಿಯ ಲಾಗಿನ್ ಸೃಜನೆಗೊಂಡಾಗ ಹಳೆಯ ಲಾಗಿನ್ ಸ್ವಯಂಚಾಲಿತವಾಗಿ ನಿಷ್ಕ್ರಿಯಗೊಳ್ಳುವಂತೆ ಸೂಕ್ತ ಬದಲಾವಣೆ ಮಾಡಬೇಕು. ಇದರಿಂದ ಒಂದೇ ಹುದ್ದೆಯ ಲಾಗಿನ್ ನಲ್ಲಿ ಏಕಕಾಲದಲ್ಲಿ ಒಂದಕ್ಕಿಂತ ಹೆಚ್ಚಿನ ಬಳಕೆದಾರರು ಇರುವುದನ್ನು ತಡೆಯಬಹುದು.
- ಭೂಮಿ ಶಿರಸ್ತೇದಾರರ ಲಾಗಿನ್ ಮಾಹಿತಿಯು ಪ್ರಸ್ತುತ ತಂತ್ರಾಶದಲ್ಲಿ ದಾಖಲಾಗದೇ ಇರುವುದರಿಂದ ಅನುಮೋದನೆ ನೀಡಿದ ಶಿರಸ್ತೇದಾರರನ್ನು ಗುರುತಿಸಲು ಅನಾಧ್ಯವಾಗಿದ ಭೂಮಿ ತಂತ್ರಾಶದಲ್ಲಿ ಈ ಮಾಹಿತಿ ಸಹ ಲಭ್ಯವಿರುವಂತೆ ಸೂಕ್ತ ಬದಲಾವಣೆ ಮಾಡಬಹುದು.
- ಒಂದೇ ಆದೇಶಸಂಖ್ಯೆ ಬಳಸಿ ಅರ್ಜಿಯನ್ನು ಲಗತ್ತಿಸಿದಲ್ಲಿ ತಂತ್ರಾಶವು ಅಪರೇಟರಿಗೆ ಇದರ ಸೂಚನೆಯನ್ನು ನೀಡಬೇಕು ಇದರಿಂದ ಒಂದೇ ಆದೇಶಕ್ಕೆ ಹಲವು ಬಾರಿ ಮ್ಯುಟೇಶನ್ ನಮೂದಾಗುವುದನ್ನು ತಡೆಯಬಹುದು.
- ಪಹಣಿಯಲ್ಲಿ ಈಗಾಗಲೇ ಇರುವ ಹೆಸರಿಗೆ ಮತ್ತೆ ಪಹಣಿ ದಾಖಲಾಗುತ್ತಿದ್ದಲ್ಲಿ ತಂತ್ರಾಶವು ಅಪರೇಟರಿಗೆ ಇದರ ಸೂಚನೆಯನ್ನು ನೀಡಬೇಕು ಇದರಿಂದ ಒಂದೇ ವ್ಯಕ್ತಿಗೆ ಕಣ್ಣಪ್ಪಿನಿಂದ ಹಲವು ಬಾರಿ ಮ್ಯುಟೇಶನ್ ನಮೂದಾಗುವುದನ್ನು ತಡೆಯಬಹುದು.
- ಮಂಜೂರು(ಅಕ್ರಮ ಸಕ್ರಮ) ಆಯ್ಕೆಯಂತೆ ಅರ್ಜಿಯನ್ನು ನಮೂದಿಸಿದಾಗ ಪರಿಭಾರ ನಿಷೇಧವನ್ನು ತಂತ್ರಾಶವು ಸ್ವಯಂಚಾಲಿತವಾಗಿ ನಮೂದಿಸಬೇಕು ಇದರಿಂದ ಪರಿಭಾರ ನಿಷೇಧ ನಮೂದು ಆಗದೇ ಇರುವುದನ್ನು ತಡೆಯಬಹುದು.
- ಮಂಜೂರು(ಅಕ್ರಮ ಸಕ್ರಮ) ಆಯ್ಕೆಯಂತೆ ಅರ್ಜಿಯನ್ನು ನಮೂದಿಸುವಾಗ ಮಂಜೂರಾತಿದಾರರ ಜಾತಿಯನ್ನು ಸಹ ನಮೂದಿಸಲು ಅವಕಾಶವನ್ನು ನೀಡಿ ಒಮ್ಮೆ ಅರ್ಜಿದಾರರು ಪಜಾ/ಪಪಂ ಆಗಿದ್ದಲ್ಲಿ ಪಿ.ಟಿ.ಸಿ.ಎಲ್ ಗುರುತು ಸ್ವಯಂಚಾಲಿತವಾಗಿ ನಮೂದಾಗುವಂತೆ ಸೂಕ್ತ ಬದಲಾವಣೆ ಮಾಡಬೇಕು. ಇದರಿಂದ ಪರಿಶಿಷ್ಟ ಜಾತಿ ಹಾಗೂ ಪಂಗಡಕ್ಕೆ ಮಂಜೂರಾದ ಜಮೀನಿಗೆ ಪಿ.ಟಿ.ಸಿ.ಎಲ್ ನಮೂದು ಆಗದೇ ಇರುವ ಪ್ರಕರಣವನ್ನು ತಡೆಯಬಹುದು.
- ಭೂಮಿ ತಂತ್ರಾಶವು ಸ್ವಯಂಚಾಲಿತವಾಗಿ ಜಮೀನಿನ ತರಹ (Type of land) ಪರಿಶೀಲಿಸಿ ಅನರ್ಹ ವಿಧದ ಭೂಮಿಯಲ್ಲಿ ಮಂಜೂರು ಆಯ್ಕೆಯಂತೆ ಅರ್ಜಿ ನಮೂದಿಸುವುದನ್ನು ನಿಷ್ಕ್ರಿಯಗೊಳಿಸಬೇಕು ಇದರಿಂದ ನಮೂನೆ 57 ರಲ್ಲಿ ಗೋಮಾಳ/ಶೇಂದಿವನ ಪಹಣಿ ನಮೂದಾಗುವುದನ್ನು ತಡೆಗಟ್ಟಬಹುದು.
- ಈಗಾಗಲೇ ಆಕಾರಬಂದ ಅನ್ನು ಗಣಕೀಕರಣಗೊಳಿಸಿರುವುದರಿಂದ ಪಹಣಿ ಕಲಂ 3 ಮತ್ತು 9 ನ್ನು ಆಕಾರಬಂದಿಗೆ ತಾಳೆ ಮಾಡಿದಲ್ಲಿ ಪಹಣಿಯಲ್ಲಿನ ಅನೇಕ ತಪ್ಪುಗಳನ್ನು ಕಂಡುಹಿಡಿಯ ಬಹುದು. ಇದರಿಂದ ಆಕಾರಬಂದಿಗೂ ಹೆಚ್ಚಿನ ವಿಸ್ತೀರ್ಣಕ್ಕೆ ಮಂಜೂರಾತಿ ನಡೆಯುವುದನ್ನು ತಡೆಯಬಹುದು.



CONFIDENTIAL

- ಹೊಸ ಮಂಜೂರಾತಿಯನ್ನು ನಮೂದಿಸುವಾಗ ಆಧಾರ ಸಂಖ್ಯೆ ನಮೂದನ್ನು ಕಡ್ಡಾಯಗೊಳಿಸಬೇಕು ಇದರಿಂದ ವ್ಯಕ್ತಿಯ ಹಿಡುವಳಿಯನ್ನು ಅನೇಕ ಸಲ ಒಂದೇ ವ್ಯಕ್ತಿಗೆ ಮಂಜೂರಾತಿಯಾಗುವುದನ್ನು, ಪಹಣಿ ನಮೂದಾಗುವುದನ್ನು, ಹಸರನ್ನು ಸ್ವಲ್ಪ ಬದಲಿಸಿ ದಾಖಲಿಸುವುದನ್ನು ತಡೆಯಬಹುದು
- ಕುಟುಂಬ ಮತ್ತು Fruits ತಂತ್ರಾಶದಲ್ಲಿ ಲಭ್ಯ ಮಾಹಿತಿಯನ್ನು ಭೂಮಿ ತಂತ್ರಾಶದೊಂದಿಗೆ ಸಮ್ಮಯಿಸಿ ವ್ಯಕ್ತಿಯ / ಕುಟುಂಬದ ಹಿಡುವಳಿಯನ್ನು ಮಂಜೂರು ಪಹಣಿ ನಮೂದಿಸುವ ಪ್ರಕ್ರಿಯೆಯಲ್ಲಿ ಕಂಡುಹಿಡಿಯುವ ಬಗ್ಗೆ ತಂತ್ರಾಶದಲ್ಲಿ ಸೂಕ್ತ ಬದಲಾವಣೆ ಮಾಡಬಹುದು
- ಅರಣ್ಯ ಭೂಮಿ ಅಮೃತಮಹಲ್ ಕಾವಲ್ ಅಥವಾ ಇನ್ನಿತರ ಕಾಯ್ದಿರಿಸಿದ ಭೂಮಿಗ ಹಾಗೂ ನಿರ್ಭಂದಿತ ಅಂತರದ ಸರ್ವೆ ನಂಬರುಗಳಿಗೆ ವಿಶೇಷ ಫ್ಲಾಗ್ ಅಳವಡಿಸಲು ಮತ್ತು ಈ ಫ್ಲಾಗ್ ಅನ್ನು ಕೇವಲ ಜಿಲ್ಲಾಧಿಕಾರಿಗಳ ಲಾಗಿನ್ ನಲ್ಲಿ ತೆರವುಗೊಳಿಸಲು ಅವಕಾಶ ಕಲ್ಪಿಸಬಹುದು
- ಮಂಜೂರಾತಿಯ (ಅಕ್ರಮ ಸಕ್ರಮ) ಮ್ಯಟೇಶನ್ ವರದಿ ತಾಲ್ಲೂಕುವಾರು ಪೂರ್ವನಿರ್ಧಾರಿತ ಸಂಖ್ಯೆಗಳನ್ನು ಮೀರಿದಾಗ ಸ್ವಯಂಚಾಲಿತವಾಗಿ ಗುರುತಿಸಿರುವ ಮೇಲಧಿಕಾರಿಗಳಿಗೆ ವರದಿಯಾಗುವಂತೆ (Whatsapp ಮೂಲಕ) ಭೂಮಿ ತಂತ್ರಾಶದಲ್ಲಿ ಸೂಕ್ತ ಅವಕಾಶ ಕಲ್ಪಿಸಬೇಕು ಇದರಿಂದ ಒಂದೇ ತಾಲ್ಲೂಕಿನಲ್ಲಿ ಅನೇಕ ಮಂಜೂರಾತಿಗಳಾದಲ್ಲಿ ಶೀಘ್ರವಾಗಿ ನಿಗಾ ವಹಿಸಲು ಸಹಕಾರಿಯಾಗುತ್ತದೆ
- ಕೃತಕ ಬುದ್ಧಿವಂತಿಕೆ ಉಪಯೋಗಿಸಿ (ವಿವಿಧ ಪರಿಶೀಲನೆ / ಮಿತಿ ಲಗತ್ತಿಸಿ) ತಾಲ್ಲೂಕಿನಲ್ಲಿ ನಡೆಯುವ ಸಂಶಯಾಸ್ಪದ ವ್ಯವಹಾರಗಳ ವರದಿಯು ಸ್ವಯಂಚಾಲಿತವಾಗಿ ಗುರುತಿಸಿರುವ ಮೇಲಧಿಕಾರಿಗಳಿಗೆ ವರದಿಯಾಗುವಂತೆ (Whatsapp ಮೂಲಕ) ಭೂಮಿ ತಂತ್ರಾಶದಲ್ಲಿ ಸೂಕ್ತ ಅವಕಾಶ ಕಲ್ಪಿಸಬೇಕು (ಉದಾಹರಣೆಗೆ ಶಿರಸ್ತೇದಾರರ / ರಾಜಸ್ವ ನಿರೀಕ್ಷಕರ ಲಾಗಿನ್ ಗಳು ಪದೇ ಪದೇ ಬದಲಾದಲ್ಲಿ ಮಂಜೂರಾತಿ ನಮೂದು ತಿಂಗಳಿಗೆ 50ಕ್ಕಿಂತ ಹೆಚ್ಚಿಗೆ ಆದಲ್ಲಿ ಇತ್ಯಾದಿ)

4. ಇತರ ಕ್ರಮಗಳು

- ಸಿಬ್ಬಂದಿಗಳಿಗೆ ಕನಿಷ್ಠ 5 ವರ್ಷಗಳಿಗೊಮ್ಮೆ ಕಡ್ಡಾಯ ತರಬೇತಿಯನ್ನು ನೀಡಬೇಕು ಪ್ರತಿ ಪದೋನ್ನತಿಗೆ ಮುಂಚೆ ತರಬೇತಿಯನ್ನು ಕಡ್ಡಾಯಗೊಳಿಸಬೇಕು. ಪದೋನ್ನತಿಗೆ ಪರೀಕ್ಷೆಗಳನ್ನು ನಡೆಸಿ ಉತ್ತೀರ್ಣರಾದವರನ್ನು ಮಾತ್ರ ಪದೋನ್ನತಿಗೆ ಪರಿಗಣಿಸಬಹುದು ಪ್ರಸ್ತುತ ಕೇವಲ ಪ್ರೋಬೇಶನರಿ ಅವಧಿ ಘೋಷಣೆಗೆ ಈ ವಿಧಾನವನ್ನು ಅನುಸರಿಸಲಾಗುತ್ತಿದೆ
- ಕಂದಾಯ ಇಲಾಖೆಯು ಮಾತ್ರ ಇಲಾಖೆಯಾಗಿದ್ದು ಕಂದಾಯ ವಿಷಯದೊಂದಿಗೆ ಪ್ರಕೃತಿ ವಿಕೋಪ, ಕೃಷಿ ಗಣತಿ, Crop Survey, Crop experiment, ಜುನಾವಣೆ, ಜನಗಣತಿ ಒಳಗೊಂಡಂತೆ ಯಾವುದೇ ತುರ್ತು ಪರಿಸ್ಥಿತಿಯಲ್ಲಿ ಸಹ ಮುಂಚೂಣಿಯಲ್ಲಿ



CONFIDENTIAL

- ಕಾರ್ಯ ನಿರ್ವಹಿಸುವುದರಿಂದ ಸಿಬ್ಬಂದಿಯ ಕೂರತೆ ಇಲ್ಲದಂತೆ ಕಾಲಕಾಲಕ್ಕೆ ನೇಮಕಾತಿ ಪದೋನ್ನತಿ ನೀಡಲು ಕ್ರಮ ಕೈಗೊಳ್ಳಬೇಕು
- ಒಬ್ಬ ಸಿಬ್ಬಂದಿಯು ಒಂದೇ ತಾಲ್ಲೂಕಿನಲ್ಲಿ 3-5 ವರ್ಷಕ್ಕಿಂತ ಹೆಚ್ಚಿಗೆ ನಿರಂತರವಾಗಿ ಕಾರ್ಯ ನಿರ್ವಹಿಸದಂತೆ ಕ್ರಮಕೈಗೊಳ್ಳಬೇಕು
 - ಸಿಬ್ಬಂದಿಗಳಿಗೆ ಕೇಂದ್ರಸರ್ಕಾರದ ಮಾದರಿಯಲ್ಲಿ ವೇತನವನ್ನು ನೀಡಿ, ಸೂಕ್ತ ದರದಲ್ಲಿ ಭತ್ಯೆಯನ್ನು ನೀಡಬೇಕು (HRA and DA, etc) ಪ್ರಸ್ತುತ ನೀಡುತ್ತಿರುವ ಮನೆ ಬಾಡಿಗೆ ದರದಲ್ಲಿ ರಾಜ್ಯದ ಯಾವುದೇ ಭಾಗದಲ್ಲಿ ಬಾಡಿಗೆ ಮನೆಯನ್ನು ಪಡೆಯುವುದು ಅಸಾಧ್ಯವಾಗಿದೆ. ಪ್ರಯಾಣ ಭತ್ಯೆ ನೀಡಲು ಕಂದಾಯ ಇಲಾಖೆಗೆ ಸರಿಯಾದ ಪ್ರಮಾಣದಲ್ಲಿ ಹಣ ಬಿಡುಗಡೆ ಮಾಡಬೇಕು. ಕ್ಷೇತ್ರ ಸಿಬ್ಬಂದಿಗೆ ಫೋಲೋಸಿ ಮಾದರಿಯಲ್ಲಿ ವಿಶೇಷ ಭತ್ಯೆಯನ್ನು ನೀಡುವ ಬಗ್ಗೆ ಪರಿಗಣಿಸಬಹುದು ಗ್ರಾಮ ಆಡಳಿತಾಧಿಕಾರಿಗಳು ಮತ್ತು ರಾಜಸ್ವ ನಿರೀಕ್ಷಕರಿಗೆ ಕಛೇರಿ ಕಟ್ಟಡ ಮತ್ತು ಕೇಂದ್ರ ಸ್ಥಾನದಲ್ಲಿ ವಸತಿ ವ್ಯವಸ್ಥೆ ಒಡಗಿಸಿದಲ್ಲಿ ಕೇಂದ್ರ ಸ್ಥಾನದಲ್ಲಿ ವಾಸವಿರುವ ಉತ್ತೇಜನವನ್ನು ನೀಡಿದಂತೆ ಆಗುತ್ತದೆ ಕಂದಾಯ ಇಲಾಖೆಯ ಎಲ್ಲ ನೌಕರರಿಗೂ ಕೇಂದ್ರಸ್ಥಾನದಲ್ಲಿ ವಸತಿ ಸಂಕೀರ್ಣ ಒದಗಿಸಬಹುದು ಇದರಿಂದ ಇಲಾಖೆಯ ಸಿಬ್ಬಂದಿಯು ಹೆಚ್ಚಿನ ಸೇವೆಯನ್ನು ಸಾರ್ವಜನಿಕರಿಗೆ ಒದಗಿಸಲು ಅನುಕೂಲವಾಗುತ್ತದೆ.
 - ಸರ್ಕಾರವು ಕಾಲಕಾಲಕ್ಕೆ ಅಕ್ರಮ ಮಂಜೂರಾತಿಯನ್ನು ಸಕ್ರಮ ಗೊಳಿಸುವ ತಿದ್ದುಪಡಿಗಳನ್ನು ಜಾರಿಗೆ ತರುವುದರಿಂದ ಸಾರ್ವಜನಿಕರು ಸರ್ಕಾರಿ ಭೂಮಿಯನ್ನು ಒತ್ತುವರಿ ಮಾಡುವುದು ನಮ್ಮ ಅಧಿಕಾರ/ಹಕ್ಕು ಎಂದು ಪರಿಗಣಿಸಿರುವುದರಿಂದ ಸರ್ಕಾರಿ ಭೂಮಿಯನ್ನು ಕಾಪಾಡುವುದು ಕಂದಾಯ ಇಲಾಖೆಗೆ ಅತ್ಯಂತ ಕಷ್ಟಕರ ಕಲಸವಾಗಿರುತ್ತದೆ ಒತ್ತುವರಿಯನ್ನು ತಡೆಗಟ್ಟುವ ಬಗ್ಗೆ ತಹಶೀಲ್ದಾರರಿಗೆ ಹೆಚ್ಚಿನ ಅಧಿಕಾರವನ್ನು ನೀಡಬಹುದು ಕಲಂ 39 ರಲ್ಲಿ ಅಧಿಕಾರವನ್ನು ಜಿಲ್ಲಾಧಿಕಾರಿಗಳಿಗೆ ಮಾತ್ರ ನೀಡಿರುವುದರಿಂದ ವಿಳಂಬವಾಗುತ್ತದೆ. ಪ್ರಸ್ತುತ ಕಲಂ 104 ರಲ್ಲಿ ತಹಶೀಲ್ದಾರರಿಗೆ ಜಿಲ್ಲಾಧಿಕಾರಿಗಳು ಮಂಜೂರು ಮಾಡಲು ಅಧಿಕಾರ ಹೊಂದಿರುವ ಭೂಮಿ(ಉದಾ ಗೋಮಾಳ, ಸರ್ಕಾರಿ ಖರಾಬು) ನೋಟೀಸು ನೀಡಲು ಅಧಿಕಾರವಿಲ್ಲ. ತಹಶೀಲ್ದಾರರಿಗೆ ಈ ಅಧಿಕಾರವನ್ನು ಪ್ರತ್ಯಾಯೋಜಿಸಿದಲ್ಲಿ ಹೆಚ್ಚಿನ ಹಿಡಿತ ಸಾಧಿಸಬಹುದು.
 - ಅರಣ್ಯ ಇಲಾಖೆಗೆ ಸಂಬಂಧಿಸಿದ ಜಾಗೆಯನ್ನು ಭದ್ರಪಡಿಸಬೇಕಾದ ಆಗತ್ಯ ಇರುವುದರಿಂದ ಅರಣ್ಯ ಇಲಾಖೆಗೆ ಸಂಬಂಧಿಸಿದ ಭೂಮಿಯನ್ನು ಕೂಡಲೇ ಭೂಮಿಯಲ್ಲಿ ಇಂಡೀಕರಣಗೊಳಿಸಬೇಕು ಮತ್ತು ಜಂಟಿ ತನಿಖೆಯಿಂದ ಗಡಿಯನ್ನು ಗುರುತಿಸಿ ಸರ್ಕಾರದ ಸುತ್ತೋಲೆ ಕಂ ಇ 23 ಎಲ್ ಜಿ ಪಿ 2016 ದಿನಾಂಕ 05 ಡಿಸೆಂಬರ್ 2016 ರಲ್ಲಿ ಸೂಚಿಸಿರುವಂತೆ ಪಕ್ಕಾಪೋಡಿ ಮಾಡಲು ಕ್ರಮವಹಿಸಬೇಕು ಅರಣ್ಯ ಇಲಾಖೆಯು ಬೇಲಿಯನ್ನು ನಿರ್ಮಿಸಿ ಅಥವಾ ಕಂದಕವನ್ನು ತೋಡಿ ಗಡಿಯನ್ನು ನಿಖರವಾಗಿ ಗುರುತಿಸಿಕೊಂಡಲ್ಲಿ ಅತಿಕ್ರಮಣ ತಪ್ಪುತ್ತದೆ ಪರಿಭಾವಿತ ಅರಣ್ಯ (Deemed Forest) ಮತ್ತು ಸೆಕ್ಷನ್ 4 ಅಧಿಸೂಚನೆಯಾದ ಪ್ರಕರಣದಲ್ಲಿ ಕೂಡಲೇ ಸೆಕ್ಷನ್ 5 ಕ್ಕೆ ಕ್ರಮವಹಿಸಿ ಅರಣ್ಯ ವ್ಯವಸ್ಥಾಪನಾಧಿಕಾರಿಯು

CONFIDENTIAL

ಮುಂದಿನ ಕ್ರಮಕ್ಕೆಗೊಂಡು ಅರ್ಹ ತಪ್ಪಾಗಿ ಅರಣ್ಯ ಎಂದು ಗುರುತಿಸಿರುವುದನ್ನು ಕೂಡಲೇ ಸರಿಪಡಿಸಲು ಕ್ರಮಕ್ಕೆಗೊಳ್ಳಬೇಕು

- ಕಲಂ 192 ರಲ್ಲಿ ಪ್ರಕರಣ ದಾಖಲಿಸಲು ಪೋಲೀಸು ಇಲಾಖೆಗೆ ನಿರ್ದೇಶನ ನೀಡಬೇಕು. ಪ್ರಸ್ತುತ ಪೋಲೀಸರಿಗೆ ಈ ಬಗ್ಗೆ ಗೊಂದಲ ಇರುವುದರಿಂದ ನೇರವಾಗಿ ನ್ಯಾಯಾಲಯದಲ್ಲಿ ಪ್ರಕರಣ ದಾಖಲಿಸಲು ಸೂಚಿಸಿ ಹಿಂಬರಹ ನೀಡಿದ ಅನೇಕ ಪ್ರಕರಣಗಳಿವೆ
- ಈಗಾಗಲೇ ರಾಜ್ಯದಾದ್ಯಂತ ಸರ್ಕಾರಿ ಭೂಮಿಯ ಕೊರತೆ ಇರುವುದರಿಂದ ಹೊಸ ಮಂಜೂರಾತಿ ಅವಕಾಶವನ್ನು ನೀಡದೇ ಒತ್ತುವರಿದಾರರಿಗೆ ಮಾತ್ರ ಒಂದು ಬಾರಿ ಅವಕಾಶವನ್ನು ನೀಡಿ ವಾರ್ಷಿಕ ಕೃಷಿ ಗುತ್ತಿಗೆ ನೀಡಬಹುದು. ಹೊಸ ಒತ್ತುವರಿಯನ್ನು ಅತ್ಯಂತ ಗಂಭೀರವಾಗಿ ಪರಿಗಣಿಸಬೇಕು. ಇದರಿಂದ ಭೂಮಿಯನ್ನು ಮಂಜೂರಾತಿಯ ನಂತರ ಕೃಷಿಗೆ ನೀಡದೇ ಪರಿಭಾರ ಅವಧಿಯ ನಂತರ ಮಾರಾಟ ಮಾಡುವುದನ್ನು ತಡೆಗಟ್ಟಬಹುದು
- ಈಗಾಗಲೇ ನೀಡಿರುವ ಮಂಜೂರಾತಿ / ಗುತ್ತಿಗೆ (ಗಣಿ ಒಳಗೊಂಡು) ಮಾಹಿತಿಯನ್ನು ತಂತ್ರಾಶದಲ್ಲಿ ಅಳವಡಿಸಿ ಜಿಯೋಫಿನ್ಸಿಂಗ್ ಮಾಡಿ ಅವುಗಳನ್ನು ಸೆಟಲ್ಮೆಂಟ್ ಆಧಾರಿತ ಕೃತಕ ಬುದ್ಧಿವಂತಿಕೆ (Artificial Intelligence) ಬಳಸಿ ಉದ್ದೇಶ ಬದಲಾವಣೆ ಅದಲ್ಲಿ ಮಾಹಿತಿಯು ಗುರುತಿಸಿದ ಅಧಿಕಾರಿಗೆ ಸ್ವಯಂಚಾಲಿತವಾಗಿ ರವಾನೆಯಾಗುವಂತೆ ಕ್ರಮವಹಿಸಬಹುದು. (ಪ್ರಸ್ತುತ ಅರಣ್ಯ ಬೆಂಕಿ ಕಂಡುಹಿಡಿಯಲು ಈ ವಿಧಾನವನ್ನು ಅನುಸರಿಸಲಾಗುತ್ತಿದೆ) ಇದರಿಂದ ಹೊಸ ಒತ್ತುವರಿಯನ್ನು ಸಹ ಗುರುತಿಸಲು ಸಾಧ್ಯವಿದೆ


ಅಂತಿಮ ಸಂಕ್ಷಿಪ್ತ ವರದಿ

ಪ್ರತಿ ಪ್ರಕರಣಕ್ಕೆ ಸಂಬಂಧಿಸಿದಂತೆ ವಿವರವಾದ ವರದಿಯ ಒಂದು ಪ್ರತಿಯನ್ನು ಕಡತದಲ್ಲಿ ಇಡಲು ತಹಶೀಲ್ದಾರರಿಗೆ ಹಸ್ತಾಂತರಿಸಲಾಗಿದ್ದು, ಇನ್ನೊಂದು ಪ್ರತಿಯನ್ನು ಈ ವರದಿಗೆ ಲಗತ್ತಿಸಲಾಗಿದೆ ಈ ಮೇಲಿನ ವಿಷಯಗಳನ್ನು ಆದರಿಸಿ ಕಡೂರು ತಾಲ್ಲೂಕಿಗೆ ಸಂಬಂಧಿಸಿದಂತೆ ಈ ಕೆಳಗಿನಂತೆ ಪ್ರಕರಣಗಳನ್ನು ವರ್ಗೀಕರಣಗೊಳಿಸಿ ತನಿಖಾ ತಂಡವು ವರದಿಸಿರುತ್ತದೆ

	ಸಂಖ್ಯೆ	ವಿಸ್ತೀರ್ಣ (ಎಕರೆ)
ಒಟ್ಟೂ ಪ್ರಕರಣಗಳು	2243	5238.29
ಮಂಜೂರಾತಿಯಾಗಿರುವ ಅನರ್ಹ ಪ್ರಕರಣಗಳು	936	2349.07
ಮರುಪರಿಶೀಲನೆಗೆ ಶಿಪಾರಸು ಮಾಡಿದ ಪ್ರಕರಣಗಳು	1062	2371.36
ಕಾರ್ಯವಿಧಾನ ವೈಫಲ್ಯ ಕಂಡುಬಂದ ಪ್ರಕರಣಗಳು	245	517.26

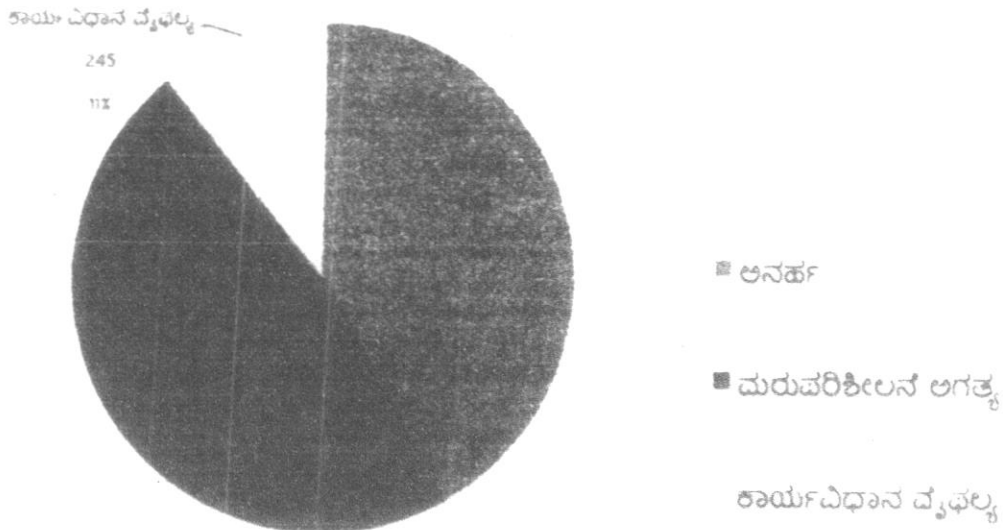
CONFIDENTIAL

ಕಡೂರು ತಾಲ್ಲೂಕು ಭೂ ಮಂಜೂರಾತಿ ಪರಿಶೀಲನಾ ವರದಿ

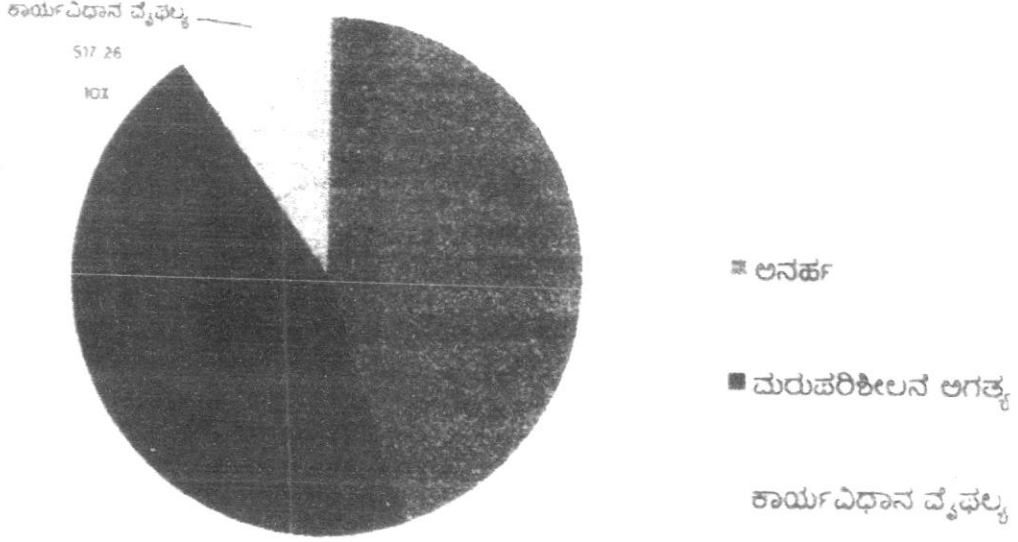


- ಒಟ್ಟು ಪ್ರಕರಣಗಳು
- ಮಂಜೂರಾತಿಯಾಗಿರುವ ಅನರ್ಹ ಪ್ರಕರಣಗಳು
- ಮರುಪರಿಶೀಲನೆಗೆ ಶಿಪಾರಸು ಮಾಡಿದ ಪ್ರಕರಣಗಳು
- ಕಾರ್ಯವಿಧಾನ ವೈಫಲ್ಯ ಕಂಡುಬಂದ ಪ್ರಕರಣಗಳು

ಕಡೂರು ತಾಲ್ಲೂಕು ಪ್ರಕರಣಗಳ ವಿಶ್ಲೇಷಣೆ : ಸಂಖ್ಯಾವಾರು



ಕಡೂರು ತಾಲ್ಲೂಕು ಪ್ರಕರಣಗಳ ವಿಶ್ಲೇಷಣೆ : ವಿಸ್ತೀರ್ಣ



ಶ್ರೀ. ಗಣಪತಿ ಶಾಸ್ತ್ರಿ
 ಶ್ರೀ. ಭೀಮಶಂಕರಾಚಾರ್ಯ
 ಕು. ನೀಲಪ್ರಭಾ
 ಕು. ರೇವಣ್ಣ
 ಶ್ರೀ. ವಿಜಯಕುಮಾರ ಜಿ. ಕಡತವಾರ
 ಶ್ರೀ. ಎ.ಆರ್. ಪುರುಷೋತ್ತಮ
 ಶ್ರೀ. ಅಮರ್ತ ಬಿ. ಶಾಸ್ತ್ರಿ
 ಶ್ರೀ. ಸಂಜಯ ಕಾಂಬೆ
 ಶ್ರೀ. ಬಸವರಾಜವೆಂ
 ಶ್ರೀ. ಎನ್.ಆರ್. ಕರಿಯಾನಾಯಕ
 ಶ್ರೀ. ಸಿ. ರಾಮಲಕ್ಷ್ಮಯ್ಯ

ಈ ವರದಿಗೆ ಈ ಕೆಳಗಿನ ದಾಖಲೆ / ವರದಿಗಳನ್ನು ಅಗತ್ಯಿಸಿದೆ

ಕ್ರ.ಸಂ	ಅನುಬಂಧದ ಹೆಸರು	ಪುಟಗಳು
1	ಅನರ್ಹ ಪ್ರಕರಣಗಳ ಅನರ್ಹತೆವಾರು ಪಟ್ಟಿ	47
1b	ಅನರ್ಹ ಪ್ರಕರಣಗಳಲ್ಲಿ ಭಾಗಿಯಾದ ವ್ಯಕ್ತಿಗಳ ವಿವರ (ಕಡತವಾರು)	47

CONFIDENTIAL

2	ಅನರ್ಹ ಪ್ರಕರಣಗಳ ಪಟ್ಟಿ	38
3	ಮರುವರತೀಲನೆಗೆ ಶಿವಾರಸು ಮಾಡಿದ ಪ್ರಕರಣಗಳ ಅನರ್ಹ ತೆವಾರು ಪಟ್ಟಿ	118
4	ಮರುವರತೀಲನೆಗೆ ಶಿವಾರಸು ಮಾಡಿದ ಪ್ರಕರಣಗಳ ಪಟ್ಟಿ	43
5	ಕಾರ್ಯವಿಧಾನ ವ್ಯವಸ್ಥೆ ಕಂಡುಬಂದಿರುವ ಪ್ರಕರಣಗಳ ಅನರ್ಹ ತೆವಾರು ಪಟ್ಟಿ	167
6	ಕಾರ್ಯವಿಧಾನ ವ್ಯವಸ್ಥೆ ಕಂಡುಬಂದಿರುವ ಪ್ರಕರಣಗಳ ಪಟ್ಟಿ	10
7	ಕಡತ ಲಭ್ಯವಿಲ್ಲದೇ, ಆರ್ಜಿ ವಹಿಯಲ್ಲಿ ನಮೂದಿಲ್ಲದೇ, ಸಮೀತಿಯಲ್ಲಿ ಮಂಡಿಸದೇ ಪಹಣಿ ನಮೂದಾದ ಪ್ರಕರಣಗಳ ಪಟ್ಟಿ	3
8	ಪ್ರಕರಣವಾರು ವಿವರವಾದ ವರದಿಯ ಪ್ರತಿ	4486
9	ಭೂದಾಖಲೆಗಳ ಸಹಾಯಕ ನಿರ್ದೇಶಕರಿಂದ ಜಮೀನಿನ ತರಹ ಮತ್ತು ಆಕಾರಬಂದಿನ ವಿಸ್ತೀರ್ಣದ ಬಗ್ಗೆ ಪಡೆದ ಮಾಹಿತಿ	ಮಿಂಚಂಚೆ ಮೂಲಕ
10	ಭೂದಾಖಲೆಗಳ ಸಹಾಯಕ ನಿರ್ದೇಶಕರಿಂದ ನಿರ್ಭಂದಿತ ಅಂತರದ ಬಗ್ಗೆ ಪಡೆದ ಮಾಹಿತಿ	5
11	ತಹಶೀಲ್ದಾರರಿಂದ ಪಡೆದ ಭೂಮಿ ತಂತ್ರಾಶದಲ್ಲಿ ಲಗತ್ತಿಸಿರುವ ಆದೇಶಪ್ರತಿಯ ಮಾಹಿತಿ	2699
12	ತಹಶೀಲ್ದಾರರಿಂದ ಪಡೆದ ಹಾಜರುಪಡಿಸದೇ ಇರುವ ಕಡತಗಳ ಪಟ್ಟಿ	11
13	ಅರಣ್ಯ ಇಲಾಖೆಯಿಂದ ಪಡೆದ ವಿವಿಧ ಪ್ರಕಾರದ ಅರಣ್ಯ ಭೂಮಿಯ ಬಗೆಗಿನ ಮಾಹಿತಿ	112
14	ಅಮ್ಯುತಮಹಲ್ ಕಾವಲು ಭೂಮಿಯ ಮಾಹಿತಿ	2
15	ತನಿಗೆ ಸಂಬಂಧಿಸಿದಂತೆ ನಮೂದಿಸಿರುವ ಆದೇಶಗಳ ಪ್ರತಿ	14
16	ಅರಣ್ಯ ಇಲಾಖಾ ಭೂಮಿಯ ಒತ್ತುವರಿಯ ಬಗ್ಗೆ ದಿಶಾಂಕ ಉಪಗ್ರಹ ನಕ್ಷೆ	20
17	ತನಿಪೆಯ ಸಮಯದಲ್ಲಿ ತನಿಖಾ ತಂಡವು ಜಿಲ್ಲಾಡಳಿತ ಮತ್ತು ಇತರ	9

ಇಲಾಖೆಗಳಿಗೆ ನೀಡಿದ ಮನವಿಗಳು

8	ಪಹಣಿ ವಿಸ್ತೀರ್ಣಕ್ಕೆ ಸಂಬಂಧಿಸಿದ ಮಾಹಿತಿಯನ್ನು ತಹಶೀಲ್ದಾರರಿಂದ ಮತ್ತು ಆಕಾರಬಂದು ಹಾಗೂ ಜಮೀನಿನ ತರಹ (ಕರ್ಡಾ) ಸಂಬಂಧಿಸಿದ ಮಾಹಿತಿಯನ್ನು ಭೂದಾಖಲೆಗಳ ಸಹಾಯಕ ನಿರ್ದೇಶಕರಿಂದ ಮಿಂಚಂಚೆಯ ಮೂಲಕ ಪಡೆಯಲಾಗಿದೆ.	ಮಿಂಚಂಚೆ ಮೂಲಕ
19	ಎಲ್ಲ ಪ್ರಕರಣಗಳಿಗೆ ಸಂಬಂಧಿಸಿದಂತೆ ಪ್ರಕರಣವಾರು ಮತ್ತು ವಿಷಯವಾರು ಸಂಗ್ರಹಿಸಿದ ವಿವರವಾದ ಮಾಹಿತಿಯ ಪ್ರತಿಯನ್ನು ಮಿಂಚಂಚೆಯ ಮೂಲಕ Excel Format ನಲ್ಲಿ ರವಾನಿಸಲಾಗಿದೆ ಇದರಿಂದ ವಿವಿಧ ಸಂಯೋಜನೆಯನ್ನು (permutation and combination) ಬಳಸಿ ಕೆಚ್ಚಿನ ಮಾಹಿತಿಯನ್ನು ಪಡೆಯಬಹುದಾಗಿದೆ.	ಮಿಂಚಂಚೆ ಮೂಲಕ

CONFIDENTIAL

20	ತಹಶೀಲ್ದಾರರು ಕಡೂರು ಅವರು ನೀಡಿದ ಕಡತ ನಿರ್ವಹಿಸಿದ ನೌಕರರ ಮಾಹಿತಿ	54
21	ಸುತ್ತೋಲೆಗಳ ಪ್ರತಿ	64
22	ತಹಶೀಲ್ದಾರರು ಕಡೂರು ಇವರಿಂದ ಪಡೆದ ಭೂಮಿ ಲಾಗಿನ್, RRT ಮತ್ತು LND ಸಿಬ್ಬಂದಿಗಳ ಮಾಹಿತಿ (ನೌಕರರು)	9
23	ತಹಶೀಲ್ದಾರರು ಕಡೂರು ಮತ್ತು ಇತರ ಅಧಿಕಾರಿಗಳಿಂದ ಪಡೆದ ಮಾಹಿತಿಗಳು (ಮಿಂಚಂಚೆ ಮತ್ತು WhatsApp Screenshot ಜೊತೆ)	36
24	ಕಾರ್ಯನಿರ್ವಹಿಸಿದ ತಹಶೀಲ್ದಾರರ ಮತ್ತು ಭೂ ಸಕ್ರಮಿಕರಣ ಸಮೀತಿ ಅಧ್ಯಕ್ಷರ ಮತ್ತು ಸದಸ್ಯರ ಮಾಹಿತಿ	4
25	ಸಕ್ಷಮ ಪ್ರಾಧಿಕಾರದಿಂದ ಹಿಂದಿರುಗಿಸಿದ ಕಡತಗಳ ಪಟ್ಟಿ	1
26	ಸಮೀತಿಯು ಶಿವಾರಸು ಮಾಡಿದ ತಂತ್ರಾಶದ ರೂಪುರೇಶಿ	5

ತನಿಖೆಯ ಸಮಯದಲ್ಲಿ ಅಗತ್ಯ ಸಹಕಾರವನ್ನು ನೀಡಿದ ತಾಲ್ಲೂಕು ಕಛೇರಿ ಸಿಬ್ಬಂದಿ, ತಹಶೀಲ್ದಾರರು, ಭೂಮಿ ಸಮಾಲೋಚಕರೊಂದಿಗೆ ಪ್ರತ್ಯಕ್ಷವಾಗಿ ಅಥವಾ ಪರೋಕ್ಷವಾಗಿ ಕಾರ್ಯನಿರ್ವಹಿಸಿದವರ ಸೇವೆಯನ್ನು ತನಿಖಾ ತಂಡವು ಸ್ಮರಿಸುತ್ತದೆ. ಜಿಲ್ಲಾಡಳಿತದ ವತಿಯಿಂದ ನೀಡಿದ ಸಹಕಾರ ಮತ್ತು ಜಿಲ್ಲಾಧಿಕಾರಿಗಳು, ಅಪರ ಜಿಲ್ಲಾಧಿಕಾರಿಗಳು, ಉಪವಿಭಾಗಾಧಿಕಾರಿಗಳು ಕಾಲಕಾಲಕ್ಕೆ ನೀಡಿದ ಸಲಹೆ ಸೂಚನೆಗಳಿಗೆ ತನಿಖಾ ತಂಡವು ರುಣಿಯಾಗಿರುತ್ತದೆ.

ಮಾನ್ಯ ಅಯುಕ್ತರು ಕಂದಾಯ ಇಲಾಖೆ ಮತ್ತು ಮಾನ್ಯ ಸರ್ಕಾರದ ಪ್ರಧಾನ ಕಾರ್ಯದರ್ಶಿಗಳು, ಕಂದಾಯ ಇಲಾಖೆ ಅವರು ಕಾಲಕಾಲಕ್ಕೆ ನೀಡಿದ ಸೂಚನೆಯಂತೆ ವರದಿಯನ್ನು ತಯಾರಿಸಲಾಗಿದ್ದು, ವರದಿಯನ್ನು ತಯಾರಿಸಲು ಮಾನ್ಯರ ನಿರ್ದೇಶನಗಳು ಅತ್ಯಂತ ಪ್ರಮುಖವಾಗಿರುತ್ತವೆ. ಕೆಲಸದ ಒತ್ತಡ ನಡುವೆಯೂ ಸಮಯವನ್ನು ನೀಡಿ ತನಿಖಾ ತಂಡದ ಸದಸ್ಯರಿಗೆ ಅತ್ಯಮೂಲ್ಯವಾದ ಕಲಿಕಾ ಅವಕಾಶವನ್ನು ಮಾನ್ಯರು ನೀಡಿರುತ್ತಾರೆ. ತನಿಖಾ ತಂಡವು ಮಾನ್ಯರಿಗೆ ಅಭಾರಿಯಾಗಿದೆ.


 ತನಿಖಾ ತಂಡದ ಪರಿವಾಗಿ

CONFIDENTIAL



ಕಂದಾಯ ಇಲಾಖೆ

**ಜಿಲ್ಲಾಧಿಕಾರಿಗಳ ಕಾರ್ಯಾಲಯ
ಚಿಕ್ಕಮಗಳೂರು ಜಿಲ್ಲೆ - 577101**

ಮಿಂಚಂಚೆ - gushastri@gmail.com Mobile - 9632510130

ತನಿಖೆ/ಸಿ ಆರ್ / 026 / 23-24

ದಿ 20 ಸೆಪ್ಟೆಂಬರ್ 2023

ಗೆ

ಮಾನ್ಯ ಸರ್ಕಾರದ ಪ್ರಧಾನ ಕಾರ್ಯದರ್ಶಿಗಳು

ಕಂದಾಯ ಇಲಾಖೆ

5ನೇ ಮಹಡಿ, ಬಹುಮಹಡಿ ಕಟ್ಟಡ

ಬೆಂಗಳೂರು - 560 001

ಮಾನ್ಯರೇ,

ವಿಷಯ	ಮುಡಿಗರೆ ತಾಲ್ಲೂಕಿನಲ್ಲಿ ಕರ್ನಾಟಕ ಭೂಕಂದಾಯ ಅಧಿನಿಯಮ ಕಲಂ 94 ಎ ಅಡಿಯಲ್ಲಿ ಮಾಡಿರುವ ಮಂಜೂರಾತಿಗಳ ಪರಿಶೀಲನಾ ವರದಿ
ಉಲ್ಲೇಖ	1. ಸರ್ಕಾರದ ಆದೇಶ ಸಂಖ್ಯೆ ಇ-ಆರ್‌ಡಿ 78 ಎಟಿಎಸ್ 2023 ದಿನಾಂಕ 12.09.2023. 2. ಸರ್ಕಾರದ ಆದೇಶ ಸಂಖ್ಯೆ ಇ.ಕಂ.ಇ 78 ಎಟಿಎಸ್-2023 ದಿನಾಂಕ 07.08.2023 3. ಮಾನ್ಯ ಜಿಲ್ಲಾಧಿಕಾರಿಗಳು ಚಿಕ್ಕಮಗಳೂರು ಜಿಲ್ಲೆ ಇವರ ಪತ್ರ ಸಂಖ್ಯೆ ಸಿಬ್ಬಂದಿ(1) ಸಿಆರ್ 83/2022-23 ದಿನಾಂಕ 22.08.2023

ಮುನ್ನುಡಿ: ಸರ್ಕಾರದ ಆದೇಶ ಸಂಖ್ಯೆ ಇ.ಕಂ.ಇ 78 ಎಟಿಎಸ್-2023 ದಿನಾಂಕ 07.08.2023 ಮತ್ತು ಮಾನ್ಯ ಜಿಲ್ಲಾಧಿಕಾರಿಗಳು ಚಿಕ್ಕಮಗಳೂರು ಜಿಲ್ಲೆ ಇವರ ಪತ್ರ ಸಂಖ್ಯೆ ಸಿಬ್ಬಂದಿ ಸಿಆರ್ 83/2022-23 ದಿನಾಂಕ 10.08.2023 ರಂತೆ 13 ಅಧಿಕಾರಿಗಳ ತಂಡವನ್ನು ಮುಡಿಗರೆ ತಾಲ್ಲೂಕಿನಲ್ಲಿ ಕರ್ನಾಟಕ ಭೂಕಂದಾಯ ಅಧಿನಿಯಮ ಕಲಂ 94 ಎ ಅಡಿಯಲ್ಲಿ ಮಾಡಿರುವ ಮಂಜೂರಾತಿಗಳ ಪರಿಶೀಲನಾ ನಡವಳಿ ವರದಿಯನ್ನು ನೀಡಲು ನಿಯೋಜಿಸಲಾಗಿದ್ದು, ಸುಮಾರು 15 ದಿನಗಳ ಪರಿಶೀಲನೆಯನ್ನು ನಡೆಸಿದ ತಂಡವು ಈ ಕೆಳಗಿನ ವರದಿಯನ್ನು ತಯಾರಿಸಿರುತ್ತದೆ **ಉಲ್ಲೇಖ 1 ರ ಸರ್ಕಾರಿ ಆದೇಶದಂತೆ ವರದಿಯನ್ನು ಅಂತಿಮಗೊಳಿಸಲಾಗಿದೆ.**

ಪ್ರಾಥಮಿಕ ವರದಿಯ ಕರಡು ಪ್ರತಿಯನ್ನು ಸಲ್ಲಿಸಿದ ಸಮಯದಲ್ಲಿ ಮಾನ್ಯ ಜಿಲ್ಲಾಧಿಕಾರಿಗಳು ಮತ್ತು ಮಾನ್ಯ ಸರ್ಕಾರದ ಪ್ರಧಾನ ಕಾರ್ಯದರ್ಶಿಗಳು, ಕಂದಾಯ ಇಲಾಖೆ ಇವರು ದಿನಾಂಕ

CONFIDENTIAL

29 ಅಗಷ್ಟ 2023 ರಂದು ನೀಡಿರುವ ಮೌಖಿಕ ನಿರ್ದೇಶನದಂತೆ ವರದಿಯನ್ನು ಪರಿಷ್ಕರಿಸಲು ತನಿಖೆ/ಸಿ ಆರ್ / 016 / 23-24 ದಿ. 29 ಅಗಷ್ಟ 2023 ರಂತೆ ಮಾರ್ಗದರ್ಶನ ಕೋರಲಾಯಿತು.

ದಿನಾಂಕ 31 ಅಗಷ್ಟ 2023 ರಂದು ಮಾನ್ಯ ಆಯುಕ್ತರು ಕಂದಾಯ ಇಲಾಖೆ ಅವರು ತನಿಖಾ ತಂಡದೊಂದಿಗೆ ಸುದ್ದಿವಾರ್ತೆ ಚರ್ಚೆಯನ್ನು ನಡೆಸಿ ತಂಡದ ಎಲ್ಲ ಅನುಮಾನಗಳಿಗೆ ಸೂಕ್ತ ಸಮಜಾಯಿಸಿ ನಿರ್ದೇಶನವನ್ನು ನೀಡಿರುತ್ತಾರೆ ತಂಡದ ಸದಸ್ಯರು ಮಾನ್ಯ ಆಯುಕ್ತರೊಂದಿಗೆ ಚರ್ಚಿಸಿದ ನಂತರ ಅನರ್ಹತೆಗಳು ಅವುಗಳನ್ನು ಗುರುತಿಸುವ ಕಾರ್ಯವಿಧಾನ ಮತ್ತು ಅನರ್ಹತೆಗಳನ್ನು ವರ್ಗೀಕರಿಸುವ ದಾಖಲೆಗಳನ್ನು ಸಂಗ್ರಹಿಸುವ ವಿಧಾನವನ್ನು ಮಾನ್ಯರ ಸೂಚನೆಯಂತೆ ಅಂತಿಮಗೊಳಿಸಲಾಯಿತು ಮಾನ್ಯ ಪ್ರಧಾನ ಕಾರ್ಯದರ್ಶಿಗಳು ಕಂದಾಯ ಇಲಾಖೆ ಅವರ ಸೂಚನೆಯಂತೆ ಅನರ್ಹ ಪ್ರಕರಣಗಳಲ್ಲಿ ಮಂಜೂರಾತಿಗೆ ಕಾರಣೀಭೂತರಾದ ವ್ಯಕ್ತಿಗಳನ್ನು ವರದಿಯಲ್ಲಿ ಗುರುತಿಸುವ ಬಗ್ಗೆ ಸಹ ಮಾನ್ಯ ಆಯುಕ್ತರು ಕಂದಾಯ ಇಲಾಖೆ ಅವರೊಂದಿಗೆ ಚರ್ಚಿಸಿ ವಿಧಾನವನ್ನು ಅಂತಿಮಗೊಳಿಸಲಾಯಿತು.

ತನಿಖಾ ತಂಡದ ಸದಸ್ಯರು(ನಿಯೋಜಿತ ತಹಶೀಲ್ದಾರರು)

- ಶ್ರೀ ಗಣಪತಿ ಶಾಸ್ತ್ರಿ
- ಶ್ರೀ ಬಿ.ಎಸ್ ರಾಜೇವ
- ಕು. ನೀಲಪ್ರಭಾ
- ಕು. ರೇಣುಕಮ್ಮ
- ಶ್ರೀ ವಿಜಯಕುಮಾರ ಜಿ. ಕಡಕೋಳ
- ಶ್ರೀ ಶಿವಕುಮಾರ ಶಾಬಾ
- ಶ್ರೀ ಪಿ.ಆರ್. ಗುರುರಾಜ್
- ಶ್ರೀ ವರಶುರಾಮ ಸತ್ತಿಗೇರಿ
- ಶ್ರೀ ಅಮರೇಶ ಬಿರಾದಾರ
- ಶ್ರೀ ಸಂಜಯ ಕಾಂಬ್ಲೆ
- ಶ್ರೀ ಬಸವರಾಜ ಎಂ
- ಶ್ರೀ ಎನ್. ಆರ್. ಕರಿಯಾ ನಾಯ್ಕ
- ಶ್ರೀ ಸಿ. ರಾಮಲಕ್ಷ್ಮಯ್ಯ

ಪ್ರಸ್ತಾವನೆ: ಉಲ್ಲೇಖ 2 ರ ಆದೇಶದಂತೆ ತಂಡವು ಜಿಲ್ಲಾಧಿಕಾರಿಗಳು ಚಿಕ್ಕಮಗಳೂರು ಅವರಲ್ಲಿ ವರದಿಮಾಡಿಕೊಂಡ ನಂತರ ಉಲ್ಲೇಖ 3 ರಂತೆ ಮುಡಿಗರೆ ತಾಲ್ಲೂಕಿನ ಮಂಜೂರಾತಿಗಳನ್ನು ಪರಿಶೀಲಿಸಲು ನಿಯೋಜಿಸಲಾಯಿತು. ಉಲ್ಲೇಖ 3 ರ ಆದೇಶದ 1ನೇ ಪ್ಯಾರಾದಲ್ಲಿ ಸೂಚಿಸಿದಂತೆ 2105 ಮಂಜೂರಾತಿ ಮ್ಯುಟೇಶನ್ ನಮೂದುಗಳ ಪಟ್ಟಿಯನ್ನು ಮಿಂಚಂಚೆಯ ಮೂಲಕ ಒದಗಿಸಲಾಯಿತು (ಮಿಂಚಂಚೆಯ ಪ್ರತಿ ಲಗತ್ತಿಸಿದೆ). ಪ್ರಮುಖವಾಗಿ ತನಿಖೆಯ ಉದ್ದೇಶವು ಸರಕಾರಿ ಜಮೀನನ್ನು ಅನರ್ಹರಿಗೆ ಕಾನೂನುಬಾಹೀರವಾಗಿ ಮಂಜೂರಾತಿ ನೀಡಿ ಸರಕಾರಕ್ಕೆ ಹಾನಿಯನ್ನು

CONFIDENTIAL

ಉಂಟುಮಾಡಿರುವುದರ ಬಗ್ಗೆ ಪರಿಶೀಲಿಸಿ ವರದಿಸುವುದು ಆಗಿರುವುದರಿಂದ ತನಿಖೆಯನ್ನು ಆದಷ್ಟು ಸರಳೀಕರಣಗೊಳಿಸುವ ಉದ್ದೇಶದಿಂದ ಅನರ್ಹತೆಗಳನ್ನು ಗುರುತಿಸುವ ಬಗ್ಗೆ ಹೆಚ್ಚಿನ ಆದ್ಯತೆಯನ್ನು ನೀಡಲಾಯಿತು. ಗುರುತಿಸಲಾಗಿರುವ ಪ್ರಮುಖ ಕಾರ್ಯಲೋಪಗಳ ಪ್ರಕರಣಗಳನ್ನು ಮರುಪರಿಶೀಲನೆಗೆ ಶಿಪಾರಿಸು ಮಾಡಲಾಗಿದೆಯೇ ಹೊರತು ಅನರ್ಹ ಎಂದು ಗುರುತಿಸಲಾಗಿಲ್ಲ. ಮುಂದುವರೆದು 31 ಅಗಷ್ಟ 2023 ರಂದು ಮಾನ್ಯ ಆಯುಕ್ತರು ಕಂದಾಯ ಇಲಾಖೆ ಇವರೊಂದಿಗೆ ಚರ್ಚಿಸಿದ ನಂತರ ನಮೂನೆಗಳನ್ನು ಅನರ್ಹತೆಗಳ ವಿಧಗಳನ್ನು ಚರ್ಚಿಸಿ ಅಂತಿಮಗೊಳಿಸಲಾಯಿತು. ಮಾನ್ಯ ಪ್ರಧಾನ ಕಾರ್ಯದರ್ಶಿಗಳು ಕಂದಾಯ ಇಲಾಖೆ ಅವರು ದಿನಾಂಕ 05 ಸೆಪ್ಟೆಂಬರ್ 2023 ರಂದು ತನಿಖಾಧಿಕಾರಿಗಳೊಂದಿಗೆ ಸಭೆ ನಡೆಸಿ ಹೆಚ್ಚಿನ ಸೂಚನೆಗಳನ್ನು ನೀಡಿದರು.

ಕರ್ನಾಟಕ ಭೂಕಂದಾಯ ಕಾಯ್ದೆ 1964 ರ ಕಲಂ 94 ಅ ರಂತೆ ಮಂಜೂರಾತಿಯನ್ನು ನೀಡುವಾಗ ಈ ಕೆಳಗಿನ ಕಾಯ್ದೆ ಮತ್ತು ನಿಯಮಗಳಲ್ಲಿ ನೀಡಿರುವ ಸೂಚನೆಗಳನ್ನು ಅನುಸರಿಸಬೇಕಾಗುತ್ತದೆ ಮತ್ತು ಕಾಲಕಾಲಕ್ಕೆ ಸರ್ಕಾರದಿಂದ ಹೊರಡಿಸಿರುವ ಈ ಕೆಳಗಿನ ಸುತ್ತೋಲೆಗಳಲ್ಲಿ ನೀಡಿರುವ ಸೂಚನೆಗಳನ್ನು ಅನುಸರಿಸಬೇಕಾಗುತ್ತದೆ.

- (i) ಕರ್ನಾಟಕ ಭೂಕಂದಾಯ ಕಾಯ್ದೆ 1964 ಕಲಂ 94 ಎ
- (ii) ಕರ್ನಾಟಕ ಭೂಕಂದಾಯ ನಿಯಮಗಳು 1966 ನಿಯಮ 108 (ಅಧ್ಯಾಯ 13 ಅ)
- (iii) ಕರ್ನಾಟಕ ಭೂಮಂಜೂರಾತಿ ನಿಯಮಗಳು 1969
- (iv) ಆರ್.ಡಿ 59 ಎಲ್ ಜಿ ಪಿ 92 ದಿನಾಂಕ 26 ಜೂನ್ 1992 - 94 ಎ ಅಡಿಯಲ್ಲಿ ಭೂಮಂಜೂರಾತಿ ಮಾಡುವ ಬಗ್ಗೆ ಮುಂದುವರೆದ ಸೂಚನೆಗಳು.
- (v) ಆರ್.ಡಿ 5 ಎಲ್ ಜಿ ಪಿ 92 ದಿನಾಂಕ 14 ಜುಲೈ 1992 - 94 ಎ ಅಡಿಯಲ್ಲಿ ಭೂಮಂಜೂರಾತಿ ಮಾಡುವ ಬಗ್ಗೆ ಸ್ಪಷ್ಟೀಕರಣಗಳು.
- (vi) ಆರ್.ಡಿ 13 ಎಲ್ ಜಿ ಪಿ 91(ಭಾಗ) ದಿನಾಂಕ 09 ಮೇ 1994 - ಸರ್ವೆ ನಕ್ಸೆ ಇಲ್ಲದೇ ಮಂಜೂರಾತಿ ನೀಡುವ ಬಗ್ಗೆ.
- (vii) ಆರ್.ಡಿ 94 ಎಲ್ ಜಿ ಪಿ 93 ದಿನಾಂಕ 02 ಫೆಬ್ರವರಿ 1994 ಗೋಮಾಳ ವಿಸ್ತೀರ್ಣ ತಗ್ಗಿಸುವ ಬಗ್ಗೆ ಉಪವಿಭಾಗಾಧಿಕಾರಿಗಳಿಗೆ ಅಧಿಕಾರ ಪ್ರತ್ಯಾಯೋಜಿಸುವ ಬಗ್ಗೆ.
- (viii) ಆರ್.ಡಿ 108 ಎಲ್ ಜಿ ಪಿ 93 ದಿನಾಂಕ 19 ಮಾರ್ಚ್ 1994 - ಅನಧಿಕೃತ ಸಾಗುವಳಿಯ ಅಕ್ರಮ ಮಂಜೂರಿಯನ್ನು ರದ್ದುಪಡಿಸುವ ಬಗ್ಗೆ.
- (ix) ಆರ್.ಡಿ 38 ಎಲ್ ಜಿ ಪಿ 98 ದಿನಾಂಕ 08 ನವೆಂಬರ್ 2000 - ನಮೂನೆ 53 ಅರ್ಜಿಗಳ ಭೂಮಂಜೂರಾತಿ ಮಾಡುವ ಬಗ್ಗೆ ಸ್ಪಷ್ಟೀಕರಣಗಳು.
- (x) ಆರ್.ಡಿ 168 ಎಲ್ ಜಿ ಪಿ 2014 ದಿನಾಂಕ 18 ಸೆಪ್ಟೆಂಬರ್ 2014 - ನಿರ್ಭಂದಿತ ಅಂತರ ನಿರ್ದರಣೆ ಮಾಡುವಾಗ ನೇರವಾಗಿ ಅಳತೆ ಮಾಡುವ ಬಗ್ಗೆ ಮತ್ತು ಮಾಹಿತಿಯನ್ನು ಭೂ ಮಾಪನ ಇಲಾಖೆಯಿಂದ ಪಡೆಯುವ ಕುರಿತು.
- (xi) ಕಂಇ 23 ಎಲ್ ಜಿ ಪಿ 2016 ದಿನಾಂಕ 18 ಜುಲೈ 2016 - ಬಾಕಿ ಅರ್ಜಿಗಳನ್ನು ಶೀಘ್ರವಾಗಿ ಇತ್ಯರ್ಥಪಡಿಸುವ ಕುರಿತು.



CONFIDENTIAL

- (xii) ಕಂಇ 23 ಎಲ್ ಜಿ ಪಿ 2016 ದಿನಾಂಕ 05 ಡಿಸೆಂಬರ್ 2016 - ಗ್ರಾಮ ಲೆಕ್ಕಿಗರು ಮತ್ತು ಕಂದಾಯ ನಿರೀಕ್ಷಕರು ನಕ್ಕೆ ತಯಾರಿಸುವ ಕುರಿತು ಹಾಗೂ ಅರಣ್ಯ ಭೂಮಿ ಮತ್ತು ಕಂದಾಯ ಭೂಮಿ ಒಂದೇ ಸರ್ವೆ ನಂಬರಿನಲ್ಲಿ ಇದ್ದಾಗ ಪಕ್ಕಾ ಪೋಡಿ ಆದನಂತರ ಮಂಜೂರಾತಿ ನೀಡುವ ಕುರಿತು
- (xiii) ಆರ್.ಡಿ 24 ಎಲ್ ಜಿ ಪಿ 2017(ಭಾಗ-1) ದಿನಾಂಕ 05 ಜೂನ್ 2017 - ಸಿ ಮತ್ತು ಡಿ ವರ್ಗದ ಜಮೀನನ್ನು ಮಂಜೂರು ಮಾಡುವ ಬಗ್ಗೆ
- (xiv) ಕಂ. ಇ 40 ಎಲ್ ಜಿ ಪಿ 2018 ದಿನಾಂಕ 25 ಅಕ್ಟೋಬರ್ 2018 - ನಿರ್ಭಂದಿತ ಅಂತರ ನಿರ್ಧರಣೆ ಮಾಡುವಾಗ ನೇರವಾಗಿ ಅಳತೆ ಮಾಡುವ ಬಗ್ಗೆ ಮತ್ತು ಮಾಹಿತಿಯನ್ನು ಭೂ ಮಾಪನ ಇಲಾಖೆಯಿಂದ ಪಡೆಯುವ ಕುರಿತು
- (xv) ಆರ್ ಡಿ 02 ಎಲ್ ಜಿ ಪಿ 2021 ದಿನಾಂಕ 24 ಫೆಬ್ರವರಿ 2022 - ನಮೂನೆ 57 ರಲ್ಲಿ ಗೋಮಾಳ/ಶೇಂದಿವನ ಜಮೀನನ್ನು ಮಂಜೂರು ಮಾಡದೇ ಇರುವ ಕುರಿತು
- (xvi) ಪಿಎಮ್ ಯು/ಮೋಜಿನಿ 10/2008-09 ದಿನಾಂಕ 21-08-2008 - ವೈಕಿ ಪಹಣಿಗಳನ್ನು ಸರಿಪಡಿಸುವ ಕುರಿತು
- (xvii) ಜಮಾಬಂದಿ ಬಗ್ಗೆ ಸರ್ಕಾರದ ಆದೇಶ ಸಂಖ್ಯೆ ಆರ್ ಡಿ 41 ಎಲ್ ಜಿ ಪಿ 2014, ದಿನಾಂಕ 13-03-2014

1 ಈ ಕೆಳಗಿನ ಅನರ್ಹತೆಯನ್ನು ವರದಿಯಲ್ಲಿ ಪರಿಗಣಿಸಲಾಗಿದ್ದು ಇಂತಹ ಅನರ್ಹತೆಯು ಕಂಡುಬಂದಲ್ಲಿ ಅಂತಹ ಫಲಾನುಭವಿಗಳನ್ನು ಅನರ್ಹ ಎಂದು ಗುರುತಿಸಲಾಗಿದೆ (Table 1)

ಕ್ರ.ಸಂ	ಅನರ್ಹತೆ	ಕಲಂ / ನಿಯಮ / ಸುತ್ತೋಲೆ
(i)	ಅರ್ಜಿಯನ್ನು ಸಲ್ಲಿಸಿದ ದಾಖಲಾತಿ ಲಭ್ಯವಿಲ್ಲದ ಪ್ರಕರಣಗಳು	ನಿಯಮ 108(ಸಿ)(2), ನಿಯಮ 108(ಸಿಸಿ)(2) ನಿಯಮ 108(ಸಿಸಿಸಿ)(2)
(ii)	ಅರ್ಹತಾ ದಿನಾಂಕದಂದು (ನಮೂನೆ 50 ಮತ್ತು 53 ರಲ್ಲಿ 01 ಎಪ್ರಿಲ್ 1989 (SC/ST), 01 ಎಪ್ರಿಲ್ 1987 (ಇತರೆ)) ಅರ್ಜಿದಾರರು 18 ವರ್ಷ ಪೂರೈಸದ ಪ್ರಕರಣಗಳು	ನಿಯಮ 108(ಎಫ್)(ii)
(iii)	ಕಡತ ಲಭ್ಯವಿಲ್ಲದೇ ಇರುವ ಮತ್ತು ಭೂಮಿ ತಂತ್ರಾಂಶದಲ್ಲಿ ಸಹ ಹಕ್ಕುಪತ್ರ/ಅಧಿಕೃತ ಜ್ಞಾಪನ ಲಭ್ಯವಿಲ್ಲದ ಪ್ರಕರಣಗಳು.	ಕಲಂ 94 ಮತ್ತು 108
(iv)	ನಮೂನೆ 57 ರಲ್ಲಿ ಗೋಮಾಳ/ಶೇಂದಿವನ ಜಮೀನಿನಲ್ಲಿ ಮಂಜೂರಾತಿ ನೀಡಿದ ಪ್ರಕರಣಗಳು	ಆರ್‌ಡಿ02 ಎಲ್‌ಜಿಪಿ 2021 ದಿನಾಂಕ 24 02 2022
(v)	ನಿರ್ಭಂದಿತ ಅಂತರದಲ್ಲಿ ಮಂಜೂರಾತಿಗೊಂಡ ಪ್ರಕರಣಗಳು.	ಕಲಂ 94 (ಎ) (4)
(vi)	ಅರಣ್ಯ ಇಲಾಖೆಯ ವರದಿಯಂತೆ ಅರಣ್ಯ ಭೂಮಿಯಲ್ಲಿ ನೀಡಿರುವ ಮಂಜೂರಾತಿಗಳು ಆಕಾರಬಂದು ವಿಸ್ತೀರ್ಣ ಕಿಂತ ಹೆಚ್ಚಿನ ಪ್ರದೇಶ ಅರಣ್ಯ ಎಂದು ಗುರುತಿಸಿರುವ ಪ್ರಕರಣಗಳು ಆಕಾರಬಂದನಂತೆ ಪೂರ್ಣ ವಿಸ್ತೀರ್ಣ ಅರಣ್ಯ ಎಂದು ಗುರುತಿಸಿರುವ ಪ್ರಕರಣಗಳು	ಕಂಇ 23 ಎಲ್ ಜಿ ಪಿ 2016 ದಿನಾಂಕ 05 ಡಿಸೆಂಬರ್ 2016

CONFIDENTIAL

(vii)	ಆರ್ಜಿಫಿ ವಹಿಯನ್ನು ತಿದ್ದುಪಡಿ ಮಾಡಿರುವ ಪ್ರಕರಣಗಳು	ಕಲಂ 192 (ಎ) (3)
(viii)	ಸಮಿತಿಯ ನಡವಳಿಗಳು ಕ್ರಮಬದ್ಧವಾಗಿರದ ಪ್ರಕರಣಗಳು	
	ಸಮಿತಿಯ ನಡವಳಿಯಲ್ಲಿ ತಿದ್ದುಪಡಿ ಮಾಡಿರುವ ಪ್ರಕರಣಗಳು.	ಕಲಂ 192 (ಎ) (3)
	ಸಮಿತಿಯಲ್ಲಿ ನಿರ್ದರಿಸಿದ ವಿಸ್ತೀರ್ಣಕ್ಕಿಂತ ಹೆಚ್ಚು ಮಂಜೂರು ಮಾಡಿದ ಪ್ರಕರಣಗಳು	ಕಲಂ 192 (ಎ) (3)
(ix)	ಭೂ ಸಕ್ರಮೀಕರಣ ಸಮಿತಿಯಲ್ಲಿ ಮಂಡಿಸದೇ ಹಕ್ಕುಪತ್ರ ನೀಡಿದ ಪ್ರಕರಣಗಳ ವೈಕಿ ಕಡತ ಲಭ್ಯವಿಲ್ಲದ ಪ್ರಕರಣಗಳು	ಕಲಂ 192 (ಎ) (3)

2. ಈ ಕೆಳಗಿನ ಪ್ರಕರಣಗಳನ್ನು ಮರುಪರಿಶೀಲನೆಗೆ ಶಿಪಾರಸು ಮಾಡಲಾಯಿತು: (Table 2)

ಕ್ರ.ಸಂ	ಮರುಪರಿಶೀಲನೆಗೆ ಶಿಪಾರಸು ಮಾಡಲು ಕಾರಣ	ಕಲಂ / ನಿಯಮ / ಸುತ್ತೋಲೆ
(i)	ನಮೂನೆ 50/53 ರಲ್ಲಿ ಫೂರ್ವಾನುಮತಿ ಇಲ್ಲದೇ ಗೋಮಾಳ ಭೂಮಿಯನ್ನು ಮಂಜೂರು ಮಾಡಿದ ಪ್ರಕರಣಗಳು	ನಿಯಮ 97(4)
(ii)	ಅರಣ್ಯ ಇಲಾಖೆಯ ಅಭಿಪ್ರಾಯ ಪಡೆಯದೇ ಭಾಗಶಃ ಅರಣ್ಯ ಸಂಬಂಧಿ ವಿಸ್ತೀರ್ಣ ಹೂಂದಿರುವ ಸರ್ವೆನಂಬರುಗಳಲ್ಲಿ ನೀಡಿದ ಮಂಜೂರಾತಿಗಳು.	ಕಂಇ 23 ಎಲ್ ಜಿ ಪಿ 2016 ದಿನಾಂಕ 05 ಡಿಸೆಂಬರ್ 2016
(iii)	ಸಮಿತಿಯ ನಡವಳಿಗಳು ಕ್ರಮಬದ್ಧವಾಗಿರದ ಪ್ರಕರಣಗಳು	
	ನಡವಳಿ ಪುಸ್ತಕದ ನಕಲು ಪ್ರತಿ ಮಾತ್ರ ಲಭ್ಯವಿರುವ ಪ್ರಕರಣಗಳು	ಕಲಂ 192 (ಎ) (3)
	ಭೂ ಸಕ್ರಮೀಕರಣ ಸಮಿತಿಯಲ್ಲಿ ಮಂಡಿಸದೇ ಹಕ್ಕುಪತ್ರ ನೀಡಿದ ಪ್ರಕರಣಗಳು.	ನಿಯಮ 108(ಡಿ) ಕಲಂ 192 (ಎ) (3)
	ಭೂ ಸಕ್ರಮೀಕರಣ ಸಮಿತಿಯಲ್ಲಿ ವಜಾ ಆಗಿರುವ ಪ್ರಕರಣಗಳು	ಕಲಂ 192 (ಎ) (3)
(iv)	ಕಡತ ಲಭ್ಯವಿಲ್ಲದೇ ಭೂಮಿ ತಂತ್ರಾಶದಲ್ಲಿ ಸಾಗುವಳಿ ಚೀಟಿ ಲಭ್ಯವಿರುವ ಪ್ರಕರಣಗಳು.	ಕಲಂ 192 (ಎ) (3)
(v)	ಅಮ್ನಿಟಮೆಹಲ್ ಕಾವಲು ಸರ್ವೆ ನಂಬರುಗಳಲ್ಲಿ ವತುಸಂಗೋಪನೆ ಇಲಾಖೆಯ ಅಭಿಪ್ರಾಯ ಪಡೆಯದೇ ಮಂಜೂರು ಮಾಡಿರುವ ಪ್ರಕರಣಗಳು	ನಿಯಮ 108(ಐ)
(vi)	ಕ್ಷೇತ್ರ ವರದಿಯಂತೆ ಅರ್ಹತಾ ದಿನಾಂಕದಂದು ಉಳುಮೆಯನ್ನು ಮಾಡದೇ ಇರುವ ಪ್ರಕರಣಗಳು.	ನಿಯಮ 108(ಎಫ್) (v), (vi)
(vii)	ವಯಸ್ಸಿನ ಬಗ್ಗೆ ದಾಖಲೆ ಲಭ್ಯವಿಲ್ಲದ ಪ್ರಕರಣಗಳು	ನಿಯಮ 108(ಎಫ್)(i)
(viii)	ಆರ್ಜಿಫಿಯನ್ನು ಸಲ್ಲಿಸಿದ ದಾಖಲಾತಿಯಲ್ಲಿ ವ್ಯತ್ಯಯಗಳು	
	ಹಳೆ ಮಂಜೂರಾತಿ (2010ಕ್ಕೂ ಮೊದಲು ಮಂಜೂರಾಗಿರುವಂತೆ ವಹಿಯಲ್ಲಿ ನಮೂದಿರುವುದು) ವಹಿಯಲ್ಲಿ ನಮೂದಿರುವಂತೆ ವಜಾಗೊಂಡಿರುವ ಪ್ರಕರಣಗಳು.	ಕಲಂ 128
	ಮಂಜೂರಾತಿ ಮತ್ತು ಆರ್ಜಿಫಿ ವಹಿಯಲ್ಲಿನ ಸರ್ವೆ ನಂಬರು ಬದಲಾದ ಪ್ರಕರಣಗಳು	ಕಲಂ 192 (ಎ) (3)
	ಮಂಜೂರಾತಿ ಮತ್ತು ಆರ್ಜಿಫಿ ವಹಿಯಲ್ಲಿನ ಗ್ರಾಮದ	ಕಲಂ 192 (ಎ) (3)

CONFIDENTIAL

	ಹೆಸರು ಬದಲಾದ ಪ್ರಕರಣಗಳು	
(ix)	ಅರ್ಜಿ ವಹಿ ಶಿಥಿಲವಾಗಿರುವ ಪ್ರಕರಣಗಳು	ನಿಯಮ 108(ಸಿ)(2), ನಿಯಮ 108(ಸಿಸಿ)(2) ನಿಯಮ 108(ಸಿಸಿಸಿ)(2)
(x)	ಅನಧಿಕೃತ ವಿಭಾಗಪತ್ರ ಲಗತ್ತಿಸಿ ಅರ್ಹತೆಗಿಂತ ಹೆಚ್ಚುವರಿ ಭೂಮಿ ಮಂಜೂರು ಮಾಡಿದ ಪ್ರಕರಣಗಳು	ಕಲಂ 94(ಎ) (4) ಕಲಂ 192 (ಎ) (3)
(xi)	ಒಂದೇ ಮಂಜೂರಾತಿಗೆ ಎರಡುಸಲ ಮ್ಯಾಟೇಶನ್ ಮಾಡಿರುವ ಪ್ರಕರಣಗಳು.	ಕಲಂ 128
(xii)	ಸರ್ವೆ ದಾಖಲೆಯಂತೆ ಬೀಳು ಅಥವಾ ಕರ್ಡ್ ದಾಖಲಾಗಿರುವ ಭೂಮಿಯಲ್ಲಿ ನೀಡಿರುವ ಮಂಜೂರಾತಿ	ನಿಯಮ 108(ಐ)

3 ಈ ಮೇಲಿನ ಅಂಶಗಳನ್ನು ಹೊರತುಪಡಿಸಿ ಈ ಕೆಳಗಿನ ಕಾರ್ಯವಿಧಾನ ವ್ಯವಸ್ಥೆಗಳನ್ನು ಸಹ ಗುರುತಿಸಲಾಗಿದೆ. (Table 3)

ಕ್ರ.ಸಂ	ಗುರುತಿಸಿರುವ ಕಾರ್ಯವಿಧಾನ ವ್ಯವಸ್ಥೆ	ಕಲಂ / ನಿಯಮ / ಸುತ್ತೋಲೆ
(i)	ಮಂಜೂರಾತಿ ವರದಿಗಳಿರುವ ಅಪೂರ್ಣವಾಗಿರುವ ಪ್ರಕರಣಗಳು.	ನಿಯಮ 108(ಸಿ) (2), ನಿಯಮ 108(ಸಿಸಿಸಿ) (3)
(ii)	ಟಿಪ್ಪಣಿ ಲಭ್ಯವಿಲ್ಲದ / ಅಪೂರ್ಣ ಟಿಪ್ಪಣಿ ಇರುವ ಪ್ರಕರಣಗಳು.	ನಿಯಮ 108(ಸಿ) (2), ನಿಯಮ 108(ಸಿಸಿಸಿ) (3)
(iii)	ಸರ್ವೆ ನಕಾಶೆ ಲಭ್ಯವಿಲ್ಲದ ಪ್ರಕರಣಗಳು.	ಕಲಂ 128
(iv)	ಹಣಸಂದಾಯ ರಸೀದಿ ಲಭ್ಯವಿಲ್ಲದ ಪ್ರಕರಣಗಳು.	ನಿಯಮ 108(ಜಿ), ನಿಯಮ 108(ಎಸ್)
(v)	ಸಾರ್ವಜನಿಕ ಮಾಹಿತಿ (ಆಕ್ಷೇಪಣೆ ಕೋರುವ) ನಮೂನೆ ಲಭ್ಯವಿಲ್ಲದ ಪ್ರಕರಣಗಳು.	ನಿಯಮ 108(ಡಿ)(1)
(vi)	ಅಕಾರಬಂದ ವಿಸ್ತೀರ್ಣ ಕೂಡ ಹೆಚ್ಚಿನ ವಿಸ್ತೀರ್ಣ ಪಹಣಿಯಲ್ಲಿರುವ ಪ್ರಕರಣಗಳು.	ಪಿಎಮ್ ಯು/ಮೋಜಿನಿ 10/2008-09 ದಿನಾಂಕ 21-08-2008
(vii)	ಷೇರಿ ಪಹಣಿಯಲ್ಲಿ ಮಂಜೂರಾತಿ ನೀಡಿರುವ ಮಂಜೂರಾತಿಗಳು.	ಪಿಎಮ್ ಯು/ಮೋಜಿನಿ 10/2008-09 ದಿನಾಂಕ 21-08-2008
(viii)	ಕಡತ ಲಭ್ಯವಿರುವ ಪ್ರಕರಣಗಳ ಷೇರಿ ಭೂಮಿ ತಂತ್ರಾಶದಲ್ಲಿ ಅಳವಡಿಸುವಾಗ ಹಕ್ಕುಪತ್ರವನ್ನು ಕ್ರಮಬದ್ಧವಾಗಿ ಲಗತ್ತಿಸಿದ ಪ್ರಕರಣಗಳು.	
	ಹಕ್ಕುಪತ್ರದ ಅಪೂರ್ಣ ಪ್ರತಿ ಲಗತ್ತಿಸಿರುವ ಪ್ರಕರಣಗಳು	ಕಲಂ 128
	ಭೂಮಿ ತಂತ್ರಾಶದಲ್ಲಿ ಲಗತ್ತಿಸಿರುವ ದಾಖಲೆಯು ಪ್ರಕರಣಕ್ಕೆ ಸಂಬಂಧಿಸಿದ್ದಲ್ಲ	ಕಲಂ 128
	ಭೂಮಿ ತಂತ್ರಾಶದಲ್ಲಿ ಸಾಗುವಳಿ ಚೀಟಿ ಬದಲು ತಿಳುವಳಿಕೆ ಪತ್ರದ ಪ್ರತಿಯನ್ನು ಲಗತ್ತಿಸಲಾಗಿದೆ	ಕಲಂ 128
	ಭೂಮಿ ತಂತ್ರಾಶಕ್ಕೆ ಲಗತ್ತಿಸಿರುವ ಪ್ರತಿ ತಂತ್ರಾಶದಲ್ಲಿ ಲಭ್ಯವಿಲ್ಲ	ಕಲಂ 128
(ix)	ವಿಷಯ ನಿರ್ವಾಹಕರ ಟಿಪ್ಪಣಿ ಲಭ್ಯವಿಲ್ಲದ ಪ್ರಕರಣಗಳು	ನಿಯಮ 108(ಸಿ) (2), ನಿಯಮ 108(ಸಿಸಿಸಿ) (3)
(x)	ಶಿರಸ್ತೆದಾರರ ಟಿಪ್ಪಣಿ ಲಭ್ಯವಿಲ್ಲದ ಪ್ರಕರಣಗಳು.	ನಿಯಮ 108(ಸಿ) (2),

CONFIDENTIAL

		ನಿಯಮ 108(ಸಿಸಿಸಿ) (3)
(xi)	ತಹಶೀಲ್ದಾರರ ಟಿಪ್ಪಣಿ ಲಭ್ಯವಿಲ್ಲದ ಪ್ರಕರಣಗಳು	ನಿಯಮ 108(ಸಿ) (2), ನಿಯಮ 108(ಸಿಸಿಸಿ) (3)
(xii)	ಪಹಣಿಯಲ್ಲಿ ಪರಭಾರೆ ನಿವೇಧ ನಮೂದಾಗದ ಅಥವಾ ತಪ್ಪಾಗಿ ನಮೂದಾದ ಪ್ರಕರಣಗಳು	ನಿಯಮ 108 (ಜೆ)(i)

ಮೇಲಿನ ಅನರ್ಹತೆಗಳನ್ನು ವರ್ಗೀಕರಿಸುವಾಗ ಅರ್ಹ ಫಲಾನುಭವಿಗೆ ಯಾವುದೇ ರೀತಿಯ ತೊಂದರೆ ಆಗದಂತೆ ಕೇವಲ ಸಂಪೂರ್ಣ ಅನರ್ಹ ಪ್ರಕರಣಗಳನ್ನು ಮಾತ್ರ ವಿಧಚಿಂತಿಸಿ ತಿರಸ್ಕರಿಸಲು ಅನರ್ಹ ಎಂದು ಗುರುತಿಸಲು ಕ್ರಮವಹಿಸಲಾಯಿತು. ಪ್ರತಿ ಅನರ್ಹತೆಯನ್ನು ವಿಧಚಿಂತಿಸುವಾಗ ಈ ಕೆಳಗಿನ ಅಂಶಗಳನ್ನು ಪರಿಗಣಿಸಲಾಯಿತು.

ಅರಣ್ಯ ಭೂಮಿಯಲ್ಲಿ ಮಂಜೂರಾತಿ ನೀಡಿದ ಪ್ರಕರಣಗಳು : ಅರಣ್ಯ ಪ್ರಕರಣಗಳ ಪೈಕಿ ಯಾವುದೇ ಸರ್ವೆ ನಂಬರಿನ ಸಂಪೂರ್ಣ ವಿಸ್ತೀರ್ಣ ಅರಣ್ಯ ಇಲಾಖೆಯ ವರದಿಯಂತೆ ಅರಣ್ಯ ಇಲಾಖೆಗೆ ಸೇರಿರುವ ಪ್ರಕರಣದಲ್ಲಿ ಮಾತ್ರ ಪ್ರಕರಣವನ್ನು ಅನರ್ಹ ಎಂದು ಪರಿಗಣಿಸಲಾಯಿತು. ಭಾಗಶಃ ಅರಣ್ಯ ಇರುವ ಸರ್ವೆ ನಂಬರುಗಳನ್ನು ಮಾನ್ಯ ಉಪವಿಭಾಗಾಧಿಕಾರಿಗಳ ಮೇಲುಸ್ತುವಾರಿಯಲ್ಲಿ ಪರಿಶೀಲಿಸಿ, ಜಂಟಿ ತನಿಖೆ ನಡೆಸಿ ಅನರ್ಹ ಪ್ರಕರಣಗಳನ್ನು ಮಾತ್ರ ತಿರಸ್ಕರಿಸಲು ಶಿಪಾರಿಸು ಮಾಡಲಾಯಿತು.

ಅರ್ಜಿ ಸಲ್ಲಿಸಿದ ದಾಖಲೆ ಇಲ್ಲದ ಪ್ರಕರಣಗಳು : ನಮೂನೆ 50/53 ರಲ್ಲಿ ಮೂಲ ಅರ್ಜಿಗಳು ಲಭ್ಯವಿಲ್ಲದೇ ಇದ್ದಾಗ್ಯೂ ಅರ್ಜಿ ವಹಿಯಲ್ಲಿ ನಮೂದಿದ್ದಲ್ಲಿ ಸರಿಯಾಗಿದೆ ಎಂದು ಪರಿಗಣಿಸಲಾಯಿತು. ಅರ್ಜಿ ವಹಿಯಲ್ಲಿ ನಮೂದಿಲ್ಲದ ಮತ್ತು ತಿದ್ದುಪಡಿ ಮಾಡಿದ ಪ್ರಕರಣಗಳನ್ನು ಮಾತ್ರ ಅನರ್ಹ ಎಂದು ಪರಿಗಣಿಸಲಾಯಿತು. ಅರ್ಜಿ ವಹಿ ಲಭ್ಯವಿಲ್ಲದೇ ಇರುವ ಅಥವಾ ಶಿಥಿಲಗೊಂಡಿರುವ ಪ್ರಕರಣದಲ್ಲಿ ಅರ್ಜಿ ನೀಡಿದ ದಾಖಲೆಯನ್ನು ಒದಗಿಸಲು ಅರ್ಜಿದಾರರಿಗೆ ಅವಕಾಶವನ್ನು ನೀಡುವ ಉದ್ದೇಶದಿಂದ ಪ್ರಕರಣವನ್ನು ಮಾನ್ಯ ಉಪವಿಭಾಗಾಧಿಕಾರಿಗಳ ಮರುಪರಿಶೀಲನೆಗೆ ಶಿಪಾರಿಸು ಮಾಡಲಾಯಿತು.

ಮಂಜೂರಾತಿ ಕಡತ ಲಭ್ಯವಿಲ್ಲದ ಪ್ರಕರಣಗಳು : ಕಡತ ಲಭ್ಯವಿಲ್ಲದೇ ಇದ್ದಾಗ್ಯೂ ಭೂಮಿ ತಂತ್ರಾಶದಲ್ಲಿ ಸಾಗುವಳಿ ಚೀಟಿ(ಅವುರ್ಣವಾಗಿದ್ದಾಗ್ಯೂ) ಅಥವಾ ಅಧಿಕೃತ ಜ್ಞಾಪನ ಲಭ್ಯವಿರುವ ಪ್ರಕರಣದಲ್ಲಿ ಕಡತವನ್ನು ಹುಡುಕಲು ಇನ್ನೊಮ್ಮೆ ಅವಕಾಶವನ್ನು ನೀಡುವ / ಫಲಾನುಭವಿಗೆ ದಾಖಲೆ ಹಾಜರುಪಡಿಸಲು ಅವಕಾಶ ನೀಡುವ ಉದ್ದೇಶದಿಂದ ಪ್ರಕರಣವನ್ನು ಮಾನ್ಯ ಉಪವಿಭಾಗಾಧಿಕಾರಿಗಳ ಮರುಪರಿಶೀಲನೆಗೆ ಶಿಪಾರಿಸು ಮಾಡಲಾಯಿತು. ಭೂಮಿ ತಂತ್ರಾಶದಲ್ಲಿ ಸಹ ಯಾವುದೇ ದಾಖಲೆ ಲಭ್ಯವಿಲ್ಲದ ಪ್ರಕರಣದಲ್ಲಿ ಮಾತ್ರ ಅನರ್ಹ ಎಂದು ಗುರುತಿಸಲಾಯಿತು.

ಗೋವಾಳ ಭೂಮಿಯಲ್ಲಿ ಮಂಜೂರಾತಿ ನೀಡಿದ ಪ್ರಕರಣಗಳು : ನಮೂನೆ 57 ರಲ್ಲಿ ಮಾತ್ರ ಇವುಗಳನ್ನು ಅನರ್ಹ ಎಂದು ಗುರುತಿಸಲಾಯಿತು. ನಮೂನೆ 53/53ರಲ್ಲಿ ಕಲಂ 97(4) ರಂತೆ ಪರಿಗಣಿಸಲು ಅವಕಾಶ ಇರುವುದರಿಂದ ಮಾನ್ಯ ಜಿಲ್ಲಾಧಿಕಾರಿಗಳಿಗೆ ಮರುಪರಿಶೀಲನೆಗೆ ಶಿಪಾರಿಸು ಮಾಡಲಾಯಿತು.



CONFIDENTIAL

ಭೂಸಕ್ರಮೀಕರಣ ಸಮಿತಿ ವರದಿ ಲಭ್ಯವಿಲ್ಲದ ಪ್ರಕರಣಗಳು ಭೂ ಸಕ್ರಮೀಕರಣ ಸಮಿತಿ ನಡವಳಿಯಲ್ಲಿ ತಿದ್ದುಪಡಿ ಮಾಡಿ ಹೆಸರನ್ನು ಸೇರಿಸಿರುವ, ಸಮಿತಿಯ ತೀರ್ಮಾನಕ್ಕಿಂತ ಹೆಚ್ಚಿನ ವಿಸ್ತೀರ್ಣಕ್ಕೆ, ಹಕ್ಕುಪತ್ರ ನೀಡಿರುವ ಮತ್ತು ಸಮಿತಿಯಲ್ಲಿ ವಜಾ ಆಗಿ ಸಕ್ರಮ ಪ್ರಾಧಿಕಾರದಿಂದ ಮರುಪರಿಶೀಲನೆಗೆ ಆದೇಶವಾಗದ ಪ್ರಕರಣಗಳನ್ನು ಮಾತ್ರ ಅನರ್ಹ ಎಂದು ಪರಿಗಣಿಸಲಾಯಿತು. ಭೂ ಸಕ್ರಮೀಕರಣ ಸಮಿತಿಗೆ ಮಂಡಿಸದೇ / ಮಂಡಿಸದ ದಾಖಲೆ ಇಲ್ಲದೇ ಖಾತೆ ನಮೂದಿಸಿರುವ ಪ್ರಕರಣದಲ್ಲಿ ಕಡತವಿಲ್ಲದ ಪ್ರಕರಣವನ್ನು ಮಾತ್ರ ಅನರ್ಹ ಎಂದು ಗುರುತಿಸಲಾಯಿತು. ಒಮ್ಮೆ ಕಡತದಲ್ಲಿ ಕಮೀಟಿಯ ಬಗ್ಗೆ ಮಾಹಿತಿ ಲಭ್ಯವಿದ್ದಲ್ಲಿ ಅವುಗಳನ್ನು ಮಾನ್ಯ ಉಪವಿಭಾಗಾಧಿಕಾರಿಗಳಿಗೆ ಮರುಪರಿಶೀಲನೆಗೆ ಶಿಪಾರಿಸು ಮಾಡಲಾಯಿತು. ಸಮಿತಿಯ ನಡವಳಿಯ ವಹಿಯ ನಕಲು ಲಭ್ಯವಿದ್ದಲ್ಲಿ ಸಹ ಮರುಪರಿಶೀಲನೆಗೆ ಶಿಪಾರಿಸು ಮಾಡಲಾಯಿತು.

ಕ್ಷೇತ್ರ ವರದಿಯಂತೆ ಅರ್ಹತಾ ದಿನಾಂಕದಂದು ಉಳುಮೆ ಮಾಡದೇ ಇರುವ ಪ್ರಕರಣಗಳು ಇಂತಹ ಪ್ರಕರಣದಲ್ಲಿ ಮರುಪರಿಶೀಲನೆ ನಡೆಸಿ ದಾಖಲಾತಿ ಪರಿಶೀಲಿಸಿ ಅರ್ಹತಾ ದಿನಾಂಕದಂದು ಉಳುಮೆ ಮಾಡದ ಪ್ರಕರಣಗಳನ್ನು ಮಾತ್ರ ರದ್ದುಪಡಿಸಲು ಪ್ರಕರಣವನ್ನು ಮರುಪರಿಶೀಲಿಸಲು ಶಿಪಾರಿಸು ಮಾಡಲಾಯಿತು.

ಅರ್ಹತಾ ದಿನಾಂಕದಂದು 18 ವರ್ಷ ಪೂರೈಸದ ಪ್ರಕರಣಗಳು ಅರ್ಜಿದಾರರ ವಯಸ್ಸಿನ ದಾಖಲೆ ಲಭ್ಯವಿದ್ದು ದಾಖಲಾತಿಯಂತೆ ಅರ್ಹತಾ ದಿನಾಂಕದಂದು 18 ವರ್ಷ ಪೂರೈಸದ ಪ್ರಕರಣದಲ್ಲಿ ಮಾತ್ರ ಪ್ರಕರಣವನ್ನು ಅನರ್ಹ ಎಂದು ಗುರುತಿಸಲಾಯಿತು. ಅರ್ಜಿದಾರರು ಮೃತರಾಗಿ ವಾರಸುದಾರರಿಗೆ ಮಂಜೂರಾದ ಪ್ರಕರಣದಲ್ಲಿ ಸಹ ಅರ್ಜಿದಾರರ ವಯಸ್ಸನ್ನೇ ಪರಿಗಣಿಸಲಾಗಿದೆ. ದಾಖಲೆ ಲಭ್ಯವಿಲ್ಲದ ಪ್ರಕರಣದಲ್ಲಿ ದಾಖಲಾತಿ ಪಡೆದು ಪರಿಶೀಲಿಸಿ ನಿಯಮಾನುಸಾರ ಸೂಕ್ತ ಕ್ರಮ ಕೈಗೊಳ್ಳಲು ಮರುಪರಿಶೀಲನೆಗೆ ಶಿಪಾರಿಸು ಮಾಡಲಾಯಿತು.

ಅರ್ಜಿ ವಹಿಯ ದಾಖಲಾತಿಗೂ ಮಂಜೂರಾತಿ/ಪಹಣಿ ನಮೂದಿಗೂ ವ್ಯತ್ಯಯ ಇರುವ ಪ್ರಕರಣಗಳು ಇಂತಹ ಪ್ರಕರಣಗಳಲ್ಲಿ ಹಲವು ವರ್ಷಗಳ ಹಿಂದೆ (2010) ಹಕ್ಕುಪತ್ರ ನೀಡಿರುವ ಪ್ರಕರಣದಲ್ಲಿ 2018 ರ ನಂತರ ಖಾತೆ ದಾಖಲಿಸಿರುವುದನ್ನು ಗಮನಿಸಿ, ಇಂತಹ ಪ್ರಕರಣದಲ್ಲಿ 2 ಸಲ ವಹಣಿ ದಾಕಲಾಗದೇ ಇರುವ ಬಗ್ಗೆ ಖಚಿತಪಡಿಸಿಕೊಳ್ಳಲು ಶಿಪಾರಿಸು ಮಾಡಲಾಯಿತು. ಅರ್ಜಿ ವಹಿ ಮತ್ತು ಹಕ್ಕುಪತ್ರದಲ್ಲಿ ಸರ್ವೆ ನಂಬರು ಅಥವಾ ಗ್ರಾಮ ಬದಲಾವಣೆ ಆದಲ್ಲಿ ಸಹ ನಿಯಮಾನುಸಾರ ಮರುಪರಿಶೀಲಿಸಲು ಮಾನ್ಯ ಉಪವಿಭಾಗಾಧಿಕಾರಿಗಳಿಗೆ ಶಿಪಾರಿಸು ಮಾಡಲಾಯಿತು.

ಮೇಲಿನ Table 3 ರಲ್ಲಿ ಸೂಚಿಸಿರುವ ಕಾರ್ಯವಿಧಾನ ವ್ಯುತ್ಥಲ್ಯ ಪ್ರಕರಣದಲ್ಲಿ ತಹಶೀಲ್ದಾರರ / ಉಪವಿಭಾಗಾಧಿಕಾರಿಗಳ ಹಂತದಲ್ಲಿ ಸರಿಪಡಿಸಲು ಶಿಪಾರಿಸು ಮಾಡಲಾಯಿತು. ಇಂತಹ ಪ್ರಕರಣದಲ್ಲಿ ಇತರ ಯಾವುದೇ ಅನರ್ಹತೆ ಇಲ್ಲದೇ ಇದ್ದಲ್ಲಿ ತನಿಖಾ ತಂಡದ ಅಭಿಪ್ರಾಯದಂತೆ ರದ್ದತಿ ಅಥವಾ ಮರುಪರಿಶೀಲನೆ ಆಗತೀ ಇರುವುದಿಲ್ಲ.

CONFIDENTIAL

ಕಾರ್ಯವಿಧಾನ : ಮೊಟ್ಟಮೊದಲು ಈ ಅವಧಿಯಲ್ಲಿ ಮಂಜೂರು ಆಯ್ಕೆಯನ್ನು ಬಳಸಿ ನಮೂದಿಸಲಾದ ಮ್ಯುಟೇಶನ್‌ಗಳ ಪಟ್ಟಿಯನ್ನು ಭೂಮಿ ಉಸ್ತುವಾರಿ ಕೋಶದಿಂದ ಪಡೆಯಲಾಯಿತು. ತಾಲ್ಲೂಕಿಗೆ ಸಂಬಂಧಿಸಿದಂತೆ ಪರಿಶೀಲನಾ ಅವಧಿಯಲ್ಲಿ 2103 ನಮೂದುಗಳು ಇರುವುದನ್ನು ಗಮನಿಸಲಾಯಿತು. ಈ ಪೈಕಿ 16 ಜಂಟಿಖಾತೆ ಇರುವುದರಿಂದ, 90 ಸರಕಾರಿ ನಮೂದುಗಳು ಇರುವುದರಿಂದ ಹಾಗೂ 36 ಮರುಕಳಿಸಿದ ದಾಖಲೆಗಳು (Duplicate Entry) ಕಂಡುಬಂದಿರುವುದರಿಂದ ಅವುಗಳನ್ನು ಹೊರತುಪಡಿಸಿ 1961 ಕಡತಗಳ ಪರಿಶೀಲನೆ ಅಗತ್ಯವಿರುವುದನ್ನು ಗಮನಿಸಲಾಯಿತು. ವಿವಿಧ ಇಲಾಖೆಯಿಂದ ಪರಿಶೀಲನೆಗೆ ಸಂಬಂಧಿಸಿದ ಮಾಹಿತಿಯನ್ನು ಪಡೆಯಲು ಈ ಕೆಳಗಿನಂತೆ ಕೋರಿಕೆಯನ್ನು ನೀಡಲಾಯಿತು. (Table 4)

ಅಗತ್ಯ ಮಾಹಿತಿ/ದಾಖಲಾತಿ ಮತ್ತು ಸಂಪನ್ಮೂಲ	ಒದಗಿಸಬೇಕಾದ ಇಲಾಖೆ
ತನಿಖೆಗೆ ಒಳಪಟ್ಟಿರುವ ಸರ್ವೆನಂಬರುಗಳಿಗೆ ಸಂಬಂಧಿಸಿದಂತೆ (ಪಟ್ಟಿಯನ್ನು ಮಿಂಚಂಚೆಗೆ ಲಗತ್ತಿಸಿದ) ಆಕಾರಬಂದು ವಿಸ್ತೀರ್ಣ, ಜಮೀನಿನ ತರಹ (ಕರ್ಡಾ), ಪೈಕಿ ಪಹಣಿಯೆ?, ಕರ್ನಾಟಕ ಭೂಕಂದಾಯ ಅಧಿನಿಯಮ ಸೆಕ್ಷನ್ 94(A)(4) ನಂತೆ ಪ್ರತಿಬಂಧಿತ ಅಂತರದೊಳಗೆ ಇರುವುದೇ? ಎಂಬ ಮಾಹಿತಿ	ಮೋಜಣಿ ಇಲಾಖೆ
ತನಿಖೆಗೆ ಒಳಪಟ್ಟಿರುವ ಸರ್ವೆನಂಬರುಗಳು ಯಾವುದೇ ತರಹದ ಅರಣ್ಯದ ವ್ಯಾಪ್ತಿಗೆ ಬರುವುದೇ ಎಂಬ ಮಾಹಿತಿ, ವಿಸ್ತೀರ್ಣದೊಂದಿಗೆ	ಅರಣ್ಯ ಇಲಾಖೆ
ಅಮೃತ ಮಹಲ್ ಕಾವಲ್ ಒಳಗೊಂಡಂತೆ ಇಲಾಖೆಗೆ ಮೀಸಲಿಟ್ಟಿರುವ ಭೂಮಿಯ ಮಾಹಿತಿ	ಪಶುಸಂಗೋಪನ ಇಲಾಖೆ
1. ಮಿಂಚಂಚೆಯಲ್ಲಿ ರವಾನಿಸಿರುವ ಪಟ್ಟಿಯಂತೆ ಕಡತಗಳೊಂದಿಗೆ ಸಂಬಂಧಿಸಿದ ಸಿಬ್ಬಂದಿಯನ್ನು ನಿಯೋಜಿಸುವುದು 2. ಭೂದಾಖಲೆಗಳ ಸಹಾಯಕ ನಿರ್ದೇಶಕರಿಂದ ಪೈಕಿ ಪಹಣಿಗಳ ಮಾಹಿತಿಯನ್ನು ಪಡೆದು, ಒಗ್ಗೂಡಿಸಿ ಪಹಣಿ ಕಲಂ 3 ರ ಮಾಹಿತಿಯನ್ನು ಒದಗಿಸುವುದು 3. ಸಂಬಂಧಿಸಿದ ಮ್ಯುಟೇಶನ್‌ಗಳಿಗೆ ಭೂಮಿ ತಂತ್ರಾಶದಲ್ಲಿ ಲಗತ್ತಿಸಿರುವ ದಾಖಲೆಯ ಪ್ರತಿಯನ್ನು ಮುದ್ರಿಸಿ ಪರಿಶೀಲನೆ ಕಡತಸಂಖ್ಯೆ ನಮೂದಿಸಿ ನೀಡುವುದು. 4. ನಮೂನೆ 50 ಮತ್ತು 53 ವಹಿ. 5. ತನಿಖೆಯ ಅವಧಿಯಲ್ಲಿ ನಡೆದ ಬೂ ಸಕ್ರಮೀಕರಣ ಸಮಿತಿಯ ನಡವಳಿಗಳು ಮತ್ತು ಸಂಬಂಧಿಸಿದ ಮಾಹಿತಿ. 6. ಪ್ರತಿ ಕಡತದಲ್ಲಿ ಕಾರ್ಯನಿರ್ವಹಿಸಿದ ಗ್ರಾಮ ಆಡಳಿತಾಧಿಕಾರಿ, ರಾಜಸ್ವ ನಿರೀಕ್ಷಕರು, ವಿಷಯ ನಿರ್ವಾಹಕರು ಮತ್ತು ತಿರಸ್ಕರದಾರರ ಮಾಹಿತಿ 7. 2008 ರಿಂದ 2023 ರ ತನಕ ಕರ್ತವ್ಯ ನಿರ್ವಹಿಸಿದ ತಹಶೀಲ್ದಾರರ ಮತ್ತು ನಿಯೋಜಿತ ಸಕ್ರಮೀಕರಣ ಸಮಿತಿಯ ಮಾಹಿತಿ	ತಹಶೀಲ್ದಾರರು

ಪರಿಶೀಲನೆಗೆ ಈ ಕೆಳಗಿನ ಅಗತ್ಯ ಸಾಮಗ್ರಿ ಹಾಗೂ ಮಾನವ ಸಂಪನ್ಮೂಲವನ್ನು ಒದಗಿಸಲು ಜಿಲ್ಲಾಡಳಿತಕ್ಕೆ ಮನವಿಯನ್ನು ನೀಡಲಾಯಿತು

13 ಅಧಿಕಾರಿಗಳು ಕುಳಿತು ಪರಿಶೀಲನೆ ಕೆಲಸ ಕೈಗೊಳ್ಳಲು ಸೂಕ್ತ ಸ್ಥಳಾವಕಾಶ. 6 ಗಣಕಯಂತ್ರ (ಇಂಟರ್‌ನೆಟ್ ಮತ್ತು ಅನಿಯಮಿತ ವಿದ್ಯುತ್ ಸಂಪರ್ಕದೊಂದಿಗೆ) 6 ಜನ ನುರಿತ ಮೀಸಲಾದ



CONFIDENTIAL

DEOs, A4 Stickers, Pen, Pencil, Scale, papers, 2 high speed printers, ಕುಡಿಯುವ ನೀರು ಮತ್ತು ಇಬ್ಬರು ಡಿ ದರ್ಜೆ ನೌಕರರು.

ತನಿಖೆಗೆ ಒಳಪಡುವ ಎಲ್ಲ ಪ್ರಕರಣಗಳಿಗೆ ಗುರುತಿಸಲು ಪ್ರತ್ಯೇಕ ಕಡತಸಂಖ್ಯೆಯನ್ನು ನೀಡಿ ಸಂಬಂಧಿಸಿದ ಮಾಹಿತಿಯನ್ನು ಈ ಕೆಳಗಿನ ವಿಭಾಗದಲ್ಲಿ ಪ್ರತ್ಯೇಕವಾಗಿ ಸಂಗ್ರಹಿಸಿ ಕ್ರೋಢೀಕರಿಸಲು ತೀರ್ಮಾನಿಸಲಾಯಿತು:

- ಕಡತದಲ್ಲಿ ಪರಿಶೀಲಿಸಬೇಕಾದ ಅಂಶಗಳು.
- ಭೂಮಿಯ ತರಹೆಗೆ ಮತ್ತು ನಿಗದಿತ ಅಂತರಕ್ಕೆ ಸಂಬಂಧಿಸಿದಂತೆ ಭೂದಾಖಲೆಗಳ ಸಹಾಯಕ ನಿರ್ದೇಶಕರಿಂದ ಪಡೆದ ಮಾಹಿತಿ
- ಭೂದಾಖಲೆಗಳ ಸಹಾಯಕ ನಿರ್ದೇಶಕರು ಮತ್ತು ತಹಶೀಲ್ದಾರರಿಂದ ಪಡೆದ ಮಾಹಿತಿಯನ್ನು ತಾಳೆಮಾಡಿ ಪಹಣಿ ಮತ್ತು ಆಕಾರಬಂದಿಗೆ ವ್ಯತ್ಯಾಸವಿರುವ ಸರ್ವೆನಂಬರುಗಳ ಮಾಹಿತಿ
- ಅರಣ್ಯ ಇಲಾಖೆಗೆ ಸಂಬಂಧಿಸಿದ ಭೂಮಿಯ ಮಾಹಿತಿ
- ಅರ್ಜಿ ವಹಿ ಪರಿಶೀಲನೆಗೆ ಸಂಬಂಧಿಸಿದ ಮಾಹಿತಿ.
- ಸಮಿತಿ ನಡವಳಿ ಪರಿಶೀಲನೆಗೆ ಸಂಬಂಧಿಸಿದ ಮಾಹಿತಿ.

ಕಡತದಲ್ಲಿ ಲಭ್ಯವಿರುವ ಮಾಹಿತಿಯನ್ನು ಕಲಹಾಕಲು ಈ ಕೆಳಗಿನ ಚೆಕ್ ಲಿಸ್ಟ್ ಬಳಸಿ ಮಾಹಿತಿಯನ್ನು ಕಲಹಾಕಿ ನಂತರ ಗಣಕೀಕೃತಗೊಳಿಸಲಾಯಿತು (Table 5)

ಮುದಿಗೆರೆ ತಾಲೂಕಿನ ಸಕ್ರಮ ಅರ್ಜಿಗಳ ಪರಿಶೀಲನಾ ಚೆಕ್ ಲಿಸ್ಟ್ : ಕಡತ ಪರಿಶೀಲನೆ

1	ಪರಿಶೀಲನೆ ಕಡತ ಸಂಖ್ಯೆ
2	ಪರಿಶೀಲಿಸಿದವರು
3	ಈಗಾಗಲೇ ಸಮಿತಿಯಲ್ಲಿ ತಿರಸ್ಕೃತಗೊಂಡು ಸಕ್ರಮಪ್ರಾಧಿಕಾರದಿಂದ ಮರಳಿಸಿರುವ ದಿನಾಂಕ
4	ಅರ್ಹತಾ ದಿನಾಂಕಕ್ಕೆ ಮುಂಚೆ ವಯಸ್ಕರಾಗಿರುವರೇ? (18 ವರ್ಷ) (ಹೌದು / ಇಲ್ಲ / ದಾಖಲೆ ಲಭ್ಯವಿಲ್ಲ)
5	ಕುಟುಂಬದ ವರ್ಗದವರು ಹೊಂದಿರುವ ಒಟ್ಟು ಕ್ಷೇತ್ರ
6	ಅರ್ಜಿದಾರರ ಜಾತಿ (ಪ.ಜಾ/ಪ.ಪಂ/ಇತರ/ನಮೂದಿಸಿಲ್ಲ)
7	ಕ್ಷೇತ್ರ ವರದಿಯಂತೆ ಅರ್ಹತಾ ದಿನಾಂಕಕ್ಕಿಂತ ಮುಂಚೆ ಸಾಗುವಳಿ ಮಾಡುತ್ತಿದ್ದಾರೆಯೇ? (ಹೌದು / ಇಲ್ಲ / ನಮೂದಿಸಿಲ್ಲ)
9	ಗ್ರಾಮ ಆಡಳಿತಾಧಿಕಾರಿಯ ವರದಿ ಸಕಾರಾತ್ಮಕವಾಗಿರುವುದೇ? (ಹೌದು/ಇಲ್ಲ/ ವರದಿ ಇಲ್ಲ)
10	ರಾಜಸ್ವ ನಿರೀಕ್ಷಕರ ಅಭಿಪ್ರಾಯ: (ಹೌದು/ಇಲ್ಲ/ ವರದಿ ಇಲ್ಲ)
11	ನಕಾಶೆ ತಯಾರಿಸಿದ ಭೂಮಾಪಕರ ಹೆಸರು
12	ಹಾಗಿದ್ದಲ್ಲಿ ಸರ್ವೆ ನಕಾಶೆಯಂತೆ ಅನುಭವದಲ್ಲಿರುವ ಕ್ಷೇತ್ರ
13	ವಿಷಯ ನಿರ್ವಾಹಕರು ಸಕಾರಾತ್ಮಕ ಟಿಪ್ಪಣಿ ಮಂಡಿಸಿರುವರೇ? (ಹೌದು/ಇಲ್ಲ/ಟಿಪ್ಪಣಿ ಇಲ್ಲ)
14	ಶಿರಸ್ತೇದಾರರು ಸಕಾರಾತ್ಮಕ ಟಿಪ್ಪಣಿ ಮಂಡಿಸಿರುವರೇ? (ಹೌದು/ಇಲ್ಲ/ಟಿಪ್ಪಣಿ ಇಲ್ಲ)
15	ತಹಶೀಲ್ದಾರರು ಕಡತವನ್ನು ಅನುಮೋದಿಸಿ ಕಡತವನ್ನು ಸಮಿತಿಯ ಮುಂದೆ ಹಾಜರುಪಡಿಸುವುದಕ್ಕೆ ಒಪ್ಪಿದ್ದಾರೆಯೇ? (ಹೌದು/ಇಲ್ಲ/ಟಿಪ್ಪಣಿ ಇಲ್ಲ)
16	ಸಮಿತಿಯ ದಿನಾಂಕ
17	ಸಾರ್ವಜನಿಕರ ಮಾಹಿತಿಗಾಗಿ ಪ್ರಚುರಪಡಿಸಿದ ತಿಳುವಳಿಕೆ ಪತ್ರ / ನೋಟೀಸಿನ ವತ್ತ

CONFIDENTIAL

	ಇದೆಯೇ? (ಇದ/ಇಲ್ಲ)	
18	ಹಣ ಸಂದಾಯ ಮಾಡಿದ ಚಲನ್ ಇದೆಯೇ? (ಇದ / ಇಲ್ಲ)	
19	ಸಾಗುವಳಿ ಚೀಟಿ ಕ್ರಮಬದ್ಧವಾಗಿದೆಯೇ? (ಹೌದು/ಇಲ್ಲ)	
20	ಸಾಗುವಳಿಚೀಟಿಯಂತೆ ಮಂಜೂರಾತಿ ವಿಸ್ತೀರ್ಣ	
	ಸಾಗುವಳಿ ಚೀಟಿ ದಿನಾಂಕ	
	ತನಿಖಾ ತಂಡದ ಸದಸ್ಯರ ಅಭಿಪ್ರಾಯ. ಯೋಗ್ಯವಿಲ್ಲ ಎಂದಾದಲ್ಲಿ ಕಾರಣ ನೀಡುವುದು. (Tick appropriate)	
	1. ಕುಟುಂಬವು ಹೆಚ್ಚುವರಿ ಜಮೀನು ಹೊಂದಿರುತ್ತದೆ	
	2. ಅರ್ಜಿದಾರರು ಅರ್ಹತಾ ದಿನಾಂಕದಂದು 18 ವರ್ಷ ಪೂರೈಸಿರುವುದಿಲ್ಲ	
	3. ಜುಬಾನೆ ಹಿಸ್ಸೆ/ಅನಧಿಕೃತ ವಿಭಾಗ	
	4. ಸರ್ವೆ ನಂಬರು ಬದಲಾಯಿಸಲಾಗಿದೆ	
	5. ಕಛೇರಿ ಟಿಪ್ಪಣಿ ಲಭ್ಯವಿಲ್ಲ / ಅಪೂರ್ಣ	
	6. ಅರ್ಹತಾ ದಿನಾಂಕಕ್ಕಿಂತ ಮುಂಚೆ ಸಾಗುವಳಿ ಇಲ್ಲ	
	7. ರಾಜಸ್ವ ನಿರೀಕ್ಷಕರ ಸಕಾರಾತ್ಮಕ ವರದಿ ಇಲ್ಲ	
	8. ಸರ್ವೆ ನಕಾಶೆ ಇಲ್ಲ	
	9. ಹಣ ಸಂದಾಯ ರಸೀದಿ ಇಲ್ಲ	
	10. ಸಾಗುವಳಿ ಚೀಟಿ ಕ್ರಮಬದ್ಧವಾಗಿಲ್ಲ	
	11. ಇತರೇ(ನಮೂದಿಸಿ)	

ದಿನಾಂಕ:

ಪರಿಶೀಲಿದವರ ಸಹಿ

ಇಷ್ಟು ಅಧಿಕಪ್ರಮಾಣದ ಪರಿಶೀಲನೆಯನ್ನು ಕೈಗೊಳ್ಳುವಾಗ ವರದಿಯನ್ನು ಕ್ರೋಧೀಕರಿಸಲು ಅಗತ್ಯವಾಗುವಂತೆ ಪೂರ್ವನಿಯೋಜಿತ ಅಂಕಣಗಳನ್ನು ಹೊಂದಿದ (drop down value) google spreadsheet ತಯಾರಿಸಲಾಯಿತು.

ಈ ಕೆಳಗಿನ ಅಂಕಣಗಳಲ್ಲಿ ಮಾಹಿತಿ ಕಲಹಾಕಲಾಯಿತು ಮಾಹಿತಿಯ ಮೂಲ ಮತ್ತು ಕಲಹಾಕಿದ ಉದ್ದೇಶ ಈ ಕೆಳಗಿನಂತೆ ಇರುತ್ತದೆ. (Table 6)

ಕಲಂ ಸಂಖ್ಯೆ	ಮಾಹಿತಿ	ಪೂರ್ವನಿಯೋಜಿತ ಮೌಲ್ಯ	ಮಾಹಿತಿಯ ಮೂಲ	ಉದ್ದೇಶ
A	ಕಡತ ಸ್ವೀಕರಿಸಿದ	ಹೌದು/ಇಲ್ಲ/ ಅಗತ್ಯವಿಲ್ಲ	ಹೊಸ ನಮೂದು	ಪರಿಶೀಲನೆ ಸಮಿತಿಯು ಸ್ವೀಕರಿಸಿದ ಕಡತದ ಮಾಹಿತಿ ಸಂಗ್ರಹಣೆ
B	ಮಾಹಿತಿ ದಾಖಲಿಸಿದ DEO	ನಿಯೋಜಿತ DEO ಹೆಸರುಗಳು	ಹೊಸ ನಮೂದು	ಚಿಕಾ ಲಿಪ್ಪಿನ ಮಾಹಿತಿಯನ್ನು ಗಣಕೀಕೃತ ಗೊಳಿಸಿದ DEO ಮಾಹಿತಿ ಸಂಗ್ರಹಿಸುವುದು
C	ಪರಿಶೀಲಿಸಿದ ಅಧಿಕಾರಿ	ನಿಯೋಜಿತ ಅಧಿಕಾರಿಗಳ ಹೆಸರು	ಹೊಸ ನಮೂದು	ಕಡತ ಪರಿಶೀಲಿಸಿದ ಅಧಿಕಾರಿಯ ಮಾಹಿತಿ ಸಂಗ್ರಹಿಸುವುದು
D	ಪರಿಶೀಲನೆ ಕಡತ ಸಂಖ್ಯೆ	ಭೂಮಿ ಕೋಶದಿಂದ ಪಡೆದ ಮಾಹಿತಿಗೆ ಪರಿಶೀಲನೆಗಂದು ನೀಡಿದ ಸಂಖ್ಯೆ	ಹೊಸ ನಮೂದು	ಪರಿಶೀಲಿಸುವ ದಾಖಲಾತಿಗೆ ಗುರುತಿಗಾಗಿ ನೀಡಿರುವುದು

CONFIDENTIAL

F	hobli_name	ಹೂಬಳಿ ಹಸರು	ಭೂಮಿ ಉಸ್ತುವಾರಿ ಕೋಶ	ಹೂಬಳಿ ಹಸರು ಗುರುತಿಸುವುದು
E	village_name	ಕಂದಾಯ ಗ್ರಾಮದ ಹಸರು	ಭೂಮಿ ಉಸ್ತುವಾರಿ ಕೋಶ	ಕಂದಾಯ ಗ್ರಾಮ ಗುರುತಿಸುವುದು
G	reg_order_no	ತಂತ್ರಾಂಶದಲ್ಲಿ ಅಳವಡಿಸಿರುವಂತೆ ಕಡತ ಸಂಖ್ಯೆ	ಭೂಮಿ ಉಸ್ತುವಾರಿ ಕೋಶ	ಮೂಹಿತಿ ಕಲೆಹಾಕಲು ಬಳಸುವ ಅರ್ಜಿದಾರರ ಕಡತ ಸಂಖ್ಯೆ
H	Form Type	50,53,57, Other	ಕಡತ ಸಂಖ್ಯೆಯಿಂದ ಪಡೆದಿರುವ ಮೂಹಿತಿ	ಅರ್ಜಿ ನಮೂನೆಯನ್ನು ಗುರುತಿಸಲು
I	mr_no	ಮಂಜೂರು ಪಹಣಿ ನಮೂದಿಸಿದ ಮ್ಯುಟೇಶನ್ ಸಂಖ್ಯೆ	ಭೂಮಿ ಉಸ್ತುವಾರಿ ಕೋಶ	ಮಂಜೂರು ಪಹಣಿ ನಮೂದಿಸಿದ ಮ್ಯುಟೇಶನ್ ಸಂಖ್ಯೆ
J	dt_appr_sir	ಮ್ಯುಟೇಶನ್ ಅಂಗೀಕರಿಸಿದ ದಿನಾಂಕ	ಭೂಮಿ ಉಸ್ತುವಾರಿ ಕೋಶ	ಮ್ಯುಟೇಶನ್ ಅಂಗೀಕರಿಸಿದ / ಪಹಣಿ ನಮೂದಾದ ದಿನಾಂಕ ಗುರುತಿಸಲು
K	New Owner	ಫಲಾನುಭವಿಯ ಹಸರು	ಭೂಮಿ ಉಸ್ತುವಾರಿ ಕೋಶ	ಮಂಜೂರಾತಿ ಪಡೆದ ಫಲಾನುಭವಿಯನ್ನು ಗುರುತಿಸುವುದು
L	Relative Name	ಫಲಾನುಭವಿಯ ತಂದೆ / ಗಂಡನ ಹಸರು	ಭೂಮಿ ಉಸ್ತುವಾರಿ ಕೋಶ	ಮಂಜೂರಾತಿ ಪಡೆದ ಫಲಾನುಭವಿಯನ್ನು ಗುರುತಿಸುವುದು
M	new_acre	ಮಂಜೂರಾತಿ ವಿಸ್ತೀರ್ಣ (ಎಕರೆಗಳು)	ಭೂಮಿ ಉಸ್ತುವಾರಿ ಕೋಶ	ಮಂಜೂರು ಮಾಡಿದ ಒಟ್ಟು ವಿಸ್ತೀರ್ಣ ಗುರುತಿಸುವುದು
N	new_gunta	ಮಂಜೂರಾತಿ ವಿಸ್ತೀರ್ಣ (ಗುಂಟೆಗಳು)	ಭೂಮಿ ಉಸ್ತುವಾರಿ ಕೋಶ	ಮಂಜೂರು ಮಾಡಿದ ಒಟ್ಟು ವಿಸ್ತೀರ್ಣ ಗುರುತಿಸುವುದು
O	survey_no	ಭೂಮಿ ಕೋಶದಿಂದ ಪಡೆದ ಮೂಹಿತಿ	ಭೂಮಿ ಉಸ್ತುವಾರಿ ಕೋಶ	ಮಂಜೂರಾದ ಸರ್ವೆ ನಂಬರು ಗುರುತಿಸುವುದು
P	Sumoc	ಭೂಮಿ ಕೋಶದಿಂದ ಪಡೆದ ಮೂಹಿತಿ	ಭೂಮಿ ಉಸ್ತುವಾರಿ ಕೋಶ	ಮಂಜೂರಾದ ಸರ್ವೆ ನಂಬರು ಗುರುತಿಸುವುದು
Q	hissa_no	ಭೂಮಿ ಕೋಶದಿಂದ ಪಡೆದ ಮೂಹಿತಿ	ಭೂಮಿ ಉಸ್ತುವಾರಿ ಕೋಶ	ಮಂಜೂರಾದ ಸರ್ವೆ ನಂಬರು ಗುರುತಿಸುವುದು
R	ಅರ್ಜಿದಾರರ ಹಸರು ಮತ್ತು ತಂದೆಯ ಹಸರು	ಇಲ್ಲ	ಅರ್ಜಿ ವಹಿ	ಅರ್ಜಿ ವಹಿ ಮತ್ತು ಮಂಜೂರಾತಿದಾರರ ಹಸರು ತಾಳ ಇರುವ ಬಗ್ಗೆ ಗುರುತಿಸಲು
S	ತರಾ	ಗ್ರಾಮ ಬದಲಾಗಿದೆ / ಸರ್ವೆ ನಂಬರು ಬದಲಾಗಿದೆ /	ಅರ್ಜಿ ವಹಿ	ಅರ್ಜಿ ವಹಿಯನ್ನು ಪರಿಶೀಲಿಸಿ ಅನರ್ಹತೆಯನ್ನು ಕಂಡುಹಿಡಿಯುವುದು

CONFIDENTIAL

		ಈಗಾಗಲೇ ವಜಾಗೊಂಡಿರುತ್ತದ / ಈಗಾಗಲೇ ಮಂಜೂರಾಗಿರುತ್ತದ / ವಹಿಯಲ್ಲಿ ತಿದ್ದುಪಡಿ ಮಾಡಲಾಗಿದೆ		
T	ಅರ್ಜಿ ಮತ್ತು ಮಂಜೂರಾತಿ ಹೆಸರು ತಾಳೆ	ಇದೆ / ಇಲ್ಲ / ಶಿಥಿಲಗೊಂಡಿದೆ	ಹೂಸ ನಮೂದು	ಅರ್ಜಿ ವಹಿ ಮತ್ತು ಮಂಜೂರಾತಿ ಹೆಸರು ಪರಿಶೀಲಿಸಿ ತಾಳೆ ಇರುವ ಬಗ್ಗೆ ನಮೂದಿಸುವುದು
U	ಪಹಣಿ ಪತ್ರಿಕೆ ಕ್ಷೇತ್ರ		ತಹಶೀಲ್ದಾರರಿಂದ ಪಡೆದ ಮಾಹಿತಿ	ಪಹಣಿ ಮತ್ತು ಆಕಾರಬಂದ ವಿಸ್ತೀರ್ಣ ಪರಿಶೀಲಿಸುವುದು
V	ಆಕಾರಬಂದ ಕ್ಷೇತ್ರ		ಭೂದಾಖಲೆಗಳ ಸಹಾಯಕ ನಿರ್ದೇಶಕರಿಂದ ಪಡೆದ ಮಾಹಿತಿ	ಪಹಣಿ ಮತ್ತು ಆಕಾರಬಂದ ವಿಸ್ತೀರ್ಣ ಪರಿಶೀಲಿಸುವುದು
W	ಆಕಾರಬಂದು ಮತ್ತು ಪಹಣಿಗೆ ತಾಳೆ ಇರುವ ಬಗ್ಗೆ		ಪಹಣಿ ಮತ್ತು ಆಕಾರಬಂದ ಮಾಹಿತಿ	ಆಕಾರಬಂದಿನಂತೆ ವಿಸ್ತೀರ್ಣ ಲಭ್ಯವಿಲ್ಲದೇ ಮಂಜೂರಾತಿ ನಡೆದಿದ್ದಲ್ಲಿ ಪರಿಶೀಲಿಸುವ ಬಗ್ಗೆ
X	ಸರ್ವೆ ದಾಖಲೆಯಂತೆ ಜಮೀನಿನ ತರಹ		ಭೂದಾಖಲೆಗಳ ಸಹಾಯಕ ನಿರ್ದೇಶಕರು ನೀಡಿದ ಮಾಹಿತಿ	ಮಂಜೂರಾತಿಗೆ ಅನರ್ಹ ಜಮೀನನ್ನು ಗುರುತಿಸಲು
Y	ಮೈಕಿ ಸರ್ವೆ ಹೌದು / ಇಲ್ಲ ನಂಬರೆ?		ಭೂದಾಖಲೆಗಳ ಸಹಾಯಕ ನಿರ್ದೇಶಕರು ನೀಡಿದ ಮಾಹಿತಿ	ವಿಸ್ತೀರ್ಣವೇ ಲಭ್ಯವಿಲ್ಲದೇ ಮಂಜೂರಾತಿಯಾಗಿದ್ದಲ್ಲಿ ಕಂಡು ಹಿಡಿಯಲು
Z	ನಿರ್ಭಂದಿತ ದೂರದಲ್ಲಿ ಇರುವುದೇ?	ಹೌದು / ಇಲ್ಲ	ಭೂದಾಖಲೆಗಳ ಸಹಾಯಕ ನಿರ್ದೇಶಕರು ನೀಡಿದ ಮಾಹಿತಿ	ಕಲಂ 94 (ಎ) (4) ಉಲ್ಲಂಘನೆ ಕಂಡುಹಿಡಿಯಲು
AA	ಸಕ್ಷಮ ಪ್ರಾಧಿಕಾರದಿಂದ ಹಿಂದಿರುಗಿಸಿದ ದಿನಾಂಕ?		ಕಡತದಲ್ಲಿ ಲಭ್ಯವಿರುವ ದಾಖಲಾತಿಯಂತೆ	ಅರ್ಜಿ ವಹಿಯಲ್ಲಿ ವಜಾ ಎಂದು ನಮೂದಾಗಿರುವ ಪ್ರಕರಣದಲ್ಲಿ ಮರಳಿ ಮಂಜೂರಾಗಿದ್ದಲ್ಲಿ ಪರಿಶೀಲಿಸಲು ಮರಳಿಸಿದ ಅಧಿಕಾರಿಯನ್ನು ಗುರುತಿಸಲು
AB	ಅರ್ಹತಾ ದಿನಾಂಕಕ್ಕೆ ಮುಂಚೆ	ಹೌದು / ಇಲ್ಲ / ದಾಖಲೆ ಲಭ್ಯವಿಲ್ಲ	ಕಡತದಲ್ಲಿ ಲಭ್ಯವಿರುವ	ನಿಯಮ 108(ಎಫ್)(1) ಉಲ್ಲಂಘನೆ ಕಂಡುಹಿಡಿಯಲು

CONFIDENTIAL

	ವಯಸ್ಕರಾಗಿರುವರೆ ? (18 ವರ್ಷ)	ದಾಖಲಾತಿಯಂತೆ	
AC	ಪಹಣಿಯಂತೆ ಜಮೀನಿನ ತರಹ	ಭೂಮಿ ಉಸ್ತುವಾರಿ ಕೋಶದ ಮಾಹಿತಿಯಂತೆ	ಮೋಜಣಿ ದಾಖಲೆಯೊಂದಿಗೆ ತಾಳೆ ಮಾಡಿ ಮಂಜೂರಾತಿಗೆ ಅನರ್ಹ ಜಮೀನಿನ ತರಹಯನ್ನು ಪರಿಶೀಲಿಸಲು
AD	ಅರಣ್ಯ ಜಮೀನು	Section 4 / Deemed Forest /As per revenue record / reserve forest / protected forest / village forest / state forest / ಇಲ್ಲ	ಅರಣ್ಯ ಇಲಾಖೆಯಿಂದ ಪಡೆದ ಮಾಹಿತಿಯಂತೆ ಅರಣ್ಯ ಭೂಮಿಯಲ್ಲಿ ನೀಡಿದ / ಅರಣ್ಯ ಅಭಿವೃದ್ಧಿಯ ವಿಲ್ಲದ ನೀಡಿದ ಮಂಜೂರಾತಿಯನ್ನು ಕಂಡುಹಿಡಿಯಲು
AE	ವೃಕ್ಷಾಭಿವೃದ್ಧಿ / ಭಾಗಶಃ ಅರಣ್ಯ ಜಾಸ್ತಿ / ಇಲ್ಲ	ವೃಕ್ಷಾಭಿವೃದ್ಧಿ / ಭಾಗಶಃ / ಜಾಸ್ತಿ / ಇಲ್ಲ	ಅರಣ್ಯ ಇಲಾಖೆಯ ವಿಸ್ತೀರ್ಣವನ್ನು ಆಕಾರಬಂಧಿನ ವಿಸ್ತೀರ್ಣಕ್ಕೆ ತಾಳೆ ಮಾಡಿ ಸರ್ವೆ ನಂಬರಿನಲ್ಲಿ ಅರಣ್ಯ ವಿಸ್ತೀರ್ಣ ಕಂಡುಹಿಡಿಯಲು
AF	ಸರ್ಕಾರಿ ಉದ್ಯೋಗಕ್ಕಾಗಿ ಕಾಯ್ದಿರಿಸಿದ ಜಮೀನು?	ಹೌದು / ಇಲ್ಲ	ಪಹಣಿಯ ನಮೂದಿನಂತೆ ನಿಯಮ 108(ಐ) ನಂತೆ ಅನರ್ಹ ಪ್ರಕರಣ ಕಂಡುಹಿಡಿಯಲು
AG	ಅಮೃತ ಮಹಲ್ ಕಾವಲು ಪ್ರದೇಶವೇ?	ಹೌದು / ಇಲ್ಲ	ಪಶುಸಂಗೋಪನೆ ಇಲಾಖೆಯ ಮಾಹಿತಿಯಂತೆ ನಿಯಮ 108(ಐ) ನಂತೆ ಅನರ್ಹ ಪ್ರಕರಣ ಕಂಡುಹಿಡಿಯಲು
AH	ಕುಟುಂಬದ ವರ್ಗದವರು ಹೊಂದಿರುವ ಒತ್ತು ಕ್ಷೇತ್ರ		ಗ್ರಾಮ ಲೆಕ್ಕಿಗರು ನೀಡಿದ ವರದಿಯಂತೆ (ಕಡತ)
AI	ಅರ್ಜಿದಾರರ ಜಾತಿ	ವಜಾ / ವಪಂ / ಇತರೆ / ದಾಖಲೆ ಲಭ್ಯವಿಲ್ಲ	ಕಡತದಲ್ಲಿರುವ ದಾಖಲಾತಿಯಂತೆ ನಿಯಮ 108(ಜಿ), 108(ಎಸ್) ಉಲ್ಲಂಘನೆ ಪ್ರಕರಣ ವತ್ತುಹಜ್ಜಲು
AJ	ಅರ್ಹತಾ ದಿನಾಂಕದಂತೆ ಸಾಗುವಳಿ	ಇದೆ / ಇಲ್ಲ / ನಮೂದಿಸಿಲ್ಲ	ಗ್ರಾಮ ಅಡಳಿತಾಧಿಕಾರಿ ವರದಿಯಂತೆ ನಿಯಮ 108(ಎಫ್) (v) (vi) ಉಲ್ಲಂಘನೆ ಕಂಡುಹಿಡಿಯಲು
AK	ಗ್ರಾಮ	ಸರ್ಕಾರಾತ್ಮಕ /	ಕಡತದಲ್ಲಿರುವ ಅನರ್ಹ ಪ್ರಕರಣದಲ್ಲಿ ತಪ್ಪುಸಗಿದ

CONFIDENTIAL

	ಆಡಳಿತಾಧಿಕಾರಿ ವರದಿ	ಸಕಾರಾತ್ಮಕ ಲಭ್ಯವಿಲ್ಲ	/	ವರದಿಯಂತೆ	ಅಧಿಕಾರಗಳನ್ನು ಕಂಡುಹಿಡಿಯಲು
AL	ಗ್ರಾಮ ಆಡಳಿತಾಧಿಕಾರಿಯ ಹೆಸರು			ತಹಶೀಲ್ದಾರರು ನೀಡಿದ ವರದಿಯಂತೆ	ಅನರ್ಹ ಪ್ರಕರಣದಲ್ಲಿ ತಪ್ಪಿಸಿಗದ ಅಧಿಕಾರಗಳನ್ನು ಕಂಡುಹಿಡಿಯಲು
AM	ರಾಜಸ್ವ ನಿರೀಕ್ಷಕರ ವರದಿ	ಸಕಾರಾತ್ಮಕ ನಕಾರಾತ್ಮಕ ಲಭ್ಯವಿಲ್ಲ	/	ಕಡತದಲ್ಲಿರುವ ವರದಿಯಂತೆ	ಅನರ್ಹ ಪ್ರಕರಣದಲ್ಲಿ ತಪ್ಪಿಸಿಗದ ಅಧಿಕಾರಗಳನ್ನು ಕಂಡುಹಿಡಿಯಲು
AN	ರಾಜಸ್ವ ನಿರೀಕ್ಷಕರ ಹೆಸರು			ತಹಶೀಲ್ದಾರರು ನೀಡಿದ ವರದಿಯಂತೆ	ಅನರ್ಹ ಪ್ರಕರಣದಲ್ಲಿ ತಪ್ಪಿಸಿಗದ ಅಧಿಕಾರಗಳನ್ನು ಕಂಡುಹಿಡಿಯಲು
AO	ನಕ್ಷೆ ತಯಾರಿಸಿದ ಭೂಮಾವಕರರು	ತಾಲ್ಲೂಕಿನ ಭೂಮಾವಕರ ಹೆಸರು		ಕಡತದಲ್ಲಿರುವ ದಾಖಲಾತಿಯಂತೆ	ನಿರ್ಭಂದಿತ ದೂರ ಮತ್ತು ಅನರ್ಹ ಭೂಮಿ ತರಹಯ ಪ್ರಕರಣದಲ್ಲಿ ನಕ್ಷೆ ನೀಡಿದ ಭೂಮಾವಕರನ್ನು ಗುರುತಿಸಲು
AP	ನಕ್ಷೆಯಂತೆ ವಿಸ್ತೀರ್ಣ			ಕಡತದಲ್ಲಿರುವ ದಾಖಲಾತಿಯಂತೆ	ಮಂಜೂರಾತಿ ವಿಸ್ತೀರ್ಣ, ಸಮಿತಿ ಶಿಪಾರಸು ಮತ್ತು ಹಕ್ಕುಪತ್ರ ವಿಸ್ತೀರ್ಣ ತಾಳೆ ಮಾಡಲು
AQ	ವಿಷಯ ನಿರ್ವಾಹಕರ ಟಿಪ್ಪಣಿ (ಸಮಿತಿಗೆ)	ಸಕಾರಾತ್ಮಕ ನಕಾರಾತ್ಮಕ ಲಭ್ಯವಿಲ್ಲ	/	ಕಡತದಲ್ಲಿರುವ ಟಿಪ್ಪಣಿಯಂತೆ	ಅನರ್ಹ ಪ್ರಕರಣದಲ್ಲಿ ತಪ್ಪಿಸಿಗದ ಅಧಿಕಾರಗಳನ್ನು ಕಂಡುಹಿಡಿಯಲು
AR	ವಿಷಯ ನಿರ್ವಾಹಕರ ಹೆಸರು	ಎಲ್ಲ ಸಿಬ್ಬಂದಿಯ drop down		ತಹಶೀಲ್ದಾರರು ನೀಡಿದ ವರದಿಯಂತೆ	ಅನರ್ಹ ಪ್ರಕರಣದಲ್ಲಿ ತಪ್ಪಿಸಿಗದ ಅಧಿಕಾರಗಳನ್ನು ಕಂಡುಹಿಡಿಯಲು
AS	ಶಿರಸ್ತೇದಾರರ ಟಿಪ್ಪಣಿ (ಸಮಿತಿಗೆ)	ಸಕಾರಾತ್ಮಕ ನಕಾರಾತ್ಮಕ ಲಭ್ಯವಿಲ್ಲ	/	ಕಡತದಲ್ಲಿರುವ ಟಿಪ್ಪಣಿಯಂತೆ	ಅನರ್ಹ ಪ್ರಕರಣದಲ್ಲಿ ತಪ್ಪಿಸಿಗದ ಅಧಿಕಾರಗಳನ್ನು ಕಂಡುಹಿಡಿಯಲು
AT	ಶಿರಸ್ತೇದಾರರ ಹೆಸರು	ಎಲ್ಲ ಸಿಬ್ಬಂದಿಯ drop down		ತಹಶೀಲ್ದಾರರು ನೀಡಿದ ವರದಿಯಂತೆ	ಅನರ್ಹ ಪ್ರಕರಣದಲ್ಲಿ ತಪ್ಪಿಸಿಗದ ಅಧಿಕಾರಗಳನ್ನು ಕಂಡುಹಿಡಿಯಲು
AU	ತಹಶೀಲ್ದಾರರ ಟಿಪ್ಪಣಿ (ಸಮಿತಿಗೆ)	ಸಕಾರಾತ್ಮಕ ನಕಾರಾತ್ಮಕ ಲಭ್ಯವಿಲ್ಲ	/	ಕಡತದಲ್ಲಿರುವ ಟಿಪ್ಪಣಿಯಂತೆ	ಅನರ್ಹ ಪ್ರಕರಣದಲ್ಲಿ ತಪ್ಪಿಸಿಗದ ಅಧಿಕಾರಗಳನ್ನು ಕಂಡುಹಿಡಿಯಲು
AV	ಸಮಿತಿಯ ದಿನಾಂಕ			ಕಡತದಲ್ಲಿ ಲಭ್ಯವಿರುವ ದಾಖಲೆಯಂತೆ	ಮಂಜೂರಾತಿಗೆ ಶಿಪಾರಸು ಮಾಡಿದ ತಹಶೀಲ್ದಾರರ ಸಮಿತಿ ಸದಸ್ಯರ ಮತ್ತು ಅಧ್ಯಕ್ಷರ ಮಾಹಿತಿ ಪಡೆಯಲು
AW	ಟಿಪ್ಪಣಿ ಮಂಡಿಸಿದ ವಿಷಯ ನಿರ್ವಾಹಕರು	ಎಲ್ಲ ಸಿಬ್ಬಂದಿಯ drop down		ತಹಶೀಲ್ದಾರರು ನೀಡಿದ ವರದಿಯಂತೆ	ಅನರ್ಹ ಪ್ರಕರಣದಲ್ಲಿ ತಪ್ಪಿಸಿಗದ ಅಧಿಕಾರಗಳನ್ನು ಕಂಡುಹಿಡಿಯಲು

CONFIDENTIAL

	(ಹಕ್ಕುಪತ್ರಕ್ಕೆ)			
AX	ಟಿಪ್ಪಣಿ ಮಂಡಿಸಿದ ತಿರಸ್ಕರಿಸಿದರು (ಹಕ್ಕುಪತ್ರಕ್ಕೆ)	ಎಲ್ಲ ಸಿಬ್ಬಂದಿಯ drop down	ತಹಶೀಲ್ದಾರರು ನೀಡಿದ ವರದಿಯಂತೆ	ಅನರ್ಹ ಪ್ರಕರಣದಲ್ಲಿ ತಪ್ಪೆಸಗಿದ ಅಧಿಕಾರಿಗಳನ್ನು ಕಂಡುಹಿಡಿಯಲು
AY	ನಡವಳಿ ವ್ಯವಸ್ಥೆಯಲ್ಲಿ ನಮೂದು	ಇದೆ / ಇಲ್ಲ / ಕ್ರಮಬದ್ಧವಾಗಿಲ್ಲ	ನಡವಳಿ ವ್ಯವಸ್ಥೆ ಪರಿಶೀಲಿಸಿ	ನಿಯಮ 108(ಡಿ) ಉಲ್ಲಂಘನೆ ಮತ್ತು ಕಲಂ 192 (ಎ) (3) ಪ್ರಕರಣ ಕಂಡುಹಿಡಿಯಲು
AZ	ಕಾರಣಗಳು	ಸಮಿತಿಯಲ್ಲಿ ವಜಾ ಆಗಿದ / ಶಿವಾರಸಿಗಿಂತ ಹೆಚ್ಚಿನ ವಿಸ್ತೀರ್ಣಕ್ಕೆ ಹಕ್ಕುಪತ್ರ / ಹೆಸರನ್ನು ಅನಧಿಕೃತವಾಗಿ ಸೇರಿಸಲಾಗಿದೆ	ನಡವಳಿ ವ್ಯವಸ್ಥೆ ಪರಿಶೀಲಿಸಿ	ನಿಯಮ 108(ಡಿ) ಉಲ್ಲಂಘನೆ ಮತ್ತು ಕಲಂ 192 (ಎ) (3) ಪ್ರಕರಣ ಕಂಡುಹಿಡಿಯಲು
BA	ತಿಳುವಳಿಕೆ ಪತ್ರ	ಇದೆ / ಇಲ್ಲ	ಕಡತದಲ್ಲಿರುವ ದಾಖಲಾತಿಯಂತೆ	ನಿಯಮ 108(ಡಿ)(1) ಉಲ್ಲಂಘನೆ ಕಂಡುಹಿಡಿಯಲು
BB	ಹಣಸಂದಾಯ ರಸೀದಿ ಲಭ್ಯವಿದೆಯೇ?	ಇದೆ / ಇಲ್ಲ	ಕಡತದಲ್ಲಿರುವ ದಾಖಲಾತಿಯಂತೆ	ನಿಯಮ 108(ಜಿ), 108(ಎ/ಆ) ಉಲ್ಲಂಘನೆ ಪ್ರಕರಣ ಕಂಡುಹಿಡಿಯಲು
BC	ಸಾಗುವಳಿ ಚೀಟಿ ಕ್ರಮಬದ್ಧವಾಗಿದೆಯೇ?	ಇದೆ / ಇಲ್ಲ / ಲಭ್ಯವಿಲ್ಲ	ಕಡತದಲ್ಲಿರುವ ದಾಖಲಾತಿಯಂತೆ	ಕಾರ್ಯವೈಫಲ್ಯ ಪ್ರಕರಣದ ಮಾಹಿತಿ ಪಡೆಯಲು
BD	ಸಾಗುವಳಿ ಚೀಟಿಯಂತೆ ವಿಸ್ತೀರ್ಣ		ಸಾಗುವಳಿ ಚೀಟಿಯಲ್ಲಿ ನಮೂದಿಸಿದಂತೆ	ಸಮಿತಿ ಶಿವಾರಸಿಗೆ ತಾಳೆ ಮಾಡಲು
BE	ಸಾಗುವಳಿ ಚೀಟಿ ದಿನಾಂಕ		ಕಡತದಲ್ಲಿ ಲಭ್ಯವಿರುವ ದಾಖಲೆಯಂತೆ	ಮಂಜೂರಾತಿಗೆ ಶಿವಾರಸು ಮಾಡಿದ ತಹಶೀಲ್ದಾರರ ಸಮಿತಿ ಸದಸ್ಯರ ಮತ್ತು ಲಭ್ಯವಿರುವ ಮಾಹಿತಿ ಪಡೆಯಲು
BF	ಕಲಂ 11 ರ ಶರಾ		ಭೂಮಿ ಉಸ್ತುವಾರಿ ಕೋಶದಿಂದ ನೀಡಿರುವ ಮಾಹಿತಿಯಂತೆ	ನಿಯಮ 108 (ಜೆ)(i) ಉಲ್ಲಂಘನೆ ಪರಿಶೀಲಿಸಲು
BG	ಕಲಂ 11 ರಲ್ಲಿ ಶರತ್ತು ನಮೂದಾಗಿದೆಯೇ?	ಹೌದು / ಇಲ್ಲ	ಕಲಂ AU ನಮೂದಿನಂತೆ	ನಿಯಮ 108 (ಜೆ)(i) ಉಲ್ಲಂಘನೆ ಪರಿಶೀಲಿಸಲು
BH	ಭೂಮಿ ತಂತ್ರಾಂಶದಲ್ಲಿ	ಹೌದು / ಇಲ್ಲ / ಲಭ್ಯವಿಲ್ಲ	ಭೂಮಿ ತಂತ್ರಾಂಶದಿಂದ ಪರಿಶೀಲಿಸಿ	ಕಾರ್ಯವಿಧಾನ ವೈಫಲ್ಯ ಪ್ರಕರಣ ಪರಿಶೀಲಿಸಲು

CONFIDENTIAL

	ಅಳವಡಿಸಿರುವ ಪ್ರತಿಯು ಕ್ರಮಬದ್ಧವಾಗಿದೆಯೇ?		ತಹಶೀಲ್ದಾರರು ಒದಗಿಸಿದಂತೆ	
BI	ಮಂಜೂರಾತಿಗೆ ಅರ್ಹವಿದೆಯೇ?	ಅರ್ಹ / ಅನರ್ಹ / ಸಂಶಯಾಸ್ಪದ ಕಾರ್ಯವಿಧಾನ ವ್ಯವಸ್ಥೆ	ಎಲ್ಲ ಅನರ್ಹತೆಗಳನ್ನು ಪರಿಶೀಲಿಸಿ	ಅನರ್ಹ ಪ್ರಕರಣಗಳನ್ನು ಕಂಡುಹಿಡಿಯಲು
BJ	ಕಾರಣಗಳು 1	ಬೆಕೆ ಲಿಷ್ಟಿನಲ್ಲಿ	ಪ್ರಕರಣದಲ್ಲಿ	MailMerge ಮಾಡಿ ಎಲ್ಲ
BK	ಕಾರಣಗಳು 2	ನಮೂದಿಸಿದ	ಕಂಡುಬಂದ ಎಲ್ಲ	ನ್ಯೂನತೆಗಳನ್ನು ಪಡ್ಡಿಮಾಡಿ
BL	ಕಾರಣಗಳು 3	ಅನರ್ಹತೆಗಳು	ನ್ಯೂನತೆಗಳನ್ನು	ಪರಿಶೀಲಿಸಿದ ಅಧಿಕಾರಿಯ
BM	ಕಾರಣಗಳು 4		ನಮೂದಿಸಲು	ಸಹಿಯೊಂದಿಗೆ ಪ್ರತಿ ಕಡತದಲ್ಲಿ
BN	ಕಾರಣಗಳು 5			ಅಳವಡಿಸಲು
BO	ಕಾರಣಗಳು 6			
BP	ಕಾರಣಗಳು 7			
BQ	ಕಾರಣಗಳು 8			
BR	ಕಾರಣಗಳು 9			
BS	ಇತರೆ ಕಾರಣಗಳು		ಪರಿಶೀಲಿಸಿದ ಅಧಿಕಾರಿಯ ಇತರೆ ಟಿಪ್ಪಣಿ ನಮೂದಿಸಲು	
BI	DEO Login		ಭೂಮಿ ಉಸ್ತುವಾರಿ	ಭೂಮಿ ತಂತ್ರಾಂಶದಲ್ಲಿ
BU	DEO Date		ಕೂಲಿಶರಿಯಿಂದ ಪಡೆದ ಮಾಹಿತಿಯಂತೆ	ಅಳವಡಿಸಿರುವ ದಾಖಲೆ / ಕಾರ್ಯವಿಧಾನ ತಪ್ಪಾಗಿದ್ದಲ್ಲಿ ತಪ್ಪಿತಸ್ಥ ಅಧಿಕಾರಿಗಳನ್ನು ಗುರುತಿಸಲು
BV	Tahsildar Login			
BW	Tahsildar Date			
BX	Upload Login			
BY	Upload Date			
BZ	RI login			
CA	RI Approval date			
CB	DEO Name	BT ಹೆಸರು	ತಹಶೀಲ್ದಾರರಿಂದ ಪಡೆದ ಮಾಹಿತಿ	
CC	DEO Upload Name	BX ಹೆಸರು	ತಹಶೀಲ್ದಾರರಿಂದ ಪಡೆದ ಮಾಹಿತಿ	
CD	RI Name	BZ ಹೆಸರು	ತಹಶೀಲ್ದಾರರಿಂದ ಪಡೆದ ಮಾಹಿತಿ	
CE	Tah Name	BV ಹೆಸರು	ತಹಶೀಲ್ದಾರರಿಂದ ಪಡೆದ ಮಾಹಿತಿ	
CF	Tahsildar	- ಸಮೀತಿಗೆ ಮಂಡಿಸಿದ	ತಹಶೀಲ್ದಾರರಿಂದ	ಅನರ್ಹ ಪ್ರಕರಣಗಳಲ್ಲಿ

CONFIDENTIAL

	Committee	ತಹಶೀಲ್ದಾರರು	ಪಡೆದ ಮಾಹಿತಿ	ಸಮೀತಿಗೆ ಮಂಡಿಸಿದ
CG	Tahsildar - Saguvali Chit	ಸಾಗುವಳಿ ಚೀಟಿ ನೀಡಿದ ತಹಶೀಲ್ದಾರರು	ತಹಶೀಲ್ದಾರರಿಂದ ಪಡೆದ ಮಾಹಿತಿ	ತಹಶೀಲ್ದಾರರ ಮತ್ತು ಸಾಗುವಳಿ ಚೀಟಿ ನೀಡಿದ ತಹಶೀಲ್ದಾರರನ್ನು ಕಂಡುಹಿಡಿಯಲು
CH	Committee President	ಅನುಮೋದಿಸಿದ ಸಮೀತಿಯ ಅಧ್ಯಕ್ಷರು	ತಹಶೀಲ್ದಾರರಿಂದ ಪಡೆದ ಮಾಹಿತಿ	ಅನರ್ಹ ಅರ್ಜಿಗಳನ್ನು ಅನುಮೋದಿಸಿದ ಸಮೀತಿಯ ಅಧ್ಯಕ್ಷರು ಮತ್ತು
CI	Committee Member 1	ಅನುಮೋದಿಸಿದ ಸಮೀತಿಯ ಸದಸ್ಯರು	ತಹಶೀಲ್ದಾರರಿಂದ ಪಡೆದ ಮಾಹಿತಿ	ಸದಸ್ಯರನ್ನು ಕಂಡುಹಿಡಿಯಲು
C	Committee Member 2	ಅನುಮೋದಿಸಿದ ಸಮೀತಿಯ ಸದಸ್ಯರು	ತಹಶೀಲ್ದಾರರಿಂದ ಪಡೆದ ಮಾಹಿತಿ	
CK	Committee Member 3	ಅನುಮೋದಿಸಿದ ಸಮೀತಿಯ ಸದಸ್ಯರು	ತಹಶೀಲ್ದಾರರಿಂದ ಪಡೆದ ಮಾಹಿತಿ	

ತಾಲ್ಲೂಕಿನಿಂದ ನಿಯೋಜಿತ ಸಿಬ್ಬಂದಿಯಿಂದ ಕಡತ / ದಾಖಲೆಗಳನ್ನು ಪರಿಶೀಲನೆಗೆ ಪಡೆದು ಪರಿಶೀಲಿಸಿದ ನಂತರ ಕಡತಗಳನ್ನು ನಿಯೋಜಿತ ಸಿಬ್ಬಂದಿಯ ವಶಕ್ಕೆ ಅದೇ ದಿನ ಹಸ್ತಾಂತರಿಸಲಾಯಿತು.

ತಾಲ್ಲೂಕು ಕಛೇರಿಯಿಂದ ಕಡತವು ಸ್ವೀಕೃತಗೊಂಡಾಗ ಅವುಗಳಿಗೆ ಈ ಕೆಳಗಿನ Sticker ಅಂಟಿಸಿ ತಂತ್ರಾಶದಲ್ಲಿ ಕಡತ ಸ್ವೀಕರಿಸಿದ ಬಗ್ಗೆ ನಮೂದಿಸುವ ಕಾರ್ಯವನ್ನು ನಿಯೋಜಿತ ಅಧಿಕಾರಿಗಳ ಪೈಕಿ 2 ಅಧಿಕಾರಿಗಳು ಕೈಗೊಂಡರು.

MR No	MR Date	Verification File No	Verified by	Sign	DEO Name	DEO Sign

ಉಳಿದ ಎಲ್ಲ ಅಧಿಕಾರಿಗಳು ಕಡತ ಪರಿಶೀಲನೆಯ ಕೆಲಸವನ್ನು ಕೈಗೊಂಡರು ಕಡತ ಪರಿಶೀಲನೆಯ ನಂತರ ಡಿಲ್ಲಾಡಳಿತದಿಂದ ನಿಯೋಜಿತ DEO ರವರಿಂದ ಮಾಹಿತಿಯನ್ನು ಗಣಕೀಕೃತಗೊಳಿಸಲಾಯಿತು ಕಡತ ಪರಿಶೀಲನೆಯ ಕೆಲಸ ಪೂರ್ಣಗೊಂಡ ನಂತರ ಸಮಿತಿ ನಡವಳಿ ವ್ಯವಸ್ಥಾಪಕ ಪರಿಶೀಲನೆ ಮತ್ತು ಅರ್ಜಿವಹಿ ಪರಿಶೀಲನೆಯ ಕೆಲಸವನ್ನು ಅಧಿಕಾರಿಗಳು ಕೈಗೊಂಡರು ಲಭ್ಯ ಕಡತ ಪರಿಶೀಲನೆ ಸಂಪೂರ್ಣವಾದನಂತರ ಅಲಭ್ಯ ಕಡತಗಳ ಪಟ್ಟಿಯನ್ನು ವಿಷಯ ನಿರ್ವಾಹಕರಿಗೆ ನೀಡಿ ಕಡತವನ್ನು ಶೋಧಿಸಿ ನೀಡಲು ಅವಕಾಶವನ್ನು ನೀಡಲಾಯಿತು.

ತದನಂತರ ಅರ್ಜಿ ವಹಿ ಮತ್ತು ಸಮಿತಿ ನಡವಳಿ ಯನ್ನು ಪರಿಶೀಲಿಸಿ Google Spreadsheet ನಲ್ಲಿ ಮಾಹಿತಿಯನ್ನು ನಮೂದಿಸಲಾಯಿತು ಪರಿಶೀಲನೆಯ ನಂತರ ನಮೂದು ಕಂಡುಬರದ



CONFIDENTIAL

ಪ್ರಕರಣದ ಮಾಹಿತಿಯನ್ನು ಸಂಬಂಧಿಸಿದ ವಿಷಯ ನಿರ್ವಾಹಕರಿಗೆ ನೀಡಿ ಮರುಪರಿಶೀಲನೆಗೆ ಅವಕಾಶವನ್ನು ನೀಡಲಾಯಿತು.

ಈ ಕೆಳಗಿನ ಮಾಹಿತಿಯನ್ನು ನಮೂದಿಸಿದ ಅಧಿಕಾರಿಗಳಿಂದ/ಇಲಾಖೆಯಿಂದ ಪಡೆದು ಮೇಲಿನ ನಮೂನೆಯಲ್ಲಿ (Google Spreadsheet) ಕ್ರೌಢೀಕರಿಸಲಾಯಿತು. (Table 7)

ಅಗತ್ಯ ಮಾಹಿತಿ	ಒದಗಿಸಿದ ಇಲಾಖೆ/ಅಧಿಕಾರಿ
ತನಿಖೆಗೆ ಒಳಪಟ್ಟಿರುವ ಸರ್ವೆನಂಬರುಗಳಿಗೆ ಸಂಬಂಧಿಸಿದಂತೆ (ಪಟ್ಟಿಯನ್ನು ಮಿಂಚಂಚೆಗೆ ಲಗತ್ತಿಸಿದೆ) ಆಕಾರಬಂದು ವಿಸ್ತೀರ್ಣ, ಜಮೀನಿನ ತರಹ (ಕರ್ಡಾ), ಪೈಕಿ ಪಹಣಿಯೆ?, ಕರ್ನಾಟಕ ಭೂಕಂದಾಯ ಅಧಿನಿಯಮ ಸೆಕ್ಷನ್ 94(A)(4) ನಂತೆ ಪ್ರತಿಬಂಧಿತ ಅಂತರದೊಳಗೆ ಇರುವುದೇ? ಎಂಬ ಮಾಹಿತಿ	ಮೋಜಿನಿ ಇಲಾಖೆ
ತನಿಖೆಗೆ ಒಳಪಟ್ಟಿರುವ ಸರ್ವೆನಂಬರುಗಳು ಯಾವುದೇ ತರಹದ ಅರಣ್ಯದ ವ್ಯಾಪ್ತಿಗೆ ಬರುವುದೇ ಎಂಬ ಮಾಹಿತಿ	ಅರಣ್ಯ ಇಲಾಖೆ
ಅಮೃತ ಮಹಲ್ ಕಾವಲ್ ಒಳಗೊಂಡಂತೆ ಇಲಾಖೆಗೆ ಮೀಸಲಿಟ್ಟಿರುವ ಭೂಮಿಯ ಮಾಹಿತಿ	ಪಶುಸಂಗೋಪನ ಇಲಾಖೆ
1. ಭೂದಾಖಲೆಗಳ ಸಹಾಯಕ ನಿರ್ದೇಶಕರಿಂದ ಪೈಕಿ ಪಹಣಿಗಳ ಮಾಹಿತಿಯನ್ನು ಪಡೆದು, ಒಗ್ಗೂಡಿಸಿ ಪಹಣಿ ಕಲಂ 3 ರ ಮಾಹಿತಿಯನ್ನು ಒದಗಿಸುವುದು. 2. ಸಂಬಂಧಿಸಿದ ಮ್ಯುಟೇಶನ್‌ಗಳಿಗೆ ಭೂಮಿ ತಂತ್ರಾಶದಲ್ಲಿ ಲಗತ್ತಿಸಿರುವ ದಾಖಲೆಯ ಪ್ರತಿಯನ್ನು ಮುದ್ರಿಸಿ ಪರಿಶೀಲನೆ ಕಡತಸಂಖ್ಯೆ ನಮೂದಿಸಿ ನೀಡುವುದು 3. ಪ್ರತಿ ಕಡತದಲ್ಲಿ ಕಾರ್ಯನಿರ್ವಹಿಸಿದ ಗ್ರಾಮ ಆಡಳಿತಾಧಿಕಾರಿ, ರಾಜಸ್ವ ನಿರೀಕ್ಷಕರು, ವಿಷಯ ನಿರ್ವಾಹಕರು ಮತ್ತು ಶಿರಸ್ತೇದಾರರ ಮಾಹಿತಿ 4. 2008 ರಿಂದ 2023 ರ ತನಕ ಕರ್ತವ್ಯ ನಿರ್ವಹಿಸಿದ ತಹಶೀಲ್ದಾರರ ಮತ್ತು ನಿಯೋಜಿತ ಸಕ್ರಮೀಕರಣ ಸಮಿತಿಯ ಮಾಹಿತಿ	ತಹಶೀಲ್ದಾರರು

ವರದಿಯನ್ನು ಸಲ್ಲಿಸಲು ಮಂಜೂರಾತಿ ಕಡತ ತಯಾರಿಸಿದ ಗ್ರಾಮ ಆಡಳಿತಾಧಿಕಾರಿ, ರಾಜಸ್ವ ನಿರೀಕ್ಷಕರು, ವಿಷಯ ನಿರ್ವಾಹಕರು, ಶಿರಸ್ತೇದಾರರು, ತಹಶೀಲ್ದಾರರ ಮಾಹಿತಿ ಅಗತ್ಯ ಇರುತ್ತದೆ ಕಡತಗಳನ್ನು ಪರಿಶೀಲಿಸಿದಾಗ ಅನೇಕ ಕಡತಗಳಲ್ಲಿ ಗ್ರಾಮ ಆಡಳಿತಾಧಿಕಾರಿ, ರಾಜಸ್ವ ನಿರೀಕ್ಷಕ ವರದಿ ಸಮಿತಿಗೆ ಮಂಡಿಸಲು ಶಿಪಾರಸು ಮಾಡಿದ ವಿಷಯ ನಿರ್ವಾಹಕರು ಮತ್ತು ಶಿರಸ್ತೇದಾರರ ಹೆಸರು

CONFIDENTIAL

ನಮೂದಿಸಿರುವುದಿಲ್ಲ ಮತ್ತು ವರದಿಯ / ಟಿಪ್ಪಣಿಯ ದಿನಾಂಕ ಸಹ ನಮೂದಾಗಿರುವುದಿಲ್ಲ ಆದುದರಿಂದ ಅಧಿಕಾರಿಗಳ ಹೆಸರನ್ನು ಕಂಡುಹಿಡಿಯುವುದು ತಂಡಕ್ಕೆ ಅಸಾಧ್ಯವಾತುತ್ವದ ಆದುದರಿಂದ ಪ್ರತಿ ಕಡತಕ್ಕೆ ಸಂಬಂಧಿಸಿದಂತೆ ಮಂಜೂರಾತಿಗೆ ಕಡತ ತಯಾರಿಸಿದ ಗ್ರಾಮ ಆಡಳಿತಾಧಿಕಾರಿ, ರಾಜಸ್ವ ನಿರೀಕ್ಷಕರು, ಸಮಿತಿಗೆ ಮಂಡಿಸಲು ಶಿಪಾರಿಸು ಮಾಡಿದ ವಿಷಯ ನಿರ್ವಾಹಕರು ಮತ್ತು ಶಿರಸ್ತೇದಾರರ ಹೆಸರನ್ನು ನಮೂದಿಸಿ ಪ್ರಸ್ತುತ ಕಾರ್ಯನಿರ್ವಹಿಸುತ್ತಿರುವ ತಹಶೀಲ್ದಾರರು ಧೃಢೀಕರಿಸಿ ಒದಗಿಸಲು ಸೂಚಿಸಬೇಕೆಂದು ಮಾನ್ಯ ಜಿಲ್ಲಾಧಿಕಾರಿಗಳನ್ನು ಕೋರಲಾಯಿತು.

ಅನರ್ಹತೆಗೆ ಸಂಬಂಧಿಸಿದಂತೆ ಈ ಕೆಳಗೆ ನಮೂದಿಸಿದ ಮಾನದಂಡದಂತೆ ತಪ್ಪೆಸಗಿದ ಅಧಿಕಾರಿ/ ಸಿಬ್ಬಂದಿ /ಸಮಿತಿ ಸದಸ್ಯರನ್ನು ಕಂಡುಹಿಡಿಯಲಾಯಿತು (Table 8)

ಅನರ್ಹತೆ	ತಪ್ಪೆಸಗಿದ ಸಿಬ್ಬಂದಿ / ಸಮಿತಿ
ಅರ್ಜಿಯನ್ನು ಸಲ್ಲಿಸಿದ ದಾಖಲಾತಿ ಲಭ್ಯವಿಲ್ಲದ ಪ್ರಕರಣಗಳು (ಅರ್ಜಿ ವಹಿಯನ್ನು ಪರಿಶೀಲಿಸಲಾಯಿತು)	ಕಡತ ಲಭ್ಯವಿರುವುದಿಲ್ಲ ಸಕಾರಾತ್ಮಕ ವರದಿ ನೀಡಿರುವ
ಅರ್ಹತಾ ದಿನಾಂಕದಂದು (ನಮೂನೆ 50 ಮತ್ತು 53 ರಲ್ಲಿ 01 ಎಪ್ರಿಲ್ 1989 (SC/ST), 01 ಎಪ್ರಿಲ್ 1987 (ಇತರ)) ಅರ್ಜಿದಾರರು 18 ವರ್ಷ ಪೂರೈಸದ ಪ್ರಕರಣಗಳು.	ಗ್ರಾಮ ಆಡಳಿತಾಧಿಕಾರಿಗಳು, ರಾಜಸ್ವ ನಿರೀಕ್ಷಕರು, ಸಕಾರಾತ್ಮಕ ಟಿಪ್ಪಣಿ ಮಂಡಿಸಿದ
ಅರ್ಜಿ ವಹಿಯನ್ನು ತಿದ್ದುಪಡಿ ಮಾಡಿರುವ ಪ್ರಕರಣಗಳು.	ವಿಷಯ ನಿರ್ವಾಹಕರು,
ಅನಧಿಕೃತ ವಿಭಾಗವತ್ತೆ ಲಗತ್ತಿಸಿ ಅರ್ಹತೆಗಿಂತ ಹೆಚ್ಚುವರಿ ಭೂಮಿ ಮಂಜೂರು ಮಾಡಿದ ಪ್ರಕರಣಗಳು.	ಶಿರಸ್ತೇದಾರರು ಮತ್ತು ತಹಶೀಲ್ದಾರರು ಕಡತ
ಕ್ಷೇತ್ರ ವರದಿಯಂತೆ ಅರ್ಹತಾ ದಿನಾಂಕದಂದು ಉಳುಮೆಯನ್ನು ಮಾಡದೆ ಇರುವ ಪ್ರಕರಣಗಳು.	ಲಭ್ಯವಿಲ್ಲದ ಪ್ರಕರಣದಲ್ಲಿ ವಿಷಯ ನಿರ್ವಾಹಕರು
ವಯಸ್ಸಿನ ಬಗ್ಗೆ ದಾಖಲೆ ಲಭ್ಯವಿಲ್ಲದ ಪ್ರಕರಣಗಳು	ಶಿರಸ್ತೇದಾರರು ಮತ್ತು
ಅರ್ಜಿಯನ್ನು ಸಲ್ಲಿಸಿದ ದಾಖಲಾತಿಯಲ್ಲಿ ವ್ಯತ್ಯಯಗಳು	ತಹಶೀಲ್ದಾರರು, ಸಮಿತಿಯ
ಹಳೆ ಮಂಜೂರಾತಿ (2010ಕ್ಕೂ ಮೊದಲು ಮಂಜೂರಾಗಿರುವಂತೆ ವಹಿಯಲ್ಲಿ ನಮೂದಿರುವುದು)	ಅನುಮೋದನೆ ಪಡೆದಿರುವ ಪ್ರಕರಣದಲ್ಲಿ ಸಮಿತಿಯ
ವಹಿಯಲ್ಲಿ ನಮೂದಿರುವಂತೆ ವಜಾಗೊಂಡಿರುವ ಪ್ರಕರಣಗಳು	ಅಧ್ಯಕ್ಷರು ಮತ್ತು ಸದಸ್ಯರು
ಮಂಜೂರಾತಿ ಮತ್ತು ಅರ್ಜಿ ವಹಿಯಲ್ಲಿನ ಸರ್ವೆ ನಂಬರು ಬದಲಾದ ಪ್ರಕರಣಗಳು	
ಮಂಜೂರಾತಿ ಮತ್ತು ಅರ್ಜಿ ವಹಿಯಲ್ಲಿನ ಗ್ರಾಮದ ಹೆಸರು ಬದಲಾದ ಪ್ರಕರಣಗಳು	
ಆಕಾರಬಂದ ವಿಸ್ತೀರ್ಣಕ್ಕೂ ಹೆಚ್ಚಿನ ವಿಸ್ತೀರ್ಣ	



CONFIDENTIAL

ಪಹಣಿಯಲ್ಲಿರುವ ಪ್ರಕರಣಗಳು	
ಪೈಕಿ ಪಹಣಿಗಲ್ಲಿ ಮಂಜೂರಾತಿ ನೀಡಿರುವ ಮಂಜೂರಾತಿಗಳು.	
ಆರ್ಜಿ ಎಹಿ ಶಿಥಿಲವಾಗಿರುವ ಪ್ರಕರಣಗಳು ನಮೂನೆ 50/53 ರಲ್ಲಿ ಪೂರ್ವಾನುಮತಿ ಇಲ್ಲದೇ ಗೋಮಾಳ ಭೂಮಿಯನ್ನು ಮಂಜೂರು ಮಾಡಿದ ಪ್ರಕರಣಗಳು.	
ಸಮಿತಿಯ ನಡವಳಿಗಳು ಕ್ರಮಬದ್ಧವಾಗಿರದ ಪ್ರಕರಣಗಳು	ಕಡತ ಲಭ್ಯವಿರುವಿದ್ದಲ್ಲಿ ಸಕಾರಾತ್ಮಕ ವರದಿ ನೀಡಿರುವ ಗ್ರಾಮ ಆಡಳಿತಾಧಿಕಾರಿಗಳು, ರಾಜಸ್ವ ನಿರೀಕ್ಷಕರು, ಸಕಾರಾತ್ಮಕ ಟಿಪ್ಪಣಿ ಮಂಡಿಸಿದ ವಿಷಯ ನಿರ್ವಾಹಕರು, ಶಿರಸ್ತೇದಾರರು ಮತ್ತು ತಹಶೀಲ್ದಾರರು ಕಡತ ಲಭ್ಯವಿಲ್ಲದ ಪ್ರಕರಣದಲ್ಲಿ ವಿಷಯ ನಿರ್ವಾಹಕರು, ಶಿರಸ್ತೇದಾರರು ಮತ್ತು ತಹಶೀಲ್ದಾರರು.
ಸಮಿತಿಯ ನಡವಳಿಯಲ್ಲಿ ತಿದ್ದುಪಡಿ ಮಾಡಿರುವ ಪ್ರಕರಣಗಳು.	
ಸಮಿತಿಯಲ್ಲಿ ನಿರ್ಧರಿಸಿದ ವಿಸ್ತೀರ್ಣ ಕ್ಷಿಂತ್ರ ಹಕ್ಕು ಮಂಜೂರು ಮಾಡಿದ ಪ್ರಕರಣಗಳು	
ಭೂ ಸಕ್ರಮೀಕರಣ ಸಮಿತಿಯಲ್ಲಿ ವಜಾ ಆಗಿರುವ ಪ್ರಕರಣಗಳು	
ನಡವಳಿ ಪುಸ್ತಕದ ನಕಲು ಪ್ರತಿ ಮಾತ್ರ ಲಭ್ಯವಿರುವ ಪ್ರಕರಣಗಳು	
ಭೂ ಸಕ್ರಮೀಕರಣ ಸಮಿತಿಯಲ್ಲಿ ಮಂಡಿಸದೇ ಹಕ್ಕುಪತ್ರ ನೀಡಿದ ಪ್ರಕರಣಗಳು.	
ಕಡತ ಲಭ್ಯವಿಲ್ಲದೇ ಭೂಮಿ ತಂತ್ರಾಶದಲ್ಲಿ ಸಾಗುವಳಿ ಚೀಟಿ ಲಭ್ಯವಿರುವ ಪ್ರಕರಣಗಳು	ವಿಷಯ ನಿರ್ವಾಹಕರು ಶಿರಸ್ತೇದಾರರು ಮತ್ತು ತಹಶೀಲ್ದಾರರು
ವರದಿಗಳು ಅಪೂರ್ಣವಾಗಿರುವ ಪ್ರಕರಣಗಳು	
ಸರ್ವೆ ನಕಾಶೆ ಲಭ್ಯವಿಲ್ಲದ ಪ್ರಕರಣಗಳು.	
ಹಣಸಂದಾಯ ರಸೀದಿ ಲಭ್ಯವಿಲ್ಲದ ಪ್ರಕರಣಗಳು.	
ಸಾರ್ವಜನಿಕ ಮಾಹಿತಿ (ಆಕ್ಟಿವ್‌ನ ಕೋರುವ) ನಮೂನೆ ಲಭ್ಯವಿಲ್ಲದ ಪ್ರಕರಣಗಳು.	
ವಿಷಯ ನಿರ್ವಾಹಕರ ಟಿಪ್ಪಣಿ ಲಭ್ಯವಿಲ್ಲದ ಪ್ರಕರಣಗಳು	
ಶಿರಸ್ತೇದಾರರ ಟಿಪ್ಪಣಿ ಲಭ್ಯವಿಲ್ಲದ ಪ್ರಕರಣಗಳು	
ತಹಶೀಲ್ದಾರರ ಟಿಪ್ಪಣಿ ಲಭ್ಯವಿಲ್ಲದ ಪ್ರಕರಣಗಳು.	
ಒಂದೇ ಮಂಜೂರಾತಿಗೆ ಎರಡುಸಲ ಮ್ಯಟೀಶನ್ ಮಾಡಿರುವ ಪ್ರಕರಣಗಳು	
ಪಹಣಿಯಲ್ಲಿ ಪರಭಾರೆ ನಿಷೇಧ ನಮೂದಾಗದ ಅಥವಾ ತಪ್ಪಾಗಿ ನಮೂದಾದ ಪ್ರಕರಣಗಳು	ಭೂಮಿ ತಂತ್ರಾಶದಲ್ಲಿ ಇಂಡೀಕರಣ ಮಾಡಿದ ಭೂಮಿ

CONFIDENTIAL

	ಆಪರೇಟರ್, ಅನುಮೋದನೆ ನೀಡಿದ ರಾಜಸ್ವ ನಿರೀಕ್ಷಕರು
ಟಿಪ್ಪಣಿ ಲಭ್ಯವಿಲ್ಲದ / ಅಪೂರ್ಣ ಟಿಪ್ಪಣಿ ಇರುವ ಪ್ರಕರಣಗಳು	ಕಡತ ಲಭ್ಯವಿದ್ದಲ್ಲಿ ಸಕಾರಾತ್ಮಕ ವರದಿ ನೀಡಿರುವ ಗ್ರಾಮ ಆಡಳಿತಾಧಿಕಾರಿಗಳು, ರಾಜಸ್ವ ನಿರೀಕ್ಷಕರು, ಸಕಾರಾತ್ಮಕ ಟಿಪ್ಪಣಿ ಮಂಡಿಸಿದ ವಿಷಯ ನಿರ್ವಾಹಕರು, ಶಿರಸ್ಕೇದಾರರು ಮತ್ತು ತಹಶೀಲ್ದಾರರು
ಕಡತ ಲಭ್ಯವಿರುವ ಪ್ರಕರಣಗಳ ಮೈಕಿ ಭೂಮಿ ತಂತ್ರಾಶದಲ್ಲಿ ಅಳವಡಿಸುವಾಗ ಹಕ್ಕುವತ್ಯವನ್ನು ಕ್ರಮಬದ್ಧವಾಗಿ ಲಗತ್ತಿಸಿದ ಪ್ರಕರಣಗಳು.	ಭೂಮಿ ತಂತ್ರಾಶದಲ್ಲಿ ಆದೇಶ ಆದೇಶ ಪ್ರತಿ ಲಗತ್ತಿಸಿದ ಆಪರೇಟರು
ಹಕ್ಕುವತ್ಯದ ಅಪೂರ್ಣ ಪ್ರತಿ ಲಗತ್ತಿಸಿರುವ ಪ್ರಕರಣಗಳು	
ಭೂಮಿ ತಂತ್ರಾಶದಲ್ಲಿ ಲಗತ್ತಿಸಿರುವ ದಾಖಲೆಯು ಪ್ರಕರಣಕ್ಕೆ ಸಂಬಂಧಿಸಿದ್ದಲ್ಲ	
ಭೂಮಿ ತಂತ್ರಾಶದಲ್ಲಿ ಸಾಗುವಳಿ ಚೀಟಿ ಬದಲು ತಿಳುವಳಿಕೆ ವತ್ಯದ ಪ್ರತಿಯನ್ನು ಲಗತ್ತಿಸಲಾಗಿದೆ	
ಭೂಮಿ ತಂತ್ರಾಶಕ್ಕೆ ಲಗತ್ತಿಸಿರುವ ಪ್ರತಿ ತಂತ್ರಾಶದಲ್ಲಿ ಲಭ್ಯವಿಲ್ಲ	
ಕಡತ ಲಭ್ಯವಿಲ್ಲದೇ ಇರುವ ಮತ್ತು ಭೂಮಿ ತಂತ್ರಾಶದಲ್ಲಿ ಸಹ ಹಕ್ಕುವತ್ಯ ಲಭ್ಯವಿಲ್ಲದ ಪ್ರಕರಣಗಳು.	ವಿಷಯ ನಿರ್ವಾಹಕರು, ಶಿರಸ್ಕೇದಾರರು, ತಹಶೀಲ್ದಾರರು, ಭೂಮಿ ತಂತ್ರಾಶದಲ್ಲಿ ಆದೇಶ ಪ್ರತಿ ಲಗತ್ತಿಸಿದ ಆಪರೇಟರು, ಅನುಮೋದಿಸಿದ ತಹಶೀಲ್ದಾರರು, ರಾಜಸ್ವ ನಿರೀಕ್ಷಕರು ಹಾಗೂ ಫಲಾನುಭವಿ
ನಮೂನೆ 57 ರಲ್ಲಿ ಗೋಮಾಳ/ಶೇಂದಿವನ ಜಮೀನಿನಲ್ಲಿ ಮಂಜೂರಾತಿ ನೀಡಿದ ಪ್ರಕರಣಗಳು.	ಕಡತ ಲಭ್ಯವಿರುವಿದ್ದಲ್ಲಿ ಸಕಾರಾತ್ಮಕ ವರದಿ ನೀಡಿರುವ
ನಿರ್ಬಂಧಿತ ಅಂತರದಲ್ಲಿ ಮಂಜೂರಾತಿಗೊಂಡ ಪ್ರಕರಣಗಳು.	ಗ್ರಾಮ ಆಡಳಿತಾಧಿಕಾರಿಗಳು, ರಾಜಸ್ವ ನಿರೀಕ್ಷಕರು.
ಅರಣ್ಯ ಇಲಾಖೆಯ ವರದಿಯಂತೆ ಅರಣ್ಯ ಭೂಮಿಯಲ್ಲಿ	ಸಕಾರಾತ್ಮಕ ಟಿಪ್ಪಣಿ ಮಂಡಿಸಿದ

CONFIDENTIAL

ನೀಡಿರುವ ಮಂಜೂರಾತಿಗಳು	ವಿಷಯ ನಿರ್ವಾಹಕರು.
ಆಕಾರಬಂದು ವಿಸ್ತೀರ್ಣಕ್ಕಿಂತ ಹೆಚ್ಚಿನ ಪ್ರದೇಶ ಅರಣ್ಯ ಎಂದು ಗುರುತಿಸಿರುವ ಪ್ರಕರಣಗಳು	ಶಿರಸ್ತೇದಾರರು ಮತ್ತು ತಹಶೀಲ್ದಾರರು ಕಡತ
ಆಕಾರಬಂದನಂತೆ ಪೂರ್ಣ ವಿಸ್ತೀರ್ಣ ಅರಣ್ಯ ಎಂದು ಗುರುತಿಸಿರುವ ಪ್ರಕರಣಗಳು	ಲಭ್ಯವಿಲ್ಲದ ಪ್ರಕರಣದಲ್ಲಿ ವಿಷಯ ನಿರ್ವಾಹಕರು.
ಅರಣ್ಯ ಇಲಾಖೆಯ ಅಭಿಪ್ರಾಯ ಪಡೆಯದೇ ಭಾಗಶಃ ಅರಣ್ಯ ಸಂಬಂಧಿ ವಿಸ್ತೀರ್ಣ ಹೊಂದಿರುವ ಸರ್ವೆ ನಂಬರುಗಳಲ್ಲಿ ನೀಡಿದ ಮಂಜೂರಾತಿಗಳು	ಶಿರಸ್ತೇದಾರರು ಮತ್ತು ತಹಶೀಲ್ದಾರರು ಸಮಿತಿಯ ಅನುಮೋದನೆ ಪಡೆದಿರುವ
ಅಮೃತಮಹಲ್ ಕಾವಲು ಸರ್ವೆ ನಂಬರುಗಳಲ್ಲಿ ಪಶುಸಂಗೋಪನ ಇಲಾಖೆಯ ಅಭಿಪ್ರಾಯ ಪಡೆಯದೇ ಮಂಜೂರು ಮಾಡಿರುವ ಪ್ರಕರಣಗಳು	ಪ್ರಕರಣದಲ್ಲಿ ಸಮಿತಿಯ ಅಧ್ಯಕ್ಷರು ಮತ್ತು ಸದಸ್ಯರು, ನಕ್ಷೆ ನೀಡಿದ ಭೂಮಾಪಕರು

ತಹಶೀಲ್ದಾರರ ವರದಿಯಂತೆ ಮಾಹಿತಿಯನ್ನು ನಮೂದಿಸಿ ಅದರಂತೆ ಅನರ್ಹತೆಯ ಪ್ರತಿ ವರ್ಗದಲ್ಲಿ ಭಾಗಿಯಾದ ಸಿಬ್ಬಂದಿಯ ಪಟ್ಟಿಯನ್ನು ತಯಾರಿಸಲಾಯಿತು. Excel ತಂತ್ರಾಶವನ್ನು ಬಳಸಿ ಪ್ರತಿ ಸಿಬ್ಬಂದಿ ಎಷ್ಟು ಪ್ರಕರಣದಲ್ಲಿ ತಪ್ಪೆಸಗಿರುತ್ತಾರೆ ಎಂದು ವರ್ಗವಾರು / ಪ್ರಕರಣವಾರು ಪಟ್ಟಿ ತಯಾರಿಸಿ ವರದಿಗೆ ಲಗತ್ತಿಸಲಾಯಿತು.

ಸಮಿತಿಯ ಅಧ್ಯಕ್ಷರ, ಸದಸ್ಯರ ಮತ್ತು ತಹಶೀಲ್ದಾರರ ಮಾಹಿತಿಯನ್ನು ಅವರ ಅಧಿಕಾರ ಅವಧಿಯ ಮಾಹಿತಿಯೊಂದಿಗೆ ತಹಶೀಲ್ದಾರರಿಂದ ಪಡೆದು ಮೇಲಿನ ಮಾಹಿತಿಯಲ್ಲಿ ಸಮಿತಿ ನಡೆದ ದಿನಾಂಕ ಮತ್ತು ಹಕ್ಕುಪತ್ರ ನೀಡಿದ ದಿನಾಂಕದೊಂದಿಗೆ ಹೋಲಿಸಿ Excel ತಂತ್ರಾಶವನ್ನು ಬಳಸಿ ಪ್ರತಿ ಯೋಜ್ವರೂ ಎಷ್ಟು ಪ್ರಕರಣದಲ್ಲಿ ತಪ್ಪೆಸಗಿರುತ್ತಾರೆ ಎಂದು ವರ್ಗವಾರು / ಪ್ರಕರಣವಾರು ಪಟ್ಟಿ ತಯಾರಿಸಿ ವರದಿಗೆ ಲಗತ್ತಿಸಲಾಯಿತು.

ಈ ಮೇಲಿನ ಎಲ್ಲ ಮಾಹಿತಿಯನ್ನು ಕ್ರೋಢೀಕರಿಸಿ ಅಂತಿಮ ವರದಿಯನ್ನು ತಯಾರಿಸಲಾಯಿತು ಅಂತಿಮ ವರದಿಯ ಪ್ರತಿಯನ್ನು ಕಡತವಾರು ವಿವರವಾದ ಪರಿಶೀಲನಾ ವರದಿ ಮತ್ತು ಗಮನಿಸಿದ ಅಂಶಗಳೊಂದಿಗೆ "MailMerge" ಮಾಡಿ ಮುದ್ರಿಸಿ ಪ್ರತಿ ಕಡತವಾರು ವಿವರವನ್ನು ಈ ಕೆಳಗಿನ ಮಾದರಿಯಲ್ಲಿ ವರದಿಗೆ ಲಗತ್ತಿಸಲಾಯಿತು. (ಅನುಬಂಧ 8)

Verification File No «ಪರಿಶೀಲನೆ ಕಡತ ಸಂಖ್ಯೆ»

ಮುದಿಗರೆ ತಾಲ್ಲೂಕಿನ ಸಕ್ರಮ ಅರ್ಜಿಗಳ ಪರಿಶೀಲನಾ ಚಕ್ರ ಲಿಸ್ಟ್

MR No	MR Date
«mr_no»	«dt_appr_sir»



CONFIDENTIAL

ಮಂಜೂರುಗಾರರ ಹೆಸರು «New_Owner» ಕೋಟ/ದಿನ «Relative_Name»

ಕಡತ ಲಭ್ಯವಿದೆಯೇ:

«File_received»

1	ಅರ್ಜಿದಾರರ ವಿಷಯ ಮತ್ತು ಕಡತ ಸಂಖ್ಯೆ ಕೂಟದ ಹೆಸರು: «hobli_name» ವಾರವಣಿ ಚಿಟ ದಿನಾಂಕ «ಸಾಗುವಳಿ_ಚಿಟ_ದಿನಾಂಕ»	«reg_order_no» ಗ್ರಾಮದ ಹೆಸರು: «village_name» ಇತ್ತೀಚಿನ ಪ್ರಾಧಿಕಾರದಿಂದ ಹಿಂದಿರುಗಿಸಿದ ದಿನಾಂಕ «ಸಕ್ರಮ ಪ್ರಾಧಿಕಾರದಿಂದ_ಹಿಂದಿರುಗಿಸಿದ_ದಿನಾಂಕ»
2	ಸರ್ವೆ ನಂ «survey_no»/«surnoc»/«hissa_no» ಪಹಣಿ ಪತ್ರಿಕೆ ಕ್ಷೇತ್ರ «ಪಹಣಿ_ಪತ್ರಿಕೆ_ಕ್ಷೇತ್ರ» ಆಕಾರಬಂದ ಕ್ಷೇತ್ರ «ಆಕಾರಬಂದ_ಕ್ಷೇತ್ರ» ಮಂಜೂರು ವಿಸ್ತೀರ್ಣ: «new_acre» ಎಕರೆ «new_gunta» ಗುಂಟೆ	
3	ಪರಿಶೀಲಿಸಬೇಕಾದ ಅಂಶಗಳು Form -50, 53, 57ರ ಅರ್ಜಿಗಳು ಅರ್ಜಿ ವಹಿಯಲ್ಲಿ ದಾಖಲಾತಿ ಇರುವುದೇ?	ಹೆಸರು/ಇಲ್ಲ -Form Type- «ಅರ್ಜಿ_ವಹಿಯಲ್ಲಿ_ದಾಖಲಾತಿ»
	Form 50 : ದಿನಾಂಕ 19.09.1991 - ಅರ್ಜಿ ತಾ ದಿನಾಂಕ 14.04.1987 Form 53 : ದಿನಾಂಕ 30.04.1999 - ಅರ್ಜಿ ತಾ ದಿನಾಂಕ 14.04.1987 Form 57 : ದಿನಾಂಕ 17.03.2018 ರಿಂದ 16.03.2019 & 30.05.2022 ರಿಂದ 30.05.2023 - ಅರ್ಜಿ ತಾ ದಿನಾಂಕ 01.01.2002	
4	ಅರ್ಜಿ ತಾ ದಿನಾಂಕಕ್ಕೆ ಮುಂಚೆ ವಯಸ್ಕರಾಗಿರುವರೇ? (18 ವರ್ಷ)	«ಅರ್ಜಿ ತಾ ದಿನಾಂಕಕ್ಕೆ_ ಮುಂಚೆ_ವಯಸ್ಕರಾಗಿರುವ ರೇ.»
5	ಅರ್ಜಿದಾರರು ಕೋರಿದ ಜಮೀನಿನ ಸ್ವರೂಪ a) ಸರ್ವೆ ದಾಖಲೆಯಂತೆ ಗೋಮಾಳ / ಸೊಪ್ಪಿನಬೆಟ್ಟ / ದನಗಳಿಗೆ ಮುಖ್ಯತ್ವ / ಸರ್ಕಾರಿ ಬೀಳು/ ಕಾಫಿ ಬೀಳು ಇತ್ಯಾದಿ ಪಹಣಿಯಂತೆ b) ಅರಣ್ಯ ಜಮೀನು i) Deemed Forest (ಪರಿಭಾವಿತ ಅರಣ್ಯ), iv) Protected Forest ii) Conservation Forest (ಸಂರಕ್ಷಿತ ಅರಣ್ಯ) v) Notified U/s-4 Fst iii) Reserve Forest (ಮೀಸಲು ಅರಣ್ಯ) c) ಅಮೃತ್ ಮಹಲ್ ಕಾವಲ್ ನ ಪ್ರದೇಶದ ಜಮೀನಿನಲ್ಲಿ ಅರ್ಜಿ ಸಲ್ಲಿಸಿರುತ್ತಾರೆಯೇ?	«ಜಮೀನಿನ_ತರಹೆ» «ಅರಣ್ಯ_ಜಮೀನು» «ಅಮೃತ್_ಮಹಲ್_ಕಾವಲ್_ನ_ಪ್ರದೇಶದ_ಜಮೀನಿನಲ್ಲಿ_ಅರ್ಜಿ_ ಸಲ್ಲಿಸಿರುತ್ತಾರೆಯೇ?»
6	ಕರ್ನಾಟಕ ಭೂಕಂದಾಯ ಅಧಿನಿಯಮ 1964ರ ಕಲಂ 94(3) ರಂತೆ ನಿರ್ದಿಷ್ಟ ಗೊಳಿಸಿದ ನಗರಸಭೆ / ಪುರಸಭೆ / ಮಹಾನಗರಪಾಲಿಕೆ / ಪಟ್ಟಣ ಪಂಚಾಯಿತಿಗಳ ಪರಿಮಿತಿಯೊಳಗೆ ಬರುವ ಪ್ರದೇಶದ ಜಮೀನೇ?	«ಕರ್ನಾಟಕ_ಭೂಕಂದಾಯ_ಅಧಿನಿಯಮ_1964ರ_ಕಲಂ_943.»
7	ರಾಜಸ್ವ ನಿರೀಕ್ಷಕರು ಮಂಜೂರಾತಿಗೆ ಸಕಾರಾತ್ಮಕ ಟಿಪ್ಪಣಿ ಸಲ್ಲಿಸಿರುವರೇ? ಕುಟುಂಬದ ವರ್ಗದವರು ಹೊಂದಿರುವ ಒಟ್ಟು ಕ್ಷೇತ್ರ ಅರ್ಜಿದಾರರ ಜಾತಿ ಅರ್ಜಿ ತಾ ದಿನಾಂಕದಿಂದ ನಿರಂತರವಾಗಿ ಸಾಗುವಳಿ ಮಾಡುತ್ತಿದ್ದಾರೆಯೇ?	«ರಾಜಸ್ವ_ನಿರೀಕ್ಷಕರ_ಅಭಿಪ್ರಾಯ_ಮಂಜೂರಾತಿಗಾಗಿ» «ಕುಟುಂಬದ_ವರ್ಗದವರು_ಹೊಂದಿರುವ_ಒಟ್ಟು_ಕ್ಷೇತ್ರ» «ಅರ್ಜಿದಾರರ_ಜಾತಿ» «ಕ್ಷೇತ್ರ_ವರದಿಯಂತೆ_ಅರ್ಜಿ_ತಾ_ದಿನಾಂಕಕ್ಕಿಂತ_ಮುಂ.»
8	ಸರ್ವೆ ಇಲಾಖೆಯಿಂದ ಅನುಭವದ ಸರ್ವೆ ನಕಾಶೆ ಪಡೆಯಲಾಗಿದೆಯೇ?	«ನಕ್ಷೆ_ಇದೆ.»
9	ಹಾಗಿದ್ದಲ್ಲಿ ಸರ್ವೆ ನಕಾಶೆಯಂತೆ ಅನುಭವದಲ್ಲಿರುವ ಕ್ಷೇತ್ರ	«ಸರ್ವೆ_ನಕಾಶೆಯಂತೆ_ಅನುಭವದಲ್ಲಿರುವ_ಕ್ಷೇತ್ರ»
10	ಪಹಣಿಯಲ್ಲಿ ನಮೂದಿಸಿರುವ ವಿಸ್ತೀರ್ಣ ಕೂ, ಆಕಾರಬಂದಿನ ವಿಸ್ತೀರ್ಣ ಕೂ, ತಾಳೆ ಇದೆಯೇ?	«ಮೇಲಿನ_ಅಂಶಗಳನ್ನಾಧರಿಸಿ_ಮಂಜೂರಿ_ಸಬಹುದಾದ_ಕ್ಷೇತ್ರ»
11	ಪೈಕಿ ಪಹಣಿಯೇ?	«ಪೈಕಿ_ಸರ್ವೆ_ನಂಬರೇ.»
12	ವಿಷಯನಿರ್ವಾಹಕರು ತಿರಸ್ಕರಿಸಿದ ಸಕಾರಾತ್ಮಕ ಟಿಪ್ಪಣಿ ಮಂಡಿಸಿದ್ದಾರೆಯೇ?	«ವಿಷಯ_ನಿರ್ವಾಹಕರು_ಸಕಾರಾತ್ಮಕ_ಟಿಪ್ಪಣಿ_ಮಂಡಿಸಿ»

CONFIDENTIAL

13	ಶಿರಸ್ತೇದಾರರು ತಮ್ಮ ಸಹಿ ಮಾಡಿ, ತಮ್ಮ ಷರಾದೊಂದಿಗೆ ತಹಸೀಲ್ದಾರರಿಗೆ/ ಕಾರ್ಯದರ್ಶಿ ಅವರಿಗೆ ಕಡತ ಮಂಡಿಸಿದ್ದಾರೆಯೇ?	«ಶಿರಸ್ತೇದಾರರು ಸಕಾರಾತ್ಮಕ ಟಿಪ್ಪಣಿ ಮಂಡಿಸಿರುವ»
14	ತಹಸೀಲ್ದಾರರು ಕಡತವನ್ನು ಅನುಮೋದಿಸಿ ಕಡತವನ್ನು ಸಮಿತಿಯ ಮುಂದೆ ಹಾಜರುಪಡಿಸುವುದಕ್ಕೆ ಒಪ್ಪಿದ್ದಾರೆಯೇ?	«ತಹಸೀಲ್ದಾರರು ಕಡತವನ್ನು ಅನುಮೋದಿಸಿ ಕಡತವನ್ನು»
15	ಸಮಿತಿಯ ನಡವಳಿಯು ಕ್ರಮಬದ್ಧವಾಗಿರುವುದೇ?	«ಸಮಿತಿಯ ನಡವಳಿ ಪುಸ್ತಕ ದಲ್ಲಿ ಕ್ರಮಬದ್ಧವಾಗಿ ನಮ»
16	ಈ ಒಂದು ಸಮಿತಿಯ ತೀರ್ಮಾನದಂತೆ ಅನುಮೋದಿಸಿದ ಸಮಿತಿಯ ನಡವಳಿಕೆ ಪ್ರತಿಯನ್ನು (Typed Copy) ಅಕ್ಷೇಪಣೆ ಕುರಿತು ಸಾರ್ವಜನಿಕ ಮಾಹಿತಿಗಾಗಿ ಪ್ರಚುರಪಡಿಸಿದ ತಿಳುವಳಿಕೆ ಪತ್ರ / ನೋಟೀಸಿನ ಪತ್ರ ಇದೆಯೇ? (ನಮೂನೆ-59ನ್ನು ಗ್ರಾಮಭಾವಡಿಯಲ್ಲಿ ಪ್ರಕಟಿಸಲಾಗಿದೆಯೇ? Optional)	«ಸಾರ್ವಜನಿಕರ ಮಾಹಿತಿಗಾಗಿ ಪ್ರಚುರಪಡಿಸಿದ ತಿಳುವ»
17	ಹಣ ಸಂದಾಯ ಮಾಡಿದ ಚಲನ ಇದೆಯೇ?	«ಹಣಸಂದಾಯ ರಸೀದಿ ಲಭ್ಯ ವಿದೆಯೇ»
18	ತಹಸೀಲ್ದಾರರು ಷರತ್ತುಬದ್ಧ ಸಾಗುವಳಿ ಚೀಟಿ ನೀಡಿದ್ದಾರೆಯೇ?	«ಸಾಗುವಳಿ ಚೀಟಿ ಕ್ರಮಬದ್ಧ ವಾಗಿದೆಯೇ»
19	ಭೂಮಿ ಆಪರೇಟರ್ / ಶಿರಸ್ತೇದಾರರು ಅನುಮೋದಿಸಿದ ಸಮಯದಲ್ಲಿ ಪಹಣಿ ಪತ್ರಿಕೆ ಕಾಲಂ 1 ರಲ್ಲಿ ಷರತ್ತನ್ನು ನಮೂದಿಸಿದ್ದಾರೆಯೇ?	«ಶರತ್ತು ನಮೂದಾಗಿದೆಯೇ»
20	ಭೂಮಿ ತಂತ್ರಾಶದಲ್ಲಿ ಅಳವಡಿಸಿರುವ ಪ್ರತಿಯು ಕ್ರಮಬದ್ಧವಾಗಿದೆಯೇ?	«ಭೂಮಿ ತಂತ್ರಾಶದಲ್ಲಿ ಅಳವ ಡಿಸಿರುವ ಪ್ರತಿಯು ಕ್ರ»
21	ಮೇಲಿನ ಅಂಶಗಳನ್ನಾಧರಿಸಿ ತನಿಖಾ ತಂಡದ ಸದಸ್ಯರ ಅಭಿಪ್ರಾಯ (ಮಂಜೂರಾತಿಗಾಗಿ ಯೋಗ್ಯವಿದೇ / ಯೋಗ್ಯವಿಲ್ಲ) ಯೋಗ್ಯವಿಲ್ಲ ಎಂದಾದಲ್ಲಿ ಕಾರಣ ನೀಡುವುದು «ಮಂಜೂರಾತಿಗೆ ಯೋಗ್ಯವಿದೇ ಯೋಗ್ಯವಿಲ್ಲ» ಕಾರಣಗಳು 1 «ಕಾರಣಗಳು_1» ಕಾರಣಗಳು_2» ಕಾರಣಗಳು_3» ಕಾರಣಗಳು_4» ಕಾರಣಗಳು_5» ಕಾರಣಗಳು_6» ಕಾರಣಗಳು_7» ಕಾರಣಗಳು_8» ಕಾರಣಗಳು_9» ಕಾರಣಗಳು_10» ಕಾರಣಗಳು» ಇತರ ಕಾರಣಗಳು/ಪರಿಶೀಲನಾಧಿಕಾರಿಯ ಟಿಪ್ಪಣಿ «ಪರಿಶೀಲಿಸಿದ ಅಧಿಕಾರಿಯ ಟಿಪ್ಪಣಿ»	

ಕಡತ ನಿರ್ವಹಿಸಿದ ನೌಕರರ ವಿವರ

VAO	«ಗ್ರಾಮ ಅಧಿಕಾರಿಯ ಹೆಸರು»	Case Worker (Committee)	«ವಿಷಯ ನಿರ್ವಾಹಕರ ಹೆಸರು ಸಮೀತಿ»
RI	«ರಾಜ್ಯ ನಿರೀಕ್ಷಕರ ಹೆಸರು»	Shirastedar (Committee)	«ಶಿರಸ್ತೇದಾರ ಹೆಸರು ಸಮೀತಿ»
Case Worker (Saguvali Chit)	«ವಿಷಯ ನಿರ್ವಾಹಕ ಹಕ್ಕುಪತ್ರ»	Shirastedar (Saguvali Chit)	«ಶಿರಸ್ತೇದಾರ ಹಕ್ಕುಪತ್ರ»
Tahsildar	«Tahsildar_Saguvali_Cheeti»	Surveyor	«ನಕ್ಷೆ ತಯಾರಿಸಿದ ಭೂಮಾವಳಕರ ಹೆಸರು»

CONFIDENTIAL

Saguvali

Chit

Saguvali	«ಸಾಗುವಳಿ_ಚಿಟ್ಟಿ_ದಿನಾಂಕ»	Remind Date	«ಸಕ್ಷಮ_ಪ್ರಾಧಿಕಾರದಿಂದ_ಹಿಂದಿರುಗಿಸಿದ_ದಿನಾಂಕ»
Chit date			

ಸಮಿತಿ ಓದ

Secretary	«Tahsildar_Committee»	President	«Committee_President»
Member 1	«Committee_Member_1»	Member 2	«Committee_Member_2»
Member 3	«Committee_Member_3»	Date	«ಸಮಿತಿ_ಅನುಮೋದಿಸಿದ_ದಿನಾಂಕ»

ಛೇದನ ತಂತ್ರಾಂಶದಿಂದ ಅಳವಡಿಸಿದ ಲಾಗಿನ್ ಗಳ ಮಾಹಿತಿ

ನಿರ್ವಹಿಸಿದ ಕಾರ್ಯ	ಅಧಿಕಾರ	ಹೆಸರು	ಸಮಯ
ಮಾಸ್ಟರ್ ಡೇಟಾ ಅಳವಡಿಸುವುದು	«DEO_Login»	«Master_DataDEO_Name1»	«DEO_Date»
ತಾಹೀಲ್ದಾರ್ ಅನುಮೋದಿಸುವುದು	«Tah_Login»	«Tah_Name»	«Tah_Date»
ಮಾಸ್ಟರ್ ಡೇಟಾ ಅಳವಡಿಸುವುದು	«DEO_Update_Login»	«DEO_Update_Name»	«DEO_Update Date»
ಛೇದನ ತಂತ್ರಾಂಶದ ಅಳವಡಿಸುವುದು	«RI_login»	«RI_Name»	«RI_date»

ದಿನಾಂಕ: 12 ಸೆಪ್ಟೆಂಬರ್ 2023

Verification File No. «ಪರಿಶೀಲನೆ_ಕಡತ_ಸಂಖ್ಯೆ»



ಅಂತಿಮವಾಗಿ ಸಮಿತಿಯು ಗುರುತಿಸಿದ ಇತರ ಅಂಶಗಳ ಬಗ್ಗೆ ಟಿಪ್ಪಣಿಯನ್ನು ಮಂಡಿಸಲಾಯಿತು ಹಾಗೂ ಇಂತಹ ಪ್ರಕರಣಗಳನ್ನು ತಡಗಟ್ಟಲು ಕೈಗೊಳ್ಳಬಹುದಾದ ಕ್ರಮದ ಬಗ್ಗೆ ತನಿಖಾ ತಂಡದ ಅಭಿಪ್ರಾಯವನ್ನು ವರದಿಯೊಂದಿಗೆ ಮಂಡಿಸಿದೆ

ಅಂತಿಮ ವರದಿಯನ್ನು ಈ ವರದಿಯ ಕೊನೆಯಲ್ಲಿ ನಮೂದಿಸಿರುವ ಲಗತ್ತುಗಳೊಂದಿಗೆ ಸರ್ಕಾರದ ಪ್ರಧಾನ ಕಾರ್ಯದರ್ಶಿಗಳು ಕಂದಾಯ ಇಲಾಖೆ ಇವರಿಗೆ ಸಲ್ಲಿಸಲಾಯಿತು.

ತನಿಖಾ ತಂಡವು ಗುರುತಿಸಿದ ನ್ಯೂನತೆಗಳು ಈ ಕೆಳಗಿನಂತೆ ಅನರ್ಹ ಮರುಪರಿಶೀಲನೆ ಶಿಪಾರಸುಮಾಡಿದ ಮತ್ತು ಕಾರ್ಯವಿಧಾನ ವ್ಯವಸ್ಥೆ ಪ್ರಕರಣಗಳನ್ನು ಗುರುತಿಸಲಾಗಿದೆ

1. ಅನರ್ಹ ಪ್ರಕರಣಗಳು:

ಕ್ರ.ಸಂ	ಅನರ್ಹತೆಗೆ ಕಾರಣ	ಒಟ್ಟು ಪ್ರಕರಣಗಳು
(i)	ಅರ್ಜಿಯನ್ನು ಸಲ್ಲಿಸಿದ ದಾಖಲಾತಿ ಲಭ್ಯವಿಲ್ಲದ ಪ್ರಕರಣಗಳು (ಅರ್ಜಿ ವಹಿಯನ್ನು ಪರಿಶೀಲಿಸಲಾಯಿತು)	135
(ii)	ಅರ್ಹತಾ ದಿನಾಂಕದಂದು (ನಮೂನೆ 50 ಮತ್ತು 53 ರಲ್ಲಿ 01 ಎಪ್ರಿಲ್ 1989 (SC/ST), 01 ಎಪ್ರಿಲ್ 1987 (ಇತರೆ), ನಮೂನೆ 57 ಕ್ಕೆ 01 ಜನವರಿ 2004(SC/ST), 01 ಜನವರಿ 2002 (ಇತರೆ)) ಅರ್ಜಿದಾರರು 18 ವರ್ಷ ಪೂರೈಸದ ಪ್ರಕರಣಗಳು	134
(iii)	ಕಡತ ಲಭ್ಯವಿಲ್ಲದೇ ಇರುವ ಮತ್ತು ಭೂಮಿ ತಂತ್ರಾಂಶದಲ್ಲಿ ಸಹ ಹಕ್ಕುಪತ್ರ ಲಭ್ಯವಿಲ್ಲದ ಪ್ರಕರಣಗಳು.	550
(iv)	ನಮೂನೆ 57 ರಲ್ಲಿ ಗೋಮಾಳ/ಶೇಂದಿವನ/ಶೇಂದಿವನ ಜಮೀನಿನಲ್ಲಿ ಮಂಜೂರಾತಿ ನೀಡಿದ ಪ್ರಕರಣಗಳು	2
(v)	ನಿರ್ಬಂಧಿತ ಅಂತರದಲ್ಲಿ ಮಂಜೂರಾತಿಗೊಂಡ ಪ್ರಕರಣಗಳು.	55
(vi)	ಅರಣ್ಯ ಇಲಾಖೆಯ ವರದಿಯಂತೆ ಅರಣ್ಯ ಭೂಮಿಯಲ್ಲಿ ನೀಡಿರುವ ಮಂಜೂರಾತಿಗಳು	
	ಆಕಾರಬಂದು ವಿಸ್ತೀರ್ಣಕ್ಕಿಂತ ಹೆಚ್ಚಿನ ವೃದ್ದೇಶ ಅರಣ್ಯ ಎಂದು ಗುರುತಿಸಿರುವ ಪ್ರಕರಣಗಳು	76
	ಆಕಾರಬಂದನಂತೆ ಪೂರ್ಣ ವಿಸ್ತೀರ್ಣ ಅರಣ್ಯ ಎಂದು ಗುರುತಿಸಿರುವ ಪ್ರಕರಣಗಳು	106
(vii)	ಅರ್ಜಿ ವಹಿಯನ್ನು ತಿದ್ದುಪಡಿ ಮಾಡಿರುವ ಪ್ರಕರಣಗಳು	6
(viii)	ಸಮಿತಿಯ ನಡವಳಿಗಳು ಕ್ರಮಬದ್ಧವಾಗಿರದ ಪ್ರಕರಣಗಳು	

CONFIDENTIAL

	ಸಮಿತಿಯ ಸದಸ್ಯರಲ್ಲಿ ತಿದ್ದುಪಡಿ ಮಾಡಿರುವ ಪ್ರಕರಣಗಳು	0
	ಸಮಿತಿಯಲ್ಲಿ ನಿರ್ದರಿಸಿದ ವಿಸ್ತೀರ್ಣಕ್ಕಿಂತ ಹೆಚ್ಚು ಮಂಜೂರು ಮಾಡಿದ ಪ್ರಕರಣಗಳು	5
	ಭೂ ಸಕ್ರಮಿಕರಣ ಸಮಿತಿಯಲ್ಲಿ ವಜಾ ಆಗಿರುವ ಪ್ರಕರಣಗಳು	10
(ix)	ಭೂ ಸಕ್ರಮಿಕರಣ ಸಮಿತಿಯಲ್ಲಿ ಮಂಡಿಸದೇ ಹಕ್ಕುಪತ್ರ ನೀಡಿದ ಪ್ರಕರಣಗಳ ಪ್ರತಿ ಕಡತ ಲಭ್ಯವಿಲ್ಲದ ಪ್ರಕರಣಗಳು	1004

ಈ ಮೇಲಿನ ಅನರ್ಹತೆಗಳಿರುವ ಪ್ರಕರಣದಲ್ಲಿ ಭಾಗಿಯಾದ ಅಧಿಕಾರಿ/ಸಿಬ್ಬಂದಿ/ಸಮೀತಿ ಸದಸ್ಯರ ವಿವರಗಳು ಈ ಕೆಳಗಿನಂತಿವೆ ಪ್ರತಿ ಪ್ರಕರಣವನ್ನು ಬೇರೆ ಬೇರೆಯಾಗಿ ಪರಿಗಣಿಸಿದ್ದು ಮೇಲಿನ Table 8 ರಲ್ಲಿ ವಿವರಿಸಿರುವ ಅಧಿಕಾರಿಗಳನ್ನು ಮಾತ್ರ ಹೆಸರಿಸಲಾಗಿದೆ ಪ್ರತಿ ವ್ಯಕ್ತಿಯು ಇಂತಹ ಎಷ್ಟು ಪ್ರಕರಣಗಳಲ್ಲಿ ಭಾಗಿಯಾಗಿದ್ದಾನೆ ಎಂದು ಸಹ ನಮೂದಿಸಲಾಗಿದೆ (ಪ್ರಕರಣವಾರು ಪಟ್ಟಿಯನ್ನು ಅನುಬಂಧ 1ಅ ರಲ್ಲಿ ಲಗತ್ತಿಸಲಾಗಿದೆ)

ಗ್ರಾಮ ಆಡಳಿತ ಅಧಿಕಾರಿ	ಪ್ರಕರಣಗಳ ಸಂಖ್ಯೆ	ವಿಸ್ತೀರ್ಣ
ಪಿ ಎನ್ ಮಂಜುನಾಥ	18	30.18
ಪ್ರದೀಪ ಬಿ ಎಂ	18	35.38
ಹೆಚ್ ಎಂ ಗಣೇಶ್ ಬಟ್	17	38.33
ಡಿ ಎಸ್ ನರೇಂದ್ರಗೌಡ	17	41.25
ಎನ್ ಓಂಕಾರಪ್ಪ	12	17.07
ಕವನ್ ಡಿ ಕೆ	11	24.32
ಆರ್ ಆರ್ ಅಜ್ಜೇಗೌಡ	11	22.08
ಗಿರೀಶ್ ಎನ್ ಎನ್	10	23.00
ಸರಿತಾ ಬಿ ವಿ	9	16.26
ರಘು ಎನ್ ಟಿ	6	7.08
ಪ್ರದೀಪನಾಯ್ಕ ಎನ್	6	18.10
ಎಸ್ ಎನ್ ಕೃಷ್ಣಕುಮಾರ	5	9.04
ಮಂಜುನಾಥ	5	22.29
ಉಮೇಶ್	5	14.08
ಮಿಥುನ್ ಕೆ ಆರ್	4	9.17
ಇಂದ್ರಕುಮಾರ	4	15.30

CONFIDENTIAL

ಹೆಚ್ ಆರ್ ಹಾಲಪ್ಪ	4	10.30
ತಿಮರಾಹುತ ರಾಜೇಂದ್ರ	4	13.05
ಸಚ್ಚಿನ್ನ ಕೆ.ಎಂ	4	9.10
ಕಾಳಯ್ಯ	4	10.10
ಕೆ ಎನ್ ಮಂಜಪ್ಪ	3	4.26
ಹೆಚ್ ಆರ್ ಹಾಲಪ್ಪ	3	10.30
ಕುಮಾರಯ್ಯ	3	8.10
ಶೇಷಮೂರ್ತಿ ಬಿ ಆರ್	3	5.21
ಸೋಮಶೇಖರ್	3	6.18
ಜಯಪ್ರಕಾಶ	2	2.01
ಹೇಮಶೇಖರ್	2	3.00
ರತ್ನಾಕರ	2	2.00
ಲಕ್ಷ್ಮಣ ಕೆ ಎ	2	1.14
ರಮ್ಯಾ ಎಸ್.ಆರ್	2	3.10
ಹನಿಷಾಬಾನು	2	3.00
ಮಹಮ್ಮದ್ ತಾಹೀರ್	2	2.31
ಎಂ ಗಂಗಾಧರ	1	4.38
ಎನ್ ಸಿ ಮಲ್ಲಿಕಾರ್ಜುನ	1	0.34
ಮಹಬೂಬ್ ಫೀರ್	1	2.05
ಸಿ ಆರ್ ಸತೀಶ್ ಕುಮಾರ್	1	1.10
ರವೀಂದ್ರ ಎಸ್.ಕೆ	1	3.38
ಕವನ್ ಹೆಚ್.ಎಲ್	1	0.25
ಡಿ.ಎನ್.ಚಂದ್ರೇಗೌಡ	1	0.35
ಎಂ.ಬಿ.ಕುಮಾರ	1	1.30
ಬಸವೇಗೌಡ	1	0.25
ಆನಂದ	1	2.24
ಮಹೇಶ್ ಡಿ	1	4.21
ಎಸ್ ಎನ್. ಶಾಯಾದುಲ್ಲಾ ಖಾನ್	1	2.30
ಹೆಚ್ ಎಂ ರಾಜಶೇಖರ್	1	0.30

CONFIDENTIAL

ಸಂತೋಷ್ ಜಿ	1	2.18
-----------	---	------

ರಾಜಸ್ವ ನಿರೀಕ್ಷಕರು	ಪ್ರಕರಣಗಳ ಸಂಖ್ಯೆ	ವಿಸ್ತೀರ್ಣ (ಎ.ಗುಂ)
ಕೀರ್ತಿಜ್ಯನ್	53	107.25
ಆರ್ ಆರ್ ಅಜ್ಜಿಗೌಡ	34	78.27
ರಾಮಣ್ಣ	22	58.12
ಸಂತೋಷ್ ಜಿ	16	42.07
ಲಕ್ಷ್ಮಣ ಕೆ ಎ	13	19.15
ಎಂ ಗಂಗಾಧರ	12	38.07
ಸುರೇಂದ್ರಬಾಬು ಸಿ ಎಲ್	10	22.19
ಕಳಸಪ್ಪಗೌಡ	9	16.09
ಎಸ್ ಎನ್ ಕೃಷ್ಣಕುಮಾರ	7	18.20
ರತ್ನಾಕರ	5	8.28
ವೇಣುಗೋಪಾಲಕೃಷ್ಣ	5	9.02
ಎಂ.ಬಿ.ಕುಮಾರ	5	9.18
ಮಂಜುನಾಥ ಎಸ್	5	8.34
ಮಂಜುನಾಥ	4	17.31
ವುಟ್ಟಸ್ವಾಮಿ	3	10.06
ಸಿ ಆರ್ ಬಾಬು	3	5.03
ಆರ್ ಅಚ್ಚುತ್	2	2.28
ಪೂರ್ಣೇಶಮೂರ್ತಿ ಎಂ ಆರ್	2	2.30
ಹೆಚ್ ಎನ್ ಕೃಷ್ಣಗೌಡ	2	4.01
ತಿಮ್ಮಾಭೋವಿ	2	3.03
ಬಸವ್ ಗೌಡ	1	3.10
ಡಿ ಎಸ್ ನರೇಂದ್ರಗೌಡ	1	0.11
ಸರಿತಾ ಬಿ ವಿ	1	4.15

CONFIDENTIAL

ಜಿ.ಆರ್.ಗಣಪತಿ ಆಚಾರ್	1	0.35
ಬಸವೇಗೌಡ	1	1.38
ಮಹೇಶ್ ಹೆಚ್ ಸಿ	1	0.17

ವಿಷಯ ನಿರ್ವಾಹಕರು	ಪ್ರಕರಣಗಳ ಸಂಖ್ಯೆ	ವಿಸ್ತೀರ್ಣ (ಎ.ಗುಂ)
ಸಿ.ಎಲ್ ಕಮಲ	52	113.20
ದಿವಾಕರ ಮೂರ್ತಿ ಎ.ಎಸ್	50	114.33
ನಿತ್ಯಾ ಹೆಚ್ ಕೆ	34	81.26
ವಾಸುದೇವ	31	80.38
ಆರ್ ರಘು	21	42.14
ಹನಿಪಾಬಾನು	20	40.05
ಬೆಂಕಿರಂಗಶೆಟ್ಟಿ	18	36.06
ಹರಿಪ್ರಸಾದ್.ಎಂ.ಎಸ್	13	20.13
ರಾಮಯ್ಯ	12	55.01
ಆರ್ ಆರ್ ಅಜ್ಜೇಗೌಡ	10	13.11
ಹೇಮಶೇಖರ್	9	18.10
ಅಣ್ಣಯ್ಯ	8	14.13
ರವೀಂದ್ರ ವಿ	7	10.07
ಎಂ ಪಿ ಚಂದ್ರಶೇಖರ್	4	15.23
ಶಿವಪ್ರಕಾಶ	4	6.19
ಮಹೇಶ್ ಹೆಚ್ ಸಿ	3	3.05
ಶರತ್ ಕುಮಾರ್	3	6.25
ಸುಮಲತಾ ಎನ್	3	5.34
ಜಯಪ್ರಕಾಶ್	2	3.21
ಅತಾ ಅಹಮ್ಮದ್	1	0.36

ಶಿರಸ್ತೇದಾರರು	ಪ್ರಕರಣಗಳ ಸಂಖ್ಯೆ	ವಿಸ್ತೀರ್ಣ (ಎ.ಗುಂ)
ಬಿ ಸಿ ಸತ್ಯನಾರಾಯಣ	104	195.14



CONFIDENTIAL

ಜಿ ಪಿ ಚೇತನ	52	115.14
ಬಿ ಪಿ ಮಂಜುನಾಥ	51	103.38
ಎಂ ಬಿ ಕುಮಾರ	47	112.32
ಗಿಡ್ಡೇಗೌಡ	18	47.31
ಸುರೇಂದ್ರ ಚಾಬು ಸಿ ಎಲ್	7	7.33
ಸಿ ಪಿ ನಂದಕುಮಾರ್	5	11.06
ಸ್ವಯದ್ ಮುನೀರ್	3	7.28
ಸುಧಾ ಎನ್	3	6.25
ಸಂತೋಷ್ ಜಿ	1	2.30
ವಿಜಯಕುಮಾರ್	1	0.35
ಬಿ ಎನ್ ರಾಜು	1	0.36
ಪುಷ್ಪರಾಜು	1	4.38
ಗಿರಿಯಪ್ಪ	1	0.16

ಭೂಮಿ ಆಪರೇಟರ್	ಪ್ರಕರಣಗಳ ಸಂಖ್ಯೆ	ವಿಸ್ತೀರ್ಣ (ಎ.ಗುಂ)
GEETHA B Y	838	2690.13
NETHRAVATHI K	157	498.38
SANTHOOSH G	45	173.00
SURENDRABABU C L	34	108.21
CHETHANA K K	25	59.34
LAXMAN K A	20	70.11
UMESH H	11	44.27
KEERTHIJAIN	9	25.37
VENUGOPALA KRISHNA	2	3.26
M GANGADHAR	1	2.00
M B KUMAR	1	3.30

ಕಛೇರಿ ರಾಜಸ್ವ ನಿರೀಕ್ಷಕರು	ಪ್ರಕರಣಗಳ ಸಂಖ್ಯೆ	ವಿಸ್ತೀರ್ಣ (ಎ.ಗುಂ)

CONFIDENTIAL

R R AJJEGOWDA	157	472.26
MAHESH H C	141	403.17
MANJUNATH S	141	428.14
SANTHOOSH G	133	488.00
GILBERT PAIS	96	320.21
BABU C R	88	249.25
LAXMAN K A	82	287.18
BASAVEGOWDA	52	146.17
N N GIRISH	45	145.36
SURENDRABABU C L	35	113.19
GANESH H M	16	62.03
KEERTHIJAIN	10	28.37
SOMASHEKAR	8	32.11
VENUGOPALA KRISHNA	2	3.26
RATHNAKARA V	1	3.00
M B KUMAR	1	3.30
M GANGADHAR	1	2.00
S N KRISHNAKUMAR	1	2.01

ಭೂಮಾಲೀಕರು	ಪ್ರಕರಣಗಳ ಸಂಖ್ಯೆ	ವಿಸ್ತೀರ್ಣ (ಎ.ಗುಂ)
ಎಸ್ ಡಿ ಪ್ರಭಾಕರ	36	76.23
ರಘು ಎಸ್ ಕೆ	15	35.14
ರುದ್ರೇಶ ಜಿ ಎನ್	11	18.02
ವೈ ಎನ್ ರವಿಶಂಕರ	9	18.01
ಎಮ್. ಎಸ್ ಸತೀಶ	8	15.20
ಎಚ್. ಮಂಜುನಾಥ	7	16.30
ಉದಯ ಡಿ ವಿ	6	8.26
ಕೆ ಸಿ ವಿಜಯ	6	13.01
ನಾರಾಯಣ ಗೌಡ	5	15.00
ದೀಪಕ್ ಎಲ್	3	5.11



CONFIDENTIAL

ಗಂಧಾಧರ	2	7.18
ಕೆ ಬಿ ರಘುನಾಥ	2	9.30
ದಿಲೀಪ್ ಟಿಡಿ	2	3.38
ಎಚ್ ಎಲ್ ರವಿಕುಮಾರ	2	5.38
ಸಿ ಕೆ ನಾಗರಾಜ	1	0.16
ಗಂಗಶಾನಯ್ಯ	1	1.30
ಜಗದೀಶ ಎಸ್ ಎನ್	1	0.07
ಎಚ್ ಆರ್ ಹಾಲಪ್ಪ	1	3.00
ಎಸ್ ಸುರೇಶ್	1	0.30

ತಹಶೀಲ್ದಾರರು	ಪ್ರಕರಣಗಳ ಸಂಖ್ಯೆ	ವಿಸ್ತೀರ್ಣ (ಎ.ಗುಂ)
ಎಚ್ ಎಂ ರಮೇಶ	658	1987.11
ಎಚ್ ಡಿ ಪದ್ಮನಾಭ ಶಾಸ್ತ್ರಿ	434	1406.33
ಎಂ ಎ ನಾಗರಾಜ	84	183.00
ಸಿ ಪಿ ನಂದಕುಮಾರ	59	132.16
ಜಿ ಎಸ್ ಸ್ವಯದ್ ಮುನೀರ್	45	127.24
ಮಹೇಶ್ವರಪ್ಪ	12	16.00
ಡಿ ನಾಗೇಶ	12	22.34
ಸಿ ಚಿನ್ನರಾಜು	11	51.13
ಎನ್ ಕೆ ಶಾರದಾಂಬ	11	31.28
ಮಂಜುನಾಥ ಜಿ ಎನ್	9	26.07
ಎಚ್ ಎನ್ ಶಿವೇಗೌಡ	6	18.33
ಎ ವಿ ರುದ್ರಪ್ಪಾಜಿರಾವ್	5	11.11
ಶಿವರಂಗಪ್ಪ	1	1.12
ವಿ ಎಸ್ ರಾಜೀವ್	1	0.35
ಮಾರುತಿ ಜಿ ಜಿ	1	0.22

ಸರ್ಕಾರದ ಸುತ್ತೋಲೆ ಆರ್.ಡಿ 59 ಎಲ್ ಜಿ ಪಿ 92 ದಿನಾಂಕ 26 ಜೂನ್ 1992ರಲ್ಲಿ ಸೂಚಿಸಿರುವಂತೆ ಭೂ ಸಕ್ರಮಿಕರಣ ಸಮಿತಿಯು ಗ್ರಾಮ ಲೆಕ್ಕಾಧಿಕಾರಿ ಮತ್ತು ರಾಜಸ್ವ ನಿರೀಕ್ಷಕರ ವರದಿಯ ಮೇಲೆ ಸಂಪೂರ್ಣವಾಗಿ ಅವಲಂಬಿತರಾಗದೆ ಸ್ವಂತ ತನಿಖೆಯನ್ನು ನಡೆಸುವ ಅಗತ್ಯವಿದೆ

CONFIDENTIAL

ಆದರೆ ಮುಡಿಗರ ತಾಲ್ಲೂಕಿಗೆ ಸಂಬಂಧಿಸಿದಂತೆ ಸಮಿತಿಯು ಯಾವುದೇ ತನಿಖೆಯನ್ನು ನಡೆಸದೇ ಇರುವುದನ್ನು ಗುರುತಿಸಲಾಗಿದೆ. ಸರ್ಕಾರದಿಂದ ನಿಯೋಜನೆಗೊಂಡ ಸಮಿತಿಯು ಸರ್ಕಾರಿ ಆಸ್ತಿಯನ್ನು ಉಳಿಸುವ ಮತ್ತು ಅಧಿಕಾರಿಗಳು / ಸಿಬ್ಬಂದಿ ಕಾನೂನಾತ್ಮಕವಾಗಿ ಕಾರ್ಯನಿರ್ವಹಿಸುವುದನ್ನು ಖಚಿತಪಡಿಸಿಕೊಳ್ಳುವ ಮಹತ್ತರ ಹೊಣೆಯನ್ನು ಹೊಂದಿರುತ್ತದೆ. ಆದುದರಿಂದ ಅನರ್ಹ ಪ್ರಕರಣಗಳ ಮಂಜೂರಾತಿಗೆ ಸಮಿತಿಯ ಅಧ್ಯಕ್ಷರು ಮತ್ತು ಸದಸ್ಯರು ನೇರವಾಗಿ ಹೊಣೆಗಾರರಾಗಿರುತ್ತಾರೆ. ಮೇಲಿನ ಅನರ್ಹ ಪ್ರಕರಣಗಳ ಪೈಕಿ ಸಮಿತಿಗೆ ಮಂಡಿಸಲ್ಪಟ್ಟ ಪ್ರಕರಣಗಳಲ್ಲಿ ಈ ಕೆಳಗಿನ ಅಧ್ಯಕ್ಷರು ಮತ್ತು ಸದಸ್ಯರು ಅವರ ಹೆಸರಿನ ಎದುರಿಗೆ ಗುರುತಿಸಿರುವಷ್ಟು ಮಂಜೂರಾತಿಗಳಲ್ಲಿ ಸಮಿತಿಯ ನಡವಳಿಗೆ ಸಹಿ ಮಾಡಿರುವುದು ಕಂಡುಬರುತ್ತದೆ. ಆದುದರಿಂದ ಸಮಿತಿಯ ಅಧ್ಯಕ್ಷರ ಮತ್ತು ಸದಸ್ಯರ ವಿವರವನ್ನು ಸರ್ಕಾರದ ಅವಗಾಹನೆಗೆ ಸಲ್ಲಿಸಿದೆ.

ಸಮಿತಿಯ ಅಧ್ಯಕ್ಷರು	ಪ್ರಕರಣಗಳ ಸಂಖ್ಯೆ	ವಿಸ್ತೀರ್ಣ (ಎ.ಗುಂ)
ಎಂ ಪಿ ಕುಮಾರ	77	158.24
ಮೋಟಮ್ಮ	56	119.00
ಎಂ ಪಿ ಕುಮಾರಸ್ವಾಮಿ	46	145.07
ಬಿ ಬಿ ನಿಂಗಯ್ಯ	29	60.31

ಸಮಿತಿಯ ಸದಸ್ಯರು	ಪ್ರಕರಣಗಳ ಸಂಖ್ಯೆ	ವಿಸ್ತೀರ್ಣ (ಎ.ಗುಂ)
ವಿ ಕೆ ಶಿವೇಗೌಡ	77	158.24
ಎಚ್ ಎನ್ ಗಿರೇಶ್	77	158.24
ಸುಧಾ ಕೆ ವಿ	77	158.24
ಬಿ ಆರ್ ಪರಮೇಶ್	56	119.00
ಕಮಲಮ್ಮ	56	119.00
ಬಿ ಡಿ ರಮೇಶ್	56	119.00
ವೈ ಎಸ್ ಮರಿಯಯ್ಯ	46	145.07
ಎನ್ ಬಿ ಶಿವಣ್ಣ	46	145.07
ದಶರಥ ರಾಜು	29	60.31
ರೀಟಾ ಪಿಂಟೋ	29	60.31
ಕೆ ಪ್ರಕಾಶ್ ಕುಮಾರ	29	60.31

CONFIDENTIAL

ಮೇಲಿನ ಅನರ್ಹತೆಗಳ ಪೈಕಿ ಕೆಲವು ಪ್ರಕರಣಗಳಲ್ಲಿ ಒಂದಕ್ಕಿಂತ ಹೆಚ್ಚಿನ ನ್ಯೂನತೆಗಳು ಇರುವುದರಿಂದ ಒಟ್ಟು 1289 ಪ್ರಕರಣಗಳನ್ನು ಅನರ್ಹ ಎಂದು ಪರಿಗಣಿಸಬಹುದಾಗಿದೆ ಇವುಗಳಲ್ಲಿ ಭಾದಿಕ ವಿಸ್ತೀರ್ಣ 3893.22 ಎಕರೆ. ಸದರಿ ಮಂಜೂರಾತಿ ಪ್ರಕರಣಗಳನ್ನು ನಿಯಮಾನುಸಾರ ರದ್ದುಪಡಿಸಿ ಜಮೀನನ್ನು ಸರ್ಕಾರದ ವಶಕ್ಕೆ ಪಡೆಯಬಹುದಾಗಿದೆ. (ಅನರ್ಹ ಪ್ರಕರಣಗಳ ಪಟ್ಟಿಯನ್ನು ಅನುಬಂಧ 2 ರಲ್ಲಿ ಲಗತ್ತಿಸಲಾಗಿದೆ) ಮೇಲಿನ ಟೇಬಲ್ ನಲ್ಲಿ ಗುರುತಿಸಿರುವ ಅಧಿಕಾರಿ/ಸಿಬ್ಬಂದಿ, ಸಮಿತಿಯ ಅಧ್ಯಕ್ಷರು ಮತ್ತು ಸದಸ್ಯರ ವಿರುದ್ಧ ತೆಗೆದುಕೊಳ್ಳಬೇಕಾದ ಕ್ರಮದ ಬಗ್ಗೆ ಸರ್ಕಾರವು ತೀರ್ಮಾನಿಸಬೇಕಾಗಿದೆ.

ಈ ಪೈಕಿ ಕಡತ ಲಭ್ಯವಿಲ್ಲದೇ, ಅರ್ಜಿ ವಹಿಯಲ್ಲಿ ನಮೂದಿಲ್ಲದೇ, ಸಮಿತಿಯಲ್ಲಿ ಮಂಡಿಸದೇ ಪಹಣಿ ನಮೂದಾದ ಪ್ರಕರಣಗಳ ಪಟ್ಟಿಯನ್ನು ಅನುಬಂಧ 7 ರಲ್ಲಿ ನೀಡಲಾಗಿದ್ದು, ಈ ಪಟ್ಟಿಯಲ್ಲಿರುವ ಫಲಾನುಭವಿಯನ್ನು ಸಹ ತಪ್ಪೆಸಗಿದ ಎಂದು 192(A)(3) ರಲ್ಲಿ ಕ್ರಮ ಜರುಗಿಸಬಹುದು

2. ಮರುಪರಿಶೀಲನೆಗೆ ತಿವಾರಸು ಮಾಡಿದ ಪ್ರಕರಣಗಳು:

ಕ್ರ.ಸಂ	ಮರುಪರಿಶೀಲನೆಗೆ ತಿವಾರಸು ಮಾಡಲು ಕಾರಣ	ಒಟ್ಟು ಪ್ರಕರಣಗಳು
(i)	ನಮೂನೆ 50/53 ರಲ್ಲಿ ಪೂರ್ವಾನುಮತಿ ಇಲ್ಲದೇ ಗೋಮಾಳ ಭೂಮಿಯನ್ನು ಮಂಜೂರು ಮಾಡಿದ ಪ್ರಕರಣಗಳು.	774
(ii)	ಅರಣ್ಯ ಇಲಾಖೆಯ ಅಭಿಪ್ರಾಯ ಪಡೆಯದೇ ಭಾಗಶಃ ಅರಣ್ಯ ಸಂಬಂಧಿ ವಿಸ್ತೀರ್ಣ ಹೂಂದಿರುವ ಸರ್ವೆನಂಬರುಗಳಲ್ಲಿ ನೀಡಿದ ಮಂಜೂರಾತಿಗಳು.	1079
(iii)	ಸಮಿತಿಯ ನಡವಳಿಗಳು ಕ್ರಮಬದ್ಧವಾಗಿರದ ಪ್ರಕರಣಗಳು	
	ನಡವಳಿ ವ್ಯಸ್ತಕದ ನಕಲು ಪ್ರತಿ ಮಾತ್ರ ಲಭ್ಯವಿರುವ ಪ್ರಕರಣಗಳು	0
	ಭೂ ಸಕ್ರಮಿಕರಣ ಸಮಿತಿಯಲ್ಲಿ ಮಂಡಿಸದೇ ಹಕ್ಕುಪತ್ರ ನೀಡಿದ ಪ್ರಕರಣಗಳ ಪೈಕಿ ಕಡತ ಲಭ್ಯವಿರುವ ಪ್ರಕರಣಗಳು	437
(iv)	ಕಡತ ಲಭ್ಯವಿಲ್ಲದೇ ಭೂಮಿ ತಂತ್ರಾಶದಲ್ಲಿ ಸಾಗುವಳಿ ಚೀಟಿ ಲಭ್ಯವಿರುವ ಪ್ರಕರಣಗಳು.	10
(v)	ಅಮೃತಮಹಲ್ ಕಾವಲು ಸರ್ವೆ ನಂಬರುಗಳಲ್ಲಿ ಪಶುಸಂಗೋಪನೆ ಇಲಾಖೆಯ ಅಭಿಪ್ರಾಯ ಪಡೆಯದೇ ಮಂಜೂರು ಮಾಡಿರುವ ಪ್ರಕರಣಗಳು	0
(vi)	ಕ್ಷೇತ್ರ ವರದಿಯಂತೆ ಅರ್ಹತಾ ದಿನಾಂಕದಂದು ಉಳುಮೆಯನ್ನು ಮಾಡದೇ ಇರುವ ಪ್ರಕರಣಗಳು.	55
(vii)	ವಯಸ್ಸಿನ ಬಗ್ಗೆ ದಾಖಲೆ ಲಭ್ಯವಿಲ್ಲದ ಪ್ರಕರಣಗಳು	350

CONFIDENTIAL

(viii)	ಅರ್ಜಿಯನ್ನು ಸಲ್ಲಿಸಿದ ದಾಖಲಾತಿಯಲ್ಲಿ ವ್ಯತ್ಯಯಗಳು	
	ಹಳೆ ಮಂಜೂರಾತಿ (2010ಕ್ಕೂ ಮೊದಲು ಮಂಜೂರಾಗಿರುವಂತೆ ವಹಿಯಲ್ಲಿ ನಮೂದಿರುವುದು)	701
	ವಹಿಯಲ್ಲಿ ನಮೂದಿರುವಂತೆ ವಜಾಗೊಂಡಿರುವ ಪ್ರಕರಣಗಳು.	627
	ಮಂಜೂರಾತಿ ಮತ್ತು ಅರ್ಜಿ ವಹಿಯಲ್ಲಿನ ಸರ್ವೆ ನಂಬರು ಬದಲಾದ ಪ್ರಕರಣಗಳು	4
	ಮಂಜೂರಾತಿ ಮತ್ತು ಅರ್ಜಿ ವಹಿಯಲ್ಲಿನ ಗ್ರಾಮದ ಹೆಸರು ಬದಲಾದ ಪ್ರಕರಣಗಳು	30
(ix)	ಅರ್ಜಿ ವಹಿ ತಿಥಿಲವಾಗಿರುವ ಪ್ರಕರಣಗಳು	37
(x)	ಒಂದೇ ಮಂಜೂರಾತಿಗೆ ಎರಡುಸಲ ಮ್ಯಾಟೇಶನ್ ಮಾಡಿರುವ ಪ್ರಕರಣಗಳು	0
(xi)	ಅನಧಿಕೃತ ವಿಭಾಗಪತ್ರ ಲಗತ್ತಿಸಿ ಅರ್ಹತೆಗಿಂತ ಹೆಚ್ಚುವರಿ ಭೂಮಿ ಮಂಜೂರು ಮಾಡಿದ ಪ್ರಕರಣಗಳು.	58
(xii)	ಸರ್ವೆ ದಾಖಲೆಯಂತೆ ಬೀಳು ಅಥವಾ ಕರ್ಡಾ ದಾಖಲಾಗಿರುವ (ಖಾಸಗಿ) ಭೂಮಿಯಲ್ಲಿ ನೀಡಿರುವ ಮಂಜೂರಾತಿ	86

ಮೇಲಿನ ಅನರ್ಹತೆಗಳ ಪೈಕಿ ಕೆಲವು ಪ್ರಕರಣಗಳಲ್ಲಿ ಒಂದಕ್ಕಿಂತ ಹೆಚ್ಚಿನ ನ್ಯೂನತೆಗಳು ಇರುವುದರಿಂದ ಮತ್ತು 1 ನೇ ಪಟ್ಟಿಯಲ್ಲಿ ಹೆಸರಿಸಿರುವ ಪ್ರಕರಣ ಹೊರತುಪಡಿಸಿ ಒಟ್ಟು 615 ಪ್ರಕರಣಗಳನ್ನು ಮರುಪರಿಶೀಲನೆಗೆ ಪರಿಗಣಿಸಬಹುದಾಗಿದೆ ಇವುಗಳಲ್ಲಿ ಬಾಧಿತ ವಿಸ್ತೀರ್ಣ 1365.35 ಎಕರೆ. (ಮರುಪರಿಶೀಲನೆಗೆ ತಿಪಾರಸು ಮಾಡಿದ ಪ್ರಕರಣಗಳ ಪಟ್ಟಿಯನ್ನು ಅನುಬಂಧ 4 ರಲ್ಲಿ ಲಗತ್ತಿಸಲಾಗಿದೆ) ಈ ಭೂಮಿಯ ಮಂಜೂರಾತಿಯ ಬಗ್ಗೆ ಪರಿಶೀಲಿಸಿ ಕ್ರಮವಹಿಸಲು ಮಾನ್ಯ ಉಪವಿಭಾಗಾಧಿಕಾರಿಗಳಿಗೆ ಸೂಚಿಸಬಹುದಾಗಿದೆ. ಅರ್ಹ ಫಲಾನುಭವಿಗಳಿಗೆ ಅಧಿಕಾರಿಗಳ ತಪ್ಪಿನಿಂದ ತೊಂದರೆ ಆಗುವುದನ್ನು ತಪ್ಪಿಸಲು ಈ ಅನರ್ಹತೆಗಳನ್ನು ಸರಿಪಡಿಸಲು ಸರ್ಕಾರದ ಹಂತದಲ್ಲಿ ಕಳಗಿನ ಪಟ್ಟಿಯಲ್ಲಿ ಸೂಚಿಸಿರುವಂತೆ ಒಂದು ಬಾರಿ ಅವಕಾಶ ಕಲ್ಪಿಸಬಹುದು

ಕ್ರ.ಸಂ	ಮರುಪರಿಶೀಲನೆಗೆ ತಿಪಾರಸು ಮಾಡಲು ಕಾರಣ	ಸರಿಪಡಿಸಲು ಕೈಗೊಳ್ಳಬಹುದಾದ ಕ್ರಮ
(i)	ನಮೂನೆ 50/53 ರಲ್ಲಿ ಪೂರ್ವಾನುಮತಿ ಇಲ್ಲದೇ ಗೋಮಾಳ ಭೂಮಿಯನ್ನು ಮಂಜೂರು ಮಾಡಿದ ಪ್ರಕರಣಗಳು	ನಿಯಮ 97(4) ರಂತೆ ಮಾನ್ಯ ಜಿಲ್ಲಾಧಿಕಾರಿಗಳು ಘಟನೋತ್ತರ ಅನುಮೋದನೆ ನೀಡುವ ಬಗ್ಗೆ ಪರಿಗಣಿಸಬಹುದು
(ii)	ಅರಣ್ಯ ಇಲಾಖೆಯ ಅಭಿಪ್ರಾಯ ಪಡೆಯದೇ ಭಾಗಶಃ ಅರಣ್ಯ ಸಂಬಂಧಿ	ಅರಣ್ಯ ಇಲಾಖೆಯ ಅಭಿಪ್ರಾಯ ಪಡೆದು ಕೇವಲ ಅನರ್ಹ ಪ್ರಕರಣಗಳನ್ನು

CONFIDENTIAL

	ವಿಸ್ತೀರ್ಣ ಹೊಂದಿರುವ ಸರ್ವೆನಂಬರುಗಳಲ್ಲಿ ಮಂಜೂರಾತಿಗಳು ನೀಡಿದ	ರದ್ದುಪಡಿಸಬಹುದು
(iii)	ಸಮಿತಿಯ ನಡವಳಿಗಳು ಕ್ರಮಬದ್ಧವಾಗಿರದ ಪ್ರಕರಣಗಳು	ಈ ಪ್ರತಿ ಅರ್ಹ ಪ್ರಕರಣಗಳನ್ನು ಹೊಸದಾಗಿ ಸಮಿತಿಗೆ ಮಂಡಿಸಿ ಘಟನೋತ್ತರ ಅನುಮೋದನೆ ಪಡೆಯುವ ಬಗ್ಗೆ ಪರಿಗಣಿಸಬಹುದು
	ನಡವಳಿ ಪುಸ್ತಕದ ನಕಲು ಪ್ರತಿ ಮಾತ್ರ ಲಭ್ಯವಿರುವ ಪ್ರಕರಣಗಳು ಭೂ ಸಕ್ರಮೀಕರಣ ಸಮಿತಿಯಲ್ಲಿ ಮಂಡಿಸದೇ ಹಕ್ಕುವತ್ರಿ ನೀಡಿದ ಪ್ರಕರಣಗಳು.	
(iv)	ಕಡತ ಲಭ್ಯವಿಲ್ಲದೇ ಭೂಮಿ ತಂತ್ರಾಶದಲ್ಲಿ ನಾಗುವಳಿ ಚೀಟಿ ಲಭ್ಯವಿರುವ ಪ್ರಕರಣಗಳು.	ಕಡತವನ್ನು ಹುಡುಕಿ ಪರಿಶೀಲನೆ ನಡೆಸಬಹುದು. ಅರ್ಹ ಪ್ರಕರಣ ಗುರುತಿಸಿ ಕಡತವನ್ನು ಮರುಸೃಷ್ಟಿ ಮಾಡಬಹುದು
(v)	ಅನ್ಯುತಮಹಲ್ ಕಾವಲು ಸರ್ವೆ ನಂಬರುಗಳಲ್ಲಿ ಪಶುಸಂಗೋಪನೆ ಇಲಾಖೆಯ ಅಭಿವ್ಯಾಯ ವಡೆಯದೇ ಮಂಜೂರು ಮಾಡಿರುವ ಪ್ರಕರಣಗಳು	ಪಶುಸಂಗೋಪನೆ ಇಲಾಖೆಯ ಅಭಿವ್ಯಾಯ ವಡೆದು ಕೇವಲ ಅನರ್ಹ ಪ್ರಕರಣಗಳನ್ನು ರದ್ದುಪಡಿಸಬಹುದು
(vi)	ಕ್ಷೇತ್ರ ವರದಿಯಂತೆ ಅರ್ಹತಾ ದಿನಾಂಕದಂದು ಉಳುಮೆಯನ್ನು ಮಾಡದೇ ಇರುವ ಪ್ರಕರಣಗಳು.	ಅರ್ಹತಾ ದಿನಾಂಕದಂದು ಉಳುಮೆ ಮಾಡಿರುವ ಬಗ್ಗೆ ಮರಳಿ ವರದಿ ಪಡೆದು ತೀರ್ಮಾನಿಸಬಹುದು.
(vii)	ವಯಸ್ಸಿನ ಬಗ್ಗೆ ದಾಖಲೆ ಲಭ್ಯವಿಲ್ಲದ ಪ್ರಕರಣಗಳು	ವಯಸ್ಸಿನ ದಾಖಲೆ ಪಡೆದು ತೀರ್ಮಾನಿಸಬಹುದು
(viii)	ಅರ್ಜಿಯನ್ನು ಸಲ್ಲಿಸಿದ ದಾಖಲಾತಿಯಲ್ಲಿ ವ್ಯತ್ಯಯಗಳು	
	ಹಳೆ ಮಂಜೂರಾತಿ (2010ಕ್ಕೂ ಮೊದಲು ಮಂಜೂರಾಗಿರುವಂತೆ ವಹಿಯಲ್ಲಿ ನಮೂದಿರುವುದು)	ಎರಡು ಬಾರಿ ಮ್ಯುಟೇಶನ್ ಆಗದೇ ಇರುವ ಬಗ್ಗೆ ಪರಿಶೀಲಿಸಿ ಸೂಕ್ತ ಕ್ರಮ ಕೈಗೊಳ್ಳಬಹುದು
	ವಹಿಯಲ್ಲಿ ನಮೂದಿರುವಂತೆ ವಜಾಗೊಂಡಿರುವ ಪ್ರಕರಣಗಳು.	ಸಕ್ಷಮ ಪ್ರಾಧಿಕಾರದಿಂದ ಹಿಂದಿರುಗಿಸಿರುವ ಬಗ್ಗೆ ಪರಿಶೀಲಿಸಿ ಸೂಕ್ತ ಕ್ರಮವಹಿಸಬಹುದು
	ಮಂಜೂರಾತಿ ಮತ್ತು ಅರ್ಜಿ ವಹಿಯಲ್ಲಿನ ಸರ್ವೆ ನಂಬರು ಬದಲಾದ ಪ್ರಕರಣಗಳು	ಕ್ಷೇತ್ರ ಪರಿಶೀಲನೆಯಿಂದ ಸುತ್ತೋಲೆ ಸಂಖ್ಯೆ ಆರ್.ಡಿ 50 ಎಲ್.ಜಿ.ವಿ 92 ದಿನಾಂಕ 14 ಜುಲೈ 1992 ರ (b) ರಲ್ಲಿ ಸೂಚಿಸಿರುವಂತೆ

CONFIDENTIAL

	ಮಂಜೂರಾತಿ ಮತ್ತು ಅರ್ಜಿ ವಹಿಯಲ್ಲಿನ ಗ್ರಾಮದ ಹಸರು ಬದಲಾದ ಪ್ರಕರಣಗಳು	ಕ್ರಮವಹಿಸಬಹುದು
(ix)	ಅರ್ಜಿ ವಹಿ ಶಿಥಿಲವಾಗಿರುವ ಪ್ರಕರಣಗಳು	ಅರ್ಜಿದಾರರಿಂದ ಅರ್ಜಿ ಸ್ವೀಕೃತಿ ಮಾಹಿತಿ ಅಥವಾ ಇತರ ಸೂಕ್ತ ತನಿಖೆಯಿಂದ ಅರ್ಹತೆಯನ್ನು ಖಚಿತಪಡಿಸಿಕೊಳ್ಳಬಹುದು
(x)	ಒಂದೇ ಮಂಜೂರಾತಿಗೆ ಎರಡುಸಲ ಮ್ಯುಟೇಶನ್ ಮಾಡಿರುವ ಪ್ರಕರಣಗಳು.	ಉಪವಿಭಾಗಾಧಿಕಾರಿಗಳು ಪರಿಶೀಲಿಸಿ ಇತರ ನ್ಯೂನತೆ ಕಂಡುಬರದೇ ಇದ್ದಲ್ಲಿ ಒಂದು ಮ್ಯುಟೇಶನ್ ರದ್ದುಪಡಿಸಬಹುದು
(xi)	ಅನಧಿಕೃತ ವಿಭಾಗಪತ್ರ ಲಗತ್ತಿಸಿ ಅರ್ಹತೆಗಿಂತ ಹೆಚ್ಚುವರಿ ಭೂಮಿ ಮಂಜೂರು ಮಾಡಿದ ಪ್ರಕರಣಗಳು.	ಕುಟುಂಬದ / ವ್ಯಕ್ತಿಯ ಹಿಡುವಳಿಯನ್ನು ನಿಯಮಾನುಸಾರ ಮರುವರಿಶೀಲಿಸಿ ಮಂಜೂರಾತಿಯ ಬಗ್ಗೆ ತೀರ್ಮಾನ ಕೈಗೊಳ್ಳಬಹುದು
(xii)	ಸರ್ವೆ ದಾಖಲೆಯಂತೆ ಬೀಳು ಅಥವಾ ಕರ್ಡಾ ದಾಖಲಾಗಿರುವ ಭೂಮಿಯಲ್ಲಿ ನೀಡಿರುವ ಮಂಜೂರಾತಿ	ಮಂಜೂರಾತಿಯ ನೈಜತೆಯನ್ನು ಮರುವರಿಶೀಲಿಸಬಹುದು ಬೀಳು ಆಗಿರುವ ಬಗ್ಗೆ ಮತ್ತು ಅರ್ಜಿದಾರರೇ ಉಳುಮೆ ಮಾಡುತ್ತಿರುವ ಬಗ್ಗೆ ಹಾಗೂ ಮೂಲ ಮಾಲೀಕರ ತಕರಾರು ಇದೆಯೇ ಎಂದು ಪರಿಶೀಲಿಸಬೇಕು.

3. ಕಾರ್ಯವಿಧಾನ ಮೈಫಲ್ಯವನ್ನು ಗುರುತಿಸಿರುವ ಪ್ರಕರಣಗಳು:

ಕ್ರ.ಸಂ	ಗುರುತಿಸಿರುವ ಕಾರ್ಯವಿಧಾನ ಮೈಫಲ್ಯ	ಒಟ್ಟು ಪ್ರಕರಣಗಳು
(i)	ಮಂಜೂರಾತಿ ವರದಿಗಳು ಅಪೂರ್ಣವಾಗಿರುವ ಪ್ರಕರಣಗಳು.	15
(ii)	ಟಿಪ್ಪಣಿ ಲಭ್ಯವಿಲ್ಲದ / ಅಪೂರ್ಣ ಟಿಪ್ಪಣಿ ಇರುವ ಪ್ರಕರಣಗಳು.	261
(iii)	ಸರ್ವೆ ನಕಾಶೆ ಲಭ್ಯವಿಲ್ಲದ ಪ್ರಕರಣಗಳು.	47
(iv)	ಹಣಸಂದಾಯ ರಸೀದಿ ಲಭ್ಯವಿಲ್ಲದ ಪ್ರಕರಣಗಳು.	68
(v)	ಸಾರ್ವಜನಿಕ ಮಾಹಿತಿ (ಆಕ್ಟೀವ್ ಕೋರುವ) ನಮೂನೆ ಲಭ್ಯವಿಲ್ಲದ ಪ್ರಕರಣಗಳು.	328
(vi)	ಆಕಾರಬಂದ ವಿಸ್ತೀರ್ಣಕೂ, ಹೆಚ್ಚಿನ ವಿಸ್ತೀರ್ಣ ಪಹಣಿಯಲ್ಲಿರುವ ಪ್ರಕರಣಗಳು	551
(vii)	ಮೈಕಿ ಪಹಣಿಗಲ್ಲಿ ಮಂಜೂರಾತಿ ನೀಡಿರುವ ಮಂಜೂರಾತಿಗಳು.	526
(viii)	ಕಡತ ಲಭ್ಯವಿರುವ ಪ್ರಕರಣಗಳ ಮೈಕಿ ಭೂಮಿ ತಂತ್ರಾಂಶದಲ್ಲಿ	

CONFIDENTIAL

ಅಳವಡಿಸುವಾಗ ಹಕ್ಕುಪತ್ರವನ್ನು ಕ್ರಮಬದ್ಧವಾಗಿ ಲಗತ್ತಿಸಿದ ಪ್ರಕರಣಗಳು.

	ಹಕ್ಕುಪತ್ರದ ಅಪೂರ್ಣ ಪ್ರತಿ ಲಗತ್ತಿಸಿರುವ ಪ್ರಕರಣಗಳು	14
	ಭೂಮಿ ತಂತ್ರಾಶಕ್ತಿ ಲಗತ್ತಿಸಿರುವ ಪ್ರತಿ ತಂತ್ರಾಶದಲ್ಲಿ ಲಭ್ಯವಿಲ್ಲ	1094
(ix)	ವಿಷಯ ನಿರ್ವಾಹಕರ ಟಿಪ್ಪಣಿ ಲಭ್ಯವಿಲ್ಲದ ಪ್ರಕರಣಗಳು	55
(x)	ಶಿರಸ್ತೇದಾರರ ಟಿಪ್ಪಣಿ ಲಭ್ಯವಿಲ್ಲದ ಪ್ರಕರಣಗಳು	92
(xi)	ತಹಶೀಲ್ದಾರರ ಟಿಪ್ಪಣಿ ಲಭ್ಯವಿಲ್ಲದ ಪ್ರಕರಣಗಳು	63
(xii)	ವಹಣಿಯಲ್ಲಿ ಪರಭಾರ ನಿಷೇಧ ನಮೂದಾಗದ ಅಥವಾ ತಪ್ಪಾಗಿ ನಮೂದಾದ ಪ್ರಕರಣಗಳು	1950

ಮೇಲಿನ ಕಾರ್ಯವೈಫಲ್ಯ ಪ್ರಕರಣಗಳ ಪೈಕಿ ಕೆಲವು ಪ್ರಕರಣಗಳಲ್ಲಿ ಒಂದಕ್ಕಿಂತ ಹೆಚ್ಚಿನ ನ್ಯೂನತೆಗಳು ಇರುವುದರಿಂದ, 1 ನೇ ಮತ್ತು 2ನೇ ಪಟ್ಟಿಯಲ್ಲಿ ಹೆಸರಿಸಿರುವ ಪ್ರಕರಣ ಹೊರತುಪಡಿಸಿ ಒಟ್ಟು 57 ಪ್ರಕರಣಗಳಲ್ಲಿ ಕಾರ್ಯವಿಧಾನ ವೈಫಲ್ಯಗಳನ್ನು ಗುರುತಿಸಲಾಗಿದೆ ಇವುಗಳಲ್ಲಿ ಭಾದಿಕ ವಿಸ್ತೀರ್ಣ 100.24 ಎಕರೆ. (ಅನರ್ಹತೆವಾರು ಪಟ್ಟಿಯನ್ನು ಅನುಬಂಧ 5 ರಲ್ಲಿ ಮತ್ತು ಕಾರ್ಯವಿಧಾನ ವೈಫಲ್ಯದ ಪ್ರಕರಣಗಳ ಪಟ್ಟಿಯನ್ನು ಅನುಬಂಧ 6 ರಲ್ಲಿ ಲಗತ್ತಿಸಲಾಗಿದೆ). ಈ ಭೂಮಿಯ ಮಂಜೂರಾತಿಯ ಬಗ್ಗೆ ಪರಿಶೀಲಿಸಿ ಕ್ರಮವಹಿಸಲು ಮಾನ್ಯ ಉಪವಿಭಾಗಾಧಿಕಾರಿಗಳಿಗೆ ಸೂಚಿಸಬಹುದಾಗಿದೆ ಇಂತಹ ನ್ಯೂನತೆಗಳನ್ನು ತಡೆಗಟ್ಟಲು ಕಂದಾಯ ಇಲಾಖೆಯ ಸಿಬ್ಬಂದಿಗಳಿಗೆ ಮತ್ತು ಅಧಿಕಾರಿಗಳಿಗೆ ಸೂಕ್ತ ತರಬೇತಿಯನ್ನು ನೀಡಬಹುದು ಅರ್ಹ ಫಲಾನುಭವಿಗಳಿಗೆ ಅಧಿಕಾರಿಗಳ ತಪ್ಪಿನಿಂದ ತೊಂದರೆ ಆಗುವುದನ್ನು ತಪ್ಪಿಸಲು ಈ ಅನರ್ಹತೆಗಳನ್ನು ಪರಿವರಿಸಲು ಈ ಕೆಳಗಿನ ಕ್ರಮವಹಿಸಬಹುದು

ಕ್ರ.ಸಂ	ಗುರುತಿಸಿರುವ ಕಾರ್ಯವಿಧಾನ ವೈಫಲ್ಯ	ಸರಿಪಡಿಸಲು ಕೈಗೊಳ್ಳಬಹುದಾದ ಕ್ರಮ
(i)	ಮಂಜೂರಾತಿ ವರದಿ ಅಪೂರ್ಣವಾಗಿರುವ ಪ್ರಕರಣಗಳು.	ಪ್ರಸ್ತುತ ಕಾರ್ಯನಿರ್ವಹಿಸುತ್ತಿರುವ ಸಿಬ್ಬಂದಿಯಿಂದ ಪೂರ್ಣಪ್ರಮಾಣದ ವರದಿ
(ii)	ಟಿಪ್ಪಣಿ ಲಭ್ಯವಿಲ್ಲದ / ಅಪೂರ್ಣ ಟಿಪ್ಪಣಿ ಇರುವ ಪ್ರಕರಣಗಳು.	ಪಡೆದು ಅನರ್ಹ ಪ್ರಕರಣಗಳನ್ನು ರದ್ದುಪಡಿಸಲು ಕ್ರಮವಹಿಸಬಹುದು
(iii)	ಸರ್ವೆ ನಕಾಶೆ ಲಭ್ಯವಿಲ್ಲದ ಪ್ರಕರಣಗಳು	ಕೂಡಲೇ ದುರಸ್ತಿಗೆ ಕ್ರಮವಹಿಸಬಹುದು / ಸಾಗುವಳಿ ಚೀಟಿಯಲ್ಲಿ ನಮೂದಿಸಿರುವ ಚಕ್ಕುಬಂದಿ ಮತ್ತು ಸ್ವಾಧೀನದಂತೆ ನಿಯಮಾನುಸಾರ ಕ್ರಮವಹಿಸಬಹುದು
(iv)	ಹಣಸಂದಾಯ ರಸೀದಿ ಲಭ್ಯವಿಲ್ಲದ ಪ್ರಕರಣಗಳು	ಇನ್ನೊಮ್ಮೆ ಹಣ ಸಂದಾಯ ಮಾಡಲು ಕ್ರಮವಹಿಸಬಹುದು / ಸಿಬ್ಬಂದಿಯಿಂದ ಹಣ

CONFIDENTIAL

		ವಸೂಲು ಮಾಡಬಹುದು
(v)	ಸಾರ್ವಜನಿಕ ಮಾಹಿತಿ (ಆಕ್ರೇಪಣೆ ಕೋರುವ) ನಮೂನೆ ಲಭ್ಯವಿಲ್ಲದ ಪ್ರಕರಣಗಳು.	ಹೊಸದಾಗಿ ಆಕ್ರೇಪಣೆ ಕರೆದು ನಿಯಮಾನುಸಾರ ಕ್ರಮವಹಿಸಬಹುದು
(vi)	ಆಕಾರಬಂದ ವಿಶ್ಲೇಷಣೆ, ಹೆಚ್ಚಿನ ವಿಶ್ಲೇಷಣೆ ಪಹಣಿಯಲ್ಲಿರುವ ಪ್ರಕರಣಗಳು	ಆಕಾರಬಂದಿಗೂ ಪಹಣಿಗೂ ತಾಳೆ ಮಾಡಿ ಮಂಜೂರಾತಿ ವಿಶ್ಲೇಷಣೆ ಲಭ್ಯ ವಿಶ್ಲೇಷಣೆ ಕ್ರಿಯೆ ಹೆಚ್ಚಿಗೆ ಇದ್ದಲ್ಲಿ ಸ್ವಾಧೀನದಂತೆ ಮಂಜೂರಾತಿ
(vii)	ಮೈಕಿ ಪಹಣಿಗಲ್ಲಿ ಮಂಜೂರಾತಿ ನೀಡಿರುವ ಮಂಜೂರಾತಿಗಳು.	ಕಡಿತ್ಗೊಳಿಸಿ ದುರಸ್ತಿಗೆ ಕ್ರಮವಹಿಸಬಹುದು
(viii)	ಕಡತ ಲಭ್ಯವಿರುವ ಪ್ರಕರಣಗಳ ಮೈಕಿ ಭೂಮಿ ತಂತ್ರಾಶದಲ್ಲಿ ಅಳವಡಿಸುವಾಗ ಹಕ್ಕುಪತ್ರವನ್ನು ಕ್ರಮಬದ್ಧವಾಗಿ ಲಗತ್ತಿಸದ ಪ್ರಕರಣಗಳು.	
	ಹಕ್ಕುಪತ್ರದ ಅಪೂರ್ಣ ಪ್ರತಿ ಲಗತ್ತಿಸಿರುವ ಪ್ರಕರಣಗಳು	ಸರಿಯಾದ ಆದೇಶಪ್ರತಿ ಮತ್ತು ಹಕ್ಕುಪತ್ರವನ್ನು ಲಗತ್ತಿಸಲು ಅವಕಾಶ ನೀಡಿ ದಾಖಲಾತಿಯನ್ನು ಲಗತ್ತಿಸಲು ಕ್ರಮವಹಿಸಬಹುದು
	ಭೂಮಿ ತಂತ್ರಾಶದಲ್ಲಿ ಲಗತ್ತಿಸಿರುವ ದಾಖಲೆಯು ಪ್ರಕರಣಕ್ಕೆ ಸಂಬಂಧಿಸಿದ್ದಲ್ಲ	
	ಭೂಮಿ ತಂತ್ರಾಶದಲ್ಲಿ ಸಾಗುವಳಿ ಜಿಟಿ ಬದಲು ತಿಳುಪಳಿಕೆ ಪತ್ರದ ಪ್ರತಿಯನ್ನು ಲಗತ್ತಿಸಲಾಗಿದೆ	
	ಭೂಮಿ ತಂತ್ರಾಶಕ್ಕೆ ಲಗತ್ತಿಸಿರುವ ಪ್ರತಿ ತಂತ್ರಾಶದಲ್ಲಿ ಲಭ್ಯವಿಲ್ಲ	
(ix)	ವಿಷಯ ನಿರ್ವಾಹಕರ ಟಿಪ್ಪಣಿ ಲಭ್ಯವಿಲ್ಲದ ಪ್ರಕರಣಗಳು	ಮಂಜೂರಾತಿಗಳು ಸ್ವಜವಿದ್ದಲ್ಲಿ ಈ ಕಾರಣಕ್ಕೆ ಯಾವುದೇ ಕ್ರಮವಹಿಸುವ ಅಗತ್ಯ ಇರುವುದಿಲ್ಲ
(x)	ಶಿರಸ್ಸೇದಾರರ ಟಿಪ್ಪಣಿ ಲಭ್ಯವಿಲ್ಲದ ಪ್ರಕರಣಗಳು	
(xi)	ತಹಶೀಲ್ದಾರರ ಟಿಪ್ಪಣಿ ಲಭ್ಯವಿಲ್ಲದ ಪ್ರಕರಣಗಳು	
(x)	ಪಹಣಿಯಲ್ಲಿ ಪರಭಾರ ನಿಷೇಧ ನಮೂದಾಗದ ಅಥವಾ ತಪ್ಪಾಗಿ	ಪಹಣಿಯಲ್ಲಿ ಪರಭಾರ ಬಗ್ಗೆ ನಮೂದಿಸಲು ಮತ್ತು ಅಗತ್ಯವಿದ್ದಲ್ಲಿ ಪಿ.ಟಿ.ಸಿ.ಎಲ್ ಫಾಗ್

CONFIDENTIAL

ನಮೂದಾದ ಪ್ರಕರಣಗಳು

ಲಗತ್ತಿಸಲು ಕ್ರಮವಹಿಸಬಹುದು

ತನಿಖಾ ತಂಡವು ಗಮನಿಸಿದ ಇತರ ಅಂಶಗಳು

ಉಪವಿಭಾಗಾಧಿಕಾರಿಗಳು ವುನರ್ ಪರಿಶೀಲನೆಗೆ ಆದೇಶ ಹೊರಡಿಸುವಾಗ ಯಾವ ಕಾರಣಕ್ಕೆ ಪ್ರಕರಣವನ್ನು ಈಗಾಗಲೇ ವಿಲೇ ಮಾಡಲಾಗಿತ್ತೋ ಆ ಬಗ್ಗೆ ಪೂರಕ ದಾಖಲೆಯನ್ನು ಪರಿಶೀಲಿಸಿದ ಬಗ್ಗೆ ಆದೇಶದಲ್ಲಿ ನಮೂದಿಸದೇ ಸಮಿತಿಗೆ ಮರಳಿಸಿ ಯಾಂತ್ರಿಕ ಆದೇಶವನ್ನು ಹೊರಡಿಸಿರುತ್ತಾರೆ ಅರ್ಜಿದಾರರ ಭೂ ಮಾಲಿಕತ್ವ ಹೆಚ್ಚಿಗೆ ಇದೆ ಎಂಬ ಪ್ರಕರಣದಲ್ಲಿ ಅವರಿಗೆ ಭೂ ಹಿಡುವಳಿಯನ್ನು ನಿರ್ದರಿಸಿ ಅವರು ಅರ್ಹರೆ ಎಂಬ ಬಗ್ಗೆ ನಿಖರವಾಗಿ ಆದೇಶವನ್ನು ಹೊರಡಿಸುವ ಬದಲು ಈಗಾಗಲೇ ಹೆಚ್ಚಿನ ಹಿಡುವಳಿ ಇದೆ ಎಂದು ತೀರ್ಮಾನಿಸಿದ ಸಮಿತಿಗೆ ಯಾವುದೇ ನಿಖರ ನಿರ್ದೇಶನ ನೀಡದೇ ಹಿಂದಿರುಗಿಸಿರುವುದು ಸರಿಯಾದ ಕ್ರಮವಲ್ಲ ಅದೇ ರೀತಿ ಸಾಗುವಳಿ ಇಲ್ಲ ಎಂದು ವಜಾಗೊಂಡ ಪ್ರಕರಣದಲ್ಲಿ ಸಾಗುವಳಿಯ ಬಗ್ಗೆ ನಿಖರವಾಗಿ ಪರಿಶೀಲನೆ ನಡೆಸಿ ಆದೇಶದಲ್ಲಿ ನಮೂದಿಸುವ ಅಗತ್ಯ ಇದೆ ಪ್ರಕರಣಗಳನ್ನು ಹಿಂದಿರುಗಿಸಿದ ಉಪವಿಭಾಗಾಧಿಕಾರಿಗಳ ಪಟ್ಟಿಯನ್ನು ಮತ್ತು ಅವರು ಹಿಂದಿರುಗಿಸಿರುವ ಪ್ರಕರಣಗಳ ಸಂಖ್ಯೆಯನ್ನು ಈ ಕೆಳಗೆ ನಮೂದಿಸಲಾಗಿದೆ. ಈ ಪೈಕಿ 41 ಅನರ್ಹ ಪ್ರಕರಣಗಳನ್ನು ಹಿಂದಿರುಗಿಸಿರುವುದು ಕಂಡುಬರುತ್ತದೆ. ಈ ಅಧಿಕಾರಿಗಳ ಮೇಲೆ ಕ್ರಮ ಕೈಗೊಳ್ಳುವ ಬಗ್ಗೆ ಸರ್ಕಾರದ ಹಂತದಲ್ಲಿ ತೀರ್ಮಾನ ತೆಗೆದುಕೊಳ್ಳಬಹುದಾಗಿದೆ. (ಕೆಲವು ಆದೇಶಗಳ ಪ್ರತಿಯನ್ನು ಅನುಬಂಧ 24 ರಲ್ಲಿ ಲಗತ್ತಿಸಿದೆ.)

ಉಪವಿಭಾಗಾಧಿಕಾರಿಗಳ ಹೆಸರು	ಅಧಿಕಾರಾವಧಿ	ಹಿಂದಿರುಗಿಸಿದ ಪ್ರಕರಣಗಳ ಸಂಖ್ಯೆ	ಈ ಪೈಕಿ ಅನರ್ಹ ಪ್ರಕರಣಗಳು
ಮೋಹನಕುಮಾರ್ ಸಾಸನೂರು ಕೆ.ಎ.ಎಸ್	15-07-2002 ರಿಂದ 01-06-2006	3	0
ಕೆ ಎ ದಾಯಾನಂದ, ಕೆ.ಎ.ಎಸ್	18-06-2009 ರಿಂದ 21-09-2011	8	4
ಡಾ ಪ್ರಶಾಂತ, ಕೆ.ಎ.ಎಸ್	03-10-2011 ರಿಂದ 29-08-2013	17	2
ಚನ್ನಬಸವ್ವ ಕೆ, ಕೆ.ಎ.ಎಸ್	29-09-2013 ರಿಂದ 30-09-2014	21	4
ರಾಮಚಂದ್ರನ್ ಆರ್, ಐ.ಎ.ಎಸ್	30-09-2014 ರಿಂದ 11-12-2015	9	2
ಸ್ನೇಹಲ್ ಆರ್, ಐ.ಎ.ಎಸ್	11-12-2015 ರಿಂದ 12-08-2016	3	1
ಸಂಗಪ್ಪ ಕೆ.ಎ.ಎಸ್	12-08-2016 ರಿಂದ 28-12-2017	37	5
ಕೆ ಎಚ್ ಶಿವಕುಮಾರ್, ಕೆ.ಎ.ಎಸ್	17-09-2018 ರಿಂದ 28-10-2019	19	6
ಡಾ ಎಚ್ ಎಲ್ ನಾಗರಾಜ, ಕೆ.ಎ.ಎಸ್	23-12-2019 ರಿಂದ 04-10-2020	21	4
	26-11-2020 ರಿಂದ 01-08-2022	9	6

CONFIDENTIAL

ರಾಜೇಶ್ ಎಚ್ ಡಿ. ಕೆ.ಎ.ಎಸ್	05-08-2022 ರಿಂದ Till date	4	0
----------------------------	------------------------------	---	---

➤ ಹುಜೂರು ಜಮಾಬಂದಿ ಸಮಯದಲ್ಲಿ ಸರ್ಕಾರದ ಸುತ್ತೋಲೆ ಸಂಖ್ಯೆ ಆರ್ ಡಿ 41 ಎಲ್ ಜಿ ಪಿ 2014 ದಿನಾಂಕ 13-03-2014 ರಂತೆ ಹುಜೂರು ಜಮಾಬಂದಿ ಅಧಿಕಾರಿಯ ಕಛೇರಿಯ ಸಿಬ್ಬಂದಿಯನ್ನು ನಿಯೋಜಿಸಿ ಎಲ್ಲ ಕಡತಗಳ ಪರಿಶೀಲನೆ ನಡೆಸಬೇಕು ಎಂದು ತಿಳಿಸಿರುತ್ತಾರೆ ಅದರಂತೆ ಕಮಿ ಜಾಸ್ತಿ ವಹಿ, ಬಂಜರು ತಕ್ಕ ಇವುಗಳನ್ನು ಪರಿಶೀಲಿಸಬೇಕಾದ ಅಗತ್ಯವಿದ್ದ ಪರಿಶೀಲನೆ ನಂತರ ಕಂಡುಬಂದ ಅಂಶಗಳ ಬಗ್ಗೆ ಹುಜೂರು ಅಧಿಕಾರಿಯ ವರದಿಯಲ್ಲಿ ಅದನ್ನು ನಮೂದಿಸಬೇಕು ಮತ್ತು ತಪ್ಪಿತಸ್ತ ವ್ಯಕ್ತಿಯ ಮೇಲೆ ಶಿಸ್ತುಕ್ರಮಕ್ಕೆ ಶಿಪಾರಸ್ಸು ಮಾಡಬೇಕು ಎಂದು ಸೂಚಿಸಲಾಗಿದೆ ಹುಜೂರು ಜಮಾಬಂದಿ ದಾಖಲೆಗಳನ್ನು ಪರಿಶೀಲಿಸಲಾಗಿ ಈ ವಹಿಗಳನ್ನು ಪರಿಶೀಲನೆ ನಡೆಸಿದ ಬಗ್ಗೆ ದಾಖಲೆಗಳು ಲಭ್ಯವಿಲ್ಲ ಭೂಕಂದಾಯ ನಿಯಮ 108 ಸಿ(2) ರಲ್ಲಿ ನಿಗದಿ ಪಡಿಸಿರುವಂತೆ ಭೂಮಿಗಳ ಅನಧಿಕೃತ ಅಧಿಭೋಗದ ಸಕ್ರಮಗೊಳಿಸುವುದಕ್ಕಾಗಿ ರಜಿಷ್ಚರು ನಮೂನೆ 53 ನ್ನು ಜಮಾಬಂದಿ ಸಮಯದಲ್ಲಿ ಪರಿಶೀಲಿಸಬೇಕಾಗ ಅಗತ್ಯವಿತ್ತು ತಾಲ್ಲೂಕಿನ ರಜಿಷ್ಚರು ಪರಿಶೀಲಿಸಿದಾಗ ರಜಿಷ್ಚರಿನಲ್ಲಿ ಅಗತ್ಯ ಕಲಂಗಳು ಇರುವುದಿಲ್ಲ ಮತ್ತು ಮಾಹಿತಿಯನ್ನು ಕಾಲಕಾಲಕ್ಕೆ ಕಾಲೋಚಿತಗೊಳಿಸಿಲ್ಲ. (ಉದಾಹರಣೆಗೆ ಮಂಜೂರಾತಿ ವಿವರವನ್ನು ಸಹ ನಮೂದಿಸಿಲ್ಲ) 1992 ರಿಂದ 2023 ರ ವರೆಗೆ ಕರ್ತವ್ಯ ನಿರ್ವಹಿಸಿದ ಹುಜೂರು ಜಮಾಬಂದಿ ಅಧಿಕಾರಿಗಳ ಮೇಲೆ ಯಾವ ಕ್ರಮ ಕೈಗೊಳ್ಳಬೇಕು ಎಂಬ ಬಗ್ಗೆ ಸರ್ಕಾರದ ಹಂತದಲ್ಲಿ ತೀರ್ಮಾನ ತೆಗೆದುಕೊಳ್ಳಬೇಕಾಗಿದೆ.

➤ ಭೂಮಂಜೂರಾತಿಯ ಸಮಯದಲ್ಲಿ ಭೂ ವರ್ಗೀಕರಣ (land classification) ದಂತೆ ಭೂಮಿಯ ವಿಸ್ತೀರ್ಣವನ್ನು ಡಿ ವರ್ಗಕ್ಕೆ ಈ ಕೆಳಗಿನಂತೆ ಪರಿವರ್ತಿಸಿ ಹಿಡುವಳಿ ವಿಸ್ತೀರ್ಣ ನಿಗದಿಪಡಿಸಬೇಕಾಗಿರುತ್ತದೆ

- 1 ಎಕರೆ ಅ ವರ್ಗದ 8 ಅಣಕಿಂತ ಹೆಚ್ಚಿನ ಮಣ್ಣಿನ ವರ್ಗೀಕರಣ ಹೊಂದಿದ ಭೂಮಿ = 5.16 ಎಕರೆ/ಗುಂಟೆ ಡಿ ವರ್ಗದ ಭೂಮಿ
- 1 ಎಕರೆ ಅ ವರ್ಗದ 8 ಅಣಕಿಂತ ಕಡಿಮೆ ಮಣ್ಣಿನ ವರ್ಗೀಕರಣ ಹೊಂದಿದ ಭೂಮಿ = 4.06 ಎಕರೆ/ಗುಂಟೆ ಡಿ ವರ್ಗದ ಭೂಮಿ
- 1 ಎಕರೆ ಬ ವರ್ಗದ 8 ಅಣಕಿಂತ ಹೆಚ್ಚಿನ ಮಣ್ಣಿನ ವರ್ಗೀಕರಣ ಹೊಂದಿದ ಭೂಮಿ = 3.24 ಎಕರೆ/ಗುಂಟೆ ಡಿ ವರ್ಗದ ಭೂಮಿ
- 1 ಎಕರೆ ಬ ವರ್ಗದ 8 ಅಣಕಿಂತ ಕಡಿಮೆ ಮಣ್ಣಿನ ವರ್ಗೀಕರಣ ಹೊಂದಿದ ಭೂಮಿ = 2.28 ಎಕರೆ/ಗುಂಟೆ ಡಿ ವರ್ಗದ ಭೂಮಿ.
- 1 ಎಕರೆ ಸಿ ವರ್ಗದ 8 ಅಣಕಿಂತ ಹೆಚ್ಚಿನ ಮಣ್ಣಿನ ವರ್ಗೀಕರಣ ಹೊಂದಿದ ಭೂಮಿ = 2.16 ಎಕರೆ/ಗುಂಟೆ ಡಿ ವರ್ಗದ ಭೂಮಿ
- 1 ಎಕರೆ ಸಿ ವರ್ಗದ 8 ಅಣಕಿಂತ ಕಡಿಮೆ ಮಣ್ಣಿನ ವರ್ಗೀಕರಣ ಹೊಂದಿದ ಭೂಮಿ = 1.32 ಎಕರೆ/ಗುಂಟೆ ಡಿ ವರ್ಗದ ಭೂಮಿ



CONFIDENTIAL

ಆದರೆ ಕಡತವನ್ನು ತಯಾರಿಸುವಾಗ ಈಗಾಗಲೇ ಹೊಂದಿರುವ ಭೂಮಿಯ ವಿಸ್ತೀರ್ಣವನ್ನು ನಮೂದಿಸುವಾಗ ಮೇಲಿನಂತೆ ಪರಿವರ್ತಿಸಿ ಹಿಡುವಳಿ ವಿಸ್ತೀರ್ಣ ನಿಗದಿಪಡಿಸಿರು ಲ್ಲ.

ಸರ್ವೆ ಇಲಾಖೆಯಿಂದ ನಕ್ಷೆಯನ್ನು ನೀಡುವಾಗ ನಿರ್ಭಂದಿತ ಅಂತರ ಮತ್ತು ಜಮೀನಿನ ತರಹ ಗುರುತಿಸಬೇಕಾಗಿದೆ ಈ ಮಾಹಿತಿಯನ್ನು ನೀಡಲು ಭೂದಾಖಲೆಗಳ ಸಹಾಯಕ ನಿರ್ದೇಶಕರು ಸಕ್ಷಮ ಪ್ರಾಧಿಕಾರ ಆಗಿರುತ್ತಾರೆ. ಅಂದರೆ ಈ ಮಾಹಿತಿಯು ಸರ್ವೆ ಇಲಾಖೆಯಲ್ಲಿಯೇ ಲಭ್ಯ ಇರುತ್ತದೆ ನಕ್ಷೆ ತಯಾರಿಸುವಾಗ ಭೂಮಾಪಕರು ಅನರ್ಹತೆಗಳನ್ನು ಗುರುತಿಸಿರುವುದಿಲ್ಲ. ಕೆಲವು ಕಡತಗಳಲ್ಲಿ ಈಗಾಗಲೇ ದುರಸ್ತಿ ಆಗಿದ್ದು ದುರಸ್ತಿ ಸಮಯದಲ್ಲಿ ಸಹ ಭೂದಾಖಲೆಗಳ ಸಹಾಯಕ ನಿರ್ದೇಶಕರು ಭೂದಾಖಲೆಗಳ ಉಪನಿರ್ದೇಶಕರು ಮತ್ತು ದುರಸ್ತಿ ನಕ್ಷೆ ತಯಾರಿಸಿದ ಭೂಮಾಪಕರು ಈ ಬಗ್ಗೆ ತಕರಾರನ್ನು ನಮೂದಿಸಿರುವುದಿಲ್ಲ. ಆದುದರಿಂದ ಸಂಬಂಧಿಸಿದ ಭೂಮಾಪಕರು, ಭೂದಾಖಲೆಗಳ ಸಹಾಯಕ ನಿರ್ದೇಶಕರು ಮತ್ತು ಭೂದಾಖಲೆಗಳ ಉಪನಿರ್ದೇಶಕರನ್ನು ಸಹ ತಪ್ಪಿತಸ್ತರು ಎಂದು ಪರಿಗಣಿಸಬೇಕಾಗಿದೆ.

ಅರಣ್ಯ ಇಲಾಖೆಯು ನೀಡಿದ ವರದಿಯಂತೆ ಅನೇಕ ಸರ್ವೆ ನಂಬರುಗಳಲ್ಲಿ ಆಕಾರಬಂದು ವಿಸ್ತೀರ್ಣಕ್ಕಿಂತ ಹೆಚ್ಚಿನ ವಿಸ್ತೀರ್ಣವನ್ನು ಅರಣ್ಯ ಎಂದು ಗುರುತಿಸಿರುವುದು ಕಂಡುಬರುತ್ತದೆ. ಕೆಲವು ಪ್ರಕರಣದಲ್ಲಿ ಅರಣ್ಯ ಇಲಾಖೆಯ ವಿಸ್ತೀರ್ಣವನ್ನು 50 ವರ್ಷಕ್ಕೂ ಹಿಂದಿನ ಅಧಿಸೂಚನೆಯ ಆಧಾರದಲ್ಲಿ ಕೋರುತ್ತಿದ್ದು ಕಂದಾಯ ದಾಖಲೆಯಲ್ಲಿ ಇಂಡೀಕರಣ ಏಕೆ ಆಗಿಲ್ಲ ಮತ್ತು ಇಂಡೀಕರಣಗೊಳಿಸಲು ಅರಣ್ಯ ಇಲಾಖೆಯು ಸಿಬ್ಬಂದಿ ಯಾವ ಕ್ರಮ ಕೈಗೊಂಡರು ಎಂಬ ಬಗ್ಗೆ ಜಿಜ್ಞಾಸೆ ಉಂಟಾಗುತ್ತದೆ. ಪೂರ್ಣ ವಿಸ್ತೀರ್ಣ ಅಥವಾ ಆಕಾರಬಂದು ವಿಸ್ತೀರ್ಣಕ್ಕಿಂತ ಹೆಚ್ಚಿನ ವಿಸ್ತೀರ್ಣ ಅರಣ್ಯ ಎಂದು ವರದಿಸಿರುವ ಪ್ರಕರಣದಲ್ಲಿ ಕೆಲವು ಸರ್ವೆ ನಂಬರುಗಳನ್ನು ದಿಶಾಂಕ ತಂತ್ರಾಶದಲ್ಲಿ ಪರಿಶೀಲಿಸಿ ಉಪಗ್ರಹ ನಕ್ಷೆಯನ್ನು ನೋಡಿದಾಗ (ಅನುಭಂದ 15 ರಲ್ಲಿ ಪ್ರತಿ ಲಗತ್ತಿಸಿದೆ) ಈ ಸರ್ವೆ ನಂಬರುಗಳಲ್ಲಿ ದೈತರು ಉಳುಮೆ ಮಾಡುತ್ತಿರುವುದು ಕಂಡುಬರುತ್ತದೆ ಈ ಬಗ್ಗೆ ಕಳಗಿನ ಸರ್ವೆ ನಂಬರುಗಳ ನಕ್ಷೆಗಳನ್ನು ವರದಿಗೆ ಲಗತ್ತಿಸಿದೆ

ಗ್ರಾಮ	ಸರ್ವೆ ನಂಬರು	ಆಕಾರಬಂದ ವಿಸ್ತೀರ್ಣ	ಅರಣ್ಯ ವಿಸ್ತೀರ್ಣ	ಅರಣ್ಯದ ವಿಧ	ದಿಶಾಂಕ ನಕ್ಷೆ ಫುಟು ಸಂಖ್ಯೆ
ಮೂಡಿಗರೆ	289	4.18	33	Deemed forest	1
ಮರಸಣಿಗೆ	177	164.23	199.13	Deemed forest	2
ಅಂಗಡಿ	76	74.39	73.1	Deemed forest	3
ಅಂಗಡಿ	92	55.18	56.18	Deemed forest	4
ಅಣಜೂರು	84	2.04	17	Deemed forest	5
ಜಯಸಹಳ್ಳಿ	18	66.05	54	Deemed forest	6

CONFIDENTIAL

ದೇವವೃಂದ	264	84.18	80.37	Deemed forest	7
ಮೇಕನಗದ್ದ	69	8.04	15	Deemed forest	8
ಹಗ್ಗರವಳ್ಳಿ	49	26.25	26.25	Deemed forest	9
ಹೂಸಕರೆ	13	103.24	102.38	Deemed forest	10
ಗುತ್ತಿ	54	32.26	300	Deemed forest	11
ಬಾಳೂರು	40	182.31	177	Section 4	12
ಮಾಳಿಗನಾಡು	67	91.33	88	Section 4	13

ಅರಣ್ಯ ಇಲಾಖೆಯು ಭೂಮಿಯನ್ನು ತನ್ನ ಸುಪರ್ದಿಯಲ್ಲಿ ಇಟ್ಟುಕೊಳ್ಳಲು, ಒತ್ತುವರಿ ತೆರವುಗೊಳಿಸಲು ಅನುಧಿಕೃತವಾಗಿ ಮಂಜೂರಾತಿಯಾದಲ್ಲಿ ನಿಯಮ 108(ಕ) ಅಡಿಯಲ್ಲಿ ರದ್ದುಪಡಿಸಲು ಸಕ್ಷಮ ಪ್ರಾಧಿಕಾರಕ್ಕೆ ಮೇಲ್ಮನವಿ ಸಲ್ಲಿಸಿರುವುದು ಕಂಡುಬಂದಿರುವುದಿಲ್ಲ. ಆದುದರಿಂದ ಅರಣ್ಯ ಇಲಾಖೆಯ ಅಧಿಕಾರಿಗಳ ಮೇಲೆ ಶಿಸ್ತುಕ್ರಮ ಜರುಗಿಸುವ ಬಗ್ಗೆ ಸರ್ಕಾರದ ಹಂತದಲ್ಲಿ ತೀರ್ಮಾನಿಸಬೇಕಾಗಿದೆ.

ಭೂ ಮಂಜೂರಾತಿಯಲ್ಲಿ ರಾಜ್ಯದಾದ್ಯಂತ ಏಕರೂಪತೆಯನ್ನು ಕಾಯ್ದುಕೊಳ್ಳಲು ಮತ್ತು ಅನರ್ಹ ಮಂಜೂರಾತಿಗಳನ್ನು ತಡೆಯಲು ಕೈಗೊಳ್ಳಬಹುದಾದ ಕ್ರಮಗಳ ಬಗ್ಗೆ ತಂಡವು ವಿವರವಾದ ಸಲಹೆಗಳನ್ನು ಮುಡಿಗರೆ ತನಿಖಾ ವರದಿಗೆ ಲಗತ್ತಿಸಿದೆ.

ಅಂತಿಮ ಸಂಕ್ಷಿಪ್ತ ವರದಿ

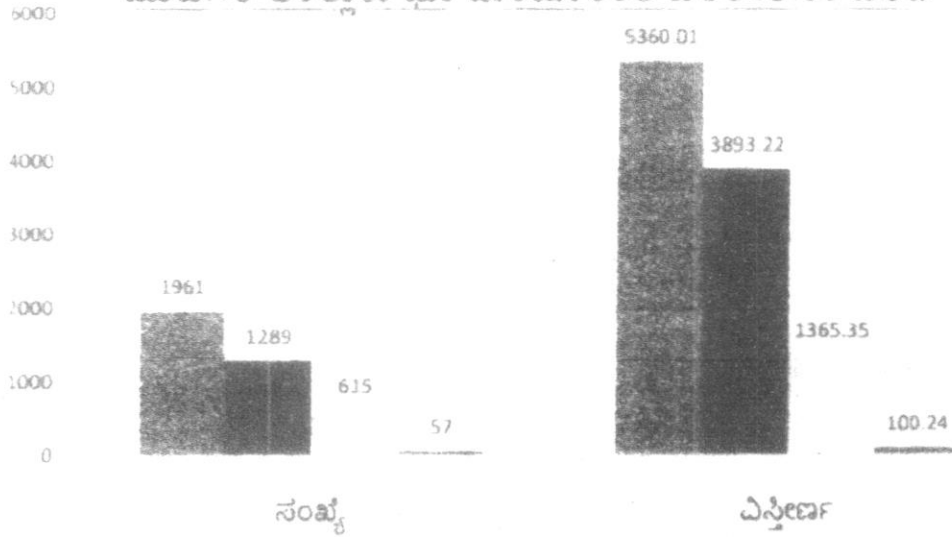
ಪ್ರತಿ ಪ್ರಕರಣಕ್ಕೆ ಸಂಬಂಧಿಸಿದಂತೆ ವಿವರವಾದ ವರದಿಯ ಒಂದು ಪ್ರತಿಯನ್ನು ಕಡತದಲ್ಲಿ ಇಡಲು ತಹಶೀಲ್ದಾರರಿಗೆ ಹಸ್ತಾಂತರಿಸಲಾಗಿದ್ದು ಇನ್ನೊಂದು ಪ್ರತಿಯನ್ನು ಈ ವರದಿಗೆ ಲಗತ್ತಿಸಲಾಗಿದೆ ಈ ಮೇಲಿನ ವಿಷಯಗಳನ್ನು ಆದರಿಸಿ ಮುಡಿಗರೆ ತಾಲ್ಲೂಕಿಗೆ ಸಂಬಂಧಿಸಿದಂತೆ ಈ ಕೆಳಗಿನಂತೆ ಪ್ರಕರಣಗಳನ್ನು ವರ್ಗೀಕರಣಗೊಳಿಸಿ ತನಿಖಾ ತಂಡವು ವರದಿಸಿರುತ್ತದೆ.

	ಸಂಖ್ಯೆ	ವಿಸ್ತೀರ್ಣ (ಎಕರೆ)
ಒಟ್ಟು ಪ್ರಕರಣಗಳು	1961	5360.01
ಮಂಜೂರಾತಿಯಾಗಿರುವ ಅನರ್ಹ ಪ್ರಕರಣಗಳು	1289	3893.22
ಮರುಪರಿಶೀಲನೆಗೆ ತಿಪಾರಸು ಮಾಡಿದ ಪ್ರಕರಣಗಳು	615	1365.35
ಕಾರ್ಯವಿಧಾನ ವೈಫಲ್ಯ ಕಂಡುಬಂದ ಪ್ರಕರಣಗಳು	57	100.24



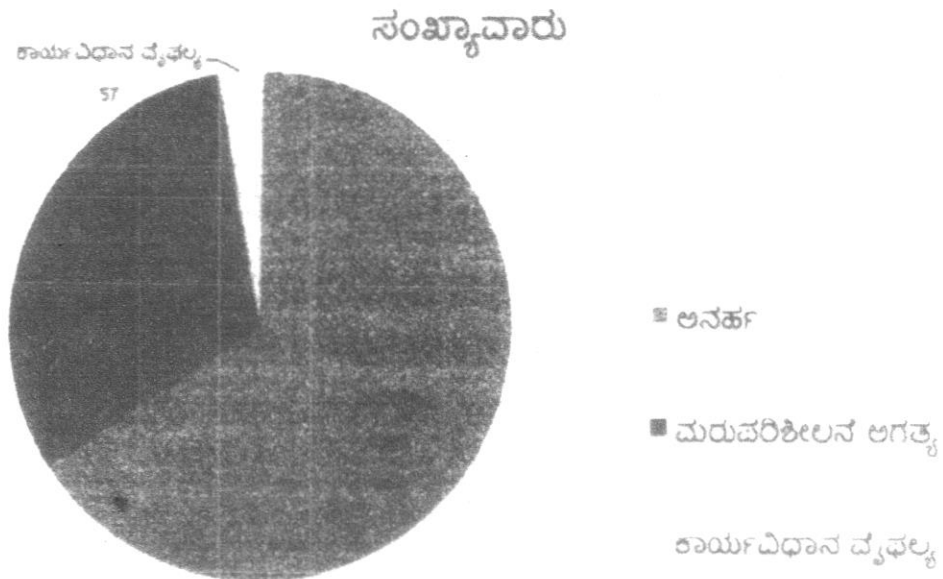
CONFIDENTIAL

ಮುಡಿಗರೆ ತಾಲ್ಲೂಕು ಭೂ ಮಂಜೂರಾತಿ ಪರಿಶೀಲನಾ ವರದಿ



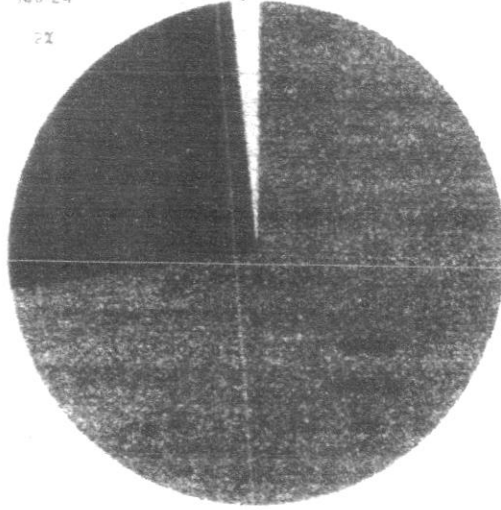
- ಒಟ್ಟು ಪ್ರಕರಣಗಳು
- ಮಂಜೂರಾತಿಯಾಗಿರುವ ಅನರ್ಹ ಪ್ರಕರಣಗಳು
- ಮರುಪರಿಶೀಲನೆಗೆ ಶಿಪಾರಿಸು ಮಾಡಿದ ಪ್ರಕರಣಗಳು
- ಕಾರ್ಯವಿಧಾನ ವೈಫಲ್ಯ ಕಂಡುಬಂದ ಪ್ರಕರಣಗಳು

ಮುಡಿಗರೆ ತಾಲ್ಲೂಕು ಪ್ರಕರಣಗಳ ವಿಶ್ಲೇಷಣೆ :



ಮುಡಿಗರೆ ತಾಲ್ಲೂಕು ಪ್ರಕರಣಗಳ ವಿಶ್ಲೇಷಣೆ : ವಿಸ್ತೀರ್ಣ

ಕಾರ್ಯ ವಿಧಾನ ವೈಫಲ್ಯ
100.24
21



* ಅನರ್ಹ

■ ಮರುಪರಿಶೀಲನೆ ಅಗತ್ಯ

ಕಾರ್ಯ ವಿಧಾನ ವೈಫಲ್ಯ

ಶ್ರೀ. ರಾಜೇಶ್ ಶಾಸ್ತ್ರಿ
ಕು ರೇಣುಕಮ್ಮ
ಶ್ರೀ. ವಿ. ಎಸ್. ಶಾಸ್ತ್ರಿ
ಶ್ರೀ. ವೆಂಕಟೇಶ್ವರ ಜಿ. ಕಡತವಾರು
ಶ್ರೀ. ಎ. ಎ. ಗುರುರಾಜ
ಶ್ರೀ. ವೆಂಕಟೇಶ್ವರ ಜಿ. ಕಡತವಾರು
ಶ್ರೀ. ಸಂಜಯ ಕಾಂಬ್ಲೆ
ಶ್ರೀ. ಬಸವರಾಜ ಎಂ
ಶ್ರೀ. ಸಿ. ರಾಮಲಕ್ಷ್ಮಯ್ಯ
ಕು ನೀಲವೈಭವ
ಶ್ರೀ. ಶಿವಕುಮಾರ ಶಾಸ್ತ್ರಿ
ಶ್ರೀ. ಅಮರೇಶ್ ಶಾಸ್ತ್ರಿ
ಶ್ರೀ. ಬಿ. ರಾಜೇಶ್ ಕರಿಯಾ ನಾಯ್ಕ

ಈ ವರದಿಗೆ ಈ ಕೆಳಗಿನ ದಾಖಲೆ / ವರದಿಗಳನ್ನು ಲಗತ್ತಿಸಿದೆ

ಕ್ರ.ಸಂ	ಅನುಬಂಧದ ಹೆಸರು	ಪುಟಗಳು
1	ಅನರ್ಹ ಪ್ರಕರಣಗಳ ಅನರ್ಹತೆವಾರು ಪಟ್ಟಿ	51
1ಅ	ಅನರ್ಹ ಪ್ರಕರಣಗಳಲ್ಲಿ ಭಾಗಿಯಾದ ವ್ಯಕ್ತಿಗಳ ವಿವರ (ಕಡತವಾರು)	60
2	ಅನರ್ಹ ಪ್ರಕರಣಗಳ ಪಟ್ಟಿ	40
3	ಮರುಪರಿಶೀಲನೆಗೆ ಶಿಪಾರಿಸು ಮಾಡಿದ ಪ್ರಕರಣಗಳ ಅನರ್ಹತೆವಾರು ಪಟ್ಟಿ	83

CONFIDENTIAL


4	ಮರುಪರಿಶೀಲನೆಗೆ ತಿಪಾರಸು ಮಾಡಿದ ಪ್ರಕರಣಗಳ ಪಟ್ಟಿ	18
5	ಕಾರ್ಯವಿಧಾನ ವ್ಯುತ್ಥಲ ಕಂಡುಬಂದಿರುವ ಪ್ರಕರಣಗಳ ಅನರ್ಹತೆವಾರು ಪಟ್ಟಿ	114
6	ಕಾರ್ಯವಿಧಾನ ವ್ಯುತ್ಥಲ ಕಂಡುಬಂದಿರುವ ಪ್ರಕರಣಗಳ ಪಟ್ಟಿ	2
7	ಕಡತ ಲಭ್ಯವಿಲ್ಲದೇ, ಅರ್ಜಿ ವಹಿಯಲ್ಲಿ ನಮೂದಿಲ್ಲದೇ, ಸಮೀತಿಯಲ್ಲಿ ಮಂಡಿಸದೇ ಪಹಣಿ ನಮೂದಾದ ಪ್ರಕರಣಗಳ ಪಟ್ಟಿ	3
8	ಪ್ರಕರಣವಾರು ವಿವರವಾದ ವರದಿಯ ಪ್ರತಿ	3922
9	ಭೂದಾಖಲೆಗಳ ಸಹಾಯಕ ನಿರ್ದೇಶಕರಿಂದ ಜಮೀನಿನ ತರಹ ಮತ್ತು ಆಕಾರಬಂದಿನ ವಿಸ್ತೀರ್ಣದ ಬಗ್ಗೆ ಪಡೆದ ಮಾಹಿತಿ	59
10	ಭೂದಾಖಲೆಗಳ ಸಹಾಯಕ ನಿರ್ದೇಶಕರಿಂದ ನಿರ್ಭಂದಿತ ಅಂತರದ ಬಗ್ಗೆ ಪಡೆದ ಮಾಹಿತಿ (ನಕ್ಷೆ)	1
11	ತಹಶೀಲ್ದಾರರಿಂದ ಪಡೆದ ಭೂಮಿ ತಂತ್ರಾಶದಲ್ಲಿ ಲಗತ್ತಿಸಿರುವ ಆದೇಶಪ್ರತಿಯ ಮಾಹಿತಿ	867
12	ತಹಶೀಲ್ದಾರರಿಂದ ಪಡೆದ ಹಾಜರುಪಡಿಸದೇ ಇರುವ ಕಡತಗಳ ಪಟ್ಟಿ	32
13	ಅರಣ್ಯ ಇಲಾಖೆಯಿಂದ ಪಡೆದ ವಿವಿಧ ಪ್ರಕಾರದ ಅರಣ್ಯ ಭೂಮಿಯ ಬಗೆಗಿನ ಮಾಹಿತಿ	113
14	ತನಿಗೆ ಸಂಬಂಧಿಸಿದಂತೆ ನಮೂದಿಸಿರುವ ಆದೇಶಗಳ ಪ್ರತಿ	10
15	ಅರಣ್ಯ ಇಲಾಖಾ ಭೂಮಿಯ ಒತ್ತುವರಿಯ ಬಗ್ಗೆ ದಿಶಾಂಕ ಉಪಗ್ರಹ ನಕ್ಷೆ	13
16	ತನಿಖೆಯ ಸಮಯದಲ್ಲಿ ತನಿಖಾ ತಂಡವು ಜಿಲ್ಲಾಡಳಿತ ಮತ್ತು ಇತರ ಇಲಾಖೆಗಳಿಗೆ ನೀಡಿದ ಮನವಿಗಳು	8
17	ಪಹಣಿ ವಿಸ್ತೀರ್ಣಕ್ಕೆ ಸಂಬಂಧಿಸಿದ ಮಾಹಿತಿಯನ್ನು ತಹಶೀಲ್ದಾರರಿಂದ ಮತ್ತು ಆಕಾರಬಂದು ಹಾಗೂ ಜಮೀನಿನ ತರಹ (ಕರ್ಡಾ) ಸಂಬಂಧಿಸಿದ ಮಾಹಿತಿಯನ್ನು ಭೂದಾಖಲೆಗಳ ಸಹಾಯಕ ನಿರ್ದೇಶಕರಿಂದ ಮಿಂಚಂಚೆಯ ಮೂಲಕ ಪಡೆಯಲಾಗಿದೆ.	ಮಿಂಚಂಚೆ ಮೂಲಕ
18	ಎಲ್ಲ ಪ್ರಕರಣಗಳಿಗೆ ಸಂಬಂಧಿಸಿದಂತೆ ಪ್ರಕರಣವಾರು ಮತ್ತು ವಿಷಯವಾರು ಸಂಗ್ರಹಿಸಿದ ವಿವರವಾದ ಮಾಹಿತಿಯ ಪ್ರತಿಯನ್ನು ಮಿಂಚಂಚೆಯ ಮೂಲಕ Excel Format ನಲ್ಲಿ ರವಾನಿಸಲಾಗಿದೆ ಇದರಿಂದ ವಿವಿಧ ಸಂಯೋಜನೆಯನ್ನು (permutation and combination) ಬಳಸಿ ಹೆಚ್ಚಿನ ಮಾಹಿತಿಯನ್ನು ಪಡೆಯಬಹುದಾಗಿದೆ.	ಮಿಂಚಂಚೆ ಮೂಲಕ
19	ಸಕ್ಷಮ ಪ್ರಾಧಿಕಾರದಿಂದ ಹಿಂದಿರುಗಿಸಿದ ಕಡತಗಳ ಪಟ್ಟಿ	9
20	ತಹಶೀಲ್ದಾರರು ನೀಡಿದ ಕಡತ ನಿರ್ವಹಿಸಿದ ನೌಕರರ ಮಾಹಿತಿ	72
21	ತಹಶೀಲ್ದಾರರು ಮುಡಿಗರೆ ಇವರಿಂದ ಪಡೆದ ಲಾಗಿನ್ ಮಾಹಿತಿ	7
22	ತಹಶೀಲ್ದಾರರು ಮುಡಿಗರೆ ಇವರಿಂದ ಪಡೆದ ಎಲ್ ಎನ್ ಡಿ ಮತ್ತು ಆರ್ ಆರ್ ಟಿ ವಿಷಯ ನಿರ್ವಹಕರ ಮಾಹಿತಿ	3

CONFIDENTIAL

23	ಕಾರ್ಯನಿರ್ವಹಿಸಿದ ತಹಶೀಲ್ದಾರರ ಮತ್ತು ಭೂ ಸಕ್ರಮೀಕರಣ ಸಮೀತಿ ಅಧ್ಯಕ್ಷರ ಮತ್ತು ಸದಸ್ಯರ ಮಾಹಿತಿ	5
24	ಸಕ್ಷಮ ಪ್ರಾಧಿಕಾರದಿಂದ ಹಿಂದಿರುಗಿಸಿದ ಆದೇಶಗಳು (ನಿದರ್ಶನ)	58

ತನಿಖೆಯ ಸಮಯದಲ್ಲಿ ಆಗತ್ಯ ಸಹಕಾರವನ್ನು ನೀಡಿದ ತಾಲ್ಲೂಕು ಕಛೇರಿ ಸಿಬ್ಬಂದಿ, ತಹಶೀಲ್ದಾರರು, ಭೂಮಿ ಸಮಾಲೋಚಕರೊಂದಿಗೆ ಪ್ರತ್ಯಕ್ಷವಾಗಿ ಅಥವಾ ಪರೋಕ್ಷವಾಗಿ ಕಾರ್ಯನಿರ್ವಹಿಸಿದವರ ಸೇವೆಯನ್ನು ತನಿಖಾ ತಂಡವು ಸ್ಮರಿಸುತ್ತದೆ. ಜಿಲ್ಲಾಡಳಿತದ ವತಿಯಿಂದ ನೀಡಿದ ಸಹಕಾರ ಮತ್ತು ಜಿಲ್ಲಾಧಿಕಾರಿಗಳು, ಅಪರ ಜಿಲ್ಲಾಧಿಕಾರಿಗಳು, ಉಪವಿಭಾಗಾಧಿಕಾರಿಗಳು ಕಾಲಕಾಲಕ್ಕೆ ನೀಡಿದ ಸಲಹೆ ಸೂಚನೆಗಳಿಗೆ ತನಿಖಾ ತಂಡವು ರುಣಿಯಾಗಿರುತ್ತದೆ.

ಮಾನ್ಯ ಆಯುಕ್ತರು ಕಂದಾಯ ಇಲಾಖೆ ಮತ್ತು ಮಾನ್ಯ ಸರ್ಕಾರದ ಪ್ರಧಾನ ಕಾರ್ಯದರ್ಶಿಗಳು, ಕಂದಾಯ ಇಲಾಖೆ ಅವರು ಕಾಲಕಾಲಕ್ಕೆ ನೀಡಿದ ಸೂಚನೆಯಂತೆ ವರದಿಯನ್ನು ತಯಾರಿಸಲಾಗಿದ್ದು, ವರದಿಯನ್ನು ತಯಾರಿಸಲು ಮಾನ್ಯರ ನಿರ್ದೇಶನಗಳು ಅತ್ಯಂತ ಪ್ರಮುಖವಾಗಿರುತ್ತವೆ. ಕೆಲಸದ ಒತ್ತಡ ನಡುವೆಯೂ ಸಮಯವನ್ನು ನೀಡಿ ತನಿಖಾ ತಂಡದ ಸದಸ್ಯರಿಗೆ ಅತ್ಯಮೂಲ್ಯವಾದ ಕಲಿಕಾ ಅವಕಾಶವನ್ನು ಮಾನ್ಯರು ನೀಡಿರುತ್ತಾರೆ. ತನಿಖಾ ತಂಡವು ಮಾನ್ಯರಿಗೆ ಆಭಾರಿಯಾಗಿದೆ.


ತನಿಖಾ ತಂಡದ ಪರವಾಗಿ