



ಕರ್ನಾಟಕ ವಿಧಾನ ಪರಿಷತ್ತು

ಚುಕ್ಕೆ ಗುರುತಿನ ಪ್ರಶ್ನೆ ಸಂಖ್ಯೆ	648
ಸದಸ್ಯರ ಹೆಸರು	ಶ್ರೀ ಮುನಿರಾಜುಗೌಡ ಪಿ.ಎಂ. (ವಿಧಾನ ಸಭೆಯಿಂದ ಚುನಾಯಿತರಾದವರು)
ಉತ್ತರಿಸಬೇಕಾದ ದಿನಾಂಕ	21.02.2023.
ಉತ್ತರಿಸುವ ಸಚಿವರು	ಗಣಿ ಮತ್ತು ಭೂವಿಜ್ಞಾನ ಹಾಗೂ ಮಹಿಳಾ ಮತ್ತು ಮಕ್ಕಳ ಅಭಿವೃದ್ಧಿ ಮತ್ತು ವಿಕಲಚೇತನರ, ಹಿರಿಯ ನಾಗರಿಕರ ಸಬಲೀಕರಣ ಸಚಿವರು.

ಕ್ರ. ಸಂ.	ಪ್ರಶ್ನೆ	ಉತ್ತರ
ಅ)	ಸುರಕ್ಷಿತ ಕಲ್ಲು ಗಣಿಗಾರಿಕೆಯ ವಲಯ ಎಂದು ಯಾವ ಆಧಾರದ ಮೇಲೆ ಘೋಷಿಸಲಾಗುತ್ತದೆ; ಇದಕ್ಕೆ ಇರುವ ಮಾನದಂಡಗಳೇನು;	<p>ರಾಜ್ಯದಲ್ಲಿ ಕಲ್ಲು ಗಣಿಗಾರಿಕೆಯ ಸಂಬಂಧ ಸುರಕ್ಷಿತ ವಲಯವನ್ನು ಘೋಷಿಸಲು ನಿಯಮಗಳಲ್ಲಿ ಉಲ್ಲೇಖವಿರುವುದಿಲ್ಲ. ಆದ್ದರಿಂದ ಯಾವುದೇ ಕಲ್ಲು ಗಣಿಗಾರಿಕೆ ಸುರಕ್ಷಿತ ವಲಯಗಳು ಘೋಷಣೆಯಾಗಿರುವುದಿಲ್ಲ.</p> <p>ಕರ್ನಾಟಕ ಉಪಖನಿಜ ರಿಯಾಯಿತಿ ನಿಯಮಗಳು, 1994 ರ ನಿಯಮ 6(2) ರಂತೆ ಸ್ಪೋಟಕ ಬಳಸಿ ಕಲ್ಲು ಗಣಿಗಾರಿಕೆ ನಡೆಸಲು ಸಾರ್ವಜನಿಕ ರಚನೆಗಳಾದ ರೈಲ್ವೆ, ಲೈನ್, ಕೆರೆ, ಸಾರ್ವಜನಿಕ ರಸ್ತೆ, ಕಾಲುವೆ ಅಥವಾ ಸಾರ್ವಜನಿಕ ಕಟ್ಟಡಗಳಿಂದ 200 ಮೀಟರ್ ಸುರಕ್ಷಿತ ಅಂತರ ಹಾಗೂ ಸ್ಪೋಟಕ ರಹಿತ-ಗಣಿಗಾರಿಕೆಗೆ 50 ಮೀಟರ್ ಸುರಕ್ಷಿತ ಅಂತರ ಕಾಯ್ದಿರಿಸಬೇಕಾಗಿರುತ್ತದೆ.</p> <p>ಸ್ಪೋನ್ ಕ್ರಷರ್ ಘಟಕ ಸ್ಥಾಪನೆಗೆ ಲೈಸೆನ್ಸ್ ನೀಡಲು ಕರ್ನಾಟಕ ಕಲ್ಲುಪುಡಿ ಮಾಡುವ ಘಟಕಗಳ ನಿಯಂತ್ರಣ ಅಧಿನಿಯಮ, 2011ರ ಪ್ರಕರಣ 6 ರಲ್ಲಿ ನಿಗದಿಪಡಿಸಿರುವ ಮಾನದಂಡಗಳನುಸಾರ ಸ್ಪೋನ್ ಕ್ರಷರ್ ಘಟಕ ಸ್ಥಾಪನೆಗೆ ಸುರಕ್ಷಿತ ವಲಯವನ್ನು ಗುರುತಿಸಲಾಗುತ್ತದೆ.</p> <p>ಮಾನದಂಡಗಳ ವಿವರ ಕೆಳಕಂಡಂತಿದೆ:</p> <ol style="list-style-type: none"> <li>1. ಸ್ಪೋನ್ ಕ್ರಷರ್ ಘಟಕ ಸ್ಥಾಪನೆ ಉದ್ದೇಶಿತ ಪ್ರದೇಶವು ರಾಷ್ಟ್ರೀಯ ಹೆದ್ದಾರಿ ಅಥವಾ ರಾಜ್ಯ ಹೆದ್ದಾರಿಯಿಂದ 200 ಮೀಟರ್, ಜಿಲ್ಲಾ ರಸ್ತೆಗಳಿಂದ 100 ಮೀಟರ್, ಇತರೆ ರಸ್ತೆಗಳಿಂದ 50 ಮೀಟರ್, ಕಂದಾಯ ಗ್ರಾಮ, ದೇವಸ್ಥಾನ, ಶಾಲೆಗಳಿಂದ 500 ಮೀಟರ್ ಅಂತರವನ್ನು ಹೊಂದಿರಬೇಕಾಗಿರುತ್ತದೆ.</li> <li>2. ಸ್ಪೋನ್ ಕ್ರಷರ್ ಘಟಕ ಸ್ಥಾಪನೆ ಸುರಕ್ಷಿತ ವಲಯ ಘೋಷಣೆ ಸಂಬಂಧ ಕಂದಾಯ, ಅರಣ್ಯ, ಗಣಿ ಮತ್ತು ಭೂವಿಜ್ಞಾನ ಇಲಾಖೆ ಹಾಗೂ ಕರ್ನಾಟಕ ರಾಜ್ಯ ಪರಿಸರ ಮಾಲಿನ್ಯ ನಿಯಂತ್ರಣ ಮಂಡಳಿ ಅಧಿಕಾರಿಗಳು ಕ್ರಷರ್ ಪರವಾನಗಿ ಕೋರಿ ಸಲ್ಲಿಸಿರುವ ಅರ್ಜಿ ಪ್ರದೇಶವನ್ನು -</li> </ol>

		<p>-ಜಂಟಿ ಸ್ಥಳ ಪರಿಶೀಲನೆ ನಡೆಸಿ ಮೇಲೆ ತಿಳಿಸಿರುವ ಮಾನದಂಡಗಳನ್ನು ಪೂರೈಸಿದ ಸಂದರ್ಭದಲ್ಲಿ ಸುರಕ್ಷಿತ ವಲಯ ಘೋಷಣೆಗೆ ಜಿಲ್ಲಾ ಕಲ್ಯಾಣಾಭಿವೃದ್ಧಿ ಮತ್ತು ನಿರೀಕ್ಷಾ ಮತ್ತು ನಿಯಂತ್ರಣಾ ಪ್ರಾಧಿಕಾರಕ್ಕೆ ಶಿಫಾರಸ್ಸು ಮಾಡಲಾಗುತ್ತದೆ.</p> <p>3. ಜಿಲ್ಲಾ ಕಲ್ಯಾಣಾಭಿವೃದ್ಧಿ ಮತ್ತು ನಿರೀಕ್ಷಾ ಮತ್ತು ನಿಯಂತ್ರಣಾ ಪ್ರಾಧಿಕಾರದಿಂದ ಅರ್ಜಿ ಪ್ರದೇಶವನ್ನು ಕ್ರಷರ್ ಸುರಕ್ಷಿತ ವಲಯವೆಂದು ಘೋಷಿಸಿ ಅಧಿಸೂಚನೆ ಹೊರಡಿಸಿ, ನಮೂನೆ-ಬಿ1 ರಲ್ಲಿ ಅನುಪಾಲನಾ ಪ್ರಮಾಣ ಪತ್ರ ನೀಡಲಾಗುವುದು.</p>
<p>ಆ)</p>	<p>ಚಿಕ್ಕಬಳ್ಳಾಪುರ ಜಿಲ್ಲೆಯಲ್ಲಿ ಎಷ್ಟು ಸ್ಥಳಗಳನ್ನು ಸುರಕ್ಷಿತ ಕಲ್ಯಾಣಾಭಿವೃದ್ಧಿ ಮತ್ತು ನಿರೀಕ್ಷಾ ಮತ್ತು ನಿಯಂತ್ರಣಾ ಪ್ರಾಧಿಕಾರ ವಲಯ ಎಂದು ಘೋಷಿಸಲಾಗಿದೆ; ಅವು ಯಾವುವು; (ತಾಲ್ಲೂಕುವಾರು ವಿವರ ನೀಡುವುದು)</p>	<p>ಚಿಕ್ಕಬಳ್ಳಾಪುರ ಜಿಲ್ಲೆಯಲ್ಲಿ ಪ್ರಸ್ತುತ, 118 ಕಟ್ಟಡ ಕಲ್ಯಾಣಾಭಿವೃದ್ಧಿ ಮತ್ತು ನಿರೀಕ್ಷಾ ಮತ್ತು ನಿಯಂತ್ರಣಾ ಪ್ರಾಧಿಕಾರ ಶಿಲೆ, 01 ಲ್ಯಾಟರ್ನೆಟ್ ಉಪಖನಿಜ ಹಾಗೂ 03 ಕ್ಲೇ ಉಪಖನಿಜ ಕಲ್ಯಾಣಾಭಿವೃದ್ಧಿ ಮತ್ತು ನಿರೀಕ್ಷಾ ಮತ್ತು ನಿಯಂತ್ರಣಾ ಪ್ರಾಧಿಕಾರ ಚಾಲ್ತಿಯಲ್ಲಿರುತ್ತವೆ.</p> <p>ಕಲ್ಯಾಣಾಭಿವೃದ್ಧಿ ಮತ್ತು ನಿರೀಕ್ಷಾ ಮತ್ತು ನಿಯಂತ್ರಣಾ ಪ್ರಾಧಿಕಾರ ಸಂಬಂಧ ಯಾವುದೇ ಸುರಕ್ಷಿತ ವಲಯಗಳನ್ನು ಘೋಷಿಸಿರುವುದಿಲ್ಲ.</p> <p>ಸ್ಟೋನ್ ಕ್ರಷರ್ ಘಟಕ ಸ್ಥಾಪನೆಗೆ ಲೈಸೆನ್ಸ್ ನೀಡಲು ಕರ್ನಾಟಕ ಕಲ್ಯಾಣಾಭಿವೃದ್ಧಿ ಮತ್ತು ನಿರೀಕ್ಷಾ ಮತ್ತು ನಿಯಂತ್ರಣಾ ಪ್ರಾಧಿಕಾರ ಘಟಕಗಳ ನಿಯಂತ್ರಣ ಅಧಿನಿಯಮ, 2011 ಹಾಗೂ ಕರ್ನಾಟಕ ಕಲ್ಯಾಣಾಭಿವೃದ್ಧಿ ಮತ್ತು ನಿರೀಕ್ಷಾ ಮತ್ತು ನಿಯಂತ್ರಣಾ ಪ್ರಾಧಿಕಾರ ನಿಯಮಗಳು, 2012 ರಂತೆ 119 ಸ್ಟೋನ್ ಕ್ರಷರ್ ಸುರಕ್ಷಿತ ವಲಯಗಳನ್ನು ಗುರುತಿಸಲಾಗಿದೆ.</p> <p>ತಾಲ್ಲೂಕುವಾರು ವಿವರಗಳನ್ನು <b>ಅನುಬಂಧ- 01</b> ರಲ್ಲಿ ನೀಡಲಾಗಿದೆ.</p>
<p>ಇ)</p>	<p>ಚಿಕ್ಕಬಳ್ಳಾಪುರದ ಚಿಕ್ಕನಾಗವಲ್ಲಿ ಗ್ರಾಮದ ಸರ್ವೆ ನಂ-43 ಅನ್ನು ಯಾವಾಗ ಸುರಕ್ಷಿತ ಗಣಿಗಾರಿಕಾ ವಲಯ ಎಂದು ಘೋಷಿಸಲಾಯಿತು; ಅದಕ್ಕಾಗಿ ಕಂದಾಯ ಇಲಾಖೆಯವರು ನೀಡಿರುವ ಮಾಹಿತಿ ಹಾಗೂ ದೃಢೀಕರಣಗಳ ಪ್ರತಿಯನ್ನು ನೀಡುವುದು;</p>	<p>ಚಿಕ್ಕಬಳ್ಳಾಪುರ ಜಿಲ್ಲಾ ವ್ಯಾಪ್ತಿಯ ಚಿಕ್ಕನಾಗವಲ್ಲಿ ಗ್ರಾಮದ ಸರ್ವೆ ನಂ. 43 ನ್ನು ಕಲ್ಯಾಣಾಭಿವೃದ್ಧಿ ಮತ್ತು ನಿರೀಕ್ಷಾ ಮತ್ತು ನಿಯಂತ್ರಣಾ ಪ್ರಾಧಿಕಾರ ಸುರಕ್ಷಿತ ಗಣಿಗಾರಿಕಾ ವಲಯ ಎಂದು ಘೋಷಿಸಿರುವುದಿಲ್ಲ.</p> <p>ಚಿಕ್ಕಬಳ್ಳಾಪುರ ಜಿಲ್ಲೆ ಮತ್ತು ತಾಲ್ಲೂಕು, ಚಿಕ್ಕನಾಗವಲ್ಲಿ ಗ್ರಾಮ ವ್ಯಾಪ್ತಿಯ ಸರ್ವೆ ನಂ. 43ರಲ್ಲಿ 17 ಕಟ್ಟಡ ಕಲ್ಯಾಣಾಭಿವೃದ್ಧಿ ಮತ್ತು ನಿರೀಕ್ಷಾ ಮತ್ತು ನಿಯಂತ್ರಣಾ ಪ್ರಾಧಿಕಾರ ಮಂಜೂರು ಮಾಡಲಾಗಿರುತ್ತದೆ. ಸದರಿ ಕಲ್ಯಾಣಾಭಿವೃದ್ಧಿ ಮತ್ತು ನಿರೀಕ್ಷಾ ಮತ್ತು ನಿಯಂತ್ರಣಾ ಪ್ರಾಧಿಕಾರ ಗುತ್ತಿಗೆಗಳ ಮಂಜೂರಾತಿಗೆ ಸಂಬಂಧಿಸಿದಂತೆ ಕಂದಾಯ ಇಲಾಖೆಯಿಂದ ನೀಡಿರುವ ನಿರೀಕ್ಷಾ ಮತ್ತು ನಿಯಂತ್ರಣಾ ಪತ್ರಗಳ ವಿವರಗಳನ್ನು <b>ಅನುಬಂಧ-02</b>ರಲ್ಲಿ ನೀಡಲಾಗಿದೆ.</p>

<p>ಈ) ಒಂದು ಪಟ್ಟಾ ಜಮೀನು ಕಲ್ಲು ಗಣಿಗಾರಿಕೆಗೆ ಪರಿವರ್ತನೆಯಾಗಿದ್ದು, ಸದರಿ ಜಮೀನು ಸುರಕ್ಷಿತ ಕಲ್ಲು ಗಣಿಗಾರಿಕಾ ಪ್ರದೇಶ ಎಂದು ಘೋಷಿಸಲಾಗಿದ್ದರೂ ಸಹ ಕಂದಾಯ ಇಲಾಖೆಯಿಂದ ನಿರಾಕ್ಷೇಪಣಾ ಪತ್ರದ ಅವಶ್ಯಕತೆಯಿದೆಯೇ;</p>	<p>ಹೌದು. ಕರ್ನಾಟಕ ಉಪಖನಿಜ ರಿಯಾಯಿತಿ (ತಿದ್ದುಪಡಿ) ನಿಯಮಗಳು, 2016 ರ ನಿಯಮ 32 ರಂತೆ ಪಟ್ಟಾ ಜಮೀನಿನಲ್ಲಿ ಗುತ್ತಿಗೆ ಮಂಜೂರು ಮಾಡುವ ಪೂರ್ವದಲ್ಲಿ ಸದರಿ ನಿಯಮಗಳ ನಿಯಮ 8(5) ರಂತೆ ಕಂದಾಯ ಹಾಗೂ ಅರಣ್ಯ ಇಲಾಖೆಯ ನಿರಾಕ್ಷೇಪಣಾ ಪತ್ರಗಳು ಅವಶ್ಯಕವಾಗಿರುತ್ತದೆ.</p>
<p>ಉ) ಕಂದಾಯ ಇಲಾಖೆಯಿಂದ ನಿರಾಕ್ಷೇಪಣಾ ಪತ್ರ ಗಣಿಗಾರಿಕಾ ಇಲಾಖೆಗೆ ನೀಡಲು ಅನಗತ್ಯ ಕ್ರಮ ವಿಳಂಬ ಮಾಡಿದಲ್ಲಿ ಸದರಿ ಪ್ರಕರಣಗಳ ಬಗ್ಗೆ ಸರ್ಕಾರ ಕೈಗೊಳ್ಳುವ ಕ್ರಮವೇನು?</p>	<p>ಕರ್ನಾಟಕ ಉಪಖನಿಜ ರಿಯಾಯಿತಿ (ತಿದ್ದುಪಡಿ) ನಿಯಮಗಳು, 2016 ರ ನಿಯಮ 32 ರಂತೆ ಪಟ್ಟಾ ಜಮೀನಿನಲ್ಲಿ ಗುತ್ತಿಗೆ ಮಂಜೂರು ಮಾಡುವ ಪೂರ್ವದಲ್ಲಿ ನಿಯಮ 8(5) ರಂತೆ ಕಂದಾಯ ಹಾಗೂ ಅರಣ್ಯ ಇಲಾಖೆಗಳ ನಿರಾಕ್ಷೇಪಣಾ ಪತ್ರವನ್ನು ಪಡೆಯಬೇಕಾಗಿರುತ್ತದೆ. ಕಂದಾಯ ಇಲಾಖೆಯಿಂದ ನಿರಾಕ್ಷೇಪಣಾ ಪತ್ರ ನೀಡಲು ವಿಳಂಬವಾಗಿದ್ದಲ್ಲಿ ಸಂಬಂಧಿಸಿದ ಜಿಲ್ಲೆಯ ಜಿಲ್ಲಾಧಿಕಾರಿಗಳ ಅಧ್ಯಕ್ಷತೆಯ ಜಿಲ್ಲಾ ಟಾಸ್ಕ್ ಫೋರ್ಸ್ (ಗಣಿ) ಸಮಿತಿಯಲ್ಲಿ ಅಗತ್ಯ ಕ್ರಮ ಕೈಗೊಳ್ಳಲಾಗುತ್ತದೆ.</p>

ಸಂಖ್ಯೆ ಸಿಐ-ಎಂಎಂಎನ್/44/2023



(ಆಚಾರ್ ಹಾಲಪ್ಪ ಬಸಪ್ಪ)

ಗಣಿ ಮತ್ತು ಭೂವಿಜ್ಞಾನ ಹಾಗೂ  
ಮಹಿಳಾ ಮತ್ತು ಮಕ್ಕಳ ಅಭಿವೃದ್ಧಿ ಮತ್ತು  
ವಿಕಲಚೇತನರ, ಹಿರಿಯ ನಾಗರಿಕರ  
ಸಬಲೀಕರಣ ಸಚಿವರು.

**CURRENTLY EXISTING CRUSHERS IN CHIKKABALLAPURA DISTRICT**

SL NO	NAME OF UNIT AND ADDRESS	TALUK	VILLAGE	SURVEY NUMBER	EXTENT (in A/G)	TYPE OF LAND	DATE OF ISSUE
1	2	3	4	5	6	7	8
1	M/s Shobha Enterprises Sri R. Ashok Kumar s/o Late. R Raghava Rao, # 68, Bank Colony, V.V.Puram, Extension, Gowribidanuru-561208, Chikkaballapur	Gowribidanur	Arasalabande	56	10-00	Government	25/01/2018
2	M/s NRL Enterprises, (Prop : Shree R.Suresh Kumar). Murugamalla Village and Post, Chinthamani Taluk, Chikkaballapura District	Chintamani	Murugamalla	40	2-00	Government	13/03/2018
3	Sree S.L.V.Stone Crusher, Survey No.71/12, Shinganahalli, Somenahalli Hobli, Gudibande Taluk, Chikkaballapura District	Gudibande	Singanahalli	71/12	1-10	Private	20/06/2018
4	M/s Nikhil Enterprises, Prop. Smt. Munirathamma, W/o Rajanna, Kannuru, # Sy.no - 99, Kannuru Near, S.L.N.Hollow Block, Bengaluru - East - 562149	Chintamani	Murugamalla	40	2-00	Government	20/06/2018
5	M/s Kailash Stones, Sy.no - 116 & 117, Nandanagenahalli Village, Mandikal Hobli, Chikkaballapura Taluk & District	Chikkaballapura	Nanda nagenahalli	116 & 117	2-04 1-23	Private	31/01/2019
6	M/s Shiva Stone Crushers, Nandanagenahalli Village, Chikkaballapur Taluk.	Chikkaballapura	Nanda nagenahalli	119/2	1-00	Private	01/02/2019
7	Sree Laghumamma Devi Stone Crusher Varlakonda Village, Gudibande Taluk Chikkaballapura District	Gudibande	Varlakonda	324	1-00	Private	23/03/2019
8	Smt Saraswathi Stone Crusher Smt Saraswathi W/o K.Ramesh Yalagalhalli Village Chikkaballapura Taluk & District	Chikkaballapura	Yalagalhalli	404	2-00	Government	23/03/2019
9	M/s Rock Sand Minerals, Gollahalli Village and Taluk, Chikkaballapura Taluk and District	Chikkaballapura	Gollahalli	14/P15	2-00	Private	31/03/2019
10	M/s Gowtham Stone Crusher. Prop : B.Narasimhamurthy, Sy no - 15/2, Kanivenarayanapura Village, Chikkaballapura Taluk & District	Chikkaballapura	Kanive narayanapura	13/2	1-36	Private	03/05/2019
11	M/s Bharathi Rock Products INDIA Pvt Ltd, Sy.No - 09, Kanivenarayanapura Village, Chikkaballapura Taluk & District	Chikkaballapura	Kanive narayanapura	9	5-26	Private	16/05/2019
12	M/s Gowtham Stone Crusher (UNIT - II) Sy no - 15/3, Kanivenarayanapura Village, Chikkaballapura Taluk & District	Chikkaballapura	Kanive narayanapura	15/3	1-09	Private	16/08/2019
13	M/s Diamond M-Sand Stone Crusher, No - 47/2, Yoga Apartment, Basavanagudi, Subbaramachetty Road, Bengaluru - 560004	Chikkaballapura	Chikkanagavalli	52/1, 52/2, 54/1, 54/2, 55, 56/1, 56/2 & 57	1-05	Private	16/08/2019
14	Sri Sumukha Enterprises, Sy.no - 55, Belahalli Cross, Nagawara Road, Yelahanka, Bengaluru - 560064	Gudibande	Varlakonda	168	2-00	Government	09/01/2020
15	M/s Panchami Stone Crusher Shree B.N.Srinivas Sy. No. 15/2, Kanivenarayanapura Village, Nandi Hobli, Chikkaballapura Tq & Dist	Chikkaballapura	Kanive narayanapura	15/2	3-16	Private	29/09/2014

**CURRENTLY EXISTING CRUSHERS IN CHIKKABALLAPURA DISTRICT**

SL NO	NAME OF UNIT AND ADDRESS	TALUK	VILLAGE	SURVEY NUMBER	EXTENT (in A/G)	TYPE OF LAND	DATE OF ISSUE
1	2	3	4	5	6	7	8
16	M/s Lakshmi Venkateshwara Stone Crusher Sy. No. 66/1, Hosahudya Village, Bagepalli Taluk, Chikkaballapur Dist	Bagepalli	Hosahudya	66/1	3-06	Private	01/10/2014
17	M/S Shree Shivanagendra Stone Crusher, Sy.No - 17, Marganahalli Village, Chikkaballapur Taluk and District	Chikkaballapura	Marganahalli	17	2-00	Government	07/01/2015
18	M/S Hari Stone Crusher, Sy.No - 116, Gollahalli Village, Chikkaballapur Taluk and District	Chikkaballapura	Gollahalli	116	4-00	Government	29/01/2015
19	M/s Balaji Stone Crusher Sy. No. 492, Yalagalahalli Village, Chikkaballapur Taluk and Dist	Chikkaballapura	Yalagalahalli	492	3-38	Private	16/12/2014
20	Sri Manjunatha Enterprises Sy. No. 465, Yalagalahalli Village, Peresandra Post, Mandikal Hobli, Chikkaballapur Taluk and Dist	Chikkaballapura	Yalagalahalli	465	1-36	Private	24/11/2014
21	M/S Ashrita Stone Crusher, Prop. Smt. Suneetha W/o M. Bhanu Prakash Chowdari, #28, Suggappa Layout, Behind NES Office, Yelahanka, Bangalore North - 560064	Chikkaballapura	Kanive, narayanapura	79	3-00	Private	31/12/2014
22	M/S Espee Enterprises, Shree Subhash P.Doddannavar, The Occupier, #31, Amara jyothi Layout, Cholanagar, R.T.Nagara Post, Bangalore - 560032	Chikkaballapura	Kanive narayanapura	81	3-00	Private	10/02/2015
23	M/S Samith Crystals, Janatha Quarters, Sonnappanahalli, Bettahalasuru Post, Bangalore North - 562157	Chikkaballapura	Yalagalahalli	465	1-00	Private	23/01/2015
24	M/S Vigneshwara Stone Crusher Survey No.57, Ganganahalli Village Gudibande Taluk, Chikkaballapur District.	Gudibande	Ganganahalli	57	2-00	Private	11/09/2015
25	M/s Besto Mining India Pvt Ltd No. 52/44, 8th Main, 2nd Cross Ganesh Block, Mahalakshmi Layout Bangalore - 560096	Chikkaballapura	Yalagalahalli	450/02	3-06	Private	04/03/2013
26	M/S Venkateshwara Stone Crusher Sri T.Nagareddy S/o Late T.Guruvareddy, Varlakonda (V), Peresandra (P), Gudibande (TQ), Chikkaballapur District.	Chikkaballapura	Yalagalahalli	466	1-00	Private	28/09/2015
27	M/S ACE Project Services , Prop. Sri Madhurakala R.Shetty, No.03, 'sumukha' , 8th Main Road, Malleshpalya, N.T.Sandra, Bangalore - 75	Chikkaballapura	Chikkanagavalli	84/2	1-21	Private	13/10/2015
28	Sree Bhramarasini M. Sanders LLP Shree. G.S. Nagaraj, Partner No.1397, Main Road, B-Block, Gudibande, Gudibande Taluk, Chikkaballapura District.	Chikkaballapura	Janalakunte	Old - 11/P2 New - 24	3-10	Private	28/12/2015
29	M/s MRL Crusher and Asphalts Shree Ahmed Shariff - Proprietor No.404, 4th Cross, 8B, 1st Block, HIRBR Layout, Kalyan Nagar, Bangalore - 560043.	Gudibande	Varlakonda	321	2-00	Private	20/01/2016

**CURRENTLY EXISTING CRUSHERS IN CHIKKABALLAPURA DISTRICT**

SL NO	NAME OF UNIT AND ADDRESS	TALUK	VILLAGE	SURVEY NUMBER	EXTENT (in A/G)	TYPE OF LAND	DATE OF ISSUE
1	2	3	4	5	6	7	8
30	M/S Venkateshwara Enterprises Partner : C.S.Amarnath Sy.no.47, Uppakuntahalli (V), Gudibande (TQ), Chikkaballapur District.	Gudibande	Uppakuntahalli	47	1-35	Private	11/09/2015
31	Sri Chenna keshava Stone Crusher Prop. J.P.Prakash. No.687, E.W.S.707, 4th Phase, 2nd cross, Near Govt School, Yelahanka New Town, Bangalore - 560106.	Chikkaballapura	Yalagalahalli	466	1-36	Private	15/12/2014
32	M/s J.R.B.Stone Crusher, The Proprietor : Smt Umadevi Sy.no.404, Yalagalahalli Village, Mandikal Hobli, Chikkaballapur TQ & Dist	Chikkaballapura	Yalagalahalli	404	2-00	Government	18/12/2015
33	M/S Teja Stone Crusher, Proprietor :- Sri T.S. Ashwathappa S/o Subbarayappa, Teelakuntahalli Village, Gudibande Taluk, Chikkaballapur District.	Gudibande	Varlakonda	286	1-36	Private	04/03/2015
34	Sri Gangadevi Stone Crusher, B. Narendra Kumar, Sy No - 120 & 121, Nandanagenahalli Village, Chikkaballapura Taluk and District	Chikkaballapura	Nanda nagenahalli	120 & 121	0-26 0-35	Private	04/03/2015
35	Sri Madeshwara Stone Crusher S.Palaniswamy, Sy. No - 156/4A2, Kakalachinte Village, Mandikal Hobli, Chikkaballapura Taluk and District	Chikkaballapura	Kakalachinte	156/4A2	1-20	Private	04/09/2020
36	Sri Seetha Bhaireshwara Stone Crushers, T.S.Venkatareddy, Sy no-823, Varlakonda Village, Gudibande Taluk, Chikkaballapura District	Gudibande	Varlakonda	823	2-10	Private	29/08/2015
37	M/s Ravindra Khadi and Gramodyogha Sangha Sy.no. 10/4, Yagavabandlakere Village, Bagepalli Taluk, Chikkaballapura District	Bagepalli	Yaguva bandlakere	10/4	1-00	Private	31/12/2014
38	M/s Manjunatha Stone Crusher, Sri M.Manohar - Proprietor, D.No-1655, 3rd Cross, Kamakshamma Layout, Yelahanka, Bangalore - 560064	Chikkaballapura	Yalagalahalli	404	1.20	Government	20/05/2016
39	M/S Veera Hanuman Stone Crusher, Sri Krishnappa, Proprietor Sy.No.69/3, Chikkanagavalli Village, Chikkaballapur District.	Chikkaballapura	Chikkanagavalli	69/3	2-07	Private	25/06/2016
40	M/s Sri Lakshmi Vignesh Granites Proprietor:- Smt T.Dhanalakshmi W/6 B.A.Vijaya Kumar, Yalagalahalli Village, Mandikal Hobli Chikkaballapura Taluk & District.	Chikkaballapura	Yalagalahalli	404	1-20	Government	04/03/2015
41	M/s Anil Metal Stone Crusher Partner - Venkatanarayana Reddy Yalagalahalli Village, Mandikal Hobli Chikkaballapura Taluk & District.	Chikkaballapura	Yalagalahalli	404	2-00	Government	04/03/2015
42	M/s Venaash stone aggregate LLP, Partner - Shree M.Pradeep No-29 (317), 9th Cross, Mahalakshmi Layout, Bengaluru - 560086	Chikkaballapura	Yalagalahalli	404	2.00	Government	20/04/2016

**CURRENTLY EXISTING CRUSHERS IN CHIKKABALLAPURA DISTRICT**

SL NO	NAME OF UNIT AND ADDRESS	TALUK	VILLAGE	SURVEY NUMBER	EXTENT (in A/G)	TYPE OF LAND	DATE OF ISSUE
1	2	3	4	5	6	7	8
43	M/s Abhinandan Stone Crusher Proprietor: S.N.Srinivas Sy.no-118, Chikkanagavalli Village, Heerenagavalli Post, Mandikal Hobli Chikkaballapura Taluk & District.	Chikkaballapura	Chikkanagavalli	43 (118)	1-20	Private	04/04/2013
44	M/s Rajath Stone Crusher Proprietor: A.Anand Gowda Kanivenarayanapura Village Muddenahalli Post, Nandi Hobli Chikkaballapura Taluk & District.	Chikkaballapura	Kanive narayanapura	39/P39	2-00	Private	29/12/2014
45	Sri Lakshmi Narasimhaswamy Stone Crushers, No.10, 2nd Cross, Srinivasa Garden, RMV 2nd Stage, Nagashettyhalli, Bangalore- 560094	Gudibande	Varlakonda	272	2.00	Private	20/05/2016
46	M/s Pravahi Manufacturing Pvt.Ltd, Director - Smt M.Suneetha Sy No - 26, Janalakunte Village, Mandikal Hobli , Chikkaballapura Taluk	Chikkaballapura	Janalakunte	11/P5	3-00	Private	16/06/2017
47	M/s Turbovent Industries Private Limited, Sri Yashwanth Krishna Paapagiri, Sy.No.14/5, Janalakunte Village, Chikkaballapur Taluk and District.	Chikkaballapura	Janalakunte	14/5	6.23	Private	20/05/2016
48	M/s Shobha Enterprises (UNIT - II) No-29, 10th Cross, Ganesha Block, Nandini Layout, Bangalore - 560096	Gowribidanur	Arasalabande	55	2-00	Government	15/06/2016
49	M/s ECO SAND, Sy.No-25, Janalakunte Village, Chikkaballapur District.	Chikkaballapura	Janalakunte	25	3-00	Private	20/06/2016
50	M/s S.N.R Stone Crusher Smt Y.K.Manjula W/o K.Srinivas Sy no - 31 & 34, Chimarajanahalli Village Chintamani Taluk, Chikkaballapura District	Chintamani	Chimarajanahalli	31 & 34	2-38	Private	10/02/2015
51	M/s Vishwas Construction Industries Pvt Ltd # 80/85, 3rd Main Road, New Tharagupete Bengaluru - 560002	Chikkaballapura	Chikkanagavalli	45/1 to 45/9 46/1 to 46/4	9-21	Private	04/09/2013
52	M/s Sagar Enterprises, Sri K.Manjunathareddy No - 9(3), Chikkanagavalli Village, Mandikal Hobli, Chikkaballapura Taluk & Dist	Gudibande	Varlakonda	168	1-10	Government	06/12/2021
53	M/s Phoenix Minerals, Sy.no - 127, Chikkanagavalli Village, Mandikal Hobli, Chikkaballapura Taluk and District.	Chikkaballapura	Chikkanagavalli	127 (Old No-43)	2-10	Private	06/12/2021
54	M/s Bharath Rocks and Mines Sy.no - 128 & 129, Chikkanagavalli Village, Mandikal Hobli, Chikkaballapura Taluk and District	Chikkaballapura	Chikkanagavalli	128 & 129 (Old No-43)	1-33	Private	06/12/2021
55	M/s Sri Lakshmi Stone Crusher Smt N.Bharathi W/o M.Veeresh, Yalagalahalli Village, Mandikal Hobli, Chikkaballapura Taluk and District	Chikkaballapura	Yalagalahalli	404	1-10	Government	04/03/2013
56	M/s G.T.B Stone Crusher, Smt. H.K Savithri w/o Thyagaraj, D.No. 156, Thyagaraj Layout, Kamnavarinagara, Near Nandashri Kalyana Mantapa, Hoskote, Bangalore Bangal-560114	Chintamani	Narasapura	56	1-00	Private	04/04/2013

**CURRENTLY EXISTING CRUSHERS IN CHIKKABALLAPURA DISTRICT**

SL NO	NAME OF UNIT AND ADDRESS	TALUK	VILLAGE	SURVEY NUMBER	EXTENT (in A/G)	TYPE OF LAND	DATE OF ISSUE
1	2	3	4	5	6	7	8
57	M/s Srinidhi Mines, Sri Bhayyarlal V.Bohra, No.207, 2nd Floor, Elegance Royale, 2nd 'A' cross, Sindhi Colony, J.C.Road, Bangalore - 560002.	Chikkaballapura	Yalagalahalli	464/1	1-39	Private	04/04/2018
58	M/s Ayyappaswamy Stone Crusher Proprietor : Sri K.L.Avilappa Yalagalahalli Village, Mandikal Hobli, Chikkaballapura Taluk and District	Chikkaballapura	Yalagalahalli	404	2-00	Government	21/04/2016
59	Shree Vijayalakshmi Enterprises, Shree N.Sathish S/o Narayanappa, Shree N.Vijayakumar S/o Narayanappa, Sonnappanahalli Village, Jaala Hobli, Bengaluru North Taluk	Gudibande	Varlakonda	922	2-38	Private	10/02/2017
60	M/s S.L.N Stone Crusher, Shree Narasimhamurthy S/o Veeranna, No - 101, Bagaluru Village and Post, Jala Hobli, Bengaluru North - 562149	Chikkaballapura	Chikkanagavalli	78, 79, .80, 81	1-02	Private	13/06/2017
61	M/s Durga Quarries , Sy.No.08, Kategarahalli Village, Beechaganahalli Post, Gudibande Taluk, Chikkaballapur	Gudibande	Kaategarahalli	8	2-00	Private	04/04/2013
62	M/s A.Mahesh Singh Stone Crusher, Asra Point, No - 822, Ground Floor, 80 Feet Road, 8th Block, Koramangala, Bengaluru North - 560095	Chikkaballapura	H.Kurubarahalli	44	5-00	Government	13/06/2017
63	M/s S.M.Stone Crusher, Shree R.Gajendra Babu, No - 18, Kadiganahalli Village, Bettahalasuru Post, Bengaluru North Taluk	Chikkaballapura	Yalagalahalli	477	1-30	Private	22/06/2017
64	M/s Dhriti Stone Crusher, Sy.no - 125/2, Chikkanagavalli Village, Mandikal Hobli, Chikkaballapura Taluk & District	Chikkaballapura	Chikkanagavalli	125/2 (Old Syno-45)	2-04	Private	31/12/2014
65	M/s SASA Stone Pvt Limited "Royal Orchid". No-371, 2nd Floor, 19th Cross, 8th Main Road, Sadashivanagara, Bengaluru - 560080	Chikkaballapura	Chikkanagavalli	23 (Old Syno-43)	2-30	Private	24/03/2022
66	Smt Samatha S.V Stone Crusher Smt Samatha S.V W/o J P Prakash No-687, EWS 707, 4th Phase, 2nd Cross, Near Govt School, Yelahanka New Town Bengaluru - 06	Chikkaballapura	Yalagalahalli	495	2-00	Private	10/05/2022
67	M/s V G S Stone Crusher Partner : Shree B. M Sunil Kumar Sy.no - 36/1, Kanivenarayanapura Village, Nandi Hobli, Chikkaballapura Taluk and District	Chikkaballapura	Kanive narayanapura	36/1	2-30	Private	10/05/2022
68	M/s Shri Nagabhusan Patil Stone Crusher Proprietor : Santhosh, Sy.no - 216/2A, Kallu, Hunnabad Taluk, Bidar District	Gudibande	Varlakonda	206/1 206/2 & 263/2	3-19	Private	10/05/2022
69	M/s SLV Stone Crystals Proprietor : Dhuananjaya.R Sy.no - 125/1 (Old Sy.no - 43) Chikkanagavalli Village, Mandikal Hobli, Chikkaballapura Taluk and District	Chikkaballapura	Chikkanagavalli	125/1	1-06	Private	12/05/2022



**CURRENTLY EXISTING CRUSHERS IN CHIKKABALLAPURA DISTRICT**


SL NO	NAME OF UNIT AND ADDRESS	TALUK	VILLAGE	SURVEY NUMBER	EXTENT (in A/G)	TYPE OF LAND	DATE OF ISSUE
1	2	3	4	5	6	7	8
70	M/s Sri Nandi Industries Sy.no - 52/5, Kanivenarayanapura Village, Nandi Hobli, Chikkaballapura Taluk and District.	Chikkaballapura	Kanive narayanapura	52/5	1-26	Private	29/08/2019
71	M/s Balajee Infratech and Constructions Private Limited, Sy.no - 14/1, Janalakunte Village, Peresandra, Chikkaballapura Taluk and District	Chikkaballapura	Janalakunte	14/1	5-00	Private	10/11/2022
72	M/s Robo Silicon Private Limited Nakshatra Complex, 2nd Floor, Rana Road, Pampa Extension, Kempapura, Hebbala, Bengaluru - 560034	Chikkaballapura	Janalakunte	8/3A1A3	2-20	Private	10/11/2022
73	M/s Shiva Stone Crushers, Partner : Lalji L Patel, Sy.no - 114 and 115, Nandanagenahalli Village, Mandikal Hobli, Chikkaballapura Taluk & District	Chikkaballapura	Nanda nagenahalli	114 & 115	1-14 0-19	Government Private	22/12/2022
74	M/s Shree Lakshmi Stone Crusher, Partner : Sree G.S Manjunath, No-3A, Bhuvaneshwari Nagara, Dasarahalli Main Road, Yelahanka, Bengaluru - 24	Gudibande	Varlakonda	319 & 320	1-00 1-38	Private	06/02/2023

**FORM-B ISSUED PENDING FOR FORM-C**

S.No	Crusher Name	Taluk	Village	Sy.no	Date of Issued	Extent in acres	Type of Land
1	2	3	4	5	6	7	8
1	M/S Vinayaka Enterprises	Chikkaballapura	Yalagalahalli	465	13.03.2014	1.00	Private Land
2	M/S J.K.Suppliers	Chikkaballapura	Reddyhalli	21, 22, 20/2, 121, 29, 37/P3, 38/P6, 20/03. 25 & 23	24.04.2014	38.28	Private Land
3	M/S Welcome Stone Crusher	Chikkaballapura	Yalagalahalli	476	24.04.2014	1.00	Private Land
4	M/S Ayyappaswamy Stone Crusher	Chikkaballapura	Yalagalahalli	476	24.04.2014	1.10	Private Land
5	M/S J.R.B Stone Crusher	Chikkaballapura	Yalagalahalli	476	24.04.2014	1.00	Private Land
6	M/S M.M Somashekhar Stone Crusher	Chikkaballapura	H.Kurubarahalli	44	24.04.2014	5.00	Government Land
7	M/S S.S.C Rocksand and Metal Industry	Chikkaballapura	Chikkanagavalli	122, 123 & 124	24.04.2014	3.30	Private Land
8	M/S Beereshwaraswamy Stone crusher	Chinthamani	Muntakadirenahalli	20/P2	24.04.2014	1.00	Private Land
9	Shree Faldu Minerals & Chemicals Pvt.ltd	Chikkaballapura	Janalakunte	14/3	18.07.2014	2.00	Private Land
10	Shree Gokula Stone Crusher	Chikkaballapura	Marappanahalli	119	18.07.2014	4.15	Private Land
11	Shree Anjaneya Swamy Stone Crusher	Chikkaballapura	Naduvanahalli	47	18.07.2014	5.00	Government Land
12	Shree M.B.C.Crusher	Chikkaballapura	Naduvanahalli	47	18.07.2014	4.00	Government Land
13	M/S Adwaita Minerals	Gudibande	Jangalahalli	76/P1	18.07.2014	1.35	Private Land
14	Sri Lakshmi Narasimha Stone Crushers	Chikkaballapura	Kanivenarayanapura	70 & 72	04.08.2014	1.38	Private Land
15	M/S Janapriya RMC Pvt.Ltd (M/S Janapriya Stone Crusher)	Chikkaballapura	Yalagalahalli	476	21.07.2015 14.03.2016	2.10	Private Land
16	M/S Vinayaka Enterprises	Chikkaballapura	Yalagalahalli	491	21.07.2015	3.30	Private Land
17	M/S Hitesh Aadi Rocks	Chikkaballapura	Nandanagenahalli	91/P1	13.08.2015	2.00	Private Land
18	M/S Power Minerals	Chikkaballapura	Nandanagenahalli	94/*	13.08.2015	2.00	Private Land
19	M/S Besto Mining India Pvt.Ltd	Chikkaballapura	Yalagalahalli	404	13.08.2015	5.20	Government Land
20	M/S Annapurneshwari Minerals	Chikkaballapura	Chikkanagavalli	43	13.08.2015	1.30	Private Land
21	M/S Shakun Aggregats	Chikkaballapura	Kanivenarayanapura	39/P6	13.08.2015	3.00	Private Land
22	Sri M.Manohar	Chikkaballapura	Janalakunte	9/2	13.08.2015	6.20	Private Land
23	M/s Adithi Enterprises	Chikkaballapura	Chikkanagavalli	66/1	04.04.2016	2.04	Private Land
24	Sree M.Purushoththam	Gudibande	Varlakonda	287	07.04.2016	1.00	Private Land
25	M/s Lakshmi Narasimha Stone Crusher	Chikkaballapura	Yalagalahalli	436	07.04.2016	1.12	Private Land

**FORM- B1 ISSUED PENDING FOR FORM-C**

S.No	Crusher Name	Taluk	Village	Sy.no	Date of Issued	Extent in acres	Type of Land
1	2	3	4	5	6	7	8
26	Sree M.Varadaraju	Gudibande	Varlakonda	168/P1	03.12.2016	2-00	Private Land
27	Shree Neelakanta Robo Sand	Gudibande	Varlakonda	8	23.06.2017	5-00	Government Land
28	Sree Venkateshwara Stone Crusher	Shidlaghatta	Sadali	72	11.03.2019	2-25	Government Land
29	M/s Vigneshwara Granites	Chikkaballapura	Mandikallu	42	26.08.2019	4-00	Government Land
30	M/s Pragathi Agregates	Gudibande	Varlakonda	168	07.09.2020	1-25	Government Land
31	M/s H.S Enterprises	Gudibande	Pyalachinna ppanahalli	5/2	07.09.2020	2-11	Private Land
32	M/s Sri Keshava Ventures	Shidlaghatta	Iragappanahalli	140	07.09.2020	3-25	Private Land
33	M/s Lakshmi Ramana Petro Services	Chinthamani	Narasapura Kotekallu	01 11	07.09.2020	2-10	Government Land
34	M/s MKB Enterprises	Bagepalli	Gownipalli	64/1, 64/2 64/3	07.09.2020	3-09	Private Land
35	M/s Ashritha Sanders Pvt Ltd	Chikkaballapura	Chikkanagavalli	4	07.09.2020	4-05	Private Land
36	M/s Kaiwara Enterprises LLP	Chinthamani	Perumachanahalli	181	18.12.2020	4-26	Private Land
37	M/s Silver Stone Crushers	Gudibande	Varlakonda	168	19.12.2020	1-10	Government Land
38	Sri Ganapa Enterprises	Gudibande	Varlakonda	168	19.12.2020	1-10	Government Land
39	M/s A1 Sand Crushers	Gudibande	Varlakonda	168	19.12.2020	1-32	Government Land
40	M/s Varshini Stone Crusher	Gudibande	Varlakonda	168	19.12.2020	2-20	Government Land
41	M/s White Sone Crusher	Gudibande	Varlakonda	168	19.12.2020	1-08	Government Land
42	Sri Subramanyeshwara Stone Crusher	Gudibande	Varlakonda	168	19.12.2020	3-00	Government Land
43	Sri Chamundeshwari Stone Crusher	Gudibande	Varlakonda	168	19.12.2020	1-20	Government Land
44	Sri Harihara Stone Crusher	Chikkaballapura	Gollahalli	14	22/04/2021	2-00	Government Land
45	Sri Bhairaveshwara M-Sanders	Chikkaballapura	Chikkanagavalli	118 (Old No - 43)	22/04/2021	1-00	Private Land

  
 Deputy Director (Min. Admn)  
 Dept. of Mines & Geology  
 Bangalore-560001



ಕ್ರ.ಸಂ. 4-02

29

ಕರ್ನಾಟಕ ಸರ್ಕಾರ

ಉಪವಿಭಾಗಾಧಿಕಾರಿಗಳ ಕಾರ್ಯಾಲಯ, ಚಿಕ್ಕಬಳ್ಳಾಪುರ ಉಪವಿಭಾಗ, ಚಿಕ್ಕಬಳ್ಳಾಪುರ.


ಸಂ: ಎಂ.ಐ.ಎನ್: ಸಿಆರ್:023/2014-15

ದಿನಾಂಕ: 19/6/14

ಹಿರಿಯ ಭೂ ವಿಜ್ಞಾನಿಗಳು,  
ಗಣಿ ಮತ್ತು ಭೂ ವಿಜ್ಞಾನ ಇಲಾಖೆ,  
ಚಿಕ್ಕಬಳ್ಳಾಪುರ ರವರಿಗೆ,

ಮಾನ್ಯರ,

ವಿಷಯ: ಚಿಕ್ಕಬಳ್ಳಾಪುರ ತಾಲ್ಲೂಕು ಮಂಡಿಕಲ್ಲು ಹೋಬಳಿ ಚಿಕ್ಕನಾಗವಲ್ಲಿ ಗ್ರಾಮದ ಸ.ನಂ 43ರಲ್ಲಿ 4-30 ಎಕರೆ ಪ್ರದೇಶದಲ್ಲಿ ಮ: ಸಾಸಾ ಸ್ಟೋನ್ ಪ್ರೈಲಿ ರವರು ಕಲ್ಲುಗಣಿ ಗುತ್ತಿಗೆ ಮಂಜೂರಾತಿಗೆ ಅರ್ಜಿ ಸಲ್ಲಿಸಿರುವ ವಿಚಾರ.



1. ತಮ್ಮ ಕಛೇರಿಯ ಪತ್ರ ಸಂ: ಗಭೂಇ :ಹಿಭೂವಿ: ಚಿಖಿವಿ : ಎ.ಕ್ಯೂ.ಎಲ್: 43/2013-14/4061 ದಿನಾಂಕ: 06-03-2014
2. ಸ್ಥಳ ತನಿಖೆ ದಿನಾಂಕ: 19-06-2014

\*\*\*\*\*

ಚಿಕ್ಕಬಳ್ಳಾಪುರ ತಾಲ್ಲೂಕು ಮಂಡಿಕಲ್ಲು ಹೋಬಳಿ, ಚಿಕ್ಕನಾಗವಲ್ಲಿ ಗ್ರಾಮದ ಸ.ನಂ 43ರಲ್ಲಿ 4-30 ಎಕರೆ ಪ್ರದೇಶದಲ್ಲಿ ಕಲ್ಲು ಗಣಿ ಗುತ್ತಿಗೆ ಮಂಜೂರಾತಿಗೆ ಮ: ಸಾಸಾ ಸ್ಟೋನ್ ಪ್ರೈಲಿ ರವರು ತಮ್ಮ ಕಛೇರಿಗೆ ಮನವಿ ಸಲ್ಲಿಸಿದ್ದರ ಮೇರೆಗೆ ಕಂದಾಯ ಇಲಾಖೆಯ ಅಭಿಪ್ರಾಯ ಕೋರಿರುವುದು ಸರಿಯಷ್ಟೆ.

ಪ್ರಸ್ತಾವಿತ ವಿಷಯಕ್ಕೆ ಸಂಬಂಧಿಸಿದಂತೆ ದಿನಾಂಕ: 19-06-2014 ರಂದು ಹಿರಿಯ ಭೂ ವಿಜ್ಞಾನಿಗಳು ಗಣಿ ಮತ್ತು ಭೂ ವಿಜ್ಞಾನ ಇಲಾಖೆ ಚಿಕ್ಕಬಳ್ಳಾಪುರ ರವರೊಂದಿಗೆ ಸಂಬಂಧಪಟ್ಟ ರಾಜಸ್ವ ನಿರೀಕ್ಷಕರು, ತಾಲ್ಲೂಕು ಸರ್ವೆಯರ್, ಗ್ರಾಮ ಲೆಕ್ಕಾಧಿಕಾರಿಗಳವರೊಂದಿಗೆ ಸ್ಥಳ ತನಿಖೆ ಮಾಡಲಾಗಿ, ಸದರಿ ಜಮೀನು ಗಣಕೀಕೃತ ಆರ್.ಟಿ.ಸಿ ಯಂತೆ 'ಖರಾಬು' ಜಮೀನಾಗಿದ್ದು ಇದರಲ್ಲಿ ವಿಸ್ತೀರ್ಣ 263-08 ಎಕರೆ ಜಮೀನಿದ್ದು ಪ್ರಸ್ತುತ ಕಟ್ಟಡದ ಕಲ್ಲುಗಣಿ ಗುತ್ತಿಗೆ ಮಂಜೂರಾತಿಗಾಗಿ ಕೋರಿರುವ ಜಾಗವು ಕಲ್ಲು ಬಂಡೆಯಿಂದ ಆವೃತವಾಗಿರುತ್ತದೆ.

Handwritten signature and date: 19/6/14

ಪ್ರಸ್ತಾಪಿತ ಪ್ರದೇಶದಿಂದ 2 ಕಿ.ಮೀ ಅಂತರದಲ್ಲಿ ಯಾವುದೇ ಗ್ರಾಮಗಳು ಇರುವುದಿಲ್ಲ. ಸದರಿ ಜಮೀನಿನ ಸುತ್ತಲೂ ಯಾವುದೇ ಹಿಡುವಳಿ ಜಮೀನು ಇರುವುದಿಲ್ಲ. ಸದರಿ ಪ್ರದೇಶವು ಯಾವುದೇ ಸಾರ್ವಜನಿಕ ಉದ್ದೇಶಕ್ಕೆ ಕಾಯ್ದಿರಿಸಿರುವುದಿಲ್ಲ. ಸದರಿ ಪ್ರದೇಶದ ಹತ್ತಿರ ಸಾರ್ವಜನಿಕ ಕಟ್ಟಡ, ರೈಲ್ವೆ ಲೈನ್, ಜಲಾಶಯ, ಕೆರೆ, ಕಾಲುವೆ ಇತ್ಯಾದಿ ಯಾವುದೂ ಇರುವುದಿಲ್ಲ. ಪ್ರಸ್ತಾಪಿತ ಜಮೀನು ಕಲ್ಲು ಬಂಡೆಯಿಂದ ಕೂಡಿರುವುದರಿಂದ ಬೇರೆ ಉದ್ದೇಶಗಳಿಗೆ ಯೋಗ್ಯವಾಗಿರುವುದಿಲ್ಲ ಕಲ್ಲುಬಂಡೆ ಗುತ್ತಿಗೆ ಯೋಗ್ಯವಾದ ಪ್ರದೇಶವಾಗಿರುತ್ತದೆ.

ಪ್ರಸ್ತಾಪಿತ ಜೊನ್ನಲಕುಂಟೆ ಗ್ರಾಮದ ಖುಷಿ ಜಮೀನುಗಳು ಉಪ-ನೋಂದಣಾಧಿಕಾರಿಗಳ ಗೈಡ್ ಲೈನ್ ನಂತೆ ಖುಷಿ ಜಮೀನು ಎಕರೆ 1ಕ್ಕೆ ರೂ. . 2,14,000/-ಗಳು ಇರುತ್ತೆ ಹಾಗೂ ಸ್ಥಳೀಯವಾಗಿ ಒಂದು ಎಕರೆ ಖುಷಿ ಜಮೀನು ಸುಮಾರು ರೂ 3,00,000/- ಗಳಿಗೆ ಮಾರಾಟವಾಗಿರುವುದು ವಿಚಾರಣೆಯಿಂದ ತಿಳಿದುಬಂದಿರುತ್ತೆ.


ಚಿಕ್ಕಬಳ್ಳಾಪುರ ತಾಲ್ಲೂಕು ಮಂಡಿಕಲ್ಲು ಹೋಬಳಿ, ಚಿಕ್ಕನಾಗವಲ್ಲಿ ಗ್ರಾಮದ ಸ.ನಂ 43ರಲ್ಲಿ 4-30 ಎಕರೆ (ನಕ್ಷೆಯಲ್ಲಿ ತೋರಿಸಿರುವ) ಪ್ರದೇಶವನ್ನು ಮ: ಸಾಸಾ ಸ್ಟೋನ್ ಪ್ರೈವಿ ರವರಿಗೆ ಕಲ್ಲು ಗಣಿ ಗುತ್ತಿಗೆ ಮಂಜೂರಾತಿ ನೀಡುವ ವಿಚಾರದಲ್ಲಿ ಕಾನೂನು ರೀತ್ಯಾ ಕ್ರಮ ಕೈಗೊಳ್ಳಬಹುದೆಂಬ ಅಭಿಪ್ರಾಯದೊಂದಿಗೆ ವರದಿರನ್ನು ಸಲ್ಲಿಸಿದೆ.


ತಮ್ಮ ನಂಬುಗೆಯ,  
*Hanthalaty*  
ಅಸಿಸ್ಟೆಂಟ್ ಕಮೀಷನರ್, 19/06/14  
ಚಿಕ್ಕಬಳ್ಳಾಪುರ ಉಪವಿಭಾಗ  
ಚಿಕ್ಕಬಳ್ಳಾಪುರ


ಜಂಟಿ ಸ್ಥಳ ತಪಾಸಣಾ ವರದಿ.

ಸನ್ ಎರಡು ಸಾವಿರದ ಹದಿನಾಲ್ಕನೇ ಇಸವಿ ಲೇನ್ ಮಾಹೆ ದಿನಾಂಕ: 19-6-2014 ರಂದು ಚಿಕ್ಕಬಳ್ಳಾಪುರ ಜಿಲ್ಲೆ, ಚಿಕ್ಕಬಳ್ಳಾಪುರ ತಾಲ್ಲೂಕು, ಚಿಕ್ಕನಾಗವಲ್ಲಿ ಗ್ರಾಮದ ಸರ್ವೆ ನಂ. 43ರಲ್ಲಿರುವ ಒಟ್ಟು 4.30 ಎಕರೆ ವಿಸ್ತೀರ್ಣದಲ್ಲಿ ಶ್ರೀ ಮೇಲೆ ಸಾಸಾ ಸ್ಟೋನ್ಸ್ ಎಂಬುವರು ಕಲ್ಲುಗಣಿಗಾರಿಕೆ ಮಾಡುವ ಬಗ್ಗೆ ಸ್ಥಳದ ಜಂಟಿ ತಪಾಸಣಾ ನಡೆಸಿದ್ದು, ಚಿಕ್ಕಬಳ್ಳಾಪುರ ಉಪ ವಿಭಾಗದ ಉಪ ವಿಭಾಗಾಧಿಕಾರಿಗಳು, ಹಿರಿಯ ಭೂ ವಿಜ್ಞಾನಿಗಳು (ಖನಿಜ), ಹಿರಿಯ ಗಣಿ ಮತ್ತು ಭೂ ವಿಜ್ಞಾನ ಇಲಾಖೆ ಮತ್ತು ಚಿಕ್ಕಬಳ್ಳಾಪುರ ಉಪ ವಿಭಾಗದ ಸಹಾಯಕ ಅರಣ್ಯ ಸಂರಕ್ಷಣಾಧಿಕಾರಿಗಳು ನಡೆಸಿದ ಜಂಟಿ ಸ್ಥಳ ತಪಾಸಣಾ ವರದಿಯು ಈ ಕೆಳಗಿನಂತಿರುತ್ತದೆ.

ಉಪ ಅರಣ್ಯ ಸಂರಕ್ಷಣಾಧಿಕಾರಿಗಳು, ಚಿಕ್ಕಬಳ್ಳಾಪುರ ವಿಭಾಗ, ಚಿಕ್ಕಬಳ್ಳಾಪುರ ರವರ ಪತ್ರದ ಸಂಖ್ಯೆಎ4- ಕಲ್ಲುಗಣಿಗುತ್ತಿಗೆ-ಜಿಎಲ್-2880/2013-14, ದಿ 20-03-2014ರಂತೆ ವಲಯ ಅರಣ್ಯಾಧಿಕಾರಿಗಳ, ಚಿಕ್ಕಬಳ್ಳಾಪುರ ವಲಯ, ಚಿಕ್ಕಬಳ್ಳಾಪುರ ರವರು ಅವರ ಸಿಬ್ಬಂದಿಯೊಡನೆ ನಡೆಸಿದ ಪರಿಶೀಲನಾ ವರದಿ ಆಧಾರದ ಮೇರೆಗೆ ಚಿಕ್ಕನಾಗವಲ್ಲಿ ಗ್ರಾಮದ ಸರ್ವೆ ನಂ. 43ರಲ್ಲಿರುವ ಒಟ್ಟು 4.30 ಎಕರೆ ವಿಸ್ತೀರ್ಣವುಳ್ಳ ಈ ಪ್ರದೇಶವು ಯಾವುದೇ ಅರಣ್ಯ ಪ್ರದೇಶಕ್ಕೆ ಸೇರಿರುವುದಿಲ್ಲ. ಈ ಪ್ರದೇಶವು ಯಾವುದೇ ಸೆಕ್ಷನ್-4ರ ಅರಣ್ಯ ಪ್ರದೇಶದಲ್ಲಿ ಬರುವುದಿಲ್ಲ. ಈ ಜಾಗವು ಯಾವುದೇ ಕರ್ನಾಟಕ ಅರಣ್ಯ ಕಾಯ್ದೆ 1963ರ ಕಲಂ 4ರಂತೆ ಫೋಪಣೆ ಮಾಡಲು ಸರ್ಕಾರಕ್ಕೆ ಪ್ರಸ್ತಾವನೆ ಸಲ್ಲಿಸಿರುವುದಿಲ್ಲ ಹಾಗೂ ಪ್ರಕಟಣೆ ಹೊರಡಿಸಿರುವುದಿಲ್ಲ. ಈ ಪ್ರದೇಶವು ರಾಜ್ಯ ಅರಣ್ಯದ ಗಡಿಗೇ ಸುಮಾರು 1.00 ಕಿ.ಮೀಟರ್ ದೂರ ಇರುತ್ತದೆ. ಈ ವ್ಯಾಪ್ತಿಯಲ್ಲಿ ಯಾವುದೇ ಮೀಸಲು ಅರಣ್ಯ ಕೆರೆ ಅರಣ್ಯ ಕಲಂ-4 ಅಧಿಸೂಚಿತ ಅರಣ್ಯ ಪ್ರದೇಶದಲ್ಲಿ ಬರುವುದಿಲ್ಲ ಹಾಗೂ ಯಾವುದೇ ಲ್ಯಾಂಡ್ ಬ್ಯಾಂಕ್ ಪಟ್ಟಿಯಲ್ಲಿ ಸೇರಿರುವುದಿಲ್ಲ. ಈ ಪ್ರದೇಶವು ಡೀಮ್ಡ್ ಫಾರಿಸ್ಟ್ ಪಟ್ಟಿಯಲ್ಲಿ ಸೇರಿರುವುದಿಲ್ಲ ಹಾಗೂ ಈ ಪ್ರದೇಶವು ಕಂದಾಯ ಇಲಾಖೆಯಿಂದ ಅರಣ್ಯ ಇಲಾಖೆಗೆ ವರ್ಗಾಯಿಸಲ್ಪಟ್ಟಿರುವ 'ಸಿ' & 'ಡಿ' ದರ್ಜೆ ಜಮೀನಿನಲ್ಲಿ ಬರುವುದಿಲ್ಲ. ಈ ಪ್ರದೇಶದ ಸುತ್ತ-ಮುತ್ತಲೂ ಡಿ.ಎಲ್.ಡಿ.ಬಿ.ರವರು ಬೆಳೆಸಿದ ನೆಡುತೋಪು ಇರುವುದಿಲ್ಲ. ಸದರಿ ಸ್ಥಳದ ಸುತ್ತ-ಮುತ್ತಲೂ ಶಾಲೆ ಮತ್ತು ಆಸ್ಪತ್ರೆಗಳಿರುವುದಿಲ್ಲ. ಇದರ ಬಗ್ಗೆ ಪರಿಶೀಲಿಸಲಾಗಿ ಮೇಲಿನ ಯಾವುದೇ ಅಂಶಗಳಿಗೆ ಒಳಪಡುವುದಿಲ್ಲ ಎಂಬುದು ಕಂಡು ಬಂದಿದ್ದು, ಇದ್ದ ವಿಷಯದೊಂದಿಗೆ ಮುಂದಿನ ಕ್ರಮಕ್ಕಾಗಿ ತಮ್ಮ ಅವಗಾಹನೆಗೆ ಸಲ್ಲಿಸಲಾಗಿದೆ.

  
ಸಹಾಯಕ ಅರಣ್ಯ ಸಂರಕ್ಷಣಾಧಿಕಾರಿ,  
ಚಿಕ್ಕಬಳ್ಳಾಪುರ ಉಪ ವಿಭಾಗ  
ಚಿಕ್ಕಬಳ್ಳಾಪುರ

  
ಉಪ ವಿಭಾಗಾಧಿಕಾರಿಗಳು 19/6/14  
ಚಿಕ್ಕಬಳ್ಳಾಪುರ ಉಪ ವಿಭಾಗ  
ಚಿಕ್ಕಬಳ್ಳಾಪುರ

  
ಹಿರಿಯ ಭೂ ವಿಜ್ಞಾನಿಗಳು (ಖನಿಜ)  
ಗಣಿ ಮತ್ತು ಭೂ ವಿಜ್ಞಾನ ಇಲಾಖೆ  
ಚಿಕ್ಕಬಳ್ಳಾಪುರ



ಕರ್ನಾಟಕ ಸರ್ಕಾರ

ಅಸಿಸ್ಟೆಂಟ್ ಕಮೀಷನರ್ ರವರ ಕಾರ್ಯಾಲಯ, ಚಿಕ್ಕಬಳ್ಳಾಪುರ ಉಪವಿಭಾಗ, ಚಿಕ್ಕಬಳ್ಳಾಪುರ


ಸಂಖ್ಯೆ: ಎಂ.ಐ.ಎನ್: ಸಿ.ಆರ್: 362/2014-15

ದಿನಾಂಕ: 02-08-2014

ಹಿರಿಯ ಭೂ ವಿಜ್ಞಾನಿಗಳು  
ಗಣಿ ಮತ್ತು ಭೂ ವಿಜ್ಞಾನ ಇಲಾಖೆ,  
ಚಿಕ್ಕಬಳ್ಳಾಪುರ - ರವರಿಗೆ,

ಮಾನ್ಯರೆ,

ವಿಷಯ: ಚಿಕ್ಕಬಳ್ಳಾಪುರ ತಾಲ್ಲೂಕು ಚಿಕ್ಕನಾಗವಲ್ಲಿ ಗ್ರಾಮದ ಸ.ನಂ.43 ರಲ್ಲಿ  
3-00 ಎಕರೆ ಪ್ರದೇಶದಲ್ಲಿ ಶ್ರೀ ಎಸ್.ಕೊಶೋರ್ ರವರು ಕಲ್ಲುಗಣಿ  
ಗುತ್ತಿಗೆ ಮಂಜೂರಾತಿ ಮಾಡಲು ಕೋರಿರುವ ವಿಚಾರದಲ್ಲಿ ಕಂದಾಯ  
ಇಲಾಖೆ ಅಭಿಪ್ರಾಯ ನೀಡುವ ವಿಚಾರ.



ಲಕ್ಷಣ: ತಮ್ಮ ಕಛೇರಿಯ ಪತ್ರ ಸಂ: ಗಭೂಇ:ಹಿಭೂವಿ:ಚಿಖವಿ: ಎಕ್ಸೂಎಲ್:  
305/11-12, 4191 ದಿನಾಂಕ:29.09.2011

\*\*\*\*\*

ಚಿಕ್ಕಬಳ್ಳಾಪುರ ತಾಲ್ಲೂಕು, ಚಿಕ್ಕನಾಗವಲ್ಲಿ ಗ್ರಾಮದ ಸ.ನಂ.43 ರಲ್ಲಿ 3-00 ಎಕರೆ, ಪ್ರದೇಶದಲ್ಲಿ ಕಲ್ಲು ಗಣಿ  
ಗುತ್ತಿಗೆ ಮಂಜೂರಾತಿಗೆ ಕಂದಾಯ ಇಲಾಖೆಯ ಅಭಿಪ್ರಾಯ ಕೋರಿರುವುದು ಸರಿಯಷ್ಟೆ.

ಪ್ರಸ್ತಾವಿತ ವಿಷಯಕ್ಕೆ ಸಂಬಂಧಿಸಿದಂತೆ ದಿನಾಂಕ:28-07-2014 ರಂದು ಹಿರಿಯ ಭೂ ವಿಜ್ಞಾನಿಗಳು ಗಣಿ  
ಮತ್ತು ಭೂ ವಿಜ್ಞಾನ ಇಲಾಖೆ ಚಿಕ್ಕಬಳ್ಳಾಪುರ ರವರೊಂದಿಗೆ ಸಂಬಂಧಪಟ್ಟ ರಾಜಸ್ವ ನಿರೀಕ್ಷಕರು, ತಾಲ್ಲೂಕು  
ಸರ್ವೆಯರ್, ಗ್ರಾಮ ಲೆಕ್ಕಾಧಿಕಾರಿಗಳವರೊಂದಿಗೆ ಸ್ಥಳ ತನಿಖೆ ಮಾಡಲಾಗಿ, ಸದರಿ ಜಮೀನು ಗಣಕೀಕೃತ ಆರ್.ಟಿ.ಸಿ  
ಯಂತೆ 'ಖರಾಬ್' ಜಮೀನಾಗಿದ್ದು ಇದರಲ್ಲಿ ವಿಸ್ತೀರ್ಣ 263-08 ಎಕರೆ ಜಮೀನಿದ್ದು ಪ್ರಸ್ತುತ ಕಟ್ಟಡದ ಕಲ್ಲುಗಣಿ  
ಗುತ್ತಿಗೆ ಮಂಜೂರಾತಿಗಾಗಿ ಕೋರಿರುವ ಜಾಗವು ಕಲ್ಲು ಬಂಡೆಯಿಂದ ಆವೃತವಾಗಿರುತ್ತದೆ.

Handwritten signature and date: 17/8


ಪ್ರಸ್ತಾವಿತ ಸದರಿ ಜಮೀನಿನ ಸುತ್ತಲೂ ಯಾವುದೇ ಹಿಡುವಳಿ ಜಮೀನು ಇರುವುದಿಲ್ಲ. ಸದರಿ ಪ್ರದೇಶವು  
ಯಾವುದೇ ಸಾರ್ವಜನಿಕ ಉದ್ದೇಶಕ್ಕೆ ಕಾಯ್ದಿರಿಸಿರುವುದಿಲ್ಲ. ಸದರಿ ಪ್ರದೇಶದ ಹತ್ತಿರ ಸಾರ್ವಜನಿಕ ಕಟ್ಟಡ, ರೈಲ್ವೆ

2

ಲೈನ್, ಜಲಾಶಯ, ಕೆರೆ, ಕಾಲುವೆ ಇತ್ಯಾದಿ ಯಾವುದೂ ಇರುವುದಿಲ್ಲ. ಪ್ರಸ್ತಾಪಿತ ಜಮೀನು ಕಲ್ಲು ಬಂಡೆಯಿಂದ ಕೂಡಿರುವುದರಿಂದ ಬೇರೆ ಉದ್ದೇಶಗಳಿಗೆ ಯೋಗ್ಯವಾಗಿರುವುದಿಲ್ಲ. ಕಲ್ಲುಬಂಡೆ ಗುತ್ತಿಗೆಗೆ ಯೋಗ್ಯವಾದ ಪ್ರದೇಶವಾಗಿರುತ್ತದೆ.

ಪ್ರಸ್ತಾಪಿತ ಗ್ರಾಮದ ಖುಷ್ತಿ ಜಮೀನುಗಳು ಉಪ-ನೋಂದಣಾಧಿಕಾರಿಗಳ ಗೈಡ್ ಲೈನ್ ನಂತೆ ಖುಷ್ತಿ ಜಮೀನು ಎಕರೆ 1ಕ್ಕೆ ರೂ.51000/-ಗಳು ಇರುತ್ತೆ. ಹಾಗೂ ಸ್ಥಳೀಯವಾಗಿ ಒಂದು ಎಕರೆ ಖುಷ್ತಿ ಜಮೀನು ಸುಮಾರು ರೂ 2,00,000/- ಗಳಿಗೆ ಮಾರಾಟವಾಗಿರುವುದು ವಿಚಾರಣೆಯಿಂದ ತಿಳಿದುಬಂದಿರುತ್ತೆ.

ಚಿಕ್ಕಬಳ್ಳಾಪುರ ತಾಲ್ಲೂಕು ಚಿಕ್ಕನಾಗವಲ್ಲಿ ಗ್ರಾಮದ ಸ.ನಂ.43 ರಲ್ಲಿ 3-00 ಎಕರೆ (ನಕ್ಷೆಯಲ್ಲಿ ತೋರಿಸಿರುವ) ಪ್ರದೇಶವನ್ನು ಶ್ರೀ ಎಸ್.ಕೊಶೋರ್ ರವರಿಗೆ ಕಲ್ಲು ಗಣಿ ಗುತ್ತಿಗೆ ಮಂಜೂರಾತಿ ನೀಡುವ ವಿಚಾರದಲ್ಲಿ ಕಾನೂನು ರೀತ್ಯಾ ಕ್ರಮ ಕೈಗೊಳ್ಳಬಹುದೆಂಬ ಅಭಿಪ್ರಾಯದೊಂದಿಗೆ ವರದಿಯನ್ನು ಸಲ್ಲಿಸಿದೆ.



ಅಸ್ಸಿಸ್ಟೆಂಟ್ ಕಮೀಷನರ್,  
ಚಿಕ್ಕಬಳ್ಳಾಪುರ ಉಪವಿಭಾಗ  
ಚಿಕ್ಕಬಳ್ಳಾಪುರ





ಜಂಟಿ ಸ್ಥಳ ತಪಾಸಣಾ ವರದಿ.

ಸನ್ ಎರಡು ಸಾವಿರದ ಹದಿನಾಲ್ಕನೇ ಇಸವಿ ಜುಲೈ ಮಾಹೆ ದಿನಾಂಕ ಇಪ್ಪತ್ತೆಂಟರಂದು ಚಿಕ್ಕಬಳ್ಳಾಪುರ ಜಿಲ್ಲೆ, ಚಿಕ್ಕಬಳ್ಳಾಪುರ ತಾಲ್ಲೂಕು, ಚಿಕ್ಕನಾಗವಲ್ಲಿ ಗ್ರಾಮದ ಸರ್ವೆ ನಂ. 43ರಲ್ಲಿರುವ ಒಟ್ಟು 3.00 ಎಕರೆ ವಿಸ್ತೀರ್ಣದಲ್ಲಿ ಶ್ರೀ ಎಸ್. ಕಿಶೋರ್ ಎಂಬುವರು ಕಲ್ಲುಗಣಿಗಾರಿಕೆ ಮಾಡುವ ಬಗ್ಗೆ ಸ್ಥಳದ ಜಂಟಿ ತಪಾಸಣಾ ನಡೆಸಿದ್ದು, ಚಿಕ್ಕಬಳ್ಳಾಪುರ ಉಪ ವಿಭಾಗದ ಉಪ ವಿಭಾಗಾಧಿಕಾರಿಗಳು, ಹಿರಿಯ ಭೂ ವಿಜ್ಞಾನಿಗಳು (ಐನಿಜ), ಹಿರಿಯ ಗಣಿ ಮತ್ತು ಭೂ ವಿಜ್ಞಾನ ಇಲಾಖೆ ಮತ್ತು ಚಿಕ್ಕಬಳ್ಳಾಪುರ ಉಪ ವಿಭಾಗದ ಸಹಾಯಕ ಅರಣ್ಯ ಸಂರಕ್ಷಣಾಧಿಕಾರಿಗಳು ನಡೆಸಿದ ಜಂಟಿ ಸ್ಥಳ ತಪಾಸಣಾ ವರದಿಯು ಈ ಕೆಳಗಿನಂತಿರುತ್ತದೆ.

ಉಪ ಅರಣ್ಯ ಸಂರಕ್ಷಣಾಧಿಕಾರಿಗಳು, ಚಿಕ್ಕಬಳ್ಳಾಪುರ ವಿಭಾಗ, ಚಿಕ್ಕಬಳ್ಳಾಪುರ ರವರ ಪತ್ರದ ಸಂಖ್ಯೆ:ಎ4-ಕಲ್ಲುಗಣಿ ಗುತ್ತಿಗೆ-ಸಿಆರ್-314/2014-14, ದಿ|| 22-7-2014ರಂತೆ ವಲಯ ಅರಣ್ಯಾಧಿಕಾರಿಗಳು, ಚಿಕ್ಕಬಳ್ಳಾಪುರ ವಲಯ, ಚಿಕ್ಕಬಳ್ಳಾಪುರ ರವರು ಅವರ ಸಿಬ್ಬಂದಿಯೊಡನೆ ನಡೆಸಿದ ಪರಿಶೀಲನಾ ವರದಿ ಆಧಾರದ ಮೇರೆಗೆ ಚಿಕ್ಕನಾಗವಲ್ಲಿ ಗ್ರಾಮದ ಸರ್ವೆ ನಂ. 43ರಲ್ಲಿರುವ ಒಟ್ಟು 3.00 ಎಕರೆ ವಿಸ್ತೀರ್ಣವುಳ್ಳ ಈ ಪ್ರದೇಶವು ಯಾವುದೇ ಅರಣ್ಯ ಪ್ರದೇಶಕ್ಕೆ ಸೇರಿರುವುದಿಲ್ಲ. ಈ ಪ್ರದೇಶವು ಯಾವುದೇ ಸೆಕ್ಷನ್-4ರ ಅರಣ್ಯ ಪ್ರದೇಶದಲ್ಲಿ ಬರುವುದಿಲ್ಲ. ಈ ಪ್ರದೇಶವು ರಾಜ್ಯ ಅರಣ್ಯದ ಗಡಿಗೆ ಸುಮಾರು 2.00 ಕಿ.ಮೀಟರ್ ದೂರ ಇರುತ್ತದೆ. ಈ ಪ್ರದೇಶವು ಡೀಮ್ಡ್ ಫಾರೆಸ್ಟ್ ಪಟ್ಟಿಯಲ್ಲಿ ಸೇರಿರುವುದಿಲ್ಲ. ಹಾಗೂ ಈ ಪ್ರದೇಶವು ಕಂದಾಯ ಇಲಾಖೆಯಿಂದ ಅರಣ್ಯ ಇಲಾಖೆಗೆ ವರ್ಗಾಯಿಸಲ್ಪಟ್ಟಿರುವ 'ಸಿ' & 'ಡಿ' ದರ್ಜೆ ಜಮೀನಿನಲ್ಲಿ ಬರುವುದಿಲ್ಲ. ಈ ಪ್ರದೇಶದ ಸುತ್ತ-ಮುತ್ತಲೂ ಡಿ.ಎಲ್.ಡಿ.ಬಿ. ರವರು ಬೆಳೆಸಿದ ನೆಡುತೋಪು ಇರುವುದಿಲ್ಲ. ಇದರ ಬಗ್ಗೆ ಪರಿಶೀಲಿಸಲಾಗಿ ಮೇಲಿನ ಯಾವುದೇ ಅಂಶಗಳಿಗೆ ಒಳಪಡುವುದಿಲ್ಲ ಎಂಬುದು ಕಂಡು ಬಂದಿದ್ದು, ಇದ್ದ ವಿಷಯದೊಂದಿಗೆ ಮುಂದಿನ ಕ್ರಮಕ್ಕಾಗಿ ತಮ್ಮ ಅವಗಾಹನೆಗೆ ಸಲ್ಲಿಸಲಾಗಿದೆ.

ಈ ಮೇಲಿನ ವರದಿಯು ಜಂಟಿ ಸ್ಥಳ ತಪಾಸಣಾ ವರದಿಯಾಗಿದ್ದು ಇಲಾಖಾ ಅಭಿಪ್ರಾಯವನ್ನು ಪಡೆಯಲು ಮೇಲಾಧಿಕಾರಿಗಳಿಗೆ ಸಲ್ಲಿಸಲು ತೀರ್ಮಾನಿಸಲಾಯಿತು.

S. T. R. ...  
ಸಹಾಯಕ ಅರಣ್ಯ ಸಂರಕ್ಷಣಾಧಿಕಾರಿ,  
ಚಿಕ್ಕಬಳ್ಳಾಪುರ ಉಪ ವಿಭಾಗ  
ಚಿಕ್ಕಬಳ್ಳಾಪುರ

Nanthalakki  
ಉಪ ವಿಭಾಗಾಧಿಕಾರಿಗಳು  
ಚಿಕ್ಕಬಳ್ಳಾಪುರ ಉಪ ವಿಭಾಗ  
ಚಿಕ್ಕಬಳ್ಳಾಪುರ

...  
ಹಿರಿಯ ಭೂ ವಿಜ್ಞಾನಿಗಳು (ಐನಿಜ)  
ಗಣಿ ಮತ್ತು ಭೂ ವಿಜ್ಞಾನ ಇಲಾಖೆ  
ಚಿಕ್ಕಬಳ್ಳಾಪುರ





**ಕರ್ನಾಟಕ ಸರ್ಕಾರ**

**ಅಪಿಷ್ಟೆಂಟ್ ಕಮೀಷನರ್ ರವರ ಕಾರ್ಯಾಲಯ, ಚಿಕ್ಕಬಳ್ಳಾಪುರ ಉಪವಿಭಾಗ, ಚಿಕ್ಕಬಳ್ಳಾಪುರ**

ಸಂಖ್ಯೆ: ಎಂ.ಐ.ಎನ್.ಸಿ.ಆರ್:47/2014-15

ದಿನಾಂಕ: 07-04-2016

ಹಿರಿಯ ಭೂ ವಿಜ್ಞಾನಿಗಳು  
ಗಣಿ ಮತ್ತು ಭೂ ವಿಜ್ಞಾನ ಇಲಾಖೆ,  
ಚಿಕ್ಕಬಳ್ಳಾಪುರ - ರವರಿಗೆ,

ಮಾನ್ಯರೇ,

ವಿಷಯ: ಚಿಕ್ಕಬಳ್ಳಾಪುರ ತಾಲ್ಲೂಕು ಮಂಡಿಕಲ್ಲು ಹೋಬಳಿ, ಚಿಕ್ಕನಾಗವಲ್ಲಿ ಗ್ರಾಮದ ಸ.ನಂ. 43 ರ 1-25 ಎಕರೆ ಪ್ರದೇಶದಲ್ಲಿ ಶ್ರೀ ಹನುಮಂತಪ್ಪ ರವರು ಕಲ್ಲುಗಣಿ ಗುತ್ತಿಗೆ ಮಂಜೂರಾತಿ/ನವೀಕರಣಕ್ಕಾಗಿ ಮಾಡಲು ಕೋರಿರುವ ವಿಚಾರದಲ್ಲಿ ಕಂದಾಯ ಇಲಾಖೆ ಅಭಿಪ್ರಾಯ ನೀಡುವ ವಿಚಾರ.

ಉಲ್ಲೇಖ: ತಮ್ಮ ಕಛೇರಿಯ ಪತ್ರ ಸಂ: ಗಭೂಇ:ಹಿಭೂವಿ:ಚಿಖಿವಿ:ಎಕ್ಯೂಎಲ್: 186/14-15, ದಿನಾಂಕ:17.07.2014

\*\*\*\*\*

ಚಿಕ್ಕಬಳ್ಳಾಪುರ ತಾಲ್ಲೂಕು ಮಂಡಿಕಲ್ಲು ಹೋಬಳಿ, ಮಂಡಿಕಲ್ಲು ಹೋಬಳಿ, ಚಿಕ್ಕನಾಗವಲ್ಲಿ ಗ್ರಾಮದ ಸ.ನಂ. 43 ರ 1-25 ಎಕರೆ ಪ್ರದೇಶದಲ್ಲಿ ಕಲ್ಲು ಗಣಿ ಗುತ್ತಿಗೆ ಮಂಜೂರಾತಿಗೆ ಕಂದಾಯ ಇಲಾಖೆಯ ಅಭಿಪ್ರಾಯ ಕೋರಿರುವುದು ಸರಿಯಷ್ಟೆ.

ಪ್ರಸ್ತಾವಿತ ವಿಷಯಕ್ಕೆ ಸಂಬಂಧಿಸಿದಂತೆ ದಿನಾಂಕ:05-02-2015 ರಂದು ಹಿರಿಯ ಭೂ ವಿಜ್ಞಾನಿಗಳು ಗಣಿ ಮತ್ತು ಭೂ ವಿಜ್ಞಾನ ಇಲಾಖೆ, ಚಿಕ್ಕಬಳ್ಳಾಪುರ ರವರೊಂದಿಗೆ ಸಂಬಂಧಪಟ್ಟ ರಾಜಸ್ವ ನಿರೀಕ್ಷಕರು, ತಾಲ್ಲೂಕು ಸರ್ವೆಯರ್, ಗ್ರಾಮ ಲೆಕ್ಕಾಧಿಕಾರಿಗಳವರೊಂದಿಗೆ ಸ್ಥಳ ತನಿಖೆ ಮಾಡಲಾಗಿ, ಸದರಿ ಜಮೀನು ಗಣಕೀಕೃತ ಆರ್.ಟಿ.ಸಿ ಯಂತೆ 'ಖರಾಬ್' ಜಮೀನಾಗಿದ್ದು ಇದರಲ್ಲಿ ವಿಸ್ತೀರ್ಣ 263-08 ಎಕರೆ ಜಮೀನಿದ್ದು ಪ್ರಸ್ತುತ ಕಟ್ಟಡದ ಕಲ್ಲುಗಣಿ ಗುತ್ತಿಗೆ ಮಂಜೂರಾತಿಗಾಗಿ ಕೋರಿರುವ ಜಾಗವು ಕಲ್ಲು ಬಂಡೆಯಿಂದ ಆವೃತವಾಗಿರುತ್ತದೆ.

*Handwritten signature and notes:*  
ಶ್ರೀ ಹನುಮಂತಪ್ಪ  
ಕಲ್ಲುಗಣಿ  
11/04/2016



ಪ್ರಸ್ತಾಪಿತ ಸದರಿ ಪ್ರದೇಶವು ಯಾವುದೇ ಸಾರ್ವಜನಿಕ ಉದ್ದೇಶಕ್ಕೆ ಕಾಯ್ದಿರಿಸಿರುವುದಿಲ್ಲ. ಸದರಿ ಪ್ರದೇಶದ ಹತ್ತಿರ ಸಾರ್ವಜನಿಕ ಕಟ್ಟಡ, ರೈಲ್ವೆ ಲೈನ್, ಜಲಾಶಯ, ಕೆರೆ, ಕಾಲುವೆ ಇತ್ಯಾದಿ ಯಾವುದೂ ಇರುವುದಿಲ್ಲ. ಪ್ರಸ್ತಾಪಿತ ಜಮೀನು ಕಲ್ಲು ಬಂಡೆಯಿಂದ ಕೂಡಿರುವುದರಿಂದ ಬೇರೆ ಉದ್ದೇಶಗಳಿಗೆ ಯೋಗ್ಯವಾಗಿರುವುದಿಲ್ಲ. ಕಲ್ಲುಬಂಡೆ ಗುತ್ತಿಗೆಗೆ ಯೋಗ್ಯವಾದ ಪ್ರದೇಶವಾಗಿರುತ್ತದೆ.

ಪ್ರಸ್ತಾಪಿತ ಗ್ರಾಮದ ಮಿಷ್ಚಿ ಜಮೀನುಗಳು ಉಪ-ನೊಂದಣಾಧಿಕಾರಿಗಳ ಗೈಡ್ ಲೈನ್ ನಂತರ ಮಿಷ್ಚಿ ಜಮೀನು ಎಕರೆ 1ಕ್ಕೆ ರೂ.98000/-ಗಳು ಇರುತ್ತೆ. ಹಾಗೂ ಸ್ಥಳೀಯವಾಗಿ ಒಂದು ಎಕರೆ ಮಿಷ್ಚಿ ಜಮೀನು ಸುಮಾರು ರೂ 1,50,000/- ಗಳಿಗೆ ಮಾರಾಟವಾಗಿರುವುದು ವಿಚಾರಣೆಯಿಂದ ತಿಳಿದುಬಂದಿರುತ್ತೆ.


ಚಿಕ್ಕಬಳ್ಳಾಪುರ ತಾಲ್ಲೂಕು ಮಂಡಿಕಲ್ಲು ಹೋಬಳಿ, ಮಂಡಿಕಲ್ಲು ಹೋಬಳಿ, ಚಿಕ್ಕನಾಗವಲ್ಲಿ ಗ್ರಾಮದ ಸ.ನಂ. 43 ರ 1-25 ಎಕರೆ (ನಕ್ಷೆಯಲ್ಲಿ ತೋರಿಸಿರುವ) ಪ್ರದೇಶವನ್ನು ಕಲ್ಲು ಗಣಿ ಗುತ್ತಿಗೆ ಮಂಜೂರಾತಿ ನೀಡುವ ವಿಚಾರದಲ್ಲಿ ಕಾನೂನು ರೀತ್ಯಾ ಕ್ರಮ ಕೈಗೊಳ್ಳಬಹುದೆಂಬ ಅಭಿಪ್ರಾಯದೊಂದಿಗೆ ವರದಿಯನ್ನು ಸಲ್ಲಿಸಿದೆ.

ತಮ್ಮ ನಂಬುಗೆಯ,

ಅಸಿಸ್ಟೆಂಟ್ ಕಮೀಷನರ್,


ಚಿಕ್ಕಬಳ್ಳಾಪುರ ಉಪವಿಭಾಗ


ಚಿಕ್ಕಬಳ್ಳಾಪುರ



## ಬಂಟಿ ಸ್ಥಳ ಪರಿಶೀಲನಾ ವರದಿ

ಚಿಕ್ಕಬಳ್ಳಾಪುರ ತಾಲ್ಲೂಕು ಚಿಕ್ಕನಾಗವಲ್ಲಿ ಗ್ರಾಮದ ಸ.ನಂ.43 ರಲ್ಲಿ 1-25 ಗುಂಟೆ ಶ್ರೀ. ಹನುಮಂತಪ್ಪ ರವರು ಕಲ್ಲು ಗಣಿ ಗುತ್ತಿಗೆ ಮಂಜೂರಾತಿಗೆ ಅರ್ಜಿ ನೀಡಿರುವ ವಿಚಾರವಾಗಿ ದಿನಾಂಕ:05.02.2015 ರಂದು ಉಪವಿಭಾಗಾಧಿಕಾರಿಗಳು, ಚಿಕ್ಕಬಳ್ಳಾಪುರ ಉಪವಿಭಾಗ, ಚಿಕ್ಕಬಳ್ಳಾಪುರ ಮತ್ತು ಹಿರಿಯ ಭೂ ವಿಜ್ಞಾನಿಗಳು, ಗಣಿ ಮತ್ತು ಭೂ ವಿಜ್ಞಾನ ಇಲಾಖೆ, ಚಿಕ್ಕಬಳ್ಳಾಪುರ ರವರೊಂದಿಗೆ ಸ್ಥಳಕ್ಕೆ ಭೇಟಿ ನೀಡಿ ಪರಿಶೀಲಿಸಲಾಗಿ, ಪ್ರಸ್ತಾಪಿತ ಚಿಕ್ಕನಾಗವಲ್ಲಿ ಗ್ರಾಮದ ಸ.ನಂ.43 ರಲ್ಲಿ 263-08 ವಿಸ್ತೀರ್ಣವಿದ್ದು ವಿರಾಬ್ ಜಮೀನಾಗಿರುತ್ತದೆ. ಪ್ರಸ್ತಾಪಿತ ಕಲ್ಲುಗಣಿ ಗುತ್ತಿಗೆಗೆ ಕೋರಿರುವ ಪ್ರದೇಶವು ಕಲ್ಲು ಬಂಡೆಗಳಿಂದ ಕೂಡಿರುತ್ತದೆ. ಈ ಪ್ರದೇಶವು ಗ್ರಾಮಕ್ಕೆ ಸುಮಾರು 01 ಕಿಲೋ ಮೀಟರ್ ದೂರದಲ್ಲಿದ್ದು ಪ್ರಸ್ತಾಪಿತ ಪ್ರದೇಶವು ಸ್ಥೂಲ ಹಾಗೂ ಗಟ್ಟಿಯಾದ ಮತ್ತು ಒಡೆದ ಬಂಡೆಗಳಿಂದ ಅವ್ಯಕ್ತವಾದ ಬಂಜರು ಪ್ರದೇಶವಾಗಿದ್ದು, ವ್ಯವಸಾಯಕ್ಕೆ ಯೋಗ್ಯವಾಗಿರುವುದಿಲ್ಲ. ಗಟ್ಟಿ ಕಲ್ಲು ಬಂಡೆಗಳಿಂದ ಕೂಡಿದ್ದು ದನಕರುಗಳ ಮೇವಿಗೆ ಯೋಗ್ಯವಾಗಿರುವುದಿಲ್ಲ. ಸದರಿ ಪ್ರದೇಶದ ಹತ್ತಿರ ಸಾರ್ವಜನಿಕ ಕಟ್ಟಡಗಳು, ರೈಲ್ವೆ ಲೈನ್ ಜಲಾಶಯ, ಕೆರೆ ಕಾಲುವೆ ಇರುವುದಿಲ್ಲ. ಅರ್ಜಿದಾರರು ಕೋರಿರುವ 1-25 ಗುಂಟೆ ವಿಸ್ತೀರ್ಣ (ನಕ್ಷೆಯಲ್ಲಿ ತೋರಿಸಿರುವ) ಪ್ರದೇಶವನ್ನು ಕಲ್ಲು ಗಣಿ ಗುತ್ತಿಗೆ ಮಂಜೂರಾತಿ ನೀಡಬಹುದಾಗಿರುತ್ತದೆ.

  
ಹಿರಿಯ ಭೂ ವಿಜ್ಞಾನಿಗಳು,  
ಗಣಿ ಮತ್ತು ಭೂ ವಿಜ್ಞಾನ ಇಲಾಖೆ,  
ಚಿಕ್ಕಬಳ್ಳಾಪುರ

  
ಉಪವಿಭಾಗಾಧಿಕಾರಿಗಳು,  
ಚಿಕ್ಕಬಳ್ಳಾಪುರ ಉಪವಿಭಾಗ,  
ಚಿಕ್ಕಬಳ್ಳಾಪುರ.



**ಕರ್ನಾಟಕ ಸರ್ಕಾರ**

**ಅಸಿಸ್ಟೆಂಟ್ ಕಮೀಷನರ್ ರವರ ಕಾರ್ಯಾಲಯ, ಚಿಕ್ಕಬಳ್ಳಾಪುರ ಉಪವಿಭಾಗ, ಚಿಕ್ಕಬಳ್ಳಾಪುರ**

ಸಂಖ್ಯೆ: ಎಂ.ಐ.ಎನ್.ಸಿ.ಆರ್:255/2015-16

ದಿನಾಂಕ: 13-10-2016

ಹಿರಿಯ ಭೂ ವಿಜ್ಞಾನಿಗಳು  
ಗಣಿ ಮತ್ತು ಭೂ ವಿಜ್ಞಾನ ಇಲಾಖೆ,  
ಚಿಕ್ಕಬಳ್ಳಾಪುರ - ರವರಿಗೆ,

ವಿಷಯ: ಚಿಕ್ಕಬಳ್ಳಾಪುರ ತಾಲ್ಲೂಕು ಮಂಡಿಕಲ್ಲು ಹೋಬಳಿ ಚಿಕ್ಕನಾಗವಲ್ಲಿ ಗ್ರಾಮದ ಸ.ನಂ.43 ರ 5-00 ಎಕರೆ ಪ್ರದೇಶದಲ್ಲಿ ಕಲ್ಲು ಗಣಿಗುತ್ತಿಗೆ ನವೀಕರಣಕ್ಕಾಗಿ ಕಂದಾಯ ಇಲಾಖೆ ಅಭಿಪ್ರಾಯ ನೀಡುವ ಕುರಿತು.

- ಉಲ್ಲೇಖ: 1. ಗಣಿ ಮತ್ತು ಭೂ ವಿಜ್ಞಾನ ಇಲಾಖೆ ರವರ ಪತ್ರ ಸಂಖ್ಯೆಗಳೂಃ  
ಹಿಭೂವಿ:ಚಿಖಿವಿ:ಕಗಗುಅ:109/15-16, ದಿನಾಂಕ:09-12-2015
2. ತಹಸೀಲ್ದಾರ್ ಚಿಕ್ಕಬಳ್ಳಾಪುರ ತಾಲ್ಲೂಕು ರವರ ವರದಿ ಸಂಖ್ಯೆ:  
ಎಂ.ಐ.ಎನ್.ಸಿ.ಆರ್:129/14-15 ದಿ:26-09-2016

\*\*\*\*\*

ಚಿಕ್ಕಬಳ್ಳಾಪುರ ತಾಲ್ಲೂಕು ಮಂಡಿಕಲ್ಲು ಹೋಬಳಿ ಚಿಕ್ಕನಾಗವಲ್ಲಿ ಗ್ರಾಮದ ಸ.ನಂ.43 ರ 5-00 ಎಕರೆ ಪ್ರದೇಶದಲ್ಲಿ ಕಲ್ಲು ಗಣಿ ಗುತ್ತಿಗೆ ನವೀಕರಣಕ್ಕಾಗಿ ಕಂದಾಯ ಇಲಾಖೆಯ ಅಭಿಪ್ರಾಯ ಕೋರಿರುವುದು ಸರಿಯಷ್ಟೆ.


ಪ್ರಸ್ತಾಪಿತ ವಿಷಯಕ್ಕೆ ಸಂಬಂಧಿಸಿದಂತೆ ದಿನಾಂಕ: 13-10-16 ರಂದು ಹಿರಿಯ ಭೂ ವಿಜ್ಞಾನಿಗಳು ಗಣಿ ಮತ್ತು ಭೂ ವಿಜ್ಞಾನ ಇಲಾಖೆ, ಚಿಕ್ಕಬಳ್ಳಾಪುರ ರವರೊಂದಿಗೆ ಸಂಬಂಧಪಟ್ಟ ರಾಜಸ್ವ ನಿರೀಕ್ಷಕರು, ತಾಲ್ಲೂಕು ಸರ್ವೆಯರ್, ಗ್ರಾಮ ಲೆಕ್ಕಾಧಿಕಾರಿಗಳವರೊಂದಿಗೆ ಸ್ಥಳ ತನಿಖೆ ಮಾಡಲಾಗಿ, ಸದರಿ ಜಮೀನು ಗಣಕೀಕೃತ ಆರ್.ಟಿ.ಸಿ ಯಂತೆ 'ಖರಾಜ್' ಜಮೀನಾಗಿದ್ದು ಇದರಲ್ಲಿ ವಿಸ್ತೀರ್ಣ 243-37 ಎಕರೆ ಜಮೀನಿದ್ದು ಪ್ರಸ್ತುತ ಕಟ್ಟಡದ ಕಲ್ಲುಗಣಿ ಗುತ್ತಿಗೆ ನವೀಕರಣಕ್ಕಾಗಿ ಕೋರಿರುವ ಜಾಗವು ಕಲ್ಲು ಬಂಡೆಯಿಂದ ಆವೃತವಾಗಿರುತ್ತದೆ.

ಕೆ.ಎಸ್.ಎಲ್. ಎಂ.ಕೆ.ಆರ್  
R.ಬಾಬು(ಕಗಗು)  
PS  
20-10-16



ಪ್ರಸ್ತಾಪಿತ ಸದರಿ ಪ್ರದೇಶವು ಯಾವುದೇ ಸಾರ್ವಜನಿಕರ ಉದ್ದೇಶಕ್ಕೆ ಕಾಯ್ದಿರಿಸಿರುವುದಿಲ್ಲ. ಸದರಿ ಪ್ರದೇಶದ ಹತ್ತಿರ ಸಾರ್ವಜನಿಕ ಕಟ್ಟಡ, ರೈಲ್ವೆ ಲೈನ್, ಜಲಾಶಯ, ಕೆರೆ, ಕಾಲುವೆ ಇತ್ಯಾದಿ ಯಾವುದೂ ಇರುವುದಿಲ್ಲ. ಪ್ರಸ್ತಾಪಿತ ಜಮೀನು ಕಲ್ಲು ಬಂಡೆಯಿಂದ ಕೂಡಿರುವುದರಿಂದ ಬೇರೆ ಉದ್ದೇಶಗಳಿಗೆ ಯೋಗ್ಯವಾಗಿರುವುದಿಲ್ಲ ಕಲ್ಲುಬಂಡೆ ಗುತ್ತಿಗೆಗೆ ಯೋಗ್ಯವಾದ ಪ್ರದೇಶವಾಗಿರುತ್ತದೆ.


ಚಿಕ್ಕಬಳ್ಳಾಪುರ ತಾಲ್ಲೂಕು ಮಂಡಿಕಲ್ಲು ಹೋಬಳಿ ಚಿಕ್ಕನಾಗವಲ್ಲಿ ಗ್ರಾಮದ ಸ.ನಂ.43 ರ 5-00 ಎಕರೆ (ನಕ್ಷೆಯಲ್ಲಿ ತೋರಿಸಿರುವ) ಪ್ರದೇಶವನ್ನು ರಸ್ತೆ ಸಂಪರ್ಕ ಕಲ್ಪಿಸಿಕೊಳ್ಳುವ ಷರತ್ತಿನ ಮೇರೆಗೆ ಕಲ್ಲು ಗಣಿ ಗುತ್ತಿಗೆ ನವೀಕರಣ ನೀಡುವ ವಿಚಾರದಲ್ಲಿ ಕಾನೂನು ರೀತ್ಯಾ ಕ್ರಮ ಕೈಗೊಳ್ಳಬಹುದೆಂಬ ಅಭಿಪ್ರಾಯದೊಂದಿಗೆ ವರದಿಯನ್ನು ಸಲ್ಲಿಸಿದೆ.

  
ಅಸಿಸ್ಟೆಂಟ್ ಕಮಿಷನರ್  
ಚಿಕ್ಕಬಳ್ಳಾಪುರ ಉಪವಿಭಾಗ  
ಚಿಕ್ಕಬಳ್ಳಾಪುರ

RECEIVED  
31-01-2020

## ಸ್ಥಳ ಪರಿಶೀಲನಾ ವರದಿ

ಚಿಕ್ಕಬಳ್ಳಾಪುರ ತಾಲ್ಲೂಕು ಮಂಡಿಕಲ್ಲು ಹೋಬಳಿ ಚಿಕ್ಕನಾಗವಲ್ಲಿ ಗ್ರಾಮದ ಸ.ನಂ.43 ರ 5-00 ಎಕರೆ ಪ್ರದೇಶದಲ್ಲಿ ಮೆ:ಮಹದೇಶ್ವರ ಬಿಲ್ಡಿಂಗ್ ಸ್ಟೋನ್ ಸಪ್ಲೈಯರ್ಸ್ ರವರು ಕಲ್ಲು ಗಣಿ ಗುತ್ತಿಗೆ ನವೀಕರಣಕ್ಕಾಗಿ ಅರ್ಜಿ ನೀಡಿರುವ ವಿಚಾರವಾಗಿ ದಿನಾಂಕ:13-10-16 ರಂದು ಉಪವಿಭಾಗಾಧಿಕಾರಿಗಳು, ಚಿಕ್ಕಬಳ್ಳಾಪುರ ಉಪವಿಭಾಗ, ಚಿಕ್ಕಬಳ್ಳಾಪುರ ಮತ್ತು ಹಿರಿಯ ಭೂ ವಿಜ್ಞಾನಿಗಳು, ಗಣಿ ಮತ್ತು ಭೂ ವಿಜ್ಞಾನ ಇಲಾಖೆ, ಚಿಕ್ಕಬಳ್ಳಾಪುರ ರವರೊಂದಿಗೆ ಸ್ಥಳಕ್ಕೆ ಭೇಟಿ ನೀಡಿ ಪರಿಶೀಲಿಸಲಾಗಿ, ಪ್ರಸ್ತಾಪಿತ ಚಿಕ್ಕನಾಗವಲ್ಲಿ ಗ್ರಾಮದ ಸ.ನಂ.43 ರಲ್ಲಿ 243-37 ಎಕರೆ ವಿಸ್ತೀರ್ಣವಿದ್ದು ಖರಾಬ್ ಜಮೀನಾಗಿರುತ್ತದೆ. ಪ್ರಸ್ತಾಪಿತ ಕಲ್ಲುಗಣಿ ಗುತ್ತಿಗೆಗೆ ಕೋರಿರುವ ಪ್ರದೇಶವು ಕಲ್ಲು ಬಂಡೆಗಳಿಂದ ಕೂಡಿರುತ್ತದೆ. ಈ ಪ್ರದೇಶವು ಗ್ರಾಮಕ್ಕೆ ಸುಮಾರು 2 ಕಿ.ಮೀ ದೂರದಲ್ಲಿದ್ದು ಪ್ರಸ್ತಾಪಿತ ಪ್ರದೇಶವು ಸ್ಥೂಲ ಹಾಗೂ ಗಟ್ಟಿಯಾದ ಮತ್ತು ಒಡೆದ ಬಂಡೆಗಳಿಂದ ಆವೃತವಾದ ಬಂಜರು ಪ್ರದೇಶವಾಗಿದ್ದು, ವ್ಯವಸಾಯಕ್ಕೆ ಯೋಗ್ಯವಾಗಿರುವುದಿಲ್ಲ. ಗಟ್ಟಿ ಕಲ್ಲು ಬಂಡೆಗಳಿಂದ ಕೂಡಿದ್ದು ದನಕರುಗಳ ಮೇವಿಗೆ ಯೋಗ್ಯವಾಗಿರುವುದಿಲ್ಲ. ಸದರಿ ಪ್ರದೇಶದ ಹತ್ತಿರ ಸಾರ್ವಜನಿಕ ಕಟ್ಟಡಗಳು, ರೈಲ್ವೆ ಲೈನ್ ಜಲಾಶಯ, ಕೆರೆ ಕಾಲುವೆ ಇರುವುದಿಲ್ಲ. ರಾಷ್ಟ್ರೀಯ ಹೆದ್ದಾರಿಯಿಂದ ಸುಮಾರು 01 ಕಿ.ಮೀ ದೂರವಿರುತ್ತದೆ. ಅರ್ಜಿದಾರರು ಕೋರಿರುವ 5-00 ಎಕರೆ ವಿಸ್ತೀರ್ಣ (ನಕ್ಷೆಯಲ್ಲಿ ತೋರಿಸಿರುವ) ಪ್ರದೇಶವನ್ನು ರಸ್ತೆ ಸಂಪರ್ಕ ಕಲ್ಪಿಸಿಕೊಳ್ಳುವ ಷರತ್ತಿನ ಮೇರೆಗೆ ಕಲ್ಲು ಗಣಿ ಗುತ್ತಿಗೆ ನವೀಕರಣ ನೀಡಬಹುದಾಗಿರುತ್ತದೆ.

  
 ಉಪವಿಭಾಗಾಧಿಕಾರಿಗಳು,  
 ಚಿಕ್ಕಬಳ್ಳಾಪುರ ಉಪವಿಭಾಗ,  
 ಚಿಕ್ಕಬಳ್ಳಾಪುರ.



ಕರ್ನಾಟಕ ಸರ್ಕಾರ

ಅಸಿಸ್ಟೆಂಟ್ ಕಮೀಷನರ್ ರವರ ಕಾರ್ಯಾಲಯ, ಚಿಕ್ಕಬಳ್ಳಾಪುರ ಉಪವಿಭಾಗ, ಚಿಕ್ಕಬಳ್ಳಾಪುರ

ಸಂಖ್ಯೆ: ಎಂ.ಐ.ಎನ್: ಸಿ.ಆರ್: 13 /2014-15

ದಿನಾಂಕ: 07-07-2014

ಹಿರಿಯ ಭೂ ವಿಜ್ಞಾನಿಗಳು,  
ಗಣಿ ಮತ್ತು ಭೂ ವಿಜ್ಞಾನ ಇಲಾಖೆ,  
ಚಿಕ್ಕಬಳ್ಳಾಪುರ ರವರಿಗೆ,

ಮಾನ್ಯರೆ,

ವಿಷಯ: ಚಿಕ್ಕಬಳ್ಳಾಪುರ ತಾಲ್ಲೂಕು ಮಂಡಿಕಲ್ಲು ಹೋಬಳಿ ಚಿಕ್ಕನಾಗವಲ್ಲಿ ಗ್ರಾಮದ ಸ.ನಂ 43ರಲ್ಲಿ 2-20 ಎಕರೆ ಪ್ರದೇಶದಲ್ಲಿ ಶ್ರೀ ಮುನಿರಾಜು ರವರು ಕಲ್ಲುಗಣಿ ಗುತ್ತಿಗೆ ಮಂಜೂರಾತಿಗೆ ಅರ್ಜಿ ಸಲ್ಲಿಸಿರುವ ವಿಚಾರ.


- ಉಲ್ಲೇಖ: 1. ತಮ್ಮ ಕಛೇರಿಯ ಪತ್ರ ಸಂಖ್ಯೆ:ಗಭೂಇ:ಹಭೂವಿ: ಚಿಖಿವಿ:  
ಎಕ್ಸ್ಯೂಎಲ್: 4146/2013-14 ದಿನಾಂಕ: 11-03-2013  
2. ಸ್ಥಳ ತನಿಖೆ ದಿನಾಂಕ:04-06-2014

\*\*\*\*\*

ಚಿಕ್ಕಬಳ್ಳಾಪುರ ತಾಲ್ಲೂಕು ಮಂಡಿಕಲ್ಲು ಹೋಬಳಿ, ಚಿಕ್ಕನಾಗವಲ್ಲಿ ಗ್ರಾಮದ ಸ.ನಂ 43ರಲ್ಲಿ 2-20 ಎಕರೆ ಪ್ರದೇಶದಲ್ಲಿ ಕಲ್ಲು ಗಣಿ ಗುತ್ತಿಗೆ ಮಂಜೂರಾತಿಗೆ ಶ್ರೀ ವಿ.ಮುನಿರಾಜು ರವರು ತಮ್ಮ ಕಛೇರಿಗೆ ಮನವಿ ಸಲ್ಲಿಸಿದ್ದರೆ ಮೇರೆಗೆ ಕಂದಾಯ ಇಲಾಖೆಯ ಅಭಿಪ್ರಾಯ ಕೋರಿರುವುದು ಸರಿಯಷ್ಟೆ.

ಪ್ರಸ್ತಾವಿತ ವಿಷಯಕ್ಕೆ ಸಂಬಂಧಿಸಿದಂತೆ ದಿನಾಂಕ:04-06-2014 ರಂದು ಹಿರಿಯ ಭೂ ವಿಜ್ಞಾನಿಗಳು ಗಣಿ ಮತ್ತು ಭೂ ವಿಜ್ಞಾನ ಇಲಾಖೆ ಚಿಕ್ಕಬಳ್ಳಾಪುರ ರವರೊಂದಿಗೆ ಸಂಬಂಧಪಟ್ಟ ರಾಜಸ್ವ ನಿರೀಕ್ಷಕರು, ತಾಲ್ಲೂಕು ಸರ್ವೆಯರ್, ಗ್ರಾಮ ಲೆಕ್ಕಾಧಿಕಾರಿಗಳವರೊಂದಿಗೆ ಸ್ಥಳ ತನಿಖೆ ಮಾಡಲಾಗಿ, ಸದರಿ ಜಮೀನು ಗಣಕೀಕೃತ ಆರ್.ಟಿ.ಸಿ ಯಂತೆ 'ಖಿರಾಬು' ಜಮೀನಾಗಿದ್ದು ಇದರಲ್ಲಿ ವಿಸ್ತೀರ್ಣ 263-08 ಎಕರೆ ಜಮೀನಿದ್ದು ಪ್ರಸ್ತುತ ಕಟ್ಟಡದ ಕಲ್ಲುಗಣಿ ಗುತ್ತಿಗೆ ಮಂಜೂರಾತಿಗಾಗಿ ಕೋರಿರುವ ಜಾಗವು ಕಲ್ಲು ಬಂಡೆಯಿಂದ ಆವೃತವಾಗಿರುತ್ತದೆ.

ಪ್ರಸ್ತಾವಿತ ಪ್ರದೇಶದಿಂದ 2 ಕಿ.ಮೀ ಅಂತರದಲ್ಲಿ ಯಾವುದೇ ಗ್ರಾಮಗಳು ಇರುವುದಿಲ್ಲ. ಸದರಿ ಜಮೀನಿನ ಸುತ್ತಲೂ ಯಾವುದೇ ಹಿಡುವಳಿ ಜಮೀನು ಇರುವುದಿಲ್ಲ. ಸದರಿ ಪ್ರದೇಶವು ಯಾವುದೇ ಸಾರ್ವಜನಿಕ ಉದ್ದೇಶಕ್ಕೆ ಕಾಯ್ದಿರಿಸಿರುವುದಿಲ್ಲ. ಸದರಿ ಪ್ರದೇಶದ ಹತ್ತಿರ ಸಾರ್ವಜನಿಕ ಕಟ್ಟಡ, ರೈಲ್ವೆ ಲೈನ್, ಜಲಾಶಯ, ಕೆರೆ, ಕಾಲುವೆ





ಉದ್ದೇಶಗಳಿಗೆ ಯೋಗ್ಯವಾಗಿರುವುದಿಲ್ಲ ಕಲ್ಲುಬಂಡೆ ಗುತ್ತಿಗೆಗೆ ಯೋಗ್ಯವಾದ ಪ್ರದೇಶವಾಗಿರುತ್ತದೆ.

ಪ್ರಸ್ತಾಪಿತ ಚಿಕ್ಕನಾಗವಲ್ಲಿ ಗ್ರಾಮದ ಮಿಷ್ಣಿ ಜಮೀನುಗಳು ಉಪ-ನೋಂದಣಾಧಿಕಾರಿಗಳ ಗೃಡ್ ಲೈನ್ ನಂ. 214000 /-ಗಳು ಇರುತ್ತೆ ಹಾಗೂ ಸ್ಥಳೀಯವಾಗಿ ಒಂದು ಎಕರೆ ಮಿಷ್ಣಿ ಜಮೀನು ಸುಮಾರು ರೂ 300000/- ಗಳಿಗೆ ಮಾರಾಟವಾಗಿರುವುದು ವಿಚಾರಣೆಯಿಂದ ತಿಳಿದುಬಂದಿರುತ್ತೆ.

ಚಿಕ್ಕಬಳ್ಳಾಪುರ ತಾಲ್ಲೂಕು ಮಂಡಿಕಲ್ಲು ಹೋಬಳಿ, ಚಿಕ್ಕನಾಗವಲ್ಲಿ ಗ್ರಾಮದ ಸ.ನಂ 43ರಲ್ಲಿ 2-20 ಎಕರೆ (ನಕ್ಷೆಯಲ್ಲಿ ತೋರಿಸಿರುವ) ಪ್ರದೇಶವನ್ನು ಶ್ರೀ ವಿ.ಮುನಿರಾಜು ರವರಿಗೆ ಕಲ್ಲು ಗಣಿ ಗುತ್ತಿಗೆ ಮಂಜೂರಾತಿ ನೀಡುವ ವಿಚಾರದಲ್ಲಿ ಕಾನೂನು ರೀತ್ಯಾ ಕ್ರಮ ಕೈಗೊಳ್ಳಬಹುದೆಂಬ ಅಭಿಪ್ರಾಯದೊಂದಿಗೆ ವರದಿರನ್ನು ಸಲ್ಲಿಸಿದೆ.

ತಮ್ಮ ನಂಬುಗೆಯ,

Hanthalakt

ಅಸಿಸ್ಟೆಂಟ್ ಕಮೀಷನರ್, 15/7/14  
ಚಿಕ್ಕಬಳ್ಳಾಪುರ ಉಪವಿಭಾಗ

ಚಿಕ್ಕಬಳ್ಳಾಪುರ

28


ಜಂಟಿ ಸ್ಥಳ ತಪಾಸಣಾ ವರದಿ.


ಸನ್ ಎರಡು ಸಾವಿರದ ಹದಿನಾಲ್ಕನೆ ಇಸವಿ ೨೫ ನ್ನು ಮಾಹೆ ದಿನಾಂಕ: ೦೪-೦೬-೧೪ ರಂದು ಚಿಕ್ಕಬಳ್ಳಾಪುರ ಜಿಲ್ಲೆ, ಚಿಕ್ಕಬಳ್ಳಾಪುರ ತಾಲ್ಲೂಕು, ಚಿಕ್ಕನಾಗವಲ್ಲಿ ಗ್ರಾಮದ ಸರ್ವೆ ನಂ. 43ರಲ್ಲಿರುವ ಒಟ್ಟು 2.20 ಎಕರೆ ವಿಸ್ತೀರ್ಣದಲ್ಲಿ ಶ್ರೀ ವಿ. ಮುನಿರಾಜು ಎಂಬುವರು ಕಲ್ಲುಗಣಿಗಾರಿಕೆ ಮಾಡುವ ಬಗ್ಗೆ ಸ್ಥಳದ ಜಂಟಿ ತಪಾಸಣಾ ನಡೆಸಿದ್ದು, ಚಿಕ್ಕಬಳ್ಳಾಪುರ ಉಪ ವಿಭಾಗದ ಉಪ ವಿಭಾಗಾಧಿಕಾರಿಗಳು, ಹಿರಿಯ ಭೂ ವಿಜ್ಞಾನಿಗಳು (ಖನಿಜ), ಹಿರಿಯ ಗಣಿ ಮತ್ತು ಭೂ ವಿಜ್ಞಾನ ಇಲಾಖೆ ಮತ್ತು ಚಿಕ್ಕಬಳ್ಳಾಪುರ ಉಪ ವಿಭಾಗದ ಸಹಾಯಕ ಅರಣ್ಯ ಸಂರಕ್ಷಣಾಧಿಕಾರಿಗಳು ನಡೆಸಿದ ಜಂಟಿ ಸ್ಥಳ ತಪಾಸಣಾ ವರದಿಯು ಈ ಕೆಳಗಿನಂತಿರುತ್ತದೆ.

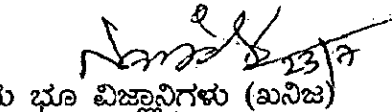
ಉಪ ಅರಣ್ಯ ಸಂರಕ್ಷಣಾಧಿಕಾರಿಗಳು, ಚಿಕ್ಕಬಳ್ಳಾಪುರ ವಿಭಾಗ, ಚಿಕ್ಕಬಳ್ಳಾಪುರ ರವರ ಪತ್ರದ ಸಂಖ್ಯೆ:ಎ4-ಕಲ್ಲುಗಣಿಗುತ್ತಿಗೆ-ಜಿಎಲ್- /2013-14, ದಿ 17-3-2014ರಂತೆ ವಲಯ ಅರಣ್ಯಾಧಿಕಾರಿಗಳು, ಚಿಕ್ಕಬಳ್ಳಾಪುರ ವಲಯ, ಚಿಕ್ಕಬಳ್ಳಾಪುರ ರವರು ಅವರ ಸಿಬ್ಬಂದಿಯೊಡನೆ ನಡೆಸಿದ ಪರಿಶೀಲನಾ ವರದಿ ಆಧಾರದ ಮೇರೆಗೆ ಚಿಕ್ಕನಾಗವಲ್ಲಿ ಗ್ರಾಮದ ಸರ್ವೆ ನಂ. 43ರಲ್ಲಿರುವ ಒಟ್ಟು 2.20 ಎಕರೆ ವಿಸ್ತೀರ್ಣವುಳ್ಳ ಈ ಪ್ರದೇಶವು ಯಾವುದೇ ಅರಣ್ಯ ಪ್ರದೇಶಕ್ಕೆ ಸೇರಿರುವುದಿಲ್ಲ, ಈ ಪ್ರದೇಶವು ಯಾವುದೇ ಸೆಕ್ಷನ್-4ರ ಅರಣ್ಯ ಪ್ರದೇಶದಲ್ಲಿ ಬರುವುದಿಲ್ಲ, ಈ ಪ್ರದೇಶವು ರಾಜ್ಯ ಅರಣ್ಯದ ಗಡಿಗೆ ಸುಮಾರು 1.00 ಕಿ.ಮೀಟರ್ ದೂರ ಇರುತ್ತದೆ. ಈ ಪ್ರದೇಶವು ಡೀಮ್ಡ್ ಫಾರೆಸ್ಟ್ ಪಟ್ಟಿಯಲ್ಲಿ ಸೇರಿರುವುದಿಲ್ಲ ಹಾಗೂ ಈ ಪ್ರದೇಶವು ಕಂದಾಯ ಇಲಾಖೆಯಿಂದ ಅರಣ್ಯ ಇಲಾಖೆಗೆ ವರ್ಗಾಯಿಸಲ್ಪಟ್ಟಿರುವ 'ಸಿ' & 'ಡಿ' ದರ್ಜೆ ಜಮೀನಿನಲ್ಲಿ ಬರುವುದಿಲ್ಲ. ಈ ಪ್ರದೇಶದ ಸುತ್ತ-ಮುತ್ತಲೂ ಡಿ.ಎಲ್.ಡಿ.ಬಿ.ರವರು ಬೆಳೆಸಿದ ನೆಡುತೋಪು ಇರುವುದಿಲ್ಲ, ಸದರಿ ಸ್ಥಳದ ಸುತ್ತ-ಮುತ್ತಲೂ ಶಾಲೆ ಮತ್ತು ಅಸ್ತತ್ಯಗಳಿರುವುದಿಲ್ಲ, ಇದರ ಬಗ್ಗೆ ಪರಿಶೀಲಿಸಲಾಗಿ ಮೇಲಿನ ಯಾವುದೇ ಅಂಶಗಳಿಗೆ ಒಳಪಡುವುದಿಲ್ಲ ಎಂಬುದು ಕಂಡು ಬಂದಿದ್ದು, ಇದ್ದ ವಿಷಯದೊಂದಿಗೆ ಮುಂದಿನ ಕ್ರಮಕ್ಕಾಗಿ ತಮ್ಮ ಅವಗಾಹನೆಗೆ ಸಲ್ಲಿಸಲಾಗಿದೆ.

ಈ ಮೇಲಿನ ವರದಿಯು ಜಂಟಿ ಸ್ಥಳ ತಪಾಸಣಾ ವರದಿಯಾಗಿದ್ದು ಇಲಾಖಾ ಅಭಿಪ್ರಾಯವನ್ನು ಪಡೆಯಲು ಮೇಲಾಧಿಕಾರಿಗಳಿಗೆ ಸಲ್ಲಿಸಲು ತೀರ್ಮಾನಿಸಿ ಸಲ್ಲಿಸಿದೆ.

23/6/14

  
ಸಹಾಯಕ ಅರಣ್ಯ ಸಂರಕ್ಷಣಾಧಿಕಾರಿ,  
ಚಿಕ್ಕಬಳ್ಳಾಪುರ ಉಪ ವಿಭಾಗ  
ಚಿಕ್ಕಬಳ್ಳಾಪುರ

  
ಉಪ ವಿಭಾಗಾಧಿಕಾರಿಗಳು  
ಚಿಕ್ಕಬಳ್ಳಾಪುರ ಉಪ ವಿಭಾಗ  
ಚಿಕ್ಕಬಳ್ಳಾಪುರ

  
ಹಿರಿಯ ಭೂ ವಿಜ್ಞಾನಿಗಳು (ಖನಿಜ)  
ಗಣಿ ಮತ್ತು ಭೂ ವಿಜ್ಞಾನ ಇಲಾಖೆ  
ಚಿಕ್ಕಬಳ್ಳಾಪುರ



13

ಕರ್ನಾಟಕ ಸರ್ಕಾರ

ಉಪವಿಭಾಗಾಧಿಕಾರಿಗಳ ಕಾರ್ಯಾಲಯ, ಚಿಕ್ಕಬಳ್ಳಾಪುರ ಉಪವಿಭಾಗ, ಚಿಕ್ಕಬಳ್ಳಾಪುರ.

ಕಂ: ಎಂ.ಐ.ಎನ್: ಸಿಆರ್:04/2014-15

ದಿನಾಂಕ:

ಹಿರಿಯ ಭೂ ವಿಜ್ಞಾನಿಗಳು,  
ಗಣಿ ಮತ್ತು ಭೂ ವಿಜ್ಞಾನ ಇಲಾಖೆ,  
ಚಿಕ್ಕಬಳ್ಳಾಪುರ ರವರಿಗೆ.

ಮಾನ್ಯರೇ,

ವಿಷಯ: ಚಿಕ್ಕಬಳ್ಳಾಪುರ ತಾಲ್ಲೂಕು ಮಂಡಿಕಲ್ಲು ಹೋಬಳಿ ಚಿಕ್ಕನಾಗವಲ್ಲಿ ಗ್ರಾಮದ ಸ.ನಂ 43ರಲ್ಲಿ 4-08 ಎಕರೆ ಪ್ರದೇಶದಲ್ಲಿ ಮ: ವೆಕ್ಸನ್ ಬ್ಲಾಕ್ ರವರು ಕಲ್ಲುಗಣಿ ಗುತ್ತಿಗೆ ಮಂಜೂರಾತಿಗೆ ಅರ್ಜಿ ಸಲ್ಲಿಸಿರುವ ವಿಚಾರ.

ಉಲ್ಲೇಖ: 1. ತಮ್ಮ ಕಛೇರಿಯ ಪತ್ರ ಸಂ: ಗಭೂಇ :ಹಿಭೂವಿ: ಚಿವಿವಿ :  
ಎ.ಕ್ಯೂ.ಎಲ್: 43/2013-14/4256 ದಿನಾಂಕ: 17-03-2014

2. ಸ್ಥಳ ತನಿಖೆ ದಿನಾಂಕ:19-06-2014

\*\*\*\*\*

ಚಿಕ್ಕಬಳ್ಳಾಪುರ ತಾಲ್ಲೂಕು ಮಂಡಿಕಲ್ಲು ಹೋಬಳಿ, ಚಿಕ್ಕನಾಗವಲ್ಲಿ ಗ್ರಾಮದ ಸ.ನಂ 43ರಲ್ಲಿ 4-08 ಎಕರೆ ಪ್ರದೇಶದಲ್ಲಿ ಕಲ್ಲು ಗಣಿ ಗುತ್ತಿಗೆ ಮಂಜೂರಾತಿಗೆ ಮ: ವೆಕ್ಸನ್ ಬ್ಲಾಕ್ ರವರು ತಮ್ಮ ಕಛೇರಿಗೆ ಮನವಿ ಸಲ್ಲಿಸಿದ್ದು ಮೇರೆಗೆ ಕಂದಾಯ ಇಲಾಖೆಯ ಅಭಿಪ್ರಾಯ ಕೋರಿರುವುದು ಸರಿಯಷ್ಟೆ.

ಪ್ರಸ್ತಾವಿತ ವಿಷಯಕ್ಕೆ ಸಂಬಂಧಿಸಿದಂತೆ ದಿನಾಂಕ:18-06-2014 ರಂದು ಹಿರಿಯ ಭೂ ವಿಜ್ಞಾನಿಗಳು ಗಣಿ ಮತ್ತು ಭೂ ವಿಜ್ಞಾನ ಇಲಾಖೆ ಚಿಕ್ಕಬಳ್ಳಾಪುರ ರವರೊಂದಿಗೆ ಸಂಬಂಧಪಟ್ಟ ರಾಜಸ್ವ ನಿರೀಕ್ಷಕರು, ತಾಲ್ಲೂಕು ಸರ್ವೆಯರ್, ಗ್ರಾಮ ಲೆಕ್ಕಾಧಿಕಾರಿಗಳವರೊಂದಿಗೆ ಸ್ಥಳ ತನಿಖೆ ಮಾಡಲಾಗಿ, ಸದರಿ ಜಮೀನು ಗಣಕೀಕೃತ ಆರ್.ಟಿ.ಸಿ ಯಂತೆ 'ಖರಾಬು' ಜಮೀನಾಗಿದ್ದು ಇದರಲ್ಲಿ ವಿಸ್ತೀರ್ಣ 263-08 ಎಕರೆ ಜಮೀನಿದ್ದು ಪ್ರಸ್ತುತ ಕಟ್ಟಡದ ಕಲ್ಲುಗಣಿ ಗುತ್ತಿಗೆ ಮಂಜೂರಾತಿಗಾಗಿ ಕೋರಿರುವ ಜಾಗವು ಕಲ್ಲು ಬಂಡೆಯಿಂದ ಆವೃತವಾಗಿರುತ್ತದೆ.

*Handwritten signature*

20/7/14



94  
ಪ್ರಸ್ತಾಪಿತ ಪ್ರದೇಶದಿಂದ 2 ಕಿ.ಮೀ ಅಂತರದಲ್ಲಿ ಯಾವುದೇ ಗ್ರಾಮಗಳು ಇರುವುದಿಲ್ಲ. ಸದರಿ ಜಮೀನಿನ ಸುತ್ತಲೂ ಯಾವುದೇ ಹಿಡುವಳಿ ಜಮೀನು ಇರುವುದಿಲ್ಲ, ಸದರಿ ಪ್ರದೇಶವು ಯಾವುದೇ ಸಾರ್ವಜನಿಕ ಉದ್ದೇಶಕ್ಕೆ ಕಾಯ್ದಿರಿಸಿರುವುದಿಲ್ಲ. ಸದರಿ ಪ್ರದೇಶದ ಹತ್ತಿರ ಸಾರ್ವಜನಿಕ ಕಟ್ಟಡ, ರೈಲ್ವೆ ಲೈನ್, ಜಲಾಶಯ, ಕೆರೆ, ಕಾಲುವೆ ಇತ್ಯಾದಿ ಯಾವುದೂ ಇರುವುದಿಲ್ಲ. ಪ್ರಸ್ತಾಪಿತ ಜಮೀನು ಕಲ್ಲು ಬಂಡೆಯಿಂದ ಕೂಡಿರುವುದರಿಂದ ಬೇರೆ ಉದ್ದೇಶಗಳಿಗೆ ಯೋಗ್ಯವಾಗಿರುವುದಿಲ್ಲ ಕಲ್ಲುಬಂಡೆ ಗುತ್ತಿಗೆಗೆ ಯೋಗ್ಯವಾದ ಪ್ರದೇಶವಾಗಿರುತ್ತದೆ.

ಪ್ರಸ್ತಾಪಿತ ಜೊನ್ನಲಕುಂಟೆ ಗ್ರಾಮದ ಮಿಷ್ಣಿ ಜಮೀನುಗಳು ಉಪ-ನೊಂದಣಾಧಿಕಾರಿಗಳ ಗೈಡ್ ಲೈನ್ ನಂತೆ ಮಿಷ್ಣಿ ಜಮೀನು ಎಕರೆ 1ಕ್ಕೆ ರೂ. 2,14,000/-ಗಳು ಇರುತ್ತೆ. ಹಾಗೂ ಸ್ಥಳೀಯವಾಗಿ ಒಂದು ಎಕರೆ ಮಿಷ್ಣಿ ಜಮೀನು ಸುಮಾರು ರೂ 3,00,000 /- ಗಳಿಗೆ ಮಾರಾಟವಾಗಿರುವುದು ವಿಚಾರಣೆಯಿಂದ ತಿಳಿದುಬಂದಿರುತ್ತೆ.

ಚಿಕ್ಕಬಳ್ಳಾಪುರ ತಾಲ್ಲೂಕು ಮಂಡಿಕಲ್ಲು ಹೋಬಳಿ, ಚಿಕ್ಕನಾಗವಲ್ಲಿ ಗ್ರಾಮದ ಸ.ನಂ 43ರಲ್ಲಿ 4-08 ಎಕರೆ (ನಕ್ಷೆಯಲ್ಲಿ ತೋರಿಸಿರುವ) ಪ್ರದೇಶವನ್ನು ಮ: ವೆಕ್ಸ್ನ್ ಬ್ಲಾಕ್ ರವರಿಗೆ ಕಲ್ಲು ಗಣಿ ಗುತ್ತಿಗೆ ಮಂಜೂರಾತಿ ನೀಡುವ ವಿಚಾರದಲ್ಲಿ ಕಾನೂನು ರೀತ್ಯಾ ಕ್ರಮ ಕೈಗೊಳ್ಳಬಹುದೆಂಬ ಅಭಿಪ್ರಾಯದೊಂದಿಗೆ ವರದಿರನ್ನು ಸಲ್ಲಿಸಿದೆ.

ತಮ್ಮ ನಂಬುಗೆಯ,

Hanthalak

ಅಸಿಸ್ಟೆಂಟ್ ಕಮೀಷನರ್,

ಚಿಕ್ಕಬಳ್ಳಾಪುರ ಉಪವಿಭಾಗ

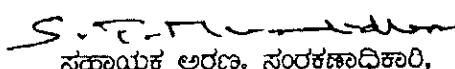
ಚಿಕ್ಕಬಳ್ಳಾಪುರ

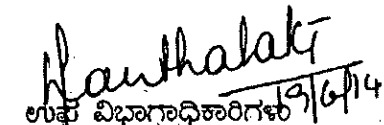
ಜಂಟಿ ಸ್ಥಳ ತಪಾಸಣಾ ವರದಿ.


80

ಸನ್ ಎರಡು ಸಾವಿರದ ಹದಿನಾಲ್ಕನೇ ಇಸವಿ ರು. ೧೯-೬-೨೦೧೪ ರಂದು ಚಿಕ್ಕಬಳ್ಳಾಪುರ ಜಿಲ್ಲೆ, ಚಿಕ್ಕಬಳ್ಳಾಪುರ ತಾಲ್ಲೂಕು, ಚಿಕ್ಕನಾಗವಲ್ಲಿ ಗ್ರಾಮದ ಸರ್ವೆ ನಂ. 43ರಲ್ಲಿರುವ ಒಟ್ಟು 4.08 ಎಕರೆ ವಿಸ್ತೀರ್ಣದಲ್ಲಿ ಮೇಲೆ ವೆಕ್ಸನ್ ಬ್ಲಾಕ್ ಎಂಬುವವರು ಕಲ್ಲುಗಣಿಗಾರಿಕೆ ಮಾಡುವ ಬಗ್ಗೆ ಸ್ಥಳದ ಜಂಟಿ ತಪಾಸಣಾ ನಡೆಸಿದ್ದು, ಚಿಕ್ಕಬಳ್ಳಾಪುರ ಉಪ ವಿಭಾಗದ ಉಪ ವಿಭಾಗಾಧಿಕಾರಿಗಳು, ಹಿರಿಯ ಭೂ ವಿಜ್ಞಾನಿಗಳು (ಐನಿಜ), ಹಿರಿಯ ಗಣಿ ಮತ್ತು ಭೂ ವಿಜ್ಞಾನ ಇಲಾಖೆ ಮತ್ತು ಚಿಕ್ಕಬಳ್ಳಾಪುರ ಉಪ ವಿಭಾಗದ ಸಹಾಯಕ ಅರಣ್ಯ ಸಂರಕ್ಷಣಾಧಿಕಾರಿಗಳು ನಡೆಸಿದ ಜಂಟಿ ಸ್ಥಳ ತಪಾಸಣಾ ವರದಿಯು ಈ ಕೆಳಗಿನಂತಿರುತ್ತದೆ.

ಉಪ ಅರಣ್ಯ ಸಂರಕ್ಷಣಾಧಿಕಾರಿಗಳು, ಚಿಕ್ಕಬಳ್ಳಾಪುರ ವಿಭಾಗ, ಚಿಕ್ಕಬಳ್ಳಾಪುರ ರವರ ಪತ್ರದ ಸಂಖ್ಯೆ-ಎ4-ಕಲ್ಲುಗಣಿಗುತ್ತಿಗೆ-ಜಿಎಲ್-2959/2013-14, ದಿ 20-03-2014ರಂತೆ ವಲಯ ಅರಣ್ಯಾಧಿಕಾರಿಗಳ, ಚಿಕ್ಕಬಳ್ಳಾಪುರ ವಲಯ, ಚಿಕ್ಕಬಳ್ಳಾಪುರ ರವರು ಅವರ ಸಿಬ್ಬಂದಿಯೊಡನೆ ನಡೆಸಿದ ಪರಿಶೀಲನಾ ವರದಿ ಆಧಾರದ ಮೇರೆಗೆ ಚಿಕ್ಕನಾಗವಲ್ಲಿ ಗ್ರಾಮದ ಸರ್ವೆ ನಂ. 43ರಲ್ಲಿರುವ ಒಟ್ಟು 4.08 ಎಕರೆ ವಿಸ್ತೀರ್ಣವು ಈ ಪ್ರದೇಶವು ಯಾವುದೇ ಅರಣ್ಯ ಪ್ರದೇಶಕ್ಕೆ ಸೇರಿರುವುದಿಲ್ಲ, ಈ ಪ್ರದೇಶವು ಯಾವುದೇ ಸೆಕ್ಷನ್-4ರ ಅರಣ್ಯ ಪ್ರದೇಶದಲ್ಲಿ ಬರುವುದಿಲ್ಲ, ಈ ಜಾಗವು ಯಾವುದೇ ಕರ್ನಾಟಕ ಅರಣ್ಯ ಕಾಯ್ದೆ 1963ರ ಕಲಂ 4ರಂತೆ ಘೋಷಣೆ ಮಾಡಲು ಸರ್ಕಾರಕ್ಕೆ ಪ್ರಸ್ತಾವನೆ ಸಲ್ಲಿಸಿರುವುದಿಲ್ಲ ಹಾಗೂ ಪ್ರಕಟಣೆ ಹೊರಡಿಸಿರುವುದಿಲ್ಲ, ಈ ಪ್ರದೇಶವು ರಾಜ್ಯ ಅರಣ್ಯದ ಗಡಿಗೆ ಸುಮಾರು 1.00 ಕಿ.ಮೀಟರ್ ದೂರ ಇರುತ್ತದೆ. ಈ ವ್ಯಾಪ್ತಿಯಲ್ಲಿ ಯಾವುದೇ ಮೀಸಲು ಅರಣ್ಯ ಕಿರು ಅರಣ್ಯ ಕಲಂ-4 ಅಧಿಸೂಚಿತ ಅರಣ್ಯ ಪ್ರದೇಶದಲ್ಲಿ ಬರುವುದಿಲ್ಲ ಹಾಗೂ ಯಾವುದೇ ಲ್ಯಾಂಡ್ ಬ್ಯಾಂಕ್ ಪಟ್ಟಿಯಲ್ಲಿ ಸೇರಿರುವುದಿಲ್ಲ, ಈ ಪ್ರದೇಶವು ಡೀಮ್ಡ್ ಫಾರಿಸ್ಟ್ ಪಟ್ಟಿಯಲ್ಲಿ ಸೇರಿರುವುದಿಲ್ಲ ಹಾಗೂ ಈ ಪ್ರದೇಶವು ಕಂದಾಯ ಇಲಾಖೆಯಿಂದ ಅರಣ್ಯ ಇಲಾಖೆಗೆ ವರ್ಗಾಯಿಸಲ್ಪಟ್ಟಿರುವ 'ಸಿ' & 'ಡಿ' ದರ್ಜೆ ಜಮೀನಿನಲ್ಲಿ ಬರುವುದಿಲ್ಲ. ಈ ಪ್ರದೇಶದ ಸುತ್ತ-ಮುತ್ತಲೂ ಡಿ.ಎಲ್.ಡಿ.ಬಿ.ರವರು ಬೆಳೆಸಿದ ನೆಡುತೋಪು ಇರುವುದಿಲ್ಲ, ನದರಿ ಸ್ಥಳದ ಸುತ್ತ-ಮುತ್ತಲೂ ಶಾಲೆ ಮತ್ತು ಆಸ್ಪತ್ರೆಗಳಿರುವುದಿಲ್ಲ. ಇದರ ಬಗ್ಗೆ ಪರಿಶೀಲಿಸಲಾಗಿ ಮೇಲಿನ ಯಾವುದೇ ಅಂಶಗಳಿಗೆ ಒಳಪಡುವುದಿಲ್ಲ ಎಂಬುದು ಕಂಡು ಬಂದಿದ್ದು, ಇದ್ದ ವಿಷಯದೊಂದಿಗೆ ಮುಂದಿನ ಕ್ರಮಕ್ಕಾಗಿ ತಮ್ಮ ಅವಗಾಹನೆಗೆ ಸಲ್ಲಿಸಲಾಗಿದೆ.

  
ಸಹಾಯಕ ಅರಣ್ಯ ಸಂರಕ್ಷಣಾಧಿಕಾರಿ,  
ಚಿಕ್ಕಬಳ್ಳಾಪುರ ಉಪ ವಿಭಾಗ  
ಚಿಕ್ಕಬಳ್ಳಾಪುರ

  
ಉಪ ವಿಭಾಗಾಧಿಕಾರಿಗಳು  
ಚಿಕ್ಕಬಳ್ಳಾಪುರ ಉಪ ವಿಭಾಗ  
ಚಿಕ್ಕಬಳ್ಳಾಪುರ

  
ಹಿರಿಯ ಭೂ ವಿಜ್ಞಾನಿಗಳು (ಐನಿಜ)  
ಗಣಿ ಮತ್ತು ಭೂ ವಿಜ್ಞಾನ ಇಲಾಖೆ  
ಚಿಕ್ಕಬಳ್ಳಾಪುರ



ಕರ್ನಾಟಕ ಸರ್ಕಾರ  
ಕಂದಾಯ ಇಲಾಖೆ

**ತಹಶೀಲ್ದಾರ್‌ರವರ ಕಾರ್ಯಾಲಯ, ಚಿಕ್ಕಬಳ್ಳಾಪುರ ತಾಲ್ಲೂಕು, ಚಿಕ್ಕಬಳ್ಳಾಪುರ**

ನಂ.ಎಂ.ಐ.ಎನ್.ಸಿಆರ್./23/2016-17

ದಿನಾಂಕ:14-06-2017.

ರವರಿಗೆ.

ಹಿರಿಯ ಭೂ ವಿಜ್ಞಾನಿಗಳು  
ಗಣಿ ಮತ್ತು ಭೂ ವಿಜ್ಞಾನ ಇಲಾಖೆ  
ಚಿಕ್ಕಬಳ್ಳಾಪುರ.  
ಮಾನ್ಯರೇ.

ವಿಷಯ:- ಚಿಕ್ಕಬಳ್ಳಾಪುರ ತಾಲ್ಲೂಕು ಮಂಡಿಕಲ್ಲು ಹೋಬಳಿ ಚಿಕ್ಕನಾಗವಲ್ಲಿ ಗ್ರಾಮದ ಸ.ನಂ.43 ರಲ್ಲಿ 7-20 ಎಕರೆ ಪ್ರದೇಶದಲ್ಲಿ ಕಟ್ಟಡದ ಕಲ್ಲಿನ ಗಣಿ ಗುತ್ತಿಗೆ ನವೀಕರಣ ಕೋರಿ ಮುಖ್ಯಾಧಿಕಾರಿ ಎಂಟರ್ ಪ್ರೈವೇಟ್ ರವರು ಅರ್ಜಿ ನೀಡಿರುವ ಬಗ್ಗೆ.

ಉಲ್ಲೇಖ:-1. ತಮ್ಮ ಕಾರ್ಯಾಲಯದ ಪತ್ರದ ಸಂಖ್ಯೆ: 134/2016-17..

2. ರಾಜಸ್ವ ನಿರೀಕ್ಷಕರು ಮಂಡಿಕಲ್ಲು ಹೋಬಳಿ ರವರ ವರದಿ ಸಂಖ್ಯೆ:658/2015-16

\*\*\*\*\*

ಮೇಲ್ಕಂಡ ವಿಷಯಕ್ಕೆ ಸಂಬಂಧಿಸಿದಂತೆ, ಚಿಕ್ಕಬಳ್ಳಾಪುರ ತಾಲ್ಲೂಕು ಮಂಡಿಕಲ್ಲು ಹೋಬಳಿ ಚಿಕ್ಕನಾಗವಲ್ಲಿ ಗ್ರಾಮದ ಸ.ನಂ.43 ರಲ್ಲಿ 7-20 ಎಕರೆ ಪ್ರದೇಶದಲ್ಲಿ ಕಟ್ಟಡದ ಕಲ್ಲಿನ ಗಣಿ ಗುತ್ತಿಗೆ ನವೀಕರಣ ಕೋರಿ ಮುಖ್ಯಾಧಿಕಾರಿ ಎಂಟರ್ ಪ್ರೈವೇಟ್ ಎಂಬುವವರು ಅರ್ಜಿ ನೀಡಿರುವ ಬಗ್ಗೆ ಕಂದಾಯ ಇಲಾಖೆಯ ಅಭಿಪ್ರಾಯ ನೀಡಲು ಉಲ್ಲೇಖ(1) ರ ಪತ್ರದಲ್ಲಿ ಕೋರಿರುತ್ತೀರಿ.

ಅದರಂತೆ ಈ ಬಗ್ಗೆ ಮಂಡಿಕಲ್ಲು ಹೋಬಳಿ ರಾಜಸ್ವ ನಿರೀಕ್ಷಕರು ಹಾಗೂ ಗ್ರಾಮ ಲೆಕ್ಕಿಗರೊಂದಿಗೆ ಸ್ಥಳ ತನಿಖೆ ಮಾಡಿದ್ದು ಉಲ್ಲೇಖ(2) ರ ಪತ್ರದಂತೆ ಈ ಕೆಳಕಂಡಂತೆ ವರದಿ ಸಲ್ಲಿಸಿರುತ್ತಾರೆ.

1. ಪ್ರಸ್ತಾಪಿತ ಮಂಡಿಕಲ್ಲು ಹೋಬಳಿ ಚಿಕ್ಕನಾಗವಲ್ಲಿ ಗ್ರಾಮದ ಸ.ನಂ.43 ರಲ್ಲಿ ಒಟ್ಟು ವಿಸ್ತೀರ್ಣ 243-37 ಎಕರೆ ಇದ್ದು, ಸದರಿ ಪ್ರದೇಶವು ಸರ್ಕಾರಿ ಬೆಟ್ಟ ಎಂದು ಪಹಣಿಯಲ್ಲಿ ನಮೂದು ಇರುತ್ತದೆ.
2. ಅರ್ಜಿದಾರರು ಕೋರಿರುವ ಪ್ರದೇಶವು ಮಂಜೂರಾದ ಪ್ರದೇಶವಾಗಿರುವುದಿಲ್ಲ.
3. ಅರ್ಜಿದಾರರು ಕಲ್ಲು ಗಣಿ ಗುತ್ತಿಗೆ ಕೋರಿರುವ ಪ್ರದೇಶವನ್ನು ಸಾರ್ವಜನಿಕ ಉದ್ದೇಶಕ್ಕೆ ಮೀಸಲಿಟ್ಟಿರುವುದಿಲ್ಲ ಹಾಗೂ ಸಾರ್ವಜನಿಕ ಕಟ್ಟಡಗಳಿರುವುದಿಲ್ಲ.
4. ಸದರಿ ಗ್ರಾಮದಲ್ಲಿ ಹೆಚ್ಚುವರಿ ಗೋಮಾಳವಿರುತ್ತದೆಂದು ರಾಜಸ್ವ ನಿರೀಕ್ಷಕರು ಮಂಡಿಕಲ್ಲು ಹೋಬಳಿ ರವರು ವರದಿ ಸಲ್ಲಿಸಿರುತ್ತಾರೆ.
5. ಸದರಿ ಜಮೀನು ವ್ಯವಸಯಕ್ಕೆ ಯೋಗ್ಯವಾಗಿರುವುದಿಲ್ಲ.
6. ಸದರಿ ಜಮೀನಿನಲ್ಲಿ ಅರಣ್ಯ ಇಲಾಖೆಗೆ ಸೇರಿರುವುದರ ಬಗ್ಗೆ ಅರಣ್ಯ ಇಲಾಖೆಯಿಂದ ಸ್ಪಷ್ಟ ಅಭಿಪ್ರಾಯ ಪಡೆಯಬಹುದಾಗಿರುತ್ತದೆ.
7. ಸದರಿ ಪ್ರದೇಶದಿಂದ 200 ಮೀ. ಅಂತರದಲ್ಲಿ ಸಾರ್ವಜನಿಕ ಕಟ್ಟಡಗಳು, ಯಾವುದೇ ಜಲಾಶಯ, ಕೆರೆ, ಕಟ್ಟಿ, ಕಾಲುವೆ ಅಧಿಕ ವಿದ್ಯುತ್ ಲೈನ್‌ಗಳು ಯಾವುದು ಇರುವುದಿಲ್ಲ.
8. ಸದರಿ ಪ್ರದೇಶದ ಸಮೀಪದಲ್ಲಿ ಪುರಾತತ್ವ ಇಲಾಖೆಯ ಐತಿಹಾಸಿಕ ಸಂರಕ್ಷಿತ ಸ್ಮಾರಕಗಳು ಇರುವುದಿಲ್ಲ ಎಂದು ವರದಿ ಸಲ್ಲಿಸಿರುತ್ತಾರೆ.
9. ಸಾರ್ವಜನಿಕ ಆಕ್ಷೇಪಣೆಗಳು ಇರುವುದಿಲ್ಲ, ಸದರಿ ಪ್ರದೇಶವು ಜನವಸತಿ ಪ್ರದೇಶದಿಂದ 3 ಕಿ.ಮೀ. ದೂರದಲ್ಲಿರುತ್ತದೆ. ನಮೂನೆ-53 ರ ಅರ್ಜಿಗಳು ಯಾವುದೂ ಬಾಕಿ ಇರುವುದಿಲ್ಲ.

ಪುಟ್ಯ.2 ಕೆ

ಶಿಗು  
14.6.17



ರಾಜಸ್ವ ನಿರೀಕ್ಷಕರ ವರದಿಯಂತೆ, ಮಂಡಿಕಲ್ಲು ಹೋಬಳಿ ಚಿಕ್ಕನಾಗವಲ್ಲಿ ಗ್ರಾಮದ ಸ.ನಂ.43 ರಲ್ಲಿ 7-20 ಎಕರೆ ಪ್ರವೇಶದಲ್ಲಿ ಕಟ್ಟಡ ಕಲ್ಲುಗಣಿ ಗುತ್ತಿಗೆ ನವೀಕರಣ ಮಾಡುವ ಬಗ್ಗೆ ಅಗತ್ಯ ದಾಖಲೆಗಳೊಂದಿಗೆ ಸ್ಥೂಲವಾದ ವರದಿಯನ್ನು ಮುಂದಿನ ಕ್ರಮಕ್ಕಾಗಿ ತಮ್ಮ ಅವಗಾಹನೆಗೆ ಸಲ್ಲಿಸಿದೆ.

ತಮ್ಮ ನಂಬುಗೆಯ



ಚಿಕ್ಕಬಳ್ಳಾಪುರ ತಾಲ್ಲೂಕು

## ಸ್ಥಳ ತನಿಖಾ ವರದಿ

ಚಿಕ್ಕಬಳ್ಳಾಪುರ ತಾಲ್ಲೂಕು ಮಂಡಿಕಲ್ಲು ಹೋಬಳಿ ಚಿಕ್ಕನಾಗವಲ್ಲಿ ಗ್ರಾಮದ ಸ.ನಂ.43 ರಲ್ಲಿ 7-20 ಎಕರೆ ಪ್ರದೇಶವನ್ನು ಕಲ್ಲು ಗಣಿ ಗುತ್ತಿಗೆ ನವೀಕರಣ ಕೋರಿ ಮು||ವಿಶ್ವಾಸ್ ಎಂಟರ್ ಪ್ರೈವೇಟ್. ರವರು ಅರ್ಜಿ ಸಲ್ಲಿಸಿರುವ ಬಗ್ಗೆ, ದಿನಾಂಕ:13-6-2017 ರಂದು ಸಂಬಂಧಪಟ್ಟ ರಾಜಸ್ವ ನಿರೀಕ್ಷಕರು ಹಾಗೂ ಗ್ರಾಮ ಲೆಕ್ಕಿಗರೊಂದಿಗೆ ಸ್ಥಳ ಪರಿಶೀಲನೆ ನಡೆಸಲಾಯಿತು, ಸದರಿ ಸ.ನಂ.43 ರಲ್ಲಿ ಒಟ್ಟು ವಿಸ್ತೀರ್ಣ 243-37 ಎಕರೆ ಜಮೀನು ಸರ್ಕಾರಿ ಬೆಟ್ಟ ಎಂದು ಪಹಣಿಯಲ್ಲಿ ನಮೂದು ಇರುತ್ತದೆ. ಅರ್ಜಿದಾರರು ಕೋರಿರುವ 7-20 ಎಕರೆ ಪ್ರದೇಶವು ಜನವಸತಿ ಪ್ರದೇಶದಿಂದ 3-00 ಕಿ.ಮೀ ದೂರದಲ್ಲಿರುತ್ತದೆ. ರಾಷ್ಟ್ರೀಯ ಹೆದ್ದಾರಿಯಿಂದ 4 ಕಿ.ಮೀ., ಸದರಿ ಪ್ರದೇಶಕ್ಕೆ ರಸ್ತೆ ಸಂಪರ್ಕ ಇರುತ್ತದೆ. ಈ ಪ್ರದೇಶವು ವ್ಯವಸಾಯಕ್ಕೆ ಯೋಗ್ಯವಾಗಿರುವುದಿಲ್ಲ. ಸದರಿ ಪ್ರದೇಶದಲ್ಲಿ ಯಾವುದೇ ಕಟ್ಟಡ, ಕೆರೆ, ಕಾಲುವೆ, ಗುಡಿ ಗೋಪುರಗಳು ಇರುವುದಿಲ್ಲ.

  
ತಹಶೀಲ್ದಾರರು

ಚಿಕ್ಕಬಳ್ಳಾಪುರ ತಾಲ್ಲೂಕು





ಕರ್ನಾಟಕ ಸರ್ಕಾರ

ಉಪವಿಭಾಗಾಧಿಕಾರಿಗಳ ಕಾರ್ಯಾಲಯ, ಚಿಕ್ಕಬಳ್ಳಾಪುರ ಉಪವಿಭಾಗ, ಚಿಕ್ಕಬಳ್ಳಾಪುರ.


ದಿನಾಂಕ: 17.01.2013

ಸಂ: ಎಂ.ಐ.ಎನ್: ಸಿಆರ್.೧೨ 2012-13

ಹಿರಿಯ ಭೂ ವಿಜ್ಞಾನಿಗಳು,  
ಗಣಿ ಮತ್ತು ಭೂ ವಿಜ್ಞಾನ ಇಲಾಖೆ,  
ಚಿಕ್ಕಬಳ್ಳಾಪುರ ರವರಿಗೆ.

ಮಾನ್ಯರೆ,

ವಿಷಯ: ಚಿಕ್ಕಬಳ್ಳಾಪುರ ತಾಲ್ಲೂಕು ಮಂಡಿಕಲ್ ಹೋಬಳಿ ಚಿಕ್ಕನಾಗವಲ್ಲಿ ಗ್ರಾಮದ ಸ.ನಂ. 43 ರ 12-00 ಎಕರೆ ಪ್ರದೇಶದಲ್ಲಿ ಬಿ ಆಂಡ್ ಬಿ ಸ್ಟೋನ್ಸ್ ರವರ ಕಲ್ಲುಗಣಿ ಗುತ್ತಿಗೆ ನವೀಕರಣ ಬಗ್ಗೆ ಕಂದಾಯ ಅಭಿಪ್ರಾಯ ಕೋರಿರುವ ವಿಚಾರ.



ಉಲ್ಲೇಖ:

1. ತಮ್ಮ ಕಛೇರಿಯ ಪತ್ರ ಸಂ: ಗಭೂಇ:ಹಿಭೂವಿ:ಬಿಬಿವಿ:ಎಕ್ಸೂಎಲ್:30/2012-13 ದಿನಾಂಕ:21.11.2012
2. ಸ್ಥಳ ತನಿಖೆ ದಿನಾಂಕ:03.01.2013.

\*\*\*\*\*

ಚಿಕ್ಕಬಳ್ಳಾಪುರ ತಾಲ್ಲೂಕು ಮಂಡಿಕಲ್ ಹೋಬಳಿ ಚಿಕ್ಕನಾಗವಲ್ಲಿ ಗ್ರಾಮದ ಸ.ನಂ. 43 ರ 12-00 ಎಕರೆ ಪ್ರದೇಶದಲ್ಲಿ ಕಲ್ಲು ಗಣಿ ಗುತ್ತಿಗೆ ನವೀಕರಣ ಕೋರಿ ಬಿ ಆಂಡ್ ಬಿ ಸ್ಟೋನ್ಸ್ ರವರು ತಮ್ಮ ಕಛೇರಿಗೆ ಮನವಿ ಸಲ್ಲಿಸಿದ್ದರೆ ಮೇರೆಗೆ ಕಂದಾಯ ಇಲಾಖೆಯ ಅಭಿಪ್ರಾಯವನ್ನು ಉಲ್ಲೇಖ(1)ರ ಪತ್ರದಲ್ಲಿ ಕೋರಿರುವುದು ಸರಿಯಷ್ಟೆ.

ಪ್ರಸ್ತಾವಿತ ವಿಷಯಕ್ಕೆ ಸಂಬಂಧಿಸಿದಂತೆ ದಿನಾಂಕ: 03.01.2013 ರಂದು ಸಂಬಂಧಪಟ್ಟ ರಾಜಸ್ವ ನಿರೀಕ್ಷಕರು , ತಾಲ್ಲೂಕು ಸರ್ವೆಯರ್ , ಗ್ರಾಮ ಲೆಕ್ಕಾಧಿಕಾರಿಗಳವರೊಂದಿಗೆ ಸ್ಥಳ ತನಿಖೆ ಮಾಡಲಾಗಿ ಸದರಿ ಜಮೀನು ಗಣಕೀಕೃತ ಆರ್.ಟಿ.ಸಿಯಂತೆ 'ಖರಾಬ್' ಜಮೀನಾಗಿದ್ದು ಇದರಲ್ಲಿ ವಿಸ್ತೀರ್ಣ 273 ಎಕರೆ 36 ಗುಂಟೆ ಜಮೀನಿದ್ದು, ಈ ಜಮೀನು ಕಲ್ಲು ಬಂಡೆಯಿಂದ ಆವೃತ್ತವಾಗಿರುತ್ತೆ.

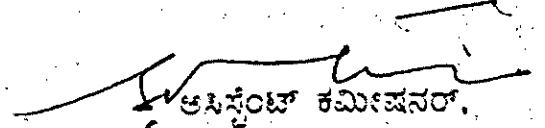
ಪ್ರಸ್ತಾವಿತ ಪ್ರದೇಶವು ಗ್ರಾಮಕ್ಕೆ ಸುಮಾರು 02 ಕಿಲೋ ಮೀಟರ್ ದೂರದಲ್ಲಿದ್ದು ಸದರಿ ಜಮೀನಿನ ಸುತ್ತಲೂ ಯಾವುದೇ ಹಿಡುವಳಿ ಜಮೀನು ಇರುವುದಿಲ್ಲ ಸದರಿ ಪ್ರದೇಶವು ಯಾವುದೇ ಸಾರ್ವಜನಿಕರ ಉದ್ದೇಶಕ್ಕೆ ಕಾಯ್ದಿರಿಸಿರುವುದಿಲ್ಲ ಸದರಿ ಪ್ರದೇಶದ ಹತ್ತಿರ ಸಾರ್ವಜನಿಕರ ಕಟ್ಟಡ , ರೆಲ್ವೆ ಲೈನ್, ಜಲಾಶಯ ,ಕೆರೆ, ಕಾಲುವೆ, ಇತ್ಯಾದಿ ಯಾವುದೂ ಇರುವುದಿಲ್ಲ ಪ್ರಸ್ತಾವಿತ ಜಮೀನು ಕಲ್ಲು ಬಂಡೆಯಿಂದ ಕೂಡಿರುವುದರಿಂದ ಬೇರೆ ಉದ್ದೇಶಗಳಿಗೆ ಯೋಗ್ಯವಾಗಿರುವುದಿಲ್ಲ ಕಲ್ಲು ಗಣಿ ಗುತ್ತಿಗೆಗೆ ಯೋಗ್ಯವಾದ ಪ್ರದೇಶವಾಗಿರುತ್ತದೆ.

32

2

ಚಿಕ್ಕಬಳ್ಳಾಪುರ ತಾಲ್ಲೂಕು ಮಂಡಿಕಲ್ ಹೋಬಳಿ ಚಿಕ್ಕನಾಗವಲ್ಲಿ ಗ್ರಾಮದ ಸ.ನಂ. 43 ರ 12ನೇ ಎಕರೆ (ನಕ್ಷೆಯಲ್ಲಿ ತೋರಿಸಿರುವ) ಪ್ರದೇಶವನ್ನು ಬಿ ಆಂಡ್ ಬಿ ಸ್ಟೋನ್ಸ್ ರವರಿಗೆ ಕಬ್ಬುಗಣಿ ಗುತ್ತಿಗೆ ಸಮಾಜದ ವಿಚಾರದಲ್ಲಿ ಕಾನೂನು ರೀತ್ಯಾ ಕ್ರಮಕೈಗೊಳ್ಳಬಹುದೆಂದು ಅಭಿಪ್ರಾಯದೊಂದಿಗೆ ವರದಿಯನ್ನು ಕಳುಹಿಸಿವೆ.

ತಮ್ಮ ನಂಬುಗೆಯ.


  
ಅಸಿಸ್ಟೆಂಟ್ ಕಮೀಷನರ್,  
ಚಿಕ್ಕಬಳ್ಳಾಪುರ ಉಪವಿಭಾಗ.

೨೬

## ಸ್ಥಳ ಪರಿಶೀಲನಾ ವರದಿ

ಚಿಕ್ಕಬಳ್ಳಾಪುರ ತಾಲ್ಲೂಕು ಮಂಡಿಕಲ್ ನೋಟೀಸ್ ಚಿಕ್ಕನಾಗವಲ್ಲಿ ಗ್ರಾಮದ ಸ.ನಂ. 43 ರ  
 12-00 ಎಕರೆ ಪ್ರದೇಶದಲ್ಲಿ ಕಲ್ಲು ಗಣಿ ಗುತ್ತಿಗೆ ನವೀಕರಣ ಕೋರಿ ಬಿ.ಆಂಡಿ.ಬಿ.ಸಿಂಧ್ಯಾ ರವರು  
 ಹಿರಿಯ ಭೂ ವಿಜ್ಞಾನಿಗಳು, ಗಣಿ ಮತ್ತು ಭೂ ವಿಜ್ಞಾನ ಇಲಾಖೆ, ಚಿಕ್ಕಬಳ್ಳಾಪುರ ರವರಿಗೆ ನೀಡಿರುವ  
 ಅರ್ಜಿ ವಿಚಾರವಾಗಿ ದಿನಾಂಕ:03.01.2013 ರಂದು ಸ್ಥಳಕ್ಕೆ ಭೇಟಿ ನೀಡಿ ಪರಿಶೀಲಿಸಲಾಗಿ, ಪ್ರಸ್ತಾಪಿತ  
 ಪ್ರದೇಶವು 'ಖರಾಯಿ' ಜಮೀನಾಗಿದ್ದು ಇದರಲ್ಲಿ ಎಸ್ಪೀರ್ 273 ಎಕರೆ 36 ಗುಂಟೆ ಜಮೀನಿದ್ದು, ಈ  
 ಜಮೀನು ಕಲ್ಲು ಬಂಡೆಯಿಂದ ಆವೃತವಾಗಿರುತ್ತೆ. ಈ ಪ್ರದೇಶವು ಚಿಕ್ಕನಾಗವಲ್ಲಿ ಗ್ರಾಮಕ್ಕೆ ಸುಮಾರು 2  
 ಕಿಲೋ ಮೀಟರ್ ದೂರದಲ್ಲಿದ್ದು ಸದರಿ ಜಮೀನಿನ ಸುತ್ತಲೂ ಯಾವುದೇ ಒಡುವಳಿ ಜಮೀನು  
 ಇರುವುದಿಲ್ಲ ಸದರಿ ಪ್ರದೇಶವು ಯಾವುದೇ ಸಾರ್ವಜನಿಕ ಉದ್ದೇಶಕ್ಕೆ ಕಾಯ್ದಿರಿಸಿರುವುದು ಕಂಡು  
 ಬಂದಿರುವುದಿಲ್ಲ ಸದರಿ ಪ್ರದೇಶದ ಹತ್ತಿರ ಸಾರ್ವಜನಿಕ ಕಟ್ಟಡ . ರೆಲ್ವೆ ಲೈನ್, ಜಲಾಶಯ ,ಕೆರೆ,  
 ಕಾಲುವೆ, ಇತ್ಯಾದಿ ಯಾವುದೂ ಇರುವುದಿಲ್ಲ ಪ್ರಸ್ತಾಪಿತ ಜಮೀನು ಕಲ್ಲು ಬಂಡೆಯಿಂದ  
 ಕೂಡಿರುವುದರಿಂದ ಬೇರೆ ಉದ್ದೇಶಗಳಿಗೆ ಯೋಗ್ಯವಾಗಿರುವುದಿಲ್ಲ ಕಲ್ಲು ಗಣಿ ಗುತ್ತಿಗೆಗೆ ಯೋಗ್ಯವಾದ  
 ಪ್ರದೇಶವಾಗಿರುತ್ತದೆ ಸ್ಥೂಲ ಹಾಗೂ ಗಟ್ಟಿಯಾದ ಮತ್ತು ಒಡದ ಬಂಡೆಗಳಿಂದ ಆವೃತವಾದ ಬಂಡೆಯ  
 ಪ್ರದೇಶವಾಗಿದ್ದು ಅಕ್ರಮ ಗಣಿಗಾರಿಕೆಯಲ್ಲಿ ತೋಡಗುವುದನ್ನು ಆಕರ್ಷಿಸುವ ಸಂಭವವಿರುತ್ತದೆ.  
 ವ್ಯವಸಾಯಕ್ಕೆ ಯೋಗ್ಯವಾಗಿರುವುದಿಲ್ಲ. ಗಟ್ಟಿ ಕಲ್ಲು ಬಂಡೆಗಳಿಂದ ಕೂಡಿದ್ದು ದನಕರುಗಳ ಮೇವಿಗೆ  
 ಯೋಗ್ಯವಾಗಿರುವುದಿಲ್ಲ. ಕಲ್ಲು ಗಣಿ ಗುತ್ತಿಗೆ ನವೀಕರಣ ಕಾನೂನು ರೀತ್ಯಾ ನೀಡಬಹುದಾಗಿರುತ್ತೆ  
 ಎಂಬ ಅಭಿಪ್ರಾಯವನು. ಹಿರಿಯ ಭೂ ವಿಜ್ಞಾನಿಗಳು, ಗಣಿ ಮತ್ತು ಭೂ ವಿಜ್ಞಾನ ಇಲಾಖೆ,  
 ಚಿಕ್ಕಬಳ್ಳಾಪುರ ರವರಿಗೆ ಪತ್ರ ಬರೆದು ಕಳುಹಿಸುವುದು.

ಉಪವಿಭಾಗಾಧಿಕಾರಿಗಳು,  
 ಚಿಕ್ಕಬಳ್ಳಾಪುರ ಉಪವಿಭಾಗ,  
 ಚಿಕ್ಕಬಳ್ಳಾಪುರ



ಕರ್ನಾಟಕ ಸರ್ಕಾರ  
ಕಂದಾಯ ಇಲಾಖೆ

**ತಹಶೀಲ್ದಾರ್‌ರವರ ಕಾರ್ಯಾಲಯ, ಚಿಕ್ಕಬಳ್ಳಾಪುರ ತಾಲ್ಲೂಕು, ಚಿಕ್ಕಬಳ್ಳಾಪುರ**

ನಂ.ಎಂ.ಐ.ಎನ್.ಸಿಆರ್./17/2016-17

ದಿನಾಂಕ:14-06-2017.

ರವರಿಗೆ,

ಹಿರಿಯ ಭೂ ವಿಜ್ಞಾನಿಗಳು  
ಗಣಿ ಮತ್ತು ಭೂ ವಿಜ್ಞಾನ ಇಲಾಖೆ  
ಚಿಕ್ಕಬಳ್ಳಾಪುರ.  
ಮಾನ್ಯರೇ,

ವಿಷಯ:- ಚಿಕ್ಕಬಳ್ಳಾಪುರ ತಾಲ್ಲೂಕು ಮಂಡಿಕಲ್ಲು ಹೋಬಳಿ ಚಿಕ್ಕನಾಗವಲ್ಲಿ ಗ್ರಾಮದ ಸ.ನಂ.43 ರಲ್ಲಿ 5-00 ಎಕರೆ ಪ್ರದೇಶದಲ್ಲಿ ಕಟ್ಟಡದ ಕಲ್ಲಿನ ಗಣಿ ಗುತ್ತಿಗೆ ನವೀಕರಣ ಕೋರಿ ಮುಖ್ಯಾಧಿಕಾರಿ ಎಂಟ್ರರ್ ಪ್ರೈವೇಟ್ ರವರು ಅರ್ಜಿ ನೀಡಿರುವ ಬಗ್ಗೆ.

ಉಲ್ಲೇಖ:-1. ತಮ್ಮ ಕಾರ್ಯಾಲಯದ ಪತ್ರದ ಸಂಖ್ಯೆ: 133/2016-17.

2. ರಾಜಸ್ವ ನಿರೀಕ್ಷಕರು ಮಂಡಿಕಲ್ಲು ಹೋಬಳಿ ರವರ ವರದಿ ಸಂಖ್ಯೆ:658/2015-16

\*\*\*\*\*

ಮೇಲ್ಕಂಡ ವಿಷಯಕ್ಕೆ ಸಂಬಂಧಿಸಿದಂತೆ, ಚಿಕ್ಕಬಳ್ಳಾಪುರ ತಾಲ್ಲೂಕು ಮಂಡಿಕಲ್ಲು ಹೋಬಳಿ ಚಿಕ್ಕನಾಗವಲ್ಲಿ ಗ್ರಾಮದ ಸ.ನಂ.43 ರಲ್ಲಿ 5-00 ಎಕರೆ ಪ್ರದೇಶದಲ್ಲಿ ಕಟ್ಟಡದ ಕಲ್ಲಿನ ಗಣಿ ಗುತ್ತಿಗೆ ನವೀಕರಣ ಕೋರಿ ಮುಖ್ಯಾಧಿಕಾರಿ ಎಂಟ್ರರ್ ಪ್ರೈವೇಟ್ ಎಂಬುವವರು ಅರ್ಜಿ ನೀಡಿರುವ ಬಗ್ಗೆ ಕಂದಾಯ ಇಲಾಖೆಯ ಅಭಿಪ್ರಾಯ ನೀಡಲು ಉಲ್ಲೇಖ(1) ರ ಪತ್ರದಲ್ಲಿ ಕೋರಿರುತ್ತೀರಿ.

ಅದರಂತೆ ಈ ಬಗ್ಗೆ ಮಂಡಿಕಲ್ಲು ಹೋಬಳಿ ರಾಜಸ್ವ ನಿರೀಕ್ಷಕರು ಹಾಗೂ ಗ್ರಾಮ ಲೆಕ್ಕಗೊಂದಿಗೆ ಸ್ಥಳ ತನಿಖೆ ಮಾಡಿದ್ದು ಉಲ್ಲೇಖ(2) ರ ಪತ್ರದಂತೆ ಈ ಕೆಳಕಂಡಂತೆ ವರದಿ ಸಲ್ಲಿಸಿರುತ್ತಾರೆ.

1. ಪ್ರಸ್ತಾವಿತ ಮಂಡಿಕಲ್ಲು ಹೋಬಳಿ ಚಿಕ್ಕನಾಗವಲ್ಲಿ ಗ್ರಾಮದ ಸ.ನಂ.43 ರಲ್ಲಿ ಒಟ್ಟು ವಿಸ್ತೀರ್ಣ 243-37 ಎಕರೆ ಇದ್ದು, ಸದರಿ ಪ್ರದೇಶವು ಸರ್ಕಾರಿ ಬೆಟ್ಟ ಎಂದು ಪಹಣಿಯಲ್ಲಿ ನಮೂದು ಇರುತ್ತದೆ.
2. ಅರ್ಜಿದಾರರು ಕೋರಿರುವ ಪ್ರದೇಶವು ಮಂಜೂರಾದ ಪ್ರದೇಶವಾಗಿರುವುದಿಲ್ಲ.
3. ಅರ್ಜಿದಾರರು ಕಲ್ಲು ಗಣಿ ಗುತ್ತಿಗೆ ಕೋರಿರುವ ಪ್ರದೇಶವನ್ನು ಸಾರ್ವಜನಿಕ ಉದ್ದೇಶಕ್ಕೆ ಮೀಸಲಿಟ್ಟಿರುವುದಿಲ್ಲ ಹಾಗೂ ಸಾರ್ವಜನಿಕ ಕಟ್ಟಡಗಳಿರುವುದಿಲ್ಲ.
4. ಸದರಿ ಗ್ರಾಮದಲ್ಲಿ ಹೆಚ್ಚುವರಿ ಗೋಮಾಳವಿರುತ್ತದೆಂದು ರಾಜಸ್ವ ನಿರೀಕ್ಷಕರು ಮಂಡಿಕಲ್ಲು ಹೋಬಳಿ ರವರು ವರದಿ ಸಲ್ಲಿಸಿರುತ್ತಾರೆ.
5. ಸದರಿ ಜಮೀನು ವ್ಯವಸಯಕ್ಕೆ ಯೋಗ್ಯವಾಗಿರುವುದಿಲ್ಲ.
6. ಸದರಿ ಜಮೀನಿನಲ್ಲಿ ಅರಣ್ಯ ಇಲಾಖೆಗೆ ಸೇರಿರುವುದರ ಬಗ್ಗೆ ಅರಣ್ಯ ಇಲಾಖೆಯಿಂದ ಸ್ಪಷ್ಟ ಅಭಿಪ್ರಾಯ ಪಡೆಯಬಹುದಾಗಿರುತ್ತದೆ.
7. ಸದರಿ ಪ್ರದೇಶದಿಂದ 200 ಮೀ. ಅಂತರದಲ್ಲಿ ಸಾರ್ವಜನಿಕ ಕಟ್ಟಡಗಳು, ಯಾವುದೇ ಜಲಾಶಯ, ಕೆರೆ, ಕಟ್ಟಿ, ಕಾಲುವೆ ಅಧಿಕ ವಿದ್ಯುತ್ ಲೈನ್‌ಗಳು ಯಾವುದು ಇರುವುದಿಲ್ಲ.
8. ಸದರಿ ಪ್ರದೇಶದ ಸಮೀಪದಲ್ಲಿ ಪುರಾತತ್ವ ಇಲಾಖೆಯ ಐತಿಹಾಸಿಕ ಸಂರಕ್ಷಿತ ಸ್ಮಾರಕಗಳು ಇರುವುದಿಲ್ಲ ಎಂದು ವರದಿ ಸಲ್ಲಿಸಿರುತ್ತಾರೆ.
9. ಸಾರ್ವಜನಿಕ ಆಕ್ಷೇಪಣೆಗಳು ಇರುವುದಿಲ್ಲ, ಸದರಿ ಪ್ರದೇಶವು ಜನವಸತಿ ಪ್ರದೇಶದಿಂದ 3 ಕಿ.ಮೀ. ದೂರದಲ್ಲಿದ್ದು, ನಮೂನೆ-53 ರ ಅರ್ಜಿಗಳು ಯಾವುದೂ ಬಾಕಿ ಇರುವುದಿಲ್ಲ.

ಪುಟ 2 ಕ್ಕೆ

ಸಹಾಯಕಿ  
ಸಹಾಯಕಿ  
14.6.17

ರಾಜಸ್ವ ನಿರೀಕ್ಷಕರ ವರದಿಯಂತೆ, ಮಂಡಿಕಲ್ಲು ಹೋಬಳಿ ಚಿಕ್ಕನಾಗವಲ್ಲಿ ಗ್ರಾಮದ ಸ.ನಂ.43 ರಲ್ಲಿ 5 90 ಎಕರೆ ಪ್ರದೇಶದಲ್ಲಿ ಕಟ್ಟಡ ಕಲ್ಲುಗಣಿ ಗುತ್ತಿಗೆ ನವೀಕರಣ ಮಾಡುವ ಬಗ್ಗೆ ಅಗತ್ಯ ದಾಖಲೆಗಳೊಂದಿಗೆ ಸ್ತೂಲವಾದ ವರದಿಯನ್ನು ಮುಂದಿನ ಕ್ರಮಕ್ಕಾಗಿ ತಮ್ಮ ಅವಗಾಹನೆಗೆ ಸಲ್ಲಿಸಿದೆ.

ತಮ್ಮ ನಂಬುಗೆಯ



ಚಿಕ್ಕಬಳ್ಳಾಪುರ ತಾಲ್ಲೂಕು

## ಸ್ಥಳ ತನಿಖಾ ವರದಿ

ಚಿಕ್ಕಬಳ್ಳಾಪುರ ತಾಲ್ಲೂಕು ಮಂಡಿಕಲ್ಲು ಹೋಬಳಿ ಚಿಕ್ಕನಾಗವಲ್ಲಿ ಗ್ರಾಮದ ಸ.ನಂ.43 ರಲ್ಲಿ 5-00 ಎಕರೆ ಪ್ರದೇಶವನ್ನು ಕಲ್ಲು ಗಣಿ ಗುತ್ತಿಗೆ ನವೀಕರಣ ಕೋರಿ ಮ||ಎಶ್ವಾಸ್ ಎಂಟರ್ ಪ್ರೈವೇಟ್ ಲಿಮಿಟೆಡ್ ಅರ್ಜಿ ಸಲ್ಲಿಸಿರುವ ಬಗ್ಗೆ, ದಿನಾಂಕ:13-6-2017 ರಂದು ಸಂಬಂಧಪಟ್ಟ ರಾಜಸ್ವ ನಿರೀಕ್ಷಕರು ಹಾಗೂ ಗ್ರಾಮ ಲೆಕ್ಕಿಗರೊಂದಿಗೆ ಸ್ಥಳ ಪರಿಶೀಲನೆ ನಡೆಸಲಾಯಿತು, ಸದರಿ ಸ.ನಂ.43 ರಲ್ಲಿ ಬಟ್ಟು ವಿಸ್ತೀರ್ಣ 243-37 ಎಕರೆ ಜಮೀನು ಸರ್ಕಾರಿ ಬೆಟ್ಟ ಎಂದು ಪಹಣಿಯಲ್ಲಿ ನಮೂದು ಇರುತ್ತದೆ. ಅರ್ಜಿದಾರರು ಕೋರಿರುವ 5-00 ಎಕರೆ ಪ್ರದೇಶವು ಜನವಸತಿ ಪ್ರದೇಶದಿಂದ 3-00 ಕಿ.ಮೀ ದೂರದಲ್ಲಿರುತ್ತದೆ. ರಾಷ್ಟ್ರೀಯ ಹೆದ್ದಾರಿಯಿಂದ 4 ಕಿ.ಮೀ., ಸದರಿ ಪ್ರದೇಶಕ್ಕೆ ರಸ್ತೆ ಸಂಪರ್ಕ ಇರುತ್ತದೆ. ಈ ಪ್ರದೇಶವು ವ್ಯವಸಾಯಕ್ಕೆ ಯೋಗ್ಯವಾಗಿರುವುದಿಲ್ಲ. ಸದರಿ ಪ್ರದೇಶದಲ್ಲಿ ಯಾವುದೇ ಕಟ್ಟಡ, ಕೆರೆ, ಕಾಲುವೆ, ಗುಡಿ ಗೋಪುರಗಳು ಇರುವುದಿಲ್ಲ.

  
ತಹಸೀಲ್ದಾರ್

ಚಿಕ್ಕಬಳ್ಳಾಪುರ ತಾಲ್ಲೂಕು

25

**ಕರ್ನಾಟಕ ಸರ್ಕಾರ**  
**(ಕಂದಾಯ ಇಲಾಖೆ)**

ಸಂಖ್ಯೆ:ಎಂಎಎನ್/ಸಿಆರ್/13/2009-10

ಜಿಲ್ಲಾ ದಿಕ್ಕಾರಿಗಳ ಕಾರ್ಯಾಲಯ,

ಚಿಕ್ಕಬಳ್ಳಾಪುರ ಜಿಲ್ಲೆ.

ಚಿಕ್ಕಬಳ್ಳಾಪುರ, ದಿನಾಂಕ: 23-11-2009.

ಹಿರಿಯ ಭೂ ವಿಜ್ಞಾನಿ,  
ಉಪ ವಿಭಾಗ,  
ಗಣಿ ಮತ್ತು ಭೂ ವಿಜ್ಞಾನ ಇಲಾಖೆ,  
ಚಿಕ್ಕಬಳ್ಳಾಪುರ.

- ರವರಿಗೆ,

ಮಾನ್ಯರೇ,



ಪ್ರಸಕ್ತ  
ವ್ಯಾಂಜಿಣಿ  
*[Signature]*

ವಿಷಯ:- ಚಿಕ್ಕಬಳ್ಳಾಪುರ ತಾಲ್ಲೂಕಿನ ಚಿಕ್ಕನಾಗವಲ್ಲಿ ಗ್ರಾಮದ ಸ.ನಂ.43ರ ಪೈಕಿ 1ಎಕರೆ 30ಗುಂಟೆ ಪ್ರದೇಶದಲ್ಲಿ ಕಲ್ಲು ಗಣಿ ಗುತ್ತಿಗೆ ಕೋರಿ ಗಂಗಪ್ಪ ಬಿನ್ ವೆಂಕಟಪ್ಪ ಹಿರೇನಾಗ ವಲ್ಲಿ ರವರ ಮನವಿ.

ಉಲ್ಲೇಖ:- ತಮ್ಮ ಕಛೇರಿಯ ಪತ್ರದ ಸಂ:ಗಭೂಇಹೆ/ಭೂವಿಚಿಬನಿ/ ಎಕ್ಸುಎಲ್/840-1590/08-09 ದಿ:10-09-2008.

2: ಅಸಿಸ್ಟೆಂಟ್ ಕಮೀಷನರ್, ಚಿಕ್ಕಬಳ್ಳಾಪುರ ಉಪ ವಿಭಾಗ, ಚಿಕ್ಕಬಳ್ಳಾಪುರ ರವರ ಪತ್ರದ ಸಂ:ಎಂಎಎನ್/ಸಿಆರ್/ 46/08-09. ದಿನಾಂಕ:25-09-09.

3. ತಹಶೀಲ್ದಾರ್, ಚಿಕ್ಕಬಳ್ಳಾಪುರ ರವರ ಪತ್ರದ ಸಂ:ಎಂಎಎನ್/ ಸಿಆರ್/27/08-09. ದಿ:08-09-2009.

-::)(0)(:::-

ಮೇಲ್ಕಂಡ ವಿಷಯದಲ್ಲಿ ಕಂದಾಯ ಇಲಾಖೆಯ ಅಭಿಪ್ರಾಯ ಕೋರಿ ತಾವು ಬರೆದಿರುವ ಪತ್ರದಂತೆ ಪರಿಶೀಲಿಸಲಾಗಿ, ಚಿಕ್ಕನಾಗವಲ್ಲಿ ಗ್ರಾಮದ ಸರ್ವೆನಂಬರು 43 ವಿಸ್ತೀರ್ಣ 281ಎಕರೆ 11 ಗುಂಟೆ ಜಮೀನು ಉರಾಬ್ ಜಮೀನು ಆಗಿದ್ದು, ಅರ್ಜಿದಾರರು ಅಪೇಕ್ಷಿಸಿರುವ ಪ್ರದೇಶದಲ್ಲಿ ಸಾರ್ವಜನಿಕ ಉಪಯೋಗಕ್ಕೆ ಕಾಯ್ದಿರಿಸಿರುವುದಿಲ್ಲ. ಅರ್ಜಿದಾರರು ಭೋವಿ ಜನಾಂಗಕ್ಕೆ ಸೇರಿದ್ದು, ಇದೇ ಸಸಬಿನಿಂದ ಜೀವನ ನಡೆಸುತ್ತಿರುತ್ತಾರೆ. ಆದ್ದರಿಂದ ಅರ್ಜಿದಾರರಿಗೆ ಸದರಿ ಪ್ರದೇಶದಲ್ಲಿ ಕಟ್ಟಡ ಕಲ್ಲು ತೆಗೆಯಲು ಅನುಮತಿ ನೀಡಬಹುದು.

ತಮ್ಮ ನಂಬುಗೆಯ,  
*[Signature]*  
ಜಿಲ್ಲಾ ದಿಕ್ಕಾರಿಗಳ ಪರಿವಾಗಿ,  
ಚಿಕ್ಕಬಳ್ಳಾಪುರ ಜಿಲ್ಲೆ

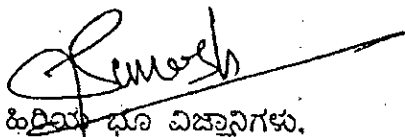
ಶ್ರೀ\*






ಜಂಟಿ ಸ್ಥಳ ಪರಿಶೀಲನಾ ವರದಿ

ಚಿಕ್ಕಬಳ್ಳಾಪುರ ತಾಲ್ಲೂಕು ಚಿಕ್ಕನಾಗವಲ್ಲಿ ಗ್ರಾಮದ ಸ.ನಂ.43 ರಲ್ಲಿ 1-00 ಎಕರೆ ಶ್ರೀ. ನಡಿಪಿ ವೆಂಕಟರಾಯಪ್ಪ ಬಿನ್ ನಾರಾಯಣಪ್ಪ ರವರು ಕಲ್ಲು ಗಣಿ ಗುತ್ತಿಗೆ ಮಂಜೂರಾತಿಗೆ ಅರ್ಜಿ ನೀಡಿರುವ ವಿಚಾರವಾಗಿ ದಿನಾಂಕ: 05-02-2014 ರಂದು ಉಪವಿಭಾಗಾಧಿಕಾರಿಗಳು, ಚಿಕ್ಕಬಳ್ಳಾಪುರ ಉಪವಿಭಾಗ, ಚಿಕ್ಕಬಳ್ಳಾಪುರ ಮತ್ತು ಹಿರಿಯ ಭೂ ವಿಜ್ಞಾನಿಗಳು, ಗಣಿ ಮತ್ತು ಭೂ ವಿಜ್ಞಾನ ಇಲಾಖೆ, ಚಿಕ್ಕಬಳ್ಳಾಪುರ ರವರೊಂದಿಗೆ ಸ್ಥಳಕ್ಕೆ ಭೇಟಿ ನೀಡಿ ಪರಿಶೀಲಿಸಲಾಗಿ, ಪ್ರಸ್ತಾಪಿತ ಚಿಕ್ಕನಾಗವಲ್ಲಿ ಗ್ರಾಮದ ಸ.ನಂ.43 ರಲ್ಲಿ 263-08 ವಿಸ್ತೀರ್ಣವಿದ್ದು ವಿರಾಜ ಜಮೀನಾಗಿರುತ್ತದೆ. ಪ್ರಸ್ತಾಪಿತ ಕಲ್ಲುಗಣಿ ಗುತ್ತಿಗೆಗೆ ಕೋರಿರುವ ಪ್ರದೇಶವು ಕಲ್ಲು ಬಂಡೆಗಳಿಂದ ಕೂಡಿರುತ್ತದೆ. ಈ ಪ್ರದೇಶವು ಗ್ರಾಮಕ್ಕೆ ಸುಮಾರು 01 ಕಿಲೋ ಮೀಟರ್ ದೂರದಲ್ಲಿದ್ದು ಪ್ರಸ್ತಾಪಿತ ಪ್ರದೇಶವು ಸ್ಥೂಲ ಹಾಗೂ ಗಟ್ಟಿಯಾದ ಮತ್ತು ಒಡೆದ ಬಂಡೆಗಳಿಂದ ಆವೃತವಾದ ಬಂಜರು ಪ್ರದೇಶವಾಗಿದ್ದು ವ್ಯವಸಾಯಕ್ಕೆ ಯೋಗ್ಯವಾಗಿರುವುದಿಲ್ಲ. ಗಟ್ಟಿ ಕಲ್ಲು ಬಂಡೆಗಳಿಂದ ಕೂಡಿದ್ದು ದನಕರುಗಳ ಮೇವಿಗೆ ಯೋಗ್ಯವಾಗಿರುವುದಿಲ್ಲ. ಸದರಿ ಪ್ರದೇಶದ ಹತ್ತಿರ ಸಾರ್ವಜನಿಕ ಕಟ್ಟಡಗಳು, ರೈಲ್ವೆ ಲೈನ್ ಜಲಾಶಯ, ಕೆರೆ ಕಾಲುವೆ ಇರುವುದಿಲ್ಲ. ಅರ್ಜಿದಾರರು ಕೋರಿರುವ 1-00 ಎಕರೆ ವಿಸ್ತೀರ್ಣ (ನಕ್ಷೆಯಲ್ಲಿ ತೋರಿಸಿರುವ) ಪ್ರದೇಶವನ್ನು ರಸ್ತೆ ಸಂಪರ್ಕ ಕಲ್ಪಿಸಿಕೊಳ್ಳುವ ಷರತ್ತಿನ ಮೇರೆಗೆ ಕಲ್ಲು ಗಣಿ ಗುತ್ತಿಗೆ ಮಂಜೂರಾತಿ ನೀಡಬಹುದಾಗಿರುತ್ತದೆ.

  
ಹಿರಿಯ ಭೂ ವಿಜ್ಞಾನಿಗಳು,  
ಗಣಿ ಮತ್ತು ಭೂ ವಿಜ್ಞಾನ ಇಲಾಖೆ,  
ಚಿಕ್ಕಬಳ್ಳಾಪುರ

  
ಉಪವಿಭಾಗಾಧಿಕಾರಿಗಳು,  
ಚಿಕ್ಕಬಳ್ಳಾಪುರ ಉಪವಿಭಾಗ,  
ಚಿಕ್ಕಬಳ್ಳಾಪುರ.



ಕರ್ನಾಟಕ ಸರ್ಕಾರ

ಅಸಿಸ್ಟೆಂಟ್ ಕಮೀಷನರ್ ರವರ ಕಾರ್ಯಾಲಯ, ಚಿಕ್ಕಬಳ್ಳಾಪುರ ಉಪವಿಭಾಗ, ಚಿಕ್ಕಬಳ್ಳಾಪುರ

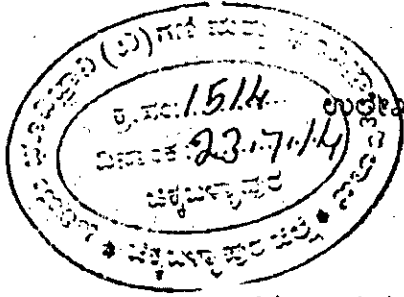
ಸಂಖ್ಯೆ: ಎಂ.ಐ.ಎನ್: ಸಿ.ಆರ್: 15/2014-15

ದಿನಾಂಕ: 11-07-2014

ಹಿರಿಯ ಭೂ ವಿಜ್ಞಾನಿಗಳು,  
ಗಣಿ ಮತ್ತು ಭೂ ವಿಜ್ಞಾನ ಇಲಾಖೆ,  
ಚಿಕ್ಕಬಳ್ಳಾಪುರ ರವರಿಗೆ,

ಮಾನ್ಯರೆ,

ವಿಷಯ: ಚಿಕ್ಕಬಳ್ಳಾಪುರ ತಾಲ್ಲೂಕು ಮಂಡಿಕಲ್ಲು ಹೋಬಳಿ ಚಿಕ್ಕನಾಗವಲ್ಲಿ ಗ್ರಾಮದ ಸ.ನಂ 43ರಲ್ಲಿ 4-10 ಎಕರೆ ಪ್ರದೇಶದಲ್ಲಿ ಶ್ರೀ ರುಕ್ಕಾಂಗದ ರವರು ಕಲ್ಲುಗಣಿ ಗುತ್ತಿಗೆ ಮಂಜೂರಾತಿಗೆ ಅರ್ಜಿ ಸಲ್ಲಿಸಿರುವ ವಿಚಾರ.



- ಉಲ್ಲೇಖ: 1. ತಮ್ಮ ಕಛೇರಿಯ ಪತ್ರ ಸಂ: ಗಭೂಇ :ಹಿಭೂವಿ: ಚಿಖಿವಿ :  
ಎಕ್ಸ್ಯೂಎಲ್: 1209/2013-14 ದಿನಾಂಕ: 28-08-2013  
2. ಸ್ಥಳ ತನಿಖೆ ದಿನಾಂಕ: 04-06-2014

\*\*\*\*\*

ಚಿಕ್ಕಬಳ್ಳಾಪುರ ತಾಲ್ಲೂಕು ಮಂಡಿಕಲ್ಲು ಹೋಬಳಿ, ಚಿಕ್ಕನಾಗವಲ್ಲಿ ಗ್ರಾಮದ ಸ.ನಂ 43ರಲ್ಲಿ 4-10 ಎಕರೆ ಪ್ರದೇಶದಲ್ಲಿ ಕಲ್ಲು ಗಣಿ ಗುತ್ತಿಗೆ ಮಂಜೂರಾತಿಗೆ ಶ್ರೀ ರುಕ್ಕಾಂಗದ ರವರು ತಮ್ಮ ಕಛೇರಿಗೆ ಮನವಿ ಸಲ್ಲಿಸಿದ್ದರ ಮೇರೆಗೆ ಕಂದಾಯ ಇಲಾಖೆಯ ಅಭಿಪ್ರಾಯ ಕೋರಿರುವುದು ಸರಿಯಷ್ಟೆ.

ಪ್ರಸ್ತಾವಿತ ವಿಷಯಕ್ಕೆ ಸಂಬಂಧಿಸಿದಂತೆ ದಿನಾಂಕ: 04-06-2014 ರಂದು ಹಿರಿಯ ಭೂ ವಿಜ್ಞಾನಿಗಳು ಗಣಿ ಮತ್ತು ಭೂ ವಿಜ್ಞಾನ ಇಲಾಖೆ ಚಿಕ್ಕಬಳ್ಳಾಪುರ ರವರೊಂದಿಗೆ ಸಂಬಂಧಪಟ್ಟ ರಾಜಸ್ವ ನಿರೀಕ್ಷಕರು, ತಾಲ್ಲೂಕು ಸರ್ವೆಯರ್, ಗ್ರಾಮ ಲೆಕ್ಕಾಧಿಕಾರಿಗಳವರೊಂದಿಗೆ ಸ್ಥಳ ತನಿಖೆ ಮಾಡಲಾಗಿ, ಸದರಿ ಜಮೀನು ಗಣಕೀಕೃತ ಆರ್.ಟಿ.ಸಿ ಯಂತೆ 'ಖರಾಬು' ಜಮೀನಾಗಿದ್ದು ಇದರಲ್ಲಿ ವಿಸ್ತೀರ್ಣ 263-08 ಎಕರೆ ಜಮೀನಿದ್ದು ಪ್ರಸ್ತುತ ಕಟ್ಟಡದ ಕಲ್ಲುಗಣಿ ಗುತ್ತಿಗೆ ಮಂಜೂರಾತಿಗಾಗಿ ಕೋರಿರುವ ಜಾಗವು ಕಲ್ಲು ಬಂಡೆಯಿಂದ ಆವೃತವಾಗಿರುತ್ತದೆ.

ಪ್ರಸ್ತಾವಿತ ಪ್ರದೇಶದಿಂದ 2 ಕಿ.ಮೀ ಅಂತರದಲ್ಲಿ ಯಾವುದೇ ಗ್ರಾಮಗಳು ಇರುವುದಿಲ್ಲ. ಸದರಿ ಜಮೀನಿನ ಸುತ್ತಲೂ ಯಾವುದೇ ಹಿಡುವಳಿ ಜಮೀನು ಇರುವುದಿಲ್ಲ. ಸದರಿ ಪ್ರದೇಶವು ಯಾವುದೇ ಸಾರ್ವಜನಿಕರ ಉದ್ದೇಶಕ್ಕೆ ಕಾಯ್ದಿರಿಸಿರುವುದಿಲ್ಲ, ಸದರಿ ಪ್ರದೇಶದ ಹತ್ತಿರ ಸಾರ್ವಜನಿಕ ಕಟ್ಟಡ, ರೈಲ್ವೆ ಲೈನ್, ಜಲಾಶಯ, ಕೆರೆ, ಕಾಲುವೆ

23/7



(2)

ಇತ್ಯಾದಿ ಯಾವುದೂ ಇರುವುದಿಲ್ಲ. ಪ್ರಸ್ತಾಪಿತ ಜಮೀನು ಕಲ್ಲು ಬಂಡೆಯಿಂದ ಕೂಡಿರುವುದರಿಂದ ಬೇರೆ ಉದ್ದೇಶಗಳಿಗೆ ಯೋಗ್ಯವಾಗಿರುವುದಿಲ್ಲ ಕಲ್ಲುಬಂಡೆ ಗುತ್ತಿಗೆ ಯೋಗ್ಯವಾದ ಪ್ರದೇಶವಾಗಿರುತ್ತದೆ.

ಪ್ರಸ್ತಾಪಿತ ಚಿಕ್ಕನಾಗವಲ್ಲಿ ಗ್ರಾಮದ ಮಿಷಿ ಜಮೀನುಗಳು ಉಪ-ನೋಂದಣಾಧಿಕಾರಿಗಳ ಗೈಡ್ ಲೈನ್ ನಂತೆ ಮಿಷಿ ಜಮೀನು ಎಕರೆ 1ಕ್ಕೆ ರೂ. 214000 /-ಗಳು ಇರುತ್ತೆ ಹಾಗೂ ಸ್ಥಳೀಯವಾಗಿ ಒಂದು ಎಕರೆ ಮಿಷಿ ಜಮೀನು ಸುಮಾರು ರೂ 300000/- ಗಳಿಗೆ ಮಾರಾಟವಾಗಿರುವುದು ವಿಚಾರಣೆಯಿಂದ ತಿಳಿದುಬಂದಿರುತ್ತೆ.

ಚಿಕ್ಕಬಳ್ಳಾಪುರ ತಾಲ್ಲೂಕು ಮಂಡಿಕಲ್ಲು ಹೋಬಳಿ, ಚಿಕ್ಕನಾಗವಲ್ಲಿ ಗ್ರಾಮದ ಸ.ನಂ 43ರಲ್ಲಿ 4-10 ಎಕರೆ (ನಕ್ಷೆಯಲ್ಲಿ ತೋರಿಸಿರುವ) ಪ್ರದೇಶವನ್ನು ಶ್ರೀ ರುಕ್ಕಾಂಗದ ರವರಿಗೆ ಕಲ್ಲು ಗಣಿ ಗುತ್ತಿಗೆ ಮಂಜೂರಾತಿ ನೀಡುವ ವಿಚಾರದಲ್ಲಿ ಕಾನೂನು ರೀತ್ಯಾ ಕ್ರಮ ಕೈಗೊಳ್ಳಬಹುದೆಂಬ ಅಭಿಪ್ರಾಯದೊಂದಿಗೆ ವರದಿರನ್ನು ಸಲ್ಲಿಸಿದೆ.

ತಮ್ಮ ನಂಬುಗೆಯ,

*Nanthalak*  
ಅಸಿಸ್ಟೆಂಟ್ ಕಮೀಷನರ್, 15/7/14

ಚಿಕ್ಕಬಳ್ಳಾಪುರ ಉಪವಿಭಾಗ

ಚಿಕ್ಕಬಳ್ಳಾಪುರ



ನಂ.ಎಂಐಎನ್.ಸಿಆರ್.88/08-09

58

ಜಿಲ್ಲಾಧಿಕಾರಿಗಳ ಕಾರ್ಯಾಲಯ  
ಚಿಕ್ಕಬಳ್ಳಾಪುರ ಜಿಲ್ಲೆ  
ಚಿರಲಪುರ, ದಿನಾಂಕ 17/01/2009.

59

ಹಿರಿಯ ಭೂವಿಜ್ಞಾನಿಗಳು,  
ಗಣಿ ಮತ್ತು ಭೂವಿಜ್ಞಾನ ಇಲಾಖೆ,  
ಖನಿಜ ವಿಭಾಗ,  
ಚಿಕ್ಕಬಳ್ಳಾಪುರ ಜಿಲ್ಲೆ,  
ಚಿಕ್ಕಬಳ್ಳಾಪುರ.

-ರವರಿಗೆ.

ಮಾನ್ಯರೆ.

ವಿಷಯ : ಚಿಕ್ಕಬಳ್ಳಾಪುರ ತಾಲ್ಲೂಕು, ಮಂಡಿಕಲ್ಲು ಹೋಬಳಿ, ಚಿಕ್ಕನಾಗವಲ್ಲಿ ಗ್ರಾಮದ  
ಸ.ನಂ. 43 ರ ವೈಕಿ 0-34 ಗುಂಟೆ ಪ್ರದೇಶದಲ್ಲಿ ಕಲ್ಲುಗಣಿ ಗುತ್ತಿಗೆ ಪರವಾನಗಿ  
ಯನ್ನು ನವೀಕರಿಸಿ ನೀಡಲು ಕಂದಾಯ ಇಲಾಖೆ ಅಭಿಪ್ರಾಯ ಕೋರಿರುವ  
ಕುರಿತು.

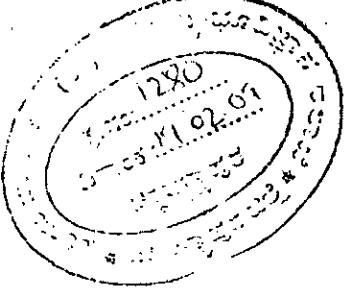
ಉಲ್ಲೇಖ : ಹಿರಿಯ ಭೂವಿಜ್ಞಾನಿಗಳು(ಖನಿಜ), ಕೋಲಾರ ರವರ ಪತ್ರ ಸಂ. ಗ.ಭೂ.ಇ./  
ಕೋಖವಿಕೆ/ಗಗೂ/1002/2007-08/10579, ದಿನಾಂಕ: 25/10/2007

2) ಸಹಾಯಕ ಕಮೀಷನರ್, ಚಿಕ್ಕಬಳ್ಳಾಪುರ ಉಪವಿಭಾಗ ರವರ ಪತ್ರ ಸಂ.

ಎಂ.ಐ.ಎನ್.ಸಿಆರ್.4/08-09, ದಿನಾಂಕ: 04/11/2008.

3) ತಹಶೀಲ್ದಾರ್, ಚಿಕ್ಕಬಳ್ಳಾಪುರ ತಾಲ್ಲೂಕು ರವರ ವರದಿ ಕ್ರಮಾಂಕ: ಎಂಐಎನ್.

(ಎಂ)ಸಿಆರ್.191/07-08, ದಿನಾಂಕ: 20/02/2008.



ಚಿಕ್ಕಬಳ್ಳಾಪುರ ತಾಲ್ಲೂಕು, ಮಂಡಿಕಲ್ಲು ಹೋಬಳಿ, ಚಿಕ್ಕನಾಗವಲ್ಲಿ ಗ್ರಾಮದ ಸ.ನಂ. 43 ರ ವೈಕಿ  
0-34 ಗುಂಟೆ ಪ್ರದೇಶದಲ್ಲಿ ಕಲ್ಲುಗಣಿ ಗುತ್ತಿಗೆ ನೀಡಿರುವ ಗಣಿಗುತ್ತಿಗೆ ಪರವಾನಗಿ ನವೀಕರಿಸಲು ಕಂದಾಯ  
ಇಲಾಖೆಯ ಅಭಿಪ್ರಾಯ ನೀಡಲು ಉಲ್ಲೇಖ(1) ರ ಪತ್ರದಲ್ಲಿ ಕೋರಿರುವುದು ಸರಿಯಷ್ಟೆ.

ಈ ಕುರಿತು ಸಹಾಯಕ ಕಮೀಷನರ್ ಮತ್ತು ತಹಶೀಲ್ದಾರ್, ಚಿಕ್ಕಬಳ್ಳಾಪುರ ತಾಲ್ಲೂಕು ರವರು ತನಿಖೆ  
ನಡೆಸಿ, ಉಲ್ಲೇಖ(2) ಮತ್ತು (3) ರಂತೆ ವರದಿ ಸಲ್ಲಿಸಿ, ಗಣಿಗುತ್ತಿಗೆಯ ಪರವಾನಗಿಯನ್ನು ನವೀಕರಿಸಲು ತಿಳಿಸಿ  
ಮಾಡಿರುತ್ತಾರೆ.

ಆದ್ದರಿಂದ ಚಿಕ್ಕಬಳ್ಳಾಪುರ ತಾಲ್ಲೂಕು, ಮಂಡಿಕಲ್ಲು ಹೋಬಳಿ, ಚಿಕ್ಕನಾಗವಲ್ಲಿ ಗ್ರಾಮದ ಸ.ನಂ. 43 ರ ವೈಕಿ  
0-34 ಗುಂಟೆ ಜಮೀನಿನಲ್ಲಿ ಕಲ್ಲುಗಣಿ ಗುತ್ತಿಗೆ ನಡೆಸಲು ಕೋರಿರುವ ಕಲ್ಲುಗಣಿ ಗುತ್ತಿಗೆ ಸಂಖ್ಯೆ: 164 ರ  
ಪರವಾನಗಿಯನ್ನು 5 ವರ್ಷಗಳಿಗೆ ನವೀಕರಿಸಬಹುದಾಗಿರುತ್ತದೆ.

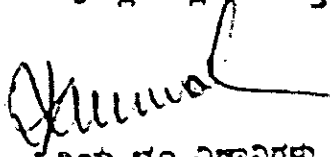
(ಕೆ.ಟಿ.ಆ.ಮೇ.)

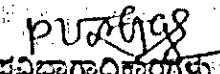
ತಮ್ಮ ನಂಬುಗೆಯ,

ಜಿಲ್ಲಾಧಿಕಾರಿಗಳ ಪರವಾಗಿ  
ಚಿಕ್ಕಬಳ್ಳಾಪುರ ಜಿಲ್ಲೆ

ಜಂಟಿ ಸ್ಥಳ ಪರಿಶೀಲನಾ ವರದಿ

ಚಿಕ್ಕಬಳ್ಳಾಪುರ ತಾಲ್ಲೂಕು ಮಂಡಿಕಲ್ಲು ಹೋಬಳಿ ಚಿಕ್ಕನಾಗವಲ್ಲಿ ಗ್ರಾಮದ ಸ.ನಂ. 43 ರಲ್ಲಿ  
2-30 ಎಕರೆ ಪ್ರದೇಶದಲ್ಲಿ ಕಲ್ಲು ಗಣಿ ಗುತ್ತಿಗೆ ನವೀಕರಣ ಕೋರಿ ಶ್ರೀ ಎ. ಸೆಲ್ವರಾಜು ಬಿನ್ ಅನಂತಪ್ಪ,  
ಬೆಂಗಳೂರು ರವರು ನೀಡಿರುವ ಅರ್ಜಿ ವಿಚಾರವಾಗಿ ದಿನಾಂಕ: 03.06.2011 ರಂದು  
ಉಪವಿಭಾಗಾಧಿಕಾರಿಗಳು, ಚಿಕ್ಕಬಳ್ಳಾಪುರ ಉಪವಿಭಾಗ, ಚಿಕ್ಕಬಳ್ಳಾಪುರ ಮತ್ತು ಹಿರಿಯ ಭೂ  
ವಿಜ್ಞಾನಿಗಳು, ಗಣಿ ಮತ್ತು ಭೂ ವಿಜ್ಞಾನ ಇಲಾಖೆ, ಚಿಕ್ಕಬಳ್ಳಾಪುರ ರವರು ಸ್ಥಳಕ್ಕೆ ಭೇಟಿ ನೀಡಿ  
ಪರಿಶೀಲಿಸಲಾಗಿ, ಪ್ರಸ್ತಾಪಿತ ಪ್ರದೇಶವು ಸ್ಥೂಲ ಹಾಗೂ ಗಟ್ಟಿಯಾದ ಮತ್ತು ಒಡೆದ ಬಂಡೆಗಳಿಂದ  
ಅವ್ಯಕ್ತವಾದ ಬಂಡರು ಪ್ರದೇಶವಾಗಿದ್ದು ಗೋಮಾಳವಾಗಿ ಮೀಸಲಿಟ್ಟಲ್ಲಿ ಆ ಉದ್ದೇಶವು ಸಫಲವಾಗದೆ  
ಅಕ್ರಮ ಗಣಿಗಾರಿಕೆಯಲ್ಲಿ ತೋಡಗುವುದನ್ನು ಆಕರ್ಷಿಸುವ ಸಂಭವವಿರುತ್ತದೆ. ವ್ಯವಸಾಯಕ್ಕೆ  
ಯೋಗ್ಯವಾಗಿರುವುದಿಲ್ಲ. ಗಟ್ಟಿ ಕಲ್ಲು ಬಂಡೆಗಳಿಂದ ಕೂಡಿದ್ದು ದನಕರುಗಳ ಮೇವಿಗೆ  
ಯೋಗ್ಯವಾಗಿರುವುದಿಲ್ಲ. ಗಣಿಗಾರಿಕೆಗೆ ಯೋಗ್ಯವಾಗಿರುತ್ತದೆ. ಯಾವುದೇ ಸಾರ್ವಜನಿಕ ಉದ್ದೇಶಕ್ಕೆ  
ಕಾಯ್ದಿರಿಸಿರುವುದಿಲ್ಲ. ಸದರಿ ಪ್ರದೇಶದ ಪತ್ತಿರ ಸಾರ್ವಜನಿಕ ಕಟ್ಟಡಗಳು, ರೈಲ್ವೆ ಲೈನ್ ಜಲಾಶಯ, ಕೆರೆ  
ಕಾಲುವೆಗಳಿರುವುದಿಲ್ಲ. ಕಲ್ಲು ಗಣಿ ಗುತ್ತಿಗೆ ನವೀಕರಿಸಬಹುದಾಗಿದೆ.


  
ಹಿರಿಯ ಭೂ ವಿಜ್ಞಾನಿಗಳು  
ಗಣಿ ಮತ್ತು ಭೂ ವಿಜ್ಞಾನ ಇಲಾಖೆ,  
ಚಿಕ್ಕಬಳ್ಳಾಪುರ


  
ಉಪವಿಭಾಗಾಧಿಕಾರಿಗಳು,  
ಚಿಕ್ಕಬಳ್ಳಾಪುರ ಉಪವಿಭಾಗ,  
ಚಿಕ್ಕಬಳ್ಳಾಪುರ

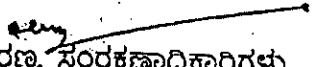
51

## ಜಂಟಿ ಸ್ಥಳ ಪರಿಶೀಲನಾ ವರದಿ

ಮಾನ್ಯ ಜಿಲ್ಲಾಧಿಕಾರಿಗಳ ಅಧ್ಯಕ್ಷತೆಯಲ್ಲಿ ದಿನಾಂಕ: 11-05-2012 ರಂದು ಏಕಗವಾಕ್ಷಿ ಪದ್ಧತಿಯಡಿ ಕಲ್ಲು ಗಣಿ ಗುತ್ತಿಗೆಗಳ ಮಂಜೂರಾತಿ ಬಗ್ಗೆ ನಡೆದ ಸಭೆಯಲ್ಲಿ ಮಾನ್ಯ ಜಿಲ್ಲಾಧಿಕಾರಿಗಳು ಸೂಚಿಸಿದಂತೆ ದಿನಾಂಕ: 17-05-2012 ರಂದು ಚಿಕ್ಕಬಳ್ಳಾಪುರ ತಾಲ್ಲೂಕು, ಮಂಡಿಕಲ್ಲು ಹೋಬಳಿ, ಚಿಕ್ಕನಾಗವಲ್ಲಿ ಗ್ರಾಮದ ಸರ್ವೆ.ನಂ. 43 ರಲ್ಲಿ 0-38 ಎಕರೆ ಪ್ರದೇಶವನ್ನು ಮೆ|| ಪಿ.ಆರ್.ಎಸ್.ಸ್ಪೋನ್ ಕ್ರಷರ್ಸ್ ಎಂಬುವವರಿಗೆ ಕಲ್ಲು ಗಣಿ ಗುತ್ತಿಗೆ ನೀಡುವ ಸಂಬಂಧವಾಗಿ (ಸಂಖ್ಯೆ:ಗಭೂಇ:ಹಿಭೂವಿ:ಚಿಖಿವಿ:ಕಗಗು ಅರ್ಜಿ ಸಂಖ್ಯೆ:40/2011-12/5740 ದಿನಾಂಕ:31-01-12) ಉಪ ವಿಭಾಗಾಧಿಕಾರಿಗಳು, ಚಿಕ್ಕಬಳ್ಳಾಪುರ ಉಪ ವಿಭಾಗ, ಚಿಕ್ಕಬಳ್ಳಾಪುರ, ಉಪ ಅರಣ್ಯ ಸಂರಕ್ಷಣಾಧಿಕಾರಿಗಳು, ಚಿಕ್ಕಬಳ್ಳಾಪುರ ಜಿಲ್ಲೆ, ಚಿಕ್ಕಬಳ್ಳಾಪುರ ಮತ್ತು ಹಿರಿಯ ಭೂವಿಜ್ಞಾನಿಗಳು, ಗಣಿ ಮತ್ತು ಭೂವಿಜ್ಞಾನ ಇಲಾಖೆ, ಚಿಕ್ಕಬಳ್ಳಾಪುರ ರವರು ಜಂಟಿ ಸ್ಥಳ ತನಿಖೆ ನಡೆಸಿ ಪರಿಶೀಲಿಸಲಾಗಿ, ಪ್ರಸ್ತಾಪಿತ ಪ್ರದೇಶವು ಖರಾಬು ಪ್ರದೇಶವಾಗಿದ್ದು, ಸ್ಥೂಲ ಹಾಗೂ ಗಟ್ಟಿಯಾದ ಕಲ್ಲು ಬಂಡೆಯಿಂದ ಆವೃತವಾಗಿದ್ದು, ಖರಾಬು ಜಮೀನಾಗಿ ಮೀಸಲಿಟ್ಟಲ್ಲಿ ಆ ಉದ್ದೇಶವು ಸಫಲವಾಗದೆ ಅಕ್ರಮ ಗಣಿಗಾರಿಕೆಯಲ್ಲಿ ತೊಡಗುವವರನ್ನು ಆಕರ್ಷಿಸುವ ಸಂಭವವಿರುತ್ತದೆ. ಕಲ್ಲು ಬಂಡೆಯಿಂದ ಕೂಡಿರುವುದರಿಂದ ವ್ಯವಸಾಯಕ್ಕೆ ಯೋಗ್ಯವಾಗಿರುವುದಿಲ್ಲ ಹಾಗೂ ಬಂಜರು ಪ್ರದೇಶವಾಗಿದ್ದು ದನ-ಕರುಗಳ ಮೇವಿಗೂ ಯೋಗ್ಯವಾಗಿರುವುದಿಲ್ಲ. ಕಲ್ಲು ಗಣಿಗಾರಿಕೆಗೆ ಯೋಗ್ಯವಾಗಿದ್ದು, ಯಾವುದೇ ಸಾರ್ವಜನಿಕ ಉದ್ದೇಶಕ್ಕೆ ಕಾಯ್ದಿರಿಸಿರುವುದಿಲ್ಲ. ಈ ಪ್ರದೇಶವು ಅರಣ್ಯ ಪ್ರದೇಶಕ್ಕೆ ಒಳಪಡುವುದಿಲ್ಲ. ಸದರಿ ಪ್ರದೇಶದ ಹತ್ತಿರ ಸಾರ್ವಜನಿಕ ಕಟ್ಟಡಗಳು, ರೈಲ್ವೆ ಲೈನ್, ಜಲಾಶಯ, ಕೆರೆ, ಕಾಲುವೆಗಳಿರುವುದಿಲ್ಲ. ಕಲ್ಲು ಗಣಿ ಗುತ್ತಿಗೆಯನ್ನು ಮಂಜೂರು ಮಾಡಬಹುದಾಗಿರುತ್ತದೆ.

  
ಹಿರಿಯ ಭೂವಿಜ್ಞಾನಿಗಳು,  
ಗಣಿ ಮತ್ತು ಭೂವಿಜ್ಞಾನ ಇಲಾಖೆ,  
ಚಿಕ್ಕಬಳ್ಳಾಪುರ.

  
ಉಪ ವಿಭಾಗಾಧಿಕಾರಿಗಳು  
ಚಿಕ್ಕಬಳ್ಳಾಪುರ ಉಪ ವಿಭಾಗ,  
ಚಿಕ್ಕಬಳ್ಳಾಪುರ.


  
ಉಪ ಅರಣ್ಯ ಸಂರಕ್ಷಣಾಧಿಕಾರಿಗಳು  
ಚಿಕ್ಕಬಳ್ಳಾಪುರ ಜಿಲ್ಲೆ,  
ಚಿಕ್ಕಬಳ್ಳಾಪುರ.

## ಜಂಟಿ ಸ್ಥಳ ಪರಿಶೀಲನಾ ವರದಿ

ಚಿಕ್ಕಬಳ್ಳಾಪುರ ತಾಲ್ಲೂಕು ಮಂಡಿಕಲ್ ಹೋಬಳಿ ಚಿಕ್ಕನಾಗವಲ್ಲಿ ಗ್ರಾಮದ ಸ.ನಂ. 43 ರ 0-38 ಗುಂಟೆ ಪ್ರದೇಶದಲ್ಲಿ ಕಲ್ಲು ಗಣಿ ಗುತ್ತಿಗೆ ಮಂಜೂರಾತಿ ಕೋರಿ ಪಿ.ಆರ್.ಎಸ್.ಸ್ಕೋನ್ ಕ್ರಷರ್ ಚಿಕ್ಕಬಳ್ಳಾಪುರ ರವರು ಹಿರಿಯ ಭೂ ವಿಜ್ಞಾನಿಗಳು, ಗಣಿ ಮತ್ತು ಭೂ ವಿಜ್ಞಾನ ಇಲಾಖೆ, ಚಿಕ್ಕಬಳ್ಳಾಪುರ ರವರಿಗೆ ನೀಡಿರುವ ಅರ್ಜಿ ವಿಚಾರವಾಗಿ ದಿನಾಂಕ:09.04.2012 ರಂದು ಉಪವಿಭಾಗಾಧಿಕಾರಿಗಳು, ಚಿಕ್ಕಬಳ್ಳಾಪುರ ಉಪವಿಭಾಗ, ಚಿಕ್ಕಬಳ್ಳಾಪುರ ಮತ್ತು ಹಿರಿಯ ಭೂ ವಿಜ್ಞಾನಿಗಳು, ಗಣಿ ಮತ್ತು ಭೂ ವಿಜ್ಞಾನ ಇಲಾಖೆ, ಚಿಕ್ಕಬಳ್ಳಾಪುರ ರವರೊಂದಿಗೆ ಸ್ಥಳಕ್ಕೆ ಭೇಟಿ ನೀಡಿ ಪರಿಶೀಲಿಸಲಾಗಿ, ಪ್ರಸ್ತಾಪಿತ ಪ್ರದೇಶವು ಸ್ಥೂಲ ಹಾಗೂ ಗಟ್ಟಿಯಾದ ಮತ್ತು ಒಡೆದ ಬಂಡೆಗಳಿಂದ ಅವ್ಯಕ್ತವಾದ ಬಂಜರು ಪ್ರದೇಶವಾಗಿದ್ದು ಖರಾಬ್ ಜಮೀನಾಗಿ ಮೀಸಲಿಟ್ಟಲ್ಲಿ ಆ ಉದ್ದೇಶವು ಸಫಲವಾಗದೆ ಅಕ್ರಮ ಗಣಿಗಾರಿಕೆಯಲ್ಲಿ ತೋಡಗುವುದನ್ನು ಆಕರ್ಷಿಸುವ ಸಂಭವವಿರುತ್ತದೆ. ವ್ಯವಸಾಯಕ್ಕೆ ಯೋಗ್ಯವಾಗಿರುವುದಿಲ್ಲ. ಗಟ್ಟಿ ಕಲ್ಲು ಬಂಡೆಗಳಿಂದ ಕೂಡಿದ್ದು ದನಕರುಗಳ ಮೇವಿಗೆ ಯೋಗ್ಯವಾಗಿರುವುದಿಲ್ಲ. ಗಣಿಗಾರಿಕೆಗೆ ಯೋಗ್ಯವಾಗಿರುತ್ತದೆ. ಯಾವುದೇ ಸಾರ್ವಜನಿಕ ಉದ್ದೇಶಕ್ಕೆ ಕಾಯ್ದಿರಿಸಿರುವುದಿಲ್ಲ. ಸದರಿ ಪ್ರದೇಶದ ಹತ್ತಿರ ಸಾರ್ವಜನಿಕ ಕಟ್ಟಡಗಳು, ರೈಲ್ವೆ ಲೈನ್ ಜಲಾಶಯ, ಕೆರೆ ಕಾಲುವೆ ಇತ್ಯಾದಿಗಳು ಇರುವುದಿಲ್ಲ. ಕಲ್ಲು ಗಣಿ ಗುತ್ತಿಗೆ ಕಾನೂನು ಮಂಜೂರಾತಿ ನೀಡಬಹುದಾಗಿರುತ್ತೆ.

ಹಿರಿಯ ಭೂ ವಿಜ್ಞಾನಿಗಳು  
ಗಣಿ ಮತ್ತು ಭೂ ವಿಜ್ಞಾನ ಇಲಾಖೆ,  
ಚಿಕ್ಕಬಳ್ಳಾಪುರ


ಉಪವಿಭಾಗಾಧಿಕಾರಿಗಳು,  
ಚಿಕ್ಕಬಳ್ಳಾಪುರ ಉಪವಿಭಾಗ,  
ಚಿಕ್ಕಬಳ್ಳಾಪುರ





೪೩

ಜಂಟಿ ಸ್ಥಳ ಪರಿಶೀಲನಾ ವರದಿ

ಮಾನ್ಯ ಜಿಲ್ಲಾಧಿಕಾರಿಗಳ ಅಧ್ಯಕ್ಷತೆಯಲ್ಲಿ ದಿನಾಂಕ: 11-05-2012 ರಂದು ಏಕಗವಾಕ್ಷಿ ಪದ್ಧತಿಯಡಿ ಕಲ್ಲು ಗಣಿ ಗುತ್ತಿಗೆಗಳ ಮಂಜೂರಾತಿ ಬಗ್ಗೆ ನಡೆದ ಸಭೆಯಲ್ಲಿ ಮಾನ್ಯ ಜಿಲ್ಲಾಧಿಕಾರಿಗಳು ಸೂಚಿಸಿದಂತೆ ದಿನಾಂಕ: 17-05-2012 ರಂದು ಚಿಕ್ಕಬಳ್ಳಾಪುರ ತಾಲ್ಲೂಕು, ಮಂಡಿಕಲ್ಲು ಹೋಬಳಿ, ಚಿಕ್ಕನಾಗವಲ್ಲಿ ಗ್ರಾಮದ ಸರ್ವೆ.ನಂ. 43 ರಲ್ಲಿ 6-25 ಎಕರೆ ಪ್ರದೇಶವನ್ನು ಮೆ|| ಪಿ.ಆರ್.ಎಸ್.ಸ್ಪೋನ್ ಕ್ರಷರ್ಸ್ ಎಂಬುವವರಿಗೆ ಕಲ್ಲು ಗಣಿ ಗುತ್ತಿಗೆ ನೀಡುವ ಸಂಬಂಧವಾಗಿ (ಸಂಖ್ಯೆ:ಗಭೂಇ:ಹಿಭೂವಿ:ಚಿವಿವಿ:ಕಗು ಅರ್ಜಿ ಸಂಖ್ಯೆ:119/2011-12/5750 ದಿನಾಂಕ:31-01-12) ಉಪ ವಿಭಾಗಾಧಿಕಾರಿಗಳು, ಚಿಕ್ಕಬಳ್ಳಾಪುರ ಉಪ ವಿಭಾಗ, ಚಿಕ್ಕಬಳ್ಳಾಪುರ, ಉಪ ಅರಣ್ಯ ಸಂರಕ್ಷಣಾಧಿಕಾರಿಗಳು, ಚಿಕ್ಕಬಳ್ಳಾಪುರ ಜಿಲ್ಲೆ, ಚಿಕ್ಕಬಳ್ಳಾಪುರ ಮತ್ತು ಹಿರಿಯ ಭೂವಿಜ್ಞಾನಿಗಳು, ಗಣಿ ಮತ್ತು ಭೂವಿಜ್ಞಾನ ಇಲಾಖೆ, ಚಿಕ್ಕಬಳ್ಳಾಪುರ ರವರು ಜಂಟಿ ಸ್ಥಳ ತನಿಖೆ ನಡೆಸಿ ಪರಿಶೀಲಿಸಲಾಗಿ, ಪ್ರಸ್ತಾಪಿತ ಪ್ರದೇಶವು ವಿರಾಬು ಪ್ರದೇಶವಾಗಿದ್ದು, ಸ್ಥೂಲ ಹಾಗೂ ಗಟ್ಟಿಯಾದ ಕಲ್ಲು ಬಂಡೆಯಿಂದ ಆವೃತವಾಗಿದ್ದು, ವಿರಾಬು ಜಮೀನಾಗಿ ಮೀಸಲಿಟ್ಟಲ್ಲಿ ಆ ಉದ್ದೇಶವು ಸಫಲವಾಗದೆ ಅಕ್ರಮ ಗಣಿಗಾರಿಕೆಯಲ್ಲಿ ತೊಡಗುವವರನ್ನು ಆಕರ್ಷಿಸುವ ಸಂಭವವಿರುತ್ತದೆ. ಕಲ್ಲು ಬಂಡೆಯಿಂದ ಕೂಡಿರುವುದರಿಂದ ವ್ಯವಸಾಯಕ್ಕೆ ಯೋಗ್ಯವಾಗಿರುವುದಿಲ್ಲ ಹಾಗೂ ಬಂಜರು ಪ್ರದೇಶವಾಗಿದ್ದು ದನ-ಕರುಗಳ ಮೇವಿಗೂ ಯೋಗ್ಯವಾಗಿರುವುದಿಲ್ಲ. ಕಲ್ಲು ಗಣಿಗಾರಿಕೆಗೆ ಯೋಗ್ಯವಾಗಿದ್ದು, ಯಾವುದೇ ಸಾರ್ವಜನಿಕ ಉದ್ದೇಶಕ್ಕೆ ಕಾಯ್ದಿರಿಸಿರುವುದಿಲ್ಲ. ಈ ಪ್ರದೇಶವು ಅರಣ್ಯ ಪ್ರದೇಶಕ್ಕೆ ಒಳಪಡುವುದಿಲ್ಲ. ಸದರಿ ಪ್ರದೇಶದ ಹತ್ತಿರ ಸಾರ್ವಜನಿಕ ಕಟ್ಟಡಗಳು, ರೈಲ್ವೆ ಲೈನ್, ಜಲಾಶಯ, ಕೆರೆ, ಕಾಲುವೆಗಳಿರುವುದಿಲ್ಲ. ಕಲ್ಲು ಗಣಿ ಗುತ್ತಿಗೆಯನ್ನು ಮಂಜೂರು ಮಾಡಬಹುದಾಗಿರುತ್ತದೆ.

  
ಹಿರಿಯ ಭೂವಿಜ್ಞಾನಿಗಳು,  
ಗಣಿ ಮತ್ತು ಭೂವಿಜ್ಞಾನ ಇಲಾಖೆ,  
ಚಿಕ್ಕಬಳ್ಳಾಪುರ.

  
ಉಪ ವಿಭಾಗಾಧಿಕಾರಿಗಳು  
ಚಿಕ್ಕಬಳ್ಳಾಪುರ ಉಪ ವಿಭಾಗ,  
ಚಿಕ್ಕಬಳ್ಳಾಪುರ.

  
ಉಪ ಅರಣ್ಯ ಸಂರಕ್ಷಣಾಧಿಕಾರಿಗಳು  
ಚಿಕ್ಕಬಳ್ಳಾಪುರ ಜಿಲ್ಲೆ,  
ಚಿಕ್ಕಬಳ್ಳಾಪುರ.



(೨)

ಜಂಟಿ ಸ್ಥಳ ಪರಿಶೀಲನಾ ವರದಿ

ಚಿಕ್ಕಬಳ್ಳಾಪುರ ತಾಲ್ಲೂಕು ಮಂಡಿಕಲ್ ಹೋಬಳಿ ಚಿಕ್ಕನಾಗವಲ್ಲಿ ಗ್ರಾಮದ ಸ.ನಂ. 43 ರ 6-25

ಗುಂಟೆ ಪ್ರದೇಶದಲ್ಲಿ ಕಲ್ಲು ಗಣಿ ಗುತ್ತಿಗೆ ಮಂಜೂರಾತಿ ಕೋರಿ ಪಿ.ಆರ್.ಎಸ್.ಸೋನ್ ಕ್ರಷರ್

ಚಿಕ್ಕಬಳ್ಳಾಪುರ ರವರು ಹಿರಿಯ ಭೂ ವಿಜ್ಞಾನಿಗಳು, ಗಣಿ ಮತ್ತು ಭೂ ವಿಜ್ಞಾನ ಇಲಾಖೆ, ಚಿಕ್ಕಬಳ್ಳಾಪುರ

ರವರಿಗೆ ನೀಡಿರುವ ಅರ್ಜಿ ವಿಚಾರವಾಗಿ ದಿನಾಂಕ:09.04.2012 ರಂದು ಉಪವಿಭಾಗಾಧಿಕಾರಿಗಳು,

ಚಿಕ್ಕಬಳ್ಳಾಪುರ ಉಪವಿಭಾಗ, ಚಿಕ್ಕಬಳ್ಳಾಪುರ ಮತ್ತು ಹಿರಿಯ ಭೂ ವಿಜ್ಞಾನಿಗಳು, ಗಣಿ ಮತ್ತು ಭೂ

ವಿಜ್ಞಾನ ಇಲಾಖೆ, ಚಿಕ್ಕಬಳ್ಳಾಪುರ ರವರೊಂದಿಗೆ ಸ್ಥಳಕ್ಕೆ ಭೇಟಿ ನೀಡಿ ಪರಿಶೀಲಿಸಲಾಗಿ, ಪ್ರಸ್ತಾಪಿತ

ಪ್ರದೇಶವು ಸ್ಥೂಲ ಹಾಗೂ ಗಟ್ಟಿಯಾದ ಮತ್ತು ಒಡೆದ ಬಂಡೆಗಳಿಂದ ಅವ್ಯಕ್ತವಾದ ಬಂಜರು

ಪ್ರದೇಶವಾಗಿದ್ದು ಖರಾಬ್ ಜಮೀನಾಗಿ ಮೀಸಲಿಟ್ಟಲ್ಲಿ ಆ ಉದ್ದೇಶವು ಸಫಲವಾಗದೆ ಅಕ್ರಮ

ಗಣಿಗಾರಿಕೆಯಲ್ಲಿ ತೋಡಗುವುದನ್ನು ಆಕರ್ಷಿಸುವ ಸಂಭವವಿರುತ್ತದೆ. ವ್ಯವಸಾಯಕ್ಕೆ

ಯೋಗ್ಯವಾಗಿರುವುದಿಲ್ಲ. ಗಟ್ಟಿ ಕಲ್ಲು ಬಂಡೆಗಳಿಂದ ಕೂಡಿದ್ದು ದನಕರುಗಳ ಮೇವಿಗೆ

ಯೋಗ್ಯವಾಗಿರುವುದಿಲ್ಲ. ಗಣಿಗಾರಿಕೆಗೆ ಯೋಗ್ಯವಾಗಿರುತ್ತದೆ. ಯಾವುದೇ ಸಾರ್ವಜನಿಕ ಉದ್ದೇಶಕ್ಕೆ

ಕಾಯ್ದಿರಿಸಿರುವುದಿಲ್ಲ. ಸದರಿ ಪ್ರದೇಶದ ಹತ್ತಿರ ಸಾರ್ವಜನಿಕ ಕಟ್ಟಡಗಳು, ರೈಲ್ವೆ ಲೈನ್ ಜಲಾಶಯ, ಕೆರೆ

ಕಾಲುವೆ ಇತ್ಯಾದಿಗಳು ಇರುವುದಿಲ್ಲ. ಕಲ್ಲು ಗಣಿ ಗುತ್ತಿಗೆ ಕಾನೂನು ಮಂಜೂರಾತಿ

ನೀಡಬಹುದಾಗಿರುತ್ತೆ.


ಹಿರಿಯ ಭೂ ವಿಜ್ಞಾನಿಗಳು  
ಗಣಿ ಮತ್ತು ಭೂ ವಿಜ್ಞಾನ ಇಲಾಖೆ,  
ಚಿಕ್ಕಬಳ್ಳಾಪುರ


ಉಪವಿಭಾಗಾಧಿಕಾರಿಗಳು,  
ಚಿಕ್ಕಬಳ್ಳಾಪುರ ಉಪವಿಭಾಗ,  
ಚಿಕ್ಕಬಳ್ಳಾಪುರ



ಜಂಟಿ ಸ್ಥಳ ಪರಿಶೀಲನಾ ವರದಿ

ಚಿಕ್ಕಬಳ್ಳಾಪುರ ತಾಲ್ಲೂಕು ಮಂಡಿಕಲ್ಲು ಹೋಬಳಿ ಚಿಕ್ಕನಾಗವಲ್ಲಿ ಗ್ರಾಮದ ಸ.ನಂ. 43 ರಲ್ಲಿ 2-03 ಎಕರೆ ಪ್ರದೇಶದಲ್ಲಿ ಕಲ್ಲು ಗಣಿ ಗುತ್ತಿಗೆ ನವೀಕರಣ ಕೋರಿ ಶ್ರೀ ಮೆ: ರಾಮಚಂದ್ರ, ಬೆಂಗಳೂರು ರವರು ನೀಡಿರುವ ಅರ್ಜಿ ವಿಚಾರವಾಗಿ ದಿನಾಂಕ: 03.06.2011 ರಂದು ಉಪವಿಭಾಗಾಧಿಕಾರಿಗಳು, ಚಿಕ್ಕಬಳ್ಳಾಪುರ ಉಪವಿಭಾಗ, ಚಿಕ್ಕಬಳ್ಳಾಪುರ ಮತ್ತು ಹಿರಿಯ ಭೂ ವಿಜ್ಞಾನಿಗಳು, ಗಣಿ ಮತ್ತು ಭೂ ವಿಜ್ಞಾನ ಇಲಾಖೆ, ಚಿಕ್ಕಬಳ್ಳಾಪುರ ರವರು ಸ್ಥಳಕ್ಕೆ ಭೇಟಿ ನೀಡಿ ಪರಿಶೀಲಿಸಲಾಗಿ, ಪ್ರಸ್ತಾವಿತ ಪ್ರದೇಶವು ಸ್ಥೂಲ ಹಾಗೂ ಗಟ್ಟಿಯಾದ ಮತ್ತು ಒಡೆದ ಬಂಡೆಗಳಿಂದ ಅವ್ಯಕ್ತವಾದ ಬಂಜರು ಪ್ರದೇಶವಾಗಿದ್ದು ಗೋಮಾಳವಾಗಿ ಮೀಸಲಿಟ್ಟಲ್ಲಿ ಆ ಉದ್ದೇಶವು ಸಫಲವಾಗದೆ ಅಕ್ರಮ ಗಣಿಗಾರಿಕೆಯಲ್ಲಿ ತೋಡಗುವುದನ್ನು ಆಕರ್ಷಿಸುವ ಸಂಭವವಿರುತ್ತದೆ. ವ್ಯವಸಾಯಕ್ಕೆ ಯೋಗ್ಯವಾಗಿರುವುದಿಲ್ಲ. ಗಟ್ಟಿ ಕಲ್ಲು ಬಂಡೆಗಳಿಂದ ಕೂಡಿದ್ದು ದನಕರುಗಳ ಮೇವಿಗೆ ಯೋಗ್ಯವಾಗಿರುವುದಿಲ್ಲ. ಗಣಿಗಾರಿಕೆಗೆ ಯೋಗ್ಯವಾಗಿರುತ್ತದೆ. ಯಾವುದೇ ಸಾರ್ವಜನಿಕ ಉದ್ದೇಶಕ್ಕೆ ಕಾಯ್ದಿರಿಸಿರುವುದಿಲ್ಲ. ಸದರಿ ಪ್ರದೇಶದ ಹತ್ತಿರ ಸಾರ್ವಜನಿಕ ಕಟ್ಟಡಗಳು, ರೈಲ್ವೆ ಲೈನ್ ಜಲಾಶಯ, ಕೆರೆ ಕಾಲುವೆಗಳಿರುವುದಿಲ್ಲ. ಕಲ್ಲು ಗಣಿ ಗುತ್ತಿಗೆ ನವೀಕರಿಸಬಹುದಾಗಿದೆ.

  
ಹಿರಿಯ ಭೂ ವಿಜ್ಞಾನಿಗಳು  
ಗಣಿ ಮತ್ತು ಭೂ ವಿಜ್ಞಾನ ಇಲಾಖೆ,  
ಚಿಕ್ಕಬಳ್ಳಾಪುರ.

  
ಉಪವಿಭಾಗಾಧಿಕಾರಿಗಳು,  
ಚಿಕ್ಕಬಳ್ಳಾಪುರ ಉಪವಿಭಾಗ,  
ಚಿಕ್ಕಬಳ್ಳಾಪುರ

CE 44 mnn 2023