



ಕರ್ನಾಟಕ ವಿಧಾನ ಪರಿಷತ್ತು

ಚುಕ್ಕೆ ಗುರುತಿನ ಪ್ರಶ್ನೆ ಸಂಖ್ಯೆ : 18 (115)
 ಸದಸ್ಯರ ಹೆಸರು : ಶ್ರೀ ಕೆ. ಹರೀಶ್ ಕುಮಾರ್
 ಉತ್ತರಿಸಬೇಕಾದ ದಿನಾಂಕ : 13.09.2022
 ಉತ್ತರಿಸಬೇಕಾದ ಸಚಿವರು : ನಗರಾಭಿವೃದ್ಧಿ ಸಚಿವರು

ಪ್ರಶ್ನೆ	ಉತ್ತರ
ಅ) ಮಂಗಳೂರು ತಾಲ್ಲೂಕಿನ ಪಚ್ಚನಾಡಿ ಪ್ರದೇಶದಲ್ಲಿ ಸರ್ಕಾರ ಪೌರಕಾರ್ಮಿಕರಿಗಾಗಿ ಮೀಸಲಿರಿಸಿರುವ ಜಮೀನು ಎಷ್ಟು; (ವಿವರ ಒದಗಿಸುವುದು)	ಮಂಗಳೂರು ಮಹಾನಗರ ಪಾಲಿಕೆ ವ್ಯಾಪ್ತಿಯ ಪಚ್ಚನಾಡಿ ಗ್ರಾಮದ ಸ.ನಂ.139/1ಎ, 139/2 ಮತ್ತು ಕುಡುಪು ಗ್ರಾಮದ ಸ.ನಂ.104, 167/ಬಿ, 167/1ಬಿ ಮತ್ತು ಸ.ನಂ. 59ರಲ್ಲಿನ ಒಟ್ಟು 06.32 ಎಕರೆ ಜಮೀನಿನಲ್ಲಿ (25*35) ಅಡಿ ಅಳತೆಯ ಅಂದರೆ 875 ಚದರಡಿ ವಿಸ್ತೀರ್ಣದ ಒಟ್ಟು 200 ನಿವೇಶನಗಳನ್ನು ಗುರುತಿಸಿ, ವಸತಿ ವಿನ್ಯಾಸ ನಕ್ಷೆಯನ್ನು ಸಿದ್ಧಪಡಿಸಲಾಗಿರುತ್ತದೆ.
ಆ) ಸದರಿ ಜಮೀನಿನಲ್ಲಿ ಪೌರಕಾರ್ಮಿಕರಿಗೆ ಹಂಚಿಕೆಯಾದ ಜಮೀನು ಎಷ್ಟು ಹಾಗೂ ಉಳಿದ ಜಮೀನು ಎಷ್ಟು; (ಫಲಾನುಭವಿಗಳ ಪಟ್ಟಿ ನೀಡುವುದು)	ಮಂಗಳೂರು ಮಹಾನಗರ ಪಾಲಿಕೆ ವ್ಯಾಪ್ತಿಯ ಪಚ್ಚನಾಡಿ ಮತ್ತು ಕುಡುಪು ಗ್ರಾಮದ ಒಟ್ಟು 06.32 ಎಕರೆ ಜಮೀನಿನಲ್ಲಿ (25*35) ಅಡಿ ಅಳತೆಯ ಅಂದರೆ 875 ಚದರಡಿ ವಿಸ್ತೀರ್ಣದ ಒಟ್ಟು 200 ನಿವೇಶನಗಳನ್ನೊಳಗೊಂಡ ಬಡಾವಣೆಯನ್ನು ರಚಿಸಿ, ಅನುಮೋದಿಸಲಾಗಿರುತ್ತದೆ. ಸದರಿ ಬಡಾವಣೆಯಲ್ಲಿ 68 ನಿವೇಶನಗಳನ್ನು ಹಂಚಿಕೆ ಮಾಡಲಾಗಿದ್ದು ಈ ಪೈಕಿ 22 ನಿವೇಶನಗಳು ನೊಂದಾವಣೆಗೊಂಡಿರುತ್ತವೆ. ಇನ್ನುಳಿದ ನಿವೇಶನಗಳು ಹಣ ಪಾವತಿಸದ ಕಾರಣ ನೊಂದಾವಣೆಗೊಂಡಿರುವುದಿಲ್ಲ ಹಾಗೂ ಬಾಕಿ ಉಳಿದ 132 ನಿವೇಶನಗಳು ಹಂಚಿಕೆಯಾಗಿರುವುದಿಲ್ಲ. ನೊಂದಾವಣೆಯಾಗಿರುವ ಪಟ್ಟಿಯನ್ನು ಅನುಬಂಧ-1ರಲ್ಲಿ ನೀಡಲಾಗಿದೆ.
ಇ) ಸದರಿ ಜಮೀನನ್ನು ಖಾಸಗಿ ವ್ಯಕ್ತಿಗಳು ಅತಿಕ್ರಮಣಗೊಳಿಸಿದ್ದಾರೆಯೇ; ಅತಿಕ್ರಮಣಗೊಳಿಸಿದ್ದಲ್ಲಿ, ಈ ಕುರಿತಂತೆ ಸರ್ಕಾರ ಕೈಗೊಂಡ ಕ್ರಮಗಳೇನು? (ವಿವರ ನೀಡುವುದು)	ಹೌದು. ನಿವೇಶನಗಳನ್ನು ಅತಿಕ್ರಮಣ ಮಾಡಿರುವ ಬಗ್ಗೆ ಸರ್ವೆ ನಡೆಸಿ, ಮಾಹಿತಿ ಪಡೆಯಲಾಗಿದ್ದು, ಅದರಂತೆ ಅತಿಕ್ರಮಣದಾರರಿಗೆ ತೆರವುಗೊಳಿಸಲು ಮಂಗಳೂರು ಮಹಾನಗರಪಾಲಿಕೆ ಪತಿಯಿಂದ ನೋಟೀಸ್ ನೀಡಲಾಗಿದ್ದು, ಪ್ರತಿಯನ್ನು ಅನುಬಂಧ-2ರಲ್ಲಿ ನೀಡಲಾಗಿದೆ. ಅತಿಕ್ರಮಣವನ್ನು ತೆರವುಗೊಳಿಸಲು ಅಡ್ಡಿಪಡಿಸಿರುವವರ ವಿರುದ್ಧ ಸಂಬಂಧಿಸಿದ ಪೊಲೀಸ್ ಠಾಣೆಯಲ್ಲಿ ಪಾಲಿಕೆ ಪತಿಯಿಂದ ಎಫ್.ಐ.ಆರ್. ದಾಖಲಿಸಲಾಗಿದ್ದು ವಿವರಗಳನ್ನು ಅನುಬಂಧ-3ರಲ್ಲಿ ನೀಡಲಾಗಿದೆ.
ಈ) ಬಾಕಿ ಉಳಿದಿರುವ ಖಾಲಿ ಜಮೀನನ್ನು ಹಂಚಿಕೆ ಮಾಡದಿರಲು ಕಾರಣಗಳೇನು; ಹಂಚಿಕೆ ಮಾಡುವ ಕುರಿತಂತೆ ಸರ್ಕಾರ ತೆಗೆದುಕೊಂಡ ಕ್ರಮಗಳೇನು? (ವಿವರ ಒದಗಿಸುವುದು)	ಕರ್ನಾಟಕ ಮಾಲಿನ್ಯ ನಿಯಂತ್ರಣ ಮಂಡಳಿ ಇವರ ಆದೇಶ ಸಂಖ್ಯೆ: PCB/WMC/SEO/NDZ-BUFFERZONE/MSW/2013-14/6272, ದಿನಾಂಕ: 05.02.2014 ರಂತೆ ಲ್ಯಾಂಡ್‌ಫಿಲ್ ಸೈಟ್ ನ ಪಕ್ಕದಲ್ಲಿ ಬಫರ್ ಅಳವಡಿಸಲಾಗಿದ್ದು ಪಚ್ಚನಾಡಿ ಪ್ರದೇಶವು ಲ್ಯಾಂಡ್‌ಫಿಲ್ ಸೈಟ್‌ನ ಪಕ್ಕದಲ್ಲಿ ಇರುವುದರಿಂದ ವಸತಿ ಉದ್ದೇಶಕ್ಕೆ ನಿವೇಶನ ಹಂಚಿಕೆ ಮಾಡಲು ಸಾಧ್ಯವಾಗಿರುವುದಿಲ್ಲ. ಕರ್ನಾಟಕ ಮಾಲಿನ್ಯ ನಿಯಂತ್ರಣ ಮಂಡಳಿಯ ಆದೇಶವನ್ನು ಅನುಬಂಧ-4ರಲ್ಲಿ ನೀಡಲಾಗಿದೆ.

ನಅಇ 49 ಎಂಎಂಸಿ 2022 (ಇ)

(ಬಿ.ಎ. ಬಸವರಾಜ)
 ನಗರಾಭಿವೃದ್ಧಿ ಸಚಿವರು
 (ಬಿ.ಎ. ಬಸವರಾಜ)
 ಚುಕ್ಕೆ ಸಚಿವರು

ಪಚ್ಚನಾಡಿ ಪ್ರದೇಶದಲ್ಲಿ ಪೌರಕಾರ್ಮಿಕರಿಗೆ ನಿವೇಶನ ಹಂಚಿಕೆ ಮಾಡಿ ನೋಂದಾಯಿಸಲಾದ ಫಲಾನುಭವಿಗಳ ಪಟ್ಟಿ-

ಕ್ರ.ಸಂ.	ಫಲಾನುಭವಿಗಳ ಹೆಸರು	ಪಚ್ಚನಾಡಿ ಗ್ರಾಮ	ನಿವೇಶನ ಸಂಖ್ಯೆ	ನೋಂದಾವಣೆ ಸಂಖ್ಯೆ
1	ಶ್ರೀಮತಿ ಚಂದು ಶ್ರೀ ಐತಪ್ಪ ಮಗಳು	139/1ಎ	1	Reg No.1797/87-80 date 28-03-88
2	ಶ್ರೀ ಕಂಬಳಯವರ ಮಗಳು ಶ್ರೀಮತಿ ಬಳ್ಳಕಿಜೆ ತೋಮು	139/1ಎ	2	Reg No.1025/87-88 date 08.10.87
3	ಶ್ರೀ ಶಿವಪ್ಪನವರ ಮಗ ಶ್ರೀ ಎಲ್ಲಪ್ಪ	139/1ಎ	3	Reg No.1599/88-89 date 17.01.89
4	ಶ್ರೀ ಭೋಗ್ರವರ ಮಗ ಶ್ರೀ ರಮೇಶ	139/1ಎ	4	Reg No.1476/89-90 date 20-12-89
5	ಶ್ರೀಮತಿ ಪಾಲಸಾದಿ ಮೊನ್ನಾ ಐತಪ್ಪನವರ ಮಗಳು	139/1ಎ	10	Reg No.1026/87-88 date 08-10-87
6	ಶ್ರೀ ಧಯ್ಯನವರ ಮಗಳು ಶ್ರೀಮತಿ ಸುಮತಿ	139/1ಎ	11	Reg No.1474/89-90 date 20-12-89
7	ಶ್ರೀ ರಾಮ, ಶ್ರೀ ಬೂಡುಂಗುನವರ ಮಗ	139/1ಎ	15	Reg No.1691/88-89 date 03-03-89
8	ಶ್ರೀ ಆದಂ ಖಾನ್, ಬಿನ್ ಪ್ಯಾದಿನ್ ಪಾದರ್	139/1ಎ	16	Reg No.1475/89-90 date 20-12-89
9	ಶ್ರೀಮತಿ ಸುಗಂದಿ, ಮುದರವರ ಮಗಳು	139/1ಎ	17	Reg No.1028/87-88 date 10-08-87
10	ಶ್ರೀ ಗೋಪಾಲ, ಶ್ರೀ ಚಂದುರವರ ಮಗ	139/1ಎ	30	Reg No.1747/87-88 date 06-03-88
11	ಶ್ರೀ ಮುತ್ತಪ್ಪ, ಶ್ರೀ ಭೋಗ್ರವರ ಮಗ	139/1ಎ	32	Reg No.1744/87-88 date 16-03-88
12	ಶ್ರೀ ಬಾಬು, ಶ್ರೀ ಜೋಗಿಯವರ ಮಗ	139/1ಎ	36	Reg No.1014/87-88 date 07-10-87
13	ಶ್ರೀ ಉರ್ವ ತುಕ್ರ, ಶ್ರೀ ಬಸವರವರ ಮಗ	139/1ಎ	37	Reg No.68/88-89 date 15-04-88
14	ಶ್ರೀಮತಿ ಶಾರದ, ದಿ. ಶ್ರೀ ಬಾಳುರವರ ಪತ್ನಿ	139/1ಎ	42	Reg No.1473/89-90 date 20-12-89

15	ಶ್ರೀಮತಿ ಗೋಪಿ, ಶ್ರೀ ಬಾಡನವರ ಪತ್ನಿ	139/1ಎ	43	Reg No.1690/88-89 date 27-01-89
16	ಶ್ರೀ ಮೂಡೇಗ, ಶ್ರೀ ಬೂಬುರವರ ಮಗ	139/1ಎ	44	Reg No.65/88-89 date 13-04-88
17	ಶ್ರೀ ರಾಘವಾಚಾರ್ಯ ನ್ಯಾಯಕ, ಚೆನ್ನ ನಾಯ್ಕರವರ ಮಗ	139/1ಎ	45	Reg No.1477/89-90 date 20-12-89
18	ಶ್ರೀ ಫೆಡ್ರಿಕ್ ಡಿಸೋಜ, ಬಿನ್ ಪೀಟರ್ ಡಿಸೋಜ	139/1ಎ	61	Reg No.373/89-90 date 01-06-89
19	ಶ್ರೀಮತಿ ವೊನ್ನು, ಶ್ರೀ ಯಂ. ಕೆಮರನವರ ಮಗಳು	139/1ಎ	69	Reg No.1749/87-88 date 16-03-88
20	ಶ್ರೀಮತಿ ಪೋಹಿನಿ, ದಿ. ಶ್ರೀ ತೋಮರವರ ಪತ್ನಿ	139/1ಎ ಮತ್ತು 139/2(ಆಂಶ)	70	Reg No.196/86-87 date 29-04-86
21	ಶ್ರೀ ಮುತ್ತ, ಶ್ರೀ ಸಣ್ಣಕಾಂತರವರ ಮಗ	139/1ಎ	74	Reg No.1746/87-88 date 16-03-88
22	ಶ್ರೀ ಕೆ. ಬೂಬ, ಶ್ರೀ ಮುದರವರ ಮಗ	139/1ಎ	78	Reg No.1748/87-88 date 16-03-88

ಅಧ್ಯಕ್ಷರು (ಸಿಬಿಐಸಿ)
ಮಹಾನಗರಪಾಲಿಕೆ, ಮಂಗಳೂರು.

ನೋಟೀಸು

ವಿಷಯ: ಪಚ್ಚನಾಡಿ ಗ್ರಾಮದ ಸರ್ವೆ ನಂಬ್ರ 139/1ಎ ರಲ್ಲಿ ಅನಧಿಕೃತವಾಗಿ ಕಟ್ಟಡ ನಿರ್ಮಿಸಿರುವ ಕುರಿತು.

ಉಲ್ಲೇಖ: ಸಹಾಯಕ ನಗರಯೋಜನಾಧಿಕಾರಿಯವರ ವರದಿ ದಿನಾಂಕ 24-05-2022 ಹಾಗೂ ದಿನಾಂಕ 11-07-2022

ಪ್ರಸ್ತಾವನೆ:

ಮಂಗಳೂರು ತಾಲೂಕು ಪಚ್ಚನಾಡಿ ಗ್ರಾಮದ ಸರ್ವೆ ನಂ. 139/1ಎ ರಲ್ಲಿ ಪೌರಕಾರ್ಮಿಕರಿಗೆ ಕಾಯ್ದಿರಿಸಿದ ಜಮೀನನ್ನು ಕನಾಟಕ ಸರ್ಕಾರದ ಆದೇಶ ಸಂಖ್ಯೆ ಹೆಚ್.ಯಂ.ಡಿ 1 ಎಮ್.ಸಿ. 83 ದಿನಾಂಕ 13-03-1984 ಮಂಗಳೂರು ಮಹಾನಗರಪಾಲಿಕೆಯ ಪರಿಷತ್ತಿನ ದಿನಾಂಕ 17-01-1984ರ ಸಭೆಯ ಠರಾವು ಸಂಖ್ಯೆ 329/84-85 ರಂತೆ 1976ರ ಕನಾಟಕ ಮುನ್ಸಿಪಾಲ್ ಕಾರ್ಪೊರೇಶನ್ ಕಲಂ 176(6)ಬಿ (III) ರನ್ವಯ ಮೂಡುಶೆಡ್ಡೆಯ ಪ್ರದೇಶದಲ್ಲಿನ ಮಂಗಳೂರು ಮಹಾನಗರಪಾಲಿಕೆಯ ಅನುಭೋಗದಲ್ಲಿದ್ದ ಜಮೀನನ್ನು ದಿನಾಂಕ 14-05-1989 ರಂದು ಪೌರಕಾರ್ಮಿಕರಿಗೆ ಹಂಚಿಕೆ ಮಾಡಿ, ಹಕ್ಕುಪತ್ರವನ್ನು ವಿತರಿಸಲಾಗಿರುತ್ತದೆ.


ಮಂಗಳೂರು ಮಹಾನಗರಪಾಲಿಕೆಯಿಂದ ವಸತಿ ನಿವೇಶನ ಮಾಡಿ, ಹಂಚಿಕೆಗಾಗಿ ಕಾಯ್ದಿರಿಸಿದ/ಹಂಚಿಕೆಯಾದ ಭಾಗವನ್ನು ಅತಿಕ್ರಮಣ ಮಾಡಿ ಅನಧಿಕೃತವಾಗಿ ಮನೆ ನಿರ್ಮಿಸಿರುವ ಬಗ್ಗೆ ಹಲವಾರು ದೂರುಗಳು ಸ್ವೀಕೃತವಾಗಿದ್ದು, ದೂರಿನನ್ವಯ ಪಾಲಿಕೆಯ ಸಹಾಯಕ ನಗರಯೋಜನಾಧಿಕಾರಿಗಳು ಮತ್ತು ನಗರಯೋಜನಾಧಿಕಾರಿಯಿಂದ ಸ್ಥಳ ಪರಿಶೀಲಿಸಿ, ಅನಧಿಕೃತ ಬೆಳವಣಿಗೆಗಳು ಬಂದಿರುವ ಬಗ್ಗೆ ವರದಿ ಪಡೆಯಲಾಗಿದೆ.

ಮಹಾನಗರಪಾಲಿಕೆಯ ಜಮೀನು ಅತಿಕ್ರಮಣ ಮಾಡಿ ಕಟ್ಟಡ ನಿರ್ಮಿಸುವುದು ಕಾನೂನು ಬಾಹಿರವಾಗಿರುತ್ತದೆ. ಆದ್ದರಿಂದ ಈ ಕೆ.ಎಂ.ಸಿ ಕಾಯ್ದೆ 1976ರ ಪ್ರಕರಣ 287 ರಂತೆ ಈ ನೋಟೀಸು ತಲುಪಿದ 15 ದಿನಗಳೊಳಗಾಗಿ ಅತಿಕ್ರಮಣವನ್ನು ತೆರವು ಮಾಡಿ ಈ ಕಛೇರಿಗೆ ಮಾಹಿತಿ ತಿಳಿಸುವಂತೆ ಆದೇಶಿಸಿದೆ. ತಪ್ಪಿದಲ್ಲಿ ಪಾಲಿಕೆಯ ವತಿಯಿಂದ ತೆರವುಗೊಳಿಸಿ ಅದರ ಖರ್ಚು ವೆಚ್ಚಗಳನ್ನು ಭರಿಸಲಾಗುವುದು.

(ಕಛೇರಿ ಟಿಪ್ಪಣಿ ಆಯುಕ್ತರಿಂದ ಅನುಮೋದಿಸಿದೆ)

ಇವರಿಗೆ,

ವಿನೋದ ಪೆಟ್ಟಿ,
ಬಿನ್ ಪುರುಷೋತ್ತಮ
ಪಚ್ಚನಾಡಿ, ಮಂಗಳೂರು.


ನಗರ ಮತ್ತು ಗ್ರಾಮಾಂತರ ಯೋಜನಾ
ಜಂಟಿ ನಿರ್ದೇಶಕರು
ಮಹಾನಗರಪಾಲಿಕೆ, ಮಂಗಳೂರು.

ನೋಟೀಸು

ಪಿಪೆಯು: ಪಚ್ಚನಾಡಿ ಗ್ರಾಮದ ಸರ್ವೆ ನಂ. 139/1ಎ ರಲ್ಲಿ ಅನಧಿಕೃತವಾಗಿ ಕಟ್ಟಡ ನಿರ್ಮಿಸಿರುವ ಕುರಿತು.

ಉಲ್ಲೇಖ: ಸಹಾಯಕ ನಗರಯೋಜನಾಧಿಕಾರಿಯವರ ವರದಿ ದಿನಾಂಕ 24-05-2022 ಹಾಗೂ ದಿನಾಂಕ 11-07-2022

ಪ್ರಸ್ತಾವನೆ:

ಮಂಗಳೂರು ತಾಲೂಕು ಪಚ್ಚನಾಡಿ ಗ್ರಾಮದ ಸರ್ವೆ ನಂ. 139/1ಎ ರಲ್ಲಿ ಪೌರಕಾರ್ಮಿಕರಿಗೆ ಕಾಯ್ದಿರಿಸಿದ ಜಮೀನನ್ನು ಕನಾಟಕ ಸರ್ಕಾರದ ಆದೇಶ ಸಂಖ್ಯೆ ಹೆಚ್.ಯಂ.ಡಿ 1 ಎಮ್.ಸಿ. 83 ದಿನಾಂಕ 13-03-1984 ಮಂಗಳೂರು ಮಹಾನಗರಪಾಲಿಕೆಯ ಪರಿಷತ್ತಿನ ದಿನಾಂಕ 17-01-1984ರ ಸಭೆಯ ರಾಜ್ಯ ಸಂಖ್ಯೆ 329/84-85 ರಂತೆ 1976ರ ಕನಾಟಕ ಮುನ್ಸಿಪಾಲ್ ಕಾರ್ಪೊರೇಷನ್ ಕಲಂ 176(6)ಬಿ (III) ರನ್ವಯ ಮೂಡುಶೆಡ್ಡೆಯ ಪ್ರದೇಶದಲ್ಲಿನ ಮಂಗಳೂರು ಮಹಾನಗರಪಾಲಿಕೆಯ ಅನುಭೋಗದಲ್ಲಿದ್ದ ಜಮೀನನ್ನು ದಿನಾಂಕ 14-05-1989 ರಂದು ಪೌರಕಾರ್ಮಿಕರಿಗೆ ಹಂಚಿಕೆ ಮಾಡಿ, ಹಕ್ಕುಪತ್ರವನ್ನು ವಿತರಿಸಲಾಗಿರುತ್ತದೆ.


ಮಂಗಳೂರು ಮಹಾನಗರಪಾಲಿಕೆಯಿಂದ ವಸತಿ ನಿವೇಶನ ಮಾಡಿ, ಹಂಚಿಕೆಗಾಗಿ ಕಾಯ್ದಿರಿಸಿದ/ಹಂಚಿಕೆಯಾದ ಭಾಗವನ್ನು ಅತಿಕ್ರಮಣ ಮಾಡಿ ಅನಧಿಕೃತವಾಗಿ ಮನೆ ನಿರ್ಮಿಸಿರುವ ಬಗ್ಗೆ ಹಲವಾರು ದೂರುಗಳು ಸ್ವೀಕೃತವಾಗಿದ್ದು, ದೂರಿನನ್ವಯ ಪಾಲಿಕೆಯ ಸಹಾಯಕ ನಗರಯೋಜನಾಧಿಕಾರಿಗಳು ಮತ್ತು ನಗರಯೋಜನಾಧಿಕಾರಿಯಿಂದ ಸ್ಥಳ ಪರಿಶೀಲಿಸಿ, ಅನಧಿಕೃತ ಬೆಳವಣಿಗೆಗಳು ಬಂದಿರುವ ಬಗ್ಗೆ ವರದಿ ಸಹಾಯಲಾಗಿದೆ.

ಮಹಾನಗರಪಾಲಿಕೆಯ ಜಮೀನು ಅತಿಕ್ರಮಣ ಮಾಡಿ ಕಟ್ಟಡ ನಿರ್ಮಿಸುವುದು ಕಾನೂನು ಬಾಹಿರವಾಗಿರುತ್ತದೆ. ಆದ್ದರಿಂದ ಈ ಕೆ.ಎಂ.ಸಿ ಕಾಯ್ದೆ 1976ರ ಪ್ರಕರಣ 287 ರಂತೆ ಈ ನೋಟೀಸು ತಲುಪಿದ 15 ದಿನಗಳೊಳಗಾಗಿ ಅತಿಕ್ರಮಣವನ್ನು ತೆರವು ಮಾಡಿ ಈ ಕಛೇರಿಗೆ ಮಾಹಿತಿ ತಿಳಿಸುವಂತೆ ಆದೇಶಿಸಿದೆ. ತಪ್ಪಿದಲ್ಲಿ ಪಾಲಿಕೆಯ ವತಿಯಿಂದ ತೆರವುಗೊಳಿಸಿ ಅದರ ಖರ್ಚು ವೆಚ್ಚಗಳನ್ನು ಭರಿಸಲಾಗುವುದು.

(ಕಚೇರಿ ಟಿಪ್ಪಣಿ ಆಯುಕ್ತರಿಂದ ಅನುಮೋದಿಸಿದೆ)

ಇವರಿಗೆ,

ರಾಜೇಶ್,
ಬಿನ್ ಬಾಲಕೃಷ್ಣ
ಪಚ್ಚನಾಡಿ, ಮಂಗಳೂರು.


ನಗರ ಮತ್ತು ಗ್ರಾಮಾಂತರ ಯೋಜನಾ
ಜಂಟಿ ನಿರ್ದೇಶಕರು
ಮಹಾನಗರಪಾಲಿಕೆ, ಮಂಗಳೂರು.



ಕರ್ನಾಟಕ ರಾಜ್ಯ ಪೊಲೀಸ್

ಸಿಜ್ಜೀಕೃತಿ / Acknowledgement

ನ.ಸಂ.76ಎ ವಾ.ಉ.ಪ್ರತಿ

ಉಲ್ಲೇಖ ಸಂಖ್ಯೆ / Reference No

ಜಿ.ಎಸ್.ಸಿ(GSC No)ಸಂಖ್ಯೆ : PO1056220600179

ದಿನಾಂಕ / Date : 11/06/2022

ಅರ್ಜಿ ನಮೂನೆ : Others

1. ಸಂದರ್ಶಕರ/ಪರ್ಯಾಯದಾರರ/ಆಹ್ವಾನಿಸಲಾದ ಸೂಚಕರ ಹೆಸರು : BALAKRISHNA GOWDA

2. Father / Husband Name :

3. Address : TOWN PLANNING OFFICER
LALBAGH, MANGALORE
Mangaluru City
Karnataka,

4. Mobile :

5. ಸಂದರ್ಶನದ ಉದ್ದೇಶ

ವಾಕ್ಯವಾಗಿ ಗ್ರಾಮದ ಪರ್ವ ಸಂಖ್ಯೆ: 139/ ಅಂಶದಲ್ಲಿ ಪಾಲಿಕೆಯ ಜಮೀನು ಅಧಿಕಾರವು ವ್ಯಾಪ್ತಿ ಕಟ್ಟಡ ನಿರ್ಮಿಸುವುದನ್ನು ತಡೆಗಟ್ಟುವುದು ಮತ್ತು ಇತರರು ಈ ದಿನ ಅಧಿಕೃತ ಕಟ್ಟಡವನ್ನು ತೆರವುಗೊಳಿಸಲು ತಕಲಾರು ಮಾಡಿದುದನ್ನು ಬಗ್ಗೆ ದೂರು ಆಗಿದೆ

6. Counter Party Details

7. Application/Doc : Yes

8. ಸ್ವಾಗತಕಾರರ ಸಹಿ

YASHODA M. 740-11C

Mangalore Rural PS

Mangalore Rural Police Station

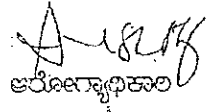
Mangalore Rural PS

ಲೀಡಿಯ ಅಭಿವೃದ್ಧಿಗೆ ಯೋಗ್ಯವಲ್ಲದ ವಲಯವೆಂದು (ಬಫರ್ ಜೋನ್) ತಿಳಿಸಿರುತ್ತೇವೆ. ಆದ್ದರಿಂದ, ಮುಂಬರುವ ಉದ್ದೇಶಗಳಿಗಾಗಿ, ಮಂಗಳೂರು ನಗರದಲ್ಲಿ ಫನ ತ್ಯಾಜ್ಯ ಉತ್ಪತ್ತಿಯ ಪ್ರಮಾಣವು ಹೆಚ್ಚಾದಂತೆ ಸದರಿ ಜಾಗವು ಫನ ತ್ಯಾಜ್ಯ ನಿರ್ವಹಣೆಗೆ ಸಂಬಂಧಿಸಿದ ಕಾರ್ಯದರ್ಶಿ ಅನುಮೋದಿಸಿರುತ್ತದೆ.

ಆದ್ದರಿಂದ, ಕರ್ನಾಟಕ ರಾಜ್ಯ ಮಾಲಿನ್ಯ ನಿಯಂತ್ರಣ ಮಂಡಳಿಯ ಆದೇಶಾನುಸಾರ ಮಹಾನಗರ ಪಾಲಿಕೆ ವ್ಯಾಪ್ತಿಯ ಮಂಗಳಜ್ಯೋತಿ ಶಾಲೆಯ ಎದುರು ಕುಡುಮ ಗ್ರಾಮದ ಸರ್ವೆ ನಂ: 85/1 ರಲ್ಲಿನ, ಹಾಗೂ ಪಚ್ಚನಾಡಿ ಗ್ರಾಮದ ಸರ್ವೆ ನಂ: 139/1ಎ ರಲ್ಲಿನ ಜಾಗವನ್ನು ಹಸಿರು ವಲಯವಾಗಿ ಘೋಷಿಸುವುದು ಸೂಕ್ತವಾಗಿದ್ದು, ತ್ಯಾಜ್ಯ ಸಂಸ್ಕರಣೆ ಮತ್ತು ವಿಲೇವಾರಿ ಕಾಂಪೌಂಡಿಂಗ್ ಜಾಗವನ್ನು ವಸತಿಗಾರಿ ಮೀಸಲಡಲು ಸಾಧ್ಯವಿಲ್ಲವೆಂದು ಅಭಿಪ್ರಾಯಿಸಲಾಗಿದೆ.

ಉದ್ದೇಶ:-

1. ಕರ್ನಾಟಕ ರಾಜ್ಯ ಮಾಲಿನ್ಯ ನಿಯಂತ್ರಣ ಮಂಡಳಿಯ ಆದೇಶ ಸಂಖ್ಯೆ: PCB/WMC/SEO/NDZ-buffer zone/MSW/2013-14, dated:05.FEB.2014 ರ ಆದೇಶ ಪ್ರತಿ



ಆರೋಗ್ಯಾಧಿಕಾರಿ

ಮಂಗಳೂರು ಮಹಾನಗರ ಪಾಲಿಕೆ

ಪ್ರತಿ: ಮಾನ್ಯ ಅಯುಕ್ತರು, ಮಹಾನಗರಪಾಲಿಕೆ ಇವರ ಅಧಿಕಾರಸೀಮೆ ಸ್ಥಳವಾಗಿದೆ

20-25526321
mail : kspcb@gov.in
Website : http://kspcb.gov.in

25526323, 25526112
25526151, 25526270
25526142, 25526520

ಕರ್ನಾಟಕ ರಾಜ್ಯ ಮಾಲಿನ್ಯ ನಿಯಂತ್ರಣ ಮಂಡಳಿ
Karnataka State Pollution Control Board

"ಪರಿಸರಭವನ", 1 ರಿಂದ 5ನೇ ಮಹಡಿಗಳು, ನಂ.49, ಚರ್ಚ್‌ಸ್ಟ್ರೀಟ್, ಬೆಂಗಳೂರು - 560 001, ಕರ್ನಾಟಕ, ಭಾರತ
"Parisara Bhavana", 1st to 5th Floor, # 49, Church Street, Bengaluru - 560 001, Karnataka, INDIA

No: PCB/WMC/SE0/NDZ-buffer zone/MSW/2013-14/ 6272

Dated: 05 FEB 2014

NOTIFICATION

Sub: Guidelines for No-Development Zone/buffer zone around the MSW landfill sites in the state of Karnataka

Ref: 1) MSW Rules, 2000, Schedule III, specific for landfill sites (Rule 6 (1) & (3), 7 (2) - site selection (Para 8)

2) ಸರ್ಕಾರಿ ಆದೇಶ ಸಂಖ್ಯೆ: ನಲಸ: 209 ಎಂಎನ್‌ಯು ದಿನಾಂಕ: 04.12.2004

3) ದಿನಾಂಕ: 20.09.2007 ಮತ್ತು ದಿ. 27.09.2007ರಂದು ಪ್ರಧಾನ ಕಾರ್ಯದರ್ಶಿ, ನಗರಾಭಿವೃದ್ಧಿ ಇಲಾಖೆ ರವರ ಅಧ್ಯಕ್ಷತೆಯಲ್ಲಿ ನಡೆದ ಸ್ಥಳೀಯ ಸದನಗಳನ್ನು.

4) ಸರ್ಕಾರದ ಆದೇಶ ಸಂಖ್ಯೆ: ನಲಸ 325 ಎಂಎನ್‌ಯು 2007, ಬೆಂಗಳೂರು, ದಿನಾಂಕ: 06.10.2007

5) Proceedings of the meeting held with UDD, Principal Secretary on 12.12.2012.

6) Proceedings of the MSW authorization committee meeting held on 21.12.2013

7) Proceedings of the Board meeting (dated 17/09/2013) held on 29.09.2013

8) Proceedings of the MSW authorization committee held on 28.10.2013

9) Proceedings of the TAC meeting held on 21.12.2013

Preamble:

The Municipal Solid Waste (Management & Handling) Rules, 2000 has been prescribed by Government of India by Ministry of Environment & Forest under the Environment (Protection) Act, 1986. The Rule prescribes the buffer zone with no development zone under Schedule -III on guidelines for Landfill sites. Further, in the new amendment, proposed draft MSW Rules 2013 the landfills are permitted absolutely for non-usable, non-recyclable, non-biodegradable, non-removable inert waste and other waste such as residue of waste processing facilities as well as non-processable waste. However, the existing Landfill sites have been used for all the type of waste and thus creating certain pollution nuisances for the neighboring public. Moreover, the Urban Local bodies are facing hardship in identifying the new lands for processing facilities. Hence, the new scientific landfill sites shall also have facilities for processing of wet waste separately within the demarcated (designated) landfill area.

- OC -

Due to the unavailability of sufficient area for the existing landfill sites taking into account availability of land, the problem being faced by municipalities in acquiring such lands for municipal solid waste management viz. scientific processing and land filling.

Further, after the establishment of landfills, the public around the area are complaining about smell, bird and other nuisance being faced by them. These issues have become highly sensitive to resolve by the municipal authority of that area. Similar incidences are observed in BBMP landfill areas in Bangalore.

Therefore, prescribing buffer zone in the said Rules have to be more specific for implementation at the ground level. Under these circumstances, it is construed that buffer zone width outside the land fillable area becomes an important part in the land fill management and its operation. Thus, the following guidelines are evolved for betterment of environment and also for the convenience of the public with easy management at Local Administration.

However, the Secretary, UDD Government of Karnataka has also prescribed the no-development zone around the landfill sites as per reference cited in (2), (3), (4) & (5) upto 1 KM for various landfill sites in Bangalore. But in view of the paucity of land and problem being faced by the ULB in identification of new landfill sites and also the existing optimization of land, Secretary UDD in its meeting held on 12.12.12 has requested KSPCB to evolve guidelines prescribing the buffer zone/No Development Zone around the LRS in the state. The new format of MSW 2000 has also necessitates to follow such guidelines required from both SPCB and for the clearance at the state.

Therefore the subject has been discussed both at the technical advisory committee, Authorization committee and in the Board meeting cited under the above references and the following standards are evolved for implementation taking into consideration based on the availability of the area proposed by Local bodies for scientific disposal and processing of municipal solid waste viz., its quantity for 20-25 years, composition and distance from the core town area etc.

ORDER

Hence, the SPCB hereby evolved the standards empowered under Rule 6 (5) of MSW Rules 2000 and stipulated as follows:

"A buffer zone of No Development shall be maintained around the landfill sites and the standards classified here to as Zone 1, Zone 2, Zone 3, Zone 4. Based on the area of land fill site as detailed below shall be incorporated in the town planning departments "land use plan" and also by all the concerned departments/agencies in the state of Karnataka for implementation/compliance under the Municipal Solid Waste (Management & Handling) Rules 2000 amended from time to time hence forth".

Zones are classified based on available area of landfill site

Zones	Zonewise names specified	Activity permitted	Landfill area proposed and Distance from the boundary of Landfill sites shall be taken into consideration for measurement for zone selection			
			Upto 5 Acres	5-20 Acres	20-50 Acres *	More than 50 Acres **
Zone-1	Highly-sensitive	No development zone except greenery with tall rising trees only (Non-edible purposes)	Upto 50 mtrs	Upto 50 mtrs	Upto 50 mtrs	Upto 50 mtrs
Zone-2	Moderately sensitive	No development zone except solid waste management related structure without superstructure	50-100 mtrs	50-100 mtrs	50-150 mtrs	50-200 mtrs
Zone-3	Sensitive	No development zone except service oriented infrastructures like SLP, water supply lines, water treatment plants, waste water treatment plants, power supply lines, LPG pipelines, dump grounds, etc. and MSW power stations, etc.	Zone not applicable	100-200mtrs	150-300 mtrs	200-500mtrs
Zone-4	Less sensitive	No development zone except non-polluting green category type industries, MSW related resource recovery/reuse industries, Agricultural activities and human habitans with superstructure, etc.	Zone not applicable	Zone not applicable	300-500mtrs	500-1000mtrs

OC

CP

Note:

1. Greenbelt shall also be developed within the landfill site all along the periphery with minimum of 3-5 rows of trees.
2. Locating landfill site under High tension Lines (HTL) in any circumstances is prohibited.

MEMBER SECRETARY

CHAIRMAN

Copy with Compliments:

- 1) Principal Secretary, Department of Forest, Ecology and Environment, Government of Karnataka.
- 2) Principal Secretary, Department of Urban Development, Government of Karnataka.
- 3) Secretary, Department of Ecology and Environment, Government of Karnataka.
- 4) Secretary, Urban Development Department, Government of Karnataka.
- 5) Director, Department of Municipal Administration, Government of Karnataka.
- 6) Commissioner, Bruhat Bangalore Mahanagara Palika, Bangalore.
- 7) Commissioner, Karnataka Urban Infrastructure Development and Finance Corporation
- 8) Commissioner, Bangalore Metropolitan Rural Development Authority.
- 9) Commissioner, Bangalore Development Authority, Bangalore.
- 10) Deputy Commissioners of the all the District of Karnataka.
- 11) Secretary, State Environment Impact Authority, DEE, Government of Karnataka.
- 12) Chief Officers of all the Urban Local Bodies.

Copy to:

- 1) All Regional RSEO's and RO's
- 2) Case File.
- 3) Notice Board/Website of KSPCB.

- D C -