

## ಕರ್ನಾಟಕ ವಿಧಾನ ಪರಿಷತ್ತು

ಚುಕ್ಕೆ ಗುರುತಿನ ಪ್ರಶ್ನೆ ಸಂಖ್ಯೆ: 656

ಸದಸ್ಯರ ಹೆಸರು

: ಶ್ರೀ ಶರವಣ ಟಿ.ಎ.

(ವಿಧಾನಸಭೆಯಿಂದ ಚುನಾಯಿತರಾದವರು)

ಉತ್ತರಿಸುವ ದಿನಾಂಕ

: 12.03.2025 (ತಡೆ ಹಿಡಿಯಲಾದ ಪ್ರಶ್ನೆ)

ಉತ್ತರಿಸುವ ಸಚಿವರು


: ಕಂದಾಯ ಸಚಿವರು.

ಕ್ರ. ಸಂ.	ಪ್ರಶ್ನೆ	ಉತ್ತರ																																													
ಅ)	ಕಳೆದ ಮೂರು ವರ್ಷಗಳಲ್ಲಿ ಬೆಂಗಳೂರು ನಗರ ಜಿಲ್ಲೆಯಲ್ಲಿ ಸರ್ಕಾರಿ ಭೂಮಿ ಒತ್ತುವರಿ ಬಗ್ಗೆ ಬಂದಿರುವ ದೂರುಗಳ ಸಂಖ್ಯೆ ಎಷ್ಟು (ತಾಲ್ಲೂಕುವಾರು ಮತ್ತು ವರ್ಷವಾರು ಮಾಹಿತಿ ನೀಡುವುದು)	<p>ಕಳೆದ ಮೂರು ವರ್ಷಗಳಲ್ಲಿ ಬೆಂಗಳೂರು ನಗರ ಜಿಲ್ಲೆಯಲ್ಲಿ ಸರ್ಕಾರಿ ಭೂಮಿ ಒತ್ತುವರಿ ಬಗ್ಗೆ ಬಂದಿರುವ ದೂರುಗಳ ತಾಲ್ಲೂಕುವಾರು ವಿವರ ಈ ಕೆಳಕಂಡಂತೆ ನೀಡಲಾಗಿದೆ.</p> <table border="1" style="width: 100%; border-collapse: collapse; margin-top: 10px;"> <thead> <tr> <th rowspan="2">ಕ್ರ. ಸಂ.</th> <th rowspan="2">ತಾಲ್ಲೂಕು</th> <th colspan="3">ವರ್ಷವಾರು ಪ್ರಕರಣಗಳು</th> <th rowspan="2">ಒಟ್ಟು</th> </tr> <tr> <th>2021-22</th> <th>2022-23</th> <th>2023-24</th> </tr> </thead> <tbody> <tr> <td style="text-align: center;">1</td> <td>ಉತ್ತರ</td> <td style="text-align: center;">16</td> <td style="text-align: center;">22</td> <td style="text-align: center;">24</td> <td style="text-align: center;">62</td> </tr> <tr> <td style="text-align: center;">2</td> <td>ದಕ್ಷಿಣ</td> <td style="text-align: center;">16</td> <td style="text-align: center;">10</td> <td style="text-align: center;">31</td> <td style="text-align: center;">57</td> </tr> <tr> <td style="text-align: center;">3</td> <td>ಪೂರ್ವ</td> <td style="text-align: center;">23</td> <td style="text-align: center;">13</td> <td style="text-align: center;">16</td> <td style="text-align: center;">52</td> </tr> <tr> <td style="text-align: center;">4</td> <td>ಯಲಹಂಕ</td> <td style="text-align: center;">22</td> <td style="text-align: center;">23</td> <td style="text-align: center;">32</td> <td style="text-align: center;">77</td> </tr> <tr> <td style="text-align: center;">5</td> <td>ಆನೇಕಲ್</td> <td style="text-align: center;">07</td> <td style="text-align: center;">11</td> <td style="text-align: center;">06</td> <td style="text-align: center;">24</td> </tr> <tr> <td colspan="2" style="text-align: center;"><b>ಒಟ್ಟು</b></td> <td style="text-align: center;"><b>84</b></td> <td style="text-align: center;"><b>79</b></td> <td style="text-align: center;"><b>109</b></td> <td style="text-align: center;"><b>272</b></td> </tr> </tbody> </table>	ಕ್ರ. ಸಂ.	ತಾಲ್ಲೂಕು	ವರ್ಷವಾರು ಪ್ರಕರಣಗಳು			ಒಟ್ಟು	2021-22	2022-23	2023-24	1	ಉತ್ತರ	16	22	24	62	2	ದಕ್ಷಿಣ	16	10	31	57	3	ಪೂರ್ವ	23	13	16	52	4	ಯಲಹಂಕ	22	23	32	77	5	ಆನೇಕಲ್	07	11	06	24	<b>ಒಟ್ಟು</b>		<b>84</b>	<b>79</b>	<b>109</b>	<b>272</b>
ಕ್ರ. ಸಂ.	ತಾಲ್ಲೂಕು	ವರ್ಷವಾರು ಪ್ರಕರಣಗಳು			ಒಟ್ಟು																																										
		2021-22	2022-23	2023-24																																											
1	ಉತ್ತರ	16	22	24	62																																										
2	ದಕ್ಷಿಣ	16	10	31	57																																										
3	ಪೂರ್ವ	23	13	16	52																																										
4	ಯಲಹಂಕ	22	23	32	77																																										
5	ಆನೇಕಲ್	07	11	06	24																																										
<b>ಒಟ್ಟು</b>		<b>84</b>	<b>79</b>	<b>109</b>	<b>272</b>																																										
ಆ)	ಸದರಿ ಭೂಮಿಯ ಅಂದಾಜು ಮೌಲ್ಯವೆಷ್ಟು; ಮತ್ತು ಒತ್ತುವರಿ ತೆರವುಗೊಳಿಸಲು ಸರ್ಕಾರ ಕೈಗೊಂಡಿರುವ ಕ್ರಮಗಳಾವುವು; (ಪ್ರಕರಣವಾರು ಮಾಹಿತಿ ನೀಡುವುದು)	<p>ಮಾರ್ಗಸೂಚಿ ಮತ್ತು ಮಾರುಕಟ್ಟೆ ಬೆಲೆಯಂತೆ ಬೆಂಗಳೂರು ನಗರ ಜಿಲ್ಲೆಯಲ್ಲಿ ವಿವಿಧ ಗ್ರಾಮಗಳ ಸರ್ಕಾರಿ ಜಮೀನಿಗೆ ಒಂದೊಂದು ಮೌಲ್ಯವನ್ನು ನಿಗದಿಪಡಿಸಲಾಗಿರುತ್ತದೆ.</p> <p>ಸರ್ಕಾರಿ ಜಮೀನುಗಳನ್ನು ಒತ್ತುವರಿ ಮಾಡಿರುವ ಸಂಬಂಧ ಸಲ್ಲಿಸಲಾಗಿರುವ ದೂರುಗಳಿಗೆ ಸಂಬಂಧಿಸಿದಂತೆ ಈ ಕೆಳಕಂಡಂತೆ ಕ್ರಮಗಳನ್ನು ತೆಗೆದುಕೊಳ್ಳಲಾಗಿದೆ.</p> <ol style="list-style-type: none"> <li>1. ಸದರಿ ಸರ್ಕಾರಿ ಜಮೀನುಗಳನ್ನು ಒತ್ತುವರಿ ಮಾಡಿಕೊಂಡಿರುವವರಿಗೆ ನೋಟೀಸ್ ನೀಡಿ ಪ್ರಕರಣ ದಾಖಲಿಸಿಕೊಂಡು ವಿಚಾರಣೆಯನ್ನು ನಡೆಸಿ ಪ್ರತಿ ವಾರಾಂತ್ಯದಲ್ಲಿ ಕ್ರಿಯಾಯೋಜನೆಯನ್ನು ರೂಪಿಸಿಕೊಂಡು ಹಂತ ಹಂತವಾಗಿ ಒತ್ತುವರಿ ತೆರವುಗೊಳಿಸಲಾಗಿರುತ್ತದೆ.</li> <li>2. ಒತ್ತುವರಿದಾರರ ವಿರುದ್ಧ ತಹಶೀಲ್ದಾರ್ ರವರ ಹಂತದಲ್ಲಿ ಕರ್ನಾಟಕ ಭೂಕಬಳಿಕೆ ನಿಷೇಧ ವಿಶೇಷ ನ್ಯಾಯಾಲಯದಲ್ಲಿ ಪ್ರಕರಣವನ್ನು ದಾಖಲಿಸಲು ಕ್ರಮವಹಿಸಲಾಗಿರುತ್ತದೆ.</li> <li>3. ಒತ್ತುವರಿದಾರರ ವಿರುದ್ಧ ಭೂ ಕಂದಾಯ ಕಾಯ್ದೆ ಕಲಂ 192 (ಎ) ರಡಿ ಸಂಬಂಧಪಟ್ಟ ಪೊಲೀಸ್ ಠಾಣೆಯಲ್ಲಿ ಕ್ರಿಮಿನಲ್ ಮೊಕ್ದಮೆ ದಾಖಲಿಸಲು ಸಹ ಕ್ರಮವಹಿಸಲಾಗಿರುತ್ತದೆ.</li> </ol> <p style="text-align: center;">ತಾಲ್ಲೂಕುವಾರು ವರ್ಷವಾರು ಮಾಹಿತಿಯನ್ನು ಅನುಬಂಧದಲ್ಲಿ ನೀಡಲಾಗಿದೆ.</p>																																													

<p>ಇ) ಇಲ್ಲಿಯವರೆಗೆ ಎಷ್ಟು ಸರ್ಕಾರಿ ಭೂಮಿಯನ್ನು ಮರುವಶಪಡಿಸಿಕೊಳ್ಳಲಾಗಿದೆ; ಹಾಗೂ ವಶಪಡಿಸಿಕೊಂಡ ಭೂಮಿಯನ್ನು ಯಾವ ಉದ್ದೇಶಕ್ಕೆ ಬಳಸಿಕೊಳ್ಳಲಾಗಿದೆ ಮತ್ತು ಬಳಸಿಕೊಳ್ಳಲು ಉದ್ದೇಶಿಸಲಾಗಿದೆ; (ಪ್ರಕರಣವಾರು ಮಾಹಿತಿ ನೀಡುವುದು)</p>	<p>ಸರ್ಕಾರಿ ಭೂಮಿಯನ್ನು ಮರುವಶಪಡಿಸಿಕೊಳ್ಳಲಾಗಿರುವ ತಾಲ್ಲೂಕುವಾರು ವಿವರ ಈ ಕೆಳಕಂಡಂತಿರುತ್ತದೆ.</p> <table border="1" data-bbox="683 248 1334 577"> <thead> <tr> <th>ಕ್ರ. ಸಂ.</th> <th>ತಾಲ್ಲೂಕು</th> <th>ಮರು ವಶಪಡಿಸಿಕೊಂಡಿರುವ ಸರ್ಕಾರಿ ಜಮೀನಿನ ವಿಸ್ತೀರ್ಣ (ಎಕರೆ/ಗುಂಟೆ)</th> </tr> </thead> <tbody> <tr> <td>1</td> <td>ಉತ್ತರ</td> <td>47-24.00</td> </tr> <tr> <td>2</td> <td>ದಕ್ಷಿಣ</td> <td>12-33.12</td> </tr> <tr> <td>3</td> <td>ಪೂರ್ವ</td> <td>58-05.12</td> </tr> <tr> <td>4</td> <td>ಯಲಹಂಕ</td> <td>11-27.12</td> </tr> <tr> <td>5</td> <td>ಆನೇಕಲ್</td> <td>5-30.04</td> </tr> <tr> <td colspan="2"><b>ಒಟ್ಟು</b></td> <td><b>136-01.08</b></td> </tr> </tbody> </table> <p>ಒತ್ತುವರಿ ತೆರವುಗೊಳಿಸಿರುವ ಜಮೀನುಗಳನ್ನು ಸಾರ್ವಜನಿಕ ಉದ್ದೇಶಗಳಿಗೆ ವಿಲೇವಾರಿಗೊಳಿಸಲು ಕ್ರಮವಹಿಸಲಾಗಿರುತ್ತದೆ ಹಾಗೂ ಕರೆ, ಕಾಲುವೆ, ಸ್ಥಾನ, ರಾಜಕಾಲುವೆ ಇತರೆ ಗಳಲ್ಲಿ ಆಗಿರುವ ಒತ್ತುವರಿಯನ್ನು ತೆರವುಗೊಳಿಸಿ ಯಥಾಸ್ಥಿತಿಯಂತೆ ಕಾಯ್ದಿರಿಸಲಾಗಿರುತ್ತದೆ.</p> <p>ತಾಲ್ಲೂಕುವಾರು ವರ್ಷವಾರು ಮಾಹಿತಿಯನ್ನು <b>ಅನುಬಂಧದಲ್ಲಿ</b> ನೀಡಲಾಗಿದೆ.</p>	ಕ್ರ. ಸಂ.	ತಾಲ್ಲೂಕು	ಮರು ವಶಪಡಿಸಿಕೊಂಡಿರುವ ಸರ್ಕಾರಿ ಜಮೀನಿನ ವಿಸ್ತೀರ್ಣ (ಎಕರೆ/ಗುಂಟೆ)	1	ಉತ್ತರ	47-24.00	2	ದಕ್ಷಿಣ	12-33.12	3	ಪೂರ್ವ	58-05.12	4	ಯಲಹಂಕ	11-27.12	5	ಆನೇಕಲ್	5-30.04	<b>ಒಟ್ಟು</b>		<b>136-01.08</b>
ಕ್ರ. ಸಂ.	ತಾಲ್ಲೂಕು	ಮರು ವಶಪಡಿಸಿಕೊಂಡಿರುವ ಸರ್ಕಾರಿ ಜಮೀನಿನ ವಿಸ್ತೀರ್ಣ (ಎಕರೆ/ಗುಂಟೆ)																				
1	ಉತ್ತರ	47-24.00																				
2	ದಕ್ಷಿಣ	12-33.12																				
3	ಪೂರ್ವ	58-05.12																				
4	ಯಲಹಂಕ	11-27.12																				
5	ಆನೇಕಲ್	5-30.04																				
<b>ಒಟ್ಟು</b>		<b>136-01.08</b>																				
<p>ಈ) ಸರ್ಕಾರಿ ಭೂಮಿ ಒತ್ತುವರಿ ತಡೆಯಲು ಮತ್ತು ಭೂಮಿಯನ್ನು ಸಂರಕ್ಷಣೆ ಮಾಡಲು ಸರ್ಕಾರ ಕೈಗೊಂಡಿರುವ ಕ್ರಮಗಳು ಯಾವುವು?</p>	<p>ಸರ್ಕಾರಿ ಜಮೀನಿನ ಒತ್ತುವರಿ ತಡೆಯಲು ಹಾಗೂ ಸಂರಕ್ಷಣೆ ಮಾಡಲು ಸರ್ಕಾರವು ಈ ಕೆಳಕಂಡಂತೆ ಕ್ರಮ ಕೈಗೊಂಡಿರುತ್ತದೆ.</p> <ol style="list-style-type: none"> <li>1. ಭೂಮಿ ತಂತ್ರಾಂಶದಲ್ಲಿ ಯಾವುದೇ ಆರ್.ಟಿ.ಸಿ ಯನ್ನು ಸರ್ಕಾರದ ಹೆಸರಿನಿಂದ ಖಾಸಗಿ ವ್ಯಕ್ತಿಯ ಹೆಸರಿಗೆ ಬದಲಾವಣೆ ಮಾಡುವ ಮೊದಲು ತಹಶೀಲ್ದಾರರ ಅನುಮೋದನೆ ಕಡ್ಡಾಯವಾಗಿರುತ್ತದೆ.</li> <li>2. ಯಾವುದೇ ಹೊಸ ಸರ್ವೆ ನಂಬರ್ ಸೃಜಿಸಲು ಅಥವಾ ಸರ್ವೆ ನಂಬರ್ ತೆಗೆದು ಹಾಕಲು(ಡಿಲೀಷನ್) ಮಾಡಲು ಭೂಮಿ ತಂತ್ರಾಂಶದಲ್ಲಿ ಜಿಲ್ಲಾಧಿಕಾರಿಗಳು ಅಥವಾ ಉಪವಿಭಾಗಾಧಿಕಾರಿಯವರ ಆದೇಶದೊಂದಿಗೆ ಕ್ರಮವಹಿಸಲು ಅವಕಾಶವನ್ನು ನೀಡಲಾಗಿದೆ.</li> <li>3. ಯಾವುದೇ ಭೂ ಮಂಜೂರಾತಿ ಸಂದರ್ಭದಲ್ಲಿ ನಮೂನೆ 1 ರಿಂದ 5 ತುಂಬಲು ಇದ್ದ Manual ಪದ್ಧತಿಯನ್ನು ತೆಗೆದುಹಾಕಿದ್ದು ತಂತ್ರಾಂಶದ ಮೂಲಕ ಭರ್ತಿ ಮಾಡಲು ಅವಕಾಶ ಮಾಡಲಾಗಿದೆ.</li> <li>4. ಕಾವೇರಿ ಹಾಗೂ ಭೂಮಿ ತಂತ್ರಾಂಶ ಜೋಡಣೆಯಾಗಿರುವುದರಿಂದ ಯಾವುದೇ ಸರ್ಕಾರಿ ಭೂಮಿಯನ್ನು ಅನಧಿಕೃತವಾಗಿ ಮಾರಾಟ ಮಾಡಲು ಹಾಗೂ ಖರೀದಿಸಲು ಅವಕಾಶವಿರುವುದಿಲ್ಲ.</li> <li>5. ಯಾವುದೇ ಸರ್ಕಾರಿ ಭೂಮಿ ಮೇಲೆ ಅನಧಿಕೃತವಾಗಿ ಮಾಡಿರುವ ಖಾತೆ ಬದಲಾವಣೆಯ ಸಂಬಂಧ ಕರ್ನಾಟಕ ಭೂಕಂದಾಯ ಕಾಯ್ದೆ 1964ರನ್ವಯ ಜಿಲ್ಲಾಧಿಕಾರಿಗಳು ಸ್ವಯಂ ಪ್ರೇರಿತ ಪ್ರಕರಣ ದಾಖಲಿಸಿ ವಿಚಾರಣೆಗೆ ಅವಕಾಶವಿರುತ್ತದೆ.</li> <li>6. ಸರ್ಕಾರಿ ಜಮೀನುಗಳಿಗೆ ಸಂಬಂಧಿಸಿದಂತೆ ಎಲ್ಲಾ</li> </ol>																					

		<p>ದಾಖಲೆಗಳನ್ನು ಇಂಡೆಕ್ಸಿಂಗ್ ಅಂಡ್ ಕ್ಯಾಟಲಾಗಿಂಗ್ ಮತ್ತು ಸ್ಟ್ಯಾನಿಂಗ್ ಮಾಡಲಾಗುತ್ತಿದೆ.</p> <p>7. ಭೂಮಿ ತಂತ್ರಾಂಶದಲ್ಲಿ ಎಲ್ಲಾ ಸರ್ಕಾರಿ ಜಮೀನುಗಳನ್ನು ಫ್ಲಾಗ್ ಮಾಡಲಾಗುತ್ತಿದೆ. ಇದರಿಂದ ಸರ್ಕಾರಿ ಜಮೀನುಗಳ ಅನಧಿಕೃತ ವಹಿವಾಟು ಮಾಡಲು ಹಾಗೂ ಅನಧಿಕೃತ ಋಣಭಾರಗಳನ್ನು ಸೃಷ್ಟಿಸಲು ಅವಕಾಶವಿರುವುದಿಲ್ಲ.</p> <p>8. ಬೀಟ್ ತಂತ್ರಾಂಶ(Beat App): ಸರ್ಕಾರಿ ಜಮೀನುಗಳನ್ನು ಗುರುತಿಸಿ Geofencing ಮಾಡಿ ಒತ್ತುವರಿಗಳಿಂದ ರಕ್ಷಣೆ ಮಾಡುವ ಸಲುವಾಗಿ ಬೀಟ್ ತಂತ್ರಾಂಶವನ್ನು ಅಭಿವೃದ್ಧಿಪಡಿಸಲಾಗಿರುತ್ತದೆ. ಇದರಿಂದಾಗಿ ಎಲ್ಲಾ ರೀತಿಯ ಸರ್ಕಾರಿ ಜಮೀನುಗಳನ್ನು ಗುರುತಿಸಿ Geofencing ಹದ್ದುಬಸ್ತು ಮೂಲಕ ಒತ್ತುವರಿಗಳನ್ನು ಗುರುತಿಸಲಾಗುತ್ತದೆ. ನಂತರ ಸದರಿ ಒತ್ತುವರಿಗಳನ್ನು ತೆರವುಗೊಳಿಸಲು ಮತ್ತು ತಂತ್ರಾಂಶದಲ್ಲಿ ಇಂದೀಕರಿಸಲು ಅವಕಾಶ ನೀಡಲಾಗುತ್ತದೆ. ಸದರಿ ಸರ್ಕಾರಿ ಜಮೀನುಗಳ ಅನಧಿಕೃತ ಒತ್ತುವರಿಯನ್ನು ತಡೆಗಟ್ಟಲು ಸಂಬಂಧಿಸಿದ ಅಧಿಕಾರಿಗಳು ಸ್ಥಳ ಪರಿಶೀಲನೆ ಮಾಡಿ, ವಿಡಿಯೋ ಮಹಜರ್ ಮತ್ತು ಭಾವಚಿತ್ರಗಳನ್ನು ಅಪ್‌ಲೋಡ್ (Upload) ಮಾಡಲು ತಂತ್ರಾಂಶದಲ್ಲಿ ಅವಕಾಶ ಕಲ್ಪಿಸಲಾಗಿದೆ. ಈ ರೀತಿಯಾಗಿ ಸರ್ಕಾರಿ ಜಮೀನುಗಳನ್ನು ರಕ್ಷಿಸಲು ನಿರಂತರ ಪರಿವೀಕ್ಷಣೆ ಹಾಗೂ ಮೇಲ್ವಿಚಾರಣೆ ಮಾಡಲು ತಂತ್ರಾಂಶವು ಸಹಾಯಕಾರಿಯಾಗಿರುತ್ತದೆ. ಸದ್ಯದಲ್ಲಿಯೇ ಬೀಟ್ ತಂತ್ರಾಂಶವನ್ನು ರಾಜ್ಯಾದ್ಯಂತ ಜಾರಿಗೊಳಿಸಲಾಗುವುದು.</p> <p>9. ಒತ್ತುವರಿಯಿಂದ ತೆರವುಗೊಳಿಸಲಾದ ಸರ್ಕಾರಿ ಜಮೀನುಗಳಿಗೆ ಕಂದಕ, ತಂತಿಬೇಲಿ ಹಾಕಿ ಮತ್ತು ನಾಮಫಲಕ ಅಳವಡಿಸಿ ಸಂರಕ್ಷಿಸಲು ಕ್ರಮ ವಹಿಸಲಾಗುತ್ತಿದೆ.</p> <p>10. ಖೋಟಾ ದಾಖಲೆಗಳು ಸೃಷ್ಟಿಯಾಗಿರುವಂತಹ ಪ್ರಕರಣಗಳಲ್ಲಿ ದಾಖಲೆಗಳ ನೈಜತೆ ಪರಿಶೀಲನೆಗಾಗಿ Forensic Lab ಗಳಿಗೆ ಕಳುಹಿಸಲು ಕ್ರಮ ವಹಿಸಲಾಗುತ್ತಿದೆ.</p>
--	--	---

ಸಂಖ್ಯೆ: ಆರ್‌ಡಿ 31 ಎಲ್‌ಜಿಕ್ಯೂ 2025

  
(ಕೃಷ್ಣ ಬೈರೇಗೌಡ)  
ಕಂದಾಯ ಸಚಿವರು

ಸರ್ಕಾರಿ ಜಮೀನುಗಳ ಒತ್ತುವರಿ ತೆರವುಗೊಳಿಸಿರುವ ಪಟ್ಟಿ

2021-22

ಕ್ರ.ಸಂ.	ಹೋಬಳಿ	ಗ್ರಾಮ	ಸ.ನಂ.	ತರಹೆ	ಒತ್ತುವರಿಯಾದ ವಿಸ್ತೀರ್ಣ	ಒತ್ತುವರಿ ಸ್ವರೂಪ	ತೆರವುಗೊಳಿಸಿರುವ ವಿಸ್ತೀರ್ಣ	ಬಳಕೆಯ ಉದ್ದೇಶ
1	ದಾಸನಪುರ	ಕಮ್ಮಸಂದ್ರ	13	ಕೆರೆ ಹಿಂದಿನ ಓಣಿ	1-14	ರಸ್ತೆ ಮತ್ತು ಕೃಷಿ	1-14	
2	ದಾಸನಪುರ	ಕಮ್ಮಸಂದ್ರ	9	ಸರ್ಕಾರಿ ಗುಂಡುತೋಪು	1-29	ಕೃಷಿ	1-29	
3	ಯಶವಂತಪುರ	ಕಮ್ಮಗೊಂಡನಹಳ್ಳಿ	71	ಸರ್ಕಾರಿ ಗೋಮಾಳ	0-11	ಕಟ್ಟಡ	LGC(P)118/21ರಂತೆ ಮಾನ್ಯ LGC ನ್ಯಾಯಾಲಯದಲ್ಲಿ ಪ್ರಕರಣ ದಾಖಲಿಸಲಾಗಿ, ವಿಚಾರಣಾ ಹಂತದಲ್ಲಿರುತ್ತದೆ.	
4	ದಾಸನಪುರ	ಮಲ್ಲಸಂದ್ರ	35	ಸರ್ಕಾರಿ ಗೋಮಾಳ	1-15	ಕೃಷಿ	LGC(P)1243, 1244, 1245, 1246/21ರಂತೆ ಮಾನ್ಯ LGC ನ್ಯಾಯಾಲಯದಲ್ಲಿ ಪ್ರಕರಣ ದಾಖಲಿಸಲಾಗಿ, ವಿಚಾರಣಾ ಹಂತದಲ್ಲಿರುತ್ತದೆ.	
5	ದಾಸನಪುರ	ಸೊಂಡಕೊಪ್ಪ	206	ರಾಜ ಕಾಲುವೆ	0-05	ಕಟ್ಟಡ	LGC(P)9509/21ರಂತೆ ಮಾನ್ಯ LGC ನ್ಯಾಯಾಲಯದಲ್ಲಿ ಪ್ರಕರಣ ದಾಖಲಿಸಲಾಗಿ, ವಿಚಾರಣಾ ಹಂತದಲ್ಲಿರುತ್ತದೆ.	

6	ದಾಸನಪುರ	ತೋಟಗರ	13	ಸರ್ಕಾರಿ ಗೋಮಾಳ	0-26	ಕೃಷಿ	LGC(6)180/2021 ಮತ್ತು LGC(6)179/2011ರಂತೆ ಮಾನ್ಯ LGC ನ್ಯಾಯಾಲಯದಲ್ಲಿ ಪ್ರಕರಣ ದಾಖಲಿಸಲಾಗಿ, ವಿಚಾರಣಾ ಹಂತದಲ್ಲಿರುತ್ತದೆ.	
7	ದಾಸನಪುರ	ಹುಲ್ಲೆಗೌಡನಹಳ್ಳಿ	74	ಸರ್ಕಾರಿ ಖರಾಬು	1-24	ಕೃಷಿ	1-24	
8	ದಾಸನಪುರ	ಶಿವನಪುರ	21	ಗೋಮಾಳ	0-30	ಕೃಷಿ	0-30	ಸಾರ್ವಜನಿಕ ರಸ್ತೆ
9	ದಾಸನಪುರ	ಆಲೂರು	77	ಸರ್ಕಾರಿ ಗುಂಡುತೋಪು	0-10	ಕೃಷಿ	0-10	
10	ದಾಸನಪುರ	ಆಲೂರು	78	ದೇವಸ್ಥಾನದ ತೋಪು	0-08	ಕೃಷಿ	0-08	
11	ದಾಸನಪುರ	ಆಲೂರು	84	ಸ್ಥಾನ	0-12	ಕೃಷಿ	0-12	
12	ದಾಸನಪುರ	ಆಲೂರು	85	ಸ್ಥಾನ	0-04	ರಸ್ತೆ	0-04	
13	ದಾಸನಪುರ	ವಡೇರಹಳ್ಳಿ	12	ಸರ್ಕಾರಿ ಕಟ್ಟೆ	0-17	ಕೃಷಿ	0-17	

14	ದಾಸನಪುರ	ವಿಲ್ಲಹಳ್ಳಿ	77	ಸರ್ಕಾರಿ ಗೋಮಾಳ	1-00	ಕೃಷಿ	1-00	ಗ್ರಾಮ ಆಡಳಿತ ಅಧಿಕಾರಿಗಳ ಕಛೇರಿಗೆ ಕಾಯ್ದಿರಿಸಿದ
15	ಯಶವಂತಪುರ	ಮಾಳಗಾಳ	52	ಸರ್ಕಾರಿ ರಸ್ತೆ	0-01	ಕಟ್ಟಡ	LGC(P)12615/21ರಂತೆ ಮಾನ್ಯ LGC ನ್ಯಾಯಾಲಯದಲ್ಲಿ ಪ್ರಕರಣ ದಾಖಲಿಸಲಾಗಿ, ವಿಚಾರಣಾ ಹಂತದಲ್ಲಿರುತ್ತದೆ.	
16	ದಾಸನಪುರ	ಆಲೂರು	114	ಸರ್ಕಾರಿ ಗೋಮಾಳ	1-20	ಕೃಷಿ	1-20	ಶಾಲೆ ಮತ್ತು ಸ್ಥಾನ
<b>2022-23</b>								
1	ದಾಸನಪುರ	ಕಮ್ಮಸಂದ್ರ	37	ಸರ್ಕಾರಿ ಗುಂಡುತೋಪು	0-37	ಕೃಷಿ	0-37	
2	ಯಶವಂತಪುರ	ದೊಡ್ಡಬಿದರಕಲ್ಲು	125	ಸರ್ಕಾರಿ ಕೆರೆ	1-20	ಕಟ್ಟಡ	ಮಾನ್ಯ ಲೋಕಾಯುಕ್ತ ನ್ಯಾಯಾಲಯದಲ್ಲಿ ಲೋಕ್ ಬಿಸಿಡಿ/523/2022ರಂತೆ ದೂರು ದಾಖಲಾಗಿ, ವಿಚಾರಣಾ ಹಂತದಲ್ಲಿರುತ್ತದೆ.	
3	ದಾಸನಪುರ	ಕಮ್ಮಸಂದ್ರ	58	ಸರ್ಕಾರಿ ಗೋಕಟ್ಟೆ	1-25	ಕೃಷಿ	1-25.	
4	ದಾಸನಪುರ	ಕುದುರೆಗೆರೆ	67	ಸ್ಥಾನ	0-17.	ಕೃಷಿ	0-17	

5	ಯಶವಂತಪುರ	ನಲಗದರನಹಳ್ಳಿ	40	ಸರ್ಕಾರಿ ಕೆರೆ	0-17	ಕಟ್ಟಡ	ಮಾನ್ಯ ಲೋಕಾಯುಕ್ತ ನ್ಯಾಯಾಲಯದಲ್ಲಿ ಲೋಕ್ ಬಿಸಿಡಿ/516/2022ರಂತೆ ದೂರು ದಾಖಲಾಗಿ, ವಿಚಾರಣಾ ಹಂತದಲ್ಲಿರುತ್ತದೆ.
6	ದಾಸನಪುರ	ಹುಣ್ಣಿಗರೆ	51	ಸರ್ಕಾರಿ ಕಟ್ಟಡ	0-05	ರಸ್ತೆ	0-05
7	ಯಶವಂತಪುರ	ಕೊಡಿಗೇಹಳ್ಳಿ	93	ಸರ್ಕಾರಿ ಖರಾಬು	0-05	ಕಟ್ಟಡ	LGC(P)18/22ರಂತೆ ಮಾನ್ಯ LGC ನ್ಯಾಯಾಲಯದಲ್ಲಿ ಪ್ರಕರಣ ದಾಖಲಿಸಲಾಗಿ, ವಿಚಾರಣಾ ಹಂತದಲ್ಲಿರುತ್ತದೆ.
8	ದಾಸನಪುರ	ಲಕ್ಷ್ಮೀಪುರ	52	ಸರ್ಕಾರಿ ಗೋಮಾಳ	2-00	ಕೃಷಿ ಮತ್ತು ಕಟ್ಟಡ	LGC(T)690/2022ರಂತೆ ಮಾನ್ಯ LGC ನ್ಯಾಯಾಲಯದಲ್ಲಿ ಪ್ರಕರಣ ದಾಖಲಿಸಲಾಗಿ, ವಿಚಾರಣಾ ಹಂತದಲ್ಲಿರುತ್ತದೆ.
9	ದಾಸನಪುರ	ಮಾಕಳಿ	13	ಸರ್ಕಾರಿ ಕೆರೆ	2-00	ಕೃಷಿ	LGC(P)485/2023ರಂತೆ ಮಾನ್ಯ LGC ನ್ಯಾಯಾಲಯದಲ್ಲಿ ಪ್ರಕರಣ ದಾಖಲಿಸಲಾಗಿ, ವಿಚಾರಣಾ ಹಂತದಲ್ಲಿರುತ್ತದೆ.
10	ದಾಸನಪುರ	ಕಡಬಗರೆ	63	ಸರ್ಕಾರಿ ಗುಂಡುತೋಪು	0-16	ಕೃಷಿ	0-16.
11	ದಾಸನಪುರ	ಹುಸೂರು	108	ಸರ್ಕಾರಿ ಗುಂಡುತೋಪು	0-22	ಕೃಷಿ	0-22.
12	ದಾಸನಪುರ	ಶಿವನಪುರ		ಕಾಲುವೆ	0-06	ಕೃಷಿ	0-06.

13	ದಾಸನಪುರ	ಅಡಕಮಾರನಹಳ್ಳಿ	16/2	ಸರ್ಕಾರಿ ಗೋಮಾಳ	0-32	ಕೃಷಿ	LGC(S)111/2023ರಂತೆ ಮಾನ್ಯ LGC ನ್ಯಾಯಾಲಯದಲ್ಲಿ ಪ್ರಕರಣ ದಾಖಲಿಸಲಾಗಿ, ವಿಚಾರಣಾ ಹಂತದಲ್ಲಿರುತ್ತದೆ.	
14	ಯಶವಂತಪುರ	ಕರಿವಾಬನಹಳ್ಳಿ	96	ಸರ್ಕಾರಿ ಗೋಮಾಳ	0-05	ಖಾಲಿ ನಿವೇಶನ ಮತ್ತು ಕಟ್ಟಡ	0-05	
15	ದಾಸನಪುರ	ಪಿಳ್ಳಹಳ್ಳಿ	59	ಸರ್ಕಾರಿ ಗೋಮಾಳ	0-15	ಕೃಷಿ	LGC192/24ರಂತೆ ಮಾನ್ಯ LGC ನ್ಯಾಯಾಲಯದಲ್ಲಿ ಪ್ರಕರಣ ದಾಖಲಿಸಲಾಗಿ, ವಿಚಾರಣಾ ಹಂತದಲ್ಲಿರುತ್ತದೆ.	
16	ದಾಸನಪುರ	ಪಿಳ್ಳಹಳ್ಳಿ	84	ಸರ್ಕಾರಿ ಓಣಿ	0-05	ಕಟ್ಟಡ	LGC(P)216/23ರಂತೆ ಮಾನ್ಯ LGC ನ್ಯಾಯಾಲಯದಲ್ಲಿ ಪ್ರಕರಣ ದಾಖಲಿಸಲಾಗಿ, ವಿಚಾರಣಾ ಹಂತದಲ್ಲಿರುತ್ತದೆ.	
17	ದಾಸನಪುರ	ಪಿಳ್ಳಹಳ್ಳಿ	5	ಸರ್ಕಾರಿ ರಸ್ತೆ	0-05	ಕಟ್ಟಡ	LGC(P)216/23ರಂತೆ ಮಾನ್ಯ LGC ನ್ಯಾಯಾಲಯದಲ್ಲಿ ಪ್ರಕರಣ ದಾಖಲಿಸಲಾಗಿ, ವಿಚಾರಣಾ ಹಂತದಲ್ಲಿರುತ್ತದೆ.	
18	ಯಶವಂತಪುರ	ಕರಿವಾಬನಹಳ್ಳಿ	99	ಸರ್ಕಾರಿ ಗೋಮಾಳ	0-02.08	ಖಾಲಿ ನಿವೇಶನ ಮತ್ತು ಕಟ್ಟಡ	0-02.08	
19	ಯಶವಂತಪುರ	ಕಮ್ಮಗೊಂಡನಹಳ್ಳಿ	75	ಕಲ್ಯಾಣಿ	0-09	ಖಾಸಗಿ ಒತ್ತುವರಿ	0-09	
20	ದಾಸನಪುರ	ಬೈಲಕೋನೇನಹಳ್ಳಿ	50/1	ರಸ್ತೆ ಜಾಗ	0-02	ಖಾಲಿ ನಿವೇಶನ ಮತ್ತು ಕಟ್ಟಡ	LGC(P)391/22ರಂತೆ ಮಾನ್ಯ LGC ನ್ಯಾಯಾಲಯದಲ್ಲಿ ಪ್ರಕರಣ ದಾಖಲಿಸಲಾಗಿ, ವಿಚಾರಣಾ ಹಂತದಲ್ಲಿರುತ್ತದೆ.	




21	ಯಶವಂತಪುರ	ಮಲ್ಲಸಂದ್ರ	77	ಸರ್ಕಾರಿ ಗೋಮಾಳ	0-10	ಕಟ್ಟಡ	IGC(P)8283/21ರಂತೆ ಮಾನ್ಯ IGC ನ್ಯಾಯಾಲಯದಲ್ಲಿ ಪ್ರಕರಣ ದಾಖಲಿಸಲಾಗಿ, ವಿಚಾರಣಾ ಹಂತದಲ್ಲಿರುತ್ತದೆ.	
22	ದಾಸನಪುರ	ಗಿಡೇನಹಳ್ಳಿ	80	ಸರ್ಕಾರಿ ಗೋಮಾಳ	2-20	ಕೃಷಿ	2-20	ಘನ ತ್ಯಾಜ್ಯ ವಿಲೇವಾರಿ ಘಟಕಕ್ಕೆ ಕಾಯ್ದಿರಿಸಿದೆ.
<b>2023-24</b>								
1	ದಾಸನಪುರ	ಮುನಿಯನಪಾಳ್ಯ	14	ಸರ್ಕಾರಿ ಗುಂಡುತೋಪು	1-09	ಕೃಷಿ	1-09	ಸ್ವಶಾನಕ್ಕೆ ಕಾಯ್ದಿರಿಸಿದೆ.
2	ದಾಸನಪುರ	ಹುಕ್ಕನಹಳ್ಳಿ	79	ಸರ್ಕಾರಿ ಗೋಮಾಳ	2-00	ಕೃಷಿ	2-00	ಸ್ವಶಾನಕ್ಕೆ ಕಾಯ್ದಿರಿಸಿದೆ.
3	ದಾಸನಪುರ	ತೊರನಾಗಸಂದ್ರ	37	ಸರ್ಕಾರಿ ಖರಾಬು	1-18	ಕೃಷಿ	1-18	ಸ್ವಶಾನಕ್ಕೆ ಕಾಯ್ದಿರಿಸಿದೆ.
4	ದಾಸನಪುರ	ಬಟ್ಟಹಳ್ಳಿ	38	ಸರ್ಕಾರಿ ಗೋಮಾಳ	0-30	ಕೃಷಿ	0-30	ಸ್ವಶಾನಕ್ಕೆ ಕಾಯ್ದಿರಿಸಿದೆ.
5	ದಾಸನಪುರ	ಕದರನಹಳ್ಳಿ	38	ಸರ್ಕಾರಿ ಗೋಮಾಳ	1-21	ಕೃಷಿ	1-21	ಸ್ವಶಾನಕ್ಕೆ ಕಾಯ್ದಿರಿಸಿದೆ.

6	ದಾಸನಪುರ	ಮತ್ತಹಳ್ಳಿ	43	ಸರ್ಕಾರಿ ಗುಂಡುತೋಪು	1-15	ಕೃಷಿ	1-15	ಸ್ಥಾನಕ್ಕೆ ಕಾಯ್ದಿರಿಸಿದ
7	ದಾಸನಪುರ	ತಮ್ಮನಹಳ್ಳಿ	19	ಸರ್ಕಾರಿ ಗೋಮಾಳ	2-00	ಕೃಷಿ	2-00	ಸ್ಥಾನಕ್ಕೆ ಕಾಯ್ದಿರಿಸಿದ.
8	ದಾಸನಪುರ	ವಿಳಹಳ್ಳಿ	59	ಸರ್ಕಾರಿ ಗೋಮಾಳ	01-35	ಕೃಷಿ	LGC(P)12560/24ರಂತೆ ಮಾನ್ಯ LGC ನ್ಯಾಯಾಲಯದಲ್ಲಿ ಪ್ರಕರಣ ದಾಖಲಿಸಲಾಗಿ, ವಿಚಾರಣಾ ಹಂತದಲ್ಲಿರುತ್ತದೆ.	
9	ದಾಸನಪುರ	ತೋಟಗರೆ	14	ಸರ್ಕಾರಿ ಗೋಮಾಳ	1-00	ಕೃಷಿ	1-00	ಗೋಪಾಲಪುರ ಗ್ರಾ.ಪಂ. ಕಸ ವಿಲೇವಾರಿ ಘಟಕಕ್ಕೆ ಕಾಯ್ದಿರಿಸಿದ.
10	ದಾಸನಪುರ	ಕಮ್ಮಸಂದ್ರ	65	ಸರ್ಕಾರಿ ಗೋಮಾಳ	2-00	ಕೃಷಿ	2-00	ಸಾರ್ವಜನಿಕ ಶಿಕ್ಷಣ ಇಲಾಖೆಗೆ ಕಾಯ್ದಿರಿಸಿದ.
11	ದಾಸನಪುರ	ದಾಸನಪುರ	106	ಸರ್ಕಾರಿ ಗೋಮಾಳ	4-00	ಕೃಷಿ	4-00	ಸಾರ್ವಜನಿಕ ಶಿಕ್ಷಣ ಇಲಾಖೆಗೆ ಕಾಯ್ದಿರಿಸಿದ.
12	ದಾಸನಪುರ	ಮಾಚೋಹಳ್ಳಿ	83	ಸರ್ಕಾರಿ ಗೋಮಾಳ	0-05	ಕೃಷಿ	0-05	ಸಾರ್ವಜನಿಕ ರಸ್ತೆಗೆ ಕಾಯ್ದಿರಿಸಿದ.
13	ದಾಸನಪುರ	ಹುಣ್ಣಿಗರೆ	34	ಸರ್ಕಾರಿ ಗೋಮಾಳ	1-00	ಕೃಷಿ	1-00	ಸಾರ್ವಜನಿಕ ರಸ್ತೆಗೆ ಕಾಯ್ದಿರಿಸಿದ.

14	ದಾಸನಪುರ	ಸೊಂಡಕೊಪ್ಪ	22	ಸರ್ಕಾರಿ ಬೀಳು	0-15	ಕೃಷಿ	0-15	ಹಿಂದುಳಿದ ವರ್ಗಗಳ ಕಲ್ಯಾಣ ಇಲಾಖೆಗೆ ಕಾಯ್ದಿರಿಸಿದ
15	ದಾಸನಪುರ	ಕಡಬಗೆರೆ	30/1	ಖರಾಬು	1-19	ಕೃಷಿ	1-19	ಸಾರ್ವಜನಿಕ ಶಿಕ್ಷಣ ಇಲಾಖೆಗೆ ಕಾಯ್ದಿರಿಸಿದ.
16	ಯಶವಂತಪುರ	ಮಲ್ಲಸಂದ್ರ	83	ಸರ್ಕಾರಿ ಗೋಮಾಳ	2-20	ಕಟ್ಟಡ	LGC(S)1655/24ರಂತೆ ಮಾನ್ಯ LGC ನ್ಯಾಯಾಲಯದಲ್ಲಿ ಪ್ರಕರಣ ದಾಖಲಿಸಲಾಗಿ, ವಿಚಾರಣಾ ಹಂತದಲ್ಲಿರುತ್ತದೆ.	
17	ಯಶವಂತಪುರ	ಹೇರೋಹಳ್ಳಿ	72	ಸರ್ಕಾರಿ ಕೆರೆ	1-22	ಕಟ್ಟಡ	LGC(S)158/24ರಂತೆ ಮಾನ್ಯ LGC ನ್ಯಾಯಾಲಯದಲ್ಲಿ ಪ್ರಕರಣ ದಾಖಲಿಸಲಾಗಿ, ವಿಚಾರಣಾ ಹಂತದಲ್ಲಿರುತ್ತದೆ.	
18	ಯಶವಂತಪುರ	ಸೋಮಶೆಟ್ಟಿಹಳ್ಳಿ	25	ಸರ್ಕಾರಿ ಗೋಮಾಳ	0-02	ಕಟ್ಟಡ	LGC(P)60/24ರಂತೆ ಮಾನ್ಯ LGC ನ್ಯಾಯಾಲಯದಲ್ಲಿ ಪ್ರಕರಣ ದಾಖಲಿಸಲಾಗಿ, ವಿಚಾರಣಾ ಹಂತದಲ್ಲಿರುತ್ತದೆ.	
19	ಯಶವಂತಪುರ	ಸೋಮಶೆಟ್ಟಿಹಳ್ಳಿ	25	ಸರ್ಕಾರಿ ಗೋಮಾಳ	2-24	ಕೃಷಿ	2-24	
20	ದಾಸನಪುರ	ಕಿತ್ತನಹಳ್ಳಿ	70	ಸರ್ಕಾರಿ ಗೋಮಾಳ	9-00	ಕೃಷಿ	9-00	ಸಾರ್ವಜನಿಕ ಶಿಕ್ಷಣ ಇಲಾಖೆಗೆ ಕಾಯ್ದಿರಿಸಿದ
21	ದಾಸನಪುರ	ಕಿತ್ತನಹಳ್ಳಿ	70	ಸರ್ಕಾರಿ ಗೋಮಾಳ	2-20	ಕೃಷಿ	2-20	ವೈದ್ಯಕೀಯ ಶಿಕ್ಷಣ ಇಲಾಖೆಗೆ ಕಾಯ್ದಿರಿಸಿದ


22	ದಾಸನಪುರ	ಅವ್ವರಹಳ್ಳಿ	46	ಸರ್ಕಾರಿ ಗುಂಡುತೋಪು	2-16	ಕೃಷಿ	2-16	ಕೂಲಿಗೇರಿ ಅಭಿವೃದ್ಧಿ ಮಂಡಳಿಗೆ ಕಾಯ್ದಿರಿಸಿದೆ.
23	ದಾಸನಪುರ	ನಾಗಸಂದ್ರ	31	ಸರ್ಕಾರಿ ಗುಂಡುತೋಪು	0-18	ಕೃಷಿ	0-18	ಸ್ವಶಾಸನಕ್ಕೆ ಕಾಯ್ದಿರಿಸಿದೆ.
24	ದಾಸನಪುರ	ಲಕ್ಕೇನಹಳ್ಳಿ	62	ಸರ್ಕಾರಿ ಗೋಮಾಳ	2-00	ಕೃಷಿ	2-00	ಸ್ವಶಾಸನಕ್ಕೆ ಕಾಯ್ದಿರಿಸಿದೆ.
				ಒಟ್ಟು	71-30.08	ಒಟ್ಟು	55-22.08	

  
 ತಹಶೀಲ್ದಾರ್,  
 ಬೆಂಗಳೂರು ಉತ್ತರ ತಾಲ್ಲೂಕು,  
 ಬೆಂಗಳೂರು.

ಮಾನ್ಯ ವಿಧಾನ ಪರಿಷತ್ತಿನ ಸದಸ್ಯರಾದ ಶ್ರೀ ಕರವಣ ಟಿ. ಎ (ವಿಧಾನಸಭೆಯಿಂದ ಚುನಾಯಿತರಾದವರು) ಅವರ ಚುಕ್ಕೆ ಗುರುತಿನ ಪಟ್ಟಿ ಸಂಖ್ಯೆ: 81 (659) ಗೆ ಉತ್ತರ (2021-22 ನೇ ಸಾಲಿನಲ್ಲಿ ಸ್ವೀಕೃತವಾದ ಅರ್ಜಿಗಳು)

ಕ್ರ.ಸಂ	ಹೋಬಳಿ	ಗ್ರಾಮ	ಸ.ನಂ.	ಜಮೀನಿನ ತರಹ	ಒತ್ತುವರಿಯಾಗಿರುವ ವಿಸ್ತೀರ್ಣ (ಎ/ಗು)		ಪರಾ
1	ಬೇಗೂರು	ನಾಸಪ್ಪನಹಳ್ಳಿ	12	ಗುಂಡುತೋವು	0	10.04	ಒತ್ತುವರಿಯನ್ನು ತೆರವುಗೊಳಿಸಿ ಹುಳಿಮಾವು ಫೋಲಿನ್ ರಾಣಿಗೆ ಮಂಜೂರು ಮಾಡಲಾಗಿರುತ್ತದೆ
2	ಬೇಗೂರು	ಹೊಮ್ಮದೇವನಹಳ್ಳಿ	94	ಓಣಿ ಜಾಗ	1	7	ಒತ್ತುವರಿದಾರರ ವಿರುದ್ಧ ಭೂ ಕಬಳಿಕ ನ್ಯಾಯಾಲಯದಲ್ಲಿ ಪ್ರಕರಣ ಸಂಖ್ಯೆ ಎಲ್.ಜಿ.ಸಿ(ಪಿ)171/2019 ರಂತೆ ಪ್ರಕರಣ ದಾಖಲಾಗಿರುತ್ತದೆ ವಿಚಾರಣಾ ಹಂತದಲ್ಲಿರುತ್ತದೆ
3	ಬೇಗೂರು	ಮಡಿವಾಳ	76	ಕರ	3	33	ಬಿಬಿಎಂಪಿ ವ್ಯಾಪ್ತಿಯಲ್ಲಿ ಬರುವುದರಿಂದ ಸಂಬಂಧಿಸಿದ ಬಿಬಿಎಂಪಿ ಗೆ ಪತ್ರ ಬರೆದಿದೆ
4	ಬೇಗೂರು	ರೂಪೇನ ಅಗ್ರಹಾರ	11	ಕರ	0	22	
5	ಬೇಗೂರು	ಮೈಲಸಂದ್ರ	70	ಕರ	0	6.08	ಕರೆ ಒತ್ತುವರಿಯನ್ನು ತೆರವುಗೊಳಿಸಿದ್ದು ಸಂರಕ್ಷಣೆ ಮಾಡಲಾಗುತ್ತಿದೆ
6	ಬೇಗೂರು	ಕಾಳೇನ ಅಗ್ರಹಾರ	43	ಕರ	0	21	ಭೂ ಕಬಳಿಕ ನ್ಯಾಯಾಲಯದಲ್ಲಿ ಪ್ರಕರಣ ದಾಖಲು ಮಾಡಲಾಗಿದ್ದು ವಿಚಾರಣಾ ಹಂತದಲ್ಲಿರುತ್ತದೆ
7	ಬೇಗೂರು	ಇಬ್ಬೂರು	12	ಕರ	0	20.08	ಬಿಬಿಎಂಪಿ ವ್ಯಾಪ್ತಿಯಲ್ಲಿ ಬರುವುದರಿಂದ ಸಂಬಂಧಿಸಿದ ಬಿಬಿಎಂಪಿ ಗೆ ಪತ್ರ ಬರೆದಿದೆ
8	ಬೇಗೂರು	ಕಮ್ಮನಹಳ್ಳಿ	3/2	ಸರ್ಕಾರಿ ರಸ್ತೆ	0	0.12	ಒತ್ತುವರಿದಾರರ ವಿರುದ್ಧ ಭೂ ಕಬಳಿಕ ನ್ಯಾಯಾಲಯದಲ್ಲಿ ಪ್ರಕರಣ ಸಂಖ್ಯೆ ಎಲ್.ಜಿ.ಸಿ(ಪಿ)12648/2021 ರಂತೆ ಪ್ರಕರಣ ದಾಖಲಾಗಿ ವಿಚಾರಣಾ ಹಂತದಲ್ಲಿರುತ್ತದೆ
9	ಉತ್ತರಹಳ್ಳಿ	ಹೊಸಕರಹಳ್ಳಿ	169	ಕಾಲುದಾರಿ	-	-	ಕಾಲುದಾರಿ ಒತ್ತುವರಿಗೆ ಸಂಬಂಧಿಸಿದಂತೆ ಘನ ಭೂಕಬಳಿಕ ನಿಷೇಧ ವಿಶೇಷ ನ್ಯಾಯಾಲಯದಲ್ಲಿ ಎಲ್.ಜಿ.ಸಿ(ಪಿ)ನಂ 12565/2021 C/W 12566/2021 ರಂತೆ ಪ್ರಕರಣ ದಾಖಲಾಗಿ ವಿಚಾರಣಾ ಹಂತದಲ್ಲಿರುತ್ತದೆ
10	ಉತ್ತರಹಳ್ಳಿ	ಕಗ್ಗಲೀವುರ	164, 160, 163	ಬಿ ಬರಾಬು	1	5	ಕಾಲುವೆ ಒತ್ತುವರಿಗೆ ಸಂಬಂಧಿಸಿದಂತೆ ಘನ ಭೂಕಬಳಿಕ ನಿಷೇಧ ವಿಶೇಷ ನ್ಯಾಯಾಲಯದಲ್ಲಿ ಎಲ್.ಜಿ.ಸಿ(ಪಿ)ನಂ 23/224 ರಂತೆ ಪ್ರಕರಣ ದಾಖಲಾಗಿ ವಿಚಾರಣಾ ಹಂತದಲ್ಲಿರುತ್ತದೆ

11	ಉತ್ತರಹಳ್ಳಿ	ತಲಫಟ್ಟಿಪುರ	69/1, 70/4	ರಾಜಕಾಲುವೆ	0	1	ಭೂಕಬಳಿಕೆ ನಿವೇದನೆ ವಿಶೇಷ ನ್ಯಾಯಾಲಯದಲ್ಲಿ ಎಲ್ ಜಿ ಸಿ(ಪಿ)ನಂ 521/2021 ರಂತೆ ಪ್ರಕರಣ ದಾಖಲಾಗಿ ವಿಚಾರಣಾ ಹಂತದಲ್ಲಿರುತ್ತದೆ
12	ಉತ್ತರಹಳ್ಳಿ	ಇಟ್ಟಿಮಡು ಕೆರೆ	ಇಟ್ಟಿಮಡು ಸ.ನಂ.17 ಚಿಕ್ಕಲಸಂದ್ರ ಸ.ನಂ.83	ಕೆರೆ	3	37	ಜಿಲ್ಲಾಧಿಕಾರಿಗಳ ಕಾರ್ಯಾಲಯದಲ್ಲಿ ಪ್ರಕರಣ ವಿಚಾರಣಾ ಹಂತದಲ್ಲಿದೆ.
13	ತಾವರಕೆರೆ	ತಾವರಕೆರೆ	109	ಚನ್ನಗಿರಿ ಕಟ್ಟಿ	0	18	ಅರ್ಜಿದಾರರಿಗೆ ಹಿಂಬರಹ ನೀಡಿದೆ
14	ತಾವರಕೆರೆ	ತಾವರಕೆರೆ	82/12, 82/3, 82/2	ರಾಜಕಾಲುವೆ	0	11	ಭೂ ಕಬಳಿಕೆ ನ್ಯಾಯಾಲಯದಲ್ಲಿ ಪ್ರಕರಣ ಸಂಖ್ಯೆ: ಎಲ್ ಜಿ ಸಿ(ಪಿ)67/2021 ರಂತೆ ಪ್ರಕರಣ ದಾಖಲಾಗಿ ವಿಚಾರಣಾ ಹಂತದಲ್ಲಿರುತ್ತದೆ
15	ತಾವರಕೆರೆ	ಚನ್ನನಹಳ್ಳಿ	27	ಗೋಮಾಳ	0	2	ಭೂ ಕಬಳಿಕೆ ನ್ಯಾಯಾಲಯದಲ್ಲಿ ಪ್ರಕರಣ ಸಂಖ್ಯೆ: ಎಲ್ ಜಿ ಸಿ(ಜಿ)12419/2021 ರಂತೆ ಪ್ರಕರಣ ದಾಖಲಾಗಿ ವಿಚಾರಣಾ ಹಂತದಲ್ಲಿರುತ್ತದೆ
16	ತಾವರಕೆರೆ	ಚಿಕ್ಕನಹಳ್ಳಿ	79	ಸರ್ಕಾರಿ ಕೆರೆ	0	18	ಕೆರೆ ಒತ್ತುವರಿಯನ್ನು ತೆರವುಗೊಳಿಸಿದ್ದು, ಸಂರಕ್ಷಣೆ ಮಾಡಲಾಗುತ್ತಿದೆ
ಒಟ್ಟು					13	13.04	

  
 Tahsiladar  
 Bangalore South Taluk  
 Bangalore.  
 48

ಮಾನ್ಯ ವಿಧಾನ ಪರಿಷತ್ತಿನ ಸದಸ್ಯರಾದ ಶ್ರೀ ಶರವಣ ಟಿ. ಎ( ವಿಧಾನಸಭೆಯಿಂದ ಚುನಾಯಿತರಾದವರು) ಅವರ ಚುಕ್ಕೆ ಗುರುತಿನ ಪ್ರಶ್ನೆ ಸಂಖ್ಯೆ: 81 (659) ಗೆ ಉತ್ತರ (2022-23 ನೇ ಸಾಲಿನಲ್ಲಿ ಸ್ವೀಕೃತವಾದ ಅರ್ಜಿಗಳು)

ಕ್ರ.ಸಂ	ಹೋಬಳಿ	ಗ್ರಾಮ	ಸ.ನಂ.	ಜಮೀನಿನ ತರಹೆ	ಒತ್ತುವರಿಯಾಗಿರುವ ವಿಸ್ತೀರ್ಣ (ಎ/ಗು)		ಪರಾ
1	ಬೇಗೂರು	ಹುಳಿಮಾವು	74	ರಾಜಕಾಲುವೆ	-	-	ಒತ್ತುವರಿ ಆದೇಶವನ್ನು ಹೊರಡಿಸಿ, ಬಿಬಿಎಂಪಿ ರವರಿಗೆ ಒತ್ತುವರಿಯನ್ನು ತೆರವುಗೊಳಿಸಲು ನಿರ್ದೇಶನ ನೀಡಿದ
2	ಬೇಗೂರು	ಹೊಂಗಸಂದ್ರ	47	ಖರಾಬು ದಾರಿ	0	35	ಖರಾಬು ವಿಸ್ತೀರ್ಣ 'ಸಿ' ಖರಾಬಿನಲ್ಲಿ ದಾಖಲಾಗಿದ್ದು, ಖರಾಬು ತಿದ್ದುಪಡಿ ಮಾಡಲು ಭೂ ದಾಖಲೆಗಳ ಸಹಾಯಕ ನಿರ್ದೇಶಕರಿಗೆ ಪತ್ರ ಬರೆದಿದೆ
3	ಬೇಗೂರು	ಸಿಂಗಸಂದ್ರ	69	ಕರೆ	0	2	ಬಿಬಿಎಂಪಿ ವ್ಯಾಪ್ತಿಯಲ್ಲಿ ಬರುವುದರಿಂದ ಸಂಬಂಧಿಸಿದ ಬಿಬಿಎಂಪಿ ಗೆ ಪತ್ರ ಬರೆದಿದೆ
4	ಬೇಗೂರು	ಸಿಂಗಸಂದ್ರ	99	ಕರೆ	0	27	ಬಿಬಿಎಂಪಿ ವ್ಯಾಪ್ತಿಯಲ್ಲಿ ಬರುವುದರಿಂದ ಸಂಬಂಧಿಸಿದ ಬಿಬಿಎಂಪಿ ಗೆ ಪತ್ರ ಬರೆದಿದೆ
5	ಬೇಗೂರು	ತಾವರೆಕೆರೆ	47 ಮತ್ತು 48	ರಾಜಕಾಲುವೆ	-	-	ಒತ್ತುವರಿಯಾಗಿರುವ ಬಗ್ಗೆ ನಕ್ಷೆಯನ್ನು ನೀಡಲು ಭೂ ದಾಖಲೆಗಳ ಸಹಾಯಕ ನಿರ್ದೇಶಕರಿಗೆ ಪತ್ರ ಬರೆದಿದೆ
6	ತಾವರೆಕೆರೆ	ಕೇತೋಹಳ್ಳಿ	36, 39 ಮತ್ತು ಇತರೆ	ಖರಾಬು	-	-	ಭೂ ದಾಖಲೆಗಳ ಸಹಾಯಕ ನಿರ್ದೇಶಕರಿಗೆ ಪತ್ರ ಬರೆದಿದೆ

7	ತಾವರಕೆರೆ	ಯಲಚಗುಪ್ಪೆ	16	ಕೆರೆ	7	35	ಭೂ ದಾಖಲೆಗಳ ಸಹಾಯಕ ನಿರ್ದೇಶಕರಿಗೆ ಪತ್ರ ಬರೆದಿದೆ
8	ತಾವರಕೆರೆ	ಚಿಕ್ಕಲ್ಲೂರು ನಂಕಟಾಪುರ	21	ರಸ್ತೆ	0	18	ಅರ್ಜಿದಾರರಿಗೆ ಹಿಂಬರಹ ನೀಡಿದೆ
9	ಉತ್ತರಹಳ್ಳಿ	ಕೊತ್ತನೂರು	128	ಸ್ಥಾನ	0	0.08	ಒತ್ತುವರಿ ತೆರವುಗೊಳಿಸಲು ಆದೇಶ ಹೊರಡಿಸಲಾಗಿದ್ದು, ಘನ ಉಚ್ಚ ನ್ಯಾಯಾಲಯವು ಸದರಿ ಆದೇಶಕ್ಕೆ ತಡೆಯಾಜ್ಜೆ ನೀಡಿರುತ್ತದೆ.
10	ಉತ್ತರಹಳ್ಳಿ	ಗೊಟ್ಟಿಗರೆ	131	ಗೋಮಾಳ	0	17	ವಿಶೇಷ ಜಿಲ್ಲಾಧಿಕಾರಿಗಳ ನ್ಯಾಯಾಲಯದಲ್ಲಿ ಪ್ರಕರಣ ದಾಖಲಾಗಿ ವಿಚಾರಣಾ ಹಂತದಲ್ಲಿರುತ್ತದೆ.
ಒಟ್ಟು					11	14.08	

  
 ಸಹಾಯಕ ನಿರ್ದೇಶಕರು  
 ಭೂ ದಾಖಲೆಗಳ ವಿಭಾಗ



ಸರ್ಕಾರಿ ಪತ್ರ

ಮಾನ್ಯ ವಿಧಾನ ಪರಿಷತ್ತಿನ ಸದಸ್ಯರಾದ ಶ್ರೀ ಶರವಣ ಟಿ. ಎ (ವಿಧಾನಸಭೆಯಿಂದ ಚುನಾಯಿತರಾದವರು) ಅವರ ಚುಕ್ಕೆ ಗುರುತಿನ ಪ್ರಶ್ನೆ ಸಂಖ್ಯೆ: 81 (659) ಗೆ ಉತ್ತರ (2023-24 ನೇ ಸಾಲಿನಲ್ಲಿ ಸ್ವೀಕೃತವಾದ ಅರ್ಜಿಗಳು)

ಕ್ರ.ಸಂ	ಹೋಬಳಿ	ಗ್ರಾಮ	ಸ.ನಂ.	ಜಮೀನಿನ ತರಹ	ಒತ್ತುವರಿಯಾಗಿರುವ ವಿಸ್ತೀರ್ಣ (ಎ/ಗು)		ಪರಾ
1	ತಾವರೆಕೆರೆ	ಯಲಚಗುವ್ವೆ ರಾಂಪುರ	12	ಗುಂಡುತೋಪು	0	0	ಒತ್ತುವರಿದಾರರಿಗೆ ನೋಟೀಸು ನೀಡಿದ
2	ತಾವರೆಕೆರೆ	ಚಿಕ್ಕಲ್ಲೂರು	49	ಗೋಮಾಳ	6	0	ಸಾರ್ವಜನಿಕ ಉದ್ದೇಶಕ್ಕೆ, ಕಾಯ್ದಿರಿಸಲು ಅರ್ಜಿಗಳು ಸ್ವೀಕೃತವಾದಲ್ಲಿ ಕ್ರಮವಹಿಸಲಾಗುವುದು.
3	ತಾವರೆಕೆರೆ	ಚಿಕ್ಕನಹಳ್ಳಿ	58	ಸರ್ಕಾರಿ ಕಟ್ಟಡ	0	34	ಗ್ರಾಮ ಪಂಚಾಯತಿ ವತಿಯಿಂದ ಕುಡಿಯುವ ನೀರಿನ ಘಟಕ ನಿರ್ಮಿಸಿರುತ್ತಾರೆ
4	ತಾವರೆಕೆರೆ	ಕೇತೋಹಳ್ಳಿ	29	ಗುಂಡುತೋಪು	-	-	ಅರ್ಜಿದಾರರಿಗೆ ಹಿಂಬರಹ ನೀಡಿದ
5	ತಾವರೆಕೆರೆ	ಚನ್ನೇನಹಳ್ಳಿ	7	ಖರಾಬು	0	38	ಭು ದಾಖಲೆಗಳ ಸಹಾಯಕ ನಿರ್ದೇಶಕರಿಗೆ ಪತ್ರ ಬರೆದಿದೆ
6	ಬೇಗೂರು	ಹೊಂಗಸಂದ್ರ	41	ಕೆರೆ	2	18	ಬಿಬಿಎಂಪಿ ವ್ಯಾಪ್ತಿಯಲ್ಲಿ ಬರುವುದರಿಂದ ಒತ್ತುವರಿಯನ್ನು ತೆರವುಗೊಳಿಸಲು ಸಂಬಂಧಿಸಿದ ಬಿಬಿಎಂಪಿ ಗೆ ಪತ್ರ ಬರೆದಿದೆ
7	ಬೇಗೂರು	ಇಬ್ಬಲೂರು	24	ಗುಂಡುತೋಪು	0	37	ಒತ್ತುವರಿದಾರರ ವಿರುದ್ಧ ಭೂ ಕಬಳಿಕೆ ನ್ಯಾಯಾಲಯದಲ್ಲಿ ಪ್ರಕರಣ ಸಂಖ್ಯೆ ಎಲ್‌ಜಿಸಿ(ಪಿ)514/2023 ರಂತೆ ಪ್ರಕರಣ ದಾಖಲಾಗಿ ವಿಚಾರಣಾ ಹಂತದಲ್ಲಿರುತ್ತದೆ
8	ಬೇಗೂರು	ಬಸವನಪುರ	14	ಕೆರೆ	0	20	ಬಿಬಿಎಂಪಿ ವ್ಯಾಪ್ತಿಯಲ್ಲಿ ಬರುವುದರಿಂದ ಸಂಬಂಧಿಸಿದ ಬಿಬಿಎಂಪಿ ಗೆ ಪತ್ರ ಬರೆದಿದೆ

9/10/2023

9	ಬೇಗೂರು	ಚಿಕ್ಕಬೇಗೂರು	168	ಕೆರೆ	2	35	ಬಿಬಿಎಂಪಿ ವ್ಯಾಪ್ತಿಯಲ್ಲಿ ಬರುವುದರಿಂದ ಸಂಬಂಧಿಸಿದ ಬಿಬಿಎಂಪಿ ಗೆ ಪತ್ರ ಬರೆದಿದೆ
10	ಬೇಗೂರು	ಸಿಂಗಸಂದ್ರ	86	ಕೆರೆ	5	15	ಬಿಬಿಎಂಪಿ ವ್ಯಾಪ್ತಿಯಲ್ಲಿ ಬರುವುದರಿಂದ ಸಂಬಂಧಿಸಿದ ಬಿಬಿಎಂಪಿ ಗೆ ಪತ್ರ ಬರೆದಿದೆ
11	ಕೆಂಗೇರಿ	ಹಲಗವಡೇರಹಳ್ಳಿ	124	ಸರ್ಕಾರಿ ಕೆರೆ	18	17	ವಿಶೇಷ ಜಿಲ್ಲಾಧಿಕಾರಿಯವರಿಗೆ ಒತ್ತುವರಿಯನ್ನು ತೆರವುಗೊಳಿಸಲು ಆದೇಶ ಹೊರಡಿಸಲು ಪ್ರಸ್ತಾವನೆಯನ್ನು ಸಲ್ಲಿಸಲಾಗಿ ಪ್ರಕರಣ ವಿಚಾರಣಾ ಹಂತದಲ್ಲಿರುತ್ತದೆ
12	ಕೆಂಗೇರಿ	ಕಂಚೇನಹಳ್ಳಿ	33	ಸರ್ಕಾರಿ ಕೆರೆ	0	02.5	
13	ಕೆಂಗೇರಿ	ವಳಗೇರಹಳ್ಳಿ	43	ಸರ್ಕಾರಿ ಕೆರೆ	7	0	
14	ಕೆಂಗೇರಿ	ಕೆಂಗೇರಿ	15	ಸರ್ಕಾರಿ ಕೆರೆ	1	16	
15	ಕೆಂಗೇರಿ	ವಳಗೇರಹಳ್ಳಿ	85	ಸರ್ಕಾರಿ ಕೆರೆ	0	11	
16	ಕೆಂಗೇರಿ	ಹಮ್ಮಿಗಪುರ	61	ಸರ್ಕಾರಿ ಕೆರೆ	2	28	
17	ಕೆಂಗೇರಿ	ವರಾಹಸಂದ್ರ	24	ಸರ್ಕಾರಿ ಕೆರೆ	3	0-15.04	
18	ಕೆಂಗೇರಿ	ಕಂಭೀಪುರ	70	ಸರ್ಕಾರಿ ಕೆರೆ	0	0-8.08	
19	ಕೆಂಗೇರಿ	ಕಂಭೀಪುರ	44	ಸರ್ಕಾರಿ ಕೆರೆ	0	00-08	
20	ಉತ್ತರಹಳ್ಳಿ	ಕಗ್ಗಲೀಪುರ	9	ಕೆರೆ	0	4	
21	ಉತ್ತರಹಳ್ಳಿ	ಉತ್ತರಹಳ್ಳಿ	64	ಕೆರೆ	0	3	ಭೂಕಬಳಿಕ ನಿಷೇಧ ವಿಶೇಷ ನ್ಯಾಯಾಲಯದಲ್ಲಿ ಪ್ರಕರಣ ದಾಖಲಾಗಿ ವಿಚಾರಣಾ ಹಂತದಲ್ಲಿರುತ್ತದೆ
22	ಉತ್ತರಹಳ್ಳಿ	ಅರೇಹಳ್ಳಿ	44	ಬಿ ಖರಾಬು	0	9	ಭೂಕಬಳಿಕ ನಿಷೇಧ ವಿಶೇಷ ನ್ಯಾಯಾಲಯದಲ್ಲಿ ಪ್ರಕರಣ ದಾಖಲಾಗಿ ವಿಚಾರಣಾ ಹಂತದಲ್ಲಿರುತ್ತದೆ

23	ಉತ್ತರಹಳ್ಳಿ	ನೆಲಗುಳಿ	93	ಬಿ ಖರಾಬು	0	5	ಒತ್ತುವರಿ ತೆರವುಗೊಳಿಸಲು ಆದೇಶ ಹೊರಡಿಸಲಾಗಿದ್ದು, ದಿನಾಂಕ ನಿಗದಿಪಡಿಸಿ ಒತ್ತುವರಿ ತೆರವುಗೊಳಿಸಲು ಚಾಕಿ ಇರುತ್ತದೆ.
24	ಉತ್ತರಹಳ್ಳಿ	ಕಗ್ಗಲೀಪುರ	84/3	ಖರಾಬು ಕಟ್ಟಿ	0	10	03.02.2024 ರಂದು ಪೊಲೀಸ್ ಬಂದೋಬಸ್ತುನೊಂದಿಗೆ ಒತ್ತುವರಿ ತೆರವುಗೊಳಿಸಿ ಸರ್ಕಾರದ ಸುಬರ್ದಿಗ ಪಡೆದು ನಾಮಫಲಕ ಅಳವಡಿಸಲಾಗಿರುತ್ತದೆ.
25	ಉತ್ತರಹಳ್ಳಿ	ವಡ್ಡರಪಾಳ್ಯ	8	ಗೋಮಾಳ	0	2	ಭೂಕಬಳಿಕ ನಿಷೇಧ ವಿಶೇಷ ನ್ಯಾಯಾಲಯದಲ್ಲಿ ಪ್ರಕರಣ ದಾಖಲಾಗಿ ವಿಚಾರಣಾ ಹಂತದಲ್ಲಿರುತ್ತದೆ.
26	ಉತ್ತರಹಳ್ಳಿ	ವಾಜರಹಳ್ಳಿ	48	ಕಟ್ಟಿ	0	12.1/2	ಭೂಕಬಳಿಕ ನಿಷೇಧ ವಿಶೇಷ ನ್ಯಾಯಾಲಯದಲ್ಲಿ ಪ್ರಕರಣ ದಾಖಲಾಗಿ ವಿಚಾರಣಾ ಹಂತದಲ್ಲಿರುತ್ತದೆ.
27	ಉತ್ತರಹಳ್ಳಿ	ನೆಲಗುಳಿ	127	ಕರೆ	4	35	ದಿನಾಂಕ 21.12.2024 ರಂದು ಒತ್ತುವರಿ ತೆರವುಗೊಳಿಸಲಾಗಿದೆ.
28	ಉತ್ತರಹಳ್ಳಿ	ಗುಬ್ಬಲಾಳ	50, 52	ರಾಜಕಾಲುವೆ	-	-	ರಾಜಕಾಲುವೆ ಒತ್ತುವರಿ ತೆರವುಗೊಳಿಸುವಂತೆ ಕಾರ್ಯಪಾಲಕ ಅಭಿಯಂತರರು ಬೊಮ್ಮನಹಳ್ಳಿ ವಿಭಾಗರವರಿಗೆ ದಿನಾಂಕ 29.11.2024 ರಂದು ಪತ್ರ ಬರೆಯಲಾಗಿದೆ.
29	ಉತ್ತರಹಳ್ಳಿ	ಚನ್ನಸಂದ್ರ	10	ಬಿ ಖರಾಬು	0	2	ಭೂಕಬಳಿಕ ನಿಷೇಧ ವಿಶೇಷ ನ್ಯಾಯಾಲಯದಲ್ಲಿ ಎಲ್.ಜಿ.ಸಿ(ಪಿ)7/2022 ರಂತೆ ಪ್ರಕರಣ ದಾಖಲಾಗಿ ವಿಚಾರಣಾ ಹಂತದಲ್ಲಿರುತ್ತದೆ.
30	ಉತ್ತರಹಳ್ಳಿ	ಹೊಸಹಳ್ಳಿ	15/15, 15/16, 15/16, 15/17	ಕಾಲುವೆ	-	-	ಭೂಕಬಳಿಕ ನಿಷೇಧ ವಿಶೇಷ ನ್ಯಾಯಾಲಯದಲ್ಲಿ ಎಲ್.ಜಿ.ಸಿ(ಪಿ)ನಂ.227/2023 ರಂತೆ ಪ್ರಕರಣ ದಾಖಲಾಗಿ ವಿಚಾರಣಾ ಹಂತದಲ್ಲಿರುತ್ತದೆ.
31	ಉತ್ತರಹಳ್ಳಿ	ಉತ್ತರಿ	112	ಗೋಮಾಳ	8	0	ಭೂಕಬಳಿಕ ನಿಷೇಧ ವಿಶೇಷ ನ್ಯಾಯಾಲಯದಲ್ಲಿ ಎಲ್.ಜಿ.ಸಿ(ಪಿ)ನಂ.695/2024. ರಂತೆ ಪ್ರಕರಣ ದಾಖಲಾಗಿ ವಿಚಾರಣಾ ಹಂತದಲ್ಲಿರುತ್ತದೆ.
<b>ಒಟ್ಟು</b>					<b>67</b>	<b>17.17</b>	


*(Handwritten Signature)*

ಯಲಹಂಕ ತಾಲೂಕು ವ್ಯಾಪ್ತಿಯಲ್ಲಿ ಕೆಳದಿ ಮೂರು ವರ್ಷಗಳಿಂದ ಸರ್ಕಾರಿ ಭೂಮಿ ಒತ್ತುವರಿ ಬಗ್ಗೆ ಬಂದಿರುವ ದೂರುಗಳ ಮಾಹಿತಿ

ಕ್ರ.ಸಂ	ವರ್ಷ	ಹೋಬಳಿ	ಗ್ರಾಮ	ಸರ್ವೆ ನಂಬರ್	ತರಹೆ	ಸರ್ಕಾರಿ ಜಮೀನಿನ ಒಟ್ಟು ವಿಸ್ತೀರ್ಣ(ಎ.ಕು)	ಒತ್ತುವರಿ ಜಮೀನಿನ ಒಟ್ಟು ವಿಸ್ತೀರ್ಣ (ಎ.ಕು)	ಪರಿಶೀಲನೆ	ಪರಿಣಾಮ
1	2022-23	ಯಲಹಂಕ	ಬ್ಯಾಟರಾಯನಪುರ	82,29,28, 12, 80, 33, 30, 14, 5	-	-	-	-	ಸದರಿ ಗ್ರಾಮವು ದಿವಂಗತ ವ್ಯಾಪ್ತಿಯಲ್ಲಿದ್ದು, ಸರ್ವೆ ನಂಬರ್‌ಗಳಲ್ಲಿನ ರಾಜ್‌ಜಾಯವು ಒತ್ತುವರಿಗೆ ಸಂಬಂಧಿಸಿದಂತೆ ಅಧೀಕರಣವಾಗಿದ್ದು ಒತ್ತುವರಿ ಕೆರವುಗೊಳಿಸಲು ದಿವಂಗತನಿಗೆ ಪತ್ರ ಬರೆಯಲಾಗಿರುತ್ತದೆ.
2	2022-23	ಯಲಹಂಕ	ಅಟ್ಟೂರು	23,33,40	-	-	-	-	ಸದರಿ ಗ್ರಾಮವು ದಿವಂಗತ ವ್ಯಾಪ್ತಿಯಲ್ಲಿದ್ದು, ಸರ್ವೆ ನಂಬರ್‌ಗಳಲ್ಲಿನ ರಾಜ್‌ಜಾಯವು ಒತ್ತುವರಿಗೆ ಸಂಬಂಧಿಸಿದಂತೆ ಅಧೀಕರಣವಾಗಿದ್ದು ಒತ್ತುವರಿ ಕೆರವುಗೊಳಿಸಲು ದಿವಂಗತನಿಗೆ ಪತ್ರ ಬರೆಯಲಾಗಿರುತ್ತದೆ.
3	2022-23	ಯಲಹಂಕ	ಅನಂತಪುರ	73, 79, 77	-	-	-	-	ಸದರಿ ಗ್ರಾಮವು ದಿವಂಗತ ವ್ಯಾಪ್ತಿಯಲ್ಲಿದ್ದು, ಸರ್ವೆ ನಂಬರ್‌ಗಳಲ್ಲಿನ ರಾಜ್‌ಜಾಯವು ಒತ್ತುವರಿಗೆ ಸಂಬಂಧಿಸಿದಂತೆ ಅಧೀಕರಣವಾಗಿದ್ದು ಒತ್ತುವರಿ ಕೆರವುಗೊಳಿಸಲು ದಿವಂಗತನಿಗೆ ಪತ್ರ ಬರೆಯಲಾಗಿರುತ್ತದೆ.
4	2022-23	ಯಲಹಂಕ	ಚಿಕ್ಕಬೊಮ್ಮನಂದ್ರ	10, 7, 8, 2, 11, 32, 33, 36, 37, 40, 41	-	-	-	-	ಸದರಿ ಗ್ರಾಮವು ದಿವಂಗತ ವ್ಯಾಪ್ತಿಯಲ್ಲಿದ್ದು, ಸರ್ವೆ ನಂಬರ್‌ಗಳಲ್ಲಿನ ರಾಜ್‌ಜಾಯವು ಒತ್ತುವರಿಗೆ ಸಂಬಂಧಿಸಿದಂತೆ ಅಧೀಕರಣವಾಗಿದ್ದು ಒತ್ತುವರಿ ಕೆರವುಗೊಳಿಸಲು ದಿವಂಗತನಿಗೆ ಪತ್ರ ಬರೆಯಲಾಗಿರುತ್ತದೆ.
5	2022-23	ಯಲಹಂಕ	ಚಿಕ್ಕಬೆಟ್ಟದಹಳ್ಳಿ	21, 12	-	-	-	-	ಸದರಿ ಗ್ರಾಮವು ದಿವಂಗತ ವ್ಯಾಪ್ತಿಯಲ್ಲಿದ್ದು, ಸರ್ವೆ ನಂಬರ್‌ಗಳಲ್ಲಿನ ರಾಜ್‌ಜಾಯವು ಒತ್ತುವರಿಗೆ ಸಂಬಂಧಿಸಿದಂತೆ ಅಧೀಕರಣವಾಗಿದ್ದು ಒತ್ತುವರಿ ಕೆರವುಗೊಳಿಸಲು ದಿವಂಗತನಿಗೆ ಪತ್ರ ಬರೆಯಲಾಗಿರುತ್ತದೆ.

ಕ್ರ.ಸಂ	ವರ್ಷ	ಹೋಬಳಿ	ಗ್ರಾಮ	ಸರ್ವೆ ನಂಬರ್	ತರಹೆ	ಸರ್ಕಾರಿ ಜಮೀನಿನ ಒಟ್ಟು ವಿಸ್ತೀರ್ಣ(ಎ.ಕು)	ಒತ್ತುವರಿ ಜಮೀನಿನ ಒಟ್ಟು ವಿಸ್ತೀರ್ಣ (ಎ.ಕು)	ಶೇರಿ		
6	2022-23	ಯಲಹಂಕ	ಶಿಂಧು	66/2,66/3,66/5, 66/6,66/1	-	-	-	-	ಸದರಿ ಗ್ರಾಮವು ಐದಿಂಟು ವ್ಯಾಪ್ತಿಯಲ್ಲಿದ್ದು, ಸರ್ವೆ ನಂಬರ್‌ಗಳಲ್ಲಿನ ರಾಜಕಾಲುವೆ ಒತ್ತುವರಿಗೆ ಸಂಬಂಧಿಸಿದಂತೆ ಅರೇಶವಾಗಿದ್ದು ಒತ್ತುವರಿ ಕೆರವುಗೊಳಿಸಲು ಐದಿಂಟುಗೆ ಪತ್ರ ಬರೆಯಲಾಗಿರುತ್ತದೆ.	
7	2022-23	ಯಲಹಂಕ	ದೊಡ್ಡದೊಮ್ಮಸಂದ್ರ	44,46,51, 48, 43, 42, 41, 10, 11, 4, 3, 5	-	-	-	-	ಸದರಿ ಗ್ರಾಮವು ಐದಿಂಟು ವ್ಯಾಪ್ತಿಯಲ್ಲಿದ್ದು, ಸರ್ವೆ ನಂಬರ್‌ಗಳಲ್ಲಿನ ರಾಜಕಾಲುವೆ ಒತ್ತುವರಿಗೆ ಸಂಬಂಧಿಸಿದಂತೆ ಅರೇಶವಾಗಿದ್ದು ಒತ್ತುವರಿ ಕೆರವುಗೊಳಿಸಲು ಐದಿಂಟುಗೆ ಪತ್ರ ಬರೆಯಲಾಗಿರುತ್ತದೆ.	
8	2022-23	ಯಲಹಂಕ	ಶಿವನಹಳ್ಳಿ	22,49,50,51,52, 53,12	-	-	-	-	ಸದರಿ ಗ್ರಾಮವು ಐದಿಂಟು ವ್ಯಾಪ್ತಿಯಲ್ಲಿದ್ದು, ಸರ್ವೆ ನಂಬರ್‌ಗಳಲ್ಲಿನ ರಾಜಕಾಲುವೆ ಒತ್ತುವರಿಗೆ ಸಂಬಂಧಿಸಿದಂತೆ ಅರೇಶವಾಗಿದ್ದು ಒತ್ತುವರಿ ಕೆರವುಗೊಳಿಸಲು ಐದಿಂಟುಗೆ ಪತ್ರ ಬರೆಯಲಾಗಿರುತ್ತದೆ.	
9	2022-23	ಯಲಹಂಕ	ಯಲಹಂಕ	177, 180, 182, 183	-	-	-	-	ಸದರಿ ಗ್ರಾಮವು ಐದಿಂಟು ವ್ಯಾಪ್ತಿಯಲ್ಲಿದ್ದು, ಸರ್ವೆ ನಂಬರ್‌ಗಳಲ್ಲಿನ ರಾಜಕಾಲುವೆ ಒತ್ತುವರಿಗೆ ಸಂಬಂಧಿಸಿದಂತೆ ಅರೇಶವಾಗಿದ್ದು ಒತ್ತುವರಿ ಕೆರವುಗೊಳಿಸಲು ಐದಿಂಟುಗೆ ಪತ್ರ ಬರೆಯಲಾಗಿರುತ್ತದೆ.	
10	2022-23	ಹೆಸರಘಟ್ಟ	ಮಾದಪ್ಪನಹಳ್ಳಿ	62	ಸರ್ಕಾರಿ	32	0	32	0	ಬೆಂಗಳೂರು ಮಹಾನಗರ ಕಾರ್ಯಾಲಯದ ಪಡೆ ರವರಲ್ಲಿ ಪ್ರಾರಣ ರೂಪಿರುತ್ತದೆ.
11	2022-23	ಹೆಸರಘಟ್ಟ	ಗುಡ್ಡದಹಳ್ಳಿ	1	ಸರ್ಕಾರಿ ಓಣಿ	0	6	0	6	ಒತ್ತುವರಿ ಕೆರವುಗೊಳಿಸಲಾಗಿರುತ್ತದೆ.
12	2022-23	ಹೆಸರಘಟ್ಟ	ಬುಡುಮನಹಳ್ಳಿ	8	ಸ್ವತಃ	1	3	1	3	ಒತ್ತುವರಿ ಕೆರವುಗೊಳಿಸಲಾಗಿರುತ್ತದೆ.
13	2022-23	ಹೆಸರಘಟ್ಟ	ಹೆಸರಘಟ್ಟ	333/1,2	ರಾಜಕಾಲುವೆ	-	-	-	-	ಒತ್ತುವರಿ ಕೆರವುಗೊಳಿಸಲಾಗಿರುತ್ತದೆ.
14	2022-23	ಹೆಸರಘಟ್ಟ	ಸಿರೇಸಂದ್ರ	52	ಕೆರೆ	-	-	-	-	ಒತ್ತುವರಿ ಕೆರವುಗೊಳಿಸಲಾಗಿರುತ್ತದೆ.
15	2022-23	ಜಾಲ	ಕಾಡಿಗಾನಹಳ್ಳಿ	23	ಗೋಮಾಳ	2	30	1	0	ರಾಜೀವ್ ಗಾಂಧಿ ವಸತಿ ನಿಗಮಕ್ಕೆ ಮಂಜೂರು ಮಾತಲು ಪ್ರಸ್ತಾವನೆ ಸಲ್ಲಿಸಲಾಗಿರುತ್ತದೆ.

ಕ್ರ.ಸಂ	ವರ್ಷ	ಹೋಬಳಿ	ಗ್ರಾಮ	ಸರ್ವೆ ಸಂಖ್ಯೆ	ಕರಣೆ	ಸರ್ಕಾರಿ ಜಮೀನಿನ L422 ಡಿ.ಎಸ್.ಎಸ್/ಎ.ಎಂ.ಎ.		L422 ವಿ.ಪ್ರ.ಎಸ್/ಎ.ಎಂ.ಎ.		ಟಿಪ್ಪಣಿ
						0	1	0	1	
16	2022-23	ಜಾಲ	ದಿಲ್ಲಮಾರನಹಳ್ಳಿ	1/1	ಕಾಲುದಾಂ	0	1	0	1	ಅಳತೆಗೆ ಭೂ ದಾಖಲೆಗಳ ವಿವರಗಳಂತೆ ಪತ್ರ ಬರೆಯಲಾಗಿರುತ್ತದೆ.
17	2022-23	ಜಾಲ	ಬಿ.ಕೆ ಪಾಳ್ಯ	58	ಖರಾಬು	6	9	6	9	ಅಳತೆಗೆ ಭೂ ದಾಖಲೆಗಳ ವಿವರಗಳಂತೆ ಪತ್ರ ಬರೆಯಲಾಗಿರುತ್ತದೆ.
18	2022-23	ಜಾಲ	ಬೈಯಪ್ಪನಹಳ್ಳಿ	61, 62, 67, 68	ಗ್ರಾಮಶಾಲಾ	-	-	-	-	ಅಳತೆಗೆ ಭೂ ದಾಖಲೆಗಳ ವಿವರಗಳಂತೆ ಪತ್ರ ಬರೆಯಲಾಗಿರುತ್ತದೆ.
19	2022-23	ಜಾಲ	ಹೂವಿನಾಯ್ಕನಹಳ್ಳಿ	42	ಕಾಲುವೆ	0	3	0	3	L422ನಿಂದ ಕೆರಳುಗೊಳಿಸಲು ಅನುಮೋದನೆಗಾಗಿ, ಅದರಂತೆ ಕೆರಳುಗೊಳಿಸಲಾಗಿರುತ್ತದೆ. ಸಿದ್ಧಿ ಆಗುವವರೆಗೆ ಕಾಲುವೆಗಾಗಿ ಬಳಕೆ ಮಾಡಿಕೊಳ್ಳಲಾಗುವುದಿಲ್ಲ.
20	2022-23	ಜಾಲ	ಕಟ್ಟಿಗೆನಹಳ್ಳಿ	28	ಗೋಮಾಳ	62	27	6	5	ಸಾರ್ವಜನಿಕ ಅಭಿವೃದ್ಧಿಗಳಿಗೆ ಹಿಂಜರಿಸಲಾಗಿರುತ್ತದೆ, ಬಳಕೆಯಲ್ಲಿರುತ್ತದೆ.
21	2022-23	ಜಾಲ	ದಾಗಲೂರು	404	ಖರಾಬು	3	22	0	5.12	ಜಾಲಿಗೆ ಹಿಂಜರಿಸಲಾಗಿರುತ್ತದೆ.
22	2022-23	ಜಾಲ	ಮರಳುಕುಂಟೆ	1, 37	ಬಂಡಿದಾಂ	-	-	-	-	ಬಂಡಿದಾಂ ಅಂತರೀಣದಲ್ಲಿರುತ್ತದೆ.

  
 ಸಹಾಯಕ  
 ಮುಖ್ಯಸ್ಥರು  
 ಜಿಲ್ಲಾ ಮಂತ್ರಿ


ಯಲಹಂಶ ತಾಲ್ಲೂಕು ವ್ಯಾಪ್ತಿಯಲ್ಲಿ ಕಳೆದ ಮೂರು ವರ್ಷಗಳಿಂದ ಸರ್ಕಾರಿ ಭೂಮಿ ಒತ್ತುವರಿ ಬಗ್ಗೆ ಬಂದಿರುವ ದೂರಗಳ ಪಟ್ಟಿ

ಕ್ರ.ಸಂ	ವರ್ಷ	ಹೋಬಳಿ	ಗ್ರಾಮ	ಸರ್ವೆ ಸಂಖ್ಯೆ	ಕರಣೆ	ಸರ್ಕಾರಿ ಜಮೀನಿನ ಒತ್ತುವರಿ (ಎ/ಚು)	ಒತ್ತುವರಿ ಜಮೀನಿನ ಒತ್ತುವರಿ (ಎ/ಚು)	ಮಾಹಿತಿ
1	2023-24	ಯಲಹಂಶ	ಕಿಂಚಿ	68, 67, 55, 72, 70, 8, 3, 24, 25, 31, 15, 19, 21, 22, 23	-	-	-	ಸರ್ವೆ ಸಂಖ್ಯೆಗಳಲ್ಲಿನ ರಾಜ್‍ಯೋಜಿತ/ಸರ್ಕಾರಿ ಒತ್ತುವರಿಗೆ ಸಂಬಂಧಿಸಿದಂತೆ ಪಕ್ಷಿ ಹಾಗೂ ಒತ್ತುವರಿದಾರರ ವಿವರಗಳೊಂದಿಗೆ ಆದೇಶ ಕೋರಿ ವಿಶೇಷ ಪರಿಶೋಧನೆಗಳನ್ನು ಪ್ರಾರಂಭಿಸಲಾಗುತ್ತದೆ.
2	2023-24	ಯಲಹಂಶ	ಕೋಗಿಲು	21,22, 1, 114, 41, 91	-	-	-	ಸರ್ವೆ ಸಂಖ್ಯೆಗಳಲ್ಲಿನ ರಾಜ್‍ಯೋಜಿತ/ಸರ್ಕಾರಿ ಒತ್ತುವರಿಗೆ ಸಂಬಂಧಿಸಿದಂತೆ ಪಕ್ಷಿ ಹಾಗೂ ಒತ್ತುವರಿದಾರರ ವಿವರಗಳೊಂದಿಗೆ ಆದೇಶ ಕೋರಿ ವಿಶೇಷ ಪರಿಶೋಧನೆಗಳನ್ನು ಪ್ರಾರಂಭಿಸಲಾಗುತ್ತದೆ.
3	2023-24	ಯಲಹಂಶ	ಅಲ್ಲಾಳಸಂದ್ರ	68, 35, 58, 59, 67,	-	-	-	ಸರ್ವೆ ಸಂಖ್ಯೆಗಳಲ್ಲಿನ ರಾಜ್‍ಯೋಜಿತ/ಸರ್ಕಾರಿ ಒತ್ತುವರಿಗೆ ಸಂಬಂಧಿಸಿದಂತೆ ಪಕ್ಷಿ ಹಾಗೂ ಒತ್ತುವರಿದಾರರ ವಿವರಗಳೊಂದಿಗೆ ಆದೇಶ ಕೋರಿ ವಿಶೇಷ ಪರಿಶೋಧನೆಗಳನ್ನು ಪ್ರಾರಂಭಿಸಲಾಗುತ್ತದೆ.
4	2023-24	ಯಲಹಂಶ	ಬ್ಯಾಟರಾಯನಪುರ	47,48,50,	-	-	-	ಸರ್ವೆ ಸಂಖ್ಯೆಗಳಲ್ಲಿನ ರಾಜ್‍ಯೋಜಿತ/ಸರ್ಕಾರಿ ಒತ್ತುವರಿಗೆ ಸಂಬಂಧಿಸಿದಂತೆ ಪಕ್ಷಿ ಹಾಗೂ ಒತ್ತುವರಿದಾರರ ವಿವರಗಳೊಂದಿಗೆ ಆದೇಶ ಕೋರಿ ವಿಶೇಷ ಪರಿಶೋಧನೆಗಳನ್ನು ಪ್ರಾರಂಭಿಸಲಾಗುತ್ತದೆ.
5	2023-24	ಯಲಹಂಶ	ಕೋಕಿಪೊಸಹಳ್ಳಿ	50,51,49,17,18,19,47,16,46,48	-	-	-	ಸರ್ವೆ ಸಂಖ್ಯೆಗಳಲ್ಲಿನ ರಾಜ್‍ಯೋಜಿತ/ಸರ್ಕಾರಿ ಒತ್ತುವರಿಗೆ ಸಂಬಂಧಿಸಿದಂತೆ ಪಕ್ಷಿ ಹಾಗೂ ಒತ್ತುವರಿದಾರರ ವಿವರಗಳೊಂದಿಗೆ ಆದೇಶ ಕೋರಿ ವಿಶೇಷ ಪರಿಶೋಧನೆಗಳನ್ನು ಪ್ರಾರಂಭಿಸಲಾಗುತ್ತದೆ.
6	2023-24	ಯಲಹಂಶ	ಕೊಡಿಗೆಹಳ್ಳಿ	3, 4, 7, 209	-	-	-	ಸರ್ವೆ ಸಂಖ್ಯೆಗಳಲ್ಲಿನ ರಾಜ್‍ಯೋಜಿತ/ಸರ್ಕಾರಿ ಒತ್ತುವರಿಗೆ ಸಂಬಂಧಿಸಿದಂತೆ ಪಕ್ಷಿ ಹಾಗೂ ಒತ್ತುವರಿದಾರರ ವಿವರಗಳೊಂದಿಗೆ ಆದೇಶ ಕೋರಿ ವಿಶೇಷ ಪರಿಶೋಧನೆಗಳನ್ನು ಪ್ರಾರಂಭಿಸಲಾಗುತ್ತದೆ.
7	2023-24	ಯಲಹಂಶ	ವೆಂಕಟೇಶಪುರ	16, 3, 4, 17, 18	-	-	-	ಸರ್ವೆ ಸಂಖ್ಯೆಗಳಲ್ಲಿನ ರಾಜ್‍ಯೋಜಿತ/ಸರ್ಕಾರಿ ಒತ್ತುವರಿಗೆ ಸಂಬಂಧಿಸಿದಂತೆ ಪಕ್ಷಿ ಹಾಗೂ ಒತ್ತುವರಿದಾರರ ವಿವರಗಳೊಂದಿಗೆ ಆದೇಶ ಕೋರಿ ವಿಶೇಷ ಪರಿಶೋಧನೆಗಳನ್ನು ಪ್ರಾರಂಭಿಸಲಾಗುತ್ತದೆ.

ಕ್ರ.ಸಂ	ವರ್ಷ	ಹೋಬಳಿ	ಗ್ರಾಮ	ಸರ್ವೆ ಸಂಖ್ಯೆ	ಪರಿಶಿಷ್ಟ	ಸರ್ಕಾರಿ ಜಮೀನಿನ ಒಟ್ಟು ವಿಸ್ತೀರ್ಣ(ಎ.ಕೆ)	ಒಕ್ಕೂಟದ ಜಮೀನಿನ ಒಟ್ಟು ವಿಸ್ತೀರ್ಣ (ಎ.ಕೆ)	ಪರಿಶಿಷ್ಟ	ಪರಿಶಿಷ್ಟ	
8	2023-24	ಯಲಹಂಕ	ಶ್ರೀರಾಮಪುರ	5,6,7,8,9,10,11, 12,13	-	-	-	-	ಸರ್ವೆ ಸಂಖ್ಯೆಗಳಲ್ಲಿನ ರಾಜಾಜಾದಿ/ಸರ್ವೆ/ಸಿರಾಜ್ ಒಕ್ಕೂಟದ ಸಂಬಂಧದಿಂದ ಪಶ್ಚಿಮ ಘಟ್ಟ ಒಕ್ಕೂಟದ ವಿಸ್ತೀರ್ಣದಿಂದ ಉದೇಶ ಕೋಶ ವಿತರಣೆ ಪರಿಷ್ಕರಣೆಗಳಿಂದ ಪತ್ರ ಬರೆಯಲಾಗಿರುತ್ತದೆ.	
9	2023-24	ಯಲಹಂಕ	ಅಗ್ರಹಾರ	11	-	-	-	-	ಸರ್ವೆ ಸಂಖ್ಯೆಗಳಲ್ಲಿನ ರಾಜಾಜಾದಿ/ಸರ್ವೆ/ಸಿರಾಜ್ ಒಕ್ಕೂಟದ ಸಂಬಂಧದಿಂದ ಪಶ್ಚಿಮ ಘಟ್ಟ ಒಕ್ಕೂಟದ ವಿಸ್ತೀರ್ಣದಿಂದ ಉದೇಶ ಕೋಶ ವಿತರಣೆ ಪರಿಷ್ಕರಣೆಗಳಿಂದ ಪತ್ರ ಬರೆಯಲಾಗಿರುತ್ತದೆ.	
10	2023-24	ಯಲಹಂಕ	ಅಮೃತನಗರ	117, 116	-	-	-	-	ಸರ್ವೆ ಸಂಖ್ಯೆಗಳಲ್ಲಿನ ರಾಜಾಜಾದಿ/ಸರ್ವೆ/ಸಿರಾಜ್ ಒಕ್ಕೂಟದ ಸಂಬಂಧದಿಂದ ಪಶ್ಚಿಮ ಘಟ್ಟ ಒಕ್ಕೂಟದ ವಿಸ್ತೀರ್ಣದಿಂದ ಉದೇಶ ಕೋಶ ವಿತರಣೆ ಪರಿಷ್ಕರಣೆಗಳಿಂದ ಪತ್ರ ಬರೆಯಲಾಗಿರುತ್ತದೆ.	
11	2023-24	ಯಲಹಂಕ	ಬಳ್ಳಿಪುರ	2, 3	-	-	-	-	ಸರ್ವೆ ಸಂಖ್ಯೆಗಳಲ್ಲಿನ ರಾಜಾಜಾದಿ/ಸರ್ವೆ/ಸಿರಾಜ್ ಒಕ್ಕೂಟದ ಸಂಬಂಧದಿಂದ ಪಶ್ಚಿಮ ಘಟ್ಟ ಒಕ್ಕೂಟದ ವಿಸ್ತೀರ್ಣದಿಂದ ಉದೇಶ ಕೋಶ ವಿತರಣೆ ಪರಿಷ್ಕರಣೆಗಳಿಂದ ಪತ್ರ ಬರೆಯಲಾಗಿರುತ್ತದೆ.	
12	2023-24	ಯಲಹಂಕ	ಅಂಗಾಪುರ	90, 67, 81, 82, 94, 98, 99, 100	-	-	-	-	ಸರ್ವೆ ಸಂಖ್ಯೆಗಳಲ್ಲಿನ ರಾಜಾಜಾದಿ/ಸರ್ವೆ/ಸಿರಾಜ್ ಒಕ್ಕೂಟದ ಸಂಬಂಧದಿಂದ ಪಶ್ಚಿಮ ಘಟ್ಟ ಒಕ್ಕೂಟದ ವಿಸ್ತೀರ್ಣದಿಂದ ಉದೇಶ ಕೋಶ ವಿತರಣೆ ಪರಿಷ್ಕರಣೆಗಳಿಂದ ಪತ್ರ ಬರೆಯಲಾಗಿರುತ್ತದೆ.	
13	2023-24	ಜಾಲ	ಕಟ್ಟಿಗನಹಳ್ಳಿ	43	-	-	-	-	ಸರ್ವೆ ಸಂಖ್ಯೆಗಳಲ್ಲಿನ ರಾಜಾಜಾದಿ/ಸರ್ವೆ/ಸಿರಾಜ್ ಒಕ್ಕೂಟದ ಸಂಬಂಧದಿಂದ ಪಶ್ಚಿಮ ಘಟ್ಟ ಒಕ್ಕೂಟದ ವಿಸ್ತೀರ್ಣದಿಂದ ಉದೇಶ ಕೋಶ ವಿತರಣೆ ಪರಿಷ್ಕರಣೆಗಳಿಂದ ಪತ್ರ ಬರೆಯಲಾಗಿರುತ್ತದೆ.	
14	2023-24	ಹೆಸರಪಟ್ಟಿ	ಗುಣಿಅಗ್ರಹಾರ	32	ಗೋವಾಳ	-	-	-	ಬೆಂಗಳೂರು ಮಹಾನಗರ ಪಾಲಿಕಾರ್ಡ್‌ನಲ್ಲಿ ಪರಿಶಿಷ್ಟ ವಿಸ್ತೀರ್ಣ ದಾಖಲಾಗಿರುತ್ತದೆ.	
15	2023-24	ಹೆಸರಪಟ್ಟಿ	ಹನ್ನನಂದ್ರ	20	ಸ್ವಾಮಿ	0	36	0	36	ಅಳಿಗಿ ಭೂ ದಾಖಲೆಗಳ ವಿವರಗಳಿಂದ ಪತ್ರ ಬರೆಯಲಾಗಿರುತ್ತದೆ.
16	2023-24	ಹೆಸರಪಟ್ಟಿ	ಶ್ರೀರಾಮನಹಳ್ಳಿ	21	ಕೆರೆ	-	-	-	-	ಅಳಿಗಿ ಭೂ ದಾಖಲೆಗಳ ವಿವರಗಳಿಂದ ಪತ್ರ ಬರೆಯಲಾಗಿರುತ್ತದೆ.



ಕ್ರ.ಸಂ	ವರ್ಷ	ಹೋಬಳಿ	ಗ್ರಾಮ	ಸರ್ವೆ ಸಂಬಂಧ	ತರಹೆ	ಸರ್ಕಾರಿ ಜಮೀನಿನ		ಒತ್ತುವರಿ ಜಮೀನಿನ		ಇತರೆ
						ಒಟ್ಟು	ವಿಸ್ತೀರ್ಣ (ಎ.ಕೆ)	ಒಟ್ಟು	ವಿಸ್ತೀರ್ಣ (ಎ.ಕೆ)	
17	2023-24	ಹೆಸರಘಟ್ಟ	ಮಕ್ಕೂರು	6,5,4,3,9,10,11,12	ನಶಾತಿ ದಾರಿ	-	-	-	-	ಅಳತೆಗೆ ಭೂ ದಾಖಲೆಗಳ ನಿರೀಕ್ಷಣೆಗೆ ಪತ್ರ ಬರೆಯಲಾಗಿರುತ್ತದೆ.
18	2023-24	ಹೆಸರಘಟ್ಟ	ಶಿವಕೋಟೆ	20	ನಶಾತಿದಾರಿ	-	-	-	-	ಅಳತೆಗೆ ಭೂ ದಾಖಲೆಗಳ ನಿರೀಕ್ಷಣೆಗೆ ಪತ್ರ ಬರೆಯಲಾಗಿರುತ್ತದೆ.
19	2023-24	ಹೆಸರಘಟ್ಟ	ಕಾಕೋಳು	74/1,7,10	ಕಾಯವೆ	-	-	-	-	ಅಳತೆಗೆ ಭೂ ದಾಖಲೆಗಳ ನಿರೀಕ್ಷಣೆಗೆ ಪತ್ರ ಬರೆಯಲಾಗಿರುತ್ತದೆ.
20	2023-24	ಹೆಸರಘಟ್ಟ	ಪುರುಳಿಚಿಕ್ಕನಹಳ್ಳಿ	52/6	ಸರ್ಕಾರಿ ಖರಾಬು	-	-	-	-	ಬೆಂಗಳೂರು ಮಹಾನಗರ ಪಾಲಿಕಾರ್ಡ್‌ನಲ್ಲಿ ಪಡೆ ರವರಲ್ಲಿ ಪ್ರಕರಣ ದಾಖಲಾಗಿರುತ್ತದೆ.
21	2023-24	ಜಾಲ	ಬೆಳ್ಳೆಜಾಲ	111	ನೀರು ಮುಳುಗಡೆ	4	3	4	3	ಕೆರೆ ಬಳಿಯಲ್ಲಿರುತ್ತದೆ. 2065
22	2023-24	ಜಾಲ	ತರಬನಹಳ್ಳಿ	84	ಸರ್ಕಾರಿ ಬೀಳು	0	2	0	2	ಬೀಳು ಪ್ರದೇಶವಾಗಿರುತ್ತದೆ.
23	2023-24	ಜಾಲ	ಬೈಯಪ್ಪನಹಳ್ಳಿ	126	ಗುಂಡುಕೋಪು	2	11	2	11	ಮಾನ್ಯ ಎಲ್.ಪಿ.ಎ. ಇನ್‌ಫಾರ್ಮೇಷನ್ ಪ್ರಕರಣ ದಾಖಲಾಗಿ ವಿಚಾರಣಾ ತಂತ್ರದಲ್ಲಿ ಪಾತಿ ಇರುತ್ತದೆ.


  
 ಸಹಾಯಕ ನಿರೀಕ್ಷಕರು  
 ಯಂತ್ರೋಪಕರಣ ಇಲಾಖೆ  
 ಯಂತ್ರೋಪಕರಣ

ಯಲಹಂಕ ತಾಲ್ಲೂಕು ವ್ಯಾಪ್ತಿಯಲ್ಲಿ ಕಳೆದ ಮೂರು ವರ್ಷಗಳಿಂದ ಸರ್ಕಾರಿ ಧೂಮಿ ಒತ್ತುವರಿ ಬಗ್ಗೆ ಬಂದಿರುವ ದೂರುಗಳ ಮಾಹಿತಿ

ಕ್ರ.ಸಂ	ವರ್ಷ	ಹೋಬಳಿ	ಗ್ರಾಮ	ಸರ್ಕಾರಿ ಪಂಚಾಯತ್	ಪರಾಕೆ	ಸರ್ಕಾರಿ ಒತ್ತುವರಿ		ಒತ್ತುವರಿ ಒತ್ತುವರಿ		ಪರಿಣಾಮ
						ಲಕ್ಷ್ಯ ವಿನ್ಯಾಸ (ಎ/ಗಂ)	ಲಕ್ಷ್ಯ ವಿನ್ಯಾಸ (ಎ/ಗಂ)	ಲಕ್ಷ್ಯ ವಿನ್ಯಾಸ (ಎ/ಗಂ)	ಲಕ್ಷ್ಯ ವಿನ್ಯಾಸ (ಎ/ಗಂ)	
1	2024-25	ಹೆಸರಪುಟ್ಟ	ತಿರುಮೇನಹಳ್ಳಿ	47	ಸ್ವತಂತ್ರ	0	7	0	7	ಒತ್ತುವರಿ ಕೆರಳುಗೊಳಿಸಿ ಸ್ವತಂತ್ರ ಒತ್ತುವರಿಯಾಗಿದೆ.
2	2024-25	ಯಲಹಂಕ	ದೊಡ್ಡಬಳ್ಳದಹಳ್ಳಿ	1	ಸರ್ಕಾರಿ ಗೋಮಾಳ	21	29	0	1	ಮಿಲಾ ಇರುತ್ತದೆ.
3	2024-25	ಯಲಹಂಕ	ಹೆಚ್ಚಿನಬಳ್ಳದಹಳ್ಳಿ	49	ಸರ್ಕಾರಿ ಬಂದ	4	29	0	15	ಮಿಲಾ ಇರುತ್ತದೆ.
4	2024-25	ಯಲಹಂಕ	ಅಗ್ರಹಾರ	33	ಕೆರೆ	15	34	0	7	ಕ್ರೋ ಒತ್ತುವರಿಯಾಗಿದ್ದು ಒತ್ತುವರಿ ಕೆರಳುಗೊಳಿಸಿ ಕೆರೆ ಅಸ್ತಿತ್ವದಲ್ಲಿರುತ್ತದೆ.
5	2024-25	ಯಲಹಂಕ	ಪಡೇರಹಳ್ಳಿ	8	ಸರ್ಕಾರಿ ಗೋಮಾಳ	11	25	0	1	ಒತ್ತುವರಿದಾರರ ವಿರುದ್ಧ ಕರ್ತವ್ಯ ಧೂಮಿ ಕಬಳಿ ನೀಡಿದ ವಿಶೇಷ ನ್ಯಾಯಾಲಯದಲ್ಲಿ ಪ್ರಕರಣ ದಾಖಲಾಗಿದೆ.
6	2024-25	ಯಲಹಂಕ	ಕೊಡಿಗೆಹಳ್ಳಿ	37	ಕೆರೆ	99	33	0	24	ಒತ್ತುವರಿದಾರರ ವಿರುದ್ಧ ಕರ್ತವ್ಯ ಧೂಮಿ ಕಬಳಿ ನೀಡಿದ ವಿಶೇಷ ನ್ಯಾಯಾಲಯದಲ್ಲಿ ಪ್ರಕರಣ ದಾಖಲು ಮಾಡಲಾಗುತ್ತಿದೆ.
7	2024-25	ಯಲಹಂಕ	ವೆಂಕಟಾಚಲ	39	ಕೆರೆ	199	31	1	19	ಕ್ರೋ ಒತ್ತುವರಿಯಾಗಿದ್ದು ಒತ್ತುವರಿ ಕೆರಳುಗೊಳಿಸಿ ಕೆರೆ ಅಸ್ತಿತ್ವದಲ್ಲಿರುತ್ತದೆ.
8	2024-25	ಯಲಹಂಕ	ಯಲಹಂಕ	29	ಕೆರೆ	53	36	0	19	ಒತ್ತುವರಿ ಕೆರಳುಗೊಳಿಸಿ ಕೆರೆ ಅಸ್ತಿತ್ವದಲ್ಲಿರುತ್ತದೆ.
9	2024-25	ಯಲಹಂಕ	ಅಕ್ಕಾಳಸಂದ್ರ	38	ಕೆರೆ	-	-	-	-	ಒತ್ತುವರಿ ಕುರಿತು ಅಳಕೆ ಮಾಡಿ ಪಕ್ಷಿಯೊಂದಿಗೆ ಪರದಿ ಸಲ್ಲಿಸಲು ಧೂಮಿಗಳ ಸಹಾಯಕ ನಿರ್ದೇಶಕರಿಗೆ ಪತ್ರ ಬರೆಯಲಾಗಿದೆ.
10	2024-25	ಯಲಹಂಕ	ಶ್ರೀರಾಂಪುರ	3/10	-	-	-	-	-	ಪಣಕೆ ದಾರ ಒತ್ತುವರಿ ಕುರಿತು ಅಳಕೆ ಮಾಡಿ ಪಕ್ಷಿಯೊಂದಿಗೆ ಪರದಿ ಸಲ್ಲಿಸಲು ಧೂಮಿಗಳ ಸಹಾಯಕ ನಿರ್ದೇಶಕರಿಗೆ ಪತ್ರ ಬರೆಯಲಾಗಿದೆ.
11	2024-25	ಯಲಹಂಕ	ಸಿಂಗನಾಯಕಹಳ್ಳಿ	119	ಕುಂಟೆ	3	5	-	-	ಒತ್ತುವರಿ ಕುರಿತು ಅಳಕೆ ಮಾಡಿ ಪಕ್ಷಿಯೊಂದಿಗೆ ಪರದಿ ಸಲ್ಲಿಸಲು ಧೂಮಿಗಳ ಸಹಾಯಕ ನಿರ್ದೇಶಕರಿಗೆ ಪತ್ರ ಬರೆಯಲಾಗಿದೆ.

ಕ್ರ.ಸಂ	ವರ್ಷ	ಹೆಸರು	ಗ್ರಾಮ	ಸರ್ಕೆ ಸಂಖ್ಯೆ	ಪದವಿ	ಸರ್ಕಾರಿ ಜಮೀನಿನ ಒಟ್ಟು ವಿಸ್ತೀರ್ಣ (ಎ/ಗಂ)		ಒಕ್ಕೂಟ ಜಮೀನಿನ ಒಟ್ಟು ವಿಸ್ತೀರ್ಣ (ಎ/ಗಂ)		ಪರಿಶೋಧನೆ
						ಸರ್ಕಾರಿ	ಒಕ್ಕೂಟ	ಸರ್ಕಾರಿ	ಒಕ್ಕೂಟ	
12	2024-25	ಯಲಹಂಕ	ಮುದ್ದನಹಳ್ಳಿ	1	ಸರ್ಕಾರಿ ಗೋಮಾಳ	29	15	-	-	ಒಕ್ಕೂಟ ಕುರಿತು ಅಳತೆ ಮಾಡಿ ಪತ್ತೆಯೊಂದಿಗೆ ಪರಿಶೋಧನೆ ಭೂದಾಖಲೆಗಳ ಸಹಾಯಕ ನಿರ್ದೇಶಕರಿಗೆ ಪತ್ರ ಬರೆಯಲಾಗಿರುತ್ತದೆ.
13	2024-25	ಯಲಹಂಕ	ಜಕ್ಕೂರು	95	ಸರ್ಕಾರಿ ಗೋಮಾಳ	-	-	-	-	ಒಕ್ಕೂಟ ಕುರಿತು ಅಳತೆ ಮಾಡಿ ಪತ್ತೆಯೊಂದಿಗೆ ಪರಿಶೋಧನೆ ಭೂದಾಖಲೆಗಳ ಸಹಾಯಕ ನಿರ್ದೇಶಕರಿಗೆ ಪತ್ರ ಬರೆಯಲಾಗಿರುತ್ತದೆ.
14	2024-25	ಹೆಸರಘಟ್ಟ	ಅಧ್ಯವಿತ್ತನಾಥಪುರ	63	ಗೋಮಾಳ	15	7	1	0	ಅಳತೆ ಭೂ ದಾಖಲೆಗಳ ನಿರ್ದೇಶಕರಿಗೆ ಪತ್ರ ಬರೆಯಲಾಗಿರುತ್ತದೆ.
15	2024-25	ಹೆಸರಘಟ್ಟ	ಕೊಡಿಗೆತಿರುಮಳಾಪುರ	79	ನಕಾತಿದಾರ	-	-	-	-	ಅಳತೆ ಭೂ ದಾಖಲೆಗಳ ನಿರ್ದೇಶಕರಿಗೆ ಪತ್ರ ಬರೆಯಲಾಗಿರುತ್ತದೆ.
16	2024-25	ಹೆಸರಘಟ್ಟ	ನೀತಕೆಂಪನಹಳ್ಳಿ	22,23,24	ನಕಾತಿದಾರ	-	-	-	-	ಒಕ್ಕೂಟ ಕೆರಳುಗೊಳಿಸಲಾಗಿರುತ್ತದೆ.
17	2024-25	ಹೆಸರಘಟ್ಟ	ಶಿವನೋಟ	52,53,55,57	ರಾಜಕಾಲುವೆ	-	-	-	-	ಅಳತೆ ಭೂ ದಾಖಲೆಗಳ ನಿರ್ದೇಶಕರಿಗೆ ಪತ್ರ ಬರೆಯಲಾಗಿರುತ್ತದೆ.
18	2024-25	ಹೆಸರಘಟ್ಟ	ದಿಬ್ಬೂರು	88/6,7	ನಕಾತಿದಾರ	-	-	-	-	ಅಳತೆ ಭೂ ದಾಖಲೆಗಳ ನಿರ್ದೇಶಕರಿಗೆ ಪತ್ರ ಬರೆಯಲಾಗಿರುತ್ತದೆ.
19	2024-25	ಹೆಸರಘಟ್ಟ	ದಾಸೇನಹಳ್ಳಿ	16	ಸರ್ಕಾರಿ ಖರಾಬು	4	21	4	21	ಮಾನ್ಯ ದೋಣಾಯತ್ ಪ್ರಕರಣ ಜಾರಿಯಲ್ಲಿರುತ್ತದೆ.
20	2024-25	ಹೆಸರಘಟ್ಟ	ಹೆಸರಘಟ್ಟ	252	ಹೆರಿಗೆ ಅಸ್ತತ್ಯೆಗೆ ಮಂಜೂರಾಗಿರುತ್ತದೆ	1	0	1	0	ಮಾನ್ಯ ದೋಣಾಯತ್ ಪ್ರಕರಣ ಜಾರಿಯಲ್ಲಿರುತ್ತದೆ.
21	2024-25	ಹೆಸರಘಟ್ಟ	ಕಸಘಟ್ಟಪುರ	54	ಸರ್ಕಾರಿ ಗೋಮಾಳ	0	20	0	20	ಅಳತೆ ಭೂ ದಾಖಲೆಗಳ ನಿರ್ದೇಶಕರಿಗೆ ಪತ್ರ ಬರೆಯಲಾಗಿರುತ್ತದೆ.
22	2024-25	ಹೆಸರಘಟ್ಟ	ಕಡತನಮಲೆ	72,73,74,76,78	ನಕಾತಿದಾರ	-	-	-	-	ಅಳತೆ ಭೂ ದಾಖಲೆಗಳ ನಿರ್ದೇಶಕರಿಗೆ ಪತ್ರ ಬರೆಯಲಾಗಿರುತ್ತದೆ.
23	2024-25	ಹೆಸರಘಟ್ಟ	ಅಮಾನಿಮಾರಸಂದ್ರ	45	ಸರ್ಕಾರಿ ಕೆರೆ	-	-	-	-	ಅಳತೆ ಭೂ ದಾಖಲೆಗಳ ನಿರ್ದೇಶಕರಿಗೆ ಪತ್ರ ಬರೆಯಲಾಗಿರುತ್ತದೆ.

ಕ್ರ.ಸಂ	ವರ್ಷ	ಹೋಬಳಿ	ಗ್ರಾಮ	ಸರ್ವೆ ನಂಬರ್	ಪರಹೆ	ಸರ್ಕಾರಿ ಜಮೀನಿನ ಒಟ್ಟು ವಿಸ್ತೀರ್ಣ (ಎ/ಗಂ)		ಒಕ್ಕುವರಿ ಜಮೀನಿನ ಒಟ್ಟು ವಿಸ್ತೀರ್ಣ (ಎ/ಗಂ)		ಪರಾ
24	2024-25	ಹೆಸರಘಟ್ಟ	ರಾಜಾನುಕುಂಟೆ	51/1,2	ಸರ್ಕಾರಿ ಖರಾಬು	-	-	-	-	ಬೆಂಗಳೂರು ಮಹಾನಗರ ಕಾರ್ಯಾಚರಣೆ ಪಡೆ ರವರಲ್ಲಿ ಪ್ರಕರಣ ದಾಖಲಿರುತ್ತದೆ.
25	2024-25	ಹೆಸರಘಟ್ಟ	ಸೋಲದೇವನಹಳ್ಳಿ	75,80	ಸರ್ಕಾರಿ ಖರಾಬು	-	-	-	-	ಬೆಂಗಳೂರು ಮಹಾನಗರ ಕಾರ್ಯಾಚರಣೆ ಪಡೆ ರವರಲ್ಲಿ ಪ್ರಕರಣ ದಾಖಲಿರುತ್ತದೆ.
26	2024-25	ಹೆಸರಘಟ್ಟ	ಕೊಡಿಗೆಶಿರುಮಠಾಪುರ	145, 146	ಸರ್ಕಾರಿ ಖರಾಬು	-	-	-	-	ಬೆಂಗಳೂರು ಮಹಾನಗರ ಕಾರ್ಯಾಚರಣೆ ಪಡೆ ರವರಲ್ಲಿ ಪ್ರಕರಣ ದಾಖಲಿರುತ್ತದೆ.
27	2024-25	ಹೆಸರಘಟ್ಟ	ಹುರುಳಿಚಳ್ಳನಹಳ್ಳಿ	52/6	ಸರ್ಕಾರಿ ಖರಾಬು	-	-	-	-	ಬೆಂಗಳೂರು ಮಹಾನಗರ ಕಾರ್ಯಾಚರಣೆ ಪಡೆ ರವರಲ್ಲಿ ಪ್ರಕರಣ ದಾಖಲಿರುತ್ತದೆ.
28	2024-25	ಹೆಸರಘಟ್ಟ	ಮಾವಳ್ಳಿಪುರ	38	ರಾಜಕಾಲುವೆ	-	-	-	-	ಆಳತೆಗೆ ಧೂ ದಾಖಲೆಗಳ ನಿರ್ದೇಶಕರಿಗೆ ಪತ್ರ ಬರೆಯಲಾಗಿರುತ್ತದೆ.
29	2024-25	ಹೆಸರಘಟ್ಟ	ಹುರುಳಿಚಳ್ಳನಹಳ್ಳಿ	135, 49/14,15	ರಾಜಕಾಲುವೆ	0	8	0	8	ಮಾನ್ಯ ಲೋಕಾಯುಕ್ತ ಪ್ರಕರಣ ಜಾರಿಯಲ್ಲಿರುತ್ತದೆ.
30	2024-25	ಜಾಲ	ಬೈಯಪ್ಪನಹಳ್ಳಿ	80	ಗೋಮಾಳ			0	1	ಆಳತೆಗೆ ಧೂ ದಾಖಲೆಗಳ ನಿರ್ದೇಶಕರಿಗೆ ಪತ್ರ ಬರೆಯಲಾಗಿರುತ್ತದೆ.
31	2024-25	ಜಾಲ	ಹುಣಸಮಾರನಹಳ್ಳಿ	185	ಸರ್ಕಾರಿ ಕೆರೆ	22	14	0	22	ಸರ್ಕಾರಿ ಕೆರೆ ಬಳಕೆಯಲ್ಲಿರುತ್ತದೆ
32	2024-25	ಜಾಲ	ಬೈಯಪ್ಪನಹಳ್ಳಿ	34, 35, 55/3 ಮತ್ತು ಇತರೆ	ಕಾಲುದಾರಿ	-	-	-	-	ಒಕ್ಕುವರಿ ಕೆರವುಗೊಳಿಸಲಾಗಿದ್ದು, ಕಾಲುದಾರಿ ಬಳಕೆಯಲ್ಲಿರುತ್ತದೆ.
ಒಟ್ಟು								11	5.12	

  
 ಸಹಾಯಕ ಕಾರ್ಯದರ್ಶಿ  
 ಯಲಹಂಕಿ ಕಾಲುವೆ  
 ಯಲಹಂಕಿ

ಅನುಬಂಧ 1

ಮಾನ್ಯ ವಿಧಾನ ಪರಿಷತ್ತಿನ ಸಭಾಂಗಣದ ಪ್ರೀ ಶರವಣ.ಟಿ.ಎ (ವಿಧಾನಸಭೆಯಿಂದ ಬುನಾಯತಿರೂಡುವರು) ರವರ ಚುಕ್ಕೆ ಗುರುತಿನ ವ್ಯಕ್ತಿ ಸಂ. 656

ಕ್ರ.ಸಂ	ಹೋಬಳಿ	ಗ್ರಾಮ	ಸ.ನಂ	ವಿಸ್ತೀರ್ಣ	ಆರಹೆ	ಮೌಲ್ಯ	ಬಳಕೆ ಉದ್ದೇಶ
<b>2021-22</b>							
1	ಸರ್ಜಾಪುರ	ನಕ್ಕುಂದಿ ದೊಮ್ಮೆಸಂದ್ರ	56, 49	0-30	ಕರೆ	60.00	ಸಂರಕ್ಷಿಸಲಾಗಿದೆ
2	ಸರ್ಜಾಪುರ	ಹಲಸಹಳ್ಳಿ ತಿವ್ರಸಂದ್ರ	161	0-05	ಸ.ಕುಂಟೆ	5.00	ಸಂರಕ್ಷಿಸಲಾಗಿದೆ
3	ಬೆಗಟೆ	ಹಿನ್ನೆರೆ	118	0-02	ಗುಂಡು ತೋಪು	6.00	ಸಂರಕ್ಷಿಸಲಾಗಿದೆ
4	ಬೆಗಟೆ	ಹುಲಹಳ್ಳಿ	186	0-03	ಖರಾಬು ಬಂಡೆ	10.00	ಸಂರಕ್ಷಿಸಲಾಗಿದೆ
5	ಕಸಬಾ	ಮರಸೂರು	154/ಎ	0-03	ಸ್ವ.ಶಾಸ	25.00	ಬಳಕೆಯಿರುವುದರ
6	ಬೆಗಟೆ	ಶೀತನಾಯ್ಕನಹಳ್ಳಿ	33	0-08	ಕುಂಟೆ	25.00	ಸಂರಕ್ಷಿಸಲಾಗಿದೆ
7	ಅತ್ತಿಬೆಲೆ	ಕಂಬಳೀಪುರ	17	0-16	ಸ.ಖರಾಬು	60.00	ಸಂರಕ್ಷಿಸಲಾಗಿದೆ
<b>2022-23</b>							
1	ಸರ್ಜಾಪುರ	ನರಿಗಾ	50	0-02	ಸ.ಖರಾಬು	8.00	ಸಂರಕ್ಷಿಸಲಾಗಿದೆ
2	ಕಸಬಾ	ಚಿಕ್ಕನಹಳ್ಳಿ	9	0-06.08	ಸ್ವ.ಶಾಸ	5.00	ಬಳಕೆಯಿರುವುದರ
3	ಸರ್ಜಾಪುರ	ವಿ.ಕಲಹಳ್ಳಿ	7,8 ಮತ್ತು ಇತರ	0-04.12	ರಾಜಕಾಲುವೆ	15.00	
4	ಕಸಬಾ	ಸೋಲೂರು	22	0-02	ಗುಂಡು ತೋಪು	4.00	ಸಂರಕ್ಷಿಸಲಾಗಿದೆ
5	ಅತ್ತಿಬೆಲೆ	ದಾಸನಪುರ	59	0-03	ಸ್ವ.ಶಾಸ	10.00	ಬಳಕೆಯಿರುವುದರ
6	ಕಸಬಾ	ತಿಮ್ಮಸಂದ್ರ	33	0-15	ಸ್ವ.ಶಾಸ	30.00	ಬಳಕೆಯಿರುವುದರ
7	ಸರ್ಜಾಪುರ	ನಕ್ಕುಂದಿ ದೊಮ್ಮೆಸಂದ್ರ	56, 49	0-30	ಕರೆ	60.00	ಸಂರಕ್ಷಿಸಲಾಗಿದೆ
8	ಸರ್ಜಾಪುರ	ಹಲಸಹಳ್ಳಿ ತಿವ್ರಸಂದ್ರ	161	0-05	ಸ.ಕುಂಟೆ	5.00	ಸಂರಕ್ಷಿಸಲಾಗಿದೆ
9	ಬೆಗಟೆ	ಹಿನ್ನೆರೆ	118	0-02	ಗುಂಡು ತೋಪು	6.00	ಸಂರಕ್ಷಿಸಲಾಗಿದೆ
10	ಬೆಗಟೆ	ಹುಲಹಳ್ಳಿ	186	0-03	ಖರಾಬು ಬಂಡೆ	10.00	ಸಂರಕ್ಷಿಸಲಾಗಿದೆ
11	ಕಸಬಾ	ಮರಸೂರು	154/ಎ	0-03	ಸ್ವ.ಶಾಸ	25.00	ಬಳಕೆಯಿರುವುದರ
<b>2023-24</b>							
1	ಅತ್ತಿಬೆಲೆ	ಕಂಬಳೀಪುರ	17	0-16	ದಾರಿ	70.00	ಸಾರ್ವಜನಿಕ ಉಪಯೋಗ
2	ಕಸಬಾ	ಚಿಕ್ಕನಹಳ್ಳಿ	112	0-05	ಬಂಡಿದಾರಿ	32.00	ಸಾರ್ವಜನಿಕ ಉಪಯೋಗ
3	ಕಸಬಾ	ಅನೇಕಲ್ ಗ್ರಾಮಾಂತರ	160	0-27	ತೋಪು	84.00	ಸಂರಕ್ಷಿಸಲಾಗಿದೆ
4	ಕಸಬಾ	ಅನೇಕಲ್ ಗ್ರಾಮಾಂತರ	194	0-15	ತೋಪು	48.00	ಸಂರಕ್ಷಿಸಲಾಗಿದೆ
5	ಕಸಬಾ	ಸೆಲ್ ಮಂಗಲ	17	0-06	ತೋಪು	23.00	ಸಂರಕ್ಷಿಸಲಾಗಿದೆ
6	ಕಸಬಾ	ಸೆಲ್ ಮಂಗಲ	24	0-18	ತೋಪು	53.00	ಸಂರಕ್ಷಿಸಲಾಗಿದೆ

 18.11.2024


ಮಾನ್ಯ ವಿಧಾನ ಪರಿಷತ್ತಿನ ಸದಸ್ಯರಾದ ಶ್ರೀ ಶರವಣ ಟಿ.ಎ (ವಿಧಾನಸಭೆಯಿಂದ ಚುನಾಯಿತರಾದವರು) ರವರ ಚುಕ್ಕೆ ಗುರುತಿನ ಪ್ರಶ್ನೆ ಸಂ. 81  
(656) ರ ಕ್ರ.ಸಂ.(ಇ) ಗೆ ಉತ್ತರ

ಅನುಬಂಧ-1

ಕ್ರ.ಸಂ	ಹೋಬಳಿ	ಗ್ರಾಮ	ಸ.ನಂ	ತರಹೆ	ವಿಸ್ತೀರ್ಣ	ಅಂದಾಜು ಮೌಲ್ಯ ಕೋಟಿಗಳಲ್ಲಿ	ಬಳಕೆ ಉದ್ದೇಶ/ಪರಾ
<b>2021-2022</b>							
1	ಬಿದರಹಳ್ಳಿ	ಹಿರಂಡಹಳ್ಳಿ	95	ಸರ್ಕಾರಿ ಕೆರೆ	2-00	4.00	ಸಂರಕ್ಷಿಸಲಾಗಿರುತ್ತದೆ
2	ಬಿದರಹಳ್ಳಿ	ವೀರೇನಹಳ್ಳಿ	29	ಸರ್ಕಾರಿ ಕೆರೆ	0-09	0.50	ಸಂರಕ್ಷಿಸಲಾಗಿರುತ್ತದೆ
3	ಬಿದರಹಳ್ಳಿ	ಕುರುಡುಸೊಣ್ಣೇನಹಳ್ಳಿ	2	ಸರ್ಕಾರಿ ಕೆರೆ	1-38	4.50	ಸಂರಕ್ಷಿಸಲಾಗಿರುತ್ತದೆ
4	ಬಿದರಹಳ್ಳಿ	ಹಿರಂಡಹಳ್ಳಿ	95	ಕೆರೆ	2-00	4.00	ಸಂರಕ್ಷಿಸಲಾಗಿರುತ್ತದೆ
5	ಬಿದರಹಳ್ಳಿ	ಕಾಟಂನಲ್ಲೂರು	56	ಸರ್ಕಾರಿ ಕೆರೆ	0-02.08	0.50	ಸಂರಕ್ಷಿಸಲಾಗಿರುತ್ತದೆ
6	ಬಿದರಹಳ್ಳಿ	ಬೈಯ್ಯಪ್ಪನಹಳ್ಳಿ	8	ಸರ್ಕಾರಿ ಕೆರೆ	2-00	3.00	ಸಂರಕ್ಷಿಸಲಾಗಿರುತ್ತದೆ
7	ಬಿದರಹಳ್ಳಿ	ಬೊಮ್ಮೇನಹಳ್ಳಿ	15	ಸರ್ಕಾರಿ ಕೆರೆ	1-15	2.50	ಸಂರಕ್ಷಿಸಲಾಗಿರುತ್ತದೆ
8	ಬಿದರಹಳ್ಳಿ	ಬಿದರೆ ಅಗ್ರಹಾರ	40	ಸರ್ಕಾರಿ ಕೆರೆ	1-00	1.00	ಸಂರಕ್ಷಿಸಲಾಗಿರುತ್ತದೆ
9	ಬಿದರಹಳ್ಳಿ	ಮಂಡೂರು	79	ಸರ್ಕಾರಿ ಕೆರೆ	0-01.04	0.30	ಸಂರಕ್ಷಿಸಲಾಗಿರುತ್ತದೆ
10	ವರ್ತೂರು	ಸೂಲಿಕುಂಟೆ	112	ಸರ್ಕಾರಿ ಕೆರೆ	0-22.08	1.00	ಸಂರಕ್ಷಿಸಲಾಗಿರುತ್ತದೆ
11	ಬಿದರಹಳ್ಳಿ	ಬೊಮ್ಮೇನಹಳ್ಳಿ	55	ಕೆರೆ	9-28	18.00	ಸಂರಕ್ಷಿಸಲಾಗಿರುತ್ತದೆ
12	ಬಿದರಹಳ್ಳಿ	ದೊಡ್ಡಗುಬ್ಬಿ	50	ಗುಂಡುತೋಪು	0-02	0.50	ಸಂರಕ್ಷಿಸಲಾಗಿರುತ್ತದೆ
13	ಕೆ.ಆರ್.ಪುರ	ಪಟ್ಟಂದೂರು ಅಗ್ರಹಾರ	85	ಸರ್ಕಾರಿ ಕೆರೆ	0-20	3.50	ಸಂರಕ್ಷಿಸಲಾಗಿರುತ್ತದೆ
14	ವರ್ತೂರು	ಚಿಕ್ಕನಾಯಕನಹಳ್ಳಿ	36	ಸರ್ಕಾರಿ ಬೀಳು	0-09	0.50	ಸಂರಕ್ಷಿಸಲಾಗಿರುತ್ತದೆ
15	ಬಿದರಹಳ್ಳಿ	ಕಣ್ಣೂರು	73	ಸ್ಮಶಾನ	0-05	0.25	ಬಳಕೆಯಲ್ಲಿರುತ್ತದೆ.
16	ಬಿದರಹಳ್ಳಿ	ಚಿಕ್ಕಬನಹಳ್ಳಿ	11	ಕೆರೆ	2-00	2.00	ಸಂರಕ್ಷಿಸಲಾಗಿರುತ್ತದೆ
17	ವರ್ತೂರು	ಹಾಡೋಸಿದ್ವಾಪುರ	14	ಸರ್ಕಾರಿ ಕೆರೆ	0-23	1.00	ಸಂರಕ್ಷಿಸಲಾಗಿರುತ್ತದೆ
18	ಬಿದರಹಳ್ಳಿ	ಬೈಯ್ಯಪ್ಪನಹಳ್ಳಿ	21	ಸರ್ಕಾರಿ ಕೆರೆ ಅಂಗಳ	2-35	4.00	ಸಂರಕ್ಷಿಸಲಾಗಿರುತ್ತದೆ

19	ಬಿದರಹಳ್ಳಿ	ಹಂಚರಹಳ್ಳಿ	4	ಕೆರೆ	0-24	0.50	ಸಂರಕ್ಷಿಸಲಾಗಿರುತ್ತದೆ
20	ಬಿದರಹಳ್ಳಿ	ತಿರುಮೇನಹಳ್ಳಿ	31	ಕುಂಟೆ	4-00	5.00	ಸಂರಕ್ಷಿಸಲಾಗಿರುತ್ತದೆ
21	ವರ್ತೂರು	ವರ್ತೂರು	69	ಸರ್ಕಾರಿ ಬಾವಿ	0-10	0.70	ಸಂರಕ್ಷಿಸಲಾಗಿರುತ್ತದೆ
22	ವರ್ತೂರು	ಹಾಲನಾಯಕನಹಳ್ಳಿ	23	ಸ್ಥಾನ	0-02	0.30	ಬಳಕೆಯಲ್ಲಿರುತ್ತದೆ.
23	ವರ್ತೂರು	ಹಾಲನಾಯಕನಹಳ್ಳಿ	40	ಗೋಮಾಳ	0-08	2.40	ಮಿಲ್ಲಾಇರುತ್ತದೆ.
<b>ಒಟ್ಟು:-</b>					<b>32-14.04</b>	<b>59.95</b>	
<b>2022-23</b>							
1	ಕೆ.ಆರ್.ಪುರ	ಹಗದೂರು	9	ಗೋಮಾಳ	0-20	3.00	ಮಿಲ್ಲಾಇರುತ್ತದೆ.
2	ವರ್ತೂರು	ಗುಂಜೂರು	293/11	ಕುಂಟೆ	0-01	0.15	ಸಂರಕ್ಷಿಸಲಾಗಿರುತ್ತದೆ
3	ಬಿದರಹಳ್ಳಿ	ಗೊರವಿಗರೆ	70	ಸ್ಥಾನ	0-05	0.25	ಬಳಕೆಯಲ್ಲಿರುತ್ತದೆ.
4	ಬಿದರಹಳ್ಳಿ	ಹಿರಂಡಹಳ್ಳಿ	26	ಗುಂಡುತೋಪು	0-07	0.50	ಸಂರಕ್ಷಿಸಲಾಗಿರುತ್ತದೆ
5	ಬಿದರಹಳ್ಳಿ	ಕಾಡ ಅಗ್ರಹಾರ	54	ಕೆರೆ	4-28	7.00	ಸಂರಕ್ಷಿಸಲಾಗಿರುತ್ತದೆ
6	ಬಿದರಹಳ್ಳಿ	ಲಘುಮೇನಹಳ್ಳಿ	26	ಸ್ಥಾನ	0-01	0.20	ಬಳಕೆಯಲ್ಲಿರುತ್ತದೆ.
7	ಕೆ.ಆರ್.ಪುರ	ಹಗದೂರು	157/1	ಸ್ಥಾನ	0-05	0.75	ಬಳಕೆಯಲ್ಲಿರುತ್ತದೆ.
8	ಕೆ.ಆರ್.ಪುರ	ಹಗದೂರು	157/2	ಸ್ಥಾನ		0.00	ಬಳಕೆಯಲ್ಲಿರುತ್ತದೆ.
9	ಬಿದರಹಳ್ಳಿ	ಬಿದರಹಳ್ಳಿ	193	ಗೋಮಾಳ (ರಾಜಕಾಲುವೆ)	0-25	0.60	ಕಾಲುವೆ ಸ್ವರೂಪದಲ್ಲಿರುತ್ತದೆ
10	ಬಿದರಹಳ್ಳಿ	ಖಾಜಿಸೋಣ್ಣೇನಹಳ್ಳಿ	63 62 61 33 32 30 18	ರಾಜಕಾಲುವೆ	0-38	1.20	ಕಾಲುವೆ ಸ್ವರೂಪದಲ್ಲಿರುತ್ತದೆ
11	ಕೆ.ಆರ್.ಪುರ	ಪಟ್ಟಂದೂರು ಅಗ್ರಹಾರ	107	ಗೋಮಾಳ	0-10	1.50	ಮಿಲ್ಲಾಇರುತ್ತದೆ.
12	ಬಿದರಹಳ್ಳಿ	ಬಿಳಿಶಿವಾಲೆ	96	ಧರ್ಮದ ತೋಪು	0-10	0.75	ಸಂರಕ್ಷಿಸಲಾಗಿರುತ್ತದೆ

13	ವರ್ತುರು	ದೇವರಬೀಸನಹಳ್ಳಿ	48	ಗುಂಡುತೋಪು	0-12	1.00	ಸಂರಕ್ಷಿಸಲಾಗಿರುತ್ತದೆ
ಒಟ್ಟು:-					8-02	16.90	
<b>2023-2024</b>							
1	ಬಿದರಹಳ್ಳಿ	ಮಾರಗೊಂಡನಹಳ್ಳಿ	92	ಸರ್ಕಾರಿ ಕುಂಟೆ	0-03	0.50	ಸಂರಕ್ಷಿಸಲಾಗಿರುತ್ತದೆ
2	ಕೆ.ಆರ್.ಪುರ	ಹಗದೂರು	135	ಸರ್ಕಾರಿ ಹುಲ್ಲುಬನ್ನಿ	0-04	0.60	ಸಂರಕ್ಷಿಸಲಾಗಿರುತ್ತದೆ
3	ವರ್ತುರು	ಕೊಡತಿ	81	ಬಿ' ಖರಾಬ್ (ಕುಂಟೆ)	0-05	0.30	ಸಂರಕ್ಷಿಸಲಾಗಿರುತ್ತದೆ
4	ವರ್ತುರು	ದೊಡ್ಡಕನ್ನಲ್ಲಿ	19/18	"ಬಿ" ಖರಾಬು	0-30	4.00	ಸಂರಕ್ಷಿಸಲಾಗಿರುತ್ತದೆ
5	ವರ್ತುರು	ಕಗ್ಗದಾಸಪುರ	31	ಸರ್ಕಾರಿ ಖರಾಬು	0-10	1.50	ಸಂರಕ್ಷಿಸಲಾಗಿರುತ್ತದೆ
6	ಬಿದರಹಳ್ಳಿ	ಮಂಡೂರು	131	ಸರ್ಕಾರಿ ಕುಂಟೆ	0-04.08	0.70	ಸಂರಕ್ಷಿಸಲಾಗಿರುತ್ತದೆ
7	ಬಿದರಹಳ್ಳಿ	ಕುರುಡುಸೊಣ್ಣಿನಹಳ್ಳಿ	2	ಕೆರೆ	0-21	1.00	ಸಂರಕ್ಷಿಸಲಾಗಿರುತ್ತದೆ
8	ಬಿದರಹಳ್ಳಿ	ಕನ್ನಮಂಗಲ	42	ಕುಂಟೆ	0-24	1.00	ಸಂರಕ್ಷಿಸಲಾಗಿರುತ್ತದೆ
9	ಬಿದರಹಳ್ಳಿ	ರಾಂಪುರ	71	ಗೋಮಾಳ	0-20	0.70	ಸಂರಕ್ಷಿಸಲಾಗಿರುತ್ತದೆ
10	ಬಿದರಹಳ್ಳಿ	ಚಿಕ್ಕಗುಬ್ಬಿ	5	ಗುಂಡುತೋಪು	0-28	1.00	ಸಂರಕ್ಷಿಸಲಾಗಿರುತ್ತದೆ
11	ಬಿದರಹಳ್ಳಿ	ಕಣ್ಣೂರು	47	ಗುಂಡುತೋಪು	0-34	1.30	ಸಂರಕ್ಷಿಸಲಾಗಿರುತ್ತದೆ
12	ವರ್ತುರು	ಭೋಗನಹಳ್ಳಿ	33	ಸರ್ಕಾರಿ ಜಾಗ.	0-20	1.50	ಸಂರಕ್ಷಿಸಲಾಗಿರುತ್ತದೆ
13	ಕೆ.ಆರ್.ಪುರ	ಹಗದೂರು	15	ಗೋಮಾಳ	0-12	1.70	ಸ್ಮಶಾನಕ್ಕೆ ಪ್ರಸ್ತಾವನೆ ಸಲ್ಲಿಸಿದೆ
14	ಬಿದರಹಳ್ಳಿ	ಕಣ್ಣೂರು	50	ಗೋಮಾಳ	10-00	20.00	ಸರ್ಕಾರದ ವಶಕ್ಕೆ ಪಡೆಯಲಾಗಿ ಮಾನ್ಯ ನ್ಯಾಯಾಲಯದಲ್ಲಿ ಪ್ರಕರಣ ದಾಖಲಾಗಿರುತ್ತದೆ.
15	ಬಿದರಹಳ್ಳಿ	ತಿರುಮೇನಹಳ್ಳಿ	8	ಗೋಮಾಳ	0-08	0.30	ಮಿಲ್ಲಾಇರುತ್ತದೆ.
16	ವರ್ತುರು	ದೊಡ್ಡೇನಕ್ಕುಂದಿ ಕಗ್ಗದಾಸಪುರ	200 25	ಕೆರೆ ಅಂಗಳ	2-06	14.00	ಸಂರಕ್ಷಿಸಲಾಗಿರುತ್ತದೆ
ಒಟ್ಟು:-					17-29.08	50.10	

  
 ಸಹಶೀಲ್ಕಾರ್  
 ಬೆಂಗಳೂರು ಮೂವರ್ ಕಾಲೂ.ಕಾ  
 ಕೆ.ಆರ್. ಪುರ