



**ಕರ್ನಾಟಕ ವಿಧಾನ ಪರಿಷತ್ತು**

ಚುಕ್ಕೆ ಗುರುತಿನ ಪ್ರಶ್ನೆ ಸಂಖ್ಯೆ	534
ಸದಸ್ಯರ ಹೆಸರು	ಡಾ   ಧನಂಜಯ ಸರ್ಜಿ (ಪದವೀಧರರ ಕ್ಷೇತ್ರ)
ಉತ್ತರಿಸಬೇಕಾದ ದಿನಾಂಕ	11.03.2025
ಉತ್ತರಿಸುವ ಸಚಿವರು	ಗಣಿ ಮತ್ತು ಭೂವಿಜ್ಞಾನ ಹಾಗೂ ತೋಟಗಾರಿಕೆ ಸಚಿವರು.

ಕ್ರ. ಸಂ.	ಪ್ರಶ್ನೆ	ಉತ್ತರ																
ಅ)	ರಾಜ್ಯದಲ್ಲಿ ಮರಳು ಗಣಿಗಾರಿಕೆಯಿಂದ ಬರುತ್ತಿರುವ ತೆರಿಗೆ ಹಣ ಎಷ್ಟು;	<p>2022-23ನೇ ಸಾಲಿನಿಂದ 2024-25ನೇ ಸಾಲಿನ ಜನವರಿ ಅಂತ್ಯದವರೆಗೆ ರಾಜ್ಯದಲ್ಲಿ ಮರಳು ಗಣಿಗಾರಿಕೆಯಿಂದ ವರ್ಷವಾರು ಸಂಗ್ರಹಿಸಲಾಗಿರುವ ರಾಜಧನ, ಹೆಚ್ಚುವರಿ ನಿಯತಕಾಲಿಕ ಮೊತ್ತ, ಹೆಚ್ಚುವರಿ ಮೊತ್ತ, ಮರಳು ಮಾರಾಟ ಮತ್ತು ಡಿಎಂಎಫ್ ಮೊತ್ತದ ವಿವರಗಳು ಈ ಕೆಳಕಂಡಂತಿವೆ:</p> <table border="1"> <thead> <tr> <th>ವರ್ಷ</th> <th>ಮರಳಿನ ಪ್ರಮಾಣ (ಮೆಟ್ರಿಕ್ ಟನ್ ಗಳಲ್ಲಿ)</th> <th>ಸಂಗ್ರಹಿಸಲಾದ ರಾಜಧನ ಹಾಗೂ ಇತರೆ ಮೊತ್ತಗಳು (₹ ಲಕ್ಷಗಳಲ್ಲಿ)</th> <th>ಸಂಗ್ರಹಿಸಲಾದ ಡಿಎಂಎಫ್ ಮೊತ್ತ (₹ ಲಕ್ಷಗಳಲ್ಲಿ)</th> </tr> </thead> <tbody> <tr> <td>2022-23</td> <td>3040621</td> <td>8445.59</td> <td>243.44</td> </tr> <tr> <td>2023-24</td> <td>3091720</td> <td>5944.22</td> <td>235.68</td> </tr> <tr> <td>2024-25 (20.02.2025 ರ ಅಂತ್ಯಕ್ಕೆ)</td> <td>2410236</td> <td>3568.45</td> <td>198.85</td> </tr> </tbody> </table>	ವರ್ಷ	ಮರಳಿನ ಪ್ರಮಾಣ (ಮೆಟ್ರಿಕ್ ಟನ್ ಗಳಲ್ಲಿ)	ಸಂಗ್ರಹಿಸಲಾದ ರಾಜಧನ ಹಾಗೂ ಇತರೆ ಮೊತ್ತಗಳು (₹ ಲಕ್ಷಗಳಲ್ಲಿ)	ಸಂಗ್ರಹಿಸಲಾದ ಡಿಎಂಎಫ್ ಮೊತ್ತ (₹ ಲಕ್ಷಗಳಲ್ಲಿ)	2022-23	3040621	8445.59	243.44	2023-24	3091720	5944.22	235.68	2024-25 (20.02.2025 ರ ಅಂತ್ಯಕ್ಕೆ)	2410236	3568.45	198.85
ವರ್ಷ	ಮರಳಿನ ಪ್ರಮಾಣ (ಮೆಟ್ರಿಕ್ ಟನ್ ಗಳಲ್ಲಿ)	ಸಂಗ್ರಹಿಸಲಾದ ರಾಜಧನ ಹಾಗೂ ಇತರೆ ಮೊತ್ತಗಳು (₹ ಲಕ್ಷಗಳಲ್ಲಿ)	ಸಂಗ್ರಹಿಸಲಾದ ಡಿಎಂಎಫ್ ಮೊತ್ತ (₹ ಲಕ್ಷಗಳಲ್ಲಿ)															
2022-23	3040621	8445.59	243.44															
2023-24	3091720	5944.22	235.68															
2024-25 (20.02.2025 ರ ಅಂತ್ಯಕ್ಕೆ)	2410236	3568.45	198.85															
ಆ)	ಹೊಸ ಮರಳು ಗಣಿಗಾರಿಕೆ ನೀತಿ ಅನ್ವಯ ಎಷ್ಟು ಮರಳು ಗಣಿಗಾರಿಕೆ ಬ್ಲಾಕ್ ಗಳನ್ನು ಗುರುತಿಸಲಾಗಿದೆ; (ತಾಲ್ಲೂಕುವಾರು ವಿವರ ನೀಡುವುದು)	<ul style="list-style-type: none"> <li>ಕರ್ನಾಟಕ ಉಪಖನಿಜ ರಿಯಾಯಿತಿ (ತಿದ್ದುಪಡಿ) ನಿಯಮಗಳು, 2023 ರ ನಿಯಮ 31-U ರಂತೆ IV, V ಮತ್ತು ಉನ್ನತ ಶ್ರೇಣಿಯ ಹಳ್ಳ / ನದಿಗಳ ಪಾತ್ರಗಳಲ್ಲಿ ಲಭ್ಯವಿರುವ ಮರಳು ಬ್ಲಾಕ್ ಗಳನ್ನು ಇ-ಟೆಂಡರ್ ಮೂಲಕ ಮರಳು ವಿಲೇವಾರಿಗೆ ಅವಕಾಶ ಕಲ್ಪಿಸಲಾಗಿರುತ್ತದೆ.</li> <li>ಅದರಂತೆ ದಿನಾಂಕ 03.12.2024 ರಂದು ಮಾರ್ಗಸೂಚಿಗಳು ಹಾಗೂ ಮಾದರಿ ಟೆಂಡರ್ ಡಾಕ್ಯೂಮೆಂಟ್ ನ್ನು ಹೊರಡಿಸಲಾಗಿರುತ್ತದೆ.</li> <li>ಸದರಿ ಮಾರ್ಗಸೂಚಿಗಳು ಹಾಗೂ ಮಾದರಿ ಟೆಂಡರ್ ಡಾಕ್ಯೂಮೆಂಟ್ ನಂತೆ ರಾಜ್ಯದಲ್ಲಿ ಒಟ್ಟು 260 ಮರಳು ಬ್ಲಾಕ್ ಗಳನ್ನು ಗುರುತಿಸಲಾಗಿದೆ.</li> </ul> <p>ತಾಲ್ಲೂಕುವಾರು ವಿವರಗಳನ್ನು <b>ಅನುಬಂಧ-1 ರಲ್ಲಿ</b> ನೀಡಲಾಗಿದೆ.</p>																
ಇ)	ರಾಜ್ಯದಲ್ಲಿ ನಡೆಯುತ್ತಿರುವ ಅಕ್ರಮ ಗಣಿಗಾರಿಕೆ ಬಗ್ಗೆ ಸರ್ಕಾರದ ಗಮನಕ್ಕೆ ಬಂದಿದೆಯೇ; ಕಳೆದ	<p>ಬಂದಿರುತ್ತದೆ.</p> <ul style="list-style-type: none"> <li>ರಾಜ್ಯದಲ್ಲಿ ಉಪಖನಿಜದ ಅಕ್ರಮ ಗಣಿಗಾರಿಕೆಗೆ ಸಂಬಂಧಿಸಿದಂತೆ, ಗಣಿ ಮತ್ತು ಖನಿಜ (ಅಭಿವೃದ್ಧಿ ಮತ್ತು ನಿಯಂತ್ರಣ) ಕಾಯ್ದೆ, 1957 ಮತ್ತು ಕರ್ನಾಟಕ ಉಪ ಖನಿಜ ರಿಯಾಯಿತಿ ನಿಯಮಗಳು, 1994 ರಂತೆ ಮೊಕದ್ದಮೆಗಳನ್ನು -</li> </ul>																

	<p>-05 ವರ್ಷಗಳಿಂದ ಅಕ್ರಮ ಗಣಿಗಾರಿಕೆಯಿಂದಾಗಿ ರಾಜ್ಯ ಸರ್ಕಾರಕ್ಕೆ ಆಗುತ್ತಿರುವ ತೆರಿಗೆ ನಷ್ಟ ಎಷ್ಟು: (ವರ್ಷವಾರು ವಿವರ ನೀಡುವುದು).</p>	<p>-ದಾಖಲಿಸಲಾಗಿರುತ್ತದೆ ಹಾಗೂ ದಂಡವನ್ನು ವಿಧಿಸಿ ಸಂಗ್ರಹಿಸಲಾಗಿರುತ್ತದೆ.</p> <ul style="list-style-type: none"> <li>• ಅದರಂತೆ, ಕಳೆದ 05 ವರ್ಷಗಳಲ್ಲಿ ಉಪಖನಿಜದ ಅಕ್ರಮ ಗಣಿಗಾರಿಕೆ ಚಟುವಟಿಕೆಗಳಡಿ ಸಂಗ್ರಹಿಸಲಾದ ದಂಡ ಮತ್ತು ದಾಖಲಿಸಲಾದ ಮೊಕದ್ದಮೆಗಳ ವಿವರಗಳನ್ನು <b>ಅನುಬಂಧ-02 ರಲ್ಲಿ</b> ನೀಡಲಾಗಿದೆ.</li> </ul>
<p>ಈ)</p>	<p>ದಿನಾಂಕ 01.01.2020 ರಿಂದ 31.01.2025 ರ ವರೆಗೆ ರಾಜ್ಯದಲ್ಲಿ ಅಕ್ರಮ ಮರಳು ಗಣಿಗಾರಿಕೆ ವಿರುದ್ಧ ಎಷ್ಟು ಪ್ರಕರಣಗಳು ದಾಖಲಾಗಿದೆ: ಎಷ್ಟು ದಂಡ ವಿಧಿಸಲಾಗಿದೆ (ಜಿಲ್ಲಾವಾರು ಮಾಹಿತಿ ನೀಡುವುದು)</p>	<p>ದಿನಾಂಕ 01.04.2019 ರಿಂದ 31.01.2025 ರವರೆಗೆ ಅನಧಿಕೃತ ಮರಳು ಗಣಿಗಾರಿಕೆ ಚಟುವಟಿಕೆಗಳ ವಿರುದ್ಧ ದಾಖಲಿಸಿರುವ ಮೊಕದ್ದಮೆಗಳು ಹಾಗೂ ಸಂಗ್ರಹಿಸಲಾದ ಜಿಲ್ಲಾವಾರು ದಂಡದ ಮೊತ್ತದ ವಿವರಗಳನ್ನು <b>ಅನುಬಂಧ- 03 ರಲ್ಲಿ</b> ನೀಡಲಾಗಿದೆ.</p>
<p>ಉ)</p>	<p>ಅಕ್ರಮ ಗಣಿಗಾರಿಕೆ ತಡೆಯುವ ನಿಟ್ಟಿನಲ್ಲಿ ಸರ್ಕಾರ ತೆಗೆದುಕೊಂಡಿರುವ ಕ್ರಮಗಳೇನು:</p>	<ul style="list-style-type: none"> <li>• ರಾಜ್ಯದಲ್ಲಿ ಅನಧಿಕೃತ ಮರಳು ಹಾಗೂ ಇತರೆ ಉಪಖನಿಜಗಳ ಗಣಿಗಾರಿಕೆಯನ್ನು ನಿಯಂತ್ರಿಸಲು ಜಿಲ್ಲಾಧಿಕಾರಿಗಳ ಅಧ್ಯಕ್ಷತೆಯಲ್ಲಿ ಜಿಲ್ಲಾ ಟಾಸ್ಕಫೋರ್ಸ್ (ಗಣಿ) ಸಮಿತಿ / ಮರಳು ಸಮಿತಿಯನ್ನು ರಚಿಸಲಾಗಿರುತ್ತದೆ.</li> <li>• ಮೇಲ್ಕಂಡ ಸಮಿತಿಯಲ್ಲಿ ಕಂದಾಯ, ಪೊಲೀಸ್, ಅರಣ್ಯ, ಗಣಿ ಮತ್ತು ಭೂವಿಜ್ಞಾನ, ಪ್ರಾದೇಶಿಕ ಸಾರಿಗೆ ಇಲಾಖೆ ಹಾಗೂ ಇತರೆ ಇಲಾಖೆಗಳನ್ನೊಳಗೊಂಡ ಅಧಿಕಾರಿಗಳು ಸದಸ್ಯರುಗಳಾಗಿರುತ್ತಾರೆ.</li> <li>• ಸದರಿ ಇಲಾಖೆಗಳ ಅಧಿಕಾರಿಗಳಿಗೆ ಅನಧಿಕೃತ ಉಪ ಖನಿಜಗಳ ಗಣಿಗಾರಿಕೆ ಚಟುವಟಿಕೆಗಳನ್ನು ನಿಯಂತ್ರಿಸಲು ಗಣಿ ಮತ್ತು ಖನಿಜ (ಅಭಿವೃದ್ಧಿ ಮತ್ತು ನಿಯಂತ್ರಣ) ಕಾಯ್ದೆ, 1957ರ ಕಲಂ 21 ಮತ್ತು 22ರಡಿ ಮತ್ತು ಕರ್ನಾಟಕ ಉಪಖನಿಜ ರಿಯಾಯಿತಿ ನಿಯಮಗಳು, 1994 ರ ನಿಯಮ 43 ಮತ್ತು 46 ರಂತೆ ಅನಧಿಕೃತ ಗಣಿಗಾರಿಕೆ ನಿಯಮ 31-R (12) ರಡಿ ಸಂಬಂಧಪಟ್ಟ ಪೊಲೀಸ್ ಠಾಣೆಗಳಲ್ಲಿ ಹಾಗೂ ನ್ಯಾಯಾಲಯಗಳಲ್ಲಿ ಮೊಕದ್ದಮೆ ದಾಖಲಿಸಲು ಅಧಿಕಾರ ಪ್ರತ್ಯಾಯೋಜಿಸಲಾಗಿರುತ್ತದೆ.</li> <li>• ಅದರಂತೆ, ಆಯಾ ಜಿಲ್ಲಾ ವ್ಯಾಪ್ತಿಯಲ್ಲಿ ತನಿಖಾ ಠಾಣೆ ಹಾಗೂ ಚಾಲಿತದಳ ತಂಡವನ್ನು ರಚಿಸಿಕೊಂಡು ಅನಧಿಕೃತ ಉಪಖನಿಜಗಳ ಗಣಿಗಾರಿಕೆ / ಸಾಗಾಣಿಕೆ ಚಟುವಟಿಕೆಗಳನ್ನು ನಿಯಂತ್ರಿಸಲು ಕ್ರಮ ವಹಿಸಲಾಗುತ್ತಿದೆ.</li> <li>• ಮರಳು ಹಾಗೂ ಇತರೆ ಉಪಖನಿಜ ಸಾಗಾಣಿಕೆ ವಾಹನಗಳ ಚಲನವಲನಗಳ ಮೇಲೆ ನಿಗಾವಹಿಸಲು ಕೇಂದ್ರೀಕೃತ One state One GPS ವ್ಯವಸ್ಥೆಯನ್ನು ಜಾರಿಗೊಳಿಸಲಾಗಿರುತ್ತದೆ.</li> </ul>

		<ul style="list-style-type: none"> <li>• ಅನಧಿಕೃತ ಮರಳು ಹಾಗೂ ಇತರ ಉಪಖನಿಜಗಳ ಗಣಿಗಾರಿಕೆ / ಸಾಗಾಣಿಕೆ ಚಟುವಟಿಕೆಗಳನ್ನು ಪರಿಣಾಮಕಾರಿಯಾಗಿ ತಡೆಗಟ್ಟಲು "ಖನಿಜ ಸಂರಕ್ಷಣಾ ಪಡೆ" ಯನ್ನು ಸ್ಥಾಪಿಸಲು ಕ್ರಮ ವಹಿಸಲಾಗುತ್ತಿದೆ.</li> <li>• ಅದರಂತೆ, ರಾಜ್ಯದಲ್ಲಿ ಅನಧಿಕೃತ ಉಪಖನಿಜಗಳ ಗಣಿಗಾರಿಕೆ ತಡೆಗಟ್ಟಲು ಕ್ರಮ ವಹಿಸಲಾಗಿರುತ್ತದೆ.</li> </ul>
ಊ)	ರಾಜ್ಯದಲ್ಲಿ ಪ್ರತಿ ಟನ್ ಮರಳಿಗೆ ಸರ್ಕಾರ ಪ್ರಸ್ತುತ ನಿಗದಿ ಪಡಿಸಿರುವ ದರವೆಷ್ಟು:	<ul style="list-style-type: none"> <li>• ಸರ್ಕಾರದ ಆದೇಶ ಸಂಖ್ಯೆ ಸಿಐ 344 ಎಂಎಂಎನ್ 2019 (ಭಾಗ-2), ದಿನಾಂಕ 10.07.2020 ರಂತೆ, I, II ಮತ್ತು III ನೇ ಶ್ರೇಣಿಯ ಹಳ್ಳಗಳ ಪಾತ್ರಗಳಲ್ಲಿ ಗ್ರಾಮ ಪಂಚಾಯಿತಿ ವತಿಯಿಂದ ವಿಲೇವಾರಿ ಮಾಡುವ ಪ್ರತಿ ಮೆಟ್ರಿಕ್ ಟನ್ ಮರಳಿಗೆ ₹300/-ಗಳ ಮಾರಾಟ ದರ ನಿಗದಿ ಪಡಿಸಲಾಗಿರುತ್ತದೆ.</li> <li>• ಸರ್ಕಾರದ ಆದೇಶ ಸಂಖ್ಯೆ ಸಿಐ-ಎಂಎಂಎನ್/115/2024, ದಿನಾಂಕ 03.12.2024 ರಂತೆ, IV, V ಮತ್ತು ಉನ್ನತ ಶ್ರೇಣಿಗಳ ಹೊಳೆ/ ನದಿಗಳಲ್ಲಿ ಹಾಗೂ ಅಣೆಕಟ್ಟು ಜಲಾಶಯ ಮತ್ತು ಅಣೆಕಟ್ಟಿನ ಹಿನ್ನೀರಿನ ನದಿ ಪಾತ್ರಗಳಲ್ಲಿ ಮರಳು ಗಣಿಗಾರಿಕೆ ನಡೆಸಿ, ಸಾರ್ವಜನಿಕರಿಗೆ ಮತ್ತು ಸರ್ಕಾರಿ ಕಾಮಗಾರಿಗಳಿಗೆ ಪೂರೈಸುವ ಮರಳಿಗೆ ಮತ್ತು ನದಿಪಾತ್ರದಲ್ಲಿ ಗುರುತಿಸುವ ಮರಳು ಬ್ಲಾಕ್ ಗಳನ್ನು ಟೆಂಡರ್ ಮೂಲಕ ಗುತ್ತಿಗೆ ಪಡೆದು ಮರಳು ಬ್ಲಾಕ್ ಗಳಿಂದ ಸಾರ್ವಜನಿಕರಿಗೆ ಮತ್ತು ಸರ್ಕಾರಿ ಕಾಮಗಾರಿಗಳಿಗೆ ಪೂರೈಸುವ ಮರಳಿನ ಮಾರಾಟ ದರವನ್ನು ₹850/- ಗಳಿಗೆ ನಿಗದಿಪಡಿಸಲಾಗಿರುತ್ತದೆ.</li> </ul>
ಋ)	ಸರ್ಕಾರ ನಿಗದಿ ಪಡಿಸಿರುವ ದರಕ್ಕೂ ಗ್ರಾಹಕರಿಗೆ ಮಾರುಕಟ್ಟೆಯಲ್ಲಿ ಸಿಗುತ್ತಿರುವ ಮರಳಿನ ದರಕ್ಕೂ ಬಹಳ ವ್ಯತ್ಯಾಸವಿದ್ದು, ಇದರಿಂದ ಗ್ರಾಹಕರಿಗೆ ತೊಂದರೆ ಆಗುತ್ತಿರುವುದು ಸರ್ಕಾರದ ಗಮನಕ್ಕೆ ಬಂದಿದೆಯೇ: ಬಂದಿದ್ದಲ್ಲಿ, ಸರ್ಕಾರ ಕೈಗೊಂಡಿರುವ ಕ್ರಮಗಳೇನು?	<p>ಬಂದಿರುತ್ತದೆ.</p> <p>ಸರ್ಕಾರದಿಂದ ಮರಳಿನ ಸ್ವಾಕ್ ಯಾರ್ಡ್ ದರವನ್ನು ನಿಗದಿ ಪಡಿಸಲಾಗಿರುತ್ತದೆ. ಗ್ರಾಹಕರಿಗೆ ಸ್ವಾಕ್ ಯಾರ್ಡ್ ನಿಂದ ಗಮ್ಯ ಸ್ಥಳಕ್ಕೆ ತಲುಪುವ ಸಾಗಾಣಿಕೆ ವೆಚ್ಚವು ತಗುಲುವುದರಿಂದ ಸರ್ಕಾರದಿಂದ ನಿಗದಿಪಡಿಸಿರುವ ದರಕ್ಕೂ ಮತ್ತು ಮಾರುಕಟ್ಟೆಯಲ್ಲಿ ಸಿಗುತ್ತಿರುವ ದರಕ್ಕೂ ವ್ಯತ್ಯಾಸವಿರುತ್ತದೆ.</p>

ಸಂಖ್ಯೆ ಸಿಐ -ಎಂಎಂಎನ್/64/2025



(ಎಸ್.ಎಸ್.ಮಲ್ಲಿಕಾರ್ಜುನ)

ಗಣಿ ಮತ್ತು ಭೂವಿಜ್ಞಾನ ಹಾಗೂ  
ತೋಟಗಾರಿಕೆ ಸಚಿವರು.

IV, V ಮತ್ತು ಉನ್ನತ ಶ್ರೇಣಿಯ ಹಳ್ಳಿ / ನದಿ ಪಾತ್ರಗಳಲ್ಲಿ ಟೆಂಡರ್ ಮೂಲಕ ವಿಲೇವಾರಿಗೊಳಿಸಲು ಗುರುತಿಸಲಾಗಿರುವ ಮರಳು ಬ್ಯಾಂಕ್ ಗಳ ವಿವರಗಳು.

ಕ್ರ.ಸಂ.	ಕ್ರ.ಸಂ.	ಜಿಲ್ಲೆ	ತಾಲೂಕು	ಗ್ರಾಮ	ಮರಳು ಬ್ಯಾಂಕ್ ಸಂಖ್ಯೆ ಮತ್ತು ಹೆಸರು	ಮರಳು ಬ್ಯಾಂಕ್ ಗಳ ಪಕ್ಕದ / ಎದುರುಗಡೆ ಸ.ನಂ ಗಳು	ವಿಸ್ತೀರ್ಣ (ಎಕರೆಗಳಲ್ಲಿ)
1	1	ದಾವಣಗೆರೆ	ನೈಋತ್ಯ	ಮಳಲಿ	1	2, 12, 13 & 14	12.20
	2			ತಗ್ಗಿಹಳ್ಳಿ	1	01, 02, 03, 04, 05, 06 & 07	12.20
	3			ಮರಿಗೊಂಡನಹಳ್ಳಿ	1	07, 08, 09, 10, 11, 12, 13, 14, 15 & 16.	12.20
	4			ಗೋವಿನಕೋಟೆ	1	103 & 104	12.20
	5			ಕೋಟೆಹಾಳ	1	12, 14, 15, 16, 17, 19, 20, 21, 22 & 25	12.20
	6		ಹೊನ್ನಾಳಿ	ಬಾಗೇವಾಡಿ	1	29-36	15.00
	7			ಬುಕ್ಕಾಪುರ	1	13, 14, 16, 17, 18, 20, 21, 24, 25 & 27-33.	15.00
	8			ಬುಕ್ಕಾಪುರ	2	32-37 & 39-42.	15.00
	9			ರಾಂಪುರ	1	12, 17, 21, 22, 23, 26, 27, 31, 32, 38, 39 & 40	15.00
	10			ಹಿರೇಬಾಸೂರು	1	28 & 1-6	15.00
	11			ಬೀರಗೊಂಡನಹಳ್ಳಿ	1	42, 43, 40, 39, 38, 37, 44 & 45	15.00
	12			ಬೀರಗೊಂಡನಹಳ್ಳಿ	2	2-4	15.00
	13			ಚಿಕ್ಕಬಾಗೂರು	1	60 63	15.00
	14			ಬಿದಿರುಗಡ್ಡೆ	1	19-24	24.00
	15			ಬೇಲಿಮಲ್ಲೂರು	1	144-156 & 163-164	12.20
	16		ಹರಿಹರ	ಗೋವಿನಹಾಳು	1	41, 42, 43, 44, 45, 46, 47, 48, 49, 51, 57, & 58	12.20
	17			ಮಳಲಹಳ್ಳಿ	1	15	12.20
	18			ಮಳಲಹಳ್ಳಿ	2	13	12.20
	19			ಎಳೆಯೋಳಿ	1	66 & 68	12.20
	20			ಧೂಳಿಹೋಳಿ	1	87, 88, 89, 90, 91, 94, 95 & 20	12.20
	21			ಬಿಳಸನೂರು	1	50, 51, 57, 58 & 63	12.20
	22			ಗುತ್ತೂರು	1	21, 23, 24, 25 & 26	12.20
	23			ಚಿಕ್ಕಬಿದರ	1	77, 78, 79, 80, 81, 82, 83, 84, 85, 86, 87, 2, 3, 4 & 5.	12.20
	24			ಚಿಕ್ಕಬಿದರ	2	4, 5, 6, 7, 8, 9 & 10.	12.20
ಒಟ್ಟು-24							327.00

CI-MMN-64-2025

ಕ್ರ.ಸಂ.	ಕ್ರ.ಸಂ.	ಜಿಲ್ಲೆ	ತಾಲೂಕು	ಗ್ರಾಮ	ಮರಳು ಬ್ಯಾಂಕ್ ಸಂಖ್ಯೆ ಮತ್ತು ಹೆಸರು	ಮರಳು ಬ್ಯಾಂಕ್ ಗಳ ಪಕ್ಕದ /ಎದುರುಗಡೆ ಸ.ನಂ ಗಳು	ವಿಸ್ತೀರ್ಣ (ಎಕರೆಗಳಲ್ಲಿ)
2	1	ಶಿವಮೊಗ್ಗ	ತೀರ್ಥಹಳ್ಳಿ	ಮುಂಡುವಳ್ಳಿ	ಮುಂಡುವಳ್ಳಿ ಬ್ಲಾಕ್ 01	146	12.20
	2			ಬಗ್ಗೋಡಿಗೆ	ಬಗ್ಗೋಡಿಗೆ ಬ್ಲಾಕ್ 01	28	12.20
	3			ಬಗ್ಗೋಡಿಗೆ	ಬಗ್ಗೋಡಿಗೆ ಬ್ಲಾಕ್ 02	28, 01, 02	12.20
	4			ಬಗ್ಗೋಡಿಗೆ	ಬಗ್ಗೋಡಿಗೆ ಬ್ಲಾಕ್ 03	28, 02	12.20
	5			ಬೇಗುವಳ್ಳಿ	ಬೇಗುವಳ್ಳಿ ಬ್ಲಾಕ್ 01	113, 114, 118, 119, 120, 123	12.20
	6			ಬೇಗುವಳ್ಳಿ	ಬೇಗುವಳ್ಳಿ ಬ್ಲಾಕ್ 03	159, & ಅರಣ್ಯ	12.20
	7			ತೂದೂರು	ತೂದೂರು ಬ್ಲಾಕ್ 01	15	12.20
	8			ತೂದೂರು	ತೂದೂರು ಬ್ಲಾಕ್ 03	98, 99	12.20
	9			ಮಳಲೂರು	ಮಳಲೂರು ಬ್ಲಾಕ್ 01	ಮಳಲೂರು ಸ.ನಂ. 74 & ಕುಂದ ಗ್ರಾಮದ ಸ.ನಂ. 15, 21 & 22	12.20
	10			ಮಳಲೂರು	ಮಳಲೂರು ಬ್ಲಾಕ್ 02	ಮಳಲೂರು ಸ.ನಂ. 234 & ಕುಂದ ಗ್ರಾಮದ ಸ.ನಂ. 24, 57, 19	12.20
	11			ಅರೆಹಳ್ಳಿ	ಅರೆಹಳ್ಳಿ ಬ್ಲಾಕ್	261	15.36
	12			ನಂಬಳ	ನಂಬಳ ಬ್ಲಾಕ್	89, 95	12.20
	13			ದಬ್ಬಣಗದ್ದೆ	ದಬ್ಬಣಗದ್ದೆ ಬ್ಲಾಕ್ 01	17	12.20
	14			ದಬ್ಬಣಗದ್ದೆ	ದಬ್ಬಣಗದ್ದೆ ಬ್ಲಾಕ್ 03	04, 17	12.20
	15			ದಬ್ಬಣಗದ್ದೆ	ದಬ್ಬಣಗದ್ದೆ ಬ್ಲಾಕ್ 04	17	12.20
	16			ದಬ್ಬಣಗದ್ದೆ	ದಬ್ಬಣಗದ್ದೆ ಬ್ಲಾಕ್ 05	04, 17	12.20
	17			ದಬ್ಬಣಗದ್ದೆ	ದಬ್ಬಣಗದ್ದೆ ಬ್ಲಾಕ್ 06	4	12.20
	18			ದಬ್ಬಣಗದ್ದೆ	ದಬ್ಬಣಗದ್ದೆ ಬ್ಲಾಕ್ 07	17	12.20
	19			ಹುಣಸವಳ್ಳಿ	ಹುಣಸವಳ್ಳಿ ಬ್ಲಾಕ್ 01	13	12.20
	20			ಹುಣಸವಳ್ಳಿ	ಹುಣಸವಳ್ಳಿ ಬ್ಲಾಕ್ 02	11, 12, 13	12.20
	21		ಸೋನಲೆ	ಸೋನಲೆ ಬ್ಲಾಕ್ 01	61, 97, 100, 107, 109	12.20	
	22		ಸುತ್ತಾ	ಸುತ್ತಾ ಬ್ಲಾಕ್ 01	109,	12.20	
	23		ಸುತ್ತಾ	ಸುತ್ತಾ ಬ್ಲಾಕ್ 02	10, 11, 13, 15, 62	12.20	
	24		ಮಣಶೆಟ್ಟಿ	ಮಣಶೆಟ್ಟಿ ಬ್ಲಾಕ್	25, 29	12.20	
	25		ಗುರುವಿನಕಟ್ಟೆ	ಗುರುವಿನಕಟ್ಟೆ ಬ್ಲಾಕ್	41, 40, 35	12.00	
	26		ಹಾಡೋನಹಳ್ಳಿ	ಹಾಡೋನಹಳ್ಳಿ ಬ್ಲಾಕ್ 01.	10, 11, 15, 16, 22, 23, 26, 27	10.00	
	27		ಕೂಡ್ಲಿ	ಕೂಡ್ಲಿ ಬ್ಲಾಕ್ 01.	04, 05, 34, 35 ಸೂಗೂರು ಸ.ನಂ. 21	10.00	
	28		ಕೂಡ್ಲಿ	ಕೂಡ್ಲಿ ಬ್ಲಾಕ್ 02.	01, 03, 04, ಸೂಗೂರು ಸ.ನಂ. 03, 06 & 19.	10.00	
	29		ಸಿದ್ದೀಪುರ	ಸಿದ್ದೀಪುರ ಬ್ಲಾಕ್ 02	117, 120, 125, 127, 129, 134, 135	12.20	
	30		ಸನ್ಯಾಸಿಕೊಡಮಗ್ಗಿ	ಸನ್ಯಾಸಿಕೊಡಮಗ್ಗಿ ಬ್ಲಾಕ್ 01	117, 120, 125, 127, 129, 134, 135	12.20	
	31		ಸನ್ಯಾಸಿಕೊಡಮಗ್ಗಿ	ಸನ್ಯಾಸಿಕೊಡಮಗ್ಗಿ ಬ್ಲಾಕ್ 02	48, 49, 50, 51	12.20	
ಒಟ್ಟು-31							380.56

ಕ್ರ.ಸಂ.	ಕ್ರ.ಸಂ.	ಜಿಲ್ಲೆ	ತಾಲೂಕು	ಗ್ರಾಮ	ಮರಳು ಬ್ಯಾಂಕ್ ಸಂಖ್ಯೆ ಮತ್ತು ಹೆಸರು	ಮರಳು ಬ್ಯಾಂಕ್ ಗಳ ಪಕ್ಕದ /ಎದುರುಗಡೆ ಸ.ನಂ ಗಳು	ವಿಸ್ತೀರ್ಣ (ಎಕರೆಗಳಲ್ಲಿ)
3	1	ಚಾಮರಾಜನಗರ	ಕೊಳ್ಳೇಗಾಲ	ಮುಳ್ಳೂರು	ಎಂಎಲ್ ಆರ್-1	1	12.00
	2			ಮುಳ್ಳೂರು	ಎಂಎಲ್ ಆರ್-2	1	12.00
	3			ಹಂಪಾಪುರ	ಹೆಚ್ ಎಂಪಿ-1	357	12.00
<b>ಒಟ್ಟು-03</b>							<b>36.00</b>
4	1	ಹಾಸನ	ಬೇಲೂರು	ತುಂಬದೇವನಹಳ್ಳಿ	ತುಂಬದೇವನಹಳ್ಳಿ	307, 306, 289, 274, 272, 271, 270, 260, 259	12.20
	2		ಬೇಲೂರು	ತುಂಬದೇವನಹಳ್ಳಿ & ಗೊಣಸಹಳ್ಳಿ	ಹೊಸಹಳ್ಳಿ 1	258, 257, 240, & 65, 97, 60	12.20
	3		ಬೇಲೂರು	ಹೊಸಹಳ್ಳಿ	ಹೊಸಹಳ್ಳಿ-2	60, 59, 57, 56, 55, 23, 15, 19	12.20
	4		ಬೇಲೂರು	ಗೊರವನಹಳ್ಳಿ	ಗೊರವನಹಳ್ಳಿ	1, 2, 5, 6	12.20
	5		ಬೇಲೂರು	ಗೊರವನಹಳ್ಳಿ & ನಾರ್ವೆ	ನಾರ್ವೆ	56 & 78, 79, 81	12.20
	6		ಸಕಲೇಶಪುರ	ಮಾವಿನಹಳ್ಳಿ & ದಬ್ಬಿಗಡ್ಡೆ	ಮಾವಿಹಳ್ಳಿ	10, 11 & 11, 12, 13	12.20
	7		ಸಕಲೇಶಪುರ	ಹೆನ್ನಲಿ (ಕಸಬಾ)	ಹೆನ್ನಲಿ-ಕಸಬಾ	164, 165, 169, 170, 175, 176, 177	12.20
	8		ಸಕಲೇಶಪುರ	ಮಳಲಿ	ಮಳಲಿ	57, 54, 53, 43, 20	12.20
	9		ಸಕಲೇಶಪುರ	ದೊಡ್ಡಸತ್ತಿಗಾಲ	ದೊಡ್ಡಸತ್ತಿಗಾಲ	59, 60	12.20
	10		ಸಕಲೇಶಪುರ	ಹಾಲೇಬೇಲೂರು	ಹಾಲೇಬೇಲೂರು-1	131, 118, 105, 101	12.20
	11		ಸಕಲೇಶಪುರ	ಹಾಲೇಬೇಲೂರು & ಕಣಗಲಮನೆ	ಹಾಲೇಬೇಲೂರು-2	99, 97, 95, 94, 71, & 34	12.20
	12		ಸಕಲೇಶಪುರ	ಕಣಗಲಮನೆ	ಕಣಗಲಮನೆ	33, 25, 24, 23, 22	12.20
	13		ಸಕಲೇಶಪುರ	ವಡೂರು	ವಡೂರು-1	93, 92, 87, 37, 36	12.20
	14		ಸಕಲೇಶಪುರ	ವಡೂರು	ವಡೂರು-2	35, 28, 26, 20	12.20
	15		ಆಲೂರು	ಶಿತ್ತಗಲೆ	ಶಿತ್ತಗಲೆ	18	12.20
	16		ಆಲೂರು	ಶಿತ್ತಗಲೆ & ಕೊಡಗಲವಾಡಿ &	ಕೊಡಗಲವಾಡಿ	16 & 30, 29, 28, 27, 25, 26, & 41	12.20
	17		ಆಲೂರು	ಹ್ಯಾರಗಲೆ & ಶಿತ್ತಗರೆ	ಹ್ಯಾರಗಲೆ	41, 40, 39, & 119, 120	12.20
	18		ಆಲೂರು	ಶಿತ್ತಗರೆ	ಶಿತ್ತಗರೆ-1	120, 119, 117, 99, 97, 94, 93	12.20
	19		ಆಲೂರು	ಶಿತ್ತಗರೆ & ಬಿಗತ್ತೂರು	ಶಿತ್ತಗರೆ-2	86, 82, 80, 79, & 44	12.20
	20		ಆಲೂರು	ಬಿಗತ್ತೂರು	ಬಿಗತ್ತೂರು	44,	12.20
	21		ಸಕಲೇಶಪುರ	ಐಗೂರು	ಐಗೂರು	89	12.20
	22		ಸಕಲೇಶಪುರ	ಐಗೂರು & ಯಡಕೇರಿ	ಯಡಕೇರಿ	20, 21, 47, 53 & 36, 34.	12.20
	23		ಸಕಲೇಶಪುರ	ಹೆನ್ನಲಿ (ಯಸಳೂರು)	ಹೆನ್ನಲಿ-ಯಸಳೂರು	64, 63, 62, 61, 49, 43, 42, 36, 27, 30, 35, 39	12.20
	24		ಸಕಲೇಶಪುರ	ಮಾಗಲು	ಮಾಗಲು	35, 37, 39, 41, 43	12.20
	25		ಸಕಲೇಶಪುರ	ಯಸಳೂರು	ಯಸಳೂರು	39, 70, 76, 78, 79, 81, 82, 83, 85, 87.	12.20
	26		ಆಲೂರು	ಹರೀಹಳ್ಳಿ	ಹರೀಹಳ್ಳಿ	160, 84, 83, 82, 69.	12.20
<b>ಒಟ್ಟು-26</b>							<b>317.20</b>

ಕ್ರ.ಸಂ.	ಕ್ರ.ಸಂ.	ಜಿಲ್ಲೆ	ತಾಲೂಕು	ಗ್ರಾಮ	ಮರಳು ಬ್ಯಾಂಕ್ ಸಂಖ್ಯೆ ಮತ್ತು ಹೆಸರು	ಮರಳು ಬ್ಯಾಂಕ್ ಗಳ ಪಕ್ಕದ /ಎದುರುಗಡೆ ಸ.ನಂ ಗಳು	ವಿಸ್ತೀರ್ಣ (ಎಕರೆಗಳಲ್ಲಿ)
5	1	ದಕ್ಷಿಣ ಕನ್ನಡ	ಬಂಟ್ವಾಳ	ಸಂಗಬೆಟ್ಟು	ಸಂಗಬೆಟ್ಟು	96	5.00
	2		ಬಂಟ್ವಾಳ	ಅಮ್ಮಂಜೆ	ಅಮ್ಮಂಜೆ	28	5.00
	3		ಮಂಗಳೂರು	ಅಡ್ಕೂರು	ಅಡ್ಕೂರು	63/1	5.00
	4		ಮಂಗಳೂರು	ಚೇಳ್ಯಾರು	ಚೇಳ್ಯಾರು	1/1C	8.00
	5		ಮಂಗಳೂರು	ತೆಂಕು ಉಳಿಪಾಡಿ	ತೆಂಕು ಉಳಿಪಾಡಿ	11/P2	9.20
	6		ಮೂಡಬಿದ್ರೆ	ಪುಟ್ಟಮೊಗರು	ಪುಟ್ಟಮೊಗರು	82	10.00
<b>ಒಟ್ಟು-06</b>							<b>42.20</b>
6	1	ಉಡುಪಿ	ಬೈಂದೂರು	ಹೆರಂಜಾಲ, ಕುಂಬದ ಕೋಣೆ	DSB-4	121	1.32
	2		ಬ್ರಹ್ಮಾವರ	ಚೇರ್ಕಾಡಿ	SB-21	Adjacent 29, 93, 11	1.08
	3		ಉಡುಪಿ	ಕುಕ್ಕಿಹಳ್ಳಿ	SB-37	133	1.14
	4		ಉಡುಪಿ	ಕುಕ್ಕಿಹಳ್ಳಿ	SB-38	133	1.00
	5		ಕುಂದಾಪುರ	ಹಾಲಾಡಿ, ಹೆಂಗವಳ್ಳಿ, ಕುಳ್ಳಂಜೆ	SB-8	137, 130, 99	6.20
	6		ಕುಂದಾಪುರ	ಹಾರ್ದಳ್ಳಿ-ಮಂಡಳ್ಳಿ	SB-9	109	5.00
	7		ಕುಂದಾಪುರ	ಕುಳ್ಳಂಜೆ	SB-10	117	2.20
	8		ಬ್ರಹ್ಮಾವರ	33 ಶಿರೂರು	SB-19	137 & 79	1.00
	9		ಬ್ರಹ್ಮಾವರ	ನೀಲಾವರ	SB-24	154	5.00
	10		ಬ್ರಹ್ಮಾವರ	ನೀಲಾವರ (ಕೆಳಗಿನಬೆಟ್ಟು)	SB-25	154	3.04
	11		ಬ್ರಹ್ಮಾವರ	ಹಾವಂಜೆ (ದಾಸಬೆಟ್ಟು)	SB-27	127	1.00
	12		ಬ್ರಹ್ಮಾವರ	ಕರ್ಜೆ	SB-29	Adjacent 253 & 7	3.00
	13		ಕಾರ್ಕಳ & ಉಡುಪಿ	ಯರ್ಲಪಾಡಿ & ಶಿರೂರು	SB-39	59 & 225	5.30
	14		ಕಾರ್ಕಳ	ಮುಂಡೂರು (ಕೊಪ್ಪಳ ಪಂಸರ)	SB-40	209/1J	1.00
	15		ಕಾರ್ಕಳ	ಕಾರ್ಕಳ ಕಸಬಾ	SB-42	341/1	1.00
	16		ಕಾರ್ಕಳ	ಹೆರ್ಮಂಡೆ & ಹಿರ್ಗಾನ	SB-43	45	25.20
	17		ಕಾರ್ಕಳ	ಮರ್ಣೆ & ಹಿರ್ಗಾನ	SB-44	225 & 150	5.08
	18		ಕಾರ್ಕಳ	ಮರ್ಣೆ & ಹಿರ್ಗಾನ	SB-45	225 & 150	5.00
	19		ಹೆಬ್ರಿ	ಮುಂದ್ರಾಡಿ	SB-46	40	1.00
	20		ಕುಂದಾಪುರ	ಶಂಕರ ನಾರಾಯಣ	SB-2	295/1J	3.26
	21		ಬ್ರಹ್ಮಾವರ	ಹಲುವಳ್ಳಿ	SB-4	7	3.00
	22		ಬೈಂದೂರು & ಕುಂದಾಪುರ	ಹಡವು, ತ್ರಾಸಿ & ನಾಡ	SB-50	108, 198 & 57	9.00
<b>ಒಟ್ಟು-22</b>							<b>92.22</b>

ಕ್ರ.ಸಂ.	ಕ್ರ.ಸಂ.	ಜಿಲ್ಲೆ	ತಾಲೂಕು	ಗ್ರಾಮ	ಮರಳು ಬ್ಯಾಂಕ್ ಸಂಖ್ಯೆ ಮತ್ತು ಹೆಸರು	ಮರಳು ಬ್ಯಾಂಕ್ ಗಳ ಪಕ್ಕದ /ಎದುರುಗಡೆ ಸ.ನಂ ಗಳು	ಪ್ರೀರ್ಣ (ಎಕರೆಗಳಲ್ಲಿ)	
7	1	ಚಿಕ್ಕಮಗಳೂರು	ಶೃಂಗೇರಿ	ಹಾಲಂದೂರು	ಹಾಲಂದೂರು-2	6,9,10,11,322,365,283 & 291	12.00	
	2			ಅಡ್ಡಗಡ್ಡೆ	ಅಡ್ಡಗಡ್ಡೆ(ಮಡವು)	254 & 570	12.00	
	3			ಹಾಲಂದೂರು	ಹಾಲಂದೂರು-1	183, 217 & 66	12.00	
	4			ಹಾಲಂದೂರು	ಹಾಲಂದೂರು-3	291 & 292	12.00	
	5		ಮೂಡಿಗೆರೆ	ಕೊಪ್ಪ	ಚಾವಲ್ಮನೆ	ಚಾವಲ್ಮನೆ	264	12.00
	6			ಉದುಸೆ	ಉದುಸೆ	170, 171, 172, 173, 175 & 176	12.00	
	7			ಜಿ.ಅಗ್ರಹಾರ	ಜಿ.ಅಗ್ರಹಾರ	870 & 663	12.00	
	8			ಅಂಗಡಿ	ಅಂಗಡಿ-1	52, 133, 129, 128, 127 & 125	12.00	
	9			ಅಂಗಡಿ	ಅಂಗಡಿ-2	58, 57,56, 205 & 54	12.00	
<b>ಒಟ್ಟು -09</b>							<b>108.00</b>	
8	1	ಕಲಬುರಗಿ	ಅಫಜಲಪುರ	ಘತ್ತರಗ	ಘತ್ತರಗ-2	62&63	8.00	
	2		ಅಫಜಲಪುರ	ಹವಳಗ	ಹವಳಗ 0	102, 105, 101 & 106(ಓ)	17.00	
	3		ಜೇವರ್ಗಿ	ನೆಲೋಗಿ	ನೆಲೋಗಿ-3	484/2, 514/1, 514/2, 516 & 517	12.00	
	4		ಜೇವರ್ಗಿ	ಮದರಿ	ಮದರಿ-14	178 & 182	11.00	
	5		ಚಿಂಚೋಳಿ	ಹಲಕೋಡ	ಹಲಕೋಡ-1	72&74	5.00	
	6		ಚಿಂಚೋಳಿ	ವೊತಂಗಲ್	ವೊತಂಗಲ್-2	66, 67, 73 & 74	10.00	
<b>ಒಟ್ಟು -06</b>							<b>63.00</b>	
1	1	ರಾಯಚೂರು	ರಾಯಚೂರು	ಕರೇಕಲ್	1-RSB-01	80, 81 & 82	12.20	
				ಶಾಡೂರು	1-RSD-02	384 & 5	12.20	
				ಕರೇಕಲ್	2-RSB-03	5,6 & 7	12.20	
				ಕಾಡೂರು	2-RSB-04	6,17 & 18	12.20	
				ಅರಪಿಣಿ	1-RSB-05	3,25,27,33 & 34	12.20	
				ಚಿಕ್ಕಮಂಚಾಲಿ	1-RSB-06	20,21 & 22	12.20	
				ಎನ್ ಮಲ್ಯಾಪುರ	1-RSB-07	138 & 139	12.20	
			ದೇವದುರ್ಗ	ಅಂಚೆಸೂಗೂರು	1-RSB-08	32/2,42 & 43	12.20	
			ದೇವದುರ್ಗ	ಅಂಚೆಸೂಗೂರು	2 RSB-09	29 & 31	12.20	
			ದೇವದುರ್ಗ	ಅಂಚೆಸೂಗೂರು	3-RSB-10	124 & 125	12.20	
			ದೇವದುರ್ಗ	ಅಂಚೆಸೂಗೂರು	4-RSB-11	125, 130,131, 3 & 4	12.20	
			ದೇವದುರ್ಗ	ಅಂಜಳ	1-RSB-12	4/1,5/4,5/3	12.20	
			ದೇವದುರ್ಗ	ಬಾಗೂರು	2-RSB-14	3/2	12.20	
			ದೇವದುರ್ಗ	ಬಾಗೂರು	3-RSB-15	4/2 & 5/2	12.20	
			ದೇವದುರ್ಗ	ಬೋಕಲ್	2-RSB-17	14, 15 & 16/2	12.20	
			ದೇವದುರ್ಗ	ಹೇರುಂಡಿ	1-RSB-18	94/2, 95/2 & 96/2	12.20	
			ದೇವದುರ್ಗ	ಜೋಳದಹೆಡಗಿ	1-RSB-19	5	12.20	



ಕ್ರ.ಸಂ.	ಕ್ರ.ಸಂ.	ಜಿಲ್ಲೆ	ತಾಲೂಕು	ಗ್ರಾಮ	ಮರಳು ಬ್ಯಾಂಕ್ ಸಂಖ್ಯೆ ಮತ್ತು ಹೆಸರು	ಮರಳು ಬ್ಯಾಂಕ್ ಗಳ ಪಕ್ಕದ /ಎದುರುಗಡೆ ಸ.ನಂ ಗಳು	ವಿಸ್ತೀರ್ಣ (ಎಕರೆಗಳಲ್ಲಿ)
9	18	ರಾಯಚೂರು	ದೇವದುರ್ಗ	ಜೋಳದಹೆಡಗ	2-RSB-20	190, 191 & 5	12.20
	19		ದೇವದುರ್ಗ	ಜೋಳದಹೆಡಗ	3-RSB-21	190	12.20
	20		ದೇವದುರ್ಗ	ಗೋಪಾಳಪುರ	1-RSB-22	122	12.20
	21		ದೇವದುರ್ಗ	ಗೋಪಾಳಪುರ	2-RSB-23	XX	12.20
	22		ದೇವದುರ್ಗ	ಕರ್ಕಿಹಳ್ಳಿ	1-RSB-24	30/2, 29/2 & 28/2	12.20
	23		ದೇವದುರ್ಗ	ದೊಂಡಂಬಳಿ	1-RSB-25	7	12.20
	24		ದೇವದುರ್ಗ	ದೊಂಡಂಬಳಿ	2-RSB-26	6	12.20
	25		ದೇವದುರ್ಗ	ದೊಂಡಂಬಳಿ	3-RSB-27	4&5	12.20
	26		ದೇವದುರ್ಗ	ದೊಂಡಂಬಳಿ	4-RSB-28	1, 2 & 3	12.20
	27		ದೇವದುರ್ಗ	ಪರತಾಪುರ	2-RSB-30	9/2, 14/2 & 15/1	12.20
	28		ದೇವದುರ್ಗ	ಪರತಾಪುರ	3-RSB-31	16/1,17/218,19 & 20	12.20
	29		ದೇವದುರ್ಗ	ಲಿಂಗದಹಳ್ಳಿ	1-RSB-32	XX	12.20
	30		ದೇವದುರ್ಗ	ಲಿಂಗದಹಳ್ಳಿ	2-RSB-33	XX	12.20
	31		ದೇವದುರ್ಗ	ಲಿಂಗದಹಳ್ಳಿ	3-RSB-34	XX	12.20
	32		ದೇವದುರ್ಗ	ಲಿಂಗದಹಳ್ಳಿ	4-RSB-35	XX	12.20
	33		ದೇವದುರ್ಗ	ಕೋಣಚಪ್ಪಳಿ	1-RSB-36	61	12.20
	34		ದೇವದುರ್ಗ	ಕೋಣಚಪ್ಪಳಿ	2-RSB-37	58	12.20
	35		ದೇವದುರ್ಗ	ಕೋಣಚಪ್ಪಳಿ	3-RSB-38	57	12.20
	36		ದೇವದುರ್ಗ	ಕೋಣಚಪ್ಪಳಿ	4-RSB-39	11	12.20
	37		ದೇವದುರ್ಗ	ಮ್ಯಾದರಗೋಳ	1-RSB-40	55/8, 55/9 & 55/7	12.20
	38		ದೇವದುರ್ಗ	ಮ್ಯಾದರಗೋಳ	2-RSB-41	57/4, 60	12.20
	39		ದೇವದುರ್ಗ	ಮ್ಯಾದರಗೋಳ	3-RSB-42	61, 63& 64	12.20
	40		ದೇವದುರ್ಗ	ಮ್ಯಾದರಗೋಳ	4-RSB-43	64& 67	12.20
	41		ದೇವದುರ್ಗ	ಮ್ಯಾದರಗೋಳ	5-RSB-44	3,4&7	12.20
	42		ದೇವದುರ್ಗ	ಮ್ಯಾದರಗೋಳ	6-RSB-45	7&9	12.20
	43		ದೇವದುರ್ಗ	ಮ್ಯಾದರಗೋಳ	7-RSB-46	10/2.	12.20
	44		ದೇವದುರ್ಗ	ಬಾಗೂರು	1-RSB-13	95/2.	12.20
	45		ದೇವದುರ್ಗ	ಬೆಣಕಲ್	1-RSB-16	96/2&97/2	12.20
	46		ದೇವದುರ್ಗ	ಪರತಾಪುರ	1-RSB-29	7/1&8/2	12.20
	47		ಸಿಂಧನೂರು	ಚಿಂಚೇರಿ	1-RSB-47	54, 55, 57/2 & 57/4	12.20
	48		ಸಿಂಧನೂರು	ಚಿಂಚೇರಿ	2-RSB-48	57/2	12.20
49	ಸಿಂಧನೂರು	ಒಳಬಳ್ಳಾರಿ	1-RSB-49	177&181	12.20		
50	ಸಿಂಧನೂರು	ಒಳಬಳ್ಳಾರಿ	2 RSB-50	181,182 &184	12.20		
51	ಸಿಂಧನೂರು	ಹೆಡಗಿನಾಳ	2-RSB-52	283/1,284,286/1,287/4&287/3	12.20		

ಕ್ರ.ಸಂ.	ಕ್ರ.ಸಂ.	ಜಿಲ್ಲೆ	ತಾಲ್ಲೂಕು	ಗ್ರಾಮ	ಮರಳು ಬ್ಯಾಂಕ್ ಸಂಖ್ಯೆ ಮತ್ತು ಹೆಸರು	ಮರಳು ಬ್ಯಾಂಕ್ ಗಳ ಪಕ್ಕದ /ಎದುರುಗಡೆ ಸ.ನಂ ಗಳು	ವಿಸ್ತೀರ್ಣ (ಎಕರೆಗಳಲ್ಲಿ)
	52	ರಾಯಚೂರು	ಸಿಂಧನೂರು	ಆಯನೂರು	2-RSB-54	91,90/1, 90/2,92/1&93	12.20
	53		ಸಿಂಧನೂರು	ಆಯನೂರು	3-RSB-55	93&107	12.20
	54		ಸಿಂಧನೂರು	ಆಯನೂರು	4-RSB-56	107,108,109&110	12.20
	55		ಸಿಂಧನೂರು	ಆಯನೂರು	5-RSB-57	110	12.20
	56		ಸಿಂಧನೂರು	ಆಯನೂರು	1-RSB-53	87,88&89/2	12.20
	57		ಸಿಂಧನೂರು	ಹೆಡಗಿನಾಳ	1-RSB-51	65/1,65/2,28//3	12.20
	58		ಮಾನವಿ	ಯಡಿವಾಳ	1-RSB-58	48,62&57	12.20
	59		ಮಾನವಿ	ಯಡಿವಾಳ	2-RSB-59	50,49 & 46	12.20
	60		ಮಾನವಿ	ಚೀಕಲಪರ್ವಿ	2-RSB-61	11	12.20
	61		ಮಾನವಿ	ಚೀಕಲಪರ್ವಿ	3-RSB-62	3,4,10&11	12.20
	62		ಮಾನವಿ	ಚೀಕಲಪರ್ವಿ	4-RSB-63	1,2/1	12.20
	63		ಮಾನವಿ	ಚೀಕಲಪರ್ವಿ	1-RSB-60	14&11	12.20
	64		ಮಾನವಿ	ಮದ್ದಾಪುರ	1-RSB-64	111	12.20
	65		ಮಾನವಿ	ಮದ್ದಾಪುರ	2-RSB-65	111 & 187	12.20
<b>ಒಟ್ಟು -65</b>							<b>793.00</b>

10	1	ಬಳ್ಳಾರಿ	ಬಳ್ಳಾರಿ	ಬೈಲಚಿಂತೆ	BLY-OSB-1	162(ಪಿ),342(ಪಿ) & 138(ಪಿ)	18.00		
	2				BLY-OSB-2	162(ಪಿ),103(ಪಿ), 342(ಪಿ), 138(ಪಿ),137, 136, 134 & 127(ಪಿ)	24.00		
	3				BLY-OSB-3	299(ಪಿ), 304,303, 302 & 300(ಪಿ)	18.00		
	4		ಸಿರಗುಪ್ಪ	ನಿಟ್ಟೂರು	BLY-OSB-4	323, 48, 33,32, 18, 17 & 16(ಪಿ)	39.20		
	5				BLY-OSB-5	551(ಪಿ), 1, 4, 14 & 15	33.00		
	6				BLY-OSB-6	551(ಪಿ), 15, 16,22,23,24 & 27	34.00		
	7				BLY-OSB-7	551(ಪಿ), 27, 2/ & 30	36.00		
	8				BLY-OSB-8	259(ಪಿ), 178, 177 & 176	32.00		
	9				BLY-OSB-9	259(ಪಿ),176, 174,173 & 172	31.00		
	10				BLY-OSB-10	259(ಪಿ), 170, 169, 11, 10,9 & 2	29.00		
	11				BLY-OSB-11	538(ಪಿ), 16(ಪಿ), 17, 18, 20, 21, 195 & 196, 231, 1/8(ಪಿ), 177 & 210	35.00		
	12				BLY-OSB-12	505(ಪಿ), 163, 152, 153, 148, 144, 143, 142 & 141(ಪಿ)	34.00		
	13				BLY-OSB-1	237 & (237)	16.00		
	14				BLY-OSB-2	237(ಪಿ)	15.00		
	15				BLY-OSB-3	237(ಪಿ)	24.00		
	17				ಕಂಪಿ	ಅರೇಹಳ್ಳಿ	BLY-OSB-13	2, 1,211,209,210,207,205,204 &203	24.00
	<b>ಒಟ್ಟು -17</b>							<b>303.10</b>	

ಕ್ರ.ಸಂ.	ಕ್ರ.ಸಂ.	ಜಿಲ್ಲೆ	ತಾಲೂಕು	ಗ್ರಾಮ	ಮರಳು ಬ್ಯಾಂಕ್ ಸಂಖ್ಯೆ ಮತ್ತು ಹೆಸರು	ಮರಳು ಬ್ಯಾಂಕ್ ಗಳ ಪಕ್ಕದ /ಎದುರುಗಡೆ ಸ.ನಂ ಗಳು	ವಿಸ್ತೀರ್ಣ (ಎಕರೆಗಳಲ್ಲಿ)
	1	ವಿಜಯನಗರ	ಹೂವಿನ ಹಡಗಲಿ	ಹಕ್ಕುಂಡಿ	VJN-OSB-06	286	25.00
	2			ಹರವಿ	HPT-OBS-03	203	22.24
	3			ನವಲಿ	HPT-OBS-04	280	54.14
	4			ನವಲಿ	HPT-OBS-05	280	28.42
	5			ಸೋವೇನಹಳ್ಳಿ	HPT-OBS-06	1	29.65
	6			ಹರವಿ	VJN-OSB-03	203	17.28
	7			ಹರವಿ	VJN-OSB-02	203	14.83
	8			ನವಲಿ	VJN-OSB-01	280	15.07
	9			ಕೊಂಬಳ	VJN-OSB-04	294	13.59
	10			ಹಿರೇಬನ್ನಿಮಟ್ಟಿ	VJN-OSB-07	296	36
	11			ಕೊಂಬಳ	VJN-OSB-05	294	16.23
	12		ಹರಪನಹಳ್ಳಿ	ನಿಟ್ಟೂರು	VJN-OSB-01	113	12.05
	13			ತಾವರೆಗೊಂದಿ	HPT-OBS-01	119	25.38
	14			ತಾವರೆಗೊಂದಿ	HPT-OBS-02	119	25.38
	15			ಕಡತಿ	VJN-OSB-02	316	12.05
	16			ಕಡತಿ	-	316	17.29
<b>ಒಟ್ಟು -16</b>							<b>364.6</b>

12	1	ಯಾದಗಿರಿ	ಶಹಾಪುರ	ಶೆಳ್ಳುಗಿ	YDG-05		30.00
	2		ಶಹಾಪುರ	ದೇವಪುರ	YDG-07		15.00
	3		ಶಹಾಪುರ	ಹೆಮನೂರು	YDG-12		58.00
	4		ಶಹಾಪುರ	ಮುಸ್ತುಳ್ಳಿ	YDG-22		26.00
	5		ಶಹಾಪುರ	ಬೇವಿನಹಳ್ಳಿ	YDG-23		25.00
	6		ಶಹಾಪುರ	ಟೋಣೂರು & ಚಂದ್ರಾಳ	YDG-19		35.00
	7		ಶಹಾಪುರ	ಗೊಡೂರು	YDG-21		30.00
	8		ವಡಗೇರಾ	ಯಕ್ಷಂತಿ	YDG-06		50.00
	9		ವಡಗೇರಾ	ಬನ್ನೂರು ಜಿ	YDG-09		25.00
	10		ವಡಗೇರಾ	ಕೊಂಕಲ್	YDG-13		20.00
	11		ವಡಗೇರಾ	ಕುಮನೂರು	YDG-14		20.00
	12		ವಡಗೇರಾ	ಗದ್ದೆಸುಗೂರ	YDG-15		20.00
	13		ವಡಗೇರಾ	ಹಳಿಯಾಳ (ಬಿ)	YDG-20		15.00
	14		ಯಾದಗಿರಿ	ಕಾಲೂರ	YDG-16		30.00
	15		ಯಾದಗಿರಿ	ಯಾದಗಿರಿ(ಕೆ)	YDG-17		12.00
<b>ಒಟ್ಟು -15</b>							<b>411.00</b>

ಕ್ರ.ಸಂ.	ಕ್ರ.ಸಂ.	ಜಿಲ್ಲೆ	ತಾಲೂಕು	ಗ್ರಾಮ	ಮರಳು ಬ್ಯಾಂಕ್ ಸಂಖ್ಯೆ ಮತ್ತು ಹೆಸರು	ಮರಳು ಬ್ಯಾಂಕ್ ಗಳ ಪಕ್ಕದ /ಎದುರುಗಡೆ ಸ.ನಂ ಗಳು	ವಿಸ್ತೀರ್ಣ (ಎಕರೆಗಳಲ್ಲಿ)
13	1	ಗದಗ	ಮುಂಡರಗಿ	ಕಕ್ಕೂರು	ಕಕ್ಕೂರು-1	3,5,9,10,13,14,16 & 17	20.00
	2		ಮುಂಡರಗಿ	ಕೋರ್ಲ ಹಳ್ಳಿ	ಕೋರ್ಲ ಹಳ್ಳಿ-1	382, 384, 385& 386	10.00
	3		ಮುಂಡರಗಿ	ಶಿರನಹಳ್ಳಿ	ಶಿರನಹಳ್ಳಿ-1	10, 11, 12	17.20
	4		ಮುಂಡರಗಿ	ಶಿರನಹಳ್ಳಿ	ಶಿರನಹಳ್ಳಿ-2	1/3, 37, 39, 40, 41, 42, 43 & 45	17.00
	5		ಮುಂಡರಗಿ	ಶಿರನಹಳ್ಳಿ	ಶಿರನಹಳ್ಳಿ-3	48, 49, 52, 57 & 60	20.00
	6		ಮುಂಡರಗಿ	ಹೆಸರೂರು	ಹೆಸರೂರು-1	3, 4, 139 & 138	12.00
	7		ಮುಂಡರಗಿ	ಹೆಸರೂರು	ಹೆಸರೂರು-2	131, 132, 133, 134, 135 & 136	12.00
	8		ಮುಂಡರಗಿ	ಗಂಗಾಪುರ	ಗಂಗಾಪುರ-1	102/2, 02/3, 93 94 & 1	17.00
<b>ಒಟ್ಟು -08</b>							<b>125.20</b>
14	1	ಹಾವೇರಿ	ಹಾವೇರಿ	ಹಾವನೂರು	2	253,254,263 & 264	12.20
	2		ಹಾವೇರಿ	ಹಾವನೂರು	1	264, 271,272 & 273	12.20
	3		ರಾಣೇಬೆನ್ನೂರು	ಚಂದಾಪುರ	1	2,8&55	12.20
	4		ರಾಣೇಬೆನ್ನೂರು	ಹೊಳೆನೋಡಿ/ ಕೋಟೆ ಹಾಳ	1	8,19&21	12.20
	5		ರಾಣೇಬೆನ್ನೂರು	ಪತೇಪುರ	2	24, 25,26 &27	12.20
	6		ರಾಣೇಬೆನ್ನೂರು	ಹಾರಂಗಿರಿ	3	175,176&177	12.20
	7		ರಾಣೇಬೆನ್ನೂರು	ಐರಾನಿ	1	91&92	12.20
	8		ರಾಣೇಬೆನ್ನೂರು	ಉದಗಟ್ಟ	1	2,3&4	12.20
	9		ರಾಣೇಬೆನ್ನೂರು	ಮಡೋರಿ	1	243&438	12.20
	10		ರಾಣೇಬೆನ್ನೂರು	ಐರಾನಿ	2	87,88,89&91	12.20
	11		ರಾಣೇಬೆನ್ನೂರು	ಬೆಲೂರು	6	136,137,138,140,141,144&145	15.00
	12		ರಾಣೇಬೆನ್ನೂರು	ಹಾರಂಗಿರಿ	5	173&174	12.20
<b>ಒಟ್ಟು -12</b>							<b>149.20</b>
<b>Grand Total</b>							<b>3512.28</b>

  
 Deputy Director (Min. Admn)  
 Dept. of Mines & Geology  
 Bangalore-560001

ಕಲೆದ 05 ವರ್ಷಗಳಿಂದ ಅನಧಿಕೃತ ಕಲ್ಯಾಣ ಗಣಿಗಾರಿಕೆ ಚಟುವಟಿಕೆಗಳಡಿ ಕೈಗೊಂಡ ಕ್ರಮದ ವಿವರಗಳು

2019-20

ಕ್ರ. ಸಂ.	ಪ್ರಕರಣಗಳ ವಿವರ	ಪತ್ತೆ ಹಚ್ಚಿದ ಪ್ರಕರಣಗಳ ಸಂಖ್ಯೆ	ವಿಧಿಸಿದ ದಂಡ (ರೂ. ಲಕ್ಷಗಳಲ್ಲಿ)	ದಾಖಲಿಸಿರುವ ಎಫ್.ಐ.ಆರ್.ಗಳ ಸಂಖ್ಯೆ
1	ಅನಧಿಕೃತ ಕಲ್ಯಾಣಿಗಾರಿಕೆಗಾಗಿ	266	908.7	117
2	ಅನಧಿಕೃತ ಸಾಗಾಣಿಕೆಗಾಗಿ ದಂಡ ವಿಧಿಸಿದ ವಾಹನಗಳ ಸಂಖ್ಯೆ	558	88.27	109
3	ಅನಧಿಕೃತ ದಾಸ್ತಾನು	76	58.08	9
ಒಟ್ಟು		900	1055.05	235

2020-21

ಕ್ರ. ಸಂ.	ಪ್ರಕರಣಗಳ ವಿವರ	ಪತ್ತೆ ಹಚ್ಚಿದ ಪ್ರಕರಣಗಳ ಸಂಖ್ಯೆ	ವಿಧಿಸಿದ ದಂಡ (ರೂ. ಲಕ್ಷಗಳಲ್ಲಿ)	ದಾಖಲಿಸಿರುವ ಎಫ್.ಐ.ಆರ್.ಗಳ ಸಂಖ್ಯೆ
1	ಅನಧಿಕೃತ ಕಲ್ಯಾಣಿಗಾರಿಕೆಗಾಗಿ	555	1576.62	149
2	ಅನಧಿಕೃತ ಸಾಗಾಣಿಕೆಗಾಗಿ ದಂಡ ವಿಧಿಸಿದ ವಾಹನಗಳ ಸಂಖ್ಯೆ	2538	895.01	163
3	ಅನಧಿಕೃತ ದಾಸ್ತಾನು	93	617.26	9
ಒಟ್ಟು		3186	3088.89	321

2021-22

ಕ್ರ. ಸಂ.	ಪ್ರಕರಣಗಳ ವಿವರ	ಪತ್ತೆ ಹಚ್ಚಿದ ಪ್ರಕರಣಗಳ ಸಂಖ್ಯೆ	ವಿಧಿಸಿದ ದಂಡ (ರೂ. ಲಕ್ಷಗಳಲ್ಲಿ)	ದಾಖಲಿಸಿರುವ ಎಫ್.ಐ.ಆರ್.ಗಳ ಸಂಖ್ಯೆ
1	ಅನಧಿಕೃತ ಕಲ್ಯಾಣಿಗಾರಿಕೆಗಾಗಿ	476	668.87	162
2	ಅನಧಿಕೃತ ಸಾಗಾಣಿಕೆಗಾಗಿ ದಂಡ ವಿಧಿಸಿದ ವಾಹನಗಳ ಸಂಖ್ಯೆ	2195	756.07	47
3	ಅನಧಿಕೃತ ದಾಸ್ತಾನು	58	35.14	3
ಒಟ್ಟು		2729	1460.08	212

**2022-23**


ಕ್ರ. ಸಂ.	ಪ್ರಕರಣಗಳ ವಿವರ	ಪತ್ತೆ ಹಚ್ಚಿದ ಪ್ರಕರಣಗಳ ಸಂಖ್ಯೆ	ವಿಧಿಸಿದ ದಂಡ (ರೂ. ಲಕ್ಷಗಳಲ್ಲಿ)	ದಾಖಲಿಸಿರುವ ಎಫ್.ಐ.ಆರ್.ಗಳ ಸಂಖ್ಯೆ
1	ಅನಧಿಕೃತ ಕಲ್ಲುಗಣಿಗಾರಿಕೆಗಾಗಿ	607	728.98	192
2	ಅನಧಿಕೃತ ಸಾಗಾಣಿಕೆಗಾಗಿ ದಂಡ ವಿಧಿಸಿದ ವಾಹನಗಳ ಸಂಖ್ಯೆ	2312	838.55	17
3	ಅನಧಿಕೃತ ದಾಸ್ತಾನು	58	30.51	19
ಒಟ್ಟು		2977	1598.04	228

**2023-24**

ಕ್ರ. ಸಂ.	ಪ್ರಕರಣಗಳ ವಿವರ	ಪತ್ತೆ ಹಚ್ಚಿದ ಪ್ರಕರಣಗಳ ಸಂಖ್ಯೆ	ವಿಧಿಸಿದ ದಂಡ (ರೂ. ಲಕ್ಷಗಳಲ್ಲಿ)	ದಾಖಲಿಸಿರುವ ಎಫ್.ಐ.ಆರ್.ಗಳ ಸಂಖ್ಯೆ
1	ಅನಧಿಕೃತ ಕಲ್ಲುಗಣಿಗಾರಿಕೆಗಾಗಿ	817	870.25	206
2	ಅನಧಿಕೃತ ಸಾಗಾಣಿಕೆಗಾಗಿ ದಂಡ ವಿಧಿಸಿದ ವಾಹನಗಳ ಸಂಖ್ಯೆ	4273	1517.18	43
3	ಅನಧಿಕೃತ ದಾಸ್ತಾನು	214	119.52	30
ಒಟ್ಟು		5304	2506.95	279

**2024-25**

ಕ್ರ. ಸಂ.	ಪ್ರಕರಣಗಳ ವಿವರ	ಪತ್ತೆ ಹಚ್ಚಿದ ಪ್ರಕರಣಗಳ ಸಂಖ್ಯೆ	ವಿಧಿಸಿದ ದಂಡ (ರೂ. ಲಕ್ಷಗಳಲ್ಲಿ)	ದಾಖಲಿಸಿರುವ ಎಫ್.ಐ.ಆರ್.ಗಳ ಸಂಖ್ಯೆ
1	ಅನಧಿಕೃತ ಕಲ್ಲುಗಣಿಗಾರಿಕೆಗಾಗಿ	620	520.34	206
2	ಅನಧಿಕೃತ ಸಾಗಾಣಿಕೆಗಾಗಿ ದಂಡ ವಿಧಿಸಿದ ವಾಹನಗಳ ಸಂಖ್ಯೆ	6037	1796.8	306
3	ಅನಧಿಕೃತ ದಾಸ್ತಾನು	274	190.61	79
ಒಟ್ಟು		6931	2507.75	591

  
 Deputy Director (Min. Admn)  
 Dept. of Mines & Geology  
 Bangalore-560001

ಕಳೆದ 05 ವರ್ಷಗಳಿಂದ ಅನಧಿಕೃತ ಮರಳು ಗಣಿಗಾರಿಕೆ ಚಟುವಟಿಕೆಗಳಡಿ ಕೈಗೊಂಡ ಕ್ರಮದ ವಿವರಗಳು

2019-20				
ಕ್ರ. ಸಂ.	ಪ್ರಕರಣಗಳ ವಿವರ	ಪ್ರಕರಣಗಳ ಸಂಖ್ಯೆ	ದಂಡ (ರೂ. ಲಕ್ಷಗಳಲ್ಲಿ)	ದಾಖಲಿಸಿದ ಎಫ್.ಐ.ಆರ್.
1	ಅನಧಿಕೃತ ಮರಳು ಗಣಿಗಾರಿಕೆ	240	128.81	106
2	ಅನಧಿಕೃತ ಮರಳು ಸಾಗಾಣಿಕೆ	2676	271.01	1866
3	ಅನಧಿಕೃತ ಮರಳು ದಾಸ್ತಾನು	271	52.75	113
4	ಫಿಲ್ಟರ್ ಮರಳು	6	0.00	5
ಒಟ್ಟು		3193	452.57	2090
2020-21				
ಕ್ರ. ಸಂ.	ಪ್ರಕರಣಗಳ ವಿವರ	ಪ್ರಕರಣಗಳ ಸಂಖ್ಯೆ	ದಂಡ (ರೂ. ಲಕ್ಷಗಳಲ್ಲಿ)	ದಾಖಲಿಸಿದ ಎಫ್.ಐ.ಆರ್.
1	ಅನಧಿಕೃತ ಮರಳು ಗಣಿಗಾರಿಕೆ	293	82.55	72
2	ಅನಧಿಕೃತ ಮರಳು ಸಾಗಾಣಿಕೆ	2866	506.41	929
3	ಅನಧಿಕೃತ ಮರಳು ದಾಸ್ತಾನು	288	136.35	127
4	ಫಿಲ್ಟರ್ ಮರಳು	5	0.00	5
ಒಟ್ಟು		3452	725.31	1133
2021-22				
ಕ್ರ. ಸಂ.	ಪ್ರಕರಣಗಳ ವಿವರ	ಪ್ರಕರಣಗಳ ಸಂಖ್ಯೆ	ದಂಡ (ರೂ. ಲಕ್ಷಗಳಲ್ಲಿ)	ದಾಖಲಿಸಿದ ಎಫ್.ಐ.ಆರ್.
1	ಅನಧಿಕೃತ ಮರಳು ಗಣಿಗಾರಿಕೆ	326	113.93	84
2	ಅನಧಿಕೃತ ಮರಳು ಸಾಗಾಣಿಕೆ	2949	608.74	971
3	ಅನಧಿಕೃತ ಮರಳು ದಾಸ್ತಾನು	261	183.58	134
4	ಫಿಲ್ಟರ್ ಮರಳು	31	0.30	31
ಒಟ್ಟು		3567	906.55	1220

2022-23				
ಕ್ರ. ಸಂ.	ಪ್ರಕರಣಗಳ ವಿವರ	ಪ್ರಕರಣಗಳ ಸಂಖ್ಯೆ	ದಂಡ (ರೂ. ಲಕ್ಷಗಳಲ್ಲಿ)	ದಾಖಲಿಸಿದ ಎಫ್.ಐ.ಆರ್.
1	ಅನಧಿಕೃತ ಮರಳು ಗಣಿಗಾರಿಕೆ	239	92.43	63
2	ಅನಧಿಕೃತ ಮರಳು ಸಾಗಾಣಿಕೆ	2864	623.86	741
3	ಅನಧಿಕೃತ ಮರಳು ದಾಸ್ತಾನು	303	82.12	160
4	ಫಿಲ್ಟರ್ ಮರಳು	16	0.00	16
ಒಟ್ಟು		3422	798.41	980
2023-24				
ಕ್ರ. ಸಂ.	ಪ್ರಕರಣಗಳ ವಿವರ	ಪ್ರಕರಣಗಳ ಸಂಖ್ಯೆ	ವಿಧಿಸಿದ ದಂಡ (ರೂ. ಲಕ್ಷಗಳಲ್ಲಿ)	ದಾಖಲಿಸಿರುವ ಎಫ್.ಐ.ಆರ್.ಗಳ ಸಂಖ್ಯೆ
1	ಅನಧಿಕೃತ ಮರಳು ಗಣಿಗಾರಿಕೆ	300	120.10	109
2	ಅನಧಿಕೃತ ಮರಳು ಸಾಗಾಣಿಕೆ	3355	787.17	805
3	ಅನಧಿಕೃತ ಮರಳು ದಾಸ್ತಾನು	411	227.12	182
4	ಫಿಲ್ಟರ್ ಮರಳು	10	0.00	10
ಒಟ್ಟು		4076	1134.39	1106
2024-25 (ಜನವರಿ ಅಂತ್ಯದವರೆಗೆ)				
ಕ್ರ. ಸಂ.	ಪ್ರಕರಣಗಳ ವಿವರ	ಪ್ರಕರಣಗಳ ಸಂಖ್ಯೆ	ವಿಧಿಸಿದ ದಂಡ (ರೂ. ಲಕ್ಷಗಳಲ್ಲಿ)	ದಾಖಲಿಸಿರುವ ಎಫ್.ಐ.ಆರ್.ಗಳ ಸಂಖ್ಯೆ
1	ಅನಧಿಕೃತ ಮರಳು ಗಣಿಗಾರಿಕೆ	156	71.32	91
2	ಅನಧಿಕೃತ ಮರಳು ಸಾಗಾಣಿಕೆ	2247	553.00	548
3	ಅನಧಿಕೃತ ಮರಳು ದಾಸ್ತಾನು	275	118.80	100
4	ಫಿಲ್ಟರ್ ಮರಳು	1	0.12	1
ಒಟ್ಟು		2679	743.24	740

  
 Deputy Director (Min. Admn)  
 Dept. of Mines & Geology  
 Bangalore-560001




2019-20ನೇ ಸಾಲಿನ ಜಿಲ್ಲಾ ಮರಳು ಸಮಿತಿಯ ವಿವಿಧ ಇಲಾಖೆಗಳಿಂದ ಅನಧಿಕೃತ ಮರಳು ಗಣಿಗಾರಿಕೆ ಚಟುವಟಿಕೆಗಳಡಿ ಸಂಗ್ರಹಿಸಲಾಗಿರುವ ದಂಡದ ಮೊತ್ತ ಮತ್ತು ಮೊಕದ್ದಮೆ ದಾಖಲಿಸಿರುವ ವಿವರಗಳು

ಕ್ರ. ಸಂ.	ಜಿಲ್ಲೆ	ಪತ್ತೆ ಹಚ್ಚಿದ ಪ್ರಕರಣಗಳ ಸಂಖ್ಯೆ	ವಿಧಿಸಿರುವ ದಂಡ (ರೂ.ಲಕ್ಷಗಳಲ್ಲಿ)	ದಾಖಲಿಸಿದ ಮೊಕದ್ದಮೆಗಳ ಸಂಖ್ಯೆ FIR / CC
1	2	3	4	5
1	ಬೆಂಗಳೂರು ಗ್ರಾಮಾಂತರ	1	0.2	0
2	ಬೆಂಗಳೂರು ನಗರ	4	0	4
3	ತುಮಕೂರು	32	0.57	31
4	ಕೋಲಾರ	3	0	2
5	ಚಿಕ್ಕಬಳ್ಳಾಪುರ	426	84.59	1
6	ರಾಮನಗರ	13	0.07	11
7	ದಾವಣಗೆರೆ	57	8.85	0
8	ಚಿತ್ರದುರ್ಗ	236	3.87	215
9	ಶಿವಮೊಗ್ಗ	53	14.08	3
10	ಮೈಸೂರು	154	49.39	0
11	ಮಂಡ್ಯ	1	0	1
12	ಚಾಮರಾಜನಗರ	4	0.1	2
13	ಹಾಸನ	28	0.75	25
14	ದಕ್ಷಿಣ ಕನ್ನಡ	144	9.66	127
15	ಉಡುಪಿ	224	81.6	152
16	ಕೊಡಗು	42	5.95	8
17	ಚಿಕ್ಕಮಗಳೂರು	64	2	194
18	ಕಲಬುರಗಿ	279	13.17	258
19	ರಾಯಚೂರು	240	20.11	197
20	ಬೀದರ್	99	24.09	0
21	ಬಳ್ಳಾರಿ	171	8.19	176
22	ಹೊಸಪೇಟೆ	178	0.87	130
23	ಯಾದಗಿರಿ	152	1.5	146
24	ಕೊಪ್ಪಳ	101	0	34
25	ಬೆಳಗಾವಿ	134	3.42	124
26	ವಿಜಯಪುರ	0	0	0
27	ಧಾರವಾಡ	7	0.95	1
28	ಗದಗ	113	50.6	4
29	ಹಾವೇರಿ	139	52.78	25
30	ಬಾಗಲಕೋಟೆ	50	2.02	190
31	ಉತ್ತರ ಕನ್ನಡ	44	13.19	29
ಒಟ್ಟು		3193	452.57	2090

Deputy Director (Min. Admn)  
Dept. of Mines & Geology  
Bangalore-560004


**2020-21ನೇ ಸಾಲಿನ ಜಿಲ್ಲಾ ಮರಳು ಸಮಿತಿಯ ವಿವಿಧ ಇಲಾಖೆಗಳಿಂದ ಅನಧಿಕೃತ ಮರಳು ಗಣಿಗಾರಿಕೆ ಚಟುವಟಿಕೆಗಳಡಿ ಸಂಗ್ರಹಿಸಲಾಗಿರುವ ದಂಡದ ಮೊತ್ತ ಮತ್ತು ಮೊಕದ್ದಮೆ ದಾಖಲಿಸಿರುವ ವಿವರಗಳು**

ಕ್ರ. ಸಂ.	ಜಿಲ್ಲೆ	ಪತ್ತೆ ಹಚ್ಚಿದ ಪ್ರಕರಣಗಳ ಸಂಖ್ಯೆ	ವಿಧಿಸಿರುವ ದಂಡ (ರೂ.ಲಕ್ಷಗಳಲ್ಲಿ)	ದಾಖಲಿಸಿದ ಮೊಕದ್ದಮೆಗಳ ಸಂಖ್ಯೆ FIR / CC
1	2	3	4	5
1	ಬೆಂಗಳೂರು ಗ್ರಾಮಾಂತರ	0	0	0
2	ಬೆಂಗಳೂರು ನಗರ	0	0	0
3	ತುಮಕೂರು	9	5.31	3
4	ಕೋಲಾರ	37	11.84	1
5	ಚಿಕ್ಕಬಳ್ಳಾಪುರ	122	18.27	0
6	ರಾಮನಗರ	14	0.76	14
7	ದಾವಣಗೆರೆ	41	7.8	0
8	ಚಿತ್ರದುರ್ಗ	41	18.79	1
9	ಶಿವಮೊಗ್ಗ	183	37.05	4
10	ಮೈಸೂರು	249	58.16	0
11	ಮಂಡ್ಯ	2	1.32	0
12	ಚಾಮರಾಜನಗರ	29	1.48	0
13	ಹಾಸನ	42	4.12	33
14	ದಕ್ಷಿಣ ಕನ್ನಡ	246	97.12	11
15	ಉಡುಪಿ	221	54.16	32
16	ಕೊಡಗು	35	4.88	0
17	ಚಿಕ್ಕಮಗಳೂರು	123	2.42	115
18	ಕಲಬುರಗಿ	237	36.84	187
19	ರಾಯಚೂರು	276	45.29	167
20	ಬೀದರ್	62	21.11	0
21	ಬಳ್ಳಾರಿ	141	20.28	65
22	ಹೊಸಪೇಟೆ	138	4.38	95
23	ಯಾದಗಿರಿ	122	8	111
24	ಕೊಪ್ಪಳ	344	113.72	63
25	ಬೆಳಗಾವಿ	67	6.33	46
26	ವಿಜಯಪುರ	9	3.9	0
27	ಧಾರವಾಡ	142	29.46	2
28	ಗದಗ	165	49.68	1
29	ಹಾವೇರಿ	175	34.9	86
30	ಬಾಗಲಕೋಟೆ	45	0	45
31	ಉತ್ತರ ಕನ್ನಡ	135	27.94	51
	<b>ಒಟ್ಟು</b>	<b>3452</b>	<b>725.31</b>	<b>1133</b>

  
 Deputy Director (Min. Admn)  
 Dept. of Mines & Geology  
 Bangalore-560001


**2021-22ನೇ ಸಾಲಿನ ಜಿಲ್ಲಾ ಮರಳು ಸಮಿತಿಯ ವಿವಿಧ ಇಲಾಖೆಗಳಿಂದ ಅನಧಿಕೃತ  
ಮರಳು ಗಣಿಗಾರಿಕೆ ಚಟುವಟಿಕೆಗಳಡಿ ಸಂಗ್ರಹಿಸಲಾಗಿರುವ ದಂಡದ ಮೊತ್ತ ಮತ್ತು  
ಮೊಕದ್ದಮೆ ದಾಖಲಿಸಿರುವ ವಿವರಗಳು**

ಕ್ರ. ಸಂ.	ಜಿಲ್ಲೆ	ಪತ್ತೆ ಹಚ್ಚಿದ ಪ್ರಕರಣಗಳ ಸಂಖ್ಯೆ	ವಿಧಿಸಿರುವ ದಂಡ (ರೂ.ಲಕ್ಷಗಳಲ್ಲಿ)	ದಾಖಲಿಸಿದ ಮೊಕದ್ದಮೆಗಳ ಸಂಖ್ಯೆ FIR / CC
1	2	3	4	5
1	ಬೆಂಗಳೂರು ಗ್ರಾಮಾಂತರ	0	0	0
2	ಬೆಂಗಳೂರು ನಗರ	3	0	3
3	ತುಮಕೂರು	15	5.26	1
4	ಕೋಲಾರ	17	9.15	1
5	ಚಿಕ್ಕಬಳ್ಳಾಪುರ	122	13.91	80
6	ರಾಮನಗರ	7	1.67	7
7	ದಾವಣಗೆರೆ	311	60.95	0
8	ಚಿತ್ರದುರ್ಗ	34	11.92	17
9	ಶಿವಮೊಗ್ಗ	146	44.77	1
10	ಮೈಸೂರು	108	0	108
11	ಮಂಡ್ಯ	46	4.31	40
12	ಚಾಮರಾಜನಗರ	42	3.63	0
13	ಹಾಸನ	62	15.86	38
14	ದಕ್ಷಿಣ ಕನ್ನಡ	276	108.58	111
15	ಉಡುಪಿ	275	66.95	6
16	ಕೊಡಗು	93	18.8	11
17	ಚಿಕ್ಕಮಗಳೂರು	82	2.38	70
18	ಕಲಬುರಗಿ	321	53.6	193
19	ರಾಯಚೂರು	297	45.66	157
20	ಬೀದರ್	79	40.22	0
21	ಬಳ್ಳಾರಿ	118	34.28	14
22	ಹೊಸಪೇಟೆ	130	5.44	110
23	ಯಾದಗಿರಿ	158	44.25	80
24	ಕೊಪ್ಪಳ	337	101.94	61
25	ಬೆಳಗಾವಿ	71	9.94	41
26	ನಿಜಯಪುರ	10	7.91	2
27	ಧಾರವಾಡ	36	11.55	0
28	ಗದಗ	130	124.01	1
29	ಹಾವೇರಿ	84	14.62	23
30	ಬಾಗಲಕೋಟೆ	95	29.03	19
31	ಉತ್ತರ ಕನ್ನಡ	62	15.96	25
<b>ಒಟ್ಟು</b>		<b>3567</b>	<b>906.55</b>	<b>1220</b>

  
 Deputy Director (Adm. Admn)  
 Dept. of Mines & Geology  
 Bangalore-560001

**2022-23ನೇ ಸಾಲಿನ ಜಿಲ್ಲಾ ಮರಳು ಸಮಿತಿಯ ವಿವಿಧ ಇಲಾಖೆಗಳಿಂದ ಅನಧಿಕೃತ  
ಮರಳು ಗಣಿಗಾರಿಕೆ ಚಟುವಟಿಕೆಗಳಡಿ ಸಂಗ್ರಹಿಸಲಾಗಿರುವ ದಂಡದ ಮೊತ್ತ ಮತ್ತು  
ಮೊಕದ್ದಮೆ ದಾಖಲಿಸಿರುವ ವಿವರಗಳು**

ಕ್ರ. ಸಂ.	ಜಿಲ್ಲೆ	ಪತ್ತೆ ಹಚ್ಚಿದ ಪ್ರಕರಣಗಳ ಸಂಖ್ಯೆ	ವಿಧಿಸಿರುವ ದಂಡ (ರೂ.ಲಕ್ಷಗಳಲ್ಲಿ)	ದಾಖಲಿಸಿದ ಮೊಕದ್ದಮೆಗಳ ಸಂಖ್ಯೆ FIR / CC
1	2	3	4	5
1	ಬೆಂಗಳೂರು ಗ್ರಾಮಾಂತರ	0	0	0
2	ಬೆಂಗಳೂರು ನಗರ	1	0	1
3	ತುಮಕೂರು	30	9.01	3
4	ಕೋಲಾರ	16	7.4	0
5	ಚಿಕ್ಕಬಳ್ಳಾಪುರ	76	15.44	0
6	ರಾಮನಗರ	23	7.54	0
7	ದಾವಣಗೆರೆ	123	28	0
8	ಚಿತ್ರದುರ್ಗ	56	18.03	22
9	ಶಿವಮೊಗ್ಗ	140	40.41	7
10	ಮೈಸೂರು	43	4.11	58
11	ಮಂಡ್ಯ	61	4.08	39
12	ಚಾಮರಾಜನಗರ	17	2.86	6
13	ಹಾಸನ	121	25.45	49
14	ದಕ್ಷಿಣ ಕನ್ನಡ	269	145.63	8
15	ಉಡುಪಿ	341	78.81	1
16	ಕೊಡಗು	72	18.69	9
17	ಚಿಕ್ಕಮಗಳೂರು	61	7.6	25
18	ಕಲಬುರಗಿ	222	39.2	110
19	ರಾಯಚೂರು	369	25.3	199
20	ಬೀದರ್	102	52.38	0
21	ಬಳ್ಳಾರಿ	38	6.97	0
22	ಹೊಸಪೇಟೆ	144	11.25	94
23	ಯಾದಗಿರಿ	107	23.26	64
24	ಕೊಪ್ಪಳ	505	75.8	236
25	ಬೆಳಗಾಂ	5	1.73	0
26	ವಿಜಯಪುರ	26	8.66	19
27	ಧಾರವಾಡ	41	13.48	0
28	ಗದಗ	120	33.5	14
29	ಹಾವೇರಿ	90	29.6	1
30	ಬಾಗಲಕೋಟೆ	114	27.71	13
31	ಉತ್ತರ ಕನ್ನಡ	89	36.51	2
	<b>ಒಟ್ಟು</b>	<b>3422</b>	<b>798.41</b>	<b>980</b>

  
 Deputy Director (Min. Admn)  
 Dept. of Mines & Geology  
 Bangalore-560001

**2023-24ನೇ ಸಾಲಿನ ಜಿಲ್ಲಾ ಮರಳು ಸಮಿತಿಯ ವಿವಿಧ ಇಲಾಖೆಗಳಿಂದ ಅನಧಿಕೃತ  
ಮರಳು ಗಣಿಗಾರಿಕೆ ಚಟುವಟಿಕೆಗಳಡಿ ಸಂಗ್ರಹಿಸಲಾಗಿರುವ ದಂಡದ ಮೊತ್ತ ಮತ್ತು  
ಮೊಕದ್ದಮೆ ದಾಖಲಿಸಿರುವ ವಿವರಗಳು**


ಕ್ರ. ಸಂ.	ಜಿಲ್ಲೆ	ಪತ್ತೆ ಹಚ್ಚಿದ ಪ್ರಕರಣಗಳ ಸಂಖ್ಯೆ	ವಿಧಿಸಿರುವ ದಂಡ (ರೂ.ಲಕ್ಷಗಳಲ್ಲಿ)	ದಾಖಲಿಸಿದ ಮೊಕದ್ದಮೆಗಳ ಸಂಖ್ಯೆ FIR / CC
1	2	3	4	5
1	ಬೆಂಗಳೂರು ಗ್ರಾಮಾಂತರ	0	0	0
2	ಬೆಂಗಳೂರು ನಗರ	1	0.46	0
3	ತುಮಕೂರು	26	3.92	12
4	ಕೋಲಾರ	18	4.87	0
5	ಚಿಕ್ಕಬಳ್ಳಾಪುರ	44	12.69	16
6	ರಾಮನಗರ	28	10.94	11
7	ದಾವಣಗೆರೆ	152	33.53	6
8	ಚಿತ್ರದುರ್ಗ	88	22.23	22
9	ಶಿವಮೊಗ್ಗ	310	104.71	3
10	ಮೈಸೂರು	35	2.62	21
11	ಮಂಡ್ಯ	29	2.9	17
12	ಚಾಮರಾಜನಗರ	15	3.58	0
13	ಹಾಸನ	76	17.31	40
14	ದಕ್ಷಿಣ ಕನ್ನಡ	296	179.72	33
15	ಉಡುಪಿ	204	46.4	3
16	ಕೊಡಗು	37	7.41	4
17	ಚಿಕ್ಕಮಗಳೂರು	55	5.47	32
18	ಕಲಬುರಗಿ	199	81.23	39
19	ರಾಯಚೂರು	568	56.82	403
20	ಬೀದರ್	51	17.87	1
21	ಬಳ್ಳಾರಿ	61	10.39	0
22	ಹೊಸಪೇಟೆ	173	24.97	114
23	ಯಾದಗಿರಿ	163	18.83	113
24	ಕೊಪ್ಪಳ	431	121.71	99
25	ಬೆಳಗಾವಿ	98	19.37	32
26	ಏಜಿಯಪುರ	83	32.14	27
27	ಧಾರವಾಡ	47	16.8	0
28	ಗದಗ	243	119.49	37
29	ಹಾವೇರಿ	191	58.88	6
30	ಬಾಗಲಕೋಟೆ	229	49.68	11
31	ಉತ್ತರ ಕನ್ನಡ	125	47.45	4
ಒಟ್ಟು		4076	1134.39	1106

Deputy Director (Min. Admn)  
Dept. of Mines & Geology  
Bangalore-560001

**2024-25ನೇ ಸಾಲಿನ ಜಿಲ್ಲಾ ಮರಳು ಸಮಿತಿಯ ವಿವಿಧ ಇಲಾಖೆಗಳಿಂದ ಅನಧಿಕೃತ ಮರಳು ಗಣಿಗಾರಿಕೆ ಚಟುವಟಿಕೆಗಳಡಿ ಸಂಗ್ರಹಿಸಲಾಗಿರುವ ದಂಡದ ಮೊತ್ತ ಮತ್ತು ಮೊಕದ್ದಮೆ ದಾಖಲಿಸಿರುವ ವಿವರಗಳು**

ಕ್ರ. ಸಂ.	ಜಿಲ್ಲೆ	ಪತ್ತೆ ಹಚ್ಚಿದ ಪ್ರಕರಣಗಳ ಸಂಖ್ಯೆ	ವಿಧಿಸಿರುವ ದಂಡ (ರೂ.ಲಕ್ಷಗಳಲ್ಲಿ)	ದಾಖಲಿಸಿದ ಮೊಕದ್ದಮೆಗಳ ಸಂಖ್ಯೆ FIR / CC
1	2	3	4	5
1	ಬೆಂಗಳೂರು ಗ್ರಾಮಾಂತರ	0	0	0
2	ಬೆಂಗಳೂರು ನಗರ	1	0.45	0
3	ತುಮಕೂರು	12	4.97	10
4	ಕೋಲಾರ	10	2.42	0
5	ಚಿಕ್ಕಬಳ್ಳಾಪುರ	26	6.74	0
6	ರಾಮನಗರ	8	3.4554	5
7	ದಾವಣಗೆರೆ	128	32.82	0
8	ಚಿತ್ರದುರ್ಗ	62	17.81	0
9	ಶಿವಮೊಗ್ಗ	135	64.08	12
10	ಮೈಸೂರು	0	0	0
11	ಮಂಡ್ಯ	27	9	12
12	ಚಾಮರಾಜನಗರ	4	1.3	0
13	ಹಾಸನ	54	13.86	24
14	ದಕ್ಷಿಣ ಕನ್ನಡ	173	54.04	82
15	ಉಡುಪಿ	103	19.07	0
16	ಕೊಡಗು	24	4.12	0
17	ಚಿಕ್ಕಮಗಳೂರು	44	12.8	17
18	ಕಲಬುರಗಿ	222	30.17	143
19	ಗಾಂಧೀನಗರ	348	29.36	246
20	ಬೀದರ್	32	10.847	3
21	ಬಳ್ಳಾರಿ	59	13.63	0
22	ಹೊಸಪೇಟೆ	56	14.162	44
23	ಯಾದಗಿರಿ	192	39.91	64
24	ಕೊಪ್ಪಳ	104	30.54	8
25	ಬೆಳಗಾವಿ	91	17.457	9
26	ವಿಜಯಪುರ	0	0	0
27	ಧಾರವಾಡ	43	18.26	1
28	ಗದಗ	144	88.32	11
29	ಹಾವೇರಿ	238	103.74	47
30	ಬಾಗಲಕೋಟೆ	216	64.03	2
31	ಉತ್ತರ ಕನ್ನಡ	123	35.88	0
ಒಟ್ಟು		2679	743.24	740

CI-MMN-64-2025

  
 Deputy Director (Min. Admn)  
 Dept. of Mines & Geology  
 Bangalore-560004