

ಕರ್ನಾಟಕ ವಿಧಾನ ಪರಿಷತ್ತು

- 1 ಚುಕ್ಕೆ ಗುರುತಿನ ಪ್ರಶ್ನೆ ಸಂಖ್ಯೆ : 1490
- 2 ಸದಸ್ಯರ ಹೆಸರು : ಶ್ರೀ ಪಿ.ಆರ್. ರಮೇಶ್
(ನಾಮ ನಿರ್ದೇಶನ ಹೊಂದಿದವರು)
- 3 ಉತ್ತರಿಸುವ ದಿನಾಂಕ : 10-03-2022
- 4 ಉತ್ತರಿಸುವವರು : ಮುಖ್ಯಮಂತ್ರಿಗಳು

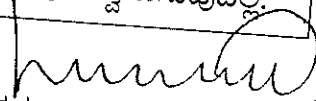
ಕ್ರ.ಸಂ.	ಪ್ರಶ್ನೆ	ಉತ್ತರ
ಅ	<p>ಬೃಹತ್ ಬೆಂಗಳೂರು ಮಹಾನಗರ ಪಾಲಿಕೆ ವ್ಯಾಪ್ತಿಯಲ್ಲಿರುವ ಪ್ರಮುಖ ರಸ್ತೆಗಳಾದ Arterial ಮತ್ತು Sub Arterial ರಸ್ತೆಗಳಲ್ಲಿ ದಟ್ಟ ವಾಹನ ಸಂಚಾರಕ್ಕೆ ಮತ್ತು ರಸ್ತೆ ಜಾಗಕ್ಕೆ ಅನುಗುಣವಾಗಿ ರಸ್ತೆ ನಿರ್ಮಾಣದ ಪದರಗಳ ವಿನ್ಯಾಸಗಳನ್ನು ಅಳವಡಿಸಿಕೊಳ್ಳುವ ಪದ್ಧತಿ ಇದೆಯೇ; (ಅಳವಡಿಸಿಕೊಂಡಿದ್ದಲ್ಲಿ, ನಿರ್ಮಾಣವಾದ ರಸ್ತೆಗಳ ಸಂಪೂರ್ಣ ವಿವರಗಳನ್ನು ನೀಡುವುದು).</p>	<p>ಬೃಹತ್ ಬೆಂಗಳೂರು ಮಹಾನಗರ ಪಾಲಿಕೆ ವ್ಯಾಪ್ತಿಯಲ್ಲಿರುವ ಪ್ರಮುಖ ರಸ್ತೆಗಳಾದ Arterial ಮತ್ತು Sub Arterial ರಸ್ತೆಗಳಲ್ಲಿ ಪಾಲಿಕೆಯ ಎರಡು ಪ್ರಮುಖ ಯೋಜನಾ ಶಾಖೆಗಳಾದ ಯೋಜನೆ-ಕೇಂದ್ರ ಮತ್ತು ರಸ್ತೆ ಮೂಲಭೂತ ಸೌಕರ್ಯ ವತಿಯಿಂದ ರಸ್ತೆ ನಿರ್ಮಾಣ ಕಾಮಗಾರಿಗಳನ್ನು ಕೈಗೊಳ್ಳಲಾಗುತ್ತಿದೆ.</p> <p>ಬಿಬಿಎಂಪಿ ವ್ಯಾಪ್ತಿಯಲ್ಲಿ ಟೆಂಡರ್ ಶ್ಯೂರ್, ವೈಟ್ ಟಾಪಿಂಗ್, ಕೆಳ ಸೇತುವೆ, ಮೇಲು ಸೇತುವೆ, ಎಲಿವೇಟೆಡ್ ಕಾರಿಡಾರ್, ಸಿಗ್ನಲ್ ಮುಕ್ತ ಕಾರಿಡಾರ್ ಹಾಗೂ ಇನ್ನಿತರೆ ಪ್ರಮುಖ ಯೋಜನೆಗಳನ್ನು ಅನುಷ್ಠಾನಗೊಳಿಸಲಾಗುತ್ತಿದೆ. ಸದರಿ ಯೋಜನೆಗಳನ್ನು IRC, IS codes, MORTH ಇತ್ಯಾದಿ ಮಾರ್ಗಸೂಚಿಗಳನ್ನು ಸ್ಥಳಕ್ಕೆ ಅನುಗುಣವಾಗಿ ಅಳವಡಿಸಿಕೊಂಡು ಮತ್ತು ರಸ್ತೆ ಪದರದ ವಿನ್ಯಾಸಗಳನ್ನು ಸಹ ಅಳವಡಿಸಿಕೊಂಡು ಕಾಮಗಾರಿಗಳನ್ನು ಕೈಗೊಳ್ಳಲಾಗುತ್ತಿದೆ. ಯೋಜನೆ-ಕೇಂದ್ರ ಶಾಖೆ ವತಿಯಿಂದ ನಿರ್ಮಾಣ ಕೈಗೊಂಡಿರುವ ರಸ್ತೆಗಳ ವಿವರಗಳನ್ನು <u>ಅನುಬಂಧ-1</u> ರಲ್ಲಿ ನೀಡಲಾಗಿದೆ.</p> <p>ಮುಂದುವರೆದು, ಬೃಹತ್ ಬೆಂಗಳೂರು ಮಹಾನಗರ ಪಾಲಿಕೆ ವ್ಯಾಪ್ತಿಯ ಪ್ರಮುಖ ರಸ್ತೆಗಳಾದ ಆರ್ಟೀರಿಯಲ್ ಮತ್ತು ಸಬ್ ಆರ್ಟೀರಿಯಲ್ ರಸ್ತೆಗಳಲ್ಲಿ, ರಸ್ತೆ ಮೂಲಭೂತ ಸೌಕರ್ಯ ಶಾಖೆ ವತಿಯಿಂದ ನಿರ್ಮಾಣ ಮತ್ತು ನಿರ್ವಹಣೆ ಕೈಗೊಳ್ಳುತ್ತಿರುವ ಕಾಮಗಾರಿಗಳಲ್ಲಿ ನಿರ್ಮಾಣ / ನಿರ್ವಹಣೆ ಪದರಗಳ ವಿನ್ಯಾಸಗಳನ್ನು ರಸ್ತೆಯ ಮೇಲ್ಮೈ ಪದರದ ಆಧಾರದಲ್ಲಿ ವಿನ್ಯಾಸಗೊಳಿಸಲಾಗುತ್ತಿದೆ.</p> <p>• Asphalt / ಡಾಂಬರು ಮೇಲ್ಮೈ ಮಾದರಿಯ ರಸ್ತೆಗಳಿಗೆ ಐ.ಆರ್.ಸಿ-37 ವಿಶಿಷ್ಟ ವಿವರಣೆಗಳನ್ನು ಅಳವಡಿಸಿಕೊಳ್ಳಲಾಗಿದೆ.</p>

		<ul style="list-style-type: none">• ವೈಟ್ ಟಾಪಿಂಗ್ ಮಾದರಿಯ ರಸ್ತೆ ನಿರ್ಮಾಣವನ್ನು ಐ.ಆರ್.ಸಿ:ಎಸ್.ಪಿ-76 ವಿಶಿಷ್ಟ ವಿವರಣೆಗಳನ್ನು ಅಳವಡಿಸಿಕೊಳ್ಳಲಾಗಿದೆ.• ಡಾಂಬರಿಕರಣ ರಸ್ತೆಗಳ ನಿರ್ವಹಣೆಗೆ ಐ.ಆರ್.ಸಿ-82 ವಿಶಿಷ್ಟ ವಿವರಣೆಗಳನ್ನು ಅಳವಡಿಸಿಕೊಂಡು ಪದರಗಳ ವಿನ್ಯಾಸವನ್ನು ಅಳವಡಿಸಿಕೊಳ್ಳಲಾಗುತ್ತಿದೆ. <p>2021-22ನೇ ಸಾಲಿನಲ್ಲಿ ರಸ್ತೆ ಮೂಲಭೂತ ಸೌಕರ್ಯ ಶಾಖೆ ವತಿಯಿಂದ ನಿರ್ಮಾಣ / ನಿರ್ವಹಣೆ ಕೈಗೊಂಡಿರುವ ರಸ್ತೆಗಳ ವಿವರಗಳನ್ನು <u>ಅನುಬಂಧ-2</u> ರಲ್ಲಿ ನೀಡಲಾಗಿದೆ.</p>
ಆ	ಸದರಿ ವಿನ್ಯಾಸಗಳನ್ನು ಅಳವಡಿಸಿಕೊಳ್ಳಲು ಪಾಲಿಕೆಯಲ್ಲಿ ಶಿಷ್ಟಾಚಾರ (Protocol) ಪಾಲನೆಯಾಗುತ್ತಿದೆಯೇ; (ವಿವರ ನೀಡುವುದು).	ಪಾಲಿಕೆ ವ್ಯಾಪ್ತಿಯಲ್ಲಿರುವ ಪ್ರಮುಖ ರಸ್ತೆಗಳಾದ Arterial ಮತ್ತು Sub Arterial ರಸ್ತೆಗಳಲ್ಲಿ ಕೈಗೊಳ್ಳುವ ಕಾಮಗಾರಿಗಳಲ್ಲಿ ಸದರಿ ವಿನ್ಯಾಸಗಳನ್ನು ಅಳವಡಿಸಿಕೊಳ್ಳಲಾಗುತ್ತಿದೆ. <ul style="list-style-type: none">• ಸದರಿ ವಿನ್ಯಾಸಗಳನ್ವಯ ರಸ್ತೆಗಳ ನಿರ್ಮಾಣ ಮತ್ತು ನಿರ್ವಹಣೆಯ ತಾಂತ್ರಿಕತೆಯನ್ನು ಇಂಡಿಯನ್ ರೋಡ್ ಕಾಂಗ್ರೆಸ್‌ನ (ಐ.ಆರ್.ಸಿ) ನಿಯಮಗಳು ಹಾಗೂ MoRT&H ವಿಶಿಷ್ಟ ವಿವರಣೆ ಪಾಲಿಸಲು ಅನುಕೂಲವಾಗುವಂತೆ ರೂ.1.00 ಕೋಟಿ ಮೇಲ್ಪಟ್ಟ ಎಲ್ಲಾ ಯೋಜನೆ / ಕಾಮಗಾರಿಗಳಿಗೆ ಟೆಂಡರ್ ಮುಖಾಂತರ ನುರಿತ ಯೋಜನಾ ಸಮಾಲೋಚಕರನ್ನು ನಿಯೋಜಿಸಿಕೊಂಡು ವಿಸ್ತೃತ ಯೋಜನಾ ವರದಿ (DPR) ತಯಾರಿಸಲಾಗುತ್ತಿದೆ.• ಯೋಜನಾ ಸಮಾಲೋಚಕರಿಂದ ರಸ್ತೆ ನಿರ್ಮಾಣ ಮತ್ತು ನಿರ್ವಹಣಾ ಕಾಮಗಾರಿಗಳನ್ನು ದೈನಂದಿನ ಮೇಲ್ವಿಚಾರಣೆಯಲ್ಲಿ ಇಂಡಿಯನ್ ರೋಡ್ ಕಾಂಗ್ರೆಸ್‌ನ ನಿಯಮ ಹಾಗೂ MoRT&H ವಿಶಿಷ್ಟ ವಿವರಣೆಗಳಂತೆ ಅನುಷ್ಠಾನಗೊಳಿಸಲು ಕ್ರಮವಹಿಸಲಾಗುತ್ತಿದೆ.• ಇದರ ಜೊತೆಗೆ ಎಲ್ಲಾ ಅಭಿಯಂತರರುಗಳಿಗೆ Guidelines for Construction and Maintenance of Bangalore City Roads ಎಂಬ ಕಿರು ಹೊತ್ತಿಗೆಯನ್ನು (Hand Book) ಒದಗಿಸಲಾಗಿದ್ದು, ಪಾಲಿಕೆ ವತಿಯಿಂದ ಕೈಗೊಳ್ಳುವ ಕಾಮಗಾರಿಗಳಲ್ಲಿ ಪಾಲನೆ ಮಾಡಲು ಕ್ರಮಕೈಗೊಳ್ಳಲಾಗಿರುತ್ತದೆ.

ಇ	<p>ಸದರಿ ವಿನ್ಯಾಸ ಅಳವಡಿಕೆಯ ಶಿಷ್ಟಾಚಾರ (Protocol) ಪಾಲನೆಯಾಗುತ್ತಿರುವ ಕುರಿತು ತಪಾಸಣೆ ಮಾಡುವ ಪರಿಪಾಲನೆ ಪಾಲಿಕೆಯಲ್ಲಿ ಇದೆಯೇ; (ವಿವರ ನೀಡುವುದು).</p>	<p>ಬಿಬಿಎಂಪಿ ವ್ಯಾಪ್ತಿಯಲ್ಲಿ ಅನುಷ್ಠಾನಗೊಳಿಸಲಾಗುತ್ತಿರುವ ಕಾಮಗಾರಿಗಳ ಡಿ.ಪಿ.ಆರ್ ಗಳನ್ನು ಸರ್ಕಾರದ ಆದೇಶದಂತೆ ರಚಿಸಿರುವ ತಾಂತ್ರಿಕ ಸಲಹಾ ಸಮಿತಿ ಮುಂದೆ ಮಂಡಿಸಿ ಸಮಿತಿಯು ನೀಡುವ ಸಲಹೆ ಸೂಚನೆಗಳನ್ನು ಅಳವಡಿಸಿಕೊಂಡು, ಅನುಮೋದನೆಯನ್ನು ಪಡೆದ ನಂತರ ಕಾಮಗಾರಿಯನ್ನು ಅನುಷ್ಠಾನಗೊಳಿಸಲಾಗುತ್ತಿದೆ.</p> <p>ಮುಂದುವರೆದು ಇಂಡಿಯನ್ ರೋಡ್ ಕಾಂಗ್ರೆಸ್ ಹಾಗೂ MoRTHನ ವಿಶಿಷ್ಟ ವಿವರಣೆಯಂತೆ ಹಾಗೂ ವಿನ್ಯಾಸದಂತೆ ಗುಣಮಟ್ಟವನ್ನು ಕಾಯ್ದುಕೊಂಡು, ಯೋಜನಾ ಸಮಾಲೋಚಕರನ್ನು ನೇಮಿಸಿಕೊಂಡು ಕಾಮಗಾರಿಗಳನ್ನು ಅನುಷ್ಠಾನಗೊಳಿಸಲಾಗುತ್ತಿದೆ.</p> <p>ತದನಂತರ, ರಸ್ತೆಗಳ ನಿರ್ಮಾಣ ಮತ್ತು ನಿರ್ವಹಣೆಯ ಶಿಷ್ಟಾಚಾರದ (Protocol) ಅಂಶ ಮತ್ತು ವಿನ್ಯಾಸಗಳನ್ನು ಸಂಬಂಧಪಟ್ಟ ಗುತ್ತಿಗೆದಾರರು ಮತ್ತು ನಿಯೋಜಿತ ಯೋಜನಾ ಸಮಾಲೋಚಕರು ಪಾಲನೆ ಮಾಡುತ್ತಿರುವ ಬಗ್ಗೆ ಸಂಬಂಧಪಟ್ಟ ಪಾಲಿಕೆಯ ಸಹಾಯಕ ಅಭಿಯಂತರರು ಮತ್ತು ಸಹಾಯಕ ಕಾರ್ಯಪಾಲಕ ಅಭಿಯಂತರರು ಆಗಿಂಧಾಗ್ಗೆ ಮೇಲುಸ್ತುವಾರಿ ಕೈಗೊಂಡು ಅನುಷ್ಠಾನಗೊಳಿಸುವ ಪರಿಪಾಲನೆಯನ್ನು ಪಾಲಿಕೆಯಲ್ಲಿ ಅಳವಡಿಸಿಕೊಳ್ಳಲಾಗಿರುತ್ತದೆ.</p>
ಈ	<p>ರಸ್ತೆ ಪದರಗಳ ವಿನ್ಯಾಸಗಳನ್ನು ಅಳವಡಿಸಿಕೊಂಡು ನಿರ್ಮಾಣವಾದ ಅನೇಕ ರಸ್ತೆಗಳಲ್ಲಿ ತಗ್ಗು ಗುಂಡಿ, ರಸ್ತೆಯಲ್ಲಿ ಇಳಿಜಾರುವಿಕೆ, ರಸ್ತೆ ಕುಸಿತ ಮತ್ತು ಇತರೆ ನ್ಯೂನತೆಗಳು ಕಂಡು ಬರುತ್ತಿರುವುದು ಸರ್ಕಾರದ ಗಮನಕ್ಕೆ ಬಂದಿದೆಯೇ; ಬಂದಿದ್ದಲ್ಲಿ, ಸರ್ಕಾರದ ಕ್ರಮವೇನು; (ವಿವರ ನೀಡುವುದು).</p>	<p>ಬಿಬಿಎಂಪಿ ವ್ಯಾಪ್ತಿಯಲ್ಲಿ ಪ್ರಮುಖ ಯೋಜನೆಗಳಾದ ಟೆಂಡರ್ ಶ್ಯೂರ್, ವೈಟ್‌ಟಾಪಿಂಗ್, ಕೆಳ ಸೇತುವೆ, ಮೇಲು ಸೇತುವೆ, ಎಲಿವೇಟೆಡ್ ಕಾರಿಡಾರ್, ಸಿಗ್ನಲ್ ಮುಕ್ತ ಕಾರಿಡಾರ್ ಹಾಗೂ ಇನ್ನಿತರೆ ಪ್ರಮುಖ ಯೋಜನೆಗಳಲ್ಲಿ ವಿನ್ಯಾಸದೋಷದಿಂದ ತಗ್ಗು ಗುಂಡಿ, ರಸ್ತೆಯಲ್ಲಿ ಇಳಿಜಾರುವಿಕೆ, ರಸ್ತೆ ಕುಸಿತ ಮತ್ತು ಇತರೆ ನ್ಯೂನತೆಗಳು ಆಗಿರುವ ಬಗ್ಗೆ ವರದಿಯಾಗಿರುವುದಿಲ್ಲ.</p> <p>ಮುಂದುವರೆದು, ರಸ್ತೆ ಮೂಲಭೂತ ಸೌಕರ್ಯ ಶಾಖೆ ವತಿಯಿಂದ ಕೈಗೊಂಡಿರುವ ರಸ್ತೆಗಳ ನಿರ್ಮಾಣ ಮತ್ತು ನಿರ್ವಹಣೆ ಕಾಮಗಾರಿಗಳಲ್ಲಿ ಪದರಗಳ ವಿನ್ಯಾಸಗಳಂತೆ ನಿರ್ಮಿಸಲಾಗುತ್ತಿದ್ದು, ಜನಸಂಖ್ಯೆ / ವಾಹನ ಸಾಂದ್ರತೆಗೆ ಅನುಗುಣವಾಗಿ ನಗರವು ತ್ವರಿತವಾಗಿ ಪರಿವರ್ತನೆ ಆಗುತ್ತಿರುವುದರಿಂದ ರಸ್ತೆ ನಿರ್ಮಾಣ / ನಿರ್ವಹಣೆ ಕೈಗೊಂಡ ನಂತರವು ಅನಿವಾರ್ಯ ಕಾರಣಗಳಿಂದ ಕೆಲವೇ ಕೆಲವು ಸಂದರ್ಭಗಳಲ್ಲಿ ವ್ಯತ್ಯಾಸ / ನ್ಯೂನತೆಗೆ ಸಾಮಾನ್ಯವಾಗಿ ಕೆಳಕಂಡ</p>

		<p>ಪ್ರಮುಖ ಅಂಶಗಳಿಂದ ಉಂಟಾಗುತ್ತಿರುವುದು ಕಂಡುಬಂದಿರುತ್ತದೆ.</p> <ul style="list-style-type: none">• ಪಾಲಿಕೆ ವ್ಯಾಪ್ತಿಯ ಬಹುತೇಕ ಹೆಚ್ಚಿನ ರಸ್ತೆಗಳು ಕಿರಿದಾಗಿರುವುದಲ್ಲದೇ, ಕೇವಲ ರಸ್ತೆಯ ಜಾಗವಾಗಿ ವಾಹನ ಸಂಚಾರಕ್ಕೆ ಮಾತ್ರವೇ ಉಪಯೋಗಿಸದೇ, ಹಲವಾರು ಮೂಲಭೂತ ಸೌಕರ್ಯ ಸೇವೆ ಸಂಸ್ಥೆಗಳು ವಿವಿಧ ರೀತಿಯ ಅನುಸಾಧನಗಳನ್ನು ಅಳವಡಿಸಿ ಸಾರ್ವಜನಿಕರ ಉಪಯೋಗಕ್ಕೆ ಸಂಪರ್ಕ ನೀಡಲು ಸಹಾ ಬಳಸಲಾಗುತ್ತಿರುವುದರಿಂದ.• ನಗರದ ಹಲವಾರು ಪ್ರಮುಖ ರಸ್ತೆಗಳನ್ನು ಕಾಲಕಾಲಕ್ಕೆ / ಅವಶ್ಯಕತೆಗೆ ಅನುಗುಣವಾಗಿ ಅಗಲೀಕರಣ ಮಾಡಿರುವುದರಿಂದ, ಈ ಹಿಂದೆ ವಿವಿಧ ಇಲಾಖೆಗಳು ಅಳವಡಿಸಿದ್ದ ವಿವಿಧ ಮಾದರಿಯ ಅನುಸಾಧನಗಳು ಶಿಥಿಲಗೊಂಡು ಆಗಾಗ್ಗೆ ಹಾಳಾಗುತ್ತಿರುವುದರಿಂದ.• ಪಾಲಿಕೆ ವ್ಯಾಪ್ತಿಯಲ್ಲಿನ ಹಾಲಿ ಇರುವ ಪ್ರಮುಖ ಮತ್ತು ಸಂಪರ್ಕ ರಸ್ತೆಗಳಲ್ಲಿ, ಸದರಿ ರಸ್ತೆಗಳ ಅಗಲಕ್ಕೆ ಅನುಗುಣವಾಗಿ ಸಂಚರಿಸಬೇಕಾಗಿರುವ ವಾಹನಗಳ ಸಾಮರ್ಥ್ಯಕ್ಕಿಂತ 4 ಪಟ್ಟು ಹೆಚ್ಚಿನ ಸಾಂದ್ರತೆಯ ವಾಹನಗಳು ಸಂಚರಿಸುತ್ತಿರುವುದರಿಂದ.• ಬೆಸ್ಕಾಂ/ಕೆ.ಪಿ.ಟಿ.ಸಿ.ಎಲ್ ಸಂಸ್ಥೆಗಳಿಗೆ ಸಂಬಂಧಪಟ್ಟ ವಿದ್ಯುತ್ ಕೇಬಲ್ / ಕಂಬ / ಟ್ರಾನ್ಸ್‌ಫಾರ್ಮರ್ / ಆರ್.ಎಂ.ಯು ಇತ್ಯಾದಿಗಳ ಸ್ಥಳಾಂತರ ಮತ್ತು ಹೊಸದಾಗಿ ಅಳವಡಿಸುವುದರಿಂದ.• ಬೆಂಗಳೂರು ಜಲ ಮಂಡಳಿಗೆ ಸಂಬಂಧಪಟ್ಟ ನೀರು ಸರಬರಾಜು ಮತ್ತು ಒಳಚರಂಡಿ ಕೊಳವೆಗಳ ಸ್ಥಳಾಂತರ ಮತ್ತು ಹೊಸದಾಗಿ ಅಳವಡಿಸುವುದರಿಂದ.• ಓ.ಎಫ್.ಸಿ ಸಂಬಂಧಿತ ಹಾಗೂ ಇತರೆ ಕೇಬಲ್ / ಕೊಳವೆಗಳ ಸ್ಥಳಾಂತರ ಮತ್ತು ಹೊಸದಾಗಿ ಅಳವಡಿಸುವುದರಿಂದ.
ಉ	ರಸ್ತೆ ನಿರ್ಮಾಣದಲ್ಲಿ ಭಾಗಿಯಾದ ಗುತ್ತಿಗೆದಾರರು ಮತ್ತು ಪಾಲಿಕೆ ಅಧಿಕಾರಿಗಳ ವಿರುದ್ಧ ಸರ್ಕಾರ ಕೈಗೊಂಡ ಕ್ರಮಗಳೇನು? (ವಿವರ ನೀಡುವುದು).	ಬಿಬಿಎಂಪಿ ವ್ಯಾಪ್ತಿಯಲ್ಲಿ ಅನುಷ್ಠಾನಗೊಳಿಸಲಾಗಿರುವ ರಸ್ತೆಗಳ ನಿರ್ಮಾಣ ಮತ್ತು ನಿರ್ವಹಣೆ ಕಾಮಗಾರಿಗಳಲ್ಲಿ ರಸ್ತೆ ಮೂಲಭೂತ ಸೌಕರ್ಯ ಶಾಖೆ ವತಿಯಿಂದ ಕೈಗೊಂಡಿರುವ ರಸ್ತೆಗಳ ನಿರ್ಮಾಣ ಮತ್ತು ನಿರ್ವಹಣೆ ಕಾಮಗಾರಿಗಳಲ್ಲಿ ಮೇಲೆ ಉಪ ಪ್ರಶ್ನೆ ಸಂಖ್ಯೆ "ಈ" ರ ಉತ್ತರದಲ್ಲಿ ಪ್ರಸ್ತಾಪಿಸಿರುವ ಅಂಶಗಳನ್ನು ಹೊರತುಪಡಿಸಿದಂತೆ ಪ್ರಕರಣಗಳು ಕಂಡುಬಂದಿಲ್ಲದಿರುವುದರಿಂದ ಈ ಅಂಶವು ಅನ್ವಯಿಸುವುದಿಲ್ಲ.

ಸಂಖ್ಯೆ: ನಅಇ 104 ಎಂಎನ್‌ವೈ 2022 (ಇ)


(ಬಸವರಾಜ ಬೊಮ್ಮಾಯಿ)
ಮುಖ್ಯಮಂತ್ರಿ

ಅನ್ವಯಪಡಿಸಿದ ಬೆಂಚ್ ಗುರುತಿನ ಪ್ರಶ್ನೆ ಸಂಖ್ಯೆ: 1490 ಕ್ಕೆ ಅನುಬಂಧ-1


ಅನುಬಂಧ-1

ಬೃಹತ್ ಬೆಂಗಳೂರು ಮಹಾನಗರ ಪಾಲಿಕೆ

ವಿಧಾನ ಪರಿಷತ್ತಿನ ಸದಸ್ಯರಾದ ಮಾನ್ಯ ಶ್ರೀ.ಪಿ.ಆರ್.ರಮೇಶ್ (ನಾಮ ನಿರ್ದೇಶನ ಹೊಂದಿದವರು) ರವರ ಚುಕ್ಕೆ ಗುರುತಿನ ಪ್ರಶ್ನೆ ಸಂಖ್ಯೆ:1490 ಕ್ಕೆ ಉತ್ತರಗಳು
ಬೃಹತ್ ಬೆಂಗಳೂರು ಮಹಾನಗರ ಪಾಲಿಕೆ ವ್ಯಾಪ್ತಿಯಲ್ಲಿರುವ ಪ್ರಮುಖ ರಸ್ತೆಗಳಾದ Arterial ಮತ್ತು Sub Arterial ರಸ್ತೆಗಳಲ್ಲಿ ದಟ್ಟ ವಾಹನ ಸಂಚಾರಕ್ಕೆ ಮತ್ತು ರಸ್ತೆ
ಜಾಗಕ್ಕೆ ಅನುಗುಣವಾಗಿ ರಸ್ತೆ ನಿರ್ಮಾಣದ ಪದರಗಳ ವಿನ್ಯಾಸಗಳನ್ನು ಅಳವಡಿಸಿಕೊಂಡು ನಿರ್ಮಿಸಿರುವ ರಸ್ತೆಗಳ ವಿವರಗಳು.

ವಲಯ / ವಿಭಾಗ: ರಸ್ತೆ ಮೂಲಭೂತ ಸೌಕರ್ಯ-ಪೂರ್ವ ವಿಭಾಗ						ಅನುಬಂಧ-1
ಕ್ರ.ಸಂ	ರಸ್ತೆಯ ಹೆಸರು	Arterial / Sub Arterial	From	To	ರಸ್ತೆಯ ಉದ್ದ (ಕಿ.ಮೀ)	ಷರಾ
01	02	03	04	05	06	07
1	Baiyyapanahalli road (Kammanahalli main road)	Arterial	Oil mill road	IOC junction	0.54	
2	Banasawadi Railway Station Road-4th Cross	Sub Arterial	4th Cross	Nagavara Main Road	1.30	
3	Govindapura Road-1st Main Road	Sub Arterial	ORR	SWD	0.83	
4	Agara road	Sub Arterial	Hennur main road	Kalyani	0.36	
5	Thimmaiah road	Sub Arterial	Millar road	Queens road	0.52	
6	Assaye road	Arterial	Wheelar road	St'johns Church road at War memorial circle	1.05	
7	KHB Road	Sub Arterial	Dinnur main road	Railway gate	2.00	
8	Sulthan palya main road	Sub Arterial	Dinnur main road	Sulthan palya road from Athmananda college cross to S.M. Fresh mart	0.25	

9	Dinnur main road/Dasarahalli road	Sub Arterial	Kavalbirasandra Government school	LR bande road junction and from Shampura main road to Tannery road	0.90	
10	Hennur main road	Sub Arterial	Pottery road	Oil mill road	0.87	
11	Hennur main road	Sub Arterial	D'Mart	SWD	1.10	
12	Veeranapalya main road	Sub Arterial	ORR	15th Cross	1.17	
13	Hennur main road	Sub Arterial	ORR junction	D'Mart	0.85	
14	Govindapura main road	Sub Arterial	SWD	15th Cross	0.82	
15	Byappanahalli road	Arterial	Old madras road	Banaswadi main road at IOC flyover	2.50	
20833					15.06	



 Executive Engineer
 RI-East Division

ಬೃಹತ್ ಬೆಂಗಳೂರು ಮಹಾನಗರ ಪಾಲಿಕೆ

ವಿಧಾನ ಪರಿಷತ್ತಿನ ಸದಸ್ಯರಾದ ಮಾನ್ಯ ಶ್ರೀ.ಪಿ.ಆರ್.ರಮೇಶ್ (ನಾಮ ನಿರ್ದೇಶನ ಹೊಂದಿದವರು) ರವರ ಚುಕ್ಕೆ ಗುರುತಿನ ಪ್ರಶ್ನೆ ಸಂಖ್ಯೆ:1490 ಕ್ಕೆ ಉತ್ತರಗಳು
 ಬೃಹತ್ ಬೆಂಗಳೂರು ಮಹಾನಗರ ಪಾಲಿಕೆ ವ್ಯಾಪ್ತಿಯಲ್ಲಿರುವ ಪ್ರಮುಖ ರಸ್ತೆಗಳಾದ Arterial ಮತ್ತು Sub Arterial ರಸ್ತೆಗಳಲ್ಲಿ ದಟ್ಟ ವಾಹನ ಸಂಚಾರಕ್ಕೆ ಮತ್ತು
 ರಸ್ತೆ ಜಾಗಕ್ಕೆ ಅನುಗುಣವಾಗಿ ರಸ್ತೆ ನಿರ್ಮಾಣದ ಪದರಗಳ ವಿನ್ಯಾಸಗಳನ್ನು ಅಳವಡಿಸಿಕೊಂಡು ನಿರ್ಮಿಸಿರುವ ರಸ್ತೆಗಳ ವಿವರಗಳು.

ವಲಯ / ವಿಭಾಗ: ಕಾರ್ಯಪಾಲಕ ಅಭಿಯಂತರರು, ರಸ್ತೆ ಮೂಲಭೂತ ಸೌಕರ್ಯ-ಪಶ್ಚಿಮ ವಿಭಾಗ

ಕ್ರ.ಸಂ	ರಸ್ತೆಯ ಹೆಸರು	Arterial / Sub Arterial	From	To	ರಸ್ತೆಯ ಉದ್ದ (ಕಿ.ಮೀ)	ಅನುಬಂಧ-1
01	02	03	04	05	06	07
1	13th Cross Road (Sadashivanagara)	S-87 Sub Arterial	C V Raman road	Chowdaiah Road (Bashyam Circle)	1.19	ಕಾಮಗಾರಿ ಪೂರ್ಣಗೊಂಡಿದೆ.
2	B Narayana swamappa road	S-86 Sub Arterial	Yeshwantpur Circle	M S Ramaiahmain Road Junction	1.54	ಕಾಮಗಾರಿ ಪೂರ್ಣಗೊಂಡಿದೆ.
3	Triveni Road	S-84 Sub Arterial	Yeshwantpur Circle (C V Raman Road)	Mattikere Main road junction	1.35	ಕಾಮಗಾರಿ ಪೂರ್ಣಗೊಂಡಿದೆ.
4	G.P.Rajarithnam Road (17th cross)	S-101 Sub Arterial	Dr Rajkumar road	Sampige road	0.86	ಕಾಮಗಾರಿ ಪೂರ್ಣಗೊಂಡಿದೆ.
5	Tumkur road	A-12 Arterial	Yeshawanthpura circle	Metro cash and carry	1.57	ಕಾಮಗಾರಿ ಪೂರ್ಣಗೊಂಡಿದೆ.
6	Malleshwaram Railway Parallel Road	S-102 Sub Arterial	Metro cash and carry	Srirampura Anjaneya Temple	2.68	ಕಾಮಗಾರಿ ಪೂರ್ಣಗೊಂಡಿದೆ.
7	MKK Road	A-39 Arterial	Havanuru circle	8th main road	1.25	ಕಾಮಗಾರಿ ಪೂರ್ಣಗೊಂಡಿದೆ.
					10.44	


 ಕಾರ್ಯಪಾಲಕ ಅಭಿಯಂತರರು
 ರಸ್ತೆ ಮೂಲಭೂತ ಸೌಕರ್ಯ-ಪಶ್ಚಿಮ ವಿಭಾಗ

ಬೃಹತ್ ಬೆಂಗಳೂರು ಮಹಾನಗರ ಪಾಲಿಕೆ

ವಿಧಾನ ಪರಿಷತ್ತಿನ ಸದಸ್ಯರಾದ ಮಾನ್ಯ ಶ್ರೀ.ಪಿ.ಆರ್.ರಮೇಶ್ (ನಾಮ ನಿರ್ದೇಶನ ಹೊಂದಿದವರು) ರವರ ಚುಕ್ಕೆ ಗುರುತಿನ ಪ್ರಶ್ನೆ ಸಂಖ್ಯೆ:1490 ಕ್ಕೆ ಉತ್ತರಗಳು

ಬೃಹತ್ ಬೆಂಗಳೂರು ಮಹಾನಗರ ಪಾಲಿಕೆ ವ್ಯಾಪ್ತಿಯಲ್ಲಿರುವ ಪ್ರಮುಖ ರಸ್ತೆಗಳಾದ Arterial ಮತ್ತು Sub Arterial ರಸ್ತೆಗಳಲ್ಲಿ ದಟ್ಟ ವಾಹನ ಸಂಚಾರಕ್ಕೆ

ಮತ್ತು ರಸ್ತೆ ಜಾಗಕ್ಕೆ ಅನುಗುಣವಾಗಿ ರಸ್ತೆ ನಿರ್ಮಾಣದ ಪದರಗಳ ವಿನ್ಯಾಸಗಳನ್ನು ಅಳವಡಿಸಿಕೊಂಡು ನಿರ್ಮಿಸಿರುವ ರಸ್ತೆಗಳ ವಿವರಗಳು

ಕಾ.ಪಾ.ಅ(ರ.ಮೂ.ಸೌ-ದಕ್ಷಿಣ) ವಿಭಾಗ


ಅನುಬಂಧ-01

Sl. No	Name of the Road	Arterial/Sub arterial road	From	To	Length in Km	Remarks
1	2	3	4	5	6	
1	9th main road Jayanagara	sub arterial	9th cross	46th cross	1.3	
2	28th main road	sub arterial	30th cross	36th cross	0.6	
3	36th cross	sub arterial	16th main	Banneragatta Road	1.3	
4	30th cross Jayanagara	sub arterial	4th main	9th main	0.4	
5	16th main Road Jayanagara	sub arterial	39th cross	32nd E cross road	0.8	
6	27th cross road Jayanagara	sub arterial	Kanakapura Main road	11th Main Road	1.1	
7	Diagonal Road	sub arterial	9th main road	4th main road	1.0	
8	Swagath Road	sub arterial	Jayanagara Orthopedic Center	Eastend Signal	1.1	
9	K R Road	Arterial road	Vanivilas Road	Nettakallapa Circle	0.82	
10	Kanakana Palya Main Road	sub arterial road	R.V. Road	Kanakapura road circle	0.23	
11	BP Wadia Road	sub arterial road	(Madhava Rao Circle and Lalbagh North Gate	Tagore Circle Dr. Omar Sharif (New Generation School Road) & Basappa Circle	0.29	
12	Pampa Mahakavi Road	sub arterial road.	5th Main Road	Vanivilas Road via National College	0.98	
13	Ranga Roa Road	sub arterial road	Vanivilas Road	5th main Road	0.76	
14	Hosur Main Road	Arterial road	Lalbhag Mn Gate	Dairy Circle	2.5	
15	Siddaiah Road	sub arterial road	Kalasipalya main road	KH Road	1.071	

Sl. No	Name of the Road	Arterial/Sub arterial road	From	To	Length in Km	Remarks
1	2	3	4	5	6	7
16	Lalbhag Fort Road and 5th main Chamarajpet road	Arterial road	Kalasipalya road	Bull Temple road	0.39	
17	Kalasipalya main road	sub arterial road	Maharaja Circle	Basappa Circle	0.56	
18	Lalbhag Main Road and Krumbigal Main road	sub arterial road	Subbaiah Circle	Lalbhgh West Gate Including SWD connectivity.	1.724	
19	Vanivilas road	Arterial road	National College Circle	Ashrama Circle	0.58	
20	Shankar Mutt Road	Arterial road	Chamarajapete 5th Main Road	Vanivilas Road	0.974	
21	Diagonal Road	sub arterial road	Sajjan Rao Circle	Minerva Circle	0.382	
22	Chamarajpet 5th main road	Arterial road	Bull temple road	Basappa Circle	0.639	
23	9th Main Jayanagar 2nd Block	sub arterial road	South End road	Kanakanapalya Road	0.535	
24	Swagath Road to Dr Marigowda Road.	sub arterial road	Swagath Road	Dr Marigowda Road.	1.966	
25	Anebande Road	sub arterial road	Jayangar 3rd Block Ti.No.Shree circle	Da.Raa.Bendre circle	1.231	
26	22nd Cross Road	sub arterial road	Jayangar 3rd Block, 4th main Road	Da.Raa. Bendre circle	0.505	
27	9th Main road	sub arterial road	Jayangar 3rd Block Apolo Hospital	Da.Raa.Bendre circle	0.714	
28	Pattamma road	sub arterial road	Basavanagudi Layout Thi.No.Shree Circle	Armugam Modaliyar circle	0.395	
29	9th main road Padmanabhanagara	sub arterial road	13th cross road	Subramanayapura main road	5.712	
30	Ittamadu Main Road	sub arterial road	Ittamadu Road		2.791	
31	ISRO layout road	sub arterial road	ISRO layout		1.598	
32	Subramanyapura Main Road	sub arterial road	ORR	18th main Road Padmanagara	1.33	
33	Dayandh Sagar College Main Road	sub arterial road	ORR	Kumaraswamy Layout Police Station.	1.4	
34	Kankapur Main Road	Arterial road	ORR	Banashankari Temple	4.279	

Sl. No	Name of the Road	Arterial/Sub arterial road	From	To	Length in Km	Remarks
2	3	4	5	6		
35	Girinagara 80ft Road & Aralu mallige Parthasarathi Road in Basavanagudi	Sub arterial road	Seetha Circle	Hoskerehalli Main Road	1.38	
36	Kumarswamy Temple Road	Sub arterial road	Mountjoy road	PES College	1.236	
37	Bugal Rock Road in ward No.154	Sub arterial road	K.R. Road	Bull Temple road	0.528	
38	Bull Temple Road in ward No.154	Arterial road	Doddaganapathi Circle	Sannidhi cross road	0.503	
39	Subbaram Chetty Road as Model Road in Ward No. 154	Arterial road	Netkalappa Circle	Kattebalaga	0.631	
40	Mountjoy Road	sub arterial road	Vidhyapeeta Circle	Mountjoy Road and 1st Cross Road (BMS Collage Hostel)	0.981	
41	4th Cross Road RPC Layout	sub arterial road	West of Chord	1st Main Road	1.32	
42	Service Road ORR	Arterial road	Nayandanahalli Petrol Bunk	Nice road	0.4	
43	Veerabhadra Nagar Main Road	sub arterial road	ORR	Hoskerehalli Main Road	0.93	
44	Hosakerehalli Main Road	sub arterial road	ORR	Mysore road	2	
45	Pipeline Road	sub arterial road	Mysore Road	Shamanna Garden Underpass	1.22	
46	Hosur Rd From Madiwala underpass to silk board junction	Arterial road	Madiwala underpass	Silk board Junction	0.800	
47	V P Road	sub arterial road	Madiwala hosur Rd	3rd C/s Rd	0.380	
48	SG Palya Rd(From Hosur Rd to BG Rd)	sub arterial road	Hosur Rd	BG Rd	0.515	
49	20th Main Road Via Hosur Rd (SWD to Gangothi Circle)	sub arterial road	Hosur Rd	20th Main Rd	0.960	
50	20th Main Rd	sub arterial road	Gangothi Circle	ORR	0.300	
51	Tavarekere Main Rd	Arterial road	Hosur Rd	16th main Rd	1.800	
52	8th Cross Rd	sub arterial road	16th main Rd	3rd C/s KEB Rd	0.740	
53	8th Cross Rd(From 16th Main to 12th Cross rd)	sub arterial road	16th main Rd	12th C/s Rd	0.165	
54	Curappan Palya Main Rd	sub arterial road	BG Rd	Ashwath Katte Rd	0.430	
55	16th Main Rd Madhurama Temple rd	sub arterial road	8th C/s Rd	Madhurama Temple	0.180	

Sl No	Name of the Road	Arterial/Sub arterial road	From	To	Length in Km	Remarks
1	2	3	4	5	6	
56	16th Main Rd(From Post Office to ORR)	sub arterial road	Post Office	ORR	0.700	
57	New Mico Road(From Adugodi signal to Bosch)	sub arterial road	Adugodi signal	Bosch	0.215	
58	1st Main St Bed Road	sub arterial road	12th Mn Rd	100ft Rd	0.430	
59	Adugodi 1St Main Rd From Adugodi signal to 2nd Main Rd	sub arterial road	Mangala Choultry	Adugodi Signal	1.800	
60	17th A Main Rd	sub arterial road	6th Cross	7th Cross Rd	0.207	
61	17th D Main Rd	sub arterial road	6th Cross	7th Cross Rd	0.244	
62	18th Main Rd	sub arterial road			0.637	
63	Sri Rama temple Rd	sub arterial road	80ft Road	20th M C/s Rd	0.185	
64	Sri Rama temple Rd	sub arterial road	20th M C/s Rd	Ejipura Mn Rd	0.700	
65	Ejipua Main Rd	sub arterial road	Srinivagilu Signal	Viveknagar police Station	2.000	
66	St John's Service Rd	Arterial road	Hosur Rd	Koramangala 100ft Rd	0.522	
67	from Koramangala 100ft Rd to 1st Main Rd(Service Rd)	Arterial road	Koramangala 100ft Rd	16th Mn Rd	0.280	
68	8th Main Rd	Sub arterial road	Sarjapura Mn Rd	100ft Rd	1.400	
69	Koramangala 80ft Rd(Ejipura Main Rd to Passport office)	Sub arterial road	Ejipura Main Rd	Passport office	0.700	
70	Koramangala 80ft Rd (Passport office to 100ft Rd)	Sub arterial road	Passport office	100ft Rd Sony World Junction	1.300	
71	1st Main Rd From Sarjapura Main Rd to Koramangala 80feet Rd	Sub arterial road	Wipro Park	Sarjapura Mn Rd	0.760	
72	80feet Road	Sub arterial road	100ft Rd Sony World Junction	Wipro Park	1.070	
73	Sarajapura Mn Rd	Arterial road	14th Mn Junction	Towards 80ft Rd	0.130	
TOTAL					52.9	


 For [unclear]
 [unclear]
 [unclear]

ಬೃಹತ್ ಬಂಗಲೂರು ಮಹಾನಗರ ಪಾಲಿಕೆ

ವಿಧಾನ ಪರಿಷತ್ತಿನ ಸದಸ್ಯರಾದ ಶ್ರೀ ಪಿ.ಆರ್ ರಮೇಶ್, (ನಾಮ ನಿರ್ದೇಶನ ಹೊಂದಿದವರು) ರವರ ಚುಕ್ಕೆ ಗುರುತಿನ ಪ್ರಶ್ನೆ ಸಂಖ್ಯೆ:1490 ಕ್ಕೆ ಉತ್ತರಗಳು

ಬೃಹತ್ ಬೆಂಗಳೂರು ಮಹಾನಗರ ಪಾಲಿಕೆಯ ರಸ್ತೆ ಮೂಲಭೂತ ಸೌಕರ್ಯ ಮಹದೇವಪುರ ವಿಭಾಗ ವ್ಯಾಪ್ತಿಯ ಪ್ರಮುಖ ರಸ್ತೆಗಳಾದ Arterial ಮತ್ತು Sub Arterial ರಸ್ತೆಗಳಲ್ಲಿ ದಟ್ಟ ವಾಹನ ಸಂಚಾರಕ್ಕೆ ಮತ್ತು ರಸ್ತೆ ಜಾಗಕ್ಕೆ ಅನುಗುಣವಾಗಿ ರಸ್ತೆ ನಿರ್ಮಾಣದ ಪದರಗಳ ವಿನ್ಯಾಸಗಳನ್ನು ಅಳವಡಿಸಿಕೊಂಡು ನಿರ್ಮಿಸಿರುವ ರಸ್ತೆಗಳ ವಿವರಗಳು

ಅನುಬಂಧ-1

ಕ್ರ ಸಂ	ರಸ್ತೆಯ ಹೆಸರು	Arterial/ Sub Arterial	From	To	ರಸ್ತೆಯ ಉದ್ದ	ಷರಾ
1	Hoodi main Road-Graphite India Main Road	Arterial	Ayyappanagar Main road	Varthur Road	7.20	
2	Hennur Bagalur Main Road	Arterial	Shree Prasana Vecranjaneya Swamp Temple	Byrathi Bande (BBMP Limit)	1.90	
3	Wind tunnel Road-Yamalur Road - Doddanekundi main Road	Arterial	Karnataka Golf Club (Murugesh palya)	NAL Gate	3.40	
4			Old Airport Road	Outer Ring Road (ISRO)	2.40	
5	Yamalur Road(Kempapura Main Road)- Kariyammana Agrahara Road- Devarubisanahalli Main Road	Arterial	Kariyammana Agrahara	BBMP Limits	5.00	
6	Sarjapura Main Road	Arterial	Ibbalur Junction (ORR)	Railway Crossing (BBMP Limit)	5.00	
7	Panathur Road-Balagere Road	Arterial	Devarubisanahalli Main Road (ORR)	Varthur Gunjur Main Road	3.30	
8	Devasandra Main Road- Kodigehalli main Road-Junior College Road(Sadaramangala Road)	Arterial	Ayyappanagar SEA College Arch (Kodigehalli main road)	Whitefield To Hoskote Main Road (Kadugodi)	5.60	
9	Haraluru Road	Sub Arterial	Sarjapura Main Road	Kasavana Halli Road (Sri Muneshwara Temple)	3.25	

10	Silver Country Road	Sub Arterial	Haraluru Road (Ganapathi Temple And Maramma Temple)	Lifestyle Layout	1.00	
11	Bellandur Main Road	Sub Arterial	Sarjapura Main Road (Golden Corner Apt)	Outer Ring Road (Kariyamma Agrahara)	3.50	
12	Doddanekundi main Road-Garudacharpalya Goshala Road	Sub Arterial	Garudacharpalya School	Graphite India Main Road	1.70	
13	Graphite India Road	Sub Arterial	ITPL Main Road (Bhoroka Steel And Service Limited)	Graphite India Main Road	0.95	
14	Basavanna Nagar Main Road- EPIP Industrial Area Raod (SAP Labs -Road Number 2 and Satya Sai Hospital Road)	Sub Arterial	ITPL Main Road (Near Hoodi Signal)	ITPL Main Road (State Bank Of India)	1.00	
15	1st Main Pattandur Agrahara Road and ECC Road	Sub Arterial	ITPL Main Road	Pattandur Agrahara	1.00	
16	Nagondanahalli Road (Munisinh Hospital)	Sub Arterial	Vijayanagara	Nagondanahalli	1.50	
17	Swamy Vivekananda Road	Sub Arterial	Sumadhura Apartment	ITPL Main Road (Brigade Tech Park)	0.70	



 Executive Engineer
 R I Mahadevapura Division

ಬೃಹತ್ ಬೆಂಗಳೂರು ಮಹಾನಗರ ಪಾಲಿಕೆ

ವಿಧಾನ ಪರಿಷತ್ತಿನ ಸದಸ್ಯರಾದ ಮಾನ್ಯ ಶ್ರೀ.ಪಿ.ಆರ್.ರಮೇಶ್ (ನಾಮ ನಿರ್ದೇಶನ ಹೊಂದಿದವರು) ರವರ ಚುಕ್ಕೆ ಗುರುತಿನ ಪ್ರಶ್ನೆ ಸಂಖ್ಯೆ:1490 ಕ್ಕೆ ಉತ್ತರಗಳು
 ಬೃಹತ್ ಬೆಂಗಳೂರು ಮಹಾನಗರ ಪಾಲಿಕೆ ವ್ಯಾಪ್ತಿಯಲ್ಲಿರುವ ಪ್ರಮುಖ ರಸ್ತೆಗಳಾದ Arterial ಮತ್ತು Sub Arterial ರಸ್ತೆಗಳಲ್ಲಿ ದಟ್ಟ ವಾಹನ ಸಂಚಾರಕ್ಕೆ ಮತ್ತು ರಸ್ತೆ ಜಾಗಕ್ಕೆ ಅನುಗುಣವಾಗಿ ರಸ್ತೆ ನಿರ್ಮಾಣದ ಪದರಗಳ ವಿನ್ಯಾಸಗಳನ್ನು ಅಳವಡಿಸಿಕೊಂಡು ನಿರ್ಮಿಸಿರುವ ರಸ್ತೆಗಳ ವಿವರಗಳು.

ವಲಯ / ವಿಭಾಗ: ಕೆ.ಆರ್.ಪುರ						ಅನುಬಂಧ-1
ಕ್ರ.ಸಂ	ರಸ್ತೆಯ ಹೆಸರು	Arterial / Sub Arterial	From	To	ರಸ್ತೆಯ ಉದ್ದ (ಕಿ.ಮೀ)	ಪರಾ
01	02	03	04	05	06	07
1	Bhattarahalli - Bidarahalli Main Road	Sub Arterial	T.C. Playa main road	BBMP limits /Old madras road	1.40	
2	Basavanapura Main road	Arterial	Old madras road	Devasandara Main road	1.70	
3	KR Puram Old Police Station Road	Sub Arterial	Old madras road	Vengayyana Lake	1.10	
4	Kempegowda Railway Underpass at Kasturinagar	Sub Arterial	Kempegowda Railway Underpass	Old madras road	1.30	
5	K.R.Pura faltfrom Road	Sub Arterial	Kempegowda Railway station	FCI Godown	2.40	
6	Horamavu Main road	Arterial	ORR	K.Channasandra Circle	3.80	
7	K Channasandra Main Road	Sub Arterial	K. Channasandra Circle	Belisevalle Main Road	1.25	
8	Kalkere main road	Sub Arterial	Rajkumar Circle	T.C.playa main road	1.60	
9	Basavanapura Road (Krishna Theatre Road)	Sub Arterial	Old madras Road	Basavanapura Main road	1.50	
10	T.C.Palya main road	Arterial	Ramamurthy nagara main road	Old madras Road	5.50	
11	Ramamurthy nagara main road	Arterial	ORR signal	Old madras Road	1.90	
12	Devasandra main road	Arterial	OMR	Ayyappanagar Arch	1.90	

ಕ್ರ.ಸಂ	ರಸ್ತೆಯ ಹೆಸರು	Arterial / Sub Arterial	From	To	ರಸ್ತೆಯ ಉದ್ದ (ಕಿ.ಮೀ)	ಷರಾ
01	02	03	04	05	06	07
13	Hennur Bagalur Main road	Arterial	Vaddarapalya junction	Decathlon (Gubbi cross)	3.30	
14	K.Narayanapura Main road	Arterial	Hennur- Bagalur Road	Good Helath Hospital	1.30	
15	Hennur- Bagalur Road to Ramamurthy nagara main Road (Vaddarapalya- Agara-Jayanthi nagar Road)	Sub Arterial	Hennur- Bagalur Road	Ramamurthy nagara main Road	5.90	
16	Horamavu Agara main road (Babusapalya Road)	Sub Arterial	ORR Service road	Agara village	1.80	
17	LBS Nagara Main Road - Dr. Ambedkar Road	Sub Arterial	Old Airport road	Day to day Super market	1.20	
18	ITPL Main Road to Kaggadasapura Main Road	Sub Arterial	ITPL Main Road	Kaggadasapura Railway Track	2.50	
19	Kaggadasapura Main Road	Sub Arterial	Sanieshwara Temple (Railway Level Crossing)	Vignana Nagar Main Road (Vignananagar Bus Stand)	1.25	
20	Annasandrapalya Main Road	Sub Arterial	Suranjandas Road (HAL Fish Market)	Basavanagar Main Road	1.90	
21	Basavanagar Main Road -Namjoshi Road	Sub Arterial	Suranjandas Road	Old Airport Road (HAL Airport)	2.40	
22	PWD Main road	Others	K.R.Pura railway station	DRDO compund	1.7	


 Executive Engineer
 RI - K.R. Pura Division

ಬೃಹತ್ ಬೆಂಗಳೂರು ಮಹಾನಗರ ಪಾಲಿಕೆ

ವಿಧಾನ ಪರಿಷತ್ತಿನ ಸದಸ್ಯರಾದ ಮಾನ್ಯ ಶ್ರೀ.ಪಿ.ಆರ್.ರಮೇಶ್ (ನಾಮ ನಿರ್ದೇಶನ ಹೊಂದಿದವರು) ರವರ ಚುಕ್ಕೆ ಗುರುತಿನ ಪ್ರಶ್ನೆ ಸಂಖ್ಯೆ:1490 ಕ್ಕೆ ಉತ್ತರಗಳು
ಬೃಹತ್ ಬೆಂಗಳೂರು ಮಹಾನಗರ ಪಾಲಿಕೆ ವ್ಯಾಪ್ತಿಯಲ್ಲಿರುವ ಪ್ರಮುಖ ರಸ್ತೆಗಳಾದ Arterial ಮತ್ತು Sub Arterial ರಸ್ತೆಗಳಲ್ಲಿ ದಟ್ಟ ವಾಹನ ಸಂಚಾರಕ್ಕೆ ಮತ್ತು ರಸ್ತೆ
ಜಾಗಕ್ಕೆ ಅನುಗುಣವಾಗಿ ರಸ್ತೆ ನಿರ್ಮಾಣದ ಪದರಗಳ ವಿನ್ಯಾಸಗಳನ್ನು ಅಳವಡಿಸಿಕೊಂಡು ನಿರ್ಮಿಸಿರುವ ರಸ್ತೆಗಳ ವಿವರಗಳು.

ವಲಯ / ವಿಭಾಗ: ಬೊಮ್ಮನಹಳ್ಳಿ ವಿಭಾಗ						ಅನುಬಂಧ-1
ಕ್ರ.ಸಂ	ರಸ್ತೆಯ ಹೆಸರು	Arterial / Sub Arterial	From	To	ರಸ್ತೆಯ ಉದ್ದ (ಕಿ.ಮೀ)	ಷರಾ
01	02	03	04	05	06	07
1	Uttarahalli Main Road	Arterial	Shanimahthmma temple	Arahalli Arch	2.50	
2	Kanakapura Road	Arterial	Sarakki Signal	Metro Cash and carry	1.25	
3	Kothnur-puttenahalli Main Road.	Arterial	ORR Jambusavari dinne	Brigade Millenium Kembathalli	3.00	
4	Bannerghatta Main Road	Arterial	ORR/Jedimara Junction	Koli Farm gate (BBMP Limits)	6.50	
5	Begur Main Road	Arterial	Begur Village Yalenahalli	St. François School Nice Road	3.00	
7	Isro Layout Road	Sub Arterial	Kanakapura Road	Isro Layout	1.50	
8	Chunchaghatta Main Road	Sub Arterial	Kanakapura Road	Srinidhi Layout	2.00	
9	Amruthanagara- Gollahalli- Kembattahalli Road	Sub Arterial	From Soudamani	Avalahalli Village	1.50	

ಕ್ರ.ಸಂ	ರಸ್ತೆಯ ಹೆಸರು	Arterial / Sub Arterial	From	To	ರಸ್ತೆಯ ಉದ್ದ (ಕಿ.ಮೀ)	ಪರಾ
10	Amruthanagara Main Road	Sub Arterial	Khodays Glass Factory	Subrayana kere-Gottigere	3.50	
11	Subramanyapura Road	Sub Arterial	Kanakapura Road/ Banashankari 6th Stage Road	Vasanthapura- Uttarahalli Road	1.80	
12	Puttenahalli Road	Sub Arterial	Bannerghatta Road (Doresanipalya Arch)	Kottanuru-Puttenahalli Road (Brigade Millennium)	2.50	
13	Puttenahalli Lake Road	Sub Arterial	Bannerghatta Road (Arakere Junction)	Birged Millenium	3.00	
14	Devarachikkanahalli road	Sub Arterial	Bannerghatta Road	Devarachikkanahalli village	3.00	
15	Bilekahalli - Kodichikkanahalli Road	Sub Arterial	Bilekahalli Road (Devarachikkanahalli Main road)	Devarachikkanahalli Road	1.80	
16	Arakere Main Road	Sub Arterial	Bannerghatta Road (Vijaya Layout Arch/ IIMB)	Kodichikkanahalli Road	2.10	
17	Thayappa Garden Road	Sub Arterial	Devarachikkanahalli Main Road (Indian Oil Petrol Bunk)	Hulimavu-Begur road	1.80	
18	Nethaji Road (Arakere Nyanappanahalli Road)	Sub Arterial	Arakere Road (Govt.Hospital)	Devarachikkanahalli Road-Nyanappanahalli Road	1.80	
19	Yelanahalli Road	Sub Arterial	Corporation Bank	Karnataka Bank	0.70	

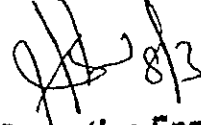
ಕ್ರ.ಸಂ	ರಸ್ತೆಯ ಹೆಸರು	Arterial / Sub Arterial	From	To	ರಸ್ತೆಯ ಉದ್ದ (ಕಿ.ಮೀ)	ಪರಾ
20	Ring Road (Sir. M. Vishweshwaraiah Road)	Sub Arterial	Tayappa Garden Road (BDA Double road)	Saibaba temple.	2.30	
21	Hulimavu-Begur Road	Sub Arterial	Hulimavu Gate	DLF	3.00	
22	Hulimavu-Kammanahalli Begur Link Road	Sub Arterial	Hulimavu Road	Begur Koppa Road	2.00	
23	Kudlu Road	Sub Arterial	Hosur Main Road (Kudlu Gate)	Birla Circle	2.00	
24	Garvebhavi Palya-Bandepalya	Sub Arterial	Begur Main Road	Hosapalya Road	2.50	
25	27th Main Road (HSR layout)	Sub Arterial	Hosur Main Road	Sarjapur Road (Joining at Agara Junction)	3.50	
26	Hosapalya Road	Sub Arterial	Kudlu Main Road	Mangammanapalya road	1.30	
27	Sommasundrapalya Road	Sub Arterial	24th Main Road, HSR Layout (Somasundra Palya Lake)	Haralur Road	1.30	
28	17th Main - 22nd Cross Road (HSR Layout)	Sub Arterial	27th Cross Road, HSR Layout (Mangammanapalya Road)	27th Main Road, HSR Layout	1.80	
29	5th Main Road, HSR Layout	Sub Arterial	Outer Ring Road	27th Cross, Yellukunte HSR Layout	1.10	
30	9th Main - 17th Cross - 14th Main Road (HSR Layout)	Sub Arterial	Outer Ring Road	27th Cross, Yellukunte HSR Layout	1.30	
					65.35	

ಬೃಹತ್ ಬೆಂಗಳೂರು ಮಹಾನಗರ ಪಾಲಿಕೆ

ವಿಧಾನ ಪರಿಷತ್ತಿನ ಸದಸ್ಯರಾದ ಮಾನ್ಯ ಶ್ರೀ.ಪಿ.ಆರ್.ರಮೇಶ್ (ನಾಮ ನಿರ್ದೇಶನ ಹೊಂದಿದವರು) ರವರ ಚುಕ್ಕೆ ಗುರುತಿನ ಪ್ರಶ್ನೆ ಸಂಖ್ಯೆ:1490 ಕ್ಕೆ ಉತ್ತರಗಳು
ಬೃಹತ್ ಬೆಂಗಳೂರು ಮಹಾನಗರ ಪಾಲಿಕೆ ವ್ಯಾಪ್ತಿಯಲ್ಲಿರುವ ಪ್ರಮುಖ ರಸ್ತೆಗಳಾದ Arterial ಮತ್ತು Sub Arterial ರಸ್ತೆಗಳಲ್ಲಿ ದಟ್ಟ ವಾಹನ ಸಂಚಾರಕ್ಕೆ
ಮತ್ತು ರಸ್ತೆ ಜಾಗಕ್ಕೆ ಅನುಗುಣವಾಗಿ ರಸ್ತೆ ನಿರ್ಮಾಣದ ಪದರಗಳ ವಿನ್ಯಾಸಗಳನ್ನು ಅಳವಡಿಸಿಕೊಂಡು ನಿರ್ಮಿಸಿರುವ ರಸ್ತೆಗಳ ವಿವರಗಳು.

ವಲಯ / ವಿಭಾಗ:						ಅನುಬಂಧ-1
ಕ್ರ.ಸಂ	ರಸ್ತೆಯ ಹೆಸರು	Arterial / Sub Arterial	From	To	ರಸ್ತೆಯ ಉದ್ದ (ಕಿ.ಮೀ)	ಷರಾ
01	02	03	04	05	06	07
1	Srirampura-Thanisandra	Sub Arterial	BBMP Ward No 6 Office	Thanisandra Road @ bharat petrol bunk via	1.40	
2	B B Road (old Bangalore-Bellary)	Arterial	Allalāsandra ROB	kogilu cross via kempegowda circle	2.35	
3	Major sandeep Unnikrishnan Double Road	Arterial	GKVK Junction	Veersavarkar flyover	2.00	
4	Kogilu-kannur double Road	Arterial	KIA Road @ Kogilu circle	Indira canteen	1.04	
5	Raithrasanthe.Road	Sub Arterial	kempegowda circle @ old bangalore-bellary Road	Jakkur Village via Surabhi layout & shivanahalli	2.20	
6	Attur layout road	Arterial	Attur main road @ OM Shakthi Temple	BBMP limit @ Veerasagara lake	0.90	
7	Nagenahalli-Nitte College road	Arterial	Doddaballapura Main road @ shell petrol bunk	Railway crossing @ nagenahalli village	0.49	


8	Ananthapura main road	Arterial	Doddaballapura main road at Prestige Monte Carlo	BBMP Limit at Nagarjuna Degree College	1.43	
9	Attur main road	Arterial	Sandeep unnikrishnan road @ shanimahatma temple	Attur Last Bus stop	1.02	
10	Attur lake road	Arterial	CQAL Layout Road	Ananthapura main road @ Ooty convent school	0.69	
11	Doddabettahalli-Veerasingara main road	Arterial	Sandeep Unnikrishnan road @ tawheed masjid	BBMP limit @ Gandhi layout	1.30	
					14.82	


Executive Engineer
 Road Infrastructure, (Yelahanka Division)
 Bhuhat Bengaluru Mahanagara Palike
 Bengaluru - 02.

ಬೃಹತ್ ಬೆಂಗಳೂರು ಮಹಾನಗರ ಪಾಲಿಕೆ

ವಿಧಾನ ಪರಿಷತ್ತಿನ ಸದಸ್ಯರಾದ ಮಾನ್ಯ ಶ್ರೀ ಪಿ.ಆರ್.ರಮೇಶ್ (ನಾಮ ನಿರ್ದೇಶನ ಹೊಂದಿದವರು) ರವರ ಚುಕ್ಕೆ ಗುರುತಿನ ಪ್ರಶ್ನೆ ಸಂಖ್ಯೆ:1490 ಕ್ಕೆ ಉತ್ತರಗಳು
ಬೃಹತ್ ಬೆಂಗಳೂರು ಮಹಾನಗರ ಪಾಲಿಕೆ ವ್ಯಾಪ್ತಿಯಲ್ಲಿರುವ ಪ್ರಮುಖ ರಸ್ತೆಗಳಾದ Arterial ಮತ್ತು Sub Arterial ರಸ್ತೆಗಳಲ್ಲಿ ದಟ್ಟ ವಾಹನ ಸಂಚಾರಕ್ಕೆ ಮತ್ತು ರಸ್ತೆ
ಜಾಗಕ್ಕೆ ಅನುಗುಣವಾಗಿ ರಸ್ತೆ ನಿರ್ಮಾಣದ ಪದರಗಳ ವಿನ್ಯಾಸಗಳನ್ನು ಅಳವಡಿಸಿಕೊಂಡು ನಿರ್ಮಿಸಿರುವ ರಸ್ತೆಗಳ ವಿವರಗಳು.

ವಿಭಾಗ:-ರಸ್ತೆ ಮೂಲಭೂತ ಸೌಕರ್ಯ-ರಾಜರಾಜೇಶ್ವರಿನಗರ ವಿಭಾಗ						ಅನುಬಂಧ-1
ಕ್ರ. ಸಂ	ರಸ್ತೆಯ ಹೆಸರು	Arterial / Sub Arterial	From	To	ರಸ್ತೆಯ ಉದ್ದ (ಕಿ.ಮೀ)	ಷರಾ
01	02	03	04	05	06	07
1	Kenchenahalli main road	S-177 Sub Arterial	Mysore road.	Uttarahalli main road	2.30	Work completed
2	Mylsandra road	S-186 Sub Arterial	Mysore road	Uttarahalli main road	2.08	Work completed
3	Pattangere main road	S-180 Sub Arterial	Mysore Road	Kenchenahalli Main Road	1.07	Work completed
4	Kommaghata road	A-54 Arterial	Kengeri ORR	Double Road	0.95	Work completed
5	Nagadevanahalli main road	S-182 Sub Arterial	Bangalore University	Kengeri ORR	0.90	Work completed
6	Kenchanapura road	S-183 Sub Arterial	Kengeri ORR	Double road	0.93	Work completed
	ಒಟ್ಟು				8.23	


 Executive Engineer
 Road Infrastructure-RRNagara Division

ಬೃಹತ್ ಬೆಂಗಳೂರು ಮಹಾನಗರ ಪಾಲಿಕೆ

ವಿಧಾನ ಪರಿಷತ್ತಿನ ಸದಸ್ಯರಾದ ಮಾನ್ಯ ಶ್ರೀ.ಪಿ.ಆರ್.ರಮೇಶ್ (ನಾಮ ನಿರ್ದೇಶನ ಹೊಂದಿದವರು) ರವರ ಚುಕ್ಕೆ ಗುರುತಿನ ಪ್ರಶ್ನೆ ಸಂಖ್ಯೆ:1490 ಕ್ಕೆ ಉತ್ತರಗಳು
 ಬೃಹತ್ ಬೆಂಗಳೂರು ಮಹಾನಗರ ಪಾಲಿಕೆ ವ್ಯಾಪ್ತಿಯಲ್ಲಿರುವ ಪ್ರಮುಖ ರಸ್ತೆಗಳಾದ Arterial ಮತ್ತು Sub Arterial ರಸ್ತೆಗಳಲ್ಲಿ ದಟ್ಟ ವಾಹನ ಸಂಚಾರಕ್ಕೆ ಮತ್ತು ರಸ್ತೆ
 ಜಾಗಕ್ಕೆ ಅನುಗುಣವಾಗಿ ರಸ್ತೆ ನಿರ್ಮಾಣದ ಪದರಗಳ ವಿನ್ಯಾಸಗಳನ್ನು ಅಳವಡಿಸಿಕೊಂಡು ನಿರ್ಮಿಸಿರುವ ರಸ್ತೆಗಳ ವಿವರಗಳು.

ವಿಭಾಗ: ಯೋಜನೆ-ಕೇಂದ್ರ						ಅನುಬಂಧ-1
ಕ್ರ.ಸಂ	ರಸ್ತೆಯ ಹೆಸರು	Arterial / Sub Arterial	From	To	ರಸ್ತೆಯ ಉದ್ದ (ಕಿ.ಮೀ)	ಷರಾ
01	02	03	04	05	06	07
1	Outer Ring Road	Arterial	BEL Circle	Benniganahalli Flyover	12.74	
2	Outer Ring Road	Arterial	Mysore road	Tumkur road	10.70	
3	West of Chord Road (Metro Corridor)	Arterial	Hosahalli Metro Station	Vijayanagar TTMC	1.65	
4	West of Chord Road (Metro Corridor)	Arterial	Rajajinagar Metro Station	Sandal soap factory	1.95	
5	Metro Corridor along K R Road, Vani Vilas Road & R V Road	Arterial	Shivashankar Circle	South End circle	2.90	
6	7th Main Banaswadi	Sub Arterial	Outer Ring Road Junction	Uttam Sagar Junction	1.60	
7	Thanisandra Main Road	Sub Arterial	Nagavara Junction	Baglur Road Junction	8.90	
8	Kenchena Halli road (80 feet rd)	Sub Arterial	Mysore Road (Near Indian Oil Petrol Bunk)	Dr. Vishnuvardhan Road	3.40	
9	Kempapura Main Road	Sub Arterial	ORR Veerannapalya Junction	Storm Water Drain	0.65	
10	24th cross road of Sahakaranagar from Kodigehalli main road to Railway New RUB	Sub Arterial	Kodigehalli Main Road	Railway New RUB	1.20	
11	Banaswadi main road from Banasawadi ROB to ORR (Horamavu Junction)	Arterial	ORR Horamavu Junction	7th Main Road	1.70	

ಕ್ರ.ಸಂ	ರಸ್ತೆಯ ಹೆಸರು	Arterial / Sub Arterial	From	To	ರಸ್ತೆಯ ಉದ್ದ (ಕಿ.ಮೀ)	ವರಾ
12	1st main road of Sahakaranagar Kodigehalli main road to NH-7 at Big Market	Sub Arterial	Kodigehalli Main Road	NH-7 Big Market	1.35	
13	CMR Road from 7th main 80 feet road to Hennur Teachers Academy (4th cross road Hennur MR to 7th main road)	Sub Arterial	7th main 80 feet Road	Hennur Teacher's Academy (4th Cross Road to 7th Main Road)	1.34	
14	Kodigehalli road from NH-7 to Kodigehalli Circle	Arterial	NH-7	Kodigehalli Circle	1.80	
15	Kanakanapalya main road to Dead End	Sub Arterial	Ashoka Pillar	Kanakanapalya road dead end	0.39	
16	Madhavan Park to Hosur Road via Ashoka Pillar and Lalbagh Siddapura Circle	Arterial	Madhavan Park	Hosur Road Junction	1.86	
17	Yeshwanthpura Sector - 8th main road from Yeshwanthpura Junction to 18th Cross junction Malleshwaram.	Arterial	Yeshwanthpura Junction	18th Cross Road Junction, Malleshwaram	1.23	
18	80 feet road from New BEL Road to Sanjay Nagar Main Road	Sub Arterial	New BEL Road	Sanjay Nagar Main Road	0.93	
19	1st Main Road, Jayamahal	Sub Arterial	Jayamahal main road	Nandi Durga Main Raod	0.52	
20	Sheshadripuram Main Road from VS Raju Road to SC Road.	Sub Arterial	VS Raju Road	SC Main Road	1.33	
21	Jayanagar shopping complex surrounding roads	Sub Arterial	A)11th Main B) 9th Main Road C) 27th Cross Junction D)27th Cross	9th Main Road 27th Cross Junction 11th Cross 30th Cross	0.86	
22	East End road	Arterial	Tilak Nagar Main Road	IRR	0.85	
23	5th cross Koramangala	Sub Arterial	20th Main Road	ORR	0.65	
24	7th cross Koramangala	Sub Arterial	ORR	Wipro park	0.75	Remaining 425Mtrs Work is in Progress

ಕ್ರಮ	ರಸ್ತೆಯ ಹೆಸರು	Arterial / Sub Arterial	From	To	ರಸ್ತೆಯ ಉದ್ದ (ಕಿ.ಮೀ)	ಪೂರಾ
25	1st cross Empire road Koramangala 5th block	Sub Arterial	ORR	17th Cross Jyothi Nivas College	0.72	
26	Koramangala 80ft	Arterial	Wipro Junction	Sarjapura Main Road	0.54	
27	Old ORR	Arterial	Magadi road	Bangalore university	3.40	
28	B. K. Nagar Main Road	Sub Arterial	BBMP Maternity Hospital	Mohan Kumar Road Junction	1.21	
29	Bazaar Street	Sub Arterial	RTO Circle	BBMP Maternity Hospital	0.23	
30	KR Road	Arterial	Bharathi Nursing Home	Monotype	1.73	
31	South End Road	Arterial	Madhavan Park	Nagasandra Circle	0.95	
32	Coles Road	Sub Arterial	Wheeler Road	Nethaji Road	0.90	
33	Indira Nagar 80 Feet Road	Arterial	Old Madras Road	Old Airport Road	1.87	
34	CMH Road	Arterial	Vivekananda Road	100 Feet Road.	1.27	
35	Intermediate Ring Road	Arterial	Domluru Flyover	Ejipura Junction	2.15	
36	Residency Road	Arterial	Richmond Circle	M G Road	2.00	
37	Richmond Road	Arterial	Trinity Road	Richmond Circle	2.70	
38	Museum Road	Sub Arterial	Richmond Road	SBI Junction	1.20	
39	Cunningham Road	Arterial	Balekundri Circle	Sankey Road	1.47	
40	St. Mark's Road	Arterial	M G Road	Residency Road	0.90	
41	Vittal Malya Road	Arterial	Siddalingaiah Circle	RRMR Road Junction	0.60	
42	Commissariat Road	Arterial	Residency Road	Life Style Junction	0.60	
43	Kempegowda road	Arterial	Hudson circle	Mysore Bank circle	0.95	
44	Nrupatunga road	Sub Arterial	KR Circle	Hudson circle	0.78	
45	Modi hospital road	Sub Arterial	West of Chord road junction	Shankar Mutt junction	1.02	
46	Siddiah Puranik road	Sub Arterial	Magadi road junction	Pavithra Paradise junction	0.80	
47	Dhanvantri Road	Arterial	Upparpet Police Station	Sheshadri Road	0.73	
48	Subedar Chatram Road	Arterial	Anand Rao Circle	K G Road Junction	0.58	

ಕ್ರ.ಸಂ	ರಸ್ತೆಯ ಹೆಸರು	Arterial / Sub Arterial	From	To	ರಸ್ತೆಯ ಉದ್ದ (ಕಿ.ಮೀ)	ವಲಯ
49	W H Hanumanthappa Road	Sub Arterial	K G Road Junction	Sheshadri Road	0.49	
50	K G Road	Arterial	S C Road Junction	Dhanvantri Road	0.15	
51	Margosa Road	Arterial	Maramma Circle	K C Genral Hospital	1.65	
52	Cottonpet main Road	Arterial	Shantala Circle	Mysore Road Junction	1.13	
53	K R Road	Arterial	Shivashankar Circle	Tippu Sultan Palace Road	0.25	
54	Vanivilas road	Arterial	Victoria Hospital	K R Market Junction	0.23	
55	Museum cross road	Sub Arterial	Museum Road	M G Road	0.36	
56	Palace Road	Arterial	Mysore Bank Circle	Chalukya Circle	1.40	
57	Church Street	Sub Arterial	Brigade Road	St Marks Road	0.69	
58	20m Corridor From BTM Layout Junction to Hosur Road Along Madiwala Tank Bund	Sub Arterial	BTM Layout Junction	Hosur Road	1.20	
59	Resurfacing of Balagangadhara Swamiji flyover	Arterial	JC Park	Mysore Road Burreal Ground	2.65	
					ಒಟ್ಟು	100.72

ಬೃಹತ್ ಬೆಂಗಳೂರು ಮಹಾನಗರ ಪಾಲಿಕೆ

ವಿಧಾನ ಪರಿಷತ್ತಿನ ಸದಸ್ಯರಾದ ಮಾನ್ಯ ಶ್ರೀ.ಪಿ.ಆರ್.ರಮೇಶ್ (ನಾಮ ನಿರ್ದೇಶನ ಹೊಂದಿದವರು) ರವರ ಚುಕ್ಕೆ ಗುರುತಿನ ಪ್ರಶ್ನೆ ಸಂಖ್ಯೆ:1490 ಕ್ಕೆ ಉತ್ತರಗಳು

ಬೃಹತ್ ಬೆಂಗಳೂರು ಮಹಾನಗರ ಪಾಲಿಕೆ ವ್ಯಾಪ್ತಿಯಲ್ಲಿರುವ ಪ್ರಮುಖ ರಸ್ತೆಗಳಾದ Arterial ಮತ್ತು Sub Arterial ರಸ್ತೆಗಳಲ್ಲಿ ದಟ್ಟ ವಾಹನ ಸಂಚಾರಕ್ಕೆ ಮತ್ತು ರಸ್ತೆ ಜಾಗಕ್ಕೆ ಅನುಗುಣವಾಗಿ ರಸ್ತೆ ನಿರ್ಮಾಣದ ಪದರಗಳ ವಿನ್ಯಾಸಗಳನ್ನು ಅಳವಡಿಸಿಕೊಂಡು ನಿರ್ಮಿಸಿರುವ ರಸ್ತೆಗಳ ವಿವರಗಳು.

ರಸ್ತೆ ಮೂಲಭೂತ ಸೌಕರ್ಯ - (ಅನುಬಂಧ-2)

S1 No	Name of the the Road	Arterial / Sub Arterial	From	To	Length in Km	Remarks
01	02	03	04	05	06	07
	RI East					
1	Kammanahalli main road	Arterial	Oil mill road	IOC junction	0.54	
2	Banasawadi Railway Station Road-4th Cross	Sub Arterial	4th Cross	Nagavara Main Road	1.30	
3	Govindapura Road-1st Main Road	Sub Arterial	ORR	SWD	0.83	
4	Agera road	Sub Arterial	Hennur main road	Kalyani	0.36	
5	Thimmaiah road	Sub Arterial	Millar road	Queens road	0.52	
6	Assaye road	Arterial	Wheelar road	St'johns Church road at War memorial circle	1.05	
7	KHB Road	Sub Arterial	Dinnur main road	Railway gate	2.00	
8	Sulthan palya main road	Sub Arterial	Dinnur main road	Sulthan palya road from Athmananda college cross to S.M. Fresh mart	0.25	

S1 No	Name of the the Road	Arterial / Sub Arterial	From	To	Length in Km	Remarks
01	02	03	04	05	06	07
9	Dinnur main road/Dasarahalli road	Sub Arterial	Kavalbirasandra Government school	LR bande road junction and from Shampura main road to Tannery road	0.90	
10	Hennur main road	Sub Arterial	Pottery road	Oil mill road	0.87	
11	Hennur main road	Sub Arterial	D'Mart	SWD	1.10	
12	Veeranapalya main road	Sub Arterial	ORR	15th Cross	1.17	
13	Hennur main road	Sub Arterial	ORR junction	D'Mart	0.85	
14	Govindapura main road	Sub Arterial	SWD	15th Cross	0.82	
15	Byappanahalli road	Arterial	Old madras road	Banaswadi main road at IOC flyover	2.50	
RI West						
1	13th Cross Road (Sadashivanagara)	S-87 Sub Arterial	C V Raman road	Chowdaiah Road (Bashyam Circle)	1.19	Work completed
2	B Narayana swamappa road	S-86 Sub Arterial	Yeshwantpur Circle	M S Ramaiahmain Road Junction	1.54	Work completed
3	Triveni Road	S-84 Sub Arterial	Yeshwantpur Circle (C V Raman Road)	Mattikere Main road junction	1.35	Work completed
4	G.P.Rajarithnam Road (17th cross)	S-101 Sub Arterial	Dr Rajkumar road	Sampige road	0.86	Work completed
5	Tumkur road	A-12 Arterial	Yeshawanthpura circle	Metro cash and carry	1.57	Work completed
6	Malleshwaram Railway Parallel Road	S-102 Sub Arterial	Metro cash and carry	Srirampura Anjaneya Temple	2.68	Work completed
7	MKK Road	A-39 Arterial	Havanuru circle	8th main road	1.25	Work completed
RI South						
1	9th main road Jayanagara	sub arterial	9th cross	46th cross	1.29	
2	28th main road	sub arterial	30th cross	36th cross	0.57	
3	36th cross	sub arterial	16th main	Banneragatta Road	1.34	
4	30th cross Jayanagara	sub arterial	4th main	9th main	0.38	
5	16th main Road Jayanagara	sub arterial	39th cross	32nd E cross road	0.77	
6	27th cross road Jayanagara	sub arterial	Kanakapura Main road	11th Main Road	1.06	
7	Diagonal Road	sub arterial	9th main road	4th main road	1.01	
8	Swagath Road	sub arterial	Jayanagara Orthopedic Center	Eastend Signal	1.06	

1 No	Name of the the Road	Arterial / Sub Arterial	From	To	Length in Km	Remarks
		03	04	05	06	07
01	02					
9	K R Road	Arterial road	Vanivilas Road	Nettakallapa Circle	0.82	
10	Kanakana Palya Main Road	sub arterial road	R.V. Road	Kanakapura road circle	0.23	
11	BP Wadia Road	sub arterial road	(Madhava Rao Circle and Lalbagh North Gate	Tagore Circle Dr. Omar Sharif (New Generation School Road) & Basappa Circle	0.29	
12	Pampa Mahakavi Road	sub arterial road	5th Main Road	Vanivilas Road via National College	0.98	
13	Ranga Roa Road	sub arterial road	Vanivilas Road	5th main Road	0.76	
14	Hosur Main Road	Arterial road	Lalbhag Mn Gate	Dairy Circle	2.50	
15	Siddaiah Road	sub arterial road	Kalasipalya main road	KH Road	1.07	
16	Lalbhag Fort Road and 5th main Chamarajpet road	Arterial road	Kalasipalya road	Bull Temple road	0.39	
17	Kalasipalya main road	sub arterial road	Maharaja Circle	Basappa Circle	0.56	
18	Lalbagh Main Road and Krumbigal Main road	sub arterial road	Subbaiah Circle	Lalbhgh West Gate including SWD connectivity.	1.72	
19	Vanivilas road	Arterial road	National College Circle	Ashrama Circle	0.58	
20	Shankar Mutt Road	Arterial road	Chamarajapete 5th Main Road	Vanivilas Road	0.97	
21	Diagonal Road	sub arterial road	Sajjan Rao Circle	Minerva Circle	0.38	
22	Chamarajpet 5th main road	Arterial road	Bull temple road	Basappa Circle	0.64	
23	9th Main Jayanagar 2nd Block	sub arterial road	South End road	Kanakanapalya Road	0.54	
24	Swagath Road to Dr Marigowda Road.	sub arterial road	Swagath Road	Dr Marigowda Road.	1.97	
25	Anebande Road	sub arterial road	Jayangar 3rd Block Ti.No.Shree cirle	Da.Raa.Bendre circle	1.231	
26	22nd Cross Road	sub arterial road	Jayangar 3rd Block, 4th main Road	Da.Raa. Bendre circle	0.505	
27	9th Main road	sub arterial road	Jayangar 3rd Block Apolo Hospital	Da.Raa.Bendre circle	0.714	
28	Pattamma road	sub arterial road	Basavanagudi Layout Thi.No.Shree Circle	Armugam Modaliyar circle	0.40	
29	9th main road Padmanabhanagara	sub arterial road	13th cross road	Subramanayapura main road	5.712	
30	Ittamadu Main Road	sub arterial road	Ittamadu Road		2.791	
31	ISRO layout rcaid	sub arterial road	ISRO layout		1.598	

S1 No	Name of the the Road	Arterial / Sub Arterial	From	To	Length in Km	Remarks
01	02	03	04	05	06	07
32	Subramanyapura Main Road	sub arterial road	ORR	18th main Road Padmanagara	1.33	
33	Dayandh Sagar College Main Road	sub arterial road	ORR	Kumaraswamy Layout Police Station.	1.4	
34	Kankapur Main Road	Arterial road	ORR	Banashankari Temple	4.279	
35	Girinagara 80ft Road & Aralu mallige Parthasarathi Road in Basavanagudi	Sub arterial road	Seetha Circle	Hoskerehalli Main Road	1.38	
36	Kumarswamy Temple Road .	Sub arterial road	Mountjoy road	PES College	1.24	
37	Bugal Rock Road in ward No.154	Sub arterial road	K.R. Road	Bull Temple road	0.53	
38	Bull Temple Road in ward No.154	Arterial road	Doddaganapathi Circle	Sannidhi cross road	0.50	
39	Subbaram Chetty Road as Model Road in Ward No. 154	Arterial road	Netkalappa Circle	Kattebalaga	0.63	
40	Mountjoy Road	sub arterial road	Vidhyapeeta Circle	Mountjoy Road and 1st Cross Road (BMS Collage Hostel)	0.98	
41	4th Cross Road RPC Layout	sub arterial road	West of Chord	1st Main Road	1.32	
42	Service Road ORR	Arterial road	Nayandanahalli Petrol Bunk	Nice road	0.40	
43	Veerabhadra Nagar Main Road	sub arterial road	ORR	Hoskerehalli Main Road	0.93	
44	Hosakerehalli Main Road	sub arterial road	ORR	Mysore road	2.00	
45	Pipeline Road	sub arterial road	Mysore Road	Shamanna Garden Underpass	1.22	
46	Hosur Rd From Madiwala underpass to silk board junction	Arterial road	Madiwala underpass	Silk board Junction	0.80	
47	V P Road	sub arterial road	Madiwala hosur Rd	3rd C/s Rd	0.38	
48	SG Palya Rd(From Hosur Rd to BG Rd)	sub arterial road	Hosur Rd	BG Rd	0.52	
49	20th Main Road Via Hosur Rd (SWD to Gangothri Circle)	sub arterial road	Hosur Rd	20th Main Rd	0.96	
50	20th Main Rd	sub arterial road	Gangotri Circle	ORR	0.30	
51	Tavarekere Main Rd	Arterial road	Hosur Rd	16th main Rd	1.80	
52	8th Cross Rd	sub arterial road	16th main Rd	3rd C/s KEB Rd	0.74	
53	8th Cross Rd(From 16th Main to 12th Cross rd)	sub arterial road	16th main Rd	12th C/s Rd	0.17	
54	Gurappan Palya Main Rd	sub arterial road	BG Rd	Ashwath Katte Rd	0.43	
55	16th Mn Rd Madhurama Temple rd	sub arterial road	8th C/s Rd	Madhurama Temple	0.18	
56	16th Main Rd(From Post Office to ORR)	sub arterial road	Post Office	ORR	0.70	

Sl No	Name of the the Road	Arterial / Sub Arterial	From	To	Length in Km	Remarks
01	02	03	04	05	06	07
57	New Mico Road(From Adugodi signal to Bosch)	sub arterial road	Adugodi signal	Bosch	0.22	
58	1st Main St Bed Road	sub arterial road	12th Mn Rd	100ft Rd	0.43	
59	Adugodi 1St Main Rd From Adugodi signal to 2nd Main Rd	sub arterial road	Mangala Choultry	Adugodi Signal	1.80	
60	17th A Main Rd	sub arterial road	6th Cross	7th Cross Rd	0.21	
61	17th D Main Rd	sub arterial road	6th Cross	7th Cross Rd	0.24	
62	18th Main Rd	sub arterial road			0.64	
63	Sri Rama temple Rd	sub arterial road	80ft Road	20th M C/s Rd	0.19	
64	Sri Rama temple Rd	sub arterial road	20th M C/s Rd	Ejipura Mn Rd	0.70	
65	Ejipua Main Rd	sub arterial road	Srinivagilu Signal	Viveknagar police Station	2.00	
66	St John's Service Rd	Arterial road	Hosur Rd	Koramangala 100ft Rd	0.52	
67	from Koramangala 100ft Rd to 1st Main Rd(Service Rd)	Arterial road	Koramangala 100ft Rd	16th Mn Rd	0.28	
68	8th Main Rd	Sub arterial road	Sarjapura Mn Rd	100ft Rd	1.40	
69	Koramangala 80ft Rd(Ejipura Main Rd to Passport office)	Sub arterial road	Ejipura Main Rd	Passport office	0.70	
70	Koramangala 80ft Rd (Passport office to 100ft Rd)	Sub arterial road	Passport office	100ft Rd Sony World Junction	1.30	
71	1st Main Rd From Sarjapura Main Rd to Koramangala 80feet Rd	Sub arterial road	Wipro Park	Sarjapura Mn Rd	0.76	
72	80feet Road	Sub arterial road	100ft Rd Sony World Junction	Wipro Park	1.07	
73	Sarajapura Mn Rd	Arterial road	14th Mn Junction	Towards 80ft Rd	0.13	
RI M D Pura						
1	Hoodi main Road-Graphite India Main Road	Arterial	Ayyappanagar Main road	Varthur Road	7.20	
2	Hennur Bagalur Main Road	Arterial	Shree Prasana Veeranjaneya Swamp Temple	Byrathi Bande (BBMP Limit)	1.90	
3	Wind tunnel Road-Yamalur Road -Doddanekundi main Road	Arterial	Karnataka Golf Club (Murugesh palya)	NAL Gate	3.40	
4			Old Airport Road	Outer Ring Road (ISRO)	2.40	
5	Yamalur Road(Kempapura Main Road)-Kariyammana Agrahara Road-Devarubisanahalli Main Road	Arterial	Kariyammana Agrahara	BBMP Limits	5.00	

S1 No	Name of the the Road	Arterial / Sub Arterial	From	To	Length in Km	Remarks
01	02	03	04	05	06	07
6	Sarjapura Main Road	Arterial	Ibbalur Junction (ORR)	Railway Crossing (BBMP Limit)	5.00	
7	Panathur Road-Balagere Road	Arterial	Devarubisanahalli Main Road (ORR)	Varthur Gunjur Main Road	3.30	
8	Devasandra Main Road- Kodigehalli main Road-Junior College Road(Sadaramangala Road)	Arterial	Ayyappanagar SEA College Arch (Kodigehalli main road)	Whitefield To Hoskote Main Road (Kadugodi)	5.60	
9	Haraluru Road	Sub Arterial	Sarjapura Main Road	Kasavana Halli Road (Sri Muneshwara Temple)	3.25	
10	Silver Country Road	Sub Arterial	Haraluru Road (Ganapathi Temple And Maramma Temple)	Lifestyle Layout	1.00	
11	Bellandur Main Road	Sub Arterial	Sarjapura Main Road (Golden Corner Apt)	Outer Ring Road (Kariamma Agrahara)	3.50	
12	Doddanekundi main Road-Garudacharpalya Goshala Road	Sub Arterial	Garudacharpalya School	Graphite India Main Road	1.70	
13	Graphite India Road	Sub Arterial	ITPL Main Road (Bhoroka Steel And Service Limited)	Graphite India Main Road	0.95	
14	Basavanna Nagar Main Road- EPIP Industrial Area Raod (SAP Labs -Road Number 2 and Satya Sai Hospital Road)	Sub Arterial	ITPL Main Road (Near Hoodi Signal)	ITPL Main Road (State Bank Of India)	1.00	
15	1st Main Pattandur Agrahara Road and ECC Road	Sub Arterial	ITPL Main Road	Pattandur Agrahara	1.00	
16	Nagondanahalli Road (Munisingh Hospital)	Sub Arterial	Vijayanagara	Nagondanahalli	1.50	
17	Swamy Vivekananda Road	Sub Arterial	Sumadhura Apartment	ITPL Main Road (Brigade Tech Park)	0.70	
RI K R Pura						
1	Bhattarahalli - Bidarahalli Main Road	Sub Arterial	T.C. Playa main road	BBMP limits /Old madras road	1.40	
2	Basavanapura Main road	Arterial	Old madras road	Devasandara Main road	1.70	
3	KR Puram Old Police Station Road	Sub Arterial	Old madras road	Vengayyana Lake	1.10	
4	Kempegowda Railway Underpass at Kasturinagar	Sub Arterial	Kempegowda Railway Underpass	Old madras road	1.30	
5	K.R.Pura faltfrom Road	Sub Arterial	Kempegowda Railway station	FCI Godown	2.40	
6	Horamavu Main road	Arterial	ORR	K.Channasandra Circle	3.80	

Sl No	Name of the the Road	Arterial / Sub Arterial	From	To	Length in Km	Remarks
01	02	03	04	05	06	07
7	K Channasandra Main Road	Sub Arterial	K. Channasandra Circle	Belisevalle Main Road	1.25	
8	Kalkere main road	Sub Arterial	Rajkumar Circle	T.C.playa main road	1.60	
9	Basavanapura Road (Krishna Theatre Road)	Sub Arterial	Old madras Road	Basavanapura Main road	1.50	
10	T.C.Palya main road	Arterial	Ramamurthy nagara main road	Old madras Road	5.50	
11	Ramamurthy nagara main road	Arterial	ORR signal	Old madras Road	1.90	
12	Devasandra main road	Arterial	OMR	Ayyappanagar Arch	1.90	
13	Hennur Baglur Main road	Arterial	Vaddarapalya junction	Decathlon (Gubbi cross)	3.30	
14	K.Narayanapura Main road	Arterial	Hennur- Bagalur Road	Good Helath Hospital	1.30	
15	Hennur- Bagalur Road to Ramamurthy nagara main Road (Vaddarapalya- Agara-Jayanthi nagar Road)	Sub Arterial	Hennur- Bagalur Road	Ramamurthy nagara main Road	5.90	
16	Horamavu Agara main road (Babusapalya Road)	Sub Arterial	ORR Service road	Agara village	1.80	
17	LBS Nagara Main Road - Dr. Ambedkar Road	Sub Arterial	Old Airport road	Day to day Super market	1.20	
18	ITPL Main Road to Kaggadasapura Main Road	Sub Arterial	ITPL Main Road	Kaggadasapura Railway Track	2.50	
19	Kaggadasapura Main Road	Sub Arterial	Sanieshwara Temple (Railway Level Crossing)	Vignana Nagar Main Road (Vignananagar Bus Stand)	1.25	
20	Annasandrapalya Main Road	Sub Arterial	Suranjandas Road (HAL Fish Market)	Basavanagar Main Road	1.90	
21	Basavanagar Main Road -Namjoshi Road	Sub Arterial	Suranjandas Road	Old Airport Road (HAL Airport)	2.40	
22	PWD Main road	Others	K.R.Pura railway station	DRDO compund	1.70	
	RI Bommanahalli					
1	Uttarahalli Main Road	Arterial	Shanimahthmma temple	Arahalli Arch	2.50	
2	Kanakapura Road	Arterial	Sarakki Signal	Metro Cash and carry	1.25	
3	Kothnur-puttenahalli Main Road	Arterial	ORR Jambusavari dinne	Brigade Millenium Kembathalli	3.00	
4	Bannerghatta Main Road	Arterial	ORR/Jedimara Junction	Koli Farm gate (BBMP Limits)	6.50	
5	Begur Main Road	Arterial	Begur Village Yalenahalli	St. François School Nice Road	3.00	

S1 No	Name of the the Road	Arterial / Sub Arterial	From	To	Length in Km	Remarks
01	02	03	04	05	06	07
7	Isro Layout Road	Sub Arterial	Kanakapura Road	Isro Layout	1.50	
8	Chunchaghatta Main Road	Sub Arterial	Kanakapura Road	Srinidhi Layout	2.00	
9	Amruthanagara- Gollahalli- Kembattahalli Road	Sub Arterial	From Soudamani	Avalahalli Village	1.50	
10	Amruthanagara Main Road	Sub Arterial	Khodays Glass Factory	Subrayana kere- Gottigere	3.50	
11	Subramanyapura Road	Sub Arterial	Kanakapura Road/ Banashankari 6th Stage Road	Vasanthapura-Uttarahalli Road	1.80	
12	Puttenahalli Road	Sub Arterial	Bannerghatta Road (Doresaripalya Arch)	Kottanuru-Puttenahalli Road (Brigade Millennium)	2.50	
13	Puttenahalli Lake Road	Sub Arterial	Bannerghatta Road (Arakere Junction)	Birged Millenium	3.00	
14	Devarachikkanahalli road	Sub Arterial	Bannerghatta Road	Devarachikkanahalli village	3.00	
15	Bilekahalli - Kodichikkanahalli Road	Sub Arterial	Bilekahalli Road (Devarachikkanahalli Main road)	Devarachikkanahalli Road	1.80	
16	Arakere Main Road	Sub Arterial	Bannerghatta Road (Vijaya Layout Arch/ IIMB)	Kodichikkanahalli Road	2.10	
17	Thayappa Garden Road	Sub Arterial	Devarachikkanahalli Main Road (Indian Oil Petrol Bunk)	Hulimavu-Begur road	1.80	
18	Nethaji Road (Arakere Nyanappanahalli Road)	Sub Arterial	Arakere Road (Govt.Hospital)	Devarachikkanahalli Road-Nyanappanahalli Road	1.80	
19	Yelanahalli Road	Sub Arterial	Corporation Bank	Karnataka Bank	0.70	
20	Ring Road (Sir. M. Vishweshwaraiah Road)	Sub Arterial	Tayappa Garden Road (BDA Double road)	Saibaba temple	2.30	
21	Hulimavu-Begur Road	Sub Arterial	Hulimavu Gate	DLF	3.00	
22	Hulimavu-Kammanahalli Begur Link Road	Sub Arterial	Hulimavu Road	Begur Koppa Road	2.00	
23	Kudlu Road	Sub Arterial	Hosur Main Road (Kudlu Gate)	Birla Circle	2.00	
24	Garvebhavi Palya-Bandepalya	Sub Arterial	Begur Main Road	Hosapalya Road	2.50	
25	27th Main Road (HSR layout)	Sub Arterial	Hosur Main Road	Sarjapur Road (Joining at Agara Junction)	3.50	
26	Hosapalya Road	Sub Arterial	Kudlu Main Road	Mangammanapalya road	1.30	
27	Sommasundrapalya Road	Sub Arterial	24th Main Road, HSR Layout (Somasundra Palya Lake)	Haralur Road	1.30	

1 No	Name of the the Road	Arterial / Sub Arterial	From	To	Length in Km	Remarks
01	02	03	04	05	06	07
28	17th Main - 22nd Cross Road (HSR Layout)	Sub Arterial	27th Cross Road, HSR Layout (Mangammanapalya Road)	27th Main Road, HSR Layout	1.80	
29	5th Main Road, HSR Layout	Sub Arterial	Outer Ring Road	27th Cross, Yellukunte HSR Layout	1.10	
30	9th Main - 17th Cross - 14th Main Road (HSR Layout)	Sub Arterial	Outer Ring Road	27th Cross, Yellukunte HSR Layout	1.30	
RI Dasarahalli-						
NIL						
RI Yelahanka						
1	Srirampura-Thanisandra	Sub Arterial	BBMP Ward No 6 Office	Thanisandra Road @ bharat petrol bunk via	1.40	
2	B B Road (old Bangalore-Bellary)	Arterial	Allalasangra ROB	kogilu cross via	2.35	
3	Major sandeep Unnikrishnan Double Road	Arterial	GKVK Junction	kempegowda circle	2.00	
4	Kogilu-kannur double Road	Arterial	KIA Road @ Kogilu circle	Veersavarkar flyover	1.04	
5	Raithrasanthe Road	Sub Arterial	kempegowda circle @ old bangalore- bellary Road	Indira canteen	2.20	
6	Attur layout road	Arterial	Attur main road @ OM Shakthi Temple	Jakkur Village via Surabhi layout & shivanahalli	0.90	
7	Nagenahalli-Nitte College road	Arterial	Doddaballapura Main road @ shell petrol bunk	BBMP limit @ Veerasagara lake	0.49	
8	Ananthapura main road	Arterial	Doddaballapura main road at Prestige Monte Carlo	Railway crossing @ nagenahalli village	1.43	
9	Attur main road	Arterial	Sandeep unnikrishnan road @ shanimahatma temple	BBMP Limit at Nagarjuna Degree College	1.02	
10	Attur lake road	Arterial	CQAL Layout Road	Attur Last Bus stop	0.69	
11	Doddabettahalli-Veerasagara main road	Arterial	Sandeep Unnikrishnan road @ tawheed masjid	Ananthapura main road @ Ooty convent school	1.30	
RI RR Nagar						
1	Kenchenahalli main road	S-177 Sub Arterial	Mysore road	Uttarahalli main road	2.30	Work completed
2	Mylsandra road	S-186 Sub Arterial	Mysore road	Uttarahalli main road	2.08	Work completed

Sl No	Name of the the Road	Arterial / Sub Arterial	From	To	Length in Km	Remarks
01	02	03	04	05	06	07
3	Pattangere main road	S-180 Sub Arterial	Mysore Road	Kenchenahalli Main Road	1.07	Work completed
4	Kommaghata road	A-54 Arterial	Kengeri ORR	Double Road	0.95	Work completed
5	Nagadevanahalli main road	S-182 Sub Arterial	Bangalore Univercity	Kengeri ORR	0.90	Work completed
6	Kenchanapura road	S-183 Sub Arterial	Kengeri ORR	Double road	0.93	Work completed
Total					263.83	