


ಕರ್ನಾಟಕ ವಿಧಾನ ಪರಿಷತ್ತು

1. ಚುಕ್ಕೆ ಗುರುತಿಲ್ಲದ ಪ್ರಶ್ನೆ ಸಂಖ್ಯೆ : 559
2. ಸದಸ್ಯರ ಹೆಸರು : ಶ್ರೀ ರಮೇಶ ಗೌಡ ಹೆಚ್.ಎಂ
(ವಿಧಾನಸಭೆಯಿಂದ ಚುನಾಯಿತರಾದವರು)
3. ಉತ್ತರಿಸಬೇಕಾದ ದಿನಾಂಕ : 16.09.2021.
4. ಉತ್ತರಿಸುವ ಸಚಿವರು : ಜಲಸಂಪನ್ಮೂಲ ಸಚಿವರು

ಕ್ರ.ಸಂ.	ಪ್ರಶ್ನೆಗಳು	ಉತ್ತರಗಳು
ಅ)	ಬಯಲು ಸೀಮೆ ಜಿಲ್ಲೆಗಳಿಗೆ ಕುಡಿಯುವ ನೀರನ್ನು ಒದಗಿಸುವ ಎತ್ತಿನಹೊಳೆ ಯೋಜನೆಗಾಗಿ ಗ್ರಾಮಗಳಲ್ಲಿ ಎಷ್ಟು ಎಕರೆ ಜಮೀನನ್ನು ಭೂಸ್ವಾಧೀನ ಮಾಡಿಕೊಳ್ಳಲಾಗಿದೆ; ಜಮೀನು ಕಳೆದುಕೊಂಡಿರುವ ಸಂತ್ರಸ್ತರ ಸಂಖ್ಯೆ ಎಷ್ಟು; (ಹೆಸರು ಮತ್ತು ಊರಿನ ವಿವರಗಳೊಂದಿಗೆ ತಾಲ್ಲೂಕುವಾರು ಮಾಹಿತಿ ನೀಡುವುದು).	ಎತ್ತಿನಹೊಳೆ ಸಮಗ್ರ ಕುಡಿಯುವ ನೀರಿನ ಯೋಜನೆಗಾಗಿ 3245 ಎಕರೆ 23.04 ಗುಂಟೆ ಜಮೀನು ಭೂಸ್ವಾಧೀನವಾಗಿರುತ್ತದೆ. 381 ಎಕರೆ 10 ಗುಂಟೆ ಜಮೀನು ನೇರ ಖರೀದಿಯಡಿ ಭೂಸ್ವಾಧೀನವಾಗಿರುತ್ತದೆ. ಈ ಯೋಜನೆಗಾಗಿ ಒಟ್ಟಾರೇ 3242 ಸಂತ್ರಸ್ತರ ಜಮೀನುಗಳನ್ನು ಭೂಸ್ವಾಧೀನ ಮಾಡಿಕೊಳ್ಳಲಾಗಿದೆ. (ಕಲಂ 19(1) ಅಧಿಸೂಚನೆಯ ಪ್ರತಿ ಅನುಬಂಧದಲ್ಲಿ ಲಗತ್ತಿಸಿದೆ)
ಆ)	ಎತ್ತಿನಹೊಳೆ ಯೋಜನೆಗಾಗಿ ಭೂಮಿ ಕಳೆದುಕೊಂಡ ರೈತರಿಗೆ ಸರ್ಕಾರದಿಂದ ಪರಿಹಾರ ನೀಡಲು ಎಕರೆವಾರು ನಿಗದಿಪಡಿಸಿರುವ ಬೆಲೆ ಎಷ್ಟು; ಇದಕ್ಕಾಗಿ ಸರ್ಕಾರದಿಂದ ಬಿಡುಗಡೆಯಾಗಿರುವ ಅನುದಾನವೆಷ್ಟು ಮತ್ತು ಇದರಲ್ಲಿ ಪರಿಹಾರ ನೀಡಿರುವ ಮೊತ್ತವೆಷ್ಟು; (ಜಮೀನು ಕಳೆದುಕೊಂಡಿರುವ ಸಂತ್ರಸ್ತರ ಹೆಸರು ಮತ್ತು ಪರಿಹಾರದ ಮೊತ್ತ ಮತ್ತು ಊರಿನ ವಿವರಗಳನ್ನು ನೀಡುವುದು), ಹಾಗೂ ಎತ್ತಿನಹೊಳೆ ಯೋಜನೆಯಡಿ ಇದುವರೆಗೂ ಪರಿಹಾರ ಪಡೆದಿರುವ ಭೂ-ಸಂತ್ರಸ್ತರ ಹೆಸರು, ಪರಿಹಾರದ ಮೊತ್ತ ಮತ್ತು ಊರಿನ ವಿವರಗಳನ್ನು ನೀಡುವುದು; ಎತ್ತಿನಹೊಳೆ ಯೋಜನೆಯಡಿ ಇದುವರೆಗೂ ಪರಿಹಾರ ಪಡೆಯದ ಭೂ-ಸಂತ್ರಸ್ತರ ಹೆಸರು, ಪರಿಹಾರದ ಮೊತ್ತ ಮತ್ತು ಊರಿನ ವಿವರಗಳನ್ನು ನೀಡುವುದು;	ಭೂಸ್ವಾಧೀನ ಪ್ರಕ್ರಿಯೆಯಲ್ಲಿ ಪಾರದರ್ಶಕತೆ, ಸೂಕ್ತ ಪರಿಹಾರದ ಹಕ್ಕು, ಪುನರ್ವಸತಿ ಮತ್ತು ಪುನರ್ ನಿರ್ಮಾಣ ಕಾಯ್ದೆ-2013ರ ಕಲಂ 26 ರಿಂದ 30ರ ವರೆಗಿನ ಅಂಶಗಳ ಪ್ರಕಾರ ಉಪನೋಂದಾಣಾಧಿಕಾರಿಗಳ ಕಛೇರಿಯಲ್ಲಿ ಆದ ಕ್ರಯದ ವ್ಯವಹಾರ, ತೋಟಗಾರಿಕೆ, ಅರಣ್ಯ ಇಲಾಖೆಯವರು ನೀಡುವ ಮರವಳಿ ಮೌಲ್ಯ ಲೋಕೋಪಯೋಗಿ ಇಲಾಖೆಯಿಂದ ಮಾಲ್ಕಿಗಳ ಮೌಲ್ಯವನ್ನು ಪಡೆದು ಪ್ರತಿ ಎಕರೆಗೂ ಬೆಲೆ ನಿಗದಿಪಡಿಸಲಾಗುತ್ತದೆ. ಆದುದರಿಂದ ಪ್ರತಿ ಗ್ರಾಮಕ್ಕೂ ನಿಗದಿಪಡಿಸುವ ಬೆಲೆಯು ಬೇರೆ ಬೇರೆಯಾಗಿರುತ್ತದೆ. ಇಲ್ಲಿಯವರೆಗೆ ರೂ. 582.11ಕೋಟಿಗಳನ್ನು ಬಿಡುಗಡೆ ಮಾಡಿದ್ದು ಈ ಪೈಕಿ ರೂ. 278.53 ಕೋಟಿ ಮೊತ್ತದ ಪರಿಹಾರವನ್ನು ಪಾವತಿಸಲಾಗಿರುತ್ತದೆ. ಉಳಿಕೆ ಮೊತ್ತ ರೂ.303.58 ಕೋಟಿ ಮೊತ್ತಕ್ಕೆ ಕಲಂ 19(1) ಅಧಿಸೂಚನೆ ಹೊರಡಿಸಲು ಹಾಗೂ ಅವಾರ್ಡ್ ತಯಾರಿಸಲು ಕ್ರಮಕೈಗೊಳ್ಳಲಾಗುತ್ತಿದೆ. (ಪರಿಹಾರ ಪಡೆದಿರುವ ಮತ್ತು ಪಡೆಯದೆ ಇರುವ ಭೂಸಂತ್ರಸ್ತರ ವಿವರ ಅನುಬಂಧದಲ್ಲಿ ಲಗತ್ತಿಸಿದೆ)

ಕ್ರ.ಸಂ.	ಪ್ರಶ್ನೆಗಳು	ಉತ್ತರಗಳು
ಇ)	ಪರಿಹಾರ ನೀಡಲು ವಿಳಂಬವಾಗಿರುವುದಕ್ಕೆ ಕಾರಣಗಳೇನು?	ನ್ಯಾಯಾಲಯದಲ್ಲಿ ಪ್ರಕರಣಗಳು ಬಾಕಿ ಇರುವುದು, ತಕರಾರು ಅರ್ಜಿಗಳನ್ನು ಸಲ್ಲಿಸಿರುವುದು, ದಾಖಲೆಗಳನ್ನು ಸಲ್ಲಿಸದೇ ಇರುವುದು ಹಾಗೂ ಅನುಭವಗಳು ಅದಲು ಬದಲಾಗಿರುವುದು ಈ ಕಾರಣಗಳಿಂದ ಪರಿಹಾರ ಪಾವತಿಸಲು ವಿಳಂಬವಾಗಿರುತ್ತದೆ

ಸಂಖ್ಯೆ: ಜಸಂಇ 72 ಡಬ್ಲ್ಯೂಎಲ್‌ಎ 2021


 (ಗೋವಿಂದ ಎ. ಕಾರಜೋಳ)
 ಜಲಸಂಪನ್ಮೂಲ ಸಚಿವರು

ಎತ್ತಿನಹೊಳೆ ಯೋಜನೆಗೆ ಸಂಬಂಧಿಸಿದಂತೆ 19(1) ಅಧಿಸೂಚನೆ ಹೊರಡಿಸಿರುವ
ತಾಲ್ಲೂಕುವಾರು ವಿವರ

ಭೂಸ್ವಾಧೀನ ಪ್ರಕ್ರಿಯೆಯಲ್ಲಿ ಪಾರದರ್ಶಕತೆ ಮತ್ತು ಸೂಕ್ತ ಪರಿಹಾರದ ಹಕ್ಕು, ಅನರ್ಪಿಸಿ ಮತ್ತು ಅನರ್ಪಿಸಿ ಕಾಯ್ದೆ-2013

ಕರ್ನಾಟಕ ಸರ್ಕಾರ

ಕಂದಾಯ ಇಲಾಖೆ

ಕೆಎಂ-19(1)ರ ಮೇರೆಗೆ ಘೋಷಣೆ

ಸಂಖ್ಯೆ: ಕೆಂಇ 57 ಎಕ್ಸಲೂಡ್ಡ್ 2019

ದಿನಾಂಕ: 09-11-2020

ಈ ಮುಂದಿನ ಅನುಸೂಚಿಯಲ್ಲಿ ನಿರ್ದಿಷ್ಟಪಡಿಸಿದ ಜಮೀನುಗಳ ಒಂದು ಸಾರ್ವಜನಿಕ ಉದ್ದೇಶಕ್ಕೆ ಅಂದರೆ ಎತ್ತಿನಹೊಳೆ ಕುಡಿಯುವ ನೀರಿನ ಯೋಜನೆಯಡಿ, ಕಾಲುವೆ ನಿರ್ಮಾಣದ ಉದ್ದೇಶಕ್ಕಾಗಿ ಅಗತ್ಯವಾಗಿದ ಒಂದು ಕರ್ನಾಟಕ ಸರ್ಕಾರಕ್ಕೆ, ಕಂಡು ಬಂದಿರುವುದರಿಂದ ಕೇಂದ್ರ ಅಧಿನಿಯಮ "ಭೂಸ್ವಾಧೀನ ಪ್ರಕ್ರಿಯೆಯಲ್ಲಿ ಪಾರದರ್ಶಕತೆ ಮತ್ತು ಸೂಕ್ತ ಅನರ್ಪಿಸಿ ಮತ್ತು ಅನರ್ಪಿಸಿ ಕಾಯ್ದೆ-2013" ರ ಕೆಎಂ 11(1)ರಂತೆ ಹಾಗೂ ಜಿಲ್ಲಾಧಿಕಾರಿಗಳ ಅಧಿಸೂಚನೆ ಕ್ರಮಾಂಕ ಎಲ್‌ಎಕ್ಸಲೂಡ್ಡ್/132ಎ/2016-17 ದಿನಾಂಕ:-27-02-2019 ರಂತೆ ಅಧಿಸೂಚನೆ ಹೊರಡಿಸಲಾಗಿರುವುದರ ಮೇರೆಗೆ ಭೂಸ್ವಾಧೀನ ಪ್ರಕ್ರಿಯೆಯಲ್ಲಿ ಪಾರದರ್ಶಕತೆ ಮತ್ತು ಸೂಕ್ತ ಪರಿಹಾರ ಹಕ್ಕು, ಅನರ್ಪಿಸಿ ಮತ್ತು ಅನರ್ಪಿಸಿ ಕಾಯ್ದೆ-2013" ರ ಕೆಎಂ 11(1)ರಂತೆ ಅಧಿಸೂಚನೆ ಹೊರಡಿಸಲಾಗಿದ ಹಾಗೂ ಭೂಸ್ವಾಧೀನ ಕಾಯ್ದೆ-2013ರ (ಕರ್ನಾಟಕ) ನಿಯಮಪಳಿ 2015ರ ನಿಯಮ 2(ಸಿ) ರನ್ವಯ ಜಿಲ್ಲಾಧಿಕಾರಿಗಳ ಕಾರ್ಯಗಳನ್ನು ನಿರ್ವಹಿಸಲು ವಿಶೇಷ ಭೂಸ್ವಾಧೀನಾಧಿಕಾರಿಗಳು, ಎತ್ತಿನಹೊಳೆ ಯೋಜನೆ, ಹಾಸನ ರವರನ್ನು ನೇಮಕ ಮಾಡುತ್ತಾರೆ. ಭೂಸ್ವಾಧೀನಕ್ಕೆ ಒಳಪಡುವ ಸರ್ಪ ನಂಬರ್ ಮತ್ತು ವಿಶೇಷ ಅನುಸೂಚಿಯಂತೆ ಇರುತ್ತದೆ.

ಈ ಪ್ರಕಟಣೆಯು ಕೇಂದ್ರ ಅಧಿನಿಯಮ ಭೂಸ್ವಾಧೀನ ಪ್ರಕ್ರಿಯೆಯಲ್ಲಿ ಪಾರದರ್ಶಕತೆ ಮತ್ತು ಅನರ್ಪಿಸಿ ಮತ್ತು ಅನರ್ಪಿಸಿ ಕಾಯ್ದೆ-2013ರ ಕೆಎಂ:19(1) ರಂತೆ ಹೊರಡಿಸಲಾಗಿದೆ. ಭೂಸ್ವಾಧೀನಕ್ಕೆ ಒಳಪಡುವ ಜಮೀನುಗಳ ನಕ್ಷೆಯನ್ನು ವಿಶೇಷ ಭೂಸ್ವಾಧೀನಾಧಿಕಾರಿಗಳು, ಎತ್ತಿನಹೊಳೆ ಯೋಜನೆ, ಹಾಸನ ಇವರ ಕಛೇರಿಯಲ್ಲಿ ಪರಿಶೀಲನೆಗೆ ಇಡಲಾಗಿದೆ.

"ಭೂಸ್ವಾಧೀನ ಪ್ರಕ್ರಿಯೆಯಲ್ಲಿ ಪಾರದರ್ಶಕತೆ ಮತ್ತು ಸೂಕ್ತ ಪರಿಹಾರದ ಹಕ್ಕು, ಅನರ್ಪಿಸಿ ಮತ್ತು ಅನರ್ಪಿಸಿ ಕಾಯ್ದೆ-2013" ರ ಕೆಎಂ:15(1) ಪ್ರಕಾರ ಕೆಎಂ 11(1) ಪ್ರಕಟಣೆಯ ಬಗ್ಗೆ ನೀಡಲಾದ ನೋಟೀಸ್‌ಗಳ ವಿಚಾರವಾಗಿ ಭಾರತ ಪ್ರತಿಗಳಿಂದ ಸ್ವೀಕರಿಸಲಾದ ಆಕ್ಷೇಪಣೆಗಳನ್ನು ವಿಚಾರ ಮಾಡಲಾಗಿದೆ. ಭೂಸ್ವಾಧೀನಕ್ಕೆ ಒಳಪಡಿಸಲು ಉದ್ದೇಶಿಸಿರುವ ಜಮೀನುಗಳು ಕೆಎಂ-16(1) ಮತ್ತು 17 ರನ್ವಯ ಅನರ್ಪಿಸಿ ಮತ್ತು ಅನರ್ಪಿಸಿ ನಿರ್ಮಾಣದ ಪ್ರವಸ್ಯ ಬಗ್ಗೆ ಪರಿಶೀಲಿಸಲಾಗಿದೆ. ಸದರಿ ತಯಾರಿಸಲಾಗಿದೆ. ಸದರಿ ಪರಿಶೀಲನೆಯನ್ನು ಮುಂದುವರಿಸುತ್ತೇವೆ. ಅನರ್ಪಿಸಿ ಮತ್ತು ಅನರ್ಪಿಸಿ ಕಾಯ್ದೆ-2013" ರ ನಿರ್ಮಾಣ ಹಾಗೂ

ಪದನಿಮಿತ್ತ ಸರ್ಕಾರದ ಕಾರ್ಯದರ್ಶಿ, ಕಂದಾಯ ಇಲಾಖೆ, ಬೆಂಗಳೂರು ಇವರ ಪತ್ರ ಸಂಖ್ಯೆ: ಕಂಇ:19 ಎಸ್.ಆರ್.ಆರ್:2018 ದಿನಾಂಕ: 27-01-2020ರಂತೆ ಅನುಮೋದನೆ ಮಾಡಿರುತ್ತಾರೆ. ಬೇಲೂರು ತಾಲ್ಲೂಕು ಮಾದಿಹಳ್ಳಿ ಹೋಬಳಿ ಹೊಲಬಗೆರೆ ಗ್ರಾಮದಲ್ಲಿ ಬಂದೂಕುಟ್ಟುಂಬು ಪುನರ್ವಸತಿ ಕುಡುಪುನರ ನಿರ್ಮಾಣ ವ್ಯಾಪ್ತಿಯಲ್ಲಿ ಬರುತ್ತದೆ. ಈ ಅಧಿಸೂಚನೆ ಜೊತೆಯಲ್ಲಿ ಅನುಮೋದಿತ ಪುನರ್ವಸತಿ ಮತ್ತು ಪುನರನಿರ್ಮಾಣದ ಪರಿಧಿಯನ್ನು ಲಗತ್ತಿಸಲಾಗಿದೆ.

ಈ ಪ್ರಕಟಣೆಯಲ್ಲಿ ಪ್ರಕಟಿಸಲಾದ ಜಮೀನುಗಳಲ್ಲಿ ಅಧಿಸೂಚನೆ ಪ್ರಕಟವಾದ 30 ದಿನಗಳೊಳಗಾಗಿ ಕಲಂ-21(1) ರಂತೆ ಅಕ್ಷೇಪಣೆಗಳಿದ್ದಲ್ಲಿ ಅಕ್ಷೇಪಣೆಗಳನ್ನು ವಿಶೇಷ ಭೂಸ್ವಾಧೀನಾಧಿಕಾರಿಗಳು, ಎತ್ತಿನಹೊಳೆ ಯೋಜನೆ, ಹಾಸನರವರಿಗೆ ನೀಡತಕ್ಕದ್ದು.

ಅನುಸೂಚಿ															
ಗ್ರಾಮ : ಹೊಲಬಗೆರೆ			ಹೋಬಳಿ : ಮಾದಿಹಳ್ಳಿ				ತಾಲ್ಲೂಕು : ಬೇಲೂರು				ಜಿಲ್ಲೆ : ಹಾಸನ				
ಕ್ರ. ಸಂ	ಜಾತಿದಾರರ ಹೆಸರು (ಪಹಣಿಯಂತೆ)	ಸರ್ವೆ ನಂಬರು	ಹಿ ಸ್ಯಾ	ಭೂಮಿಯ ತರಹ	ಚಕು, ಬಂದಿ ಜಂಟಿ ಅಳತೆ ಪ್ರಕಾರ				ಜಂಟಿ ಅಳತೆಯಂತೆ ಭೂಸ್ವಾಧೀನವಾಗುವ ವಿಸ್ತೀರ್ಣ		ಆಕಾರ ರೂಪ	ಭೂಸ್ವಾಧೀನವಾಗಿರುವ ಪ್ರದೇಶದಲ್ಲಿರುವ ವಿವರ			
					ಪೂರ್ವ	ಪಶ್ಚಿಮ	ಉತ್ತರ	ದಕ್ಷಿಣ	ಎಕರೆ	ಗುಂಟೆ		ಮರ/ಮಾಲಿ	ಕೊಳವೆ ಭಾವಿ	ಕಟ್ಟಡಗಳು	ಇತರೆ
1	2	3	4	5	6	7	8	9	10	11	12	13			
1	ಜಿನೇಶ ಕುಮಾರ ಬಿನ್ ವರ್ಧಮಾನಯ್ಯ	37	2	ಋಷಿ	ವಡ್ಡರ ಹಳ್ಳಿಗಡಿ	37/2 ರ ಉಳಿಕೆ ಜಮೀನು	ವಡ್ಡರ ಹಳ್ಳಿಗಡಿ	ಲಾ.ಹಿ.3	0	12	0-43
2	ಸರ್ಕಾರಿ ಬೀಳು	37	3	ಸರ್ಕಾರಿ ಬೀಳು	ಲಾ.ಹಿ.4	ಲಾ.ಹಿ.2	ವಡ್ಡರ ಹಳ್ಳಿಗಡಿ	ಲಾ.ನಂ.76	2	39	4-25

3	ಅನಂತರಾಜಯ್ಯ ಬಿನ್ ವರ್ಧಮಾನಯ್ಯ	37	4	ಋಷಿ	ವಡ್ಡರ ಹಳ್ಳಿಗಡಿ	ಲಾ.ಹಿ.3	ವಡ್ಡರ ಹಳ್ಳಿಗಡಿ	ಲಾ.ನಂ.7 6	0	15	0-53	-	-	-	-
4	ನಿರ್ಮಲ ಕೋಂ ಲೇ. ನಾಗರಾಜು	37	4	ಋಷಿ					0	20	0-71	-	-	-	-
5	ಸರ್ಕಾರಿ ಗೋಮಾಳ	76	-	ಖರಾ ಬು	ಸ.ನಂ.76ರ ಉಳಿಕೆ	ಸ.ನಂ.76 ರ ಉಳಿಕೆ	ಲಾ.ನಂ.37	ಲಾ.ನಂ.7 7	21	30	-	-	-	-	
6	ಅಶೋಕ ಕುಮಾರ್ ಬಿನ್ ಜೀನಚಂದ್ರ	77	3	ಋಷಿ	ಲಾ.ಹಿ.4	ಲಾ.ಹಿ.2	ಲಾ.ನಂ.76	ಲಾ.ನಂ.8 3, 78	0	19	0-61	ಅಡಿಕೆ-5	-	-	-
7	ಶ್ರೀಬಸವಣ್ಣವೇವರು	77	4	ತರಿ	ಲಾ.ಹಿ.4	ಲಾ.ಹಿ.3	ಲಾ.ನಂ.76	ಲಾ.ನಂ.7 8	1	0	1-28	ಅಡಿಕೆ- 140 ಮಾವು- 25	-	-	-
8	ಬಿ.ಎ. ಜೀನಚಂದ್ರ ಬಿನ್ ಅನಂತರಾಜಯ್ಯ	78	1	ಋಷಿ	ಶಿವಪುರ ಕಾವಲು ಗಡಿ	ಲಾ.ನಂ. 81	ಲಾ.ನಂ.81	ಲಾ.ಹಿ.2	0	14	0-35	-	-	-	-
9	ಎ.ಎ. ಜೀನಚಂದ್ರ ಬಿನ್ ಅನಂತರಾಜಯ್ಯ	78	2	ಋಷಿ	ಶಿವಪುರಕಾ ವಲು ಗಡಿ	ಲಾ.ಹಿ.79	ಶಿವಪುರಕಾ ವಲು ಗಡಿ	ಲಾ.ಹಿ.79	0	4	0-11	-	-	-	-

10	ಲಕ್ಷ್ಮಮ್ಮ ಕೋಂ ಚಿಕ್ಕವೀರಗೌಡ	78	3	ಖುಷಿ	ಶಿವಪುರ ಕಾವಲು ಗಡಿ	ಲಾ.ಹಿ.79	ಶಿವಪುರ ಕಾವಲು ಗಡಿ	ಬೆಟ್ಟದಾ ಲೂರು ಗಡಿ	1	12	1-30	ಮಾವು- 3,	ಬೋ ರ ವ ಲ್ -3	-	-
								ಒಟ್ಟು=	29	5					

ಕರ್ನಾಟಕ ರಾಜ್ಯಪಾಲರ ಆಜ್ಞಾನುಸಾರ
ಮತ್ತು ಅವರ ಹೆಸರಿನಲ್ಲಿ

(ನಾಗವೇಣಿ ಎಸ್.ಕೆ.)

ಸರ್ಕಾರದ ಉಪ ಕಾರ್ಯದರ್ಶಿ,
ಕಂದಾಯ ಇಲಾಖೆ (ಭೂಸ್ವಾಧೀನ ಹಾಗೂ ಪುಟಿಪು)

ಕರ್ನಾಟಕ ಸರ್ಕಾರ

ಕಂದಾಯ ಇಲಾಖೆ

ಭೂಸ್ವಾಧೀನ ಪ್ರಕ್ರಿಯೆಯಲ್ಲಿ ಪಾರದರ್ಶಕತೆ ಮತ್ತು ಸೂಕ್ತ ಪರಿಹಾರದ ಹಕ್ಕು, ಪುನರ್ವಸತಿ ಮತ್ತು ಪುನರ್ ನಿರ್ಮಾಣ ಕಾಯ್ದೆ-2013

ಕಲಂ-19(1)ರ ಮೇರೆಗೆ ಘೋಷಣೆ

ಸಂಖ್ಯೆ: ಕಂಇ 43 ಎಕ್ಸೂಜೆಚ್ 2019

ದಿನಾಂಕ:09-11-2020

ಈ ಮುಂದಿನ ಅನುಸೂಚಿಯಲ್ಲಿ ನಿರ್ದಿಷ್ಟಪಡಿಸಿದ ಜಮೀನುಗಳ ಒಂದು ಸಾರ್ವಜನಿಕ ಉದ್ದೇಶಕ್ಕೆ ಅಂದರೆ ಎತ್ತಿನಹೊಳೆ ಕುಡಿಯುವ ನೀರಿನ ಯೋಜನೆಯಡಿ, ಕಾಲುವೆ ನಿರ್ಮಾಣದ ಉದ್ದೇಶಕ್ಕಾಗಿ ಅಗತ್ಯವಾಗಿದೆ ಎಂದು ಕರ್ನಾಟಕ ಸರ್ಕಾರಕ್ಕೆ ಕಂಡು ಬಂದಿರುವುದರಿಂದ ಕೇಂದ್ರ ಅಧಿನಿಯಮ "ಭೂಸ್ವಾಧೀನ ಪ್ರಕ್ರಿಯೆಯಲ್ಲಿ ಪಾರದರ್ಶಕತೆ ಮತ್ತು ಸೂಕ್ತ ಪುನರ್ ನಿರ್ಮಾಣ ಕಾಯ್ದೆ 2013" ರ ಕಲಂ 11(1)ರಂತೆ ಹಾಸನ ಜಿಲ್ಲಾಧಿಕಾರಿಗಳ ಅಧಿಸೂಚನೆ ಕ್ರಮಾಂಕ ಸೂಕ್ತ ಪರಿಹಾರ ಹಕ್ಕು, ಪುನರ್ವಸತಿ ಮತ್ತು ಪುನರ್ ನಿರ್ಮಾಣ (ಕರ್ನಾಟಕ) ನಿಯಮವಳಿ 2015ರ ನಿಯಮ 10ರಂತೆ ಕೇಂದ್ರ ಅಧಿನಿಯಮ "ಭೂಸ್ವಾಧೀನ ಪ್ರಕ್ರಿಯೆಯಲ್ಲಿ ಪಾರದರ್ಶಕತೆ ಮತ್ತು ಸೂಕ್ತ ಪುನರ್ ನಿರ್ಮಾಣ ಕಾಯ್ದೆ 2013" ರ ಕಲಂ 11(1)ರಂತೆ ಅಧಿಸೂಚನೆ ಹೊರಡಿಸಲಾಗಿದೆ ಹಾಗೂ ಭೂಸ್ವಾಧೀನ ಕಾಯ್ದೆ-2013 (ಕರ್ನಾಟಕ) ನಿಯಮವಳಿ 2015ರ ನಿಯಮ 2(ಸಿ) ರನ್ವಯ ಜಿಲ್ಲಾಧಿಕಾರಿಗಳ ಕಾರ್ಯಗಳನ್ನು ನಿರ್ವಹಿಸಲು ವಿಶೇಷ ಭೂಸ್ವಾಧೀನಾಧಿಕಾರಿಗಳು, ಎತ್ತಿನಹೊಳೆ ಯೋಜನೆ, ಹಾಸನ ರವರನ್ನು ನೇಮಕ ಮಾಡಿರುತ್ತಾರೆ. ಭೂಸ್ವಾಧೀನಕ್ಕೆ ಒಳಪಡುವ ಸರ್ವೆ ನಂಬರ್ ಮತ್ತು ವಿಸ್ತೀರ್ಣದ ವಿವರಗಳು ಈ ಕೆಳಗಿನ ಅನುಸೂಚಿಯಂತೆ ಇರುತ್ತದೆ.

ಈ ಪ್ರಕಟಣೆಯು ಕೇಂದ್ರ ಅಧಿನಿಯಮ ಭೂಸ್ವಾಧೀನ ಪ್ರಕ್ರಿಯೆಯಲ್ಲಿ ಪಾರದರ್ಶಕತೆ ಮತ್ತು ಪರಿಹಾರದ ಹಕ್ಕು, ಪುನರ್ವಸತಿ ಮತ್ತು ಪುನರ್ ನಿರ್ಮಾಣದ ಕಾಯ್ದೆ 2013ರ ಕಲಂ:19(1) ರಂತೆ ಹೊರಡಿಸಲಾಗಿದೆ. ಭೂಸ್ವಾಧೀನಕ್ಕೆ ಒಳಪಡುವ ಜಮೀನುಗಳ ನಕ್ಷೆಯನ್ನು ವಿಶೇಷ ಭೂಸ್ವಾಧೀನಾಧಿಕಾರಿಗಳು, ಎತ್ತಿನಹೊಳೆ ಯೋಜನೆ, ಹಾಸನ ಇವರ ಕಛೇರಿಯಲ್ಲಿ ಪರಿಶೀಲನೆಗೆ ಇಡಲಾಗಿದೆ.

"ಭೂಸ್ವಾಧೀನ ಪ್ರಕ್ರಿಯೆಯಲ್ಲಿ ಪಾರದರ್ಶಕತೆ ಮತ್ತು ಸೂಕ್ತ ಪರಿಹಾರದ ಹಕ್ಕು, ಪುನರ್ವಸತಿ ಮತ್ತು ಪುನರ್ ನಿರ್ಮಾಣದ ಕಾಯ್ದೆ 2013" ರ ಕಲಂ:15(1) ಪ್ರಕಾರ ಕಲಂ 11(1) ಪ್ರಕಟಣೆಯ ಬಗ್ಗೆ ನೀಡಲಾದ ನೋಟೀಸ್ ಗಳ ವಿಚಾರವಾಗಿ ಭಾದ್ರಿತಿ ವ್ಯಕ್ತಿಗಳಿಂದ ಸ್ವೀಕರಿಸಲಾದ ಆಕ್ಷೇಪಣೆಗಳನ್ನು ವಿಚಾರ ಮಾಡಲಾಗಿದೆ. ಭೂಸ್ವಾಧೀನಕ್ಕೆ ಒಳಪಡಿಸಲು ಉದ್ದೇಶಿಸಿರುವ ಜಮೀನುಗಳು ಕಲಂ-16(1) ಮತ್ತು 17 ರನ್ವಯ ಪುನರ್ವಸತಿ ಮತ್ತು ಪುನರ್ ನಿರ್ಮಾಣದ ವ್ಯವಸ್ಥೆಯ ಬಗ್ಗೆ ವರದಿ ತಯಾರಿಸಲಾಗಿದೆ. ಸದರಿ ವರದಿಯನ್ನು ಮಾನ್ಯ ಆಯುಕ್ತರು, ರಾಜ್ಯ ಪುನರ್ವಸತಿ ಮತ್ತು ಪುನರ್ ನಿರ್ಮಾಣ ಹಾಗೂ ಪದನಿಮಿತ್ತ ಸರ್ಕಾರದ ಕಾರ್ಯದರ್ಶಿ, ಕಂದಾಯ ಇಲಾಖೆ, ಬೆಂಗಳೂರು ಇವರ ಪತ್ರ ಸಂಖ್ಯೆ: ಕಂಇ:19 ಎಸ್ ಆರ್ ಆರ್ 2018, ದಿನಾಂಕ:-27-01-2020ರಂತೆ ಅನುಮೋದನೆ ಮಾಡಿರುತ್ತಾರೆ. ಬೆಂಗಳೂರು ತಾಲ್ಲೂಕು ಮಾದಿಹಳ್ಳಿ ಹೋಬಳಿ ರಾಮದೇವರಹಳ್ಳಿ ಕಾವಲು ಗ್ರಾಮದಲ್ಲಿ ಯಾವುದೇ ಕುಟುಂಬ ಪುನರ್ವಸತಿ ಮತ್ತು ಪುನರ್ ನಿರ್ಮಾಣ ವ್ಯಾಪ್ತಿಯಲ್ಲಿ ಬರುತ್ತಿಲ್ಲ. ಈ ಅಧಿಸೂಚನೆ ಜೊತೆಯಲ್ಲಿ ಅನುಮೋದಿತ ಪುನರ್ವಸತಿ ಮತ್ತು ಪುನರ್ ನಿರ್ಮಾಣದ ವರದಿಯನ್ನು ಲಗತ್ತಿಸಲಾಗಿದೆ.

ಈ ಪ್ರಕಟಣೆಯಲ್ಲಿ ಪ್ರಕಟಿಸಲಾದ ಜಮೀನುಗಳಲ್ಲಿ ಅಧಿಸೂಚನೆ ಪ್ರಕಟವಾದ 30 ದಿನಗಳೊಳಗಾಗಿ ಕಲಂ-21(1) ರಂತೆ ಆಕ್ಷೇಪಣೆಗಳಿದ್ದಲ್ಲಿ ಆಕ್ಷೇಪಣೆಗಳನ್ನು, ವಿಶೇಷ ಭೂಸ್ವಾಧೀನಾಧಿಕಾರಿಗಳು, ಎತ್ತಿನಹೊಳೆ ಯೋಜನೆ, ಹಾಸನರವರಿಗೆ ನೀಡತಕ್ಕದ್ದು.

ಅನುಸೂಚಿ																
ಗ್ರಾಮ : ರಾಮದೇವರಹಳ್ಳಿ ಕಾವಲು				ಹೋಬಳಿ : ಮಾದೀಹಳ್ಳಿ				ತಾಲ್ಲೂಕು : ಬೇಲೂರು				ಜಿಲ್ಲೆ : ಹಾಸನ				
ಕ್ರ. ಸಂ.	ಖಾತೆದಾರರ ಹೆಸರು (ಪಹಣಿಯಂತೆ)	ಸರ್ವೆ ನಂಬರು	ಹಿಸ್ಸಾ	ಭೂಮಿಯ ತರಹ	ಚಿಕ್ಕು ಬಂದಿ ಜಂಟಿ ಅಳತೆ ಪ್ರಕಾರ				ಜಂಟಿ ಅಳತೆಯಂತೆ ಭೂಸ್ವಾಧೀನ ವಾಗುವ ವಿಸ್ತೀರ್ಣ		ಆಕಾರ ರೂ-ಪೈ	ಭೂಸ್ವಾಧೀನವಾಗಿರುವ ಪ್ರದೇಶದಲ್ಲಿರುವ ವಿವರ				
					ಪೂರ್ವ	ಪಶ್ಚಿಮ	ಉತ್ತರ	ದಕ್ಷಿಣ	ಎಕರೆ	ಗುಂಟೆ		ಮರ/ ಮಾಲ್ಕಿ	ಕೊಳವೆ ಭಾವಿ	ಕಟ್ಟಡ ಗಳು	ಇತರ	
1	2	3	4	5	6	7	8	9	10	11	12	13				
1	ಸರ್ಕಾರಿ ಕಾವಲು ಮನ್ನಾಜಂಗಲಿ	1			ಉಳಿತೆ	ಉಳಿತೆ	ಐದಳಕೆ ಕಾವಲು ಗಡಿ	ತಿರುಮಲನಹಳ್ಳಿ ಗಡಿ	2	15		ತೆಂಗು-145 ಸಿಲ್ಕಾರ-121 ಮಾವು-1 ಬೇವು-2 ಕುಣಿಸೆ-5	ಬೋರ್ ವೆಲ್-1			
ಒಟ್ಟು=									2	15						

ಕರ್ನಾಟಕ ರಾಜ್ಯಪಾಲರ ಆಜ್ಞಾನುಸಾರ
ಮತ್ತು ಅವರ ಹೆಸರಿನಲ್ಲಿ
(ನಾಗವೇಣಿ ಎಸ್.ಕೆ.)
ಸರ್ಕಾರದ ಉಪ ಕಾರ್ಯದರ್ಶಿ,
ಕಂದಾಯ ಇಲಾಖೆ (ಭೂಸ್ವಾಧೀನ ಹಾಗೂ ಪುಷ್ಕಿಪು)

ಕರ್ನಾಟಕ ಸರ್ಕಾರ

ಕಂದಾಯ ಇಲಾಖೆ

ಭೂಸ್ವಾಧೀನ ಪ್ರಕ್ರಿಯೆಯಲ್ಲಿ ಪಾರದರ್ಶಕತೆ ಮತ್ತು ಸೂಕ್ತ ಪರಿಹಾರದ ಹಕ್ಕು, ಪುನರ್ವಸತಿ ಮತ್ತು ಪುನರ್ನಿರ್ಮಾಣ ಕಾಯ್ದೆ-2013
ಕಲಂ-19(1)ರ ಮೇರೆಗೆ ಘೋಷಣೆ

ಸಂಖ್ಯೆ: ಕಂಇ 93 ಎಕ್ಸೂಹೆಚ್ 2019

ದಿನಾಂಕ:09-11-2020

ಈ ಮುಂದಿನ ಅನುಸೂಚಿಯಲ್ಲಿ ನಿರ್ದಿಷ್ಟಪಡಿಸಿದ ಜಮೀನುಗಳ ಒಂದು ಸಾರ್ವಜನಿಕ ಉದ್ದೇಶಕ್ಕೆ ಅಂದರೆ ಎತ್ತಿನಹೊಳೆ ಕುಡಿಯುವ ನೀರಿನ ಯೋಜನೆಯಡಿ, ಕಾಲುವೆ ನಿರ್ಮಾಣದ ಉದ್ದೇಶಕ್ಕಾಗಿ ಅಗತ್ಯವಾಗಿದೆ ಎಂದು ಕರ್ನಾಟಕ ಸರ್ಕಾರಕ್ಕೆ ಕಂಡು ಬಂದಿರುವುದರಿಂದ ಕೇಂದ್ರ ಅಧಿನಿಯಮ "ಭೂಸ್ವಾಧೀನ ಪ್ರಕ್ರಿಯೆಯಲ್ಲಿ ಪಾರದರ್ಶಕತೆ ಮತ್ತು ಸೂಕ್ತ ಪುನರ್ ನಿರ್ಮಾಣ ಕಾಯ್ದೆ 2013" ರ ಕಲಂ 11(1)ರಂತೆ ಹಾಸನ ಜಿಲ್ಲಾಧಿಕಾರಿಗಳ ಅಧಿಸೂಚನೆ ಕ್ರಮಾಂಕ ಎಲ್‌ಎಕ್ಸೂಎಸ್‌ಆರ್/132ಎ/2016-17 ದಿನಾಂಕ:-27-02-2019 ರಂತೆ ಅಧಿಸೂಚನೆ ಹೊರಡಿಸಲಾಗಿರುವುದರ ಮೇರೆಗೆ ಭೂಸ್ವಾಧೀನ ಪ್ರಕ್ರಿಯೆಯಲ್ಲಿ ಪಾರದರ್ಶಕತೆ ಮತ್ತು ಸೂಕ್ತ ಪರಿಹಾರದ ಹಕ್ಕು, ಪುನರ್ವಸತಿ ಮತ್ತು ಪುನರ್ ನಿರ್ಮಾಣ (ಕರ್ನಾಟಕ) ನಿಯಮವಳಿ 2015ರ ನಿಯಮ 10ರಂತೆ ಕೇಂದ್ರ ಅಧಿನಿಯಮ "ಭೂಸ್ವಾಧೀನ ಪ್ರಕ್ರಿಯೆಯಲ್ಲಿ ಪಾರದರ್ಶಕತೆ ಮತ್ತು ಸೂಕ್ತ ಪುನರ್ ನಿರ್ಮಾಣ ಕಾಯ್ದೆ 2013" ರ ಕಲಂ 11(1)ರಂತೆ ಅಧಿಸೂಚನೆ ಹೊರಡಿಸಲಾಗಿದೆ ಹಾಗೂ ಭೂಸ್ವಾಧೀನ ಪ್ರಕ್ರಿಯೆಯಲ್ಲಿ ಪಾರದರ್ಶಕತೆ ಮತ್ತು ಸೂಕ್ತ ಪರಿಹಾರದ ಹಕ್ಕು, ಪುನರ್ವಸತಿ ಮತ್ತು ಪುನರ್ ನಿರ್ಮಾಣ (ಕರ್ನಾಟಕ) ನಿಯಮವಳಿ 2015ರ ನಿಯಮ 2(ಸಿ) ರನ್ವಯ ಜಿಲ್ಲಾಧಿಕಾರಿಗಳ ಕಾರ್ಯಗಳನ್ನು ನಿರ್ವಹಿಸಲು ವಿಶೇಷ ಭೂಸ್ವಾಧೀನಾಧಿಕಾರಿಗಳು, ಎತ್ತಿನಹೊಳೆ ಯೋಜನೆ, ಹಾಸನ ರವರನ್ನು ನೇಮಕ ಮಾಡಿರುತ್ತಾರೆ. ಭೂಸ್ವಾಧೀನಕ್ಕೆ ಒಳಪಡುವ ಸರ್ವೆ ನಂಬರ್ ಮತ್ತು ವಿಸ್ತೀರ್ಣದ ವಿವರಗಳು ಈ ಕೆಳಗಿನ ಅನುಸೂಚಿಯಂತೆ ಇರುತ್ತದೆ.

ಈ ಪ್ರಕಟಣೆಯು ಕೇಂದ್ರ ಅಧಿನಿಯಮ ಭೂಸ್ವಾಧೀನ ಪ್ರಕ್ರಿಯೆಯಲ್ಲಿ ಪಾರದರ್ಶಕತೆ ಮತ್ತು ಪರಿಹಾರದ ಹಕ್ಕು, ಪುನರ್ವಸತಿ ಮತ್ತು ಪುನರ್ ನಿರ್ಮಾಣದ ಕಾಯ್ದೆ 2013ರ ಕಲಂ:19(1) ರಂತೆ ಹೊರಡಿಸಲಾಗಿದೆ. ಭೂಸ್ವಾಧೀನಕ್ಕೆ ಒಳಪಡುವ ಜಮೀನುಗಳ ನಕ್ಷೆಯನ್ನು ವಿಶೇಷ ಭೂಸ್ವಾಧೀನಾಧಿಕಾರಿಗಳು, ಎತ್ತಿನಹೊಳೆ ಯೋಜನೆ, ಹಾಸನ ಇವರ ಕಛೇರಿಯಲ್ಲಿ ಪರಿಶೀಲನೆಗೆ ಇಡಲಾಗಿದೆ.

"ಭೂಸ್ವಾಧೀನ ಪ್ರಕ್ರಿಯೆಯಲ್ಲಿ ಪಾರದರ್ಶಕತೆ ಮತ್ತು ಸೂಕ್ತ ಪರಿಹಾರದ ಹಕ್ಕು, ಪುನರ್ವಸತಿ ಮತ್ತು ಪುನರ್ ನಿರ್ಮಾಣದ ಕಾಯ್ದೆ 2013" ರ ಕಲಂ:15(1) ಪ್ರಕಾರ ಕಲಂ 11(1) ಪ್ರಕಟಣೆಯ ಬಗ್ಗೆ ನೀಡಲಾದ ನೋಟೀಸ್ ಗಳ ವಿಚಾರವಾಗಿ ಭಾದಿತ್ ವ್ಯಕ್ತಿಗಳಿಂದ ಸ್ವೀಕರಿಸಲಾದ ಆಕ್ಷೇಪಣೆಗಳನ್ನು ವಿಚಾರ ಮಾಡಲಾಗಿದೆ. ಭೂಸ್ವಾಧೀನಕ್ಕೆ ಒಳಪಡಿಸಲು ಉದ್ದೇಶಿಸಿರುವ ಜಮೀನುಗಳು ಕಲಂ-16(1) ಮತ್ತು 17 ರನ್ವಯ ಪುನರ್ವಸತಿ ಮತ್ತು ಪುನರ್ ನಿರ್ಮಾಣದ ವ್ಯವಸ್ಥೆಯ ಬಗ್ಗೆ ವರದಿ ತಯಾರಿಸಲಾಗಿದೆ. ಸದರಿ ವರದಿಯನ್ನು ಮಾನ್ಯ ಆಯುಕ್ತರು, ರಾಜ್ಯ ಪುನರ್ವಸತಿ ಮತ್ತು ಪುನರ್ ನಿರ್ಮಾಣ ಹಾಗೂ ಪದನಿಮಿತ್ತ ಸರ್ಕಾರದ ಕಾರ್ಯದರ್ಶಿ, ಕಂದಾಯ ಇಲಾಖೆ, ಬೆಂಗಳೂರು ಇವರ ಪತ್ರ ಸಂಖ್ಯೆ: ಕಂಇ.19 ಎಸ್ ಆರ್ ಆರ್ 2018, ದಿನಾಂಕ:-27-01-2020ರಂತೆ ಅನುಮೋದನೆ ಮಾಡಿರುತ್ತಾರೆ. ಬೇಲೂರು ತಾಲ್ಲೂಕು ಮಾದಿಹಳ್ಳಿ ಹೋಬಳಿ ಹುಲುಗುಂಡಿ ಗ್ರಾಮದಲ್ಲಿ ಒಂಭತ್ತು ಕುಟುಂಬಗಳು ಪುನರ್ವಸತಿ ಮತ್ತು ಪುನರ್ ನಿರ್ಮಾಣ ವ್ಯಾಪ್ತಿಯಲ್ಲಿ ಬರುತ್ತದೆ. ಈ ಅಧಿಸೂಚನೆ ಜೊತೆಯಲ್ಲಿ ಅನುಮೋದಿತ ಪುನರ್ವಸತಿ ಮತ್ತು ಪುನರ್ ನಿರ್ಮಾಣದ ವರದಿಯನ್ನು ಲಗತ್ತಿಸಲಾಗಿದೆ.

ಈ ಪ್ರಕಟಣೆಯಲ್ಲಿ ಪ್ರಕಟಿಸಲಾದ ಜಮೀನುಗಳಲ್ಲಿ ಅಧಿಸೂಚನೆ ಪ್ರಕಟವಾದ 30 ದಿನಗಳೊಳಗಾಗಿ ಕಲಂ-21(1) ರಂತೆ ಆಕ್ಷೇಪಣೆಗಳಿದ್ದಲ್ಲಿ ಆಕ್ಷೇಪಣೆಗಳನ್ನು, ವಿಶೇಷ ಭೂಸ್ವಾಧೀನಾಧಿಕಾರಿಗಳು, ಎತ್ತಿನಹೊಳೆ ಯೋಜನೆ, ಹಾಸನರವರಿಗೆ ನೀಡತಕ್ಕದ್ದು.

ಅನುಸೂಚಿ

ಅನುಸೂಚಿ															
ಜಿಲ್ಲೆ: ಹಾಸನ		ತಾಲ್ಲೂಕು: ಬೇಲೂರು				ಹೋಬಳಿ: ಮಾದೀಹಳ್ಳಿ					ಗ್ರಾಮ: ಹುಲುಗುಂಡಿ				
ಕ್ರ. ಸಂ.	ಖಾತೆ ದಾರರ ಹೆಸರು	ಸರ್ವೆ ನಂಬರು	ಹಿಸ್ಸಾ	ಭೂಮಿಯ ತರಹ	ಚಕ್ಕು ಬಂದಿ ಜಂಟಿ ಅಳತೆ ಪ್ರಕಾರ				ಜಂಟಿ ಅಳತೆಯಂತೆ ಭೂಸ್ವಾಧೀನ ವಾಗುವ ವಿಸ್ತೀರ್ಣ		ಅಕಾರ ರೂ-ಪೈ	ಭೂಸ್ವಾಧೀನವಾಗಿರುವ ಪ್ರದೇಶದಲ್ಲಿರುವ ವಿವರ			
					ಪೂರ್ವ	ಪಶ್ಚಿಮ	ಉತ್ತರ	ದಕ್ಷಿಣ	ಎಕರೆ	ಗುಂಟೆ		ಮರ/ಮಾರ್ಕಿ	ಕೊಳವೆ ಭಾವಿ	ಕಟ್ಟಡಗಳು	ಇತರೆ
1	2	3	4	5	6	7	8	9	10	11	12	13			
1	ಸರ್ಕಾರಿ ಕರೆ	100	-	ಸರ್ಕಾರಿ	ಲಾ ಸ, 105	ಲಾ ಸ, 130	ಲಾ ಸ, 100	ಲಾ ಸ, 100	0	12	-	-	-	-	-
2	ಪ್ರೇಮ ಕುಮಾರಿ ಕೋಂ ಜನಾರ್ಥನ	103	2	ತರಿ	ಹಾಲ್ಟೋರಗಡಿ	ಲಾ ಸ, 108	ಲಾ ಸ, 103/2 ರ ಉಳಿಕೆ	ಲಾ ಸ, 108	0	9	1-69	-	-	-	-
3	ಪಿ.ಕೆ. ಜಗದೀಶ ಬಿನ್ ಪಿ.ಎಸ್. ಕೇಶವಮೂರ್ತಿ	106	-	ಭಾಗಾಯ್ತು	ಲಾ ಸ, 108	ಲಾ ಸ, 130	ಲಾ ಸ, 106 ರ ಉಳಿಕೆ	ಲಾ ಸ, 107	0	1	0-09	ಅಡಿಕೆ-15	-	-	-
4	ಹೆಚ್.ಕೆ. ನರಸಿಂಹಮೂರ್ತಿ, ಬಿನ್ ಕೃಷ್ಣ ಅಯ್ಯಂಗಾರ್	107	1	ಭಾಗಾಯ್ತು	ಹಾಲ್ಟೋರ ಗಡಿ	ಲಾ ಸ, 108	ಲಾ ಸ, 108	ಲಾ ಸ, 107/1 ರ ಉಳಿಕೆ	0	19	2-44	ಅಡಿಕೆ-300	-	-	-
5	ಎನ್.ಎಸ್ ಸಲ್ವಾಪಿಳ್ಳೆ ಅಯ್ಯಂಗಾರ್ ಬಿನ್ ಹೆಚ್.ಸಿ. ಶ್ರೀವಾಸಾಯ್ಯಂಗಾರ್	107	2	ಭಾಗಾಯ್ತು	ಹಾಲ್ಟೋರ ಗಡಿ	ಲಾ ಸ, 108	ಲಾ ಸ, 108	ಲಾ ಸ, 107/1 ರ	0	8	1-03	ಅಡಿಕೆ-120	-	-	-

								ಉಳಿಕೆ							
6	ಪ್ರೇಮ ಕುಮಾರಿ ಕೋಂ ಜನಾರ್ದನ	108	-	ಭಾಗಾಯು	ಲಾ ಸ, 100	ಲಾ ಸ, 106	ಲಾ ಸ, 108 ರ ಉಳಿಕೆ	ಲಾ ಸ, 108 ರ ಉಳಿಕೆ	1	8	10-80	ಅಡಿಕ-720, ತೆಂಕು-5			
7	ದುಕ್ಕಮ್ಮ ಬಿನ್ ವರದರಾಜಯ್ಯ	130	1	ಖುಷ್ಕಿ	ಲಾ ಸ, 100	ಲಾ ಸ, 132	ಲಾ ಸ, 130/1 ರ ಉಳಿಕೆ	ಲಾ ಸ, 130/1 ರ ಉಳಿಕೆ	1	29	4-66				
8	ಹೆಚ್.ಎಸ್. ರಾಮಬಾನ್ ಬಿನ್ ಲೇ ಹೆಚ್.ಎಸ್.ನರಸಿಂಹಮೂರ್ತಿ, ಹೆಚ್.ಎಸ್.ನಾರಾಯಣ ಮೂರ್ತಿ ಬಿನ್ ಲೇ ನರಸಿಂಹ ಮೂರ್ತಿ, ಗೀತಾ ಕೋಂ ಹೆಚ್.ಎಸ್. ನರಸಿಂಹ ಮೂರ್ತಿ, ಹೆಚ್.ಎಸ್. ಜನಾರ್ದನ ಬಿನ್ ಹೆಚ್.ಎಸ್. ನರಸಿಂಹ ಮೂರ್ತಿ, ಹೆಚ್.ಎಸ್. ಶೇಶವಮೂರ್ತಿ ಬಿನ್ ಹೆಚ್.ಎಸ್. ನರಸಿಂಹ ಮೂರ್ತಿ, ಹೆಚ್.ಎಸ್. ಸಂಪತ್ ಕುಮಾರ್ ಬಿನ್ ಲೇ ಹೆಚ್.ಎಸ್. ನರಸಿಂಹ ಮೂರ್ತಿ, ಲತಾ ಬಿನ್ ಲೇ ಕೃಷ್ಣಮೂರ್ತಿ	132	2	ಖುಷ್ಕಿ	ಲಾ ಸ, 130	ಲಾ ಸ, 132/2 ರ ಉಳಿಕೆ	ಲಾ ಸ, 132/2 ರ ಉಳಿಕೆ	ಲಾ ಸ, 133	1	36	4-85		ಬೋರ್ಡ್ ವಲ್-1		
	ಹೆಚ್.ಎಸ್. ರಾಮಪ್ರಿಯ ಬಿನ್ ಲೇ ಹೆಚ್.ಆರ್.ಸಂಪತ್ಯಂಗಾರ್	133	1	ಖುಷ್ಕಿ	ಲಾ ಸ, 133/2	ಲಾ ಸ, 218	ಲಾ ಸ, 133/1 ರ ಉಳಿಕೆ	ಲಾ ಸ, 133/3	0	4	0-26				
10	ಹೆಚ್.ಆರ್.ಜನಾರ್ದನ ಬಿನ್ ಹೆಚ್.ಆರ್. ರಾಮಸ್ವಾಮಯ್ಯಂಗಾರ್	133	2	ಖುಷ್ಕಿ	ಲಾ ಸ, 133/4	ಲಾ ಸ, 133/1	ಲಾ ಸ, 132	ಲಾ ಸ, 133/3	0	28	1-79				

11	ಅರಸಯ್ಯ ಬಿನ್ ಕರಿಯಪ್ಪ	133	3	ಖುಷ್ಕಿ	ಲಾ ಸ, 133/4	ಲಾ ಸ, 218	ಲಾ ಸ, 133/1	ಲಾ ಸ, 133/5	1	12	3-31	ತೆಂಗಿನ ಸಸಿ- 15, ಬಿಟ್ಟುಗಿಡಿಸಿರಿ, ಶಿಲ್ಪಾಶಾಲೆ, ಕುಣಸ-1, ಕಲಸಿನ ಗಿಡ-2,	ಬೋರ್ಡ್ ಪಲ್-3			
12	ಕರಿಯಯ್ಯ ಬಿನ್ ದ್ಯಾವಯ್ಯ	133	4	ಖುಷ್ಕಿ	ಲಾ ಸ, 134	ಲಾ ಸ, 133/2	ಲಾ ಸ, 132	ಲಾ ಸ, 133/4 ರ ಉಳಿಕೆ	1	3	2-74	ಕಲಸಿನ ಮರ-1				
13	ಮಂಜಮ್ಮ ಕೋಂ ಸ್ವಾಮಿ	133	5	ಖುಷ್ಕಿ	ಲಾ ಸ,214	ಲಾ ಸ, 218	ಲಾ ಸ,133/3	ಲಾ ಸ,217	1	2	2-68					
14	ಟಿ.ಶ್ರೀನಿವಾಸಯ್ಯಂಗಾರ್	134	1	ಖುಷ್ಕಿ	ಲಾ ಸ, 129/1	ಲಾ ಸ, 133/4	ಲಾ ಸ, 132	ಲಾ ಸ, 134/1 ರ ಉಳಿಕೆ	0	16	1-02					
15	ಹೆಚ್.ಕೆ.ಪ್ರೇಮ ಕೋಂ ಕಾಂತಯ್ಯಂಗಾರ್ ಮಕ್ಕಳು ರಂಗನಾಥ ಹಾಗೂ ಸಂಪತ್ ಕುಮಾರ್	203		ಖುಷ್ಕಿ	ಲಾ ಸ, ನಂ-205	ಲಾ ಸ, ನಂ-264	ಲಾ ಸ, ನಂ-203 ರ ಉಳಿಕೆ	ಲಾ ಸ, ನಂ-203 ರ ಉಳಿಕೆ	1	16	3-57	ಮಾವು-22, ಸಿಲ್ವಾರ್- 650,	ಬೋರ್ಡ್ ಪಲ್-2			
16	ಹೆಚ್.ಕೆ.ಪ್ರೇಮ ಕೋಂ ಕಾಂತಯ್ಯಂಗಾರ್ ಮಕ್ಕಳು ರಂಗನಾಥ ಹಾಗೂ ಸಂಪತ್ ಕುಮಾರ್	205	-	ತರಿ	ಲಾ ಸ, 209	ಲಾ ಸ, 203	ಲಾ ಸ, 206	ಲಾ ಸ, ನಂ-205 ರ ಉಳಿಕೆ	1	34	13-71	ಮಾವು-7				
17	ಹೆಚ್,ಆರ್, ಕೃಷ್ಣ ಅಯ್ಯಂಗಾರ್ ಬಿನ್ ಕೆ. ರಂಗಾಚಾರ್	206	-	ತರಿ	ಲಾ ಸ, 209	ಲಾ ಸ, 203	ಲಾ ಸ, 206 ರ ಉಳಿಕೆ	ಲಾ ಸ, ನಂ-205	0	32	6-01	ಮಾವು-5,	ಬೋರ್ಡ್ ಪಲ್-1			
18	ಸರ್ಕಾರಿ ಗೋಮಾಳ	208	-	ಸರ್ಕಾರಿ	ಲಾ ಸ, 214/3	ಲಾ ಸ, 209	ಲಾ ಸ, 208	ಲಾ ಸ, 211/2	2	2						

			ಖರಾಬು													
19	ಹೆಚ್.ಆರ್ ಶ್ರೀನಿವಾಸಾಯ್ಯಂಗಾರ್ ಬಿನ್ ರಂಗಾಚಾರ್	209	-	ಖುಷ್ಕಿ	ಲಾ ಸ, 210	ಲಾ ಸ, 206	ಲಾ ಸ, 209	ಲಾ ಸ, ನಂ-209 ರ ಉಳಿಕೆ	1	25	4-14	ಸಿಲ್ಕಾರ್- 580, ಮಾವು-5	-	-	-	-
20	ಹೆಚ್.ಆರ್. ಕೃಷ್ಣ ಅಯ್ಯಂಗಾರ್ ಬಿನ್ ರಂಗಾಚಾರ್	210	-	ಖುಷ್ಕಿ	ಲಾ ಸ, 208,211	ಲಾ ಸ, 209	ಲಾ ಸ, ನಂ-210 ರ ಉಳಿಕೆ	ಲಾ ಸ, ನಂ-210 ರ ಉಳಿಕೆ	2	31	7-07	ನೀಲಗಿರಿ-27, ಸಿಲ್ಕಾರ್- 1142	-	-	-	-
21	ಶ್ರೀದೇವಿ ಕೋಂ.ಕೃಷ್ಣಮೂರ್ತಿ, ಕಾವೇರಿ ನೀರಾವರಿ ನಿಗಮ ನಿಯಮಿತ	211	1	ಖುಷ್ಕಿ	ಲಾ ಸ, 214/2	ಲಾ ಸ, 210	ಲಾ ಸ, 211/2	ಲಾ ಸ, 211/1ರ ಉಳಿಕೆ	0	19	01-21	-	-	-	-	-
22	ತಮ್ಮಬೋವಿ ಬಿನ್ ಚೌದಬೋವಿ	211	2	ಖುಷ್ಕಿ	ಲಾ ಸ,212	ಲಾ ಸ, 210	ಲಾ ಸ, 211/1	ಲಾ ಸ, 197	1	12	3-35	-	-	-	-	-
23	ಬವಲಯ್ಯ ಬಿನ್ ಕಂಚಯ್ಯ, ಹೆಚ್.ಎನ್ ಜಿನಾರ್ಥನಯ್ಯಂಗಾರ್ ಬಿನ್ ನರಸಿಂಹಚಾರ್	214	1	ಖುಷ್ಕಿ	ಲಾ ಸ, 214/3	ಲಾ ಸ, 208	ಲಾ ಸ, ನಂ-214/1 ರ ಉಳಿಕೆ	ಲಾ ಸ, 214/2, 213	2	27	6-82	ಪುಣಸ-4, ನೀಲಗಿರಿ-2, ತೇಗ-2	-	-	-	-
24	ಮಂಜಶೆಟ್ಟಿ ಬಿನ್ ಲೇ ಈರಶೆಟ್ಟಿ	214	2	ಖುಷ್ಕಿ	ಲಾ ಸ, 213	ಲಾ ಸ, 211	ಲಾ ಸ, 214/1	ಲಾ ಸ, 214/2,ರ ಉಳಿಕೆ	0	8	0-51	-	-	-	-	-
	ಲಕ್ಷ್ಮಮ್ಮ ಕೋಂ ಜಿನಾರ್ಥನಯ್ಯಂಗಾರ್ ಬಿನ್ ಕೃಷ್ಣಯ್ಯಂಗಾರ್ ಹೆಚ್. ಕೆ.	214	3	ಖುಷ್ಕಿ	ಲಾ ಸ, 218	ಲಾ ಸ, 214/1	ಲಾ ಸ, 214/3 ರ ಉಳಿಕೆ	ಲಾ ಸ, 217	0	30	01-91	-	-	-	-	-
26	ರಂಗರಾಮ ಬಿನ್ ಲಕ್ಷಯ್ಯ	215	1	ಖುಷ್ಕಿ	ಲಾ ಸ, 216	ಲಾ ಸ, 214/1	ಲಾ ಸ, 217	ಲಾ ಸ, 215/2	0	11	0-70	ಹೊನ್ನೆ-1, ಬಾಗ್-1, ತೆಂಗಿನ ಸಸಿ-	ಬೋರ್ ವೆಲ್-1	-	-	-

27	ಹೆಚ್.ಎಸ್. ನಾಲಾಯಜಿ ಮೂರ್ತಿ ಬಿನ್ ಲೇ ಟಿ. ಶ್ರೀನಿವಾಸಯ್ಯಂಗಾರ್	217	1	ಖುಷ್ಕಿ	ಲಾ ಸ, 217/2	ಲಾ ಸ, 212	ಲಾ ಸ, 218	ಲಾ ಸ, 215/1	2	19	6-68	5,				
28	ಹೆಚ್.ಎಸ್. ರಾಮಪ್ರಿಯ ಬಿನ್ ಲೇ ಸಂಪತ್ಯಯ್ಯಂಗಾರ್	217	2	ಖುಷ್ಕಿ	ಲಾ ಸ, 216/3	ಲಾ ಸ, 217/1	ಲಾ ಸ, 133	ಲಾ ಸ, 217/2 ರ ಉಳಿಕೆ	0	5	0-32	ತೆಂಗು-3, ಸಿಲ್ವಾರ್-9, ಮಾವು-1				
29	ಪ್ರೇಮ ಕುಮಾರಿ ಕೋಂ ಜನಾರ್ದನ	218	4	ಖುಷ್ಕಿ	ಲಾ ಸ, 133/3	ಲಾ ಸ, 214/3	ಲಾ ಸ, 218/4 ರ ಉಳಿಕೆ	ಲಾ ಸ, 217/1 ರ ಉಳಿಕೆ	1	13	2-55					
30	ಸರ್ಕಾರಿ ಗೋಮಾಳ	247	-	ಸರ್ಕಾರಿ ಖರಾಬು	ಲಾ ಸ,208	ಹಿರಗುಪ್ಪ ಗ್ರಾಮದ ಗಡಿ	ಜೋಡಿ ಇನಾಂ ಗಡಿ	ಹಿರಗುಪ್ಪ ಗ್ರಾಮದ ಗಡಿ	0	32	-	ಬೋರ್ ವಲ್-1				
31	ಸರ್ಕಾರಿ	264	-	ಸರ್ಕಾರಿ ಖರಾಬು	ಲಾ ಸ, 203	ಲಾ ಸ, ನಂ-264	ಲಾ ಸ, ನಂ-264	ಲಾ ಸ, ನಂ-264	1	10	-					
									ಒಟ್ಟು=	32	33					

ಕರ್ನಾಟಕ ರಾಜ್ಯಪಾಲರ ಆಜ್ಞಾನುಸಾರ
ಮತ್ತು ಅವರ ಹೆಸರಿನಲ್ಲಿ

(ನಾಗವೇಣಿ ಎಸ್.ಕೆ.)

ಸರ್ಕಾರದ ಉಪ ಕಾರ್ಯದರ್ಶಿ,
ಕಂದಾಯ ಇಲಾಖೆ (ಭೂಸ್ವಾಧೀನ ಹಾಗೂ ಪುಟಿಪು)

ಕರ್ನಾಟಕ ಸರ್ಕಾರ

ಕಂದಾಯ ಇಲಾಖೆ

ಭೂಸ್ವಾಧೀನ ಪ್ರಕ್ರಿಯೆಯಲ್ಲಿ ಪಾರದರ್ಶಕತೆ ಮತ್ತು ಸೂಕ್ತ ಪರಿಹಾರದ ಹಕ್ಕು, ಪುನರ್ವಸತಿ ಮತ್ತು ಪುನರ್ ನಿರ್ಮಾಣ ಕಾಯ್ದೆ-2013

ಕಲಂ-19(1)ರ ಮೇರೆಗೆ ಘೋಷಣೆ

ಸಂಖ್ಯೆ: ಕಂಇ 42 ಎಕ್ಸೂಹೆಚ್ 2019

ದಿನಾಂಕ:09-11-2020

ಈ ಮುಂದಿನ ಅನುಸೂಚಿಯಲ್ಲಿ ನಿರ್ದಿಷ್ಟಪಡಿಸಿದ ಜಮೀನುಗಳ ಒಂದು ಸಾರ್ವಜನಿಕ ಉದ್ದೇಶಕ್ಕೆ ಅಂದರೆ ಎತ್ತಿನಹೊಳೆ ಕುಡಿಯುವ ನೀರಿನ ಯೋಜನೆಯಡಿ, ಕಾಲುವೆ ನಿರ್ಮಾಣದ ಉದ್ದೇಶಕ್ಕಾಗಿ ಅಗತ್ಯವಾಗಿದೆ ಎಂದು ಕರ್ನಾಟಕ ಸರ್ಕಾರಕ್ಕೆ ಕಂಡು ಬಂದಿರುವುದರಿಂದ ಕೇಂದ್ರ ಅಧಿನಿಯಮ "ಭೂಸ್ವಾಧೀನ ಪ್ರಕ್ರಿಯೆಯಲ್ಲಿ ಪಾರದರ್ಶಕತೆ ಮತ್ತು ಸೂಕ್ತ ಪುನರ್ ನಿರ್ಮಾಣ ಕಾಯ್ದೆ 2013" ರ ಕಲಂ 11(1)ರಂತೆ ಹಾಸನ ಜಿಲ್ಲಾಧಿಕಾರಿಗಳ ಅಧಿಸೂಚನೆ ಕ್ರಮಾಂಕ ಎಲ್‌ಎಕ್ಸೂಎಸ್‌ಆರ್/132ಎ/2016-17 ದಿನಾಂಕ:-27-02-2019 ರಂತೆ ಅಧಿಸೂಚನೆ ಹೊರಡಿಸಲಾಗಿರುವುದರ ಮೇರೆಗೆ ಭೂಸ್ವಾಧೀನ ಪ್ರಕ್ರಿಯೆಯಲ್ಲಿ ಪಾರದರ್ಶಕತೆ ಮತ್ತು ಸೂಕ್ತ ಪರಿಹಾರ ಹಕ್ಕು, ಪುನರ್ವಸತಿ ಮತ್ತು ಪುನರ್ ನಿರ್ಮಾಣ (ಕರ್ನಾಟಕ) ನಿಯಮವಳಿ 2015ರ ನಿಯಮ 10ರಂತೆ ಕೇಂದ್ರ ಅಧಿನಿಯಮ "ಭೂಸ್ವಾಧೀನ ಪ್ರಕ್ರಿಯೆಯಲ್ಲಿ ಪಾರದರ್ಶಕತೆ ಮತ್ತು ಸೂಕ್ತ ಪುನರ್ ನಿರ್ಮಾಣ ಕಾಯ್ದೆ 2013" ರ ಕಲಂ 11(1)ರಂತೆ ಅಧಿಸೂಚನೆ ಹೊರಡಿಸಲಾಗಿದೆ ಹಾಗೂ ಭೂಸ್ವಾಧೀನ ಕಾಯ್ದೆ ಕಲಂ-2013 (ಕರ್ನಾಟಕ) ನಿಯಮವಳಿ 2015ರ ನಿಯಮ 2(ಸಿ) ರನ್ವಯ ಜಿಲ್ಲಾಧಿಕಾರಿಗಳ ಕಾರ್ಯಗಳನ್ನು ನಿರ್ವಹಿಸಲು ವಿಶೇಷ ಭೂಸ್ವಾಧೀನಾಧಿಕಾರಿಗಳು, ಎತ್ತಿನಹೊಳೆ ಯೋಜನೆ, ಹಾಸನ ರವರನ್ನು ನೇಮಕ ಮಾಡಿರುತ್ತಾರೆ. ಭೂಸ್ವಾಧೀನಕ್ಕೆ ಒಳಪಡುವ ಸರ್ವೆ ನಂಬರ್ ಮತ್ತು ವಿಸ್ತೀರ್ಣದ ವಿವರಗಳು ಈ ಕೆಳಗಿನ ಅನುಸೂಚಿಯಂತೆ ಇರುತ್ತದೆ.

ಈ ಪ್ರಕಟಣೆಯು ಕೇಂದ್ರ ಅಧಿನಿಯಮ ಭೂಸ್ವಾಧೀನ ಪ್ರಕ್ರಿಯೆಯಲ್ಲಿ ಪಾರದರ್ಶಕತೆ ಮತ್ತು ಪರಿಹಾರದ ಹಕ್ಕು, ಪುನರ್ವಸತಿ ಮತ್ತು ಪುನರ್ ನಿರ್ಮಾಣದ ಕಾಯ್ದೆ 2013ರ ಕಲಂ:19(1) ರಂತೆ ಹೊರಡಿಸಲಾಗಿದೆ. ಭೂಸ್ವಾಧೀನಕ್ಕೆ ಒಳಪಡುವ ಜಮೀನುಗಳ ನಕ್ಷೆಯನ್ನು ವಿಶೇಷ ಭೂಸ್ವಾಧೀನಾಧಿಕಾರಿಗಳು, ಎತ್ತಿನಹೊಳೆ ಯೋಜನೆ, ಹಾಸನ ಇವರ ಕಛೇರಿಯಲ್ಲಿ ಪರಿಶೀಲನೆಗೆ ಇಡಲಾಗಿದೆ.

"ಭೂಸ್ವಾಧೀನ ಪ್ರಕ್ರಿಯೆಯಲ್ಲಿ ಪಾರದರ್ಶಕತೆ ಮತ್ತು ಸೂಕ್ತ ಪರಿಹಾರದ ಹಕ್ಕು, ಪುನರ್ವಸತಿ ಮತ್ತು ಪುನರ್ ನಿರ್ಮಾಣದ ಕಾಯ್ದೆ 2013" ರ ಕಲಂ:15(1) ಪ್ರಕಾರ ಕಲಂ 11(1) ಪ್ರಕಟಣೆಯ ಬಗ್ಗೆ ನೀಡಲಾದ ನೋಟೀಸ್ ಗಳ ವಿಚಾರವಾಗಿ ಭಾದಿತಿ ವ್ಯಕ್ತಿಗಳಿಂದ ಸ್ವೀಕರಿಸಲಾದ ಆಕ್ಷೇಪಣೆಗಳನ್ನು ವಿಚಾರ ಮಾಡಲಾಗಿದೆ. ಭೂಸ್ವಾಧೀನಕ್ಕೆ ಒಳಪಡಿಸಲು ಉದ್ದೇಶಿಸಿರುವ ಜಮೀನುಗಳು ಕಲಂ-16(1) ಮತ್ತು 17 ರನ್ವಯ ಪುನರ್ವಸತಿ ಮತ್ತು ಪುನರ್ ನಿರ್ಮಾಣದ ವ್ಯವಸ್ಥೆಯ ಬಗ್ಗೆ ವರದಿ ತಯಾರಿಸಲಾಗಿದೆ. ಸದರಿ ವರದಿಯನ್ನು ಮಾನ್ಯ ಆಯುಕ್ತರು, ರಾಜ್ಯ ಪುನರ್ವಸತಿ ಮತ್ತು ಪುನರ್ ನಿರ್ಮಾಣ ಹಾಗೂ ಪದನಿಮಿತ್ತ ಸರ್ಕಾರದ ಕಾರ್ಯದರ್ಶಿ, ಕಂದಾಯ ಇಲಾಖೆ, ಬೆಂಗಳೂರು ಇವರ ಪತ್ರ ಸಂಖ್ಯೆ: ಕಂಇ.19 ಎಸ್ ಆರ್ ಆರ್ 2018, ದಿನಾಂಕ:-27-01-2020ರಂತೆ ಅನುಮೋದನೆ ಮಾಡಿರುತ್ತಾರೆ. ಬೆಂಗಳೂರು ತಾಲ್ಲೂಕು ಮಾದಿಹಳ್ಳಿ ಹೋಬಳಿ ದೇವರಹಳ್ಳಿ ಗ್ರಾಮದಲ್ಲಿ ಏಳು ಕುಟುಂಬಗಳು ಪುನರ್ವಸತಿ ಮತ್ತು ಪುನರ್ ನಿರ್ಮಾಣ ವ್ಯಾಪ್ತಿಯಲ್ಲಿ ಬರುತ್ತದೆ. ಈ ಅಧಿಸೂಚನೆ ಜೊತೆಯಲ್ಲಿ ಅನುಮೋದಿತ ಪುನರ್ವಸತಿ ಮತ್ತು ಪುನರ್ ನಿರ್ಮಾಣದ ವರದಿಯನ್ನು ಲಗತ್ತಿಸಲಾಗಿದೆ.

ಈ ಪ್ರಕಟಣೆಯಲ್ಲಿ ಪ್ರಕಟಿಸಲಾದ ಜಮೀನುಗಳಲ್ಲಿ ಅಧಿಸೂಚನೆ ಪ್ರಕಟವಾದ 30 ದಿನಗಳೊಳಗಾಗಿ ಕಲಂ-21(1) ರಂತೆ ಆಕ್ಷೇಪಣೆಗಳಿದ್ದಲ್ಲಿ ಆಕ್ಷೇಪಣೆಗಳನ್ನು, ವಿಶೇಷ ಭೂಸ್ವಾಧೀನಾಧಿಕಾರಿಗಳು, ಎತ್ತಿನಹೊಳೆ ಯೋಜನೆ, ಹಾಸನರವರಿಗೆ ನೀಡತಕ್ಕದ್ದು.

ಅನುಸೂಚಿ															
ಜಿಲ್ಲೆ: ಹಾಸನ			ತಾಲ್ಲೂಕು; ಬೇಲೂರು				ಹೋಬಳಿ; ಮಾದೇಹಳ್ಳಿ				ಗ್ರಾಮ; ದೇವರಹಳ್ಳಿ				
ಕ್ರ. ಸಂ.	ಖಾತೆ ದಾರರ ಹೆಸರು	ಸರ್ವೆ ನಂ. ಬರು	ಹಿ ಸ್ವಾ.	ಭೂಮಿಯ ತರಹ	ಚಕು; ಬಂದಿ ಜಂಟಿ ಅಳತೆ ಪ್ರಕಾರ				ಜಂಟಿ ಅಳತೆಯಂತೆ ಭೂಸ್ವಾಧೀನ ವಾಗುವ ವಿಸ್ತೀರ್ಣ		ಆ ಕಾರ ರೂ -ಪೈ	ಭೂಸ್ವಾಧೀನವಾಗಿರುವ ಪ್ರದೇಶದಲ್ಲಿರುವ ವಿವರ			
					ಪೂರ್ವ	ಪಶ್ಚಿಮ	ಉತ್ತರ	ದಕ್ಷಿಣ	ಎಕ ರ	ಗುಂಟೆ		ಮರ/ ಮಾ ಲಿ	ಕೊಳವೆ ಭಾವಿ	ಕಟ್ಟಡಗಳು	ಇತರೆ
1	2	3	4	5	6	7	8	9	10	11	12	13			
1	ಸರ್ಕಾರಿ ಕಟ್ಟಡ	8		ಸರ್ಕಾರಿ	ಲಾ.ನಂ. 15/1	ರಸ್ತೆ	ಉಳಿಕೆ	ಲಾ.ಸ. ನಂ.9	0	5	-	-	-	-	-
2	ಪ್ರಸನ್ನಕುಮಾರ್. ಡಿ.ಆರ್. ಬಿನ್ ರಾಮೇಗೌಡ	9	-	ಖುಷಿ	15/2	ರಸ್ತೆ	8	ಉಳಿಕೆ	0	34	2-16	ತೆಂಗು-50 ಅಡಿಕೆ-160 ಮಾವು-1	ಬೋರಾವೆಲ್-3	-	-
3	ಕೇಶವಯ್ಯ ಬಿನ್ ಚನ್ನಯ್ಯ	10	1ಎ	ಖುಷಿ	ಸ.ನಂ.8 & ರಸ್ತೆ	ಹಳ್ಳ	10/1ಬಿ	10/2ಬಿ 10/2ಎ	1	11	3-23	ತೆಂಗು-10 ಮಾವು-3 ಸಿಲ್ವಾರ-10	-	-	-
4	ಕೇಶವಯ್ಯ ಬಿನ್ ಚನ್ನಯ್ಯ	10	2ಎ	ಖುಷಿ	ರಸ್ತೆ	10/2ಬಿ	10/1ಎ	ಉಳಿಕೆ	0	10	0-74	ತೆಂಗು-5 ಹಲಸು-1	ಬೋರಾವೆಲ್-1	-	-
5	ಸಗನೇಗೌಡ ಬಿನ್	10	2 ಬಿ	ಖುಷಿ	10/2ಎ	ಹಳ್ಳ	10/1ಎ	ಉಳಿಕೆ	0	15	1-12	-	-	-	-

	ಸಿದ್ಧೇಗೌಡ															
6	ಲಕ್ಷ್ಮೀಬಾಯಿ ಕೋಂ ಕೃಷ್ಣಸಿಂಗ್	14	1	ಖುಷಿ	ಲಾ.ಸ. ನಂ.19	ಉಳಿಕೆ	ಲಾ.ಸ.ನಂ.1 6	ಲಾ.ಹಿ. 14/2	1	17	3-03	-	-	-	-	-
7	ರಾಮೇಗೌಡ ಬಿನ್ ಲಕ್ಷೇಗೌಡ	14	2	ಖುಷಿ	ಲಾ.ಸ. ನಂ.19	ಲಾ.ಸ. ನಂ.15	ಲಾ.ಹಿ. 14/1	ಲಾ.ಹಿ. 14/3	1	17.08	3-07	ತೆಂಗು-20,	ಬೋ ರಾವೆ ಲ್-2,	ಪಂಪ್ ಹೌಸ್-1	-	-
8	ಪುಟ್ಟರಾಜು ಬಿನ್ ಲಕ್ಷೇಗೌಡ	14	3	ಖುಷಿ	ಲಾ.ಸ. ನಂ.19	ಲಾ.ಸ. ನಂ.15	ಲಾ.ಹಿ. 14/2	ಉಳಿಕೆ	0	30	1-60	-	-	-	-	-
9	ಲೋಕಮ್ಮ ಕೋಂ ಡಿ ಸಿ ರಾಮೇಗೌಡ	15	1	ಖುಷಿ	ಲಾ.ಸ. ನಂ.18	ಲಾ.ಸ. ನಂ.8	ಉಳಿಕೆ	ಲಾ.ಹಿ. 15/2	0	16	0-96	ತೆಗ-2 ಅಡಿಕೆ-69 ತೆಂಗು-28 ಹಲಸು-1	-	-	-	-
10	ರಂಗೇಗೌಡ ಬಿನ್ ವೀರೇಗೌಡ	15	2	ಖುಷಿ	ಲಾ.ಸ. ನಂ.18	ಲಾ.ಸ. ನಂ.9	ಲಾ.ಹಿ. 15/1	ಲಾ.ಸ. ನಂ.9	1	4	2-66	-	-	-	-	-
11	ಎ ಎನ್ ಗಾಯತ್ರಿ ಕೋಂ ಬಿ ಅರ್ ಸ್ವಾಮಿ	16	-	ಖುಷಿ	ಲಾ.ಸ. ನಂ.18	ಉಳಿಕೆ	ಲಾ.ಸ.ನಂ.1 8	ಲಾ.ಸ.ನಂ. 14	1	11	2-71	ಹಲಸು-5 ಸಿಲ್ವಾರ ಸಸಿ-40	-	-	-	-
12	ಲಕ್ಷ್ಮೀಬಾಯಿ ಕೋಂ ಕೃಷ್ಣಸಿಂಗ್	18	1	ಖುಷಿ	ಲಾ.ಹಿ.18 /2	ಉಳಿಕೆ	ಲಾ.ಸ.ನಂ.2 5	ಲಾ.ಸ. ನಂ. 16	0	8	0-22	-	-	-	-	-
	0								25	1-04	ಸಿಲ್ವಾರ ಸಸಿ-16	-	-	-	-	
13	ಡಿ ಆರ್ ಭದ್ರೇಗೌಡ ಬಿನ್ ರಂಗೇಗೌಡ	18	2	ಖುಷಿ	ರಸ್ತೆ	ಲಾ.ಹಿ. 18/1	ಲಾ.ಸ.ನಂ.2 5	ಲಾ.ಹಿ. 18/3, 19	2	12	5-22	-	ಪಿ.ವಿ. ಸಿ.ಪೈ ಪ್ ಲೈನ್	-	-	-

													300 ಮೀ		
14	ಗೌರಮ್ಮ ಕೋಂ ಬಸಪ್ಪಶೆಟ್ಟಿ	18	3	ಋಷಿ	ಲಾ.ಸ. ನಂ.19	ಲಾ.ಸ. ನಂ.16	ಲಾ.ಹಿ. 18/1, 2	ಲಾ.ಸ. ನಂ.19	1	29	3- 92	-	ಬೋ ರಾವೆ ಲ್-1, ಪಂಪ್ಪಾ ಹೌಸ್- 1, ಪಿ.ವಿ. ಸಿ.ಪ್ಪ ಪ್ಪಾ ಲ್ಯೆನ್- 155 ಮೀ		
15	ಬ್ಯಾಟ್‌ಶೆಟ್ಟಿ ಬಿನ್ ರಂಗಶೆಟ್ಟಿ	19	-	ಋಷಿ	ಉಳಿಕೆ	ಲಾ.ಸ. ನಂ.14	ಲಾ.ಸ. ನಂ.18	ಉಳಿಕೆ	0	28	1- 62	ಹಲಸು- 1 ಮಾವು-1 ತೆಂಗು-1	-	-	-
	0								4	0- 18	ತೆಂಗು-4 ಮಾವು-2				
	0								2	0- 10	ತೆಂಗಿನ ಸಸಿ-8 ಹಲಸು- 1				
16	ಶಿವಸ್ವಾಮಿಗೌ ಡ ಬಿನ್ ರಂಗೇಗೌಡ	21	1	ಋಷಿ	ಉಳಿಕೆ	ರಸ್ತೆ	ಲಾ.ಸ.ನಂ. 24/2	ಉಳಿಕೆ	0	23	1- 22	-	ಬಿಲ್ಡಾ ರ-1		
17	ಭೂದೇಶಪ್ಪ ಬಿನ್ ಮಡಿವಾಳಪ್ಪ	22	-	ಋಷಿ	ಗಡಿ	ಉಳಿಕೆ	ಲಾ.ಸ.ನಂ.2 3	ಉಳಿಕೆ	0	16	0- 80	ಮಾವು-5			

	ಬಿ.ಎಂ.ಲಕ್ಷ್ಮಿ ಕೋಂ ಡಿಸಿ ಜನಾರ್ಥನಗೌಡ	23	-	ಖುಷಿ	ಅಡಗೂ ರುಗಡಿ	ಹಳ್ಳ	ಉಳಿಕೆ	ಲಾ.ಸ.ನಂ. 22/1	2	32	'5- 15	ತೆಂಗು- 90ಹುಣ ಸೆ- 1ಮಾವು- 2ಹಲಸು -2	ಬೋ ರಾವೆ ಲ್-2, ಪಿ.ವಿ. ಸಿ.ಪೈ ಪ್ ಲ್ಟನ್ - 700	ಪಂಪ್ ಹೌಸ್-1,	
19	ಕರಿಯಮ್ಮ ಕೋಂ ಸಗನೇಗೌಡ	24	1 ಬಿ	ಖುಷಿ	ಹಳ್ಳ	ರಸ್ತೆ	ಉಳಿಕೆ	ಲಾ.ಸ.ನಂ. 24/1	0	6	0- 21	-	-	-	-
20	ಲೋಕಮ್ಮ ಕೋಂ ಡಿಸಿ ರಾಮೇಗೌಡ	24	2	ಖುಷಿ	ಹಳ್ಳ	ರಸ್ತೆ	ಲಾ.ಸ.ನಂ.2 4/1ಎ, 1ಬಿ	ಉಳಿಕೆ	3	12	7- 03	ಹುಣಸೆ- 2 ಹಲಸು- 3 ಸಿಲ್ವಾರ ಸಸಿ-25 ತೆಂಗು ಸಸಿ-102	ಪಿ.ವಿ. ಸಿ.ಪೈ ಪ್ ಲ್ಟನ್ - 315 ಮೀ	-	-
21	ಕರಿಯಮ್ಮ ಕೋಂ ಸಗನೇಗೌಡ	25	-	ಖುಷಿ	ಉಳಿಕೆ & ರಸ್ತೆ	ಉಳಿಕೆ	ಉಳಿಕೆ	ಲಾ.ಸ.ನಂ. 18/1,2	0	10	0- 97	-	-	-	-
ಒಟ್ಟು=									22	17.08					

ಕರ್ನಾಟಕ ರಾಜ್ಯಪಾಲರ ಆಜ್ಞಾನುಸಾರ
ಮತ್ತು ಅವರ ಹೆಸರಿನಲ್ಲಿ

(Handwritten Signature)
10/11/2019

(ನಾಗವೇಣಿ ಎಸ್.ಕೆ.)
ಸರ್ಕಾರದ ಉಪ ಕಾರ್ಯದರ್ಶಿ,
ಕಂದಾಯ ಇಲಾಖೆ (ಭೂಸ್ವಾಧೀನ ಹಾಗೂ ಪುಟಿಪು)

ಕರ್ನಾಟಕ ಸರ್ಕಾರ

ಕಂದಾಯ ಇಲಾಖೆ

ಭೂಸ್ವಾಧೀನ ಪ್ರಕ್ರಿಯೆಯಲ್ಲಿ ಪಾರದರ್ಶಕತೆ ಮತ್ತು ಸೂಕ್ತ ಪರಿಹಾರದ ಹಕ್ಕು, ಪುನರ್ವಸತಿ ಮತ್ತು ಪುನರ್ ನಿರ್ಮಾಣ ಕಾಯ್ದೆ-2013
ಕಲಂ-19(1)ರ ಮೇರೆಗೆ ಘೋಷಣೆ

ಸಂಖ್ಯೆ: ಕಂಇ 38 ಎಕ್ಸೂಹೆಚ್ 2019

ದಿನಾಂಕ:09-11-2020

ಈ ಮುಂದಿನ ಅನುಸೂಚಿಯಲ್ಲಿ ನಿರ್ದಿಷ್ಟಪಡಿಸಿದ ಜಮೀನುಗಳ ಒಂದು ಸಾರ್ವಜನಿಕ ಉದ್ದೇಶಕ್ಕೆ ಅಂದರೆ ಎತ್ತಿನಹೊಳೆ ಕುಡಿಯುವ ನೀರಿನ ಯೋಜನೆಯಡಿ, ಕಾಲುವೆ ನಿರ್ಮಾಣದ ಉದ್ದೇಶಕ್ಕಾಗಿ ಅಗತ್ಯವಾಗಿದೆ ಎಂದು ಕರ್ನಾಟಕ ಸರ್ಕಾರಕ್ಕೆ ಕಂಡು ಬಂದಿರುವುದರಿಂದ ಕೇಂದ್ರ ಅಧಿನಿಯಮ ಕ್ರಮಾಂಕ ಎಲ್‌ಎಕ್ಸೂಎಸ್‌ಆರ್/132ಎ/2016-17 ದಿನಾಂಕ:-27-02-2019 ರಂತೆ ಅಧಿಸೂಚನೆ ಹೊರಡಿಸಲಾಗಿರುವುದರ ಮೇರೆಗೆ ಭೂಸ್ವಾಧೀನ ಪ್ರಕ್ರಿಯೆಯಲ್ಲಿ ಪಾರದರ್ಶಕತೆ ಮತ್ತು ಸೂಕ್ತ ಪರಿಹಾರ ಹಕ್ಕು, ಪುನರ್ವಸತಿ ಮತ್ತು ಪುನರ್ ನಿರ್ಮಾಣ (ಕರ್ನಾಟಕ) ನಿಯಮವಳಿ 2015ರ ನಿಯಮ 10ರಂತೆ ಕೇಂದ್ರ ಅಧಿನಿಯಮ "ಭೂಸ್ವಾಧೀನ ಪ್ರಕ್ರಿಯೆಯಲ್ಲಿ ಪಾರದರ್ಶಕತೆ ಮತ್ತು ಸೂಕ್ತ ಪುನರ್ ನಿರ್ಮಾಣ (ಕರ್ನಾಟಕ) ನಿಯಮವಳಿ 2015"ರ ಕಲಂ 11(1)ರಂತೆ ಅಧಿಸೂಚನೆ ಹೊರಡಿಸಲಾಗಿದೆ ಹಾಗೂ ಭೂಸ್ವಾಧೀನ ಪ್ರಕ್ರಿಯೆಯಲ್ಲಿ ಪಾರದರ್ಶಕತೆ ಮತ್ತು ಸೂಕ್ತ ಪುನರ್ ನಿರ್ಮಾಣ ಕಾಯ್ದೆ 2013"ರ ಕಲಂ 11(1)ರಂತೆ ಅಧಿಸೂಚನೆ (ಕರ್ನಾಟಕ) ನಿಯಮವಳಿ 2015ರ ನಿಯಮ 2(ಸಿ) ರನ್ವಯ ಜಿಲ್ಲಾಧಿಕಾರಿಗಳ ಕಾರ್ಯಗಳನ್ನು ನಿರ್ವಹಿಸಲು ವಿಶೇಷ ಭೂಸ್ವಾಧೀನಾಧಿಕಾರಿಗಳು, ಎತ್ತಿನಹೊಳೆ ಯೋಜನೆ, ಹಾಸನ ರವರನ್ನು ನೇಮಕ ಮಾಡಿರುತ್ತಾರೆ. ಭೂಸ್ವಾಧೀನಕ್ಕೆ ಒಳಪಡುವ ಸರ್ವೆ ನಂಬರ್ ಮತ್ತು ವಿಸ್ತೀರ್ಣದ ವಿವರಗಳು ಈ ಕೆಳಗಿನ ಅನುಸೂಚಿಯಂತೆ ಇರುತ್ತದೆ.

ಈ ಪ್ರಕಟಣೆಯು ಕೇಂದ್ರ ಅಧಿನಿಯಮ ಭೂಸ್ವಾಧೀನ ಪ್ರಕ್ರಿಯೆಯಲ್ಲಿ ಪಾರದರ್ಶಕತೆ ಮತ್ತು ಪರಿಹಾರದ ಹಕ್ಕು, ಪುನರ್ವಸತಿ ಮತ್ತು ಪುನರ್ ನಿರ್ಮಾಣದ ಕಾಯ್ದೆ 2013ರ ಕಲಂ:19(1) ರಂತೆ ಹೊರಡಿಸಲಾಗಿದೆ. ಭೂಸ್ವಾಧೀನಕ್ಕೆ ಒಳಪಡುವ ಜಮೀನುಗಳ ನಕ್ಷೆಯನ್ನು ವಿಶೇಷ ಭೂಸ್ವಾಧೀನಾಧಿಕಾರಿಗಳು, ಎತ್ತಿನಹೊಳೆ ಯೋಜನೆ, ಹಾಸನ ಇವರ ಕಛೇರಿಯಲ್ಲಿ ಪರಿಶೀಲನೆಗೆ ಇಡಲಾಗಿದೆ.

"ಭೂಸ್ವಾಧೀನ ಪ್ರಕ್ರಿಯೆಯಲ್ಲಿ ಪಾರದರ್ಶಕತೆ ಮತ್ತು ಸೂಕ್ತ ಪರಿಹಾರದ ಹಕ್ಕು, ಪುನರ್ವಸತಿ ಮತ್ತು ಪುನರ್ ನಿರ್ಮಾಣದ ಕಾಯ್ದೆ 2013" ರ ಕಲಂ:15(1) ಪ್ರಕಾರ ಕಲಂ 11(1) ಪ್ರಕಟಣೆಯ ಬಗ್ಗೆ ನೀಡಲಾದ ನೋಟೀಸ್ ಗಳ ವಿಚಾರವಾಗಿ ಭಾದಿತಿ ವ್ಯಕ್ತಿಗಳಿಂದ ಸ್ವೀಕರಿಸಲಾದ ಆಕ್ಷೇಪಣೆಗಳನ್ನು ವಿಚಾರ ಮಾಡಲಾಗಿದೆ. ಭೂಸ್ವಾಧೀನಕ್ಕೆ ಒಳಪಡಿಸಲು ಉದ್ದೇಶಿಸಿರುವ ಜಮೀನುಗಳು ಕಲಂ-16(1) ಮತ್ತು 17 ರನ್ವಯ ಪುನರ್ವಸತಿ ಮತ್ತು ಪುನರ್ ನಿರ್ಮಾಣದ ವ್ಯವಸ್ಥೆಯ ಬಗ್ಗೆ ವರದಿ ತಯಾರಿಸಲಾಗಿದೆ. ಸದರಿ ವರದಿಯನ್ನು ಮಾನ್ಯ ಆಯುಕ್ತರು, ರಾಜ್ಯ ಪುನರ್ವಸತಿ ಮತ್ತು ಪುನರ್ ನಿರ್ಮಾಣ ಹಾಗೂ

ಪದನಿಮಿತ್ತ ಸರ್ಕಾರದ ಕಾರ್ಯದರ್ಶಿ, ಕಂದಾಯ ಇಲಾಖೆ, ಬೆಂಗಳೂರು ಇವರ ಪತ್ರ ಸಂಖ್ಯೆ: ಕಂಇ.19 ಎಸ್ ಆರ್ ಆರ್ 2018, ದಿನಾಂಕ:-27-01-2020ರಂತೆ ಅನುಮೋದನೆ ಮಾಡಿರುತ್ತಾರೆ. ಬೇಲೂರು ತಾಲ್ಲೂಕು ಮಾದಿಹಳ್ಳಿ, ಹೋಬಳಿ ಐಚನಹಳ್ಳಿ, ಗ್ರಾಮದಲ್ಲಿ ಒಂಭತ್ತು ಕುಟುಂಬಗಳು ಪುನರ್ವಸತಿ ಮತ್ತು ಪುನರ್ ನಿರ್ಮಾಣ ವ್ಯಾಪ್ತಿಯಲ್ಲಿ ಬರುತ್ತದೆ. ಈ ಅಧಿಸೂಚನೆ ಜೊತೆಯಲ್ಲಿ ಅನುಮೋದಿತ ಪುನರ್ವಸತಿ ಮತ್ತು ಪುನರ್ ನಿರ್ಮಾಣದ ವರದಿಯನ್ನು ಲಗತ್ತಿಸಲಾಗಿದೆ.

ಈ ಪ್ರಕಟಣೆಯಲ್ಲಿ ಪ್ರಕಟಿಸಲಾದ ಜಮೀನುಗಳಲ್ಲಿ ಅಧಿಸೂಚನೆ ಪ್ರಕಟವಾದ 30 ದಿನಗಳೊಳಗಾಗಿ ಕಲಂ-21(1) ರಂತೆ ಆಕ್ಷೇಪಣೆಗಳಿದ್ದಲ್ಲಿ ಆಕ್ಷೇಪಣೆಗಳನ್ನು, ವಿಶೇಷ ಭೂಸ್ವಾಧೀನಾಧಿಕಾರಿಗಳು, ಎತ್ತಿನಹೊಳೆ ಯೋಜನೆ, ಹಾಸನರವರಿಗೆ ನೀಡತಕ್ಕದ್ದು.

ಅನುಸೂಚಿ																
ಗ್ರಾಮ : ಐಚನಹಳ್ಳಿ			ಹೋಬಳಿ : ಮಾದಿಹಳ್ಳಿ				ತಾಲ್ಲೂಕು : ಬೇಲೂರು				ಜಿಲ್ಲೆ : ಹಾಸನ					
ಕ್ರ ಸಂ	ಖಾತದಾರರ ಹೆಸರು (ಪಹಣಿಯಂತೆ)	ಸರ್ವೆ ನಂ ಬರು	ಹಿ ಸ್ಸಾ	ಭೂಮಿ ಯ ತರಹೆ	ಚಕ್ಕು, ಬಂದಿ ಜಂಟಿ ಅಳತೆ ಪ್ರಕಾರ				ಜಂಟಿ ಅಳತೆಯಂ ತೆ ಭೂಸ್ವಾಧೀ ನ ವಾಗುವ ವಿಸ್ತೀರ್ಣ		ಆಕಾ ರ ರೂ- ಮೈ	ಭೂಸ್ವಾಧೀನವಾಗಿರುವ ಪ್ರದೇಶದಲ್ಲಿರುವ ವಿವರ				
					ಪೂರ್ವ	ಪಶ್ಚಿಮ	ಉತ್ತರ	ದಕ್ಷಿಣ	ಎಕ ರೆ	ಗುಂ ಟೆ		ಮರ/ ಮಾಲಿ,	ಕೊಳ ವೆ ಭಾವಿ	ಕಟ್ಟು ಡ ಗಳು	ಇತ ರೆ	
1	2	3	4	5	6	7	8	9	10	11	12	13				
1	ಧರಣಂದ್ರ ಬಿನ್ ಧನ್ಯಕುಮಾರ(0-24), ಹುಚ್ಚಯ್ಯ ಬಿನ್ ಲೇ ದೊಡ್ಡದ್ವಾವಯ್ಯ(0- 20), ಪುಟ್ಟೇಗೌಡ ಬಿನ್ ರಾಮೇಗೌಡ(1- 20), ಹುಚ್ಚಯ್ಯ ಬಿನ್ ಲೇ ದೊಡ್ಡದ್ವಾವಯ್ಯ(2- 0),	10	1	ಖುಷಿ,	ತಿರುಮಲನ ಹಳ್ಳಿ ಗಡಿ	ಲಾ.ನಂ. 11	ತಿರುಮ ಲನ ಹಳ್ಳಿ ಗಡಿ	ಲಾ.ನಂ. 11	2	20	-	-	-	-	-	-

2	ಹನುಮಯ್ಯ ಬಿನ್ ಹನುಮಯ್ಯ	10	2	ಖುಷಿ	ಬ್ಲಾಕ್ 1	ಬ್ಲಾಕ್ 2	ಲಾ.ಹಿ.1 0	ಅಡಗೂ ರು ಗಡಿ	0	25	0-80	-	-	-	-
3	ಪಂಚಾಕ್ಷರಯ್ಯ ಬಿನ್ ಚನ್ನಬಸವಯ್ಯ ಶಾಂತಮ್ಮ ಕೋಂ ಪಂಚಕ್ಷರಯ್ಯ	10	3	ಖುಷಿ	ಬ್ಲಾಕ್ 2	ಲಾ.ಹಿ.1	ಲಾ.ಹಿ.1	ಲಾ.ಹಿ.1	0	12	0-38	ಮಾವು-3	-	-	-
4	ಚಂದ್ರಶೇಖರ್ ಬಿನ್ ಲೇ ಚನ್ನಬಸವಯ್ಯ	10	4	ಖುಷಿ	ತಿರುಮಲನ ಹಳ್ಳಿ ಗಡಿ	ಲಾ.ಹಿ.3	ಲಾ.ಹಿ.1	ಲಾ.ಹಿ.1	0	25	0-80	-	-	-	-
5	ಎ.ಜಿ.ವೈಷಭರಾಜು ಬಿನ್ ಎ.ಬಿ.ಜೀವಂದರಯ್ಯ	11	4	ಖುಷಿ	ಬ್ಲಾಕ್ 2	ಲಾ.ಹಿ.3	ಲಾ.ಹಿ.1 0	ಲಾ.ಹಿ.1 0	1	2	1-80	-	-	-	-
6	ಸಣ್ಣತಮ್ಮಯ್ಯ ಬಿನ್ ಹನುಮಯ್ಯ ಚಂದ್ರ ಯ್ಯ ಬಿನ್ ಲಕ್ಷ್ಮಯ್ಯ ಶೇಖರಯ್ಯ ಬಿನ್ ಲಕ್ಷ್ಮಯ್ಯ ದ್ಯಾವಮ್ಮ ಕೋಂ ಲಕ್ಷ್ಮಯ್ಯ (ಜಂಟಿ)	11	5	ಖುಷಿ	ಲಾ.ನಂ.10	ಲಾ.ನಂ. 10	ಲಾ.ನಂ. 10	ಅಡಗೂ ರು ಗಡಿ	3	4	4-37	ಹುಣಿಸಿ- 1, ಹಲಸು- 1, ಮಾವು- 1 ತಾರಿಮರ- 1	-	-	-
	ಮಾವು-10											-	-	-	

	ಸುಂದರಮ್ಮ ಕೋಂ ಲೇ ರಂಗಯ್ಯ, ರಾಗಸ್ವಾಮಿ ಬಿನ್ ಲೇ ರಂಗಯ್ಯ	11	5	ಖುಷಿ								ಮಾವು -6, ಸಿಲ್ವಾರ -1, ತೇಗ-2	-	-	-
7	ಮರಿಯಯ್ಯ ಬಿನ್ ಮಸಿಯಯ್ಯ	11	10	ಖುಷಿ	ಲಾ.ಹಿ.5	ಲಾ.ಹಿ.5 , 12	ಲಾ.ಹಿ.4	ಅಡಗೂ ರು ಗಡಿ	1	20	2-55	-	-	-	-
8	ಗೌರಮ್ಮ ಕೋಂ ಚೆನ್ನಯ್ಯ	11	12	ಖುಷಿ	ಲಾ.ಹಿ.10	ಬ್ಲಾಕ್ .1	ಲಾ.ಹಿ.9	ಅಡಗೂ ರು ಗಡಿ	0	14	0-60	ಹಲಸು-1,	-	-	-
ಒಟ್ಟು=									10	2					

ಕರ್ನಾಟಕ ರಾಜ್ಯಪಾಲರ ಆಜ್ಞಾನುಸಾರ
ಮತ್ತು ಅವರ ಹೆಸರಿನಲ್ಲಿ

(ನಾಗವೇಣಿ ಎಸ್.ಕೆ.)

ಸರ್ಕಾರದ ಉಪ ಕಾರ್ಯದರ್ಶಿ,
ಕಂದಾಯ ಇಲಾಖೆ (ಭೂಸ್ವಾಧೀನ ಹಾಗೂ ಪುಷ್ಕರಿ)

ಕರ್ನಾಟಕ ಸರ್ಕಾರ

ಕಂದಾಯ ಇಲಾಖೆ

ಭೂಸ್ವಾಧೀನ ಪ್ರಕ್ರಿಯೆಯಲ್ಲಿ ಪಾರದರ್ಶಕತೆ ಮತ್ತು ಸೂಕ್ತ ಪರಿಹಾರದ ಹಕ್ಕು, ಪುನರ್ವಸತಿ ಮತ್ತು ಪುನರ್ ನಿರ್ಮಾಣ ಕಾಯ್ದೆ-2013

ಕಲಂ-19(1)ರ ಮೇರೆಗೆ ಘೋಷಣೆ

ಸಂಖ್ಯೆ: ಕಂಇ 41 ಎಕ್ಸೂಹೆಚ್ 2019

ದಿನಾಂಕ:09-11-2020

ಈ ಮುಂದಿನ ಅನುಸೂಚಿಯಲ್ಲಿ ನಿರ್ದಿಷ್ಟಪಡಿಸಿದ ಜಮೀನುಗಳ ಒಂದು ಸಾರ್ವಜನಿಕ ಉದ್ದೇಶಕ್ಕೆ ಅಂದರೆ ಎತ್ತಿನಹೊಳೆ ಕುಡಿಯುವ ನೀರಿನ ಯೋಜನೆಯಡಿ, ಕಾಲುವೆ ನಿರ್ಮಾಣದ ಉದ್ದೇಶಕ್ಕಾಗಿ ಅಗತ್ಯವಾಗಿದೆ ಎಂದು ಕರ್ನಾಟಕ ಸರ್ಕಾರಕ್ಕೆ ಕಂಡು ಬಂದಿರುವುದರಿಂದ ಕೇಂದ್ರ ಅಧಿನಿಯಮದ "ಭೂಸ್ವಾಧೀನ ಪ್ರಕ್ರಿಯೆಯಲ್ಲಿ ಪಾರದರ್ಶಕತೆ ಮತ್ತು ಸೂಕ್ತ ಪುನರ್ ನಿರ್ಮಾಣ ಕಾಯ್ದೆ 2013" ರ ಕಲಂ 11(1)ರಂತೆ ಹಾಸನ ಜಿಲ್ಲಾಧಿಕಾರಿಗಳ ಅಧಿಸೂಚನೆ ಕ್ರಮಾಂಕ:ಎಲ್‌ಎಕ್ಸೂಎಸ್‌ಆರ್/132ಎ/2016-17 ದಿನಾಂಕ:-27-02-2019ರಂತೆ ಹೊರಡಿಸಲಾಗಿರುವುದರ ಮೇರೆಗೆ ಭೂಸ್ವಾಧೀನ ಪ್ರಕ್ರಿಯೆಯಲ್ಲಿ ಪಾರದರ್ಶಕತೆ ಮತ್ತು ಸೂಕ್ತ ಪರಿಹಾರ ಹಕ್ಕು, ಪುನರ್ವಸತಿ ಮತ್ತು ಪುನರ್ ನಿರ್ಮಾಣ (ಕರ್ನಾಟಕ) ನಿಯಮವಳಿ 2015ರ ನಿಯಮ 10ರಂತೆ ಕೇಂದ್ರ ಅಧಿನಿಯಮ "ಭೂಸ್ವಾಧೀನ ಪ್ರಕ್ರಿಯೆಯಲ್ಲಿ ಪಾರದರ್ಶಕತೆ ಮತ್ತು ಸೂಕ್ತ ಪುನರ್ ನಿರ್ಮಾಣ ಕಾಯ್ದೆ 2013" ರ ಕಲಂ 11(1)ರಂತೆ ಅಧಿಸೂಚನೆ ಹೊರಡಿಸಲಾಗಿದೆ ಹಾಗೂ ಭೂಸ್ವಾಧೀನ ಕಾಯ್ದೆ-2013ರ (ಕರ್ನಾಟಕ) ನಿಯಮವಳಿ 2015ರ ನಿಯಮ 2(ಸಿ) ರನ್ವಯ ಜಿಲ್ಲಾಧಿಕಾರಿಗಳ ಕಾರ್ಯಗಳನ್ನು ನಿರ್ವಹಿಸಲು ವಿಶೇಷ ಭೂಸ್ವಾಧೀನಾಧಿಕಾರಿಗಳು, ಎತ್ತಿನಹೊಳೆ ಯೋಜನೆ, ಹಾಸನ ರವರನ್ನು ನೇಮಕ ಮಾಡಿರುತ್ತಾರೆ. ಭೂಸ್ವಾಧೀನಕ್ಕೆ ಒಳಪಡುವ ಸರ್ವೆ ನಂಬರ್ ಮತ್ತು ವಿಸ್ತೀರ್ಣದ ವಿವರಗಳು ಈ ಕೆಳಗಿನ ಅನುಸೂಚಿಯಂತೆ ಇರುತ್ತದೆ.

ಈ ಪ್ರಕಟಣೆಯು ಕೇಂದ್ರ ಅಧಿನಿಯಮ ಭೂಸ್ವಾಧೀನ ಪ್ರಕ್ರಿಯೆಯಲ್ಲಿ ಪಾರದರ್ಶಕತೆ ಮತ್ತು ಪರಿಹಾರದ ಹಕ್ಕು, ಪುನರ್ವಸತಿ ಮತ್ತು ಪುನರ್ ನಿರ್ಮಾಣದ ಕಾಯ್ದೆ-2013ರ ಕಲಂ:19(1)ರಂತೆ ಹೊರಡಿಸಲಾಗಿದೆ. ಭೂಸ್ವಾಧೀನಕ್ಕೆ ಒಳಪಡುವ ಜಮೀನುಗಳ ನಕ್ಷೆಯನ್ನು ವಿಶೇಷ ಭೂಸ್ವಾಧೀನಾಧಿಕಾರಿಗಳು, ಎತ್ತಿನಹೊಳೆ ಯೋಜನೆ, ಹಾಸನ ಇವರ ಕಛೇರಿಯಲ್ಲಿ ಪರಿಶೀಲನೆಗೆ ಇಡಲಾಗಿದೆ.

"ಭೂಸ್ವಾಧೀನ ಪ್ರಕ್ರಿಯೆಯಲ್ಲಿ ಪಾರದರ್ಶಕತೆ ಮತ್ತು ಸೂಕ್ತ ಪರಿಹಾರದ ಹಕ್ಕು, ಪುನರ್ವಸತಿ ಮತ್ತು ಪುನರ್ ನಿರ್ಮಾಣದ ಕಾಯ್ದೆ 2013" ರ ಕಲಂ:15(1) ಪ್ರಕಾರ ಕಲಂ 11(1) ಪ್ರಕಟಣೆಯ ಬಗ್ಗೆ ನೀಡಲಾದ ನೋಟೀಸ್ ಗಳ ವಿಚಾರವಾಗಿ ಭಾದ್ರಿತಿ ವ್ಯಕ್ತಿಗಳಿಂದ ಸ್ವೀಕರಿಸಲಾದ ಆಕ್ಷೇಪಣೆಗಳನ್ನು ವಿಚಾರ ಮಾಡಲಾಗಿದೆ. ಭೂಸ್ವಾಧೀನಕ್ಕೆ ಒಳಪಡಿಸಲು ಉದ್ದೇಶಿಸಿರುವ ಜಮೀನುಗಳು ಕಲಂ-16(1) ಮತ್ತು 17 ರನ್ವಯ ಪುನರ್ವಸತಿ ಮತ್ತು ಪುನರ್ ನಿರ್ಮಾಣದ ವ್ಯವಸ್ಥೆಯ ಬಗ್ಗೆ ಪರದಿ ತಯಾರಿಸಲಾಗಿದೆ. ಸದರಿ ಪರದಿಯನ್ನು ಆಯುಕ್ತರು, ರಾಜ್ಯ ಪುನರ್ವಸತಿ ಮತ್ತು ಪುನರ್ ನಿರ್ಮಾಣ ಹಾಗೂ ಪದನಿಮಿತ್ತ ಸರ್ಕಾರದ ಕಾರ್ಯದರ್ಶಿ, ಕಂದಾಯ ಇಲಾಖೆ, ಬೆಂಗಳೂರು ಇವರ ಪತ್ರ ಸಂಖ್ಯೆ: ಕಂಇ.19 ಎಸ್ ಆರ್ ಆರ್ 2018, ದಿನಾಂಕ:-27-01-2020ರಂತೆ ಅನುಮೋದನೆ ಮಾಡಿರುತ್ತಾರೆ. ಬೇಲೂರು ತಾಲ್ಲೂಕು ಮಾದಿಹಳ್ಳಿ ಹೋಬಳಿ ಅಡಗೂರು ಗ್ರಾಮದಲ್ಲಿ ಇವತ್ತೆಂಟು ಕುಟುಂಬಗಳು ಪುನರ್ವಸತಿ ಮತ್ತು

ಪುನರ್ ನಿರ್ಮಾಣ ವ್ಯಾಪ್ತಿಯಲ್ಲಿ ಬರುತ್ತದೆ. ಈ ಅಧಿಸೂಚನೆ ಜೊತೆಯಲ್ಲಿ ಅನುಮೋದಿತ ಪುನರ್ವಸತಿ ಮತ್ತು ಪುನರ್ ನಿರ್ಮಾಣದ ವರದಿಯನ್ನು ಲಗತ್ತಿಸಲಾಗಿದೆ.

ಈ ಪ್ರಕಟಣೆಯಲ್ಲಿ ಪ್ರಕಟಿಸಲಾದ ಜಮೀನುಗಳಲ್ಲಿ ಅಧಿಸೂಚನೆ ಪ್ರಕಟವಾದ 30 ದಿನಗಳೊಳಗಾಗಿ ಕಲಂ-21(1) ರಂತೆ ಆಕ್ಷೇಪಣೆಗಳಿದ್ದಲ್ಲಿ ಆಕ್ಷೇಪಣೆಗಳನ್ನು, ವಿಶೇಷ ಭೂಸ್ವಾಧೀನಾಧಿಕಾರಿಗಳು, ಎತ್ತಿನಹೊಳೆ ಯೋಜನೆ, ಹಾಸನರವರಿಗೆ ನೀಡತಕ್ಕದ್ದು.

ಅನುಸೂಚಿ															
ಜಿಲ್ಲೆ: ಹಾಸನ				ತಾಲ್ಲೂಕು: ಬೇಲೂರು				ಹೋಬಳಿ: ಮಾದೀಹಳ್ಳಿ				ಗ್ರಾಮ: ಅಡಗೂರು			
ಕ್ರ. ಸಂ.	ಖಾತೆ ದಾರರ ಹೆಸರು	ಸರ್ವೆ ನಂ. ಬರು	ಹಿ ಸ್ತಾ.	ಭೂಮಿಯ ತರಹ	ಚಕ್ಕು, ಬಂದಿ ಜಂಟಿ ಅಳತೆ ಪ್ರಕಾರ				ಜಂಟಿ ಅಳತೆಯಂತೆ ಭೂಸ್ವಾಧೀನ ವಾಗುವ ವಿಸ್ತೀರ್ಣ		ಆಕಾರ ರೂ-ಪು	ಭೂಸ್ವಾಧೀನವಾಗಿರುವ ಪ್ರದೇಶದಲ್ಲಿರುವ ವಿವರ			
					ಪೂರ್ವ	ಪಶ್ಚಿಮ	ಉತ್ತರ	ದಕ್ಷಿಣ	ಎಕರೆ	ಗುಂಟೆ		ಮರ / ಮಾಲ್ಕಿ	ಕೊಳವೆ ಭಾವಿ	ಕಟ್ಟಡಗಳು	ಇತರೆ
1	2	3	4	5	6	7	8	9	10	11	12	13			
1	ಎ.ಸಿ ಶೋಭ ಕೋಂ ಬಸವರಾಜು	44	4	ಋಷಿ	ಲಾ.ಸ. ನಂ.76	ಲಾ.ಸ. ನಂ. 44/3	ಲಾ.ಸ. ನಂ.45	ಉಳಿಕೆ	0	5	0-25	ಮಾವು -1	-	-	-
2	ಚಂದ್ರಪ್ಪ ಬಿನ್ ಹಲಗಪ್ಪ	45	3	ಋಷಿ	ಲಾ.ಸ. ನಂ.76	ಲಾ.ಹಿ. 45/2	ಲಾ.ಸ. ನಂ. 61	ಲಾ.ಸ. ನಂ. 44	1	5	1-45	-	-	-	-
3	ಶಾಂತರಾಜು ಬಿನ್ ಲೇ ರಾಮಲಿಂಗಪ್ಪ	61	2	ಋಷಿ	ಉಳಿಕೆ	ಉಳಿಕೆ	ಲಾ.ಸ. ನಂ.62	ಲಾ.ಸ. ನಂ.45	0	27	0-96	ಮಾವು -12 ಹುಣಸೆ -1	-	-	-

4	ಭುವನೇಂದ್ರ ಬಿನ್ ಲೇ ರಾಮಲಿಂಗಪ್ಪ	61	2	ಖುಷಿ					1	4	1-55	ತಂಗು- 3 ಅಡಿಕೆ- 15 ಮಾವು -22			
5	ತಿಮ್ಮಯ್ಯ ಬಿನ್ ಲೇ. ಜವರಯ್ಯ ಮರಿಯಯ್ಯ ಬಿನ್ ಲೇ. ಜವರಯ್ಯ ರಾಜಯ್ಯ ಬಿನ್ ಲೇ. ಜವರಯ್ಯ ಪುಟ್ಟಯ್ಯ ಬಿನ್ ಲೇ. ಜವರಯ್ಯ (ಜಂಟಿ)	62	1	ಖುಷಿ	ಲಾ.ಸ. ನಂ.72	ಲಾ.ಸ. ನಂ.63	ಲಾ.ಸ. ನಂ.66	ಲಾ.ಸ. ನಂ.62/2	1	18	1-86	ತೇಗ-2 ಹಲಸು -5 ಮಾವು -5 ಬೇವು- 1			
6	ತಿಮ್ಮಯ್ಯ ಬಿನ್ ಮಾರ್ಚಿ ಲಕ್ಕಯ್ಯ	62	2	ಖುಷಿ	ಉಳಿಕೆ	ಲಾ.ಸ. ನಂ. 63	ಲಾ.ಸ. ನಂ. 62/1	ಲಾ.ಸ. ನಂ.61	1	22	1-99	ಹಲಸು -3 ಮಾವು -2			
7	ರಮೇಶ ಬಿನ್ ಭೈರಶೆಟ್ಟಿ	63	3	ಖುಷಿ	ಲಾ.ಸ. ನಂ.61	ಉಳಿಕೆ	ಲಾ.ಸ. ನಂ.62	ಲಾ.ಸ. ನಂ.61	0	9	0-23				
8	ಗೌರಮ್ಮ ಕೋಂ ಲೇಟ್ ವೀರಭದ್ರಶೆಟ್ಟಿ	66	1	ಖುಷಿ	ಲಾ.ಸ. ನಂ.70	ಉಳಿಕೆ	ಲಾ.ಸ. ನಂ.69	ಲಾ.ಸ. ನಂ.66/2	1	1	1-46	ಹಲಸು -1 ಮಾವು -3			
9	ಚಂದ್ರಶೆಟ್ಟಿ ಬಿನ್ ಕೆಂಡಶೆಟ್ಟಿ	66	2	ಖುಷಿ	ಲಾ.ಸ. ನಂ.70	ಉಳಿಕೆ	ಸ.ನಂ. 66/1	ಸ.ನಂ. 62	0	18	0-54	ಮಾವು -6			
10	ರುದ್ರಶೆಟ್ಟಿ ಬಿನ್ ಕೆಂಡಶೆಟ್ಟಿ	66	2	ಖುಷಿ					0	18	0-54	ಮಾವು -8			
11	ಬಸವಶೆಟ್ಟಿ ಬಿನ್ ಕೆಂಡಶೆಟ್ಟಿ	66	2	ಖುಷಿ					0	14	0-42	ಮಾವು -6			
12	ಶ್ರೀ ಮಾರಿದೇವರ ಇನಾಂ ಮಾರಮ್ಮ	68	-	ಖುಷಿ					ಲಾ.ಸ.ನಂ. 69	ಉಳಿಕೆ	ಲಾ.ಸ.ನಂ. 69	ಲಾ.ಸ.ನಂ .66	0	11	0-35

13	ಸಿದ್ದಮ್ಮ ಕೋಂ ಲೇ. ಬಸವಯ್ಯ	69	3	ಖುಷಿ	ಲಾ.ಸ. ನಂ.69/4	ಲಾ.ಸ. ನಂ.69/3	ಲಾ.ಸ. ನಂ.69/3	ಲಾ.ಸ. ನಂ.66	1	5	1-42	-	-	-	-
14	ಗೌರಮ್ಮ ಕೋಂ ಚನ್ನಯ್ಯ	69	4	ಖುಷಿ	ಲಾ.ಸ. ನಂ.70	ಲಾ.ಸ. ನಂ.69/3	ಲಾ.ಸ. ನಂ.70	ಲಾ.ಸ. ನಂ.70	1	6	1-48	ತಂಗಿನ ಸಸಿ-17	-	-	-
15	ಜಯಮ್ಮ ಕೋಂ ಲೇ. ಸಗನಯ್ಯ	70	1	ಖುಷಿ	ಉಳಿಕೆ	69 ರ ಉಳಿಕೆ	ಐಚನ ಹಳ್ಳ ಗಡಿ	ಲಾ.ಸ. ನಂ.70/3	4	14	6-26	ಮಾವು -18 ತೇಗದ ಸಸಿ-28 ಹಬ್ಬೇ ಬಿನ ಸಸಿ-31	-	-	-
	ತಿಮ್ಮಯ್ಯ ಬಿನ್ ಲೇ. ತಿಮ್ಮಯ್ಯ ರಂಗಯ್ಯ ಬಿನ್ ತಿಮ್ಮಯ್ಯ ದೇವರಾಜು ಬಿನ್ ತಿಮ್ಮಯ್ಯ ಲಕ್ಷ್ಮಮ್ಮ ಕೋಂ ಜವರಯ್ಯ (ಜಂಟಿ)	70	1									-	-	-	
	ನಾಗಯ್ಯ ಬಿನ್ ಸಗನಯ್ಯ	70	1									-	ಬೋ ರ ವಲ್ -1	-	-
	ಸಕುನಿರಂಗಯ್ಯ ಬಿನ್ ರಂಗಯ್ಯ	70	1									-	-	-	
16	ಸರಸ್ವತಿ ಕೋಂ ಎ.ಎಸ್.ರಂಗಯ್ಯ ಎ.ಆರ್. ನೂತನ್ ಶಾಸ್ತ್ರಿ ಬಿನ್ ರಂಗಯ್ಯ ಎ.ಎಸ್. ಎ.ಆರ್. ಬಿಂದುಶ್ರೀ ಬಿನ್ ರಂಗಯ್ಯ	70	3	ಖುಷಿ	ಉಳಿಕೆ	ಲಾ.ಸ. ನಂ.69	ಲಾ.ಸ. ನಂ.70/1	ಲಾ.ಸ. ನಂ.70/4	0	15	0-43	-	-	-	-

	ಎ.ಎಸ್ (ಜಂಟಿ)																
17	ನಿಂಗಮ್ಮ ಕೋಂ ಎ.ಎಸ್.ರಂಗಯ್ಯ, ಎ.ಆರ್.ಗೀತಾ ಬಿನ್ ಎ.ಎಸ್. ರಂಗಯ್ಯ, ಎ.ಆರ್. ಶೈಲಜಾ ಬಿನ್ ಎ.ಎಸ್.ರಂಗಯ್ಯ	70	4	ಖುಷ್ಕಿ,	ಉಳಿಕೆ	ಲಾ.ಸ. ನಂ.69	ಲಾ.ಸ. ನಂ.70/3	ಲಾ.ಸ. ನಂ.70/5	0	15	0-43	-	-	-	-	-	-
18	ಎ.ಎಸ್.ಮಲ್ಲೇಶ ಬಿನ್ ಸಿದ್ದಯ್ಯ	70	5	ಖುಷ್ಕಿ,	ಉಳಿಕೆ	ಲಾ.ಸ.ನಂ. 69	ಲಾ.ಸ.ನಂ. 70/4	ಲಾ.ಸ.ನಂ .66	0	16	0-46	-	-	-	-	-	-
19	ಜಗದೀಶ್ ಬಿನ್ ವೀರಭದ್ರಯ್ಯ	74	1	ಖುಷ್ಕಿ,	ಉಳಿಕೆ	ಲಾ.ಸ. ನಂ.76	ಉಳಿಕೆ	ಲಾ.ಸ. ನಂ.77	0	22	0-86	ತೇಗ -7 ತಂಗು- 6 ಹಲಸು -1	ಬೋ ರ್ ವಲ್ -1,	ಪಂ ಪ್ಪಾ ಹಾ ಸ್ -1	ಪಿ.ವಿ.ಸಿ. ಪೈಪ್ ಲೈನ್ - 800 ಮೀ	-	
20	ಹೊನ್ನಶಟ್ಟಿ ಬಿನ್ ಗುಡಿಸಿದ್ದ	76	1	ಖುಷ್ಕಿ,	ಲಾ.ಸ. ನಂ.76/2	ಲಾ.ಸ. ನಂ.45	ಲಾ.ಸ. ನಂ.61	ಲಾ.ಸ. ನಂ.76/3	0	10	0-49	-	-	-	-	-	-
21	ಎಸ್.ಟಿ.ಬೀರೇಗೌಡ ಬಿನ್ ತಿಮ್ಮೇಗೌಡ	76	2	ಖುಷ್ಕಿ,	ಲಾ.ಸ. ನಂ.74	ಲಾ.ಹಿ. 76/1	ಲಾ.ಸ. ನಂ.75	ಉಳಿಕೆ	0	20	0-88	-	-	-	-	-	-
22	3ನೇ ಎಸ್.ಟಿ.ಸಣ್ಣ ತಿಮ್ಮೇಗೌಡ ಬಿನ್ ತಿಮ್ಮೇಗೌಡ	76	2	ಖುಷ್ಕಿ,					0	29.0 4	1-28	-	-	-	-	-	-

23	2ನೇ ಶ್ರೀಪಾಲಾ ರಾವ್ ಬಿನ್ ತಿಮ್ಮೇಗೌಡ	76	2	ಖುಷ್ಕಿ					0	29.0 4	1-28	-	ಬೋ ರ ವಲ್ -1,	ಪಂ ಖ್ ಹೌ ಸ್ -1	ಪಿ.ವಿ.ಸಿ. ಪೈಪ್ ಲೈನ್ - 300 ಮೀ
24	ಚಂದ್ರೇಗೌಡ ಬಿನ್ ಯಾಲಕ್ಕಿಗೌಡ	76	3	ಖುಷ್ಕಿ	ಲಾ.ಹಿ. 76/2	ಲಾ.ಸ. ನಂ.45	ಲಾ.ಹಿ. 76/1	ಲಾ.ಹಿ. 76/4	0	20.0 4	1-02	-	-	-	-
25	ಶ್ರೀ ಪಾಲಾ ರಾವ್ ಬಿನ್ ತಿಮ್ಮೇಗೌಡ	76	4	ಖುಷ್ಕಿ	ಲಾ.ಹಿ. 76/2	ಲಾ.ಸ. ನಂ.45	ಲಾ.ಹಿ. 76/4	ಲಾ.ಹಿ. 76/5	0	20.0 4	1-02	-	-	-	-
26	ಪ್ರಶಾಂತ ಬಿನ್ ಧರ್ಮೇಗೌಡ	77	1	ಖುಷ್ಕಿ	ಲಾ.ಹಿ. 77/2	ಲಾ.ಸ. ನಂ.76	ಲಾ.ಹಿ. 77/3	ಲಾ.ಹಿ. 77/3	0	28	0-90	-	-	-	-
27	ಪ್ರೇಮ ಕೋಂ ರಂಗಸ್ವಾಮಿ ರಾಜಯ್ಯ ಬಿನ್ ಲೇ ಜವರಯ್ಯ ಉಮೇಶ ಬಿನ್ ಲೇ ಜವರಯ್ಯ(ಜಂಟಿ)	77	2	ಖುಷ್ಕಿ	ಲಾ.ಸ.ನಂ. 78	ಉಳಿಕೆ	ಲಾ.ಸ.ನಂ. 74	ಲಾ.ಸ.ನಂ 79	2	4	2-70	ಬಿಲ್ವಾ ರ - 2ಮಾ ವು- 5ಬೇವು -1	-	-	-
28	ಕೃಷ್ಣಮೂರ್ತಿ ಬಿನ್ ಲೇ ನಂಜೇಗೌಡ	77	3	ಖುಷ್ಕಿ	ಲಾ.ಹಿ. 77/3	ಲಾ.ಸ. ನಂ.77	ಲಾ.ಹಿ 77/4	ಲಾ.ಹಿ. 77/1	0	28	0-90	-	-	-	-
29	ಪುಟ್ಟರಾಜು ಬಿನ್ ಲೇ ನಂಜೇಗೌಡ	77	4	ಖುಷ್ಕಿ	ಲಾ.ಹಿ. 77/2	ಲಾ.ಸ. ನಂ.76	ಲಾ.ಸ. ನಂ.74	ಲಾ.ಹಿ. 77/3	0	29	0-93	-	-	-	-
30	ಸರ್ಕಾರಿ ಬಂಜರು,	78	1	ಸರ್ಕಾರಿ	ಉಳಿಕೆ	ಉಳಿಕೆ	ಲಾ.ಸ. ನಂ.299	ಗಡಿ	0	36	-	-	-	-	-
	ಮರಿಗೌಡ ಬಿನ್ ಸಣ್ಣಮಲ್ಲೇಗೌಡ	78	1	ಖುಷ್ಕಿ	ಉಳಿಕೆ	ಉಳಿಕೆ	ಲಾ.ಸ. ನಂ.299	ಗಡಿ	1	5	-	ತೇಗ ಚಿಕ್ಕ	-	-	-

												ದು-14				
31	ಎಸ್ ಎ ಚನ್ನಬಸವ್ವ ಬಿನ್ ಎಸ್. ಎಂ ಅಜ್ಜೇಗೌಡ(ಇತರ ರು)	79	1	ಋಷಿ,	ಲಾ.ಸ. ನಂ.299	ಉಳಿಕೆ	ಲಾ.ಸ. ನಂ.77	ಲಾ.ಸ. ನಂ.78	0	22	1-10	-	-	-	-	-
32.	ಕರಿಬಸವೇಗೌಡ ಬಿನ್ ಮರೀಗೌಡ	79	1	ಋಷಿ,	ಲಾ.ಸ.ನಂ. 299	ಉಳಿಕೆ	ಲಾ.ಸ.ನಂ. 77	ಲಾ.ಸ.ನಂ .78	0	5	0-24	-	-	-	-	-
33	ನಿಂಗಮ್ಮ ಕೋಂ ಮಲ್ಲೇಶೇಗೌಡ	79	1	ಋಷಿ,	ಲಾ.ಸ. ನಂ.299	ಉಳಿಕೆ	ಲಾ.ಸ. ನಂ.77	ಲಾ.ಸ. ನಂ.78	0	28	1-39	-	-	-	-	-
34	ಸಿದ್ದಶಟ್ಟಿ ಬಿನ್ ಸಿದ್ದಲಿಂಗಶಟ್ಟಿ	98	-	ಋಷಿ,	ಲಾ.ಸ. ನಂ.301	ರಸ್ತೆ	ಲಾ.ಸ. ನಂ.98/1	ಲಾ.ಸ. ನಂ.98/1	0	10	-	ಬೇವು- 1,	ಬೋ ರ ವಲ್ -1,	-	-	ಪಿ.ವಿ.ಸಿ. ಪೈಪ್ ಲೈನ್ - 850 ಮೀ
35	ಸರ್ಕಾರಿ	98	-	ಸರ್ಕಾರಿ	ಗಡಿ	ಲಾ.ಸ. ನಂ.100	ಉಳಿಕೆ	ಲಾ.ಸ. ನಂ.99	0	8	-	-	-	-	-	-
36	ಬಿ ಎಸ್ ಧನಂಜಯ ಬಿನ್ ಸಿದ್ದಶಟ್ಟಿ	99	-	ಋಷಿ,	ಗಡಿ	ಲಾ.ಸ. ನಂ.100	ಲಾ.ಸ. ನಂ.98	ಉಳಿಕೆ	2	23	3-29	ತಂಗು- 70	ಬೋ ರ ವಲ್ -1,	-	-	ಪಿ.ವಿ.ಸಿ. ಪೈಪ್ ಲೈನ್ - 925, ಮೀ
37	ಲಕ್ಕಮ್ಮ ಕೋಂ ಸಿದ್ದಶಟ್ಟಿ	99	-	ಋಷಿ,					2	30	3-52	ಬೇವು- 1 ಮಾವು -1	-	-	-	-
38	ಕೃಷ್ಣಪ್ಪ ಬಿನ್ ಸಿದ್ದಲಿಂಗಶಟ್ಟಿ	99	-	ಋಷಿ,					1	5	1-44	ತಂಗು- 70 ತಗ- 17	ಬೋ ರ ವಲ್ -1,	-	-	ಪಿ.ವಿ.ಸಿ. ಪೈಪ್ ಲೈನ್ - 400 ಮೀ

												ಹುಣಸೆ -3			
39	ಸಿದ್ದಶೆಟ್ಟಿ ಬಿನ್ ಸಿದ್ದಲಿಂಗಶೆಟ್ಟಿ	99	-	ಋಷಿ,					0	38	1-21	-	-	-	-
40	ತೋಟಪ್ಪ ಬಿನ್ ಸಿದ್ದಲಿಂಗಶೆಟ್ಟಿ	99	-	ಋಷಿ,					0	26	0-83	ಬಿಲ್ವಾ ರ-1 ಬೇವು- 4 ಹುಣಸೆ -1	-	-	-
41	ರಾಮಕೃಷ್ಣಗೌಡ ಬಿನ್ ರಾಮಗೌಡ	100	2	ಋಷಿ,	ಲಾ.ಸ. ನಂ.98	ಲಾ.ಹಿ. 100/3	ಲಾ.ಸ. ನಂ.98	ಲಾ.ಹಿ. 100/5	0	13	0-61	ಮಾವು -2 ಬೇವು- 2 ಸಿಲ್ವಾ ರ-4	ಬೋ ರ ವೆಲ್ -1,	-	ಪಿ.ವಿ.ಸಿ. ಪೈಪ್ ಲೈನ್ - 800 ಮೀ
42	ಬೀರೇಗೌಡ ಬಿನ್ ನಿಂಗೇಗೌಡ	100	4	ಋಷಿ,	ಲಾ.ಸ. ನಂ.99	ಲಾ.ಸ. ನಂ.101	ಲಾ.ಹಿ. 100/5	ಲಾ.ಸ. ನಂ.106	1	19	2-72	ಹಲಸು -1 ಸಿಲ್ವಾ ರ-5	ಬೋ ರ ವೆಲ್ -2,	-	ಪಿ.ವಿ.ಸಿ. ಪೈಪ್ ಲೈನ್ - 800 ಮೀ
43	ಗಂಗೇಗೌಡ ಬಿನ್ ನಿಂಗೇಗೌಡ	100	5	ಋಷಿ,	ಲಾ.ಸ.ನಂ. 99	ಲಾ.ಸ.ನಂ. 101	ಲಾ.ಹಿ.100/ 2	ಲಾ.ಹಿ. 100/4	0	37	1-70	ಬೇವು- 1ಸಿಲ್ವಾ ರ ಸಸಿ-7	-	-	-
44	ಗಂಗೇಗೌಡ ಬಿನ್ ನಿಂಗೇಗೌಡ	100	6	ಋಷಿ,	ಲಾ.ಸ. ನಂ.99	ಲಾ.ಸ. ನಂ.101	ಲಾ.ಹಿ. 100/4	ಹಳ್ಳ	0	18	0-83	ಮಾವು -7	-	-	-
45	ಶೇಷಮ್ಮ ಕೋಂ ರಾಜೇಗೌಡ	101	1	ಋಷಿ,	ಲಾ.ಹಿ. 101/2	ಉಳಿಕೆ	ಉಳಿಕೆ	ಹಳ್ಳ	0	4	0-18	-	-	-	-

46	ರುದ್ರೇಗೌಡ ಬಿನ್ ಕೆಂಪೇಗೌಡ	101	2	ಖುಷ್ಕಿ	ಲಾ.ಸ. ನಂ.100	ಲಾ.ಹಿ. 101/1	ಉಳಿಕೆ	ಗಡಿ	1	22	2-85	ತೆಂಗು-50 ಮಾವು-1 ಹಲಸು-1	ಬೋರಾ ವಲ್-2,	ಪಂಪ್ಪಾ ಹಾಸಾ-1	ಪಿ.ವಿ.ಸಿ. ಪೈಪ್ ಲೈನ್ - 700 ಮೀ
47	ವಸಂತ ಬಿನ್ ರಂಗಯ್ಯ ಚಂದ್ರಮ್ಮ ಕೋಂ ಮಂಜಯ್ಯ	299	-	ಖುಷ್ಕಿ	ಲಾ.ಸ. ನಂ.78	ಲಾ.ಸ.ನಂ: 77, 79	ಉಳಿಕೆ	ಲಾ.ಸ. ನಂ.79	2	20	2-48	ಮಾವು-23	-	-	-
48	ಹೆಚ್. ಬಸವೇಗೌಡ ಬಿನ್ ಲೇ. ಹುಚ್ಚೇಗೌಡ	98	-	ಖುಷ್ಕಿ	ಲಾ.ಸ. ನಂ.98	ಲಾ.ಸ. ನಂ.98/1	ಲಾ.ಸ. ನಂ.98	ಲಾ.ಸ. ನಂ.98	1	25	4-10	-	-	-	-
ಒಟ್ಟು =									45	17					

ಕರ್ನಾಟಕ ರಾಜ್ಯಪಾಲರ ಆಜ್ಞಾನುಸಾರ
ಮತ್ತು ಅವರ ಹೆಸರಿನಲ್ಲಿ

(ನಾಗವೇಣಿ ಎಸ್.ಕೆ.)

ಸರ್ಕಾರದ ಉಪ ಕಾರ್ಯದರ್ಶಿ,
ಕಂದಾಯ ಇಲಾಖೆ (ಭೂಸ್ವಾಧೀನ ಹಾಗೂ ಪುಟಪು)

ಕರ್ನಾಟಕ ಸರ್ಕಾರ

ಕಂದಾಯ ಇಲಾಖೆ

ಭೂಸ್ವಾಧೀನ ಪ್ರಕ್ರಿಯೆಯಲ್ಲಿ ಪಾರದರ್ಶಕತೆ ಮತ್ತು ಸೂಕ್ತ ಪರಿಹಾರದ ಹಕ್ಕು, ಪುನರ್ವಸತಿ ಮತ್ತು ಪುನರ್ ನಿರ್ಮಾಣ ಕಾಯ್ದೆ-2013

ಕಲಂ-19(1)ರ ಮೇರೆಗೆ ಘೋಷಣೆ

ಸಂಖ್ಯೆ: ಕಂಇ 40 ಎಕ್ಸೂಹೆಚ್ 2019

ದಿನಾಂಕ:09-11-2020

ಈ ಮುಂದಿನ ಅನುಸೂಚಿಯಲ್ಲಿ ನಿರ್ದಿಷ್ಟಪಡಿಸಿದ ಜಮೀನುಗಳ ಒಂದು ಸಾರ್ವಜನಿಕ ಉದ್ದೇಶಕ್ಕೆ ಅಂದರೆ ಎತ್ತಿನಹೊಳೆ ಕುಡಿಯುವ ನೀರಿನ ಯೋಜನೆಯಡಿ, ಕಾಲುವೆ ನಿರ್ಮಾಣದ ಉದ್ದೇಶಕ್ಕಾಗಿ ಅಗತ್ಯವಾಗಿದೆ ಎಂದು ಕರ್ನಾಟಕ ಸರ್ಕಾರಕ್ಕೆ ಕಂಡು ಬಂದಿರುವುದರಿಂದ ಕೇಂದ್ರ ಅಧಿನಿಯಮ "ಭೂಸ್ವಾಧೀನ ಪ್ರಕ್ರಿಯೆಯಲ್ಲಿ ಪಾರದರ್ಶಕತೆ ಮತ್ತು ಸೂಕ್ತ ಪುನರ್ ನಿರ್ಮಾಣ ಕಾಯ್ದೆ 2013" ರ ಕಲಂ 11(1)ರಂತೆ ಹಾಸನ ಜಿಲ್ಲಾಧಿಕಾರಿಗಳ ಅಧಿಸೂಚನೆ ಕ್ರಮಾಂಕ ಎಲ್‌ಎಕ್ಸೂಎಸ್‌ಆರ್/132ಎ/2016-17 ದಿನಾಂಕ:-27-02-2019 ರಂತೆ ಅಧಿಸೂಚನೆ ಹೊರಡಿಸಲಾಗಿರುವುದರ ಮೇರೆಗೆ ಭೂಸ್ವಾಧೀನ ಪ್ರಕ್ರಿಯೆಯಲ್ಲಿ ಪಾರದರ್ಶಕತೆ ಮತ್ತು ಸೂಕ್ತ ಪರಿಹಾರ ಹಕ್ಕು, ಪುನರ್ವಸತಿ ಮತ್ತು ಪುನರ್ ನಿರ್ಮಾಣ (ಕರ್ನಾಟಕ) ನಿಯಮವಳಿ 2015ರ ನಿಯಮ 10ರಂತೆ ಕೇಂದ್ರ ಅಧಿನಿಯಮ "ಭೂಸ್ವಾಧೀನ ಪ್ರಕ್ರಿಯೆಯಲ್ಲಿ ಪಾರದರ್ಶಕತೆ ಮತ್ತು ಸೂಕ್ತ ಪುನರ್ ನಿರ್ಮಾಣ ಕಾಯ್ದೆ 2013" ರ ಕಲಂ 11(1)ರಂತೆ ಅಧಿಸೂಚನೆ ಹೊರಡಿಸಲಾಗಿದೆ ಹಾಗೂ ಭೂಸ್ವಾಧೀನ ಕಾಯ್ದೆ-2013 (ಕರ್ನಾಟಕ) ನಿಯಮವಳಿ 2015ರ ನಿಯಮ 2(ಸಿ) ರನ್ವಯ ಜಿಲ್ಲಾಧಿಕಾರಿಗಳ ಕಾರ್ಯಗಳನ್ನು ನಿರ್ವಹಿಸಲು ವಿಶೇಷ ಭೂಸ್ವಾಧೀನಾಧಿಕಾರಿಗಳು, ಎತ್ತಿನಹೊಳೆ ಯೋಜನೆ, ಹಾಸನ ರವರನ್ನು ನೇಮಕ ಮಾಡಿರುತ್ತಾರೆ. ಭೂಸ್ವಾಧೀನಕ್ಕೆ ಒಳಪಡುವ ಸರ್ವೆ ನಂಬರ್ ಮತ್ತು ವಿಸ್ತೀರ್ಣದ ವಿವರಗಳು ಈ ಕೆಳಗಿನ ಅನುಸೂಚಿಯಂತೆ ಇರುತ್ತದೆ.

ಈ ಪ್ರಕಟಣೆಯು ಕೇಂದ್ರ ಅಧಿನಿಯಮ ಭೂಸ್ವಾಧೀನ ಪ್ರಕ್ರಿಯೆಯಲ್ಲಿ ಪಾರದರ್ಶಕತೆ ಮತ್ತು ಪರಿಹಾರದ ಹಕ್ಕು, ಪುನರ್ವಸತಿ ಮತ್ತು ಪುನರ್ ನಿರ್ಮಾಣದ ಕಾಯ್ದೆ 2013ರ ಕಲಂ:19(1) ರಂತೆ ಹೊರಡಿಸಲಾಗಿದೆ. ಭೂಸ್ವಾಧೀನಕ್ಕೆ ಒಳಪಡುವ ಜಮೀನುಗಳ ನಕ್ಷೆಯನ್ನು ವಿಶೇಷ ಭೂಸ್ವಾಧೀನಾಧಿಕಾರಿಗಳು, ಎತ್ತಿನಹೊಳೆ ಯೋಜನೆ, ಹಾಸನ ಇವರ ಕಛೇರಿಯಲ್ಲಿ ಪರಿಶೀಲನೆಗೆ ಇಡಲಾಗಿದೆ.

"ಭೂಸ್ವಾಧೀನ ಪ್ರಕ್ರಿಯೆಯಲ್ಲಿ ಪಾರದರ್ಶಕತೆ ಮತ್ತು ಸೂಕ್ತ ಪರಿಹಾರದ ಹಕ್ಕು, ಪುನರ್ವಸತಿ ಮತ್ತು ಪುನರ್ ನಿರ್ಮಾಣದ ಕಾಯ್ದೆ 2013" ರ ಕಲಂ:15(1) ಪ್ರಕಾರ ಕಲಂ 11(1) ಪ್ರಕಟಣೆಯ ಬಗ್ಗೆ ನೀಡಲಾದ ನೋಟೀಸ್ ಗಳ ವಿಚಾರವಾಗಿ ಭಾದ್ರಿತಿ ವ್ಯಕ್ತಿಗಳಿಂದ ಸ್ವೀಕರಿಸಲಾದ ಆಕ್ಷೇಪಣೆಗಳನ್ನು ವಿಚಾರ ಮಾಡಲಾಗಿದೆ. ಭೂಸ್ವಾಧೀನಕ್ಕೆ ಒಳಪಡಿಸಲು ಉದ್ದೇಶಿಸಿರುವ ಜಮೀನುಗಳು ಕಲಂ-16(1) ಮತ್ತು 17 ರನ್ವಯ ಪುನರ್ವಸತಿ ಮತ್ತು ಪುನರ್ ನಿರ್ಮಾಣದ ವ್ಯವಸ್ಥೆಯ ಬಗ್ಗೆ ವರದಿ ತಯಾರಿಸಲಾಗಿದೆ. ಸದರಿ ವರದಿಯನ್ನು ಮಾನ್ಯ ಆಯುಕ್ತರು, ರಾಜ್ಯ ಪುನರ್ವಸತಿ ಮತ್ತು ಪುನರ್ ನಿರ್ಮಾಣ ಹಾಗೂ ಪದನಿಮಿತ್ತ ಸರ್ಕಾರದ ಕಾರ್ಯದರ್ಶಿ, ಕಂದಾಯ ಇಲಾಖೆ, ಬೆಂಗಳೂರು ಇವರ ಪತ್ರ ಸಂಖ್ಯೆ: ಕಂಇ.19 ಎಸ್ ಆರ್ ಆರ್ 2018, ದಿನಾಂಕ:-27-01-2020ರಂತೆ

ಅನುಮೋದನೆ ಮಾಡಿರುತ್ತಾರೆ. ಬೇಲೂರು ತಾಲ್ಲೂಕು ಮಾದಿಹಳ್ಳಿ ಹೋಬಳಿ ಮಾಯಗೌಡನಹಳ್ಳಿ, ಗ್ರಾಮದಲ್ಲಿ ನಾಲ್ಕು ಕುಟುಂಬಗಳು ಪುನರ್ವಸತಿ ಮತ್ತು ಪುನರ್ ನಿರ್ಮಾಣ ವ್ಯಾಪ್ತಿಯಲ್ಲಿ ಬರುತ್ತದೆ. ಈ ಅಧಿಸೂಚನೆ ಜೊತೆಯಲ್ಲಿ ಅನುಮೋದಿತ ಪುನರ್ವಸತಿ ಮತ್ತು ಪುನರ್ ನಿರ್ಮಾಣದ ವರದಿಯನ್ನು ಲಗತ್ತಿಸಲಾಗಿದೆ.

ಈ ಪ್ರಕಟಣೆಯಲ್ಲಿ ಪ್ರಕಟಿಸಲಾದ ಜಮೀನುಗಳಲ್ಲಿ ಅಧಿಸೂಚನೆ ಪ್ರಕಟವಾದ 30 ದಿನಗಳೊಳಗಾಗಿ ಕಲಂ-21(1) ರಂತೆ ಅಕ್ಷೇಪಣೆಗಳಿದ್ದಲ್ಲಿ ಅಕ್ಷೇಪಣೆಗಳನ್ನು, ವಿಶೇಷ ಭೂಸ್ವಾಧೀನಾಧಿಕಾರಿಗಳು, ಎತ್ತಿನಹೊಳೆ ಯೋಜನೆ, ಹಾಸನರವರಿಗೆ ನೀಡತಕ್ಕದ್ದು.

ಅನುಸೂಚಿ															
ಜಿಲ್ಲೆ: ಹಾಸನ				ತಾಲ್ಲೂಕು; ಬೇಲೂರು				ಹೋಬಳಿ; ಮಾದಿಹಳ್ಳಿ				ಗ್ರಾಮ; ಮಾಯಗೌಡನಹಳ್ಳಿ			
ಕ್ರ. ಸಂ.	ಖಾತೆ ದಾರರ ಹೆಸರು	ಸರ್ವೆ ಸಂಖ್ಯೆ	ಹಿ ಸ್ತಾ.	ಭೂಮಿಯ ತರಹ	ಚಕ್ಕು, ಬಂದಿ ಜಂಟಿ ಅಳತೆ ಪ್ರಕಾರ				ಜಂಟಿ ಅಳತೆಯಂತೆ ಭೂಸ್ವಾಧೀನ ವಾಗುವ ವಿಸ್ತೀರ್ಣ		ಆಕಾರ ರೂಪ	ಭೂಸ್ವಾಧೀನವಾಗಿರುವ ಪ್ರದೇಶದಲ್ಲಿರುವ ವಿವರ			
					ಪೂರ್ವ	ಪಶ್ಚಿಮ	ಉತ್ತರ	ದಕ್ಷಿಣ	ಎಕರೆ	ಗುಂಟೆ		ಮರ/ಮಾಲ್ಟಿ	ಕೊಳವೆ ಭಾವಿ	ಕಟ್ಟಡಗಳು	ಇತರೆ
1	2	3	4	5	6	7	8	9	10	11	12	13			
1	ರಾಜಯ್ಯ ಬಿನ್ ಈರಯ್ಯ	5	ಪಿ2	ಖುಷ್ಕಿ	ಲಾ ಸ. 6	ಶಿವಪುರ ಗಡಿ	ಉಳಿಕೆ	ಉಳಿಕೆ	2	24	3-32	-	-	-	-
2	ಕರಿಯಯ್ಯ ಬಿನ್ ಸಣ್ಣಗುಡಿಯಯ್ಯ	5	ಪಿ6	ಖುಷ್ಕಿ	ಲಾ ಸ. 6	ಶಿವಪುರ ಗಡಿ	ಉಳಿಕೆ	ಉಳಿಕೆ	1	19	1-80	-	-	-	-
3	ಬಸವರಾಜು ಬಿನ್ ರಾಜಯ್ಯ	5	ಪಿ7	ಖುಷ್ಕಿ	ಲಾ ಸ. 6	ಶಿವಪುರ ಗಡಿ	ಉಳಿಕೆ	ಉಳಿಕೆ	3	2	3-72	-	-	-	-

4	ರಮೇಶ್ ಬಿನ್ ಲೇ. ಅರಸಯ್ಯ	6	-	ಖುಷಿ	ಕೋಡಿಹಳ್ಳಿ ಗಡಿ	ಲಾ ಸ. 5	ಉಳಿ ಕೆ	ಲಾ ಸ. 5	1	0	1-56	ಹಲ ಸು-1 ಮಾ ವು-1	-	-	-
5	ರಾಮಯ್ಯ ಬಿನ್ ಕರಿಯಯ್ಯ	6	-	ಖುಷಿ	ಕೋಡಿಹಳ್ಳಿ ಗಡಿ	ಲಾ ಸ. 5	ಉಳಿ ಕೆ	ಲಾ ಸ. 5	0	25	0-98	ತೆಂಗು -03	-	-	-
6	ಬಿಸ್ಸಯ್ಯ ಬಿನ್ ಕರಿಯಯ್ಯ	6	-	ಖುಷಿ	ಕೋಡಿಹಳ್ಳಿ ಗಡಿ	ಲಾ ಸ. 5	ಉಳಿ ಕೆ	ಲಾ ಸ. 5	0	10	0-39	ತೆಂಗು -12	-	-	-
7	ಕೆ ಎಸ್. ಕುಮಾರ ಬಿನ್ ಶಿವಸಿದ್ದೇಗೌ ಡೆ	6	-	ಖುಷಿ	ಕೋಡಿಹಳ್ಳಿ ಗಡಿ	ಲಾ ಸ. 5	ಉಳಿ ಕೆ	ಲಾ ಸ. 5	1	10	1-95	ಮಾ ವು-3, ತೆಂಗು -10	-	-	-
ಒಟ್ಟು									10	10					

ಕರ್ನಾಟಕ ರಾಜ್ಯಪಾಲರ ಆಜ್ಞಾನುಸಾರ
ಮತ್ತು ಅವರ ಹೆಸರಿನಲ್ಲಿ

(ನಾಗವೇಣಿ ಎಸ್.ಕೆ.)

ಸರ್ಕಾರದ ಉಪ ಕಾರ್ಯದರ್ಶಿ,
ಕಂದಾಯ ಇಲಾಖೆ (ಭೂಸ್ವಾಧೀನ ಹಾಗೂ ಪುಟಪು)

ಕರ್ನಾಟಕ ಸರ್ಕಾರ

ಕಂದಾಯ ಇಲಾಖೆ

ಭೂಸ್ವಾಧೀನ ಪ್ರಕ್ರಿಯೆಯಲ್ಲಿ ಪಾರದರ್ಶಕತೆ ಮತ್ತು ಸೂಕ್ತ ಪರಿಹಾರದ ಹಕ್ಕು, ಪುನರ್ವಸತಿ ಮತ್ತು ಪುನರ್ ನಿರ್ಮಾಣ ಕಾಯ್ದೆ-2013
ಕಲಂ-19(1)ರ ಮೇರೆಗೆ ಘೋಷಣೆ

ಸಂಖ್ಯೆ: ಕಂಇ 39 ಎಕ್ಸೂಹೆಚ್ 2019

ದಿನಾಂಕ:09-11-2020

ಈ ಮುಂದಿನ ಅನುಸೂಚಿಯಲ್ಲಿ ನಿರ್ದಿಷ್ಟಪಡಿಸಿದ ಜಮೀನುಗಳ ಒಂದು ಸಾರ್ವಜನಿಕ ಉದ್ದೇಶಕ್ಕೆ ಅಂದರೆ ಎತ್ತಿನಹೊಳೆ ಕುಡಿಯುವ ನೀರಿನ ಯೋಜನೆಯಡಿ, ಕಾಲುವೆ ನಿರ್ಮಾಣದ ಉದ್ದೇಶಕ್ಕಾಗಿ ಅಗತ್ಯವಾಗಿದೆ ಎಂದು ಕರ್ನಾಟಕ ಸರ್ಕಾರಕ್ಕೆ ಕಂಡು ಬಂದಿರುವುದರಿಂದ ಕೇಂದ್ರ ಅಧಿನಿಯಮ "ಭೂಸ್ವಾಧೀನ ಪ್ರಕ್ರಿಯೆಯಲ್ಲಿ ಪಾರದರ್ಶಕತೆ ಮತ್ತು ಸೂಕ್ತ ಪುನರ್ ನಿರ್ಮಾಣ ಕಾಯ್ದೆ 2013" ರ ಕಲಂ 11(1)ರಂತೆ ಹಾಸನ ಜಿಲ್ಲಾಧಿಕಾರಿಗಳ ಅಧಿಸೂಚನೆ ಕ್ರಮಾಂಕ ಎಲ್‌ಎಕ್ಸೂಹೆಚ್‌ಆರ್/132ಎ/2016-17 ದಿನಾಂಕ:-27-02-2019 ರಂತೆ ಅಧಿಸೂಚನೆ ಹೊರಡಿಸಲಾಗಿರುವುದರ ಮೇರೆಗೆ ಭೂಸ್ವಾಧೀನ ಪ್ರಕ್ರಿಯೆಯಲ್ಲಿ ಪಾರದರ್ಶಕತೆ ಮತ್ತು ಸೂಕ್ತ ಪರಿಹಾರದ ಹಕ್ಕು, ಪುನರ್ವಸತಿ ಮತ್ತು ಪುನರ್ ನಿರ್ಮಾಣ (ಕರ್ನಾಟಕ) ನಿಯಮವಳಿ 2015ರ ನಿಯಮ 10ರಂತೆ ಕೇಂದ್ರ ಅಧಿನಿಯಮ "ಭೂಸ್ವಾಧೀನ ಪ್ರಕ್ರಿಯೆಯಲ್ಲಿ ಪಾರದರ್ಶಕತೆ ಮತ್ತು ಸೂಕ್ತ ಪುನರ್ ನಿರ್ಮಾಣ (ಕರ್ನಾಟಕ) ನಿಯಮವಳಿ 2015ರ ನಿಯಮ 10ರಂತೆ ಹೊರಡಿಸಲಾಗಿದೆ ಹಾಗೂ ಭೂಸ್ವಾಧೀನ ಪ್ರಕ್ರಿಯೆಯಲ್ಲಿ ಪಾರದರ್ಶಕತೆ ಮತ್ತು ಸೂಕ್ತ ಪುನರ್ ನಿರ್ಮಾಣ ಕಾಯ್ದೆ 2013" ರ ಕಲಂ 11(1)ರಂತೆ ಅಧಿಸೂಚನೆ (ಕರ್ನಾಟಕ) ನಿಯಮವಳಿ 2015ರ ನಿಯಮ 2(ಸಿ) ರನ್ವಯ ಜಿಲ್ಲಾಧಿಕಾರಿಗಳ ಕಾರ್ಯಗಳನ್ನು ನಿರ್ವಹಿಸಲು ವಿಶೇಷ ಭೂಸ್ವಾಧೀನಾಧಿಕಾರಿಗಳು, ಎತ್ತಿನಹೊಳೆ ಯೋಜನೆ, ಹಾಸನ ರವರನ್ನು ನೇಮಕ ಮಾಡಿರುತ್ತಾರೆ. ಭೂಸ್ವಾಧೀನಕ್ಕೆ ಒಳಪಡುವ ಸರ್ವೆ ನಂಬರ್ ಮತ್ತು ವಿಸ್ತೀರ್ಣದ ವಿವರಗಳು ಈ ಕೆಳಗಿನ ಅನುಸೂಚಿಯಂತೆ ಇರುತ್ತದೆ.

ಈ ಪ್ರಕಟಣೆಯು ಕೇಂದ್ರ ಅಧಿನಿಯಮ ಭೂಸ್ವಾಧೀನ ಪ್ರಕ್ರಿಯೆಯಲ್ಲಿ ಪಾರದರ್ಶಕತೆ ಮತ್ತು ಪರಿಹಾರದ ಹಕ್ಕು, ಪುನರ್ವಸತಿ ಮತ್ತು ಪುನರ್ ನಿರ್ಮಾಣದ ಕಾಯ್ದೆ 2013ರ ಕಲಂ:19(1) ರಂತೆ ಹೊರಡಿಸಲಾಗಿದೆ. ಭೂಸ್ವಾಧೀನಕ್ಕೆ ಒಳಪಡುವ ಜಮೀನುಗಳ ನಕ್ಷೆಯನ್ನು ವಿಶೇಷ ಭೂಸ್ವಾಧೀನಾಧಿಕಾರಿಗಳು, ಎತ್ತಿನಹೊಳೆ ಯೋಜನೆ, ಹಾಸನ ಇವರ ಕಛೇರಿಯಲ್ಲಿ ಪರಿಶೀಲನೆಗೆ ಇಡಲಾಗಿದೆ.

"ಭೂಸ್ವಾಧೀನ ಪ್ರಕ್ರಿಯೆಯಲ್ಲಿ ಪಾರದರ್ಶಕತೆ ಮತ್ತು ಸೂಕ್ತ ಪರಿಹಾರದ ಹಕ್ಕು, ಪುನರ್ವಸತಿ ಮತ್ತು ಪುನರ್ ನಿರ್ಮಾಣದ ಕಾಯ್ದೆ 2013" ರ ಕಲಂ:15(1) ಪ್ರಕಾರ ಕಲಂ 11(1) ಪ್ರಕಟಣೆಯ ಬಗ್ಗೆ ನೀಡಲಾದ ನೋಟೀಸ್ ಗಳ ವಿಚಾರವಾಗಿ ಭಾದಿತಿ ವ್ಯಕ್ತಿಗಳಿಂದ ಸ್ವೀಕರಿಸಲಾದ ಆಕ್ಷೇಪಣೆಗಳನ್ನು ವಿಚಾರ ಮಾಡಲಾಗಿದೆ. ಭೂಸ್ವಾಧೀನಕ್ಕೆ ಒಳಪಡಿಸಲು ಉದ್ದೇಶಿಸಿರುವ ಜಮೀನುಗಳು ಕಲಂ-16(1) ಮತ್ತು 17 ರನ್ವಯ ಪುನರ್ವಸತಿ ಮತ್ತು ಪುನರ್ ನಿರ್ಮಾಣದ ವ್ಯವಸ್ಥೆಯ ಬಗ್ಗೆ ವರದಿ ತಯಾರಿಸಲಾಗಿದೆ. ಸದರಿ ವರದಿಯನ್ನು ಮಾನ್ಯ ಆಯುಕ್ತರು, ರಾಜ್ಯ ಪುನರ್ವಸತಿ ಮತ್ತು ಪುನರ್ ನಿರ್ಮಾಣ ಹಾಗೂ

ಪದನಿಮಿತ್ತ ಸರ್ಕಾರದ ಕಾರ್ಯದರ್ಶಿ, ಕಂದಾಯ ಇಲಾಖೆ, ಬೆಂಗಳೂರು ಇವರ ಪತ್ರ ಸಂಖ್ಯೆ: ಕಂಇ.19 ಎಸ್ ಆರ್ ಆರ್ 2018, ದಿನಾಂಕ:-27-01-2020ರಂತೆ ಅನುಮೋದನೆ ಮಾಡಿರುತ್ತಾರೆ. ಬೇಲೂರು ತಾಲ್ಲೂಕು ಮಾದಿಹಳ್ಳಿ ಹೋಬಳಿ ತಿರುಮಲನಹಳ್ಳಿ ಗ್ರಾಮದಲ್ಲಿ ಮೂವತ್ತೈದು ಕುಟುಂಬಗಳು ಪುನರ್ವಸತಿ ಮತ್ತು ಪುನರ್ ನಿರ್ಮಾಣ ವ್ಯಾಪ್ತಿಯಲ್ಲಿ ಬರುತ್ತದೆ. ಈ ಅಧಿಸೂಚನೆ ಜೊತೆಯಲ್ಲಿ ಅನುಮೋದಿತ ಪುನರ್ವಸತಿ ಮತ್ತು ಪುನರ್ ನಿರ್ಮಾಣದ ವರದಿಯನ್ನು ಲಗತ್ತಿಸಲಾಗಿದೆ.

ಈ ಪ್ರಕಟಣೆಯಲ್ಲಿ ಪ್ರಕಟಿಸಲಾದ ಜಮೀನುಗಳಲ್ಲಿ ಅಧಿಸೂಚನೆ ಪ್ರಕಟವಾದ 30 ದಿನಗಳೊಳಗಾಗಿ ಕಲಂ-21(1) ರಂತೆ ಆಕ್ಷೇಪಣೆಗಳಿದ್ದಲ್ಲಿ ಆಕ್ಷೇಪಣೆಗಳನ್ನು, ವಿಶೇಷ ಭೂಸ್ವಾಧೀನಾಧಿಕಾರಿಗಳು, ಎತ್ತಿನಹೊಳೆ ಯೋಜನೆ, ಹಾಸನರವರಿಗೆ ನೀಡತಕ್ಕದ್ದು.

ಅನುಸೂಚಿ															
ಗ್ರಾಮ : ತಿರುಮಲನಹಳ್ಳಿ					ಹೋಬಳಿ : ಮಾದಿಹಳ್ಳಿ				ತಾಲ್ಲೂಕು : ಬೇಲೂರು			ಜಿಲ್ಲೆ : ಹಾಸನ			
ಕ್ರ ಸಂ	ಖಾತೆದಾರರ ಹೆಸರು (ಪಹಣಿಯಂತೆ)	ಸರ್ವೆ ನಂ ಬರು	ಹಿ ಸ್ವಾ	ಭೂ ಮಿಯ ತರಹ	ಚಕ್ಕು ಬಂದಿ ಜಂಟಿ ಅಳತೆ ಪ್ರಕಾರ				ಜಂಟಿ ಅಳತೆಯಂತೆ ಭೂಸ್ವಾಧೀನ ವಾಗುವ ವಿಸ್ತೀರ್ಣ		ಆ ಕಾರ ರೂ -ಪೈ	ಭೂಸ್ವಾಧೀನವಾಗಿರುವ ಪ್ರದೇಶದಲ್ಲಿರುವ ವಿವರ			
					ಪೂರ್ವ	ಪಶ್ಚಿಮ	ಉತ್ತರ	ದಕ್ಷಿಣ	ಎ ಕರೆ	ಗುಂ ಟಿ		ಮರ/ ಮಾಲಿ	ಕೊ ಳೆ ಪಿ ಭಾವಿ	ಕಟ್ಟಡ ಗಳು	ಇತರ
1	2	3	4	5	6	7	8	9	10	11	12	13			
1.	ಮಂಜೇಗೌಡ ಬಿನ್ ದೋಡ್ಡೇಗೌಡ, ಮೊಗಣ್ಣುಗೌಡ ಬಿನ್ ದೋಡ್ಡೇಗೌಡ, ತಿಮ್ಮೇಗೌಡ ಬಿನ್ ದೋಡ್ಡೇಗೌಡ	1	-	ಖುಪ್ಪಿ- 2-01 ತರಿ- 1-08 ಭಾಗಾ ಯು- 0-09	ಸ.ನಂ.1 ಉಳಿಕೆ	ಸ.ನಂ.1 ಉಳಿಕೆ	ಸ.ನಂ.61, ಹಳ್ಳ	ರಸ್ತೆ	0	8	2-88	ತಂಗು- 133 ತೇಗ-5 ಹುಣಸೆ-4			
									0	16					
									0	16					

ಸೋಮಶೇಖ ರ್ ಬಿನ್ ದಾಸೇಗೌಡ, ಹನುಮೇಗೌಡ ಬಿನ್ ದಾಸೇಗೌಡ ಜಯಸ್ವಾಮಿ ಬಿನ್ ದಾಸೇಗೌಡ, ರಾಜೇಗೌಡ ಬಿನ್ ದೊಡ್ಡಮರೀ ಗೌಡ ಪರಮೇಶ ಬಿನ್ ದೊಡ್ಡಮರೀ ಗೌಡ, ದೇವರಾಜು ಬಿನ್ ಸಣ್ಣ ಮರೀಗೌಡ								0	20									
									0	20	0-09							
									0	30								
									0	25								
								0	3									
2	ಸರ್ಕಾರಿ ಗೋಮಾಳ	3	-	-	ಉಳಿಕೆ	ಸ.ನಂ. 56	ರಾ.ದೇ.ಹಳ್ಳ. ಕಾವಲು ಗಡಿ	ಸ.ನಂ. 60, 79	3	16	-	ಸಿಲ್ವಾರ- 30 ತೇಗ-1	-	-	-	-	-	-
3	ತಿಮ್ಮೇಗೌಡ ಬಿನ್ ತಿಮ್ಮೇಗೌಡ	21	-	ತರಿ	ಸ.ನಂ.21 ಉಳಿಕೆ	ಸ.ನಂ.22	ರಸ್ತೆ	ಸ.ನಂ.21 ಉಳಿಕೆ	0	34	5-31	ಹುಣಸೆ- 1ನೀಲಗಿರಿ - 2ಕಾಡು ಜಾತಿ-1	-	-	-	-	-	

6	ಛಾಯಿಕುಮಾರ್ ಬಿನ್ ಮೊಗಣ್ಣುಗೌಡ ದೇವರಾಜು ಬಿನ್ ಮೊಗಣ್ಣುಗೌಡ ವೆಂಕಟೇಶ ಬಿನ್ ಮೊಗಣ್ಣುಗೌಡ (ಜಂಟಿ)	23	3	ಖುಷಿ	ಸ.ನಂ.23/3 ಉಳಿಕೆ	ಸ.ನಂ.23/3 ಉಳಿಕೆ	ಸ.ನಂ.23/1	ಸ.ನಂ.24	1	4	1-72	ತೆಂಗು-71ಅಡಿಕೆ-150ಮಾ ವು-25ಸಪೋಟ-10ತೇಗ-108			
7	ಚನ್ನಬಸವಯ್ಯ ಬಿನ್ ಪುಟ್ಟಪ್ಪಯ್ಯ	24	1	ಖುಷಿ	ಸ.ನಂ.23	ಸ.ನಂ.24/1 ರ ಉಳಿಕೆ	ಸ.ನಂ.23	ರಸ್ತೆ	0	2.08	0-10	ತೇಗ-26 ಸಿಲ್ವಾರ-3 ತೆಂಗು-11 ನೀಲಗಿರಿ-8	ಹಂಚಿನೆ ಮನೆ		
	ಶಿವಯ್ಯ ಬಿನ್ ಪುಟ್ಟಪ್ಪಯ್ಯ	24	1						0	19.04	0-81				
	ಶಂಕರಯ್ಯ ಬಿನ್ ಪುಟ್ಟಪ್ಪಯ್ಯ	24	1						0	19.04	0-81				
8	ಟಿ.ರಂಗಸ್ವಾಮಿ ಬಿನ್ ಹನುಮಂತೇ ಗೌಡ	25	1	ಖುಷಿ	ಸ.ನಂ.26, 27	ಸ.ನಂ.35	ಸ.ನಂ.25/2	ಸ.ನಂ.34	0	38.08	1-37	ಮಾವು-68 ಸಿಲ್ವಾರ-67 ಹಲಸು-1 ತೇಗ-1			
	ಟಿ.ಪಿ.ಎಸ್. ಸೋಮಶೇಖರ ಬಿನ್ ಹನುಮಂತೇ ಗೌಡ	25	1						0	38.08	1-37				

9	ಸಣ್ಣಬೀರೇಗೌಡ ಬಿನ್ ಬೀರೇಗೌಡ	25	2	ಖುಷ್ಕಿ	ಸ.ನಂ.27	ರಸ್ತೆ	ರಸ್ತೆ	ಸ.ನಂ.25/1	0	29	1-02	ತೇಗ-73ಬೇವು-2ತೆಂಗು-11ಬಿಲ್ವಾರ-1 ನೀಲಗಿರಿ-2ಮಾವು-6ಹಲಸು-1ನೆಲ್ಲಿಮರ-1	-	ಆರ್.ಸಿ. ಸಿ.ಮನೆ 2500ಚ. ಅಡಿ (50*50)	-
	ರೇವಣ್ಣ ಬಿನ್ ಲೇ.ಬೀರೇಗೌಡ	25	2						1	36	2-69				
10	ನಂದೀಶ ಬಿನ್ ಲೇ ಗಣೇಶ	26	-	ಖುಷ್ಕಿ	ಸ.ನಂ. 26 ರ ಉಳಿಕೆ	ಸ.ನಂ.25	ಸ.ನಂ.27	ಸ.ನಂ. 26 ರ ಉಳಿಕೆ	0	2.08	0-08	-	-	-	-
11	ಮಂಜೇಗೌಡ ಬಿನ್ ಸಣ್ಣೇಗೌಡ	27	-	ಖುಷ್ಕಿ	ಸ.ನಂ. 27 ರ ಉಳಿಕೆ	ಸ.ನಂ.25	ರಸ್ತೆ	ಸ.ನಂ.25, 26	3	16	4-35	ತೇಗ-1 ಸಿಲ್ವಾರ-1 ಬಿಲ್ವಾರ-1 ಹುಣಸೆ-1 ಕಾಡುಜಾತಿ-1 ಗೊಜ್ಜು-1	-	ಆರ್.ಸಿ. ಸಿ.ಮನೆ 2500 ಚ.ಅಡಿ(50*50), ಹಂಚಿನ ಮನೆ, ಆರ್.ಸಿ. ಸಿ.ಮನೆ, ಕೊಟ್ಟಿಗೆ ಮನೆ	-
	ರಾಮೇಗೌಡ ಬಿನ್ ಸಣ್ಣೇಗೌಡ	27	-	ಖುಷ್ಕಿ					0	15	0-48				
12	ಸಣ್ಣಮ್ಮ ಕೋಂ ಲೇ.ರಂಗೇಗೌಡ	28	-	ಖುಷ್ಕಿ	ಸ.ನಂ. 28 ರ ಉಳಿಕೆ	ಸ.ನಂ.35	ಸ.ನಂ.25	ಸ.ನಂ.34	0	22	0-70	ಸಿಲ್ವಾರ-4 ಮಾವು-16 ಹುಣಸೆ-1 ಕಾಡುಜಾತಿ-1	-	-	-

13	ನೀಲಮ್ಮ ಕೋಂ ವೆಂಕಟೇಶ	34	5	ಖುಷ್ಕಿ	ಸ.ನಂ. 34/5 ರ ಉಳಿಕೆ	ಸ.ನಂ.35	ಸ.ನಂ.28	ಆಚೇನ ಹಳ್ಳಿ ಗಡಿ	0	35	0-99	ಹಲಸು-1 ಹುಣಸೆ-3 ತೇಗೆ-7 ಬೇವು-1 ನೀಲಗಿರಿ-2				
14	ರಂಗಮ್ಮ ಬಿನ್ ರಾಮಯ್ಯ	35	-	ಖುಷ್ಕಿ	ಸ.ನಂ. 34	ಸ.ನಂ. 35 ರ ಉಳಿಕೆ	ಸ.ನಂ.25	ಆಚೇನ ಹಳ್ಳಿ ಗಡಿ	5	24	6-38	ಸಿಲ್ಕಾರಾ- 72 ಮಾವು- 28 ಬೇವು-3 ತೇಗೆ-3 ಕಾಡುಜಾ ತಿ-5 ಹಲಸು-4	ನಿರ್ಮಾ ಣ ಹಂತದ ಮನೆ 784 ಚ.ಅಡಿ (28*28)ಅ ಡಿ, ನಿರ್ಮಾ ಣ ಹಂತದ ಮನೆ ಚ.ಅಡಿ 1076 (42*28)ಅ ಡಿ, ಹಂಚಿನ ಮನೆ 874 ಚ.ಅಡಿ (23*38)ಅ ಡಿ			
15	ಶಿವಣ್ಣ ಬಿನ್ ದ್ಯಾವಯ್ಯ	56	-	ಖುಷ್ಕಿ	ಸ.ನಂ. 3, 59	ಸ.ನಂ.73, ಉಳಿಕೆ	ರಾ.ದೇ.ಹಳ್ಳಿ ಕಾವಲು ಗಡಿ	ಸ.ನಂ. 58	0	31	-	-				

16	ಕೃಷ್ಣಚಾರ್ ಬಿನ್ ಸೂರಾಚಾರ್	56	-	ಋಷಿ					0	27	-	ತೇಗ-7 ಹುಣಸೆ-1 ತೆಂಗು-10	-	-	-
17	ಪೂರ್ಣಿಮ ಕೋಂ ಧನಂಜಯ	56	-	ಋಷಿ					1	13	-	ಅಕಶೀ ಯಾ-2 ಹುಣಸೆ-1 ಸಿಲ್ವಾರ- 18	-	-	-
18	ಶ್ರೀನಿವಾಸಾಚಾರಿ ಬಿನ್ ಬಸವಾಚಾರಿ	56	-	ಋಷಿ					0	26	-	-	-	-	-
19	ಸರ್ಕಾರಿ ಗೋಮಾಳ	56	-	-					1	38	-	-	-	-	-
20	ರಂಗಸ್ವಾಮಿ ಬಿನ್ ಗಂಗಶೆಟ್ಟಿ	56	-	ಋಷಿ					1	4	-	ತೆಂಗು-30 ಮಾವು-3 ಹುಣಸೆ-1	-	-	-
21	ಶಿವಣ್ಣ ಬಿನ್ ಗಂಗಶೆಟ್ಟಿ	56	-	ಋಷಿ	ಸ.ನಂ. 3, 59	ಸ.ನಂ.73, ಉಳಿಕೆ	ರಾಮದೇ.ಹ ಳ್ಳ. ಕಾವಲು ಗಡಿ	ಉಳಿಕೆ. ಸ.ನಂ. 58	0	15	-	ತೇಗ-5	-	-	-
22	ದೇವರಾಜು ಬಿನ್ ವೆಂಕಟೇಶ	56	-	ಋಷಿ					0	8	-	-	-	-	-
23	ಶಂಕರೇಗೌಡ ಬಿನ್ ಬೈರೇಗೌಡ	56	-	ಋಷಿ					1	16	-	ತೇಗ-15 ಬೇವು-1 ನೀಲಗಿರಿ- 15	-	-	-

24	ರಂಗಸ್ವಾಮಿ ಬಿನ್ ದೊಡ್ಡಬಸವ ಯ್ಯ	56	-	ಋಷಿ					1	31	-	ತೇಗ-10 ಮಾವು-2 ನೀಲಗಿರಿ- 10	-	-	-
25	ಗುರುಮೂರ್ತಿ ಬಿನ್ ಪಂಜೇಗೌಡ	56	-	ಋಷಿ					2	20	-	ಜಾಲಿಮ ರ-1 ತೇಗ-2	-	-	-
26	ಶಿವಶಂಕರ ಬಿನ್ ತಿಮ್ಮೇಗೌಡ	56	-	ಋಷಿ					0	28	-	ತೆಂಗು-52 ಹಲಸು-2	ಬೋ ರ ಲ್ಪ 1	ಪಂಪ್ ಹೌಸ್-1	-
27	ರಾಮಚಂದ್ರ ಬಿನ್ ಚಿಕ್ಕೇಗೌಡ, ಮಹಂತಮ್ಮ ಕೋಂ ಹನುಮೇಗೌಡ ವೆಂಕಟೇಶ್ ಬಿನ್ ಹನುಮೇಗೌಡ	56	-	ಋಷಿ					1	4	-	ತೆಂಗು-45 ಅಡಿಕೆ-75 ಮಾವು-2	ಬೋ ರ ಲ್ಪ 2	-	-
28	ಮೋಹನ್ ಕುಮಾರ್ ಬಿನ್ ಟಿ ರಂಗಸ್ವಾಮಿ	58	2	ಋಷಿ	ಸ.ನಂ.56	ಸ.ನಂ. 58/1	ಸ.ನಂ.56	ಉಳಿಕೆ	1	23	2-90	ತೆಂಗು-30 ತೇಗ-3 ಎಳೆಗಿಡ- 2	ಬೋ ರ ಲ್ಪ 1	-	-
									0	2	0-71				
29	ಎಸ್.ದಾಸೇಗೌ ಡ ಬಿನ್ ಸಣ್ಣೇಗೌಡ	59	1	ಋಷಿ	ಸ.ನಂ.60	ಸ.ನಂ.56	ಸ.ನಂ. 59/2	ಉಳಿಕೆ	0	7	0-32	ತೆಂಗು-15 ಅಡಿಕೆ- 150. ತೇಗ-10	ಬೋ ರ ಲ್ಪ 1	-	-

30	ಟಿ.ಎನ್.ಚಂ ದ್ರಕುಮಾರ್ ಬಿನ್ ಲೇ ಟಿ.ಸಿ. ನಂಜಪ್ಪ	59	2	ಖುಷಿ	ಸ.ನಂ.60	ಸ.ನಂ.56	ಸ.ನಂ. 59/3	ಸ.ನಂ. 59/1	0	12	0-55	-	-	-	-
31	ಟಿ.ಎನ್.ಮಂ ಜುನಾಥ್ ಬಿನ್ ಲೇ ಟಿ.ಸಿ.ನಂಜಪ್ಪ	59	3	ಖುಷಿ	ಸ.ನಂ.60	ಸ.ನಂ.56	ಸ.ನಂ. 59/4	ಸ.ನಂ. 59/2	0	12	0-55	-	-	-	-
32	ಸುಶೀಲ ಬಿನ್ ಪುರುಷೋತ್ತ ಮ	59	4	ಖುಷಿ	ಸ.ನಂ.60	ಸ.ನಂ. 56	ಸ.ನಂ. 56	ಸ.ನಂ. 59/3	0	12	0-55	-	-	-	-
33	ಚನ್ನಬಸವ ಯ್ಯ ಬಿನ್ ಪಟ್ಟಬೈರಯ್ಯ	60	1	ಖುಷಿ ಭಾಗಾ ಯ್ಯ	ಸ.ನಂ. 60/3	ಉಳಿಕೆ, ಸ.ನಂ 60/2	ಸ.ನಂ.79	ಸ.ನಂ.61	0	39	4-94 0-43	ತೇಗ-8 ಹಲಸು-5 ಮಾವು- 12 ಸಿಲ್ವಾರ-4 ಬೇವು-1 ತೆಂಗು-46 ಕಾಡುಜಾ ತಿ-5	-	-	-
	0			26											
	1			7											
34	ಗಣೇಶಯ್ಯ ಬಿನ್ ಲೇ ರಂಗಯ್ಯ	60	2	ಖುಷಿ	ಸ.ನಂ. 60/1	ಉಳಿಕೆ	ಸ.ನಂ. 60/1	ಸ.ನಂ. 60/1	0	5	0-23	ಹಲಸು-1 ತೆಂಗು-8 ತೇಗ-6 ಕಾಡುಜಾ ತಿ-2	-	-	-
35	ಗಣೇಶಯ್ಯ ಬಿನ್ ಲೇ ರಂಗಯ್ಯ	60	3	ಖುಷಿ	ಸ.ನಂ. 69	ಸ.ನಂ. 60/1	ಸ.ನಂ. 79,3	ಸ.ನಂ. 61	0	23	1-06	ತೇಗ-10	-	-	-

36	ಶೇಖರಪ್ಪ ಬಿನ್ ಲೇ ಶಿವಯ್ಯ	61	-	ಖುಷ್ಕಿ	ಉಳಿಕೆ	ಉಳಿಕೆ	ಸ.ನಂ. 60	ಸ.ನಂ.1, ಹಳ್ಳ	0	6	5-11	ತಂಗು-69 ತೇಗ-22 ಮಾವು-4 ಹಲಸು-1 ಮತ್ತಿ-3 ಸಿಲ್ವಾರ- 34 ಬೇವು -1			
	ರವಿ ಬಿನ್ ಲೇ ಸಿದ್ದಯ್ಯ	61	-						0	30					
	ಚನ್ನಬಸವ ಯ್ಯ ಬಿನ್ ಸಿದ್ದಯ್ಯ	61	-						-	-					
	ಪಾರ್ವತಮ್ಮ ಕೋಂ ಲೇ ಚನ್ನಬಸವ ಯ್ಯ	61	-						1	20					
	ಜೋಗಯ್ಯ ಬಿನ್ ರಂಗಯ್ಯ	61	-												
	ಸಿದ್ದಯ್ಯ ಬಿನ್ ಬೈರಯ್ಯ, ಶಿವಯ್ಯ ಬಿನ್ ಬೈರಯ್ಯ, ನಾಗರಾಜು ಬಿನ್ ಬೈರಯ್ಯ	61	-						0	15					
37	ಎಂ.ಕೆ. ಸುರೇಶ ಬಿನ್ ಲೇ. ಎಂ.ಜಿ. ಕಾಳೇಗೌಡ	73	-	ಖುಷ್ಕಿ	ಸ.ನಂ.56	ಸ.ನಂ.52	ರಾ.ದೇ.ಹಳ್ಳ, ಕಾವಲು ಗಡಿ	ಉಳಿಕೆ	0	12	0-60	ತಂಗು-55 ಬೇವು-1 ಸಿಲ್ವಾರ-3 ತೇಗ -5			

38	ಸಣ್ಣಗೌಡ ಬಿನ್ ಚನ್ನಗಿರಿಗೌಡ ಹೆಚ್.ಎಸ್. ಸರೋಜಮ್ಮ ಕೋಂ ಲೇ ಟಿ.ಸಿ.ಹನುಮೇ ಗೌಡ	79	1	ಖುಷಿ	ಸ.ನಂ. 79/2	ಸ.ನಂ. 60/1	ಸ.ನಂ. 3	ಸ.ನಂ. 60/1	1	27	3-34	ಹಲಸು-6 ಹುಣಸೆ- 11	-	-	-
39	ಮೊಗಣ್ಣುಗೌಡ ಬಿನ್ ಚನ್ನಗಿರಿಗೌಡ	79	2	ಖುಷಿ	ಸ.ನಂ.3	ಸ.ನಂ. 79/1	ಸ.ನಂ.3	ಸ.ನಂ. 60/1	0	33	1-65	ಹುಣಸೆ- 28 ಬೇವು-1	-	-	-
									ಒಟ್ಟು =	55	30.08				

ಕರ್ನಾಟಕ ರಾಜ್ಯಪಾಲರ ಆಜ್ಞಾನುಸಾರ
ಮತ್ತು ಅವರ ಹೆಸರಿನಲ್ಲಿ

(ನಾಗವೇಣಿ ಎಸ್.ಕೆ.)

ಸರ್ಕಾರದ ಉಪ ಕಾರ್ಯದರ್ಶಿ,
ಕಂದಾಯ ಇಲಾಖೆ (ಭೂಸ್ವಾಧೀನ ಹಾಗೂ ಪ್ರತಿಪು)

ಕರ್ನಾಟಕ ಸರ್ಕಾರ

ಕಂದಾಯ ಇಲಾಖೆ

ಭೂಸ್ವಾಧೀನ ಪ್ರಕ್ರಿಯೆಯಲ್ಲಿ ಪಾರದರ್ಶಕತೆ ಮತ್ತು ಸೂಕ್ತ ಪರಿಹಾರದ ಹಕ್ಕು, ಪುನರ್ವಸತಿ ಮತ್ತು ಪುನರ್ ನಿರ್ಮಾಣ ಕಾಯ್ದೆ-2013

ಕಲಂ-19(1)ರ ಮೇರೆಗೆ ಘೋಷಣೆ

ಸಂಖ್ಯೆ: ಕಂಇ 83 ಎಕ್ಸೂ.ಹೆಚ್ 2019

ದಿನಾಂಕ:09-11-2020

ಈ ಮುಂದಿನ ಅನುಸೂಚಿಯಲ್ಲಿ ನಿರ್ದಿಷ್ಟಪಡಿಸಿದ ಜಮೀನುಗಳ ಒಂದು ಸಾರ್ವಜನಿಕ ಉದ್ದೇಶಕ್ಕೆ ಅಂದರೆ ಎತ್ತಿನಹೊಳೆ ಕುಡಿಯುವ ನೀರಿನ ಯೋಜನೆಯಡಿ, ಕಾಲುವೆ ನಿರ್ಮಾಣದ ಉದ್ದೇಶಕ್ಕಾಗಿ ಅಗತ್ಯವಾಗಿದೆ ಎಂದು ಕರ್ನಾಟಕ ಸರ್ಕಾರಕ್ಕೆ ಕಂಡು ಬಂದಿರುವುದರಿಂದ ಕೇಂದ್ರ ಅಧಿನಿಯಮ "ಭೂಸ್ವಾಧೀನ ಪ್ರಕ್ರಿಯೆಯಲ್ಲಿ ಪಾರದರ್ಶಕತೆ ಮತ್ತು ಸೂಕ್ತ ಪುನರ್ ನಿರ್ಮಾಣ ಕಾಯ್ದೆ 2013" ರ ಕಲಂ 11(1)ರಂತೆ ಹಾಸನ ಜಿಲ್ಲಾಧಿಕಾರಿಗಳ ಅಧಿಸೂಚನೆ ಕ್ರಮಾಂಕ:ಎಲ್‌ಎಕ್ಸೂ.ಎಸ್‌ಆರ್/132ಎ/2016-17 ದಿನಾಂಕ:-27-02-2019 ರಂತೆ ಅಧಿಸೂಚನೆ ಹೊರಡಿಸಲಾಗಿರುವುದರ ಮೇರೆಗೆ ಭೂಸ್ವಾಧೀನ ಪ್ರಕ್ರಿಯೆಯಲ್ಲಿ ಪಾರದರ್ಶಕತೆ ಮತ್ತು ಸೂಕ್ತ ಪರಿಹಾರ ಹಕ್ಕು, ಪುನರ್ವಸತಿ ಮತ್ತು ಪುನರ್ ನಿರ್ಮಾಣ (ಕರ್ನಾಟಕ) ನಿಯಮವಳಿ 2015ರ ನಿಯಮ 10ರಂತೆ ಕೇಂದ್ರ ಅಧಿನಿಯಮ "ಭೂಸ್ವಾಧೀನ ಪ್ರಕ್ರಿಯೆಯಲ್ಲಿ ಪಾರದರ್ಶಕತೆ ಮತ್ತು ಸೂಕ್ತ ಪುನರ್ ನಿರ್ಮಾಣ ಕಾಯ್ದೆ 2013" ರ ಕಲಂ 11(1)ರಂತೆ ಅಧಿಸೂಚನೆ ಹೊರಡಿಸಲಾಗಿದೆ ಹಾಗೂ ಭೂಸ್ವಾಧೀನ ಪ್ರಕ್ರಿಯೆಯಲ್ಲಿ ಪಾರದರ್ಶಕತೆ ಮತ್ತು ಸೂಕ್ತ ಪರಿಹಾರದ ಹಕ್ಕು, ಪುನರ್ವಸತಿ ಮತ್ತು ಪುನರ್ ನಿರ್ಮಾಣ (ಕರ್ನಾಟಕ) ನಿಯಮವಳಿ 2013ರ ನಿಯಮ 2(ಸಿ) ರನ್ವಯ ಜಿಲ್ಲಾಧಿಕಾರಿಗಳ ಕಾರ್ಯಗಳನ್ನು ನಿರ್ವಹಿಸಲು ವಿಶೇಷ ಭೂಸ್ವಾಧೀನಾಧಿಕಾರಿಗಳು, ಎತ್ತಿನಹೊಳೆ ಯೋಜನೆ, ಹಾಸನ ರವರನ್ನು ನೇಮಕ ಮಾಡಿರುತ್ತಾರೆ. ಭೂಸ್ವಾಧೀನಕ್ಕೆ ಒಳಪಡುವ ಸರ್ವೆ ನಂಬರ್ ಮತ್ತು ವಿಸ್ತೀರ್ಣದ ವಿವರಗಳು ಈ ಕೆಳಗಿನ ಅನುಸೂಚಿಯಂತೆ ಇರುತ್ತದೆ.

ಈ ಪ್ರಕಟಣೆಯು ಕೇಂದ್ರ ಅಧಿನಿಯಮ ಭೂಸ್ವಾಧೀನ ಪ್ರಕ್ರಿಯೆಯಲ್ಲಿ ಪಾರದರ್ಶಕತೆ ಮತ್ತು ಪರಿಹಾರದ ಹಕ್ಕು, ಪುನರ್ವಸತಿ ಮತ್ತು ಪುನರ್ ನಿರ್ಮಾಣದ ಕಾಯ್ದೆ 2013ರ ಕಲಂ:19(1) ರಂತೆ ಹೊರಡಿಸಲಾಗಿದೆ. ಭೂಸ್ವಾಧೀನಕ್ಕೆ ಒಳಪಡುವ ಜಮೀನುಗಳ ನಕ್ಷೆಯನ್ನು ವಿಶೇಷ ಭೂಸ್ವಾಧೀನಾಧಿಕಾರಿಗಳು, ಎತ್ತಿನಹೊಳೆ ಯೋಜನೆ, ಹಾಸನ ಇವರ ಕಛೇರಿಯಲ್ಲಿ ಪರಿಶೀಲನೆಗೆ ಇಡಲಾಗಿದೆ.

"ಭೂಸ್ವಾಧೀನ ಪ್ರಕ್ರಿಯೆಯಲ್ಲಿ ಪಾರದರ್ಶಕತೆ ಮತ್ತು ಸೂಕ್ತ ಪರಿಹಾರದ ಹಕ್ಕು, ಪುನರ್ವಸತಿ ಮತ್ತು ಪುನರ್ ನಿರ್ಮಾಣದ ಕಾಯ್ದೆ-2013"ರ ಕಲಂ:15(1) ಪ್ರಕಾರ ಕಲಂ-11(1) ಪ್ರಕಟಣೆಯ ಬಗ್ಗೆ ನೀಡಲಾದ ನೋಟೀಸ್ ಗಳ ವಿಚಾರವಾಗಿ ಭಾದಿತಿ ವ್ಯಕ್ತಿಗಳಿಂದ ಸ್ವೀಕರಿಸಲಾದ ಆಕ್ಷೇಪಣೆಗಳನ್ನು ವಿಚಾರ ಮಾಡಲಾಗಿದೆ. ಭೂಸ್ವಾಧೀನಕ್ಕೆ ಒಳಪಡಿಸಲು ಉದ್ದೇಶಿಸಿರುವ ಜಮೀನುಗಳು ಕಲಂ-16(1) ಮತ್ತು 17ರನ್ವಯ ಪುನರ್ವಸತಿ ಮತ್ತು ಪುನರ್ ನಿರ್ಮಾಣದ ವ್ಯವಸ್ಥೆಯ ಬಗ್ಗೆ ಪರದಿ ತಯಾರಿಸಲಾಗಿದೆ. ಸದರಿ ಪರದಿಯನ್ನು ಮಾನ್ಯ ಆಯುಕ್ತರು, ರಾಜ್ಯ ಪುನರ್ವಸತಿ ಮತ್ತು ಪುನರ್ ನಿರ್ಮಾಣ ಹಾಗೂ ಪದನಿಮಿತ್ತ ಸರ್ಕಾರದ ಕಾರ್ಯದರ್ಶಿ, ಕಂದಾಯ ಇಲಾಖೆ, ಬೆಂಗಳೂರು ಇವರ ಪತ್ರ ಸಂಖ್ಯೆ:ಕಂಇ.19 ಎಸ್ ಆರ್ ಆರ್ 2018, ದಿನಾಂಕ:-27-01-2020ರಂತೆ

ಅನುಮೋದನೆ ಮಾಡಿರುತ್ತಾರೆ. ಬೇಲೂರು ತಾಲ್ಲೂಕು ಹಳೇಬೀಡು ಹೋಬಳಿ ಚಟ್ಟನಹಳ್ಳಿ ಗ್ರಾಮದಲ್ಲಿ ಆರು ಕುಟುಂಬಗಳು ಪುನರ್ವಸತಿ ಮತ್ತು ಪುನರ್ ನಿರ್ಮಾಣ ವ್ಯಾಪ್ತಿಯಲ್ಲಿ ಬರುತ್ತದೆ. ಈ ಅಧಿಸೂಚನೆ ಜೊತೆಯಲ್ಲಿ ಅನುಮೋದಿತ ಪುನರ್ವಸತಿ ಮತ್ತು ಪುನರ್ ನಿರ್ಮಾಣದ ವರದಿಯನ್ನು ಲಗತ್ತಿಸಲಾಗಿದೆ.

ಈ ಪ್ರಕಟಣೆಯಲ್ಲಿ ಪ್ರಕಟಿಸಲಾದ ಜಮೀನುಗಳಲ್ಲಿ ಅಧಿಸೂಚನೆ ಪ್ರಕಟವಾದ 30 ದಿನಗಳೊಳಗಾಗಿ ಕಲಂ-21(1)ರಂತೆ ಆಕ್ಷೇಪಣೆಗಳಿದ್ದಲ್ಲಿ ಆಕ್ಷೇಪಣೆಗಳನ್ನು, ವಿಶೇಷ ಭೂಸ್ವಾಧೀನಾಧಿಕಾರಿಗಳು, ಎತ್ತಿನಹೊಳೆ ಯೋಜನೆ, ಹಾಸನರವರಿಗೆ ನೀಡತಕ್ಕದ್ದು.

ಅನುಸೂಚಿ															
ಗ್ರಾಮ : ಚಟ್ಟನಹಳ್ಳಿ		ಹೋಬಳಿ : ಹಳೇಬೀಡು			ತಾಲ್ಲೂಕು : ಬೇಲೂರು						ಜಿಲ್ಲೆ : ಹಾಸನ				
ಕ್ರ. ಸಂ	ಖಾತೆದಾರರ ಹೆಸರು (ಪಹಣಿಯಂತೆ)	ಸರ್ವೆ ನಂಬರು	ಹಿ ಸ್ವಾ	ಭೂಮಿಯ ತರಹ	ಚಕ್ಕು ಬಂದಿ ಜಂಟಿ ಅಳತೆ ಪ್ರಕಾರ				ಜಂಟಿ ಅಳತೆಯಂತೆ ಭೂಸ್ವಾಧೀನ ವಾಗುವ ವಿಸ್ತೀರ್ಣ		ಆಕಾರ ರೂಪ	ಭೂಸ್ವಾಧೀನವಾಗಿರುವ ಪ್ರದೇಶದಲ್ಲಿರುವ ವಿವರ			
					ಪೂರ್ವ	ಪಶ್ಚಿಮ	ಉತ್ತರ	ದಕ್ಷಿಣ	ಎಕರೆ	ಗುಂಟೆ		ಮರ/ಮಾಲಿ	ಕೊಳವೆ ಭಾವಿ	ಕಟ್ಟಡಗಳು	ಇತರೆ
1	2	3	4	5	6	7	8	9	10	11	12	13			
1	ಶಿವಯ್ಯ ಬಿನ್ ಪುಟ್ಟಯ್ಯ	27	-	ಖುಷ್ಕಿ	ಸರ್ಕಾರಿ	ಉಳಿಕೆ	ಸರ್ಕಾರಿ	ಉಳಿಕೆ	0	6	-	-	-	-	-
2	ಸರ್ಕಾರಿ	27	-	ಖುಷ್ಕಿ	ಕುಮಾರಾ ಭೋವಿ	ಸರ್ಕಾರಿ	ರಾಮಯ್ಯ	ರಸ್ತೆ	2	2	-	ತೆಂಗು-30	-	-	-
3	ಪೆದ್ದಾ ಭೋವಿ ಬಿನ್ ದೊಡ್ಡವೆಂಕಟಾ ಭೋವಿ	27	-	ಖುಷ್ಕಿ	ಸರ್ಕಾರಿ	ರಾಮಯ್ಯ	ಲಾ.ನಂ. 28	ಕುಮಾರಾ ಭೋವಿ	0	36	-	-	-	-	-
4	ಕುಮಾರಾ ಭೋವಿ ಬಿನ್ ಲೇ. ಸಣ್ಣರಾಮ ಭೋವಿ	27	-	ಖುಷ್ಕಿ	ಲಾ.ನಂ.28	ಸರ್ಕಾರಿ	ಪೆದ್ದಾ ಭೋವಿ	ಗಂಗಾಧರ ಪ್ಪ	1	2	-	-	-	-	-

5	ಶಂಕರಲಿಂಗಪ್ಪ ಬಿನ್ ಚಂದ್ರಪ್ಪ ಉ ಚಂದ್ರೇಗೌಡ	27	-	ಖುಷಿ	ಉಳಿಕೆ	ಗಂಗಾಧ ರಪ್ಪ	ಕುಮಾ ರಾ ಭೋವಿ	ಉಳಿಕೆ	0	3	-	-	-	-	-
6	ಗಂಗಾಧರಪ್ಪ ಬಿನ್ ಚಂದ್ರಪ್ಪ	27	-	ಖುಷಿ	ಶಂಕರ ಲಿಂಗಪ್ಪ	ಪುಟ್ಟ ಯ್ಯ	ಕುಮಾ ರಾ ಭೋವಿ	ಸಿ. ಎಸ್ ಕರೀಗೌಡ	0	5	-	-	-	-	-
7	ಸಿ ಎಸ್ ಕರೀಗೌಡ ಬಿನ್ ಲೇ. ಸಿದ್ದೇಗೌಡ	27	-	ಖುಷಿ	ಉಳಿಕೆ	ಪುಟ್ಟ ಯ್ಯ	ಗಂಗಾಧ ರಪ್ಪ	ಉಳಿಕೆ	0	6	-	-	-	-	-
8	ಮಹೇಶ ಬಿನ್ ರುದ್ರೇಗೌಡ	27	-	ಖುಷಿ	ಸರ್ಕಾರಿ	ಲಾ.ನಂ. 27 ರ ಉಳಿಕೆ	ಸರ್ಕಾರಿ	ಲಾ.ನಂ. 93	0	3	-	-	-	-	-
9	ರಾಮಯ್ಯ ಬಿನ್ ಪುಟ್ಟಯ್ಯ	27	-	ಖುಷಿ	ಪೆದ್ದಾ ಭೋವಿ	ಉಳಿಕೆ	ಸರ್ಕಾರಿ	ಸರ್ಕಾರಿ	0	8	-	-	-	-	-
10	ಪುಟ್ಟಯ್ಯ ಬಿನ್ ರಾಮಯ್ಯ	27	-	ಖುಷಿ	ಗಂಗಾಧ ರಪ್ಪ	ಸರ್ಕಾರಿ	ರಸ್ತೆ	ಶಿವಯ್ಯ, ಸ ರ್ಕಾರಿ	1	0	-	-	-	-	-
11	ವೆಂಕಟೇಶ ಬಿನ್ ವೆಂಕಟಾ ಭೋವಿ	28	-	-	ಉಳಿಕೆ	ಲಾ.ನಂ. 27	ಲಾ.ನಂ. 29	ಕುಮಾರಾ ಭೋವಿ	0	36	-	ಹಂಚಿನ ಮನೆ-3	-	-	-
12	ಕುಮಾರಾ ಭೋವಿ ಬಿನ್ ಲೇ. ಸಣ್ಣರಾಮ ಭೋವಿ	28	-	-	ಉಳಿಕೆ	ಲಾ.ನಂ. 27	ವೆಂಕಟೇ ಶ	ಲಾ.ನಂ. 28 ರ ಉಳಿಕೆ	0	19	-	-	-	-	-
13	ಬಾಗಿರತ್ನಮ್ಮ ಬಿನ್ ಗಿರಿಗೌಡ	28	-	-	ಉಳಿಕೆ	ಲಾ.ನಂ.2 9	ಲಾ.ನಂ. 29	ವೆಂಕಟೇಶ	0	3	-	-	-	-	-
14	ಸರ್ಕಾರಿ	29	-	ಸರ್ಕಾರಿ	ಬ್ಯಾಕ್ -III	ಬ್ಯಾಕ್ -I	ಲಾ.ನಂ. 30	ಲಾ.ನಂ. 27, 28	5	28	-	ಹಂಚಿನ ಮನೆ-5	-	-	-

15	ರಾಮೇಗೌಡ ಬಿನಾ ಸಿದ್ದೇಗೌಡ	29	-	ಋಷಿ	ಸರ್ಕಾರಿ, ಶಿವಣ್ಣ	ಉಳಿಕೆ	ಲಾ.ನಂ. 29 ರ ಉಳಿಕೆ	ಸರ್ಕಾರಿ	1	3	-	ಮಾವು-9	-	-	-
16	ಶಿವಣ್ಣ ಬಿನಾ ರಂಗೇಗೌಡ	29	-	ಋಷಿ	ಸರ್ಕಾರಿ	ರಾಮೇಗೌಡ	ಸರ್ಕಾರಿ	ಲಾ.ನಂ. 111	0	18	-	ತೆಂಗು-10	-	-	-
17	ಗಂಗೇಗೌಡ ಬಿನಾ ಬೈರೇಗೌಡ	29	-	ಋಷಿ	ಐದಳ ಕಾವಲು ಗಡಿ	ಉಳಿಕೆ	ಸರ್ಕಾರಿ	ಸರ್ಕಾರಿ	1	18	-	ಹುಣಸೆ-1	-	-	-
18	ಸರ್ಕಾರಿ	30	-	ಋಷಿ	ಚಟ್ಟನ ಹಳ್ಳಿ ಗಡಿ	ಬ್ಲಾಕ್ -I	ಬ್ಲಾಕ್ -I	ಲಾ.ನಂ.29	0	6	-	-	-	-	-
19	ಎಂ ಸಿ ನಾಗರಾಜು ಬಿನಾ ಚಿಕ್ಕೇಗೌಡ	92	1	ಋಷಿ	ಬ್ಲಾಕ್ - 2ಬಿ	ಬ್ಲಾಕ್ -1	ಬ್ಲಾಕ್ -II c	ಲಾ.ನಂ.91	0	36	1-57	ಹುಣಸೆ- 1ತೆಂಗು- 18.	-	-	-
20	ಗಾಯತ್ರಿ ಕೋಂ ಆನಂದಪ್ಪ	92	1	ಋಷಿ					0	6.08					
21	ಮಹೇಶ್ವರಿ ಕೋಂ ಆನಂದಪ್ಪ	92	1	ಋಷಿ					0	6.08					
22	ಚಿಕ್ಕೇಗೌಡ ಬಿನಾ ಚಿಕ್ಕೇರೇಗೌಡ	92	1	ಋಷಿ	ಲಾ.ಹಿ. 3	ಬ್ಲಾಕ್ -I	ಲಾ.ನಂ. 94	ಬ್ಲಾಕ್ -II c	0	11	0-35	ಮಾವು-10 ಸಿಲ್ವರ್- 20	-	-	-
23	ಅಶೋಕ ಬಿನಾ ಚನ್ನಬಸವೇಗೌಡ	92	1	ಋಷಿ	ಬ್ಲಾಕ್-III	ಬ್ಲಾಕ್ -II a	ಬ್ಲಾಕ್ -II d	ಲಾ.ನಂ.91	0	17	0-54	-	-	-	-
24	ನಂಜುಂಡೇಗೌಡ ಬಿನಾ ಚಿಕ್ಕೇರೇಗೌಡ	92	1	ಋಷಿ	ಬ್ಲಾಕ್ -II c	ಬ್ಲಾಕ್ -I	ಬ್ಲಾಕ್ -II d	ಲಾ.ಹಿ. 3	0	28	0-90	-	-	-	-
25	ಸವಿತ ಬಿನಾ ಸಿದ್ದೇಗೌಡ	92	1	ಋಷಿ	ಬ್ಲಾಕ್-III	ಬ್ಲಾಕ್ -II c	ಲಾ.ಹಿ. 3	ಬ್ಲಾಕ್ -II b	0	20	0-64	ಬೇವು-2	-	-	-
26	ಸಿದ್ದೇಗೌಡ ಬಿನಾ ಗೋಗೌಡ	92	3	ಋಷಿ	ಬ್ಲಾಕ್ -I	ಲಾ.ಹಿ. 1	ಲಾ.ನಂ. 94	ಲಾ.ಹಿ. 1	0	30	0-96	-	-	-	-

27	ಸರ್ಕಾರಿ	93	-	ಸರ್ಕಾರಿ	ಬ್ಲಾಕ್ -I	ಲಾ.ನಂ. 94	ಲಾ.ನಂ. 27	ಲಾ.ನಂ.94	0	23	-	-	-	-	-
28	ಶಿವಯ್ಯ ಬಿನ್ ಪುಟ್ಟಯ್ಯ	93	-	ಖುಷಿ	ಲಾ.ನಂ.2 7	ಉಳಿಕೆ	ಲಾ.ನಂ. 27	ಉಳಿಕೆ	0	5	-	-	-	-	-
29	ಹುಲೀಗೌಡ ಬಿನ್ ರುದ್ರೇಗೌಡ	94	-	ಖುಷಿ	ಬ್ಲಾಕ್-III ಲಾ.ನಂ.9 3	ಬ್ಲಾಕ್ -I	ಬ್ಲಾಕ್ -I ಲಾ.ನಂ. 27	ಲಾ.ನಂ.92	2	32.04	4-77	-	-	-	-
30	ನರಸಿಂಹೇಗೌಡ ಬಿನ್ ಸಿದ್ದೇಗೌಡ	111	-	ಖುಷಿ	ಬ್ಲಾಕ್ -I	ಲಾ.ನಂ.2 9	ಲಾ.ನಂ. 29	ಲಾ.ನಂ.29	1	24	4-08	ತಂಗು-39	-	-	-
ಒಟ್ಟು=									25	1-04					

ಕರ್ನಾಟಕ ರಾಜ್ಯಪಾಲರ ಆಜ್ಞಾನುಸಾರ
ಮತ್ತು ಅವರ ಹೆಸರಿನಲ್ಲಿ

(ನಾಗವೇಣಿ ಎಸ್.ಕೆ.)

ಸರ್ಕಾರದ ಉಪ ಕಾರ್ಯದರ್ಶಿ,
ಕಂದಾಯ ಇಲಾಖೆ (ಭೂಸ್ವಾಧೀನ ಹಾಗೂ ಪುಷ್ಕರಿ)

ಕರ್ನಾಟಕ ಸರ್ಕಾರ

ಕಂದಾಯ ಇಲಾಖೆ

ಭೂಸ್ವಾಧೀನ ಪ್ರಕ್ರಿಯೆಯಲ್ಲಿ ಪಾರದರ್ಶಕತೆ ಮತ್ತು ಸೂಕ್ತ ಪರಿಹಾರದ ಹಕ್ಕು, ಪುನರ್ವಸತಿ ಮತ್ತು ಪುನರ್ ನಿರ್ಮಾಣ ಕಾಯ್ದೆ-2013

ಕಲಂ-19(1)ರ ಮೇರೆಗೆ ಘೋಷಣೆ

ಸಂಖ್ಯೆ: ಕಂಇ 55 ಎಕ್ಸೂ.ಹೆಚ್ 2019

ದಿನಾಂಕ:09-11-2020

ಈ ಮುಂದಿನ ಅನುಸೂಚಿಯಲ್ಲಿ ನಿರ್ದಿಷ್ಟಪಡಿಸಿದ ಜಮೀನುಗಳ ಒಂದು ಸಾರ್ವಜನಿಕ ಉದ್ದೇಶಕ್ಕೆ ಅಂದರೆ ಎತ್ತಿನಹೊಳೆ ಕುಡಿಯುವ ನೀರಿನ ಯೋಜನೆಯಡಿ, ಕಾಲುವೆ ನಿರ್ಮಾಣದ ಉದ್ದೇಶಕ್ಕಾಗಿ ಅಗತ್ಯವಾಗಿದೆ ಎಂದು ಕರ್ನಾಟಕ ಸರ್ಕಾರಕ್ಕೆ ಕಂಡು ಬಂದಿರುವುದರಿಂದ ಕೇಂದ್ರ ಅಧಿನಿಯಮ ಕ್ರಮಾಂಕ ಎಲ್‌ಎಕ್ಸೂ.ಎಸ್‌ಆರ್/132ಎ/2016-17 ದಿನಾಂಕ:-27-02-2019 ರಂತೆ ಅಧಿಸೂಚನೆ ಹೊರಡಿಸಲಾಗಿರುವುದರ ಮೇರೆಗೆ ಭೂಸ್ವಾಧೀನ ಪ್ರಕ್ರಿಯೆಯಲ್ಲಿ ಪಾರದರ್ಶಕತೆ ಮತ್ತು ಸೂಕ್ತ ಪರಿಹಾರದ ಹಕ್ಕು, ಪುನರ್ವಸತಿ ಮತ್ತು ಪುನರ್ ನಿರ್ಮಾಣ (ಕರ್ನಾಟಕ) ನಿಯಮವಳಿ 2015ರ ನಿಯಮ 10ರಂತೆ ಕೇಂದ್ರ ಅಧಿನಿಯಮ "ಭೂಸ್ವಾಧೀನ ಪ್ರಕ್ರಿಯೆಯಲ್ಲಿ ಪಾರದರ್ಶಕತೆ ಮತ್ತು ಸೂಕ್ತ ಪುನರ್ ನಿರ್ಮಾಣ (ಕರ್ನಾಟಕ) ನಿಯಮವಳಿ 2015ರ ನಿಯಮ 10ರಂತೆ ಹೊರಡಿಸಲಾಗಿದೆ ಹಾಗೂ ಭೂಸ್ವಾಧೀನ ಪ್ರಕ್ರಿಯೆಯಲ್ಲಿ ಪಾರದರ್ಶಕತೆ ಮತ್ತು ಸೂಕ್ತ ಪುನರ್ ನಿರ್ಮಾಣ ಕಾಯ್ದೆ 2013" ರ ಕಲಂ 11(1)ರಂತೆ ಅಧಿಸೂಚನೆ (ಕರ್ನಾಟಕ) ನಿಯಮವಳಿ 2013ರ ನಿಯಮ 2(ಸಿ) ರನ್ವಯ ಜಿಲ್ಲಾಧಿಕಾರಿಗಳ ಕಾರ್ಯಗಳನ್ನು ನಿರ್ವಹಿಸಲು ವಿಶೇಷ ಭೂಸ್ವಾಧೀನಾಧಿಕಾರಿಗಳು, ಎತ್ತಿನಹೊಳೆ ಯೋಜನೆ, ಹಾಸನ ರವರನ್ನು ನೇಮಕ ಮಾಡಿರುತ್ತಾರೆ. ಭೂಸ್ವಾಧೀನಕ್ಕೆ ಒಳಪಡುವ ಸರ್ವೆ ನಂಬರ್ ಮತ್ತು ವಿಸ್ತೀರ್ಣದ ವಿವರಗಳು ಈ ಕೆಳಗಿನ ಅನುಸೂಚಿಯಂತೆ ಇರುತ್ತದೆ.

ಈ ಪ್ರಕಟಣೆಯು ಕೇಂದ್ರ ಅಧಿನಿಯಮ ಭೂಸ್ವಾಧೀನ ಪ್ರಕ್ರಿಯೆಯಲ್ಲಿ ಪಾರದರ್ಶಕತೆ ಮತ್ತು ಪರಿಹಾರದ ಹಕ್ಕು, ಪುನರ್ವಸತಿ ಮತ್ತು ಪುನರ್ ನಿರ್ಮಾಣದ ಕಾಯ್ದೆ 2013ರ ಕಲಂ:19(1) ರಂತೆ ಹೊರಡಿಸಲಾಗಿದೆ. ಭೂಸ್ವಾಧೀನಕ್ಕೆ ಒಳಪಡುವ ಜಮೀನುಗಳ ನಕ್ಷೆಯನ್ನು ವಿಶೇಷ ಭೂಸ್ವಾಧೀನಾಧಿಕಾರಿಗಳು, ಎತ್ತಿನಹೊಳೆ ಯೋಜನೆ, ಹಾಸನ ಇವರ ಕಛೇರಿಯಲ್ಲಿ ಪರಿಶೀಲನೆಗೆ ಇಡಲಾಗಿದೆ.

"ಭೂಸ್ವಾಧೀನ ಪ್ರಕ್ರಿಯೆಯಲ್ಲಿ ಪಾರದರ್ಶಕತೆ ಮತ್ತು ಸೂಕ್ತ ಪರಿಹಾರದ ಹಕ್ಕು, ಪುನರ್ವಸತಿ ಮತ್ತು ಪುನರ್ ನಿರ್ಮಾಣದ ಕಾಯ್ದೆ 2013" ರ ಕಲಂ:15(1) ಪ್ರಕಾರ ಕಲಂ 11(1) ಪ್ರಕಟಣೆಯ ಬಗ್ಗೆ ನೀಡಲಾದ ನೋಟೀಸ್ ಗಳ ವಿಚಾರವಾಗಿ ಭಾದಿತಿ ವ್ಯಕ್ತಿಗಳಿಂದ ಸ್ವೀಕರಿಸಲಾದ ಆಕ್ಷೇಪಣೆಗಳನ್ನು ವಿಚಾರ ಮಾಡಲಾಗಿದೆ. ಭೂಸ್ವಾಧೀನಕ್ಕೆ ಒಳಪಡಿಸಲು ಉದ್ದೇಶಿಸಿರುವ ಜಮೀನುಗಳು ಕಲಂ-16(1) ಮತ್ತು 17 ರನ್ವಯ ಪುನರ್ವಸತಿ ಮತ್ತು ಪುನರ್

ನಿರ್ಮಾಣದ ವ್ಯವಸ್ಥೆಯ ಬಗ್ಗೆ ವರದಿ ತಯಾರಿಸಲಾಗಿದೆ. ಸದರಿ ವರದಿಯನ್ನು ಮಾನ್ಯ ಆಯುಕ್ತರು, ರಾಜ್ಯ ಪುನರ್ವಸತಿ ಮತ್ತು ಪುನರ್ ನಿರ್ಮಾಣ ಹಾಗೂ ಪದನಿಮಿತ್ತ ಸರ್ಕಾರದ ಕಾರ್ಯದರ್ಶಿ, ಕಂದಾಯ ಇಲಾಖೆ, ಬೆಂಗಳೂರು ಇವರ ಪತ್ರ ಸಂಖ್ಯೆ: ಕಂಇ.19 ಎಸ್ ಆರ್ ಆರ್ 2018, ದಿನಾಂಕ:-27-01-2020ರಂತೆ ಅನುಮೋದನೆ ಮಾಡಿರುತ್ತಾರೆ. ಬೇಲೂರು ತಾಲ್ಲೂಕು ಮಾದಿಹಳ್ಳಿ ಹೋಬಳಿ ಶಿವಪುರ ಗ್ರಾಮದಲ್ಲಿ ಒಂದು ಕುಟುಂಬ ಪುನರ್ವಸತಿ ಮತ್ತು ಪುನರ್ ನಿರ್ಮಾಣ ವ್ಯವಸ್ಥೆಯಲ್ಲಿ ಬರುತ್ತದೆ. ಈ ಅಧಿಸೂಚನೆ ಜೊತೆಯಲ್ಲಿ ಅನುಮೋದಿತ ಪುನರ್ವಸತಿ ಮತ್ತು ಪುನರ್ ನಿರ್ಮಾಣದ ವರದಿಯನ್ನು ಲಗತ್ತಿಸಲಾಗಿದೆ.

ಈ ಪ್ರಕಟಣೆಯಲ್ಲಿ ಪ್ರಕಟಿಸಲಾದ ಜಮೀನುಗಳಲ್ಲಿ ಅಧಿಸೂಚನೆ ಪ್ರಕಟವಾದ 30 ದಿನಗಳೊಳಗಾಗಿ ಕಲಂ-21(1) ರಂತೆ ಆಕ್ಷೇಪಣೆಗಳಿದ್ದಲ್ಲಿ ಆಕ್ಷೇಪಣೆಗಳನ್ನು, ವಿಶೇಷ ಭೂಸ್ವಾಧೀನಾಧಿಕಾರಿಗಳು, ಎತ್ತಿನಹೊಳೆ ಯೋಜನೆ, ಹಾಸನರವರಿಗೆ ನೀಡತಕ್ಕದ್ದು.

ಅನುಸೂಚಿ															
ಗ್ರಾಮ : ಶಿವಪುರ			ಹೋಬಳಿ : ಮಾದಿಹಳ್ಳಿ				ತಾಲ್ಲೂಕು : ಬೇಲೂರು				ಜಿಲ್ಲೆ : ಹಾಸನ				
ಕ್ರ. ಸಂ.	ಖಾತೆದಾರರ ಹೆಸರು (ಪಹಣಿಯಂತೆ)	ಸರ್ವೆ ಸಂಖ್ಯೆ	ಹಿ ಸ್ಯಾ.	ಭೂಮಿಯ ತರಹೆ	ಚಕ್ರ, ಬಂದಿ ಜಂಟಿ ಅಳತೆ ಪ್ರಕಾರ				ಜಂಟಿ ಅಳತೆಯಂತೆ ಭೂಸ್ವಾಧೀನವಾಗುವ ವಿಸ್ತೀರ್ಣ		ಆಕಾರ ರೂಪ	ಭೂಸ್ವಾಧೀನವಾಗಿರುವ ಪ್ರದೇಶದಲ್ಲಿರುವ ವಿವರ			
					ಪೂರ್ವ	ಪಶ್ಚಿಮ	ಉತ್ತರ	ದಕ್ಷಿಣ	ಎಕರೆ	ಗುಂಟೆ		ಮರ/ಮಾಲ್ಗೆ	ಕೊಳವೆ ಭಾವಿ	ಕಟ್ಟಡಗಳು	ಇತರೆ
1	ಚಂದ್ರೇಗೌಡ ಬಿನ್ ಲೇ.ಚನ್ನೇಗೌಡ	16	4	ಖುಷಿ	ಸ.ನಂ. 16/9	ಶಿವಪುರ ಕಾವಲು ಗಡಿ	ಸ.ನಂ. 16/4 ರ ಉಳಿಕೆ	ಸ.ನಂ. 16/5	0	14	0-41	13			
2	ಪಂಚಾಕ್ಷರಿ ಬಿನ್ ನಂಜಪ್ಪಶೆಟ್ಟಿ	16	5	ಖುಷಿ	ಶಿವಪುರ ಕಾವಲು ಗಡಿ	ಶಿವಪುರ ಕಾವಲು	ಸ.ನಂ. 16/4	ಶಿವಪುರ ಕಾವಲು	1	33	2-08	ಬೇವು-2	-	-	-

					ಗಡಿ	ಗಡಿ	ಗಡಿ	ಗಡಿ							
3	ಬಸವರಾಜು ಬಿನ್ ಲೇ. ಚನ್ನೇಗೌಡ	16	9	ಖುಷಿ	ಸ.ನಂ. 16/10	ಸ.ನಂ. 16/4	ಸ.ನಂ. 16/3	ಸ.ನಂ. 16/5	0	9	0-26	-	-	-	-
4	ಪುಟ್ಟರಾಜು ಬಿನ್ ಲೇ. ಚನ್ನೇಗೌಡ	16	10	ಖುಷಿ	ಶಿವಪುರ ಕಾವಲು ಗಡಿ	ಸ.ನಂ. 16/9	ಸ.ನಂ. 16/3	ಸ.ನಂ. 16/5	0	3	0-08	-	-	-	-
									ಒಟ್ಟು =	2	19				

ಕರ್ನಾಟಕ ರಾಜ್ಯಪಾಲರ ಆಜ್ಞಾನುಸಾರ
ಮತ್ತು ಅವರ ಹೆಸರಿನಲ್ಲಿ

(ನಾಗವೇಣಿ ಎಸ್.ಕೆ.)

ಸರ್ಕಾರದ ಉಪ ಕಾರ್ಯದರ್ಶಿ,
ಕಂದಾಯ ಇಲಾಖೆ (ಭೂಸ್ವಾಧೀನ ಹಾಗೂ ಪುಷ್ಕಿಪು)

ಕರ್ನಾಟಕ ಸರ್ಕಾರ

ಕಂದಾಯ ಇಲಾಖೆ

ಭೂಸ್ವಾಧೀನ ಪ್ರಕ್ರಿಯೆಯಲ್ಲಿ ಪಾರದರ್ಶಕತೆ ಮತ್ತು ಸೂಕ್ತ ಪರಿಹಾರದ ಹಕ್ಕು, ಪುನರ್ವಸತಿ ಮತ್ತು ಪುನರ್ ನಿರ್ಮಾಣ ಕಾಯ್ದೆ-2013

ಕಲಂ-19(1)ರ ಮೇರೆಗೆ ಘೋಷಣೆ

ಸಂಖ್ಯೆ: ಕಂಇ 47 ಎಕ್ಸೂಹೆಚ್ 2019

ದಿನಾಂಕ:09-11-2020

ಈ ಮುಂದಿನ ಅನುಸೂಚಿಯಲ್ಲಿ ನಿರ್ದಿಷ್ಟಪಡಿಸಿದ ಜಮೀನುಗಳ ಒಂದು ಸಾರ್ವಜನಿಕ ಉದ್ದೇಶಕ್ಕೆ ಅಂದರೆ ಎತ್ತಿನಹೊಳೆ ಕುಡಿಯುವ ನೀರಿನ ಯೋಜನೆಯಡಿ, ಕಾಲುವೆ ನಿರ್ಮಾಣದ ಉದ್ದೇಶಕ್ಕಾಗಿ ಅಗತ್ಯವಾಗಿದೆ ಎಂದು ಕರ್ನಾಟಕ ಸರ್ಕಾರಕ್ಕೆ ಕಂಡು ಬಂದಿರುವುದರಿಂದ ಕೇಂದ್ರ ಅಧಿನಿಯಮ "ಭೂಸ್ವಾಧೀನ ಪ್ರಕ್ರಿಯೆಯಲ್ಲಿ ಪಾರದರ್ಶಕತೆ ಮತ್ತು ಸೂಕ್ತ ಪುನರ್ ನಿರ್ಮಾಣ ಕಾಯ್ದೆ 2013" ರ ಕಲಂ 11(1)ರಂತೆ ಹಾಸನ ಜಿಲ್ಲಾಧಿಕಾರಿಗಳ ಅಧಿಸೂಚನೆ ಕ್ರಮಾಂಕ ಎಲ್‌ಎಕ್ಸೂಎಸ್‌ಆರ್/132ಎ/2016-17 ದಿನಾಂಕ:-27-02-2019 ರಂತೆ ಅಧಿಸೂಚನೆ ಹೊರಡಿಸಲಾಗಿರುವುದರ ಮೇರೆಗೆ ಭೂಸ್ವಾಧೀನ ಪ್ರಕ್ರಿಯೆಯಲ್ಲಿ ಪಾರದರ್ಶಕತೆ ಮತ್ತು ಸೂಕ್ತ ಪರಿಹಾರ ಹಕ್ಕು, ಪುನರ್ವಸತಿ ಮತ್ತು ಪುನರ್ ನಿರ್ಮಾಣ (ಕರ್ನಾಟಕ) ನಿಯಮವಳಿ 2015ರ ನಿಯಮ 10ರಂತೆ ಕೇಂದ್ರ ಅಧಿನಿಯಮ "ಭೂಸ್ವಾಧೀನ ಪ್ರಕ್ರಿಯೆಯಲ್ಲಿ ಪಾರದರ್ಶಕತೆ ಮತ್ತು ಸೂಕ್ತ ಪುನರ್ ನಿರ್ಮಾಣ ಕಾಯ್ದೆ 2013" ರ ಕಲಂ 11(1)ರಂತೆ ಅಧಿಸೂಚನೆ ಹೊರಡಿಸಲಾಗಿದೆ ಹಾಗೂ ಭೂಸ್ವಾಧೀನ ಪ್ರಕ್ರಿಯೆಯಲ್ಲಿ ಪಾರದರ್ಶಕತೆ ಮತ್ತು ಸೂಕ್ತ ಪರಿಹಾರದ ಹಕ್ಕು, ಪುನರ್ವಸತಿ ಮತ್ತು ಪುನರ್ ನಿರ್ಮಾಣ (ಕರ್ನಾಟಕ) ನಿಯಮವಳಿ 2013ರ ನಿಯಮ 2(ಸಿ) ರನ್ವಯ ಜಿಲ್ಲಾಧಿಕಾರಿಗಳ ಕಾರ್ಯಗಳನ್ನು ನಿರ್ವಹಿಸಲು ವಿಶೇಷ ಭೂಸ್ವಾಧೀನಾಧಿಕಾರಿಗಳು, ಎತ್ತಿನಹೊಳೆ ಯೋಜನೆ, ಹಾಸನ ರವರನ್ನು ನೇಮಕ ಮಾಡಿರುತ್ತಾರೆ. ಭೂಸ್ವಾಧೀನಕ್ಕೆ ಒಳಪಡುವ ಸರ್ವೆ ನಂಬರ್ ಮತ್ತು ವಿಸ್ತೀರ್ಣದ ವಿವರಗಳು ಈ ಕೆಳಗಿನ ಅನುಸೂಚಿಯಂತೆ ಇರುತ್ತದೆ.

ಈ ಪ್ರಕಟಣೆಯು ಕೇಂದ್ರ ಅಧಿನಿಯಮ ಭೂಸ್ವಾಧೀನ ಪ್ರಕ್ರಿಯೆಯಲ್ಲಿ ಪಾರದರ್ಶಕತೆ ಮತ್ತು ಪರಿಹಾರದ ಹಕ್ಕು, ಪುನರ್ವಸತಿ ಮತ್ತು ಪುನರ್ ನಿರ್ಮಾಣದ ಕಾಯ್ದೆ 2013ರ ಕಲಂ:19(1) ರಂತೆ ಹೊರಡಿಸಲಾಗಿದೆ. ಭೂಸ್ವಾಧೀನಕ್ಕೆ ಒಳಪಡುವ ಜಮೀನುಗಳ ನಕ್ಷೆಯನ್ನು ವಿಶೇಷ ಭೂಸ್ವಾಧೀನಾಧಿಕಾರಿಗಳು, ಎತ್ತಿನಹೊಳೆ ಯೋಜನೆ, ಹಾಸನ ಇವರ ಕಛೇರಿಯಲ್ಲಿ ಪರಿಶೀಲನೆಗೆ ಇಡಲಾಗಿದೆ.

"ಭೂಸ್ವಾಧೀನ ಪ್ರಕ್ರಿಯೆಯಲ್ಲಿ ಪಾರದರ್ಶಕತೆ ಮತ್ತು ಸೂಕ್ತ ಪರಿಹಾರದ ಹಕ್ಕು, ಪುನರ್ವಸತಿ ಮತ್ತು ಪುನರ್ ನಿರ್ಮಾಣದ ಕಾಯ್ದೆ 2013" ರ ಕಲಂ:15(1) ಪ್ರಕಾರ ಕಲಂ 11(1) ಪ್ರಕಟಣೆಯ ಬಗ್ಗೆ ನೀಡಲಾದ ನೋಟೀಸ್ ಗಳ ವಿಚಾರವಾಗಿ ಭಾದಿತಿ ವ್ಯಕ್ತಿಗಳಿಂದ ಸ್ವೀಕರಿಸಲಾದ ಆಕ್ಷೇಪಣೆಗಳನ್ನು ವಿಚಾರ ಮಾಡಲಾಗಿದೆ. ಭೂಸ್ವಾಧೀನಕ್ಕೆ ಒಳಪಡಿಸಲು ಉದ್ದೇಶಿಸಿರುವ ಜಮೀನುಗಳು ಕಲಂ-16(1) ಮತ್ತು 17 ರನ್ವಯ ಪುನರ್ವಸತಿ ಮತ್ತು ಪುನರ್ ನಿರ್ಮಾಣದ ವ್ಯವಸ್ಥೆಯ ಬಗ್ಗೆ ವರದಿ ತಯಾರಿಸಲಾಗಿದೆ. ಸದರಿ ವರದಿಯನ್ನು ಮಾನ್ಯ ಆಯುಕ್ತರು, ರಾಜ್ಯ ಪುನರ್ವಸತಿ ಮತ್ತು ಪುನರ್ ನಿರ್ಮಾಣ ಹಾಗೂ

ಪದನಿಮಿತ್ತ ಸರ್ಕಾರದ ಕಾರ್ಯದರ್ಶಿ, ಕಂದಾಯ ಇಲಾಖೆ, ಬೆಂಗಳೂರು ಇವರ ಪತ್ರ ಸಂಖ್ಯೆ: ಕಂಇ.19 ಎಸ್ ಆರ್ ಆರ್ 2018, ದಿನಾಂಕ:-27-01-2020ರಂತೆ ಅನುಮೋದನೆ ಮಾಡಿರುತ್ತಾರೆ. ಬೇಲೂರು ತಾಲ್ಲೂಕು ಮಾದಿಹಳ್ಳಿ, ಹೋಬಳಿ ಕುಮರಿಹಳ್ಳಿ, ಗ್ರಾಮದಲ್ಲಿ, ಹದಿನಾಲ್ಕು, ಕುಟುಂಬಗಳು ಪುನರ್ವಸತಿ ಮತ್ತು ಪುನರ್ ನಿರ್ಮಾಣ ವ್ಯಾಪ್ತಿಯಲ್ಲಿ ಬರುತ್ತದೆ. ಈ ಅಧಿಸೂಚನೆ ಜೊತೆಯಲ್ಲಿ ಅನುಮೋದಿತ ಪುನರ್ವಸತಿ ಮತ್ತು ಪುನರ್ ನಿರ್ಮಾಣದ ವರದಿಯನ್ನು ಲಗತ್ತಿಸಲಾಗಿದೆ.

ಈ ಪ್ರಕಟಣೆಯಲ್ಲಿ ಪ್ರಕಟಿಸಲಾದ ಜಮೀನುಗಳಲ್ಲಿ ಅಧಿಸೂಚನೆ ಪ್ರಕಟವಾದ 30 ದಿನಗಳೊಳಗಾಗಿ ಕಲಂ-21(1) ರಂತೆ ಆಕ್ಷೇಪಣೆಗಳಿದ್ದಲ್ಲಿ ಆಕ್ಷೇಪಣೆಗಳನ್ನು, ವಿಶೇಷ ಭೂಸ್ವಾಧೀನಾಧಿಕಾರಿಗಳು, ಎತ್ತಿನಹೊಳೆ ಯೋಜನೆ, ಹಾಸನರವರಿಗೆ ನೀಡತಕ್ಕದ್ದು.

ಅನುಸೂಚಿ																
ಜಿಲ್ಲೆ: ಹಾಸನ			ತಾಲ್ಲೂಕು: ಬೇಲೂರು		ಹೋಬಳಿ: ಮಾದಿಹಳ್ಳಿ				ಗ್ರಾಮ: ಕುಮರಿಹಳ್ಳಿ							
ಕ್ರ ಸಂ	ಖಾತೆ ದಾರರ ಹೆಸರು	ಸರ್ವೆ ನಂ ಬರು	ಹಿ ಸ್ವಾ	ಭೂಮಿ ಯ ತರಹೆ	ಚಕು, ಬಂದಿ ಜಂಟಿ ಅಳತೆ ಪ್ರಕಾರ				ಜಂಟಿ ಅಳತೆಯಂತೆ ಭೂಸ್ವಾಧೀನ ವಾಗುವ ವಿಸ್ತೀರ್ಣ		ಆಕಾರ ರೂಪ	ಭೂಸ್ವಾಧೀನವಾಗಿರುವ ಪ್ರದೇಶದಲ್ಲಿರುವ ವಿವರ				
					ಪೂರ್ವ	ಪಶ್ಚಿಮ	ಉತ್ತರ	ದಕ್ಷಿಣ	ಎಕರೆ	ಗುಂಟೆ		ಮ ರ/ ಮಾ ಲಿ	ಕೊಳವೆ ಭಾವಿ	ಕಟ್ಟಡ ಗಳು	ಇತರೆ	
1	2	3	4	5	6	7	8	9	10	11	12	13				
1	ನಿಂಗೇಗೌಡ ಬಿನ್ ಸಿದ್ದೇಗೌಡ	3	-	ಖುಷಿ,	ಕುಳ್ಳೇಗೌಡ	ರುದ್ರೇಗೌಡ	ಉಳಿಕೆ	ಲಾ.ನಂ 4	0	3	0-15	-	-	-	-	
2	ಕಾಳೇಗೌಡ ಬಿನ್ ಸಂಬೇಗೌಡ	3	-						0	33	1-64	-	-	-	-	
3	ಸರ್ಕಾರಿ ಬೀಳು	4	-	ಸರ್ಕಾರಿ	ಲಾ.ನಂ:28	ಲಾ.ನಂ.5	ಲಾ.ನಂ. 4/2	ರಾಮದೇ ವರ ಹಳ್ಳಿ ಗಡಿ	0	30	1-06	ಸಿಲ್ವಾರ-130	-	-	-	ನೀಲಗಿರಿ-165

4	ತೋಟಶಿಲ್ಪ ಬಿನ್ ಬೋರಶಿಲ್ಪ	4	2	ಖುಷ್ಕಿ	ಲಾ.ನಂ.28	ಲಾ.ನಂ.5	ಲಾ.ನಂ. 3	ಲಾ.ನಂ 4	4	28	6-67	ತೇಂಗು- 25; ಸಿಲ್ಕೊರ- 320 ಸಿಲ್ಕಾರ ಸಸಿ-200 ನೀಲಗಿರಿ- 45 ನೀಲಗಿರಿ ಸಸಿ -35 ತೇಗ-40 ತೇಗ ಸಸಿ- 60 ಹುಣಸೆ- 4 ಮಾವು-4 ಹಲಸು- 2 ಕಾಡುಜಾ ತಿ-2,	ಬೋರ ವಲ್ - 1,	ಎಸಿ ಶೀಟ್ ಡಿಮಂಗ್ ಳೂರು ಹಂಚಿನ ಮನೆ -1, ಅಳತೆ 53*31 ಅಡಿಗಳು,	ಪಿವಿಸಿ ಪೈಪ್ ಲೈನ್- 400 ಮೀ, ಸೋ ಲಾರ್ ಬೇಲಿ- 1, 465 ಮೀ ಉದ್ದ
5	ಬಿ.ವಿ. ಮಲ್ಲೇಶಪ್ಪ ಬಿನ್ ವರದೇಗೌಡ	5	1	ಖುಷ್ಕಿ	ಲಾ.ನಂ.4	ಉಳಿಕೆ	ಉಳಿಕೆ	ಲಾ.ಹಿ.5/2	0	2	0-11	-	-	-	-
6	ಪಾಪೇಗೌಡ ಬಿನ್ ರಂಗೇಗೌಡ	5	2	ಖುಷ್ಕಿ	ಲಾ.ನಂ. 4	ಲಾ.ಹಿ.5/3	ಲಾ.ಹಿ.5 /1	ರಾಮದೇ ವರ ಹಳ್ಳ ಗಡಿ	1	12.08	2-98	-	-	-	ಪಿವಿಸಿ ಪೈಪ್ ಲೈನ್- 306 ಮೀ
7	ಯೋಗಾನಂದ ಬಿನ್ ರಂಗೇಗೌಡ	5	3	ಖುಷ್ಕಿ	ಲಾ.ನಂ. 5/2	ಲಾ.ಹಿ.5/4	ಲಾ.ಹಿ.5 /1	ರಾಮದೇ ವರ ಹಳ್ಳ ಗಡಿ	1	12.08	2-98	-	-	-	-

8	ಶಿವಗೌಡ ಬಿನ್ ಲೇ ಸಂಬೇಗೌಡ	5	4	ಖುಷಿ,	ಲಾ.ನಂ. 5/3	ಲಾ.ನಂ.6	ಲಾ.ಹಿ.5 /1	ರಾಮದೇ ವರ ಹಳ್ಳ ಗಡಿ	1	7	2-66	ತೇಗ-3 ಹಲಸು-1	-	-	-
9	ಬೀರೇಗೌಡ ಬಿನ್ ಬೀರೇಗೌಡ	6	P1	ಖುಷಿ,	ಲಾ.ನಂ.5	ಅಡಗೂ ರು ಗಡಿ	ಲಾ.ನಂ. 2	ರಾಮದೇ ವರ ಹಳ್ಳ ಗಡಿ	2	39	5-92	ತೇಗ- 6ತೆಂಗು- 46ಮತ್ತಿ- 1ಹಲಸು- 1ಮಾವು- 1	ಬೋರಾ ವೆಲ್ - 2,	ಪಂಪ್ ಹೌಸ್ -1,	ಪಿವಿಸಿ ಪೈಪ್ ಲೈನ್- 400 ಮೀ
10	ಬೀರೇಗೌಡ ಬಿನ್ ರಾಮೇಗೌಡ	6	P2	ಖುಷಿ,	ಲಾ.ನಂ.5/4	ಅಡಗೂ ರು ಗಡಿ	ಲಾ.ನಂ. 3	ಲಾ.ನಂ.6/ p1	2	35	5-72	ತೆಂಗು-16 ಹಲಸು- 1	-	-	-
	ದೇವರಾಜು ಬಿನ್ ಸಿದ್ದೇಗೌಡ	6	P2									ತೇಗ-8 ಹುಣಸಿ- 1 ಸಿಲ್ವಾರ್- 1			
	ಕುಮಾರ. ಬಿ.ಇ ಬಿನ್ ಲೇ ಕಾರೇಗೌಡ	6	P2									ಅಡಿಕೆ-81 ತೆಂಗು-29 ತೇಗ-4			

11	ವಿಜಯಕುಮಾರ ಬಿನ್ ರಂಗೇಗೌಡ	16	3	ಖುಷಿ	ಲಾ.ನಂ.20	ಲಾ.ನಂ.1 5	ಲಾ.ನಂ. 19	ಲಾ.ನಂ.2 4	0	2	0-13	ತೇಗ ಸಸಿ-2 ಸಿಲ್ವಾರ ಸಸಿ-8 ಬಿಲ್ವಾರ ಸಸಿ-2	-	-	-
12	ವಿಜಯಕುಮಾರ ಬಿನ್ ರಂಗೇಗೌಡ	16	4	ಖುಷಿ	ಲಾ.ನಂ.20	ಲಾ.ನಂ.1 5	ಲಾ.ನಂ. 19	ಲಾ.ನಂ.2 4	0	28	1-78	ತೇಗ-15 ತೆಂಗು-40	-	-	ಪಿವಿಸಿ ಪ್ಯಾಕ್ ಲೈನ್- 250 ಮೀ
13	ಅರಣ್ಯ ಇಲಾಖೆಗೆ ಕಾಯ್ದಿರಿಸಿದೆ.	17	-	ಅರಣ್ಯ	ರಾಮದೇವರ ಹಳ್ಳಿ ಗಡಿ	ಲಾ.ನಂ 18	ಅಡಗೂ ರು ಗಡಿ	ಲಾ.ನಂ 18	5	0		-	-	-	-
14	ಪಾಪೇಗೌಡ ಬಿನ್ ಪ ರಂಗೇಗೌಡ	18	2	ಖುಷಿ	ಲಾ.ನಂ.1	ಲಾ.ನಂ.1 8/3	ಲಾ.ನಂ. 17	ಲಾ.ನಂ.1 9	0	15	0-58	ತೇಗ ಸಸಿ-18 ಮಾವು-2	-	-	-
15	ಯೋಗಾನಂದ ಬಿನ್ ಪ ರಂಗೇಗೌಡ	18	3	ಖುಷಿ	ಲಾ.ನಂ.18/2	ಲಾ.ನಂ.1 8/4	ಲಾ.ನಂ. 17	ಲಾ.ನಂ.1 9	0	32	1-25	ಮಾವು-3	-	-	-
16	ಚಂದ್ರಮ್ಮ ಕೋಂ ಲೇ ಎಸ್.ವಿ.ಅಚ್ಚೇ ಗೌಡ	18	4	ಖುಷಿ	ಲಾ.ನಂ.18/3	ಲಾ.ನಂ.1 8/5	ಲಾ.ನಂ. 17	ಲಾ.ನಂ.1 9	0	32	1-25	ಮಾವು-3 ತೇಗ ಸಸಿ-10	-	-	-
17	ಎಸ್.ವಿ.ರಾಜೇ ಗೌಡ ಬಿನ್ ವೀರಭದ್ರೇಗೌಡ	18	5	ಖುಷಿ	ಲಾ.ನಂ.18/4	ಉಳಿಕೆ	ಲಾ.ನಂ. 17	ಲಾ.ನಂ.1 9	0	6	0-23	-	-	-	-
18	ಧರಣೇಗೌಡ ಬಿನ್ ಕಾಳೇಗೌಡ	19	-	ಖುಷಿ	ಲಾ.ನಂ.20	ಲಾ.ನಂ.1 6	ಲಾ.ನಂ. 18	ಲಾ.ನಂ.1 6	0	29	1-84	ತೆಂಗು-16	-	-	-
19	ಪದ್ಮನಾಜೇಗೌಡ ಬಿನ್ ಕಾಳೇಗೌಡ	19	-	ಖುಷಿ					0	28	1-79	ತೆಂಗು-15	-	-	-
20	ಶಿವನಂಜೇಗೌಡ ಬಿನ್ ಕಾಳೇಗೌಡ	19	-	ಖುಷಿ					0	28	1-79	ತೆಂಗು-16	-	-	-

21	ನಿರ್ಮಲ ಕೋಂ ಶಿವಲಿಂಗೇಗೌಡ	20	-	ಋಷಿ	ಉಳಿಕೆ	ಲಾ.ನಂ.1 6/3, 16/4	ಉಳಿಕೆ ಲಾ.ನಂ. 19	ಲಾ.ನಂ.2 4	1	25	4-39	ತೆಂಗು-31 ಅಡಿಕೆ- 317 ತೆಂಗು-2	-	-	ಪಿವಿಸಿ ಪೈಪ್ ಲೈನ್- 400 ಮೀ
22	ಚೇತನ್ ಎಸ್.ಕೆ ಬಿನ್ ಆರ್ ಕಾಂತರಾಜು	20	-	ಋಷಿ					0	33	2-22	ತೆಂಗು-22	-	-	-
23	ಲೋಕೇಶ್ ಬಿನ್ ದಾಸೇಗೌಡ	20	-	ಋಷಿ					0	6	0-41	ತೆಂಗು-8	-	-	-
24	ಹರಿಶ ಬಿನ್ ಶಿವೇಗೌಡ	24	3ಎ	ಋಷಿ	ಲಾ.ನಂ. 24/3ಬಿ1	ಉಳಿಕೆ	ಲಾ.ನಂ. 20	ಲಾ.ನಂ.2 5	2	2	2-12	ತೆಂಗು -16 ತೆಂಗು ಸಸಿ- 60 ಹುಣಸೆ- 06 ಮಾವು - 46 ಹಲಸು- 03 ಬೇವು-3 ಬಿಲ್ಲಾರ- 4 ತೆಂಗು-60	-	-	ಪಿವಿಸಿ ಪೈಪ್ ಲೈನ್- 315 ಮೀ
25	ಅನಂತರಾಜು ಬಿ ಸುಶೀಲ ಕೋಂ ಪ ಲಭ್ಯಇರುವುದಿಲ್ಲ	24	3ಬಿ1	ಋಷಿ	ಲಾ.ನಂ. 24/3ಬಿ2	ಲಾ.ನಂ. 24/3ಎ	ಲಾ.ನಂ. 20	ಲಾ.ನಂ.25	1	14	3-06	ತೆಂಗು-75	-	-	-
26	ಮಂಜುಳ ಕೋಂ ಪೊನ್ನೇಗೌಡ	24	3ಬಿ2	ಋಷಿ	ಲಾ.ನಂ.20	ಲಾ.ನಂ. 24/3ಬಿ1	ಲಾ.ನಂ. 20	ಲಾ.ನಂ. 24/3ಬಿ1	0	3.12	0-21	-	-	-	-

27	ಎಸ್.ವಿ. ರಾಜೇಗೌಡ ಬಿನ್ ವೀರಭದ್ರೇಗೌಡ	25	1	ಖುಷಿ	ಉಳಿಕೆ	ಲಾ.ನಂ.2 5/4	ಲಾ.ನಂ. 24	ಲಾ.ನಂ.2 6	0	4	0-23	-	-	-	-
28	ಯೋಗಾನಂದ ಬಿನ್ ರಂಗೇಗೌಡ	25	4	ಖುಷಿ	ಲಾ.ನಂ.25/1	ಲಾ.ನಂ.2 5/5	ಲಾ.ನಂ. 24	ಲಾ.ನಂ.2 6	0	13.08	0-77	-	-	-	-
29	ಪಾಪೇಗೌಡ ಬಿನ್ ರಂಗೇಗೌಡ	25	5	ಖುಷಿ	ಲಾ.ನಂ.25/4	ಊರು	ಲಾ.ನಂ. 24	ಲಾ.ನಂ.2 6	0	13.08	0-77	ಸಿಲ್ವಾರ ಸಸಿ-11	-	-	-
30	ರುದ್ರಶೆಟ್ಟಿ ಬಿನ್ ಪುಟ್ಟಶೆಟ್ಟಿ	26	3	ಖುಷಿ	ಉಳಿಕೆ	ಊರು	ಲಾ.ನಂ. 25	ಊರು	0	8	0-21	ಹುಣಸೆ-4 ನೀಲಗಿರಿ- 2	-	-	ಪಿವಿಸಿ ಪೈಪ್ ಲೈನ್- 82 ಮೀ
31	ಶ್ರೀಪಾಲರಾವ್ ಬಿನ್ ತಿಮ್ಮೇಗೌಡ	28	-	ಖುಷಿ	ರಸ್ತೆ	ಲಾ.ನಂ.4	ಲಾ.ನಂ. 3	ರಾಮದೇ ವರ ಹಳ್ಳಿ ಗಡಿ	0	10	0-46	ತೇಗ-2	-	-	-
32	ಶಿವೇಗೌಡ ಬಿನ್ ಲೇ ಬಲಕಿಗೌಡ	28	-	ಖುಷಿ					1	22	2-85	ಹುಣಸೆ ಸಸಿ-2 ಮಾವು ಸಸಿ-2, ಬೇವು ಸಸಿ-2 ಹಲಸು ಸಸಿ-2 ಕಾಡುಜಾ ತಿ ಸಸಿ-5,	-	-	-
33	ಸಣ್ಣತಮ್ಮೇಗೌ ಡ ಎಸ್.ಟಿ. ಬಿನ್ ತಿಮ್ಮೇಗೌಡ	28	-	ಖುಷಿ					1	22	2-85	ತೇಗ ಸಸಿ- 22 ಬೇವು ಸಸಿ-2 ಹುಣಸೆ ಸಸಿ-2	-	-	-

34	ಎಸ್.ಟಿ. ಬೀರೇಗೌಡ ಬಿನ್ ತಿಮ್ಮೇಗೌಡ	28	-	ಖುಷಿ,					1	22	2-85	ಅಕೇಶಿ ಯಾ ಸಸಿ- 20 ಹುಣಸೆ ಸಸಿ-5, ತೇಗ ಸಸಿ- 15, ಕಾಡುಜಾ ತಿ ಸಸಿ-2			
35	ದ್ವಾವಯ್ಯ ಬಿನ್ ರುದ್ರಯ್ಯ	29	-	ಖುಷಿ,	ಲಾ.ನಂ.17	ಲಾ.ನಂ.1 7	ಅಡಗೂ ರು ಗಡಿ	ಲಾ.ನಂ.1 7	0	8	0-31	ಮಾವು-2,			
36	ದೊಡ್ಡಯ್ಯ ಬಿನ್ ರುದ್ರಯ್ಯ	29	-	ಖುಷಿ,	ಲಾ.ನಂ.17	ಲಾ.ನಂ.1 7	ಅಡಗೂ ರು ಗಡಿ	ಲಾ.ನಂ.1 7	0	12	0-47	ಮಾವು-5, ಹಲಸು-2			
37	ಶಿವಯ್ಯ ಬಿನ್ ರುದ್ರಯ್ಯ	29	-	ಖುಷಿ,	ಲಾ.ನಂ.17	ಲಾ.ನಂ.1 7	ಅಡಗೂ ರು ಗಡಿ	ಲಾ.ನಂ.1 7	0	2	0-07	ಕಾಡುಜಾ ತಿ-1			
38	ಕುಮರಿಹಳ್ಳಿ ಗ್ರಾಮಲಾಣ	-	-	ಸರ್ಕಾರಿ	ಲಾ.ನಂ.25	ಲಾ.ನಂ.2	ಲಾ.ನಂ. 1	ಲಾ.ನಂ.2 8	0	15	-	-	ದೇವ ಸ್ಥಾನ- 19*21 ಅಡಿ		
									ಒಟ್ಟು=	38	35.12				

ಕರ್ನಾಟಕ ರಾಜ್ಯಪಾಲರ ಆಜ್ಞಾನುಸಾರ
ಮತ್ತು ಅವರ ಹೆಸರಿನಲ್ಲಿ

(ನಾಗವೇಣಿ ಎಸ್.ಕೆ.)

ಸರ್ಕಾರದ ಉಪ ಕಾರ್ಯದರ್ಶಿ,

ಕಂದಾಯ ಇಲಾಖೆ (ಭೂಸ್ವಾಧೀನ ಹಾಗೂ ಪುಷ್ಕಿಪು)

ಕರ್ನಾಟಕ ಸರ್ಕಾರ

ಕಂದಾಯ ಇಲಾಖೆ

ಭೂಸ್ವಾಧೀನ ಪ್ರಕ್ರಿಯೆಯಲ್ಲಿ ಪಾರದರ್ಶಕತೆ ಮತ್ತು ಸೂಕ್ತ ಪರಿಹಾರದ ಹಕ್ಕು, ಪುನರ್ವಸತಿ ಮತ್ತು ಪುನರ್ ನಿರ್ಮಾಣ ಕಾಯ್ದೆ-2013
ಕಲಂ-19(1)ರ ಮೇರೆಗೆ ಘೋಷಣೆ

ಸಂಖ್ಯೆ: ಕಂಇ 53 ಎಕ್ಸೂಹೆಚ್ 2019

ದಿನಾಂಕ:09-11-2020

ಈ ಮುಂದಿನ ಅನುಸೂಚಿಯಲ್ಲಿ ನಿರ್ದಿಷ್ಟಪಡಿಸಿದ ಜಮೀನುಗಳ ಒಂದು ಸಾರ್ವಜನಿಕ ಉದ್ದೇಶಕ್ಕೆ ಅಂದರೆ ಎತ್ತಿನಹೊಳೆ ಕುಡಿಯುವ ನೀರಿನ ಯೋಜನೆಯಡಿ, ಕಾಲುವೆ ನಿರ್ಮಾಣದ ಉದ್ದೇಶಕ್ಕಾಗಿ ಅಗತ್ಯವಾಗಿದೆ ಎಂದು ಕರ್ನಾಟಕ ಸರ್ಕಾರಕ್ಕೆ ಕಂಡು ಬಂದಿರುವುದರಿಂದ ಕೇಂದ್ರ ಅಧಿನಿಯಮ "ಭೂಸ್ವಾಧೀನ ಪ್ರಕ್ರಿಯೆಯಲ್ಲಿ ಪಾರದರ್ಶಕತೆ ಮತ್ತು ಸೂಕ್ತ ಪುನರ್ ನಿರ್ಮಾಣ ಕಾಯ್ದೆ 2013" ರ ಕಲಂ 11(1)ರಂತೆ ಹಾಸನ ಜಿಲ್ಲಾಧಿಕಾರಿಗಳ ಅಧಿಸೂಚನೆ ಕ್ರಮಾಂಕ ಎಲ್‌ಎಕ್ಸೂಎಸ್‌ಆರ್/132ಎ/2016-17 ದಿನಾಂಕ:-27-02-2019 ರಂತೆ ಅಧಿಸೂಚನೆ ಹೊರಡಿಸಲಾಗಿರುವುದರ ಮೇರೆಗೆ ಭೂಸ್ವಾಧೀನ ಪ್ರಕ್ರಿಯೆಯಲ್ಲಿ ಪಾರದರ್ಶಕತೆ ಮತ್ತು ಸೂಕ್ತ ಪರಿಹಾರದ ಹಕ್ಕು, ಪುನರ್ವಸತಿ ಮತ್ತು ಪುನರ್ ನಿರ್ಮಾಣ (ಕರ್ನಾಟಕ) ನಿಯಮವಳಿ 2015ರ ನಿಯಮ 10ರಂತೆ ಕೇಂದ್ರ ಅಧಿನಿಯಮ "ಭೂಸ್ವಾಧೀನ ಪ್ರಕ್ರಿಯೆಯಲ್ಲಿ ಪಾರದರ್ಶಕತೆ ಮತ್ತು ಸೂಕ್ತ ಪುನರ್ ನಿರ್ಮಾಣ (ಕರ್ನಾಟಕ) ನಿಯಮವಳಿ 2015ರ ನಿಯಮ 2(ಸಿ) ರನ್ವಯ ಜಿಲ್ಲಾಧಿಕಾರಿಗಳ ಕಾರ್ಯಗಳನ್ನು ಹೊರಡಿಸಲಾಗಿದೆ ಹಾಗೂ ಭೂಸ್ವಾಧೀನ ಕಾಯ್ದೆ-2013ರ (ಕರ್ನಾಟಕ) ನಿಯಮವಳಿ 2015ರ ನಿಯಮ 2(ಸಿ) ರನ್ವಯ ಜಿಲ್ಲಾಧಿಕಾರಿಗಳ ಕಾರ್ಯಗಳನ್ನು ನಿರ್ವಹಿಸಲು ವಿಶೇಷ ಭೂಸ್ವಾಧೀನಾಧಿಕಾರಿಗಳು, ಎತ್ತಿನಹೊಳೆ ಯೋಜನೆ, ಹಾಸನ ರವರನ್ನು ನೇಮಕ ಮಾಡಿರುತ್ತಾರೆ. ಭೂಸ್ವಾಧೀನಕ್ಕೆ ಒಳಪಡುವ ಸರ್ವೆ ನಂಬರ್ ಮತ್ತು ವಿಸ್ತೀರ್ಣದ ವಿವರಗಳು ಈ ಕೆಳಗಿನ ಅನುಸೂಚಿಯಂತೆ ಇರುತ್ತದೆ.

ಈ ಪ್ರಕಟಣೆಯು ಕೇಂದ್ರ ಅಧಿನಿಯಮ ಭೂಸ್ವಾಧೀನ ಪ್ರಕ್ರಿಯೆಯಲ್ಲಿ ಪಾರದರ್ಶಕತೆ ಮತ್ತು ಪರಿಹಾರದ ಹಕ್ಕು, ಪುನರ್ವಸತಿ ಮತ್ತು ಪುನರ್ ನಿರ್ಮಾಣದ ಕಾಯ್ದೆ 2013ರ ಕಲಂ:19(1) ರಂತೆ ಹೊರಡಿಸಲಾಗಿದೆ. ಭೂಸ್ವಾಧೀನಕ್ಕೆ ಒಳಪಡುವ ಜಮೀನುಗಳ ನಕ್ಷೆಯನ್ನು ವಿಶೇಷ ಭೂಸ್ವಾಧೀನಾಧಿಕಾರಿಗಳು, ಎತ್ತಿನಹೊಳೆ ಯೋಜನೆ, ಹಾಸನ ಇವರ ಕಛೇರಿಯಲ್ಲಿ ಪರಿಶೀಲನೆಗೆ ಇಡಲಾಗಿದೆ.

"ಭೂಸ್ವಾಧೀನ ಪ್ರಕ್ರಿಯೆಯಲ್ಲಿ ಪಾರದರ್ಶಕತೆ ಮತ್ತು ಸೂಕ್ತ ಪರಿಹಾರದ ಹಕ್ಕು, ಪುನರ್ವಸತಿ ಮತ್ತು ಪುನರ್ ನಿರ್ಮಾಣದ ಕಾಯ್ದೆ 2013" ರ ಕಲಂ:15(1) ಪ್ರಕಾರ ಕಲಂ 11(1) ಪ್ರಕಟಣೆಯ ಬಗ್ಗೆ ನೀಡಲಾದ ನೋಟೀಸ್ ಗಳ ವಿಚಾರವಾಗಿ ಭಾದಿತ್ ವ್ಯಕ್ತಿಗಳಿಂದ ಸ್ವೀಕರಿಸಲಾದ ಆಕ್ಷೇಪಣೆಗಳನ್ನು ವಿಚಾರ ಮಾಡಲಾಗಿದೆ. ಭೂಸ್ವಾಧೀನಕ್ಕೆ ಒಳಪಡಿಸಲು ಉದ್ದೇಶಿಸಿರುವ ಜಮೀನುಗಳು ಕಲಂ-16(1) ಮತ್ತು 17 ರನ್ವಯ ಪುನರ್ವಸತಿ ಮತ್ತು ಪುನರ್ ನಿರ್ಮಾಣದ ವ್ಯವಸ್ಥೆಯ ಬಗ್ಗೆ ಪರಿಶೀಲಿಸಲಾಗಿದೆ. ಸದರಿ ಪರಿಶೀಲನೆಯನ್ನು ಮಾನ್ಯ ಆಯುಕ್ತರು, ರಾಜ್ಯ ಪುನರ್ವಸತಿ ಮತ್ತು ಪುನರ್ ನಿರ್ಮಾಣ ಹಾಗೂ ಪದನಿಮಿತ್ತ ಸರ್ಕಾರದ ಕಾರ್ಯದರ್ಶಿ, ಕಂದಾಯ ಇಲಾಖೆ, ಬೆಂಗಳೂರು ಇವರ ಪತ್ರ ಸಂಖ್ಯೆ: ಕಂಇ.19 ಎಸ್ ಆರ್ ಆರ್ 2018, ದಿನಾಂಕ:-27-01-2020ರಂತೆ

4	ಬಸವರಾಜು ಬಿನ್ ಶಾಂತವೀರಗೌಡ	27	1	ಖುಷಿ	ಶಿವಪುರ ಕಾವಲು ಗಡಿ	ಸ.ನಂ.54	27/1 ರ ಉಳಿಕೆ	ಸ.ನಂ.2 7/6	0	11	0-35	-	-	-	-
5	ಜಯಮ್ಮ ಕೋಂ ಸಿದ್ದರಾಜು	27	2	ಖುಷಿ	ಶಿವಪುರ ಕಾವಲು ಗಡಿ	ಸ.ನಂ.54	ಸ.ನಂ.2 7/6	ಸ.ನಂ.2 7/3	1	12	1-66	-	-	-	-
6	ಜಯಮ್ಮ ಕೋಂ ಸಿದ್ದರಾಜು	27	3	ಖುಷಿ	ಸ.ನಂ.2 7	ಸ.ನಂ.55	ಲಾ.ಹಿ. 27/2	ಸ.ನಂ.2 7	1	23	0-74	-	-	-	-
7	ಸಿದ್ದರಾಜು ಬಿನ್ ನಂಜಪ್ಪ	27	4	ಖುಷಿ	27/4 ರ ಉಳಿಕೆ	ಸ.ನಂ.55	ಲಾ.ಹಿ. 27/3	27/4 ರ ಉಳಿಕೆ	0	17	0-54	-	-	-	-
8	ಬಸವರಾಜು ಬಿನ್ ಶಾಂತವೀರಗೌಡ	27	6	ಖುಷಿ	ಶಿವಪುರ ಕಾವಲು ಗಡಿ	ಸ.ನಂ.55	ಲಾ.ಹಿ.1	ಲಾ.ಹಿ.2	1	34	2-69	ಮಾವಿನ ಮರ-2	-	-	-
9	ಪದ್ಮಾವತಿ ಕೋ ಚಂದ್ರಶೇಖರ	28	-	ಖುಷಿ	ಸ.ನಂ.2 9	ಸ.ನಂ.56	28 ರ ಉಳಿಕೆ	28 ರ ಉಳಿಕೆ	2	18	-	-	-	-	-
10	ಸಿದ್ದಯ್ಯ ಬಿನ್ ಗವಿಯಯ್ಯ	29	-	ಖುಷಿ	ಸ.ನಂ.5 5	ಸ.ನಂ.28	ಸ.ನಂ.5 4	ಸ.ನಂ.2 8	0	24	-	-	-	-	-
11	ಸರ್ಕಾರಿ ಕಟ್ಟೆ	33	-	ಸರ್ಕಾರಿ ಖರಾಬು	ಸ.ನಂ.5 6	ಸ.ನಂ.33 ರ ಉಳಿಕೆ	ಸ.ನಂ.3 3ರ ಉಳಿಕೆ	ಸ.ನಂ.3 4	1	7	-	-	-	-	-
12	ಚೋಳಚಮ್ಮ ಕೋಂ ರಾಮಯ್ಯ	34	-	ಖುಷಿ	ಸ.ನಂ.3 4 ರ ಉಳಿಕೆ	ಸ.ನಂ.51, 36	ಸ.ನಂ.5 3	ಸ.ನಂ.3 4 ರ ಉಳಿಕೆ	3	0	-	-	-	-	-

13	ಹಲಗಯ್ಯ ಬಿನ್ ದ್ಯಾವಯ್ಯ			ಖುಷ್ಕಿ	ಸ.ನಂ.5 2	ಸ.ನಂ.53	ಸ.ನಂ.3 3	ಸ.ನಂ.3 4 ರ ಉಳಿಕೆ	3	0	-	-	-	-	-	-
14	ಹೆಚ್.ಗುರುದ ತ್ರಾಪ್ ಬಿನ್ ಹೆಚ್.ಶಂಕರ ರಾವ್	35	1	ಖುಷ್ಕಿ	ಸ.ನಂ. 35/1 ರ ಉಳಿಕೆ	ಹೊಲಬ ಗೆರೆ ಗಡಿ	ಲಾ.ಹಿ.3	ಲಾ.ಹಿ.2	0	9	0-29	-	-	-	-	-
15	ರತ್ನಮ್ಮ ಕೋಂ ರಾಜಯ್ಯ	35	3	ಖುಷ್ಕಿ	ಸ.ನಂ. 35/3 ರ ಉಳಿಕೆ	ಹೊಲಬ ಗೆರೆ ಗಡಿ	ಸ.ನಂ.3 5/3 ರ ಉಳಿಕೆ	ಲಾ.ಹಿ. 35/1	1	23	2-02	ತೇಗದ ಸಸಿ-6 ನೀಲಗಿರಿ- 3	ಬೋ ರ ವೆಲ್- 1	ವಾಸ ದ ಮನೆ -1	-	-
16	ರಘು ವಿ.ಟಿ. ಬಿನ್ ತಿಮ್ಮಯ್ಯ	36	-	ಖುಷ್ಕಿ	ಸ.ನಂ.3 6 ಉಳಿಕೆ	ಲಾ.ನಂ. 35	ಸ.ನಂ.3 6 ಉಳಿಕೆ	ಲಾ.ನಂ. 35	0	29	-	-	-	-	-	-
17	ಶ್ರೀ ಮಂಜಯ್ಯ ಬಿನ್ ಚಿಕ್ಕಯ್ಯ	36	ಪಿ2	ಖುಷ್ಕಿ	ಸ.ನಂ.3 6 ಉಳಿಕೆ	ಸ.ನಂ.36 ಉಳಿಕೆ	ಸ.ನಂ.5 1	ಸ.ನಂ.3 6 ಉಳಿಕೆ	3	0	-	ನೀಲಗಿರಿ- 5	ಬೋ ರ ವೆಲ್- 1	-	ಕೃಷಿ ಹೊಂ ಡ-1	-
18	ರಂಗಮ್ಮ ಬಿನ್ ತಿಮ್ಮಯ್ಯ	51	-	ಖುಷ್ಕಿ	ಲಾ.ನಂ. 34	ಲಾ.ನಂ. 57	ಸ.ನಂ.5 1 ಉಳಿಕೆ	ಲಾ.ನಂ. 36	1	5	1-44	-	-	-	-	-
19	ಸಿದ್ದಯ್ಯ ಬಿನ್ ತಿಮ್ಮಯ್ಯ	52	-	ಖುಷ್ಕಿ	ಸ.ನಂ.5 6	ಲಾ.ನಂ. 34	ಲಾ.ನಂ. 33	ಸ.ನಂ.5 2 ಉಳಿಕೆ	0	36	1-40	-	-	-	-	-
20	ರಂಗಸ್ವಾಮಿ ಬಿನ್ ಈರಯ್ಯ	53	-	ಖುಷ್ಕಿ	ಲಾ.ನಂ. 34	ಸ.ನಂ.53 ಉಳಿಕೆ	ಸ.ನಂ.5 3 ಉಳಿಕೆ	ಲಾ.ನಂ. 34	1*	8	1-87	-	-	-	-	-
21	ಬಿ.ಪಿ.ನಂಜೇ ಗೌಡ ಬಿನ್ ಪುಟ್ಟಣ್ಣಶೆಟ್ಟಿ	54	-	ಖುಷ್ಕಿ	ಲಾ.ನಂ. 27	ಸ.ನಂ.54 ರ ಉಳಿಕೆ	ಸ.ನಂ.5 4 ರ ಉಳಿಕೆ	ಸ.ನಂ.5 5	2	20	3-90	-	-	-	-	-
22	ಕೆ.ಎಸ್.ಬಸವೇ ಗೌಡ ಬಿನ್	55	-	ಖುಷ್ಕಿ	ಲಾ.ನಂ. 27	ಲಾ.ನಂ. 29	ಲಾ.ನಂ. 54	ಸ.ನಂ.5 5	2	1	3-15	ಮಾವಿನ- 82	-	-	-	-

	ಸಿದ್ವೆಗೌಡ							ರ ಉಳಿಕೆ				ಹುಣಸೆ-4			
23	ರಂಗಯ್ಯ ಬಿನ್ ಶೆಟ್ಟಯ್ಯ	56	-	ಖುಷಿ	ಲಾ.ನಂ. 28	ಲಾ.ನಂ. 33 & 55	ಸ.ನಂ.5 6 ರ ಉಳಿಕೆ	ಸ.ನಂ.5 6 ರ ಉಳಿಕೆ	1	34	2-89	-	-	-	-
ಒಟ್ಟು=									32	31					

ಕರ್ನಾಟಕ ರಾಜ್ಯಪಾಲರ ಆಜ್ಞಾನುಸಾರ
ಮತ್ತು ಅವರ ಹೆಸರಿನಲ್ಲಿ

(ನಾಗವೇಣಿ ಎಸ್.ಕೆ.)

ಸರ್ಕಾರದ ಉಪ ಕಾರ್ಯದರ್ಶಿ,
ಕಂದಾಯ ಇಲಾಖೆ (ಭೂಸ್ವಾಧೀನ ಹಾಗೂ ಪುಟಿಪು)

ಕರ್ನಾಟಕ ಸರ್ಕಾರ

ಕಂದಾಯ ಇಲಾಖೆ

ಭೂಸ್ವಾಧೀನ ಪ್ರಕ್ರಿಯೆಯಲ್ಲಿ ಪಾರದರ್ಶಕತೆ ಮತ್ತು ಸೂಕ್ತ ಪರಿಹಾರದ ಹಕ್ಕು, ಪುನರ್ವಸತಿ ಮತ್ತು ಪುನರ್ ನಿರ್ಮಾಣ ಕಾಯ್ದೆ-2013

ಕಲಂ-19(1)ರ ಮೇರೆಗೆ ಘೋಷಣೆ

ಸಂಖ್ಯೆ: ಕಂಇ 48 ಎಕ್ಸೋಹೆಚ್ 2019

ದಿನಾಂಕ:09-11-2020

ಈ ಮುಂದಿನ ಅನುಸೂಚಿಯಲ್ಲಿ ನಿರ್ದಿಷ್ಟಪಡಿಸಿದ ಜಮೀನುಗಳ ಒಂದು ಸಾರ್ವಜನಿಕ ಉದ್ದೇಶಕ್ಕೆ ಅಂದರೆ ಎತ್ತಿನಹೊಳೆ ಕುಡಿಯುವ ನೀರಿನ ಯೋಜನೆಯಡಿ, ಕಾಲುವೆ ನಿರ್ಮಾಣದ ಉದ್ದೇಶಕ್ಕಾಗಿ ಅಗತ್ಯವಾಗಿದೆ ಎಂದು ಕರ್ನಾಟಕ ಸರ್ಕಾರಕ್ಕೆ ಕಂಡು ಬಂದಿರುವುದರಿಂದ ಕೇಂದ್ರ ಅಧಿನಿಯಮ ಕ್ರಮಾಂಕ ಎಲ್‌ಎಕ್ಯೂಎಸ್‌ಆರ್/132ಎ/2016-17 ದಿನಾಂಕ:-27-02-2019 ರಂತೆ ಅಧಿಸೂಚನೆ ಹೊರಡಿಸಲಾಗಿರುವುದರ ಮೇರೆಗೆ ಭೂಸ್ವಾಧೀನ ಪ್ರಕ್ರಿಯೆಯಲ್ಲಿ ಪಾರದರ್ಶಕತೆ ಮತ್ತು ಸೂಕ್ತ ಪರಿಹಾರ ಹಕ್ಕು, ಪುನರ್ವಸತಿ ಮತ್ತು ಪುನರ್ ನಿರ್ಮಾಣ (ಕರ್ನಾಟಕ) ನಿಯಮವಳಿ 2015ರ ನಿಯಮ 10ರಂತೆ ಕೇಂದ್ರ ಅಧಿನಿಯಮ "ಭೂಸ್ವಾಧೀನ ಪ್ರಕ್ರಿಯೆಯಲ್ಲಿ ಪಾರದರ್ಶಕತೆ ಮತ್ತು ಸೂಕ್ತ ಪುನರ್ ನಿರ್ಮಾಣ (ಕರ್ನಾಟಕ) ನಿಯಮವಳಿ 2015ರ ನಿಯಮ 2(ಸಿ) ರನ್ವಯ ಜಿಲ್ಲಾಧಿಕಾರಿಗಳ ಕಾರ್ಯಗಳನ್ನು ನಿರ್ವಹಿಸಲು ವಿಶೇಷ ಭೂಸ್ವಾಧೀನಾಧಿಕಾರಿಗಳು, ಎತ್ತಿನಹೊಳೆ ಯೋಜನೆ, ಹಾಸನ ರವರನ್ನು ನೇಮಕ ಮಾಡಿರುತ್ತಾರೆ. ಭೂಸ್ವಾಧೀನಕ್ಕೆ ಒಳಪಡುವ ಸರ್ವೆ ನಂಬರ್ ಮತ್ತು ವಿಸ್ತೀರ್ಣದ ವಿವರಗಳು ಈ ಕೆಳಗಿನ ಅನುಸೂಚಿಯಂತೆ ಇರುತ್ತದೆ.

ಈ ಪ್ರಕಟಣೆಯು ಕೇಂದ್ರ ಅಧಿನಿಯಮ ಭೂಸ್ವಾಧೀನ ಪ್ರಕ್ರಿಯೆಯಲ್ಲಿ ಪಾರದರ್ಶಕತೆ ಮತ್ತು ಪರಿಹಾರದ ಹಕ್ಕು, ಪುನರ್ವಸತಿ ಮತ್ತು ಪುನರ್ ನಿರ್ಮಾಣದ ಕಾಯ್ದೆ 2013ರ ಕಲಂ:19(1) ರಂತೆ ಹೊರಡಿಸಲಾಗಿದೆ. ಭೂಸ್ವಾಧೀನಕ್ಕೆ ಒಳಪಡುವ ಜಮೀನುಗಳ ನಕ್ಷೆಯನ್ನು ವಿಶೇಷ ಭೂಸ್ವಾಧೀನಾಧಿಕಾರಿಗಳು, ಎತ್ತಿನಹೊಳೆ ಯೋಜನೆ, ಹಾಸನ ಇವರ ಕಛೇರಿಯಲ್ಲಿ ಪರಿಶೀಲನೆಗೆ ಇಡಲಾಗಿದೆ.

"ಭೂಸ್ವಾಧೀನ ಪ್ರಕ್ರಿಯೆಯಲ್ಲಿ ಪಾರದರ್ಶಕತೆ ಮತ್ತು ಸೂಕ್ತ ಪರಿಹಾರದ ಹಕ್ಕು, ಪುನರ್ವಸತಿ ಮತ್ತು ಪುನರ್ ನಿರ್ಮಾಣದ ಕಾಯ್ದೆ 2013" ರ ಕಲಂ:15(1) ಪ್ರಕಾರ ಕಲಂ 11(1) ಪ್ರಕಟಣೆಯ ಬಗ್ಗೆ ನೀಡಲಾದ ನೋಟೀಸ್ ಗಳ ವಿಚಾರವಾಗಿ ಭಾದ್ರಿತಿ ವ್ಯಕ್ತಿಗಳಿಂದ ಸ್ವೀಕರಿಸಲಾದ ಆಕ್ಷೇಪಣೆಗಳನ್ನು ವಿಚಾರ ಮಾಡಲಾಗಿದೆ. ಭೂಸ್ವಾಧೀನಕ್ಕೆ ಒಳಪಡಿಸಲು ಉದ್ದೇಶಿಸಿರುವ ಜಮೀನುಗಳು ಕಲಂ-16(1) ಮತ್ತು 17 ರನ್ವಯ ಪುನರ್ವಸತಿ ಮತ್ತು ಪುನರ್ ನಿರ್ಮಾಣದ ವ್ಯವಸ್ಥೆಯ ಬಗ್ಗೆ ವರದಿ ತಯಾರಿಸಲಾಗಿದೆ. ಸದರಿ ವರದಿಯನ್ನು ಮಾನ್ಯ ಆಯುಕ್ತರು, ರಾಜ್ಯ ಪುನರ್ವಸತಿ ಮತ್ತು ಪುನರ್ ನಿರ್ಮಾಣ ಹಾಗೂ ಪದನಿಮಿತ್ತ ಸರ್ಕಾರದ ಕಾರ್ಯದರ್ಶಿ, ಕಂದಾಯ ಇಲಾಖೆ, ಬೆಂಗಳೂರು ಇವರ ಪತ್ರ ಸಂಖ್ಯೆ: ಕಂಇ.19 ಎಸ್ ಆರ್ ಆರ್ 2018, ದಿನಾಂಕ:-27-01-2020ರಂತೆ

ಅನುಮೋದನೆ ಮಾಡಿರುತ್ತಾರೆ. ಬೇಲೂರು ತಾಲ್ಲೂಕು ಮಾದಿಹಳ್ಳಿ, ಹೋಬಳಿ ಆಲದಹಳ್ಳಿ, ಗ್ರಾಮದಲ್ಲಿ ಹದಿನೇಳು ಕುಟುಂಬಗಳು ಪುನರ್ವಸತಿ ಮತ್ತು ಪುನರ್ ನಿರ್ಮಾಣ ವ್ಯಾಪ್ತಿಯಲ್ಲಿ ಬರುತ್ತದೆ. ಈ ಅಧಿಸೂಚನೆ ಜೊತೆಯಲ್ಲಿ ಅನುಮೋದಿತ ಪುನರ್ವಸತಿ ಮತ್ತು ಪುನರ್ ನಿರ್ಮಾಣದ ವರದಿಯನ್ನು ಲಗತ್ತಿಸಲಾಗಿದೆ.

ಈ ಪ್ರಕಟಣೆಯಲ್ಲಿ ಪ್ರಕಟಿಸಲಾದ ಜಮೀನುಗಳಲ್ಲಿ ಅಧಿಸೂಚನೆ ಪ್ರಕಟವಾದ 30 ದಿನಗಳೊಳಗಾಗಿ ಕಲಂ-21(1) ರಂತೆ ಆಕ್ಷೇಪಣೆಗಳಿದ್ದಲ್ಲಿ ಆಕ್ಷೇಪಣೆಗಳನ್ನು, ವಿಶೇಷ ಭೂಸ್ವಾಧೀನಾಧಿಕಾರಿಗಳು, ಎತ್ತಿನಹೊಳೆ ಯೋಜನೆ, ಹಾಸನರವರಿಗೆ ನೀಡತಕ್ಕದ್ದು.

ಅನುಸೂಚಿ															
ಜಿಲ್ಲೆ: ಹಾಸನ					ತಾಲ್ಲೂಕು; ಬೇಲೂರು				ಹೋಬಳಿ; ಮಾದಿಹಳ್ಳಿ			ಗ್ರಾಮ; ಆಲದಹಳ್ಳಿ			
ಕ್ರ ಸಂ	ಖಾತೆ ದಾರರ ಹೆಸರು	ಸರ್ವೆ ನಂಬರು	ಹಿ ಸ್ತಾ	ಭೂಮಿಯ ತರಹೆ	ಚಕು, ಬಂದಿ ಜಂಟಿ ಅಳತೆ ಪ್ರಕಾರ				ಜಂಟಿ ಅಳತೆಯಂತೆ ಭೂಸ್ವಾಧೀನವಾಗುವ ವಿಸ್ತೀರ್ಣ		ಆಕಾರ ರೂಪ	ಭೂಸ್ವಾಧೀನವಾಗಿರುವ ಪ್ರದೇಶದಲ್ಲಿರುವ ವಿವರ			
					ಪೂರ್ವ	ಪಶ್ಚಿಮ	ಉತ್ತರ	ದಕ್ಷಿಣ	ಎಕರೆ	ಗುಂಟೆ		ಮರ/ಮಾಲ್ಟಿ	ಕೊಳವೆ ಭಾವಿ	ಕಟ್ಟಡಗಳು	ಇತರ
1	2	3	4	5	6	7	8	9	10	11	12	13			
1	ಜಿ.ಎಸ್. ಲಕ್ಷ್ಮಿ ಕೋಂ ಯೋಗೇಶ್	17	2	ಖುಷಿ	ಉಳಿಕೆ	ಲಾ.ನಂ. 26	ಲಾ.ಹಿ. 5	ಲಾ.ಹಿ.3	0	7	0-29	-	-	-	-
2	ಎ.ಶಿವರುದ್ರೇಗೌಡ ಬಿನ್ ಎ.ವಿ.ಅಜ್ಜೇಗೌಡ	17	3	ಖುಷಿ	ಉಳಿಕೆ	ಲಾ.ನಂ. 18	ಲಾ.ಹಿ. 2	ಲಾ.ಹಿ.6	0	1.08	0-07	-	-	-	ಪೈಪ್‌ಲೈನ್-300 ಮೀ
3	ದ್ಯಾವಮ್ಮ ಬಿನ್ ರುದ್ರೇಗೌಡ	17	4	ಖುಷಿ	ಉಳಿಕೆ	ಲಾ.ನಂ. 18	ಲಾ.ಹಿ. 7	ಲಾ.ಹಿ.3	0	7	0-29	ತಂಗು-10	-	-	-
4	ಗೌರಮ್ಮ ಕೋಂ ಕಾಡೇಗೌಡ	17	6	ಖುಷಿ	ಉಳಿಕೆ	ಲಾ.ನಂ. 18	ಲಾ.ಹಿ. 3	ಲಾ.ಹಿ.7	0	14	0-59	-	-	-	-
5	ದ್ಯಾವಮ್ಮ ಬಿನ್ ರುದ್ರೇಗೌಡ	17	7	ಖುಷಿ	ಉಳಿಕೆ	ಲಾ.ನಂ. 18	ಲಾ.ಹಿ. 6	ಲಾ.ಹಿ.4	0	4	0-17	-	-	-	-
6	ಬಸವೇಗೌಡ ಬಿನ್ ರುದ್ರೇಗೌಡ	18	1	ಖುಷಿ	ಲಾ.ನಂ.17	ಲಾ.ನಂ. 19	ಲಾ.ಹಿ. 4	ಲಾ.ಹಿ.3	0	24	1-02	ಮಾವು-2	-	-	ಪೈಪ್‌ಲೈನ್-450

7	ವರಹೋನ್ನೇಗೌಡ ಬಿನ್ ದೊಡ್ಡೇಗೌಡ	18	2	ಖುಷ್ಕಿ	ಉಳಿಕೆ	ಲಾ.ನಂ. 19	ಲಾ.ಹಿ. 3	ಲಾ.ಹಿ.3, 2	1	35	3-18	ಹಲಸು- 03	-	-	-	ಮೀ
8	ಎ.ಬಿ ಸತ್ಯಕುಮಾರ್ ಬಿನ್ ಬಸವೇಗೌಡ	18	3	ಖುಷ್ಕಿ	ಉಳಿಕೆ	ಲಾ.ನಂ. 19	ಲಾ.ಹಿ. 1	ಲಾ.ಹಿ.2	0	22	0-37	ಮಾವು- 2 ಹಲಸು- 03	-	-	-	ಪೈಪ್‌ಲೈನ್-300 ಮೀ
9	ಎ.ಎಚ್. ಶಂಕರೇಗೌಡ ಬಿನ್ ಹುಲಿಗೌಡ	18	4	ಖುಷ್ಕಿ	ಲಾ.ನಂ.1 7	ಲಾ.ನಂ. 19	ಲಾ.ಹಿ. 5	ಲಾ.ಹಿ.1	0	25	1-06	ಮಾವು- 2 ಹಲಸು- 03	-	-	-	ಪೈಪ್‌ಲೈನ್-500 ಮೀ
10	ದೇವೇಗೌಡ ಬಿನ್ ಹುಲಿಗೌಡ	18	5	ಖುಷ್ಕಿ	ಲಾ.ನಂ.1 7	ಲಾ.ನಂ. 19	ಲಾ. ನಂ.26	ಲಾ.ಹಿ.4	0	25	1-06	ಮಾವು- 2 ಹಲಸು- 03	-	-	-	ಪೈಪ್‌ಲೈನ್-500 ಮೀ
11	ಯಶೋಧ ಬಿನ್ ಲಕ್ಷ್ಮಣಶೆಟ್ಟಿ	19	1	ಖುಷ್ಕಿ	ಲಾ.ಹಿ.8	ಉಳಿಕೆ	ಲಾ. ನಂ.24	ಲಾ.ಹಿ.2	0	10	0-49	-	-	-	-	-
12	ಅನಂತರಾಮಶೆಟ್ಟಿ ಬಿನ್ ದಾಸಶೆಟ್ಟಿ	19	2	ಖುಷ್ಕಿ	ಲಾ.ನಂ.1 8	ಉಳಿಕೆ	ಲಾ.ಹಿ. 8	ಲಾ.ಹಿ.3	0	14	0-69	-	-	-	-	-
13	ಲಕ್ಷ್ಮಣಶೆಟ್ಟಿ ಬಿನ್ ಸ ಎ ಎಸ್ ಇತರರು	19	3	ಖುಷ್ಕಿ	ಲಾ.ನಂ.1 8	ಉಳಿಕೆ	ಲಾ.ಹಿ. 2	ಲಾ.ನಂ. 18	0	7	0-34	-	-	-	-	-
14	ಶಾರದಮ್ಮ ಕೋಂ ರಾಮಯ್ಯಶೆಟ್ಟಿ	19	8	ಖುಷ್ಕಿ	ಲಾ.ನಂ.2 6	ಲಾ.ಹಿ.1	ಲಾ. ನಂ.24	ಲಾ.ಹಿ.2	0	20	1-00	ಹಲಸು- 01	-	-	-	-
15	ಲಕ್ಷ್ಮಣಶೆಟ್ಟಿ ಬಿನ್ ಸಗನಶೆಟ್ಟಿ	24	2	ಖುಷ್ಕಿ	ಲಾ.ಹಿ.3	ಉಳಿಕೆ	ಲಾ. ನಂ.25	ಲಾ.ನಂ. 19	0	16	0-96	-	-	-	-	-

16	ರಾಮಕೃಷ್ಣಶೆಟ್ಟಿ ಬಿನ್ ಹನುಮಶೆಟ್ಟಿ	24	3	ಋಷಿ	ಲಾ.ನಂ.2 6	ಲಾ.ನಂ. 25	ಲಾ. ನಂ.26	ಲಾ.ನಂ. 19	1	2	2-54	ಮಾವು- 1 ಹುಣಸೆ- 1 ತೆಂಗು- 24 ಬೇವು-1 ಬಿಲ್ವಾರ -2	-	-	-
17	ಅನಂತರಾಮು ಬಿನ್ ದಾಸಶೆಟ್ಟಿ	25	1	ಋಷಿ	ಲಾ.ಹಿ.2	ಲಾ.ನಂ. 26	ಲಾ. ನಂ.26	ಉಳಿಕೆ	0	11	0-50	ಸಿಲ್ವಾರ್ -7	-	-	-
18	ಜಯಮ್ಮ ಬಿನ್ ಸೋಮೇಗೌಡ	25	2	ಋಷಿ	ಲಾ.ಹಿ.3	ಲಾ.ಹಿ.1	ಲಾ. ನಂ.26	ಉಳಿಕೆ	0	21	0-96	-	-	-	-
19	ದೊಡ್ಡೇಗೌಡ ಬಿನ್ ಹೊನ್ನೇಗೌಡ	25	3	ಋಷಿ	ಲಾ.ಹಿ.4	ಲಾ.ಹಿ.2	ಲಾ. ನಂ.26	ಉಳಿಕೆ	0	8	0-36	-	-	-	-
20	ಯಶೋಧಮ್ಮ ಬಿನ್ ಲಕ್ಷ್ಮಣಶೆಟ್ಟಿ	25	4	ಋಷಿ	ಲಾ.ನಂ.2 4	ಲಾ.ಹಿ.3	ಲಾ. ನಂ.26	ಲಾ.ನಂ. 24	1	15	2-53	ಬೇವು-3	-	-	-
21	ಸರ್ಕಾರಿ	26	-	ಸರ್ಕಾರಿ	ಉಳಿಕೆ	ಉಳಿಕೆ	ಕೋಡಿ ಹಳ್ಳಿ ಗ್ರಾಮ ಗಡಿ	ಸಾ.ನಂ.2 5	2	3	-	-	-	-	-
22	ಅನಂತರಾಮು ಬಿನ್ ದಾಸಶೆಟ್ಟಿ			ಋಷಿ	ಉಳಿಕೆ	ಉಳಿಕೆ	ಕೋಡಿ ಹಳ್ಳಿ ಗ್ರಾಮ ಗಡಿ	ಸಾ.ನಂ.2 5	1	18	-	-	-	-	-
23	ಗೌರಮ್ಮ ಬಿನ್ ಕಾಡೇಗೌಡ	32	3	ಋಷಿ	ಲಾ.ಹಿ.4	ಉಳಿಕೆ	ಲಾ. ನಂ.18	ಲಾ.ಹಿ.5	0	15	1-06	-	-	-	ಪೈಪ್‌ಲೈನ್-300 ಮೀ
24	ಅಜ್ಜೇಗೌಡ ಬಿನ್ ವೀರಭದ್ರೇಗೌಡ	32	4	ಋಷಿ	ಉಳಿಕೆ	ಲಾ.ಹಿ.3	ಲಾ. ನಂ.18	ಲಾ.ಹಿ.6	0	31	2-20	-	-	-	ಪೈಪ್‌ಲೈನ್-300 ಮೀ
25	ಗೌರಮ್ಮ ಬಿನ್ ಕಾಡೇಗೌಡ	32	5	ಋಷಿ	ಲಾ.ಹಿ.6	ಲಾ.ಹಿ.2, 7	ಲಾ.ಹಿ. 3	ಲಾ.ನಂ. 35	0	19	1-34	-	-	-	-

26	ಎ ವಿ ಅಜ್ಜೇಗೌಡ ಬಿನ್ ವೀರಭದ್ರೇಗೌಡ	32	6	ಖುಷ್ಕಿ	ಉಳಿಕೆ	ಲಾ.ಹಿ.5	ಲಾ.ಹಿ. 4	ಲಾ.ನಂ. 35	0	39	2-77	-	-	-	-
27	ಗಿಡ್ಡೇಗೌಡ ಬಿನ್ ಎ ಆರ್ ಬಸವೇಗೌಡ	34	-	ಖುಷ್ಕಿ	ಉಳಿಕೆ	ಲಾ.ನಂ. 36	ಉಳಿಕೆ	ಚಂದ್ರ ಶೇಖರ್	0	3	0-25	-	-	-	-
	ಚಂದ್ರಶೇಖರ್ ಬಿನ್ ಲಕ್ಷ್ಮಣಶೆಟ್ಟಿ	34	-	ಖುಷ್ಕಿ	ಉಳಿಕೆ	ಲಾ.ನಂ. 37	ಗಿಡ್ಡೇ ಗೌಡ	ಲಾ.ನಂ. 36	0	12	0-25	-	-	-	-
28	ಗಿಡ್ಡೇಗೌಡ ಬಿನ್ ಎ ಆರ್ ಬಸವೇಗೌಡ	35	1	ಖುಷ್ಕಿ	ಲಾ.ನಂ.3 8	ಉಳಿಕೆ	ಲಾ. ನಂ.32	ಲಾ.ಹಿ.3 5/2	0	6.08	-	-	ಬೋರ್ ವೆಲ್-1	ಪಂಪ್ ಹೌಸ್- 1	ಪೈಪ್‌ಲೈ ನ್-200 ಮೀ
29	ಗಿಡ್ಡೇಗೌಡ ಬಿನ್ ಎ ಆರ್ ಬಸವೇಗೌಡ	35	2	ಖುಷ್ಕಿ	ಲಾ.ನಂ.3 8	ಉಳಿಕೆ	ಲಾ.ಹಿ. 35/1	ಲಾ.ಹಿ.3 5/3	0	4	0-21	-	-	ರೇಷ್ಮ ಮನೆ 1 (30*15)	-
30	ಎ ಬಿ ಮಂಜೇಗೌಡ ಬಿನ್ ಎ.ಆರ್ ಬಸವೇಗೌಡ	35	2	ಖುಷ್ಕಿ	ಲಾ.ನಂ.3 8	ಲಾ.ಹಿ.3 5/2	ಲಾ.ಹಿ. 35/1	ಲಾ.ಹಿ.3 5/3	1	23	3-33	ತಂಗು- 45 ಮಾವು- 50 ಸಿಲ್ವಾರ್ -500 ಹೆಬ್ಬೇ ವು-50	ಬೋರ್ ವೆಲ್-2	ಪಂಪ್ ಹೌಸ್- 1	ಪೈಪ್‌ಲೈ ನ್-300 ಮೀ
31	ಪುಟ್ಟರಂಗೇಗೌಡ ಬಿನ್ ಎ ಆರ್ ಬಸವೇಗೌಡ	35	2	ಖುಷ್ಕಿ	ಲಾ.ನಂ.3 8	ಲಾ.ಹಿ.3 5/4	ಲಾ.ಹಿ. 35/2	ಲಾ.ನಂ. 36	0	3	0-15	-	-	-	-
32	ತಿಮ್ಮೇಗೌಡ ಬಿನ್ ತಿಮ್ಮೇಗೌಡ	35	3	ಖುಷ್ಕಿ	ಲಾ.ನಂ.3 5/2	ಲಾ.ಹಿ.3 5/4	ಲಾ.ಹಿ. 35/2	ಲಾ.ನಂ. 36	0	2	0-10	-	-	-	-
33	ಪುಟ್ಟರಂಗೇಗೌಡ ಬಿನ್ ಎ ಆರ್ ಬಸವೇಗೌಡ	35	4	ಖುಷ್ಕಿ	ಲಾ.ಹಿ.35 /3	ಲಾ.ಹಿ.3 5/3	ಲಾ.ಹಿ. 32	ಲಾ.ಹಿ.3 6	1	25	3-52	ಸಿಲ್ವಾರ್ -7 ತೆಂಗು-7	ಬೋರ್ ವೆಲ್-1	ರೇಷ್ಮ ಮನೆ 1(40*3 0) ಅಡಿ	ಪೈಪ್‌ಲೈ ನ್-300 ಮೀ
34	ಎ ಬಿ ಮಂಜೇಗೌಡ ಬಿನ್ ಎ ಆರ್	35	5	ಖುಷ್ಕಿ	ಲಾ.ನಂ.3 8	ಲಾ.ಹಿ.3 5/3	ಲಾ.ಹಿ. 35/2	ಲಾ.ನಂ. 38	1	15	2-93	ಸಿಲ್ವಾರ್ -746	ಬೋರ್ ವೆಲ್-1	-	-

	ಬಸವೇಗೌಡ																
35	ಪುಟ್ಟರಂಗೇಗೌಡ ಬಿನ್ ಎ ಆರ್ ಬಸವೇಗೌಡ	35	5						0	7	0-37	-	-	-	-	-	-
36	ಚಂದ್ರಶೇಖರ್ ಬಿನ್ ಲಕ್ಷ್ಮಣಶೆಟ್ಟಿ	36	1	ಋಷಿ	ಲಾ.ನಂ.3 4	ಲಾ.ನಂ. 35	ಲಾ. ನಂ.35	ಲಾ.ಹಿ.3 5/2ಬಿ	0	20	1-66	ತೆಂಗು- 4 ಹಲಸು- 1 ಸಿಲ್ವಾರ -50 ಬಿಲ್ವಾರ -2	-	-	-	-	-
37	ಗಾಯತ್ರಿ ಕೋಂ ಸ್ವಾಮಿ	36	2 ಎ	ಋಷಿ	ಲಾ.ನಂ.3 2	ಶಿವಪುರ ಕಾವಲು ಗಡಿ	ಲಾ.ಹಿ. 35/2ಬಿ	ಲಾ.ಹಿ.3 5/2ಬಿ	1	22	3-95	ಮಾವು- 2 ಹಲಸು- 2	-	-	-	-	-
38	ಧರ್ಮಶೆಟ್ಟಿ ಬಿನ್ ಲಕ್ಷ್ಮಣಶೆಟ್ಟಿ	36	2 ಬಿ	ಋಷಿ	ಸ.ನಂ.40	ಲಾ.ನಂ. 35	ಲಾ.ಹಿ. 35/2ಬಿ	ಲಾ.ಹಿ.3 5/2ಬಿ	3	27	10-02	ತೆಂಗು- 20ಮಾ ವು-5 ಹಲಸು- 2ಸಿಲ್ವಾರ -30	-	-	-	-	-
39	ಧರ್ಮಶೆಟ್ಟಿ ಬಿನ್ ಲಕ್ಷ್ಮಣಶೆಟ್ಟಿ	36	6	ಋಷಿ	ಲಾ.ನಂ.3 4	ಲಾ.ನಂ. 35	ಲಾ. ನಂ.35	ಲಾ.ಹಿ.3 5/2ಬಿ	0	2	0-09	ತೆಂಗು-4 ಬಿಲ್ವಾರ -2 ಹಲಸು- 1 ಸಿಲ್ವಾರ -50	-	-	-	-	-
40	ಸತ್ಯೇಗೌಡ ಬಿನ್ ಲೇ ಹನುಮೇಗೌಡ	36	7	ಋಷಿ	ಲಾ.ನಂ.3 2	ಲಾ.ಹಿ.3 5/6	ಲಾ.ಹಿ. 35/2ಬಿ	ಲಾ.ಹಿ.3 5/8	0	3	0-25	-	-	-	-	-	-

41	ಜಯಮ್ಮ ಬಿನ್ ಎ ಎನ್ ಸೋಮಗೌಡ	39	1	ಖುಷಿ	ಲಾ.ನಂ.4 0	ಲಾ.ನಂ. 36	ಲಾ.ಹಿ. 40	ಲಾ.ಹಿ.2	0	10	0-49	ತೆಂಗು - 10	-	-	-
42	ಕೃಷ್ಣಗೌಡ ಬಿನ್ ರುದ್ರೇಗೌಡ	39	2	ಖುಷಿ	ಲಾ.ನಂ.4 0	ಲಾ.ನಂ. 36	ಲಾ.ಹಿ. 1	ಲಾ.ಹಿ.3	0	38	1-90	ಸಿಲ್ವಾರ -7 ಹಬ್ಬೆ ವು-7 ತೆಂಗು- 10	ಬೋರೆ ಲ್-1	-	-
43	ನಿಂಗೇಗೌಡ ಬಿನ್ ರುದ್ರೇಗೌಡ,	39	3	ಖುಷಿ	ಲಾ.ನಂ. ಹಳ್ಳ	ಲಾ.ನಂ. 36	ಲಾ.ಹಿ. 2	ಉಳಿಕೆ	0	27	1-32	-	-	-	-
44	ದ್ಯವೇಗೌಡ ಬಿನ್ ಬಸವೇಗೌಡ	40	4	ಖುಷಿ	ಲಾ.ಹಿ.5	ಲಾ.ನಂ. 36	ಉಳಿಕೆ	ಲಾ.ನಂ. 39	0	22	1-48	ತೆಂಗು- 20	-	-	-
45	ರೇಣುಕಾ ಕೋಂ ಕೃಷ್ಣೇಗೌಡ	40	5	ಖುಷಿ	ಲಾ.ಹಿ.6	ಲಾ.ಹಿ.6	ಉಳಿಕೆ	ಲಾ.ನಂ. 39	0	10	0-74	ತೆಂಗು- 06	ಬೋರೆ ಲ್-2	-	-
46	ಮಲ್ಲಮ್ಮ ಬಿನ್ ಎ.ಎಸ್.ಬಸವೇಗೌ ಡ	40	6	ಖುಷಿ	ಹಳ್ಳ	ಲಾ.ಹಿ.5	ಉಳಿಕೆ	ಲಾ.ನಂ. 39	0	10	0-67	ತೆಂಗು- 14	-	-	-
ಒಟ್ಟು=									30	25					

ಕರ್ನಾಟಕ ರಾಜ್ಯಪಾಲರ ಆಜ್ಞಾನುಸಾರ
ಮತ್ತು ಅವರ ಹೆಸರಿನಲ್ಲಿ

(ನಾಗವೇಣಿ ಎಸ್.ಕೆ.)

ಸರ್ಕಾರದ ಉಪ ಕಾರ್ಯದರ್ಶಿ,
ಕಂದಾಯ ಇಲಾಖೆ (ಭೂಸ್ವಾಧೀನ ಹಾಗೂ ಪುಡಿಪು)

ಕರ್ನಾಟಕ ಸರ್ಕಾರ

ಕಂದಾಯ ಇಲಾಖೆ

ಭೂಸ್ವಾಧೀನ ಪ್ರಕ್ರಿಯೆಯಲ್ಲಿ ಪಾರದರ್ಶಕತೆ ಮತ್ತು ಸೂಕ್ತ ಪರಿಹಾರದ ಹಕ್ಕು, ಪುನರ್ವಸತಿ ಮತ್ತು ಪುನರ್ ನಿರ್ಮಾಣ ಕಾಯ್ದೆ-2013
ಕಲಂ-19(1)ರ ಮೇರೆಗೆ ಘೋಷಣೆ

ಸಂಖ್ಯೆ: ಕಂಇ 49 ಎಕ್ಸೂಹೆಚ್ 2019

ದಿನಾಂಕ:09-11-2020

ಈ ಮುಂದಿನ ಅನುಸೂಚಿಯಲ್ಲಿ ನಿರ್ದಿಷ್ಟಪಡಿಸಿದ ಜಮೀನುಗಳ ಒಂದು ಸಾರ್ವಜನಿಕ ಉದ್ದೇಶಕ್ಕೆ ಅಂದರೆ ಎತ್ತಿನಹೊಳೆ ಕುಡಿಯುವ ನೀರಿನ ಯೋಜನೆಯಡಿ, ಕಾಲುವೆ ನಿರ್ಮಾಣದ ಉದ್ದೇಶಕ್ಕಾಗಿ ಅಗತ್ಯವಾಗಿದೆ ಎಂದು ಕರ್ನಾಟಕ ಸರ್ಕಾರಕ್ಕೆ ಕಂಡು ಬಂದಿರುವುದರಿಂದ ಕೇಂದ್ರ ಅಧಿನಿಯಮ "ಭೂಸ್ವಾಧೀನ ಪ್ರಕ್ರಿಯೆಯಲ್ಲಿ ಪಾರದರ್ಶಕತೆ ಮತ್ತು ಸೂಕ್ತ ಪುನರ್ ನಿರ್ಮಾಣ ಕಾಯ್ದೆ 2013" ರ ಕಲಂ 11(1)ರಂತೆ ಹಾಸನ ಜಿಲ್ಲಾಧಿಕಾರಿಗಳ ಅಧಿಸೂಚನೆ ಕ್ರಮಾಂಕ ಎಲ್‌ಎಕ್ಸೂಎಸ್‌ಆರ್/132ಎ/2016-17 ದಿನಾಂಕ:-27-02-2019 ರಂತೆ ಅಧಿಸೂಚನೆ ಹೊರಡಿಸಲಾಗಿರುವುದರ ಮೇರೆಗೆ ಭೂಸ್ವಾಧೀನ ಪ್ರಕ್ರಿಯೆಯಲ್ಲಿ ಪಾರದರ್ಶಕತೆ ಮತ್ತು ಸೂಕ್ತ ಪರಿಹಾರ ಹಕ್ಕು, ಪುನರ್ವಸತಿ ಮತ್ತು ಪುನರ್ ನಿರ್ಮಾಣ (ಕರ್ನಾಟಕ) ನಿಯಮವಳಿ 2015ರ ನಿಯಮ 10ರಂತೆ ಕೇಂದ್ರ ಅಧಿನಿಯಮ "ಭೂಸ್ವಾಧೀನ ಪ್ರಕ್ರಿಯೆಯಲ್ಲಿ ಪಾರದರ್ಶಕತೆ ಮತ್ತು ಸೂಕ್ತ ಪುನರ್ ನಿರ್ಮಾಣ (ಕರ್ನಾಟಕ) ನಿಯಮವಳಿ 2015ರ ನಿಯಮ 2(ಸಿ) ರನ್ವಯ ಜಿಲ್ಲಾಧಿಕಾರಿಗಳ ಕಾರ್ಯಗಳನ್ನು ಹೊರಡಿಸಲಾಗಿದೆ ಹಾಗೂ ಭೂಸ್ವಾಧೀನ ಕಾಯ್ದೆ-2013ರ (ಕರ್ನಾಟಕ) ನಿಯಮವಳಿ 2015ರ ನಿಯಮ 2(ಸಿ) ರನ್ವಯ ಜಿಲ್ಲಾಧಿಕಾರಿಗಳ ಕಾರ್ಯಗಳನ್ನು ನಿರ್ವಹಿಸಲು ವಿಶೇಷ ಭೂಸ್ವಾಧೀನಾಧಿಕಾರಿಗಳು, ಎತ್ತಿನಹೊಳೆ ಯೋಜನೆ, ಹಾಸನ ರವರನ್ನು ನೇಮಕ ಮಾಡಿರುತ್ತಾರೆ. ಭೂಸ್ವಾಧೀನಕ್ಕೆ ಒಳಪಡುವ ಸರ್ವೆ ನಂಬರ್ ಮತ್ತು ವಿಸ್ತೀರ್ಣದ ವಿವರಗಳು ಈ ಕೆಳಗಿನ ಅನುಸೂಚಿಯಂತೆ ಇರುತ್ತದೆ.

ಈ ಪ್ರಕಟಣೆಯು ಕೇಂದ್ರ ಅಧಿನಿಯಮ ಭೂಸ್ವಾಧೀನ ಪ್ರಕ್ರಿಯೆಯಲ್ಲಿ ಪಾರದರ್ಶಕತೆ ಮತ್ತು ಪರಿಹಾರದ ಹಕ್ಕು, ಪುನರ್ವಸತಿ ಮತ್ತು ಪುನರ್ ನಿರ್ಮಾಣದ ಕಾಯ್ದೆ 2013ರ ಕಲಂ:19(1) ರಂತೆ ಹೊರಡಿಸಲಾಗಿದೆ. ಭೂಸ್ವಾಧೀನಕ್ಕೆ ಒಳಪಡುವ ಜಮೀನುಗಳ ನಕ್ಷೆಯನ್ನು ವಿಶೇಷ ಭೂಸ್ವಾಧೀನಾಧಿಕಾರಿಗಳು, ಎತ್ತಿನಹೊಳೆ ಯೋಜನೆ, ಹಾಸನ ಇವರ ಕಛೇರಿಯಲ್ಲಿ ಪರಿಶೀಲನೆಗೆ ಇಡಲಾಗಿದೆ.

"ಭೂಸ್ವಾಧೀನ ಪ್ರಕ್ರಿಯೆಯಲ್ಲಿ ಪಾರದರ್ಶಕತೆ ಮತ್ತು ಸೂಕ್ತ ಪರಿಹಾರದ ಹಕ್ಕು, ಪುನರ್ವಸತಿ ಮತ್ತು ಪುನರ್ ನಿರ್ಮಾಣದ ಕಾಯ್ದೆ 2013" ರ ಕಲಂ:15(1) ಪ್ರಕಾರ ಕಲಂ 11(1) ಪ್ರಕಟಣೆಯ ಬಗ್ಗೆ ನೀಡಲಾದ ನೋಟೀಸ್ ಗಳ ವಿಚಾರವಾಗಿ ಭಾದಿತ್ ವ್ಯಕ್ತಿಗಳಿಂದ ಸ್ವೀಕರಿಸಲಾದ ಆಕ್ಷೇಪಣೆಗಳನ್ನು ವಿಚಾರ ಮಾಡಲಾಗಿದೆ. ಭೂಸ್ವಾಧೀನಕ್ಕೆ ಒಳಪಡಿಸಲು ಉದ್ದೇಶಿಸಿರುವ ಜಮೀನುಗಳು ಕಲಂ-16(1) ಮತ್ತು 17 ರನ್ವಯ ಪುನರ್ವಸತಿ ಮತ್ತು ಪುನರ್ ನಿರ್ಮಾಣದ ವ್ಯವಸ್ಥೆಯ ಬಗ್ಗೆ ವರದಿ ತಯಾರಿಸಲಾಗಿದೆ. ಸದರಿ ವರದಿಯನ್ನು ಮಾನ್ಯ ಆಯುಕ್ತರು, ರಾಜ್ಯ ಪುನರ್ವಸತಿ ಮತ್ತು ಪುನರ್ ನಿರ್ಮಾಣ ಹಾಗೂ

ಪದನಿಮಿತ್ತ ಸರ್ಕಾರದ ಕಾರ್ಯದರ್ಶಿ, ಕಂದಾಯ ಇಲಾಖೆ, ಬೆಂಗಳೂರು ಇವರ ಪತ್ರ ಸಂಖ್ಯೆ: ಕಂಇ.19 ಎಸ್ ಆರ್ ಆರ್ 2018, ದಿನಾಂಕ:-27-01-2020ರಂತೆ ಅನುಮೋದನೆ ಮಾಡಿರುತ್ತಾರೆ. ಬೇಲೂರು ತಾಲ್ಲೂಕು ಮಾದಿಹಳ್ಳಿ ಹೋಬಳಿ ಉಮಾದೇವಿಹಳ್ಳಿ ಗ್ರಾಮದಲ್ಲಿ ಯಾವುದೇ ಕುಟುಂಬ ಪುನರ್ವಸತಿ ಮತ್ತು ಪುನರ್ ನಿರ್ಮಾಣ ವ್ಯಾಪ್ತಿಯಲ್ಲಿ ಬರುತ್ತಿಲ್ಲ. ಈ ಅಧಿಸೂಚನೆ ಜೊತೆಯಲ್ಲಿ ಅನುಮೋದಿತ ಪುನರ್ವಸತಿ ಮತ್ತು ಪುನರ್ ನಿರ್ಮಾಣದ ವರದಿಯನ್ನು ಲಗತ್ತಿಸಲಾಗಿದೆ.

ಈ ಪ್ರಕಟಣೆಯಲ್ಲಿ ಪ್ರಕಟಿಸಲಾದ ಜಮೀನುಗಳಲ್ಲಿ ಅಧಿಸೂಚನೆ ಪ್ರಕಟವಾದ 30 ದಿನಗಳೊಳಗಾಗಿ ಕಲಂ-21(1) ರಂತೆ ಆಕ್ಷೇಪಣೆಗಳಿದ್ದಲ್ಲಿ ಆಕ್ಷೇಪಣೆಗಳನ್ನು ವಿಶೇಷ ಭೂಸ್ವಾಧೀನಾಧಿಕಾರಿಗಳು, ಎತ್ತಿನಹೊಳೆ ಯೋಜನೆ, ಹಾಸನರವರಿಗೆ ನೀಡತಕ್ಕದ್ದು.

ಅನುಸೂಚಿ															
ಗ್ರಾಮ : ಉಮಾದೇವಿಹಳ್ಳಿ			ಹೋಬಳಿ : ಮಾದಿಹಳ್ಳಿ			ತಾಲ್ಲೂಕು : ಬೇಲೂರು				ಜಿಲ್ಲೆ : ಹಾಸನ					
ಕ್ರ. ಸಂ.	ಖಾತೆದಾರರ ಹೆಸರು (ಪಹಣಿಯಂತೆ)	ಸರ್ವೆ ನಂಬರು	ಹಿ ಸ್ವಾ.	ಭೂಮಿಯ ತರಹೆ	ಚಕ್ಕು ಬಂದಿ ಜಂಟಿ ಆಳತೆ ಪ್ರಕಾರ				ಜಂಟಿ ಆಳತೆಯಂತೆ ಭೂಸ್ವಾಧೀನವಾಗುವ ವಿಸ್ತೀರ್ಣ		ಆಕಾರ ರೂಪ	ಭೂಸ್ವಾಧೀನವಾಗಿರುವ ಪ್ರದೇಶದಲ್ಲಿರುವ ವಿವರ			
					ಪೂರ್ವ	ಪಶ್ಚಿಮ	ಉತ್ತರ	ದಕ್ಷಿಣ	ಎಕರೆ	ಗುಂಟೆ		ಮರ/ಮಾಲ್	ಕೊಳೆ ಭಾವಿ	ಕಟ್ಟಡಗಳು	ಇತರೆ
1	2	3	4	5	6	7	8	9	10	11	12	13			
1	ಸರ್ಕಾರಿ	20	1	ಖುಷ್ಕಿ	ರಾಮ ದೇವರಹಳ್ಳಿ ಕಾವಲು	ಸ.ನಂ.2 1/1 ರ ಉಳಿಕೆ	ಸಾಣೇನಹಳ್ಳಿ ಗಡಿ	ಲಾ.ಹಿ.2	0	24	1-69	-	-	-	-
2	ಟಿ ಎಸ್ ಮರಿಗೌಡ ಬಿನ್ ಸಣ್ಣ ತಿಮ್ಮೇಗೌಡ	20	2	ಖುಷ್ಕಿ	ರಾಮ ದೇವರಹಳ್ಳಿ ಕಾವಲು	ಸ.ನಂ.2 0/2 ರ ಉಳಿಕೆ ಜಮೀನು	ಲಾ.ಹಿ.1	ಲಾ.ನಂ. 21	0	3	0-18	ಅಡಿಕೆ-15 ತೆಂಗು-10 ಬೇವು-	ಬೋರ್ ವೆಲ್-1	-	-

3	ಸಣ್ಣ ತಮ್ಮೆಗೌಡ ಬಿನ್ ಯಾಲಕ್ಕಿ ಗೌಡ	21	1	ಖುಷಿ	ರಾಮ ದೇವರಹ ಳ್ಳ ಕಾವಲು	ಸ್.ನಂ.2 1/1 ರ ಉಳಿಕೆ	ಲಾ.ನಂ. 20	ರಾಮ ದೇವರಹ ಳ್ಳ ಕಾವಲು	0	1	0-03	ಅಡಿಕೆ- 5 ತೆಂಗು- 3 ಬೇವು- 5	-	-	-	10
ಒಟ್ಟು =									0	28						

ಕರ್ನಾಟಕ ರಾಜ್ಯಪಾಲರ ಆಜ್ಞಾನುಸಾರ
ಮತ್ತು ಅವರ ಹೆಸರಿನಲ್ಲಿ
(ನಾಗವೇಣಿ ಎಸ್.ಕೆ.)
ಸರ್ಕಾರದ ಉಪ ಕಾರ್ಯದರ್ಶಿ,
ಕಂದಾಯ ಇಲಾಖೆ (ಭೂಸ್ವಾಧೀನ ಹಾಗೂ ಪುಡಿಪು)

ಕರ್ನಾಟಕ ಸರ್ಕಾರ

ಕಂದಾಯ ಇಲಾಖೆ

ಭೂಸ್ವಾಧೀನ ಪ್ರಕ್ರಿಯೆಯಲ್ಲಿ ಪಾರದರ್ಶಕತೆ ಮತ್ತು ಸೂಕ್ತ ಪರಿಹಾರದ ಹಕ್ಕು, ಪುನರ್ವಸತಿ ಮತ್ತು ಪುನರ್ ನಿರ್ಮಾಣ ಕಾಯ್ದೆ-2013

ಕಲಂ-19(1)ರ ಮೇರೆಗೆ ಘೋಷಣೆ

ಸಂಖ್ಯೆ: ಕಂಇ 51 ಎಕ್ಸೂಹೆಚ್ 2019

ದಿನಾಂಕ:09-11-2020

ಈ ಮುಂದಿನ ಅನುಸೂಚಿಯಲ್ಲಿ ನಿರ್ದಿಷ್ಟಪಡಿಸಿದ ಜಮೀನುಗಳ ಒಂದು ಸಾರ್ವಜನಿಕ ಉದ್ದೇಶಕ್ಕೆ ಅಂದರೆ ಎತ್ತಿನಹೊಳೆ ಕುಡಿಯುವ ನೀರಿನ ಯೋಜನೆಯಡಿ, ಕಾಲುವೆ ನಿರ್ಮಾಣದ ಉದ್ದೇಶಕ್ಕಾಗಿ ಅಗತ್ಯವಾಗಿದೆ ಎಂದು ಕರ್ನಾಟಕ ಸರ್ಕಾರಕ್ಕೆ ಕಂಡು ಬಂದಿರುವುದರಿಂದ ಕೇಂದ್ರ ಅಧಿನಿಯಮ "ಭೂಸ್ವಾಧೀನ ಪ್ರಕ್ರಿಯೆಯಲ್ಲಿ ಪಾರದರ್ಶಕತೆ ಮತ್ತು ಸೂಕ್ತ ಪುನರ್ ನಿರ್ಮಾಣ ಕಾಯ್ದೆ 2013" ರ ಕಲಂ 11(1)ರಂತೆ ಹಾಸನ ಜಿಲ್ಲಾಧಿಕಾರಿಗಳ ಅಧಿಸೂಚನೆ ಕ್ರಮಾಂಕ:ಎಲ್‌ಎಕ್ಸೂಎಸ್‌ಆರ್/132ಎ/2016-17 ದಿನಾಂಕ:-27-02-2019ರಂತೆ ಅಧಿಸೂಚನೆ ಹೊರಡಿಸಲಾಗಿರುವುದರ ಮೇರೆಗೆ ಭೂಸ್ವಾಧೀನ ಪ್ರಕ್ರಿಯೆಯಲ್ಲಿ ಪಾರದರ್ಶಕತೆ ಮತ್ತು ಸೂಕ್ತ ಪರಿಹಾರ ಹಕ್ಕು, ಪುನರ್ವಸತಿ ಮತ್ತು ಪುನರ್ ನಿರ್ಮಾಣ (ಕರ್ನಾಟಕ) ನಿಯಮವಳಿ 2015ರ ನಿಯಮ 10ರಂತೆ ಕೇಂದ್ರ ಅಧಿನಿಯಮ "ಭೂಸ್ವಾಧೀನ ಪ್ರಕ್ರಿಯೆಯಲ್ಲಿ ಪಾರದರ್ಶಕತೆ ಮತ್ತು ಸೂಕ್ತ ಪುನರ್ ನಿರ್ಮಾಣ ಕಾಯ್ದೆ 2013" ರ ಕಲಂ 11(1)ರಂತೆ ಅಧಿಸೂಚನೆ ಹೊರಡಿಸಲಾಗಿದೆ ಹಾಗೂ ಭೂಸ್ವಾಧೀನ ಕಾಯ್ದೆ-2013 (ಕರ್ನಾಟಕ) ನಿಯಮವಳಿ 2015ರ ನಿಯಮ 2(ಸಿ) ರನ್ವಯ ಜಿಲ್ಲಾಧಿಕಾರಿಗಳ ಕಾರ್ಯಗಳನ್ನು ನಿರ್ವಹಿಸಲು ವಿಶೇಷ ಭೂಸ್ವಾಧೀನಾಧಿಕಾರಿಗಳು, ಎತ್ತಿನಹೊಳೆ ಯೋಜನೆ, ಹಾಸನ ರವರನ್ನು ನೇಮಕ ಮಾಡಿರುತ್ತಾರೆ. ಭೂಸ್ವಾಧೀನಕ್ಕೆ ಒಳಪಡುವ ಸರ್ವೆ ನಂಬರ್ ಮತ್ತು ವಿಸ್ತೀರ್ಣದ ವಿವರಗಳು ಈ ಕೆಳಗಿನ ಅನುಸೂಚಿಯಂತೆ ಇರುತ್ತದೆ.

ಈ ಪ್ರಕಟಣೆಯು ಕೇಂದ್ರ ಅಧಿನಿಯಮ ಭೂಸ್ವಾಧೀನ ಪ್ರಕ್ರಿಯೆಯಲ್ಲಿ ಪಾರದರ್ಶಕತೆ ಮತ್ತು ಪರಿಹಾರದ ಹಕ್ಕು, ಪುನರ್ವಸತಿ ಮತ್ತು ಪುನರ್ ನಿರ್ಮಾಣದ ಕಾಯ್ದೆ 2013ರ ಕಲಂ:19(1) ರಂತೆ ಹೊರಡಿಸಲಾಗಿದೆ. ಭೂಸ್ವಾಧೀನಕ್ಕೆ ಒಳಪಡುವ ಜಮೀನುಗಳ ನಕ್ಷೆಯನ್ನು ವಿಶೇಷ ಭೂಸ್ವಾಧೀನಾಧಿಕಾರಿಗಳು, ಎತ್ತಿನಹೊಳೆ ಯೋಜನೆ, ಹಾಸನ ಇವರ ಕಛೇರಿಯಲ್ಲಿ ಪರಿಶೀಲನೆಗೆ ಇಡಲಾಗಿದೆ.

"ಭೂಸ್ವಾಧೀನ ಪ್ರಕ್ರಿಯೆಯಲ್ಲಿ ಪಾರದರ್ಶಕತೆ ಮತ್ತು ಸೂಕ್ತ ಪರಿಹಾರದ ಹಕ್ಕು, ಪುನರ್ವಸತಿ ಮತ್ತು ಪುನರ್ ನಿರ್ಮಾಣದ ಕಾಯ್ದೆ 2013" ರ ಕಲಂ:15(1) ಪ್ರಕಾರ ಕಲಂ 11(1) ಪ್ರಕಟಣೆಯ ಬಗ್ಗೆ ನೀಡಲಾದ ನೋಟೀಸ್ ಗಳ ವಿಚಾರವಾಗಿ ಭಾದಿತ ವ್ಯಕ್ತಿಗಳಿಂದ ಸ್ವೀಕರಿಸಲಾದ ಆಕ್ಷೇಪಣೆಗಳನ್ನು ವಿಚಾರ ಮಾಡಲಾಗಿದೆ. ಭೂಸ್ವಾಧೀನಕ್ಕೆ ಒಳಪಡಿಸಲು ಉದ್ದೇಶಿಸಿರುವ ಜಮೀನುಗಳು ಕಲಂ-16(1) ಮತ್ತು 17 ರನ್ವಯ ಪುನರ್ವಸತಿ ಮತ್ತು ಪುನರ್ ನಿರ್ಮಾಣದ ವ್ಯವಸ್ಥೆಯ ಬಗ್ಗೆ ವರದಿ ತಯಾರಿಸಲಾಗಿದೆ. ಸದರಿ ವರದಿಯನ್ನು ಮಾನ್ಯ ಆಯುಕ್ತರು, ರಾಜ್ಯ ಪುನರ್ವಸತಿ ಮತ್ತು ಪುನರ್ ನಿರ್ಮಾಣ ಹಾಗೂ

ಪದನಿಮಿತ್ತ ಸರ್ಕಾರದ ಕಾರ್ಯದರ್ಶಿ, ಕಂದಾಯ ಇಲಾಖೆ, ಬೆಂಗಳೂರು ಇವರ ಪತ್ರ ಸಂಖ್ಯೆ: ಕಂಇ.19 ಎಸ್ ಆರ್ ಆರ್ 2018, ದಿನಾಂಕ:-27-01-2020ರಂತೆ ಅನುಮೋದನೆ ಮಾಡಿರುತ್ತಾರೆ. ಬೇಲೂರು ತಾಲ್ಲೂಕು ಮಾದಿಹಳ್ಳಿ ಹೋಬಳಿ ಮಾದಿಹಳ್ಳಿ ಗ್ರಾಮದಲ್ಲಿ ಹದಿನಾಲ್ಕು ಕುಟುಂಬಗಳು ಪುನರ್ವಸತಿ ಮತ್ತು ಪುನರ್ ನಿರ್ಮಾಣ ವ್ಯಾಪ್ತಿಯಲ್ಲಿ ಬರುತ್ತದೆ. ಈ ಅಧಿಸೂಚನೆ ಜೊತೆಯಲ್ಲಿ ಅನುಮೋದಿತ ಪುನರ್ವಸತಿ ಮತ್ತು ಪುನರ್ ನಿರ್ಮಾಣದ ವರದಿಯನ್ನು ಲಗತ್ತಿಸಲಾಗಿದೆ.

ಈ ಪ್ರಕಟಣೆಯಲ್ಲಿ ಪ್ರಕಟಿಸಲಾದ ಜಮೀನುಗಳಲ್ಲಿ ಅಧಿಸೂಚನೆ ಪ್ರಕಟವಾದ 30 ದಿನಗಳೊಳಗಾಗಿ ಕಲಂ-21(1) ರಂತೆ ಆಕ್ಷೇಪಣೆಗಳಿದ್ದಲ್ಲಿ ಆಕ್ಷೇಪಣೆಗಳನ್ನು ವಿಶೇಷ ಭೂಸ್ವಾಧೀನಾಧಿಕಾರಿಗಳು, ಎತ್ತಿನಹೊಳೆ ಯೋಜನೆ, ಹಾಸನರವರಿಗೆ ನೀಡತಕ್ಕದ್ದು.

ಚಿಲ್ಲೆ: ಹಾಸನ		ಅನುಸೂಚಿ													
		ತಾಲ್ಲೂಕು; ಬೇಲೂರು				ಹೋಬಳಿ; ಮಾದಿಹಳ್ಳಿ				ಗ್ರಾಮ; ಮಾದಿಹಳ್ಳಿ					
ಕ್ರ. ಸಂ	ಖಾತೆ ದಾರರ ಹೆಸರು	ಸರ್ವೆ ನಂಬರು	ಹಿ ಸ್ವಾ	ಭೂಮಿಯ ತರಹ	ಚಕ್ಕು, ಬಂದಿ ಜಂಟಿ ಅಳತೆ ಪ್ರಕಾರ				ಜಂಟಿ ಅಳತೆಯಂತೆ ಭೂಸ್ವಾಧೀನವಾಗುವ ವಿಸ್ತೀರ್ಣ		ಆಕಾರ ರೂಪ	ಭೂಸ್ವಾಧೀನವಾಗಿರುವ ಪ್ರದೇಶದಲ್ಲಿರುವ ವಿವರ			
					ಪೂರ್ವ	ಪಶ್ಚಿಮ	ಉತ್ತರ	ದಕ್ಷಿಣ	ಎಕರೆ	ಗುಂಟೆ		ಮರ/ಮಾಲ್ಟಿ	ಕೊಳವೆ ಭಾವಿ	ಕಟ್ಟಡಗಳು	ಇತರೆ
1	2	3	4	5	6	7	8	9	10	11	12	13			
1	ಸರ್ಕಾರಿ	23	-	ಸರ್ಕಾರಿ	ಬೆಟ್ಟದಾ ಲೂರು ಗಡಿ	ರಸ್ತೆ	ಉಳಿಕೆ	ಉಳಿಕೆ	0	29	-	-	-	-	
2	ಮನರಾಜ್ ಬಿನ್ ಬಾದ್ರಿ	23	-	ಖುಷ್ಕಿ					0	3	-	ಅಡಿಕ್-45	-	-	-
3	ಮಂಜು ಬಿನ್ ಚನ್ನಪ್ಪ	23	-	ಖುಷ್ಕಿ					0	17	-	ಅಡಿಕ್-255	-	-	-
4	ದೂದು ಬಿನ್ ಹುಣಶಪ್ಪ	24	-	ಖುಷ್ಕಿ	ಉಳಿಕೆ	ಉಳಿಕೆ	ಉಳಿಕೆ	ಗಡಿ	0	6	0-04	ಅಡಿಕ್-100	-	-	
5	ದೇವರಾಜು ಬಿನ್ ಮೀಟಿಂಗ್ ಹಾಲ್	24	-	ಖುಷ್ಕಿ	ಉಳಿಕೆ	ಉಳಿಕೆ	ರಸ್ತೆ	ಉಳಿಕೆ	0	17	0-13	ಅಡಿಕ್-255	-	-	

6	ಪಿ.ಎ.ಮಹೇಶ್ ಬಿನ್ ಅಣ್ಣೇಗೌಡ ಪಿ.ಟಿ.	31	-	ಋಷಿ,	ಗಡಿ	ಲಾ ಸ, 38	ಉಳಿಕೆ	ಲಾ ಸ, 32	0	1.04	0-08	ಅಡಿಕೆ- 30	-	-	-
7	ಶ್ರೀ ಚನ್ನಕೇಶವ ದೇವರು	32	-	ತರೀ	ಗಡಿ	ಲಾ ಸ, 33	ಲಾ ಸ, 31	ಉಳಿಕೆ	0	13	2-16	-	-	-	-
8	ಪುಟ್ಟಸ್ವಾಮಿನಾಯಕ ಬಿನ್ ಮಾಸ್ತಿಗೌಡ	33	1	ತರೀ	ಲಾ ಸ, 32	ಲಾ ಸ, 34	33/2	ಉಳಿಕೆ	0	3	0-45	ಅಡಿಕೆ- 15	-	-	-
9	ರಾಮಣ್ಣ ಬಿನ್ ರಂಗೇಗೌಡ	33	2	ತರೀ,	ಲಾ ಸ, 32	ಲಾ ಸ, 34	ಲಾ ಸ, 31/1	33/1	1	8	9-03	ಅಡಿಕೆ ಸಸಿ- 400	ಬೋ ರ ವಲ್ -4	-	-
				ಭಾಗಾ ಯ್ಯ					0	7					
10	ಎಸ್ ಕೆ ಶಿವರಾಜು ಬಿನ್ ಕಂಪೇಗೌಡ	34	-	ಸ.ನಿ.ತ	ಲಾ ಸ, 33	ಲಾ ಸ, 35	ಉಳಿಕೆ	ಉಳಿಕೆ	1	4.08	8-15	ಅಡಿಕೆ- 650, ಬಾಳೆ- 600	-	-	-
				ಋಷಿ,					0	7					
11	ಎಸ್ ಕೆ ಶಿವರಾಜು ಬಿನ್ ಕಂಪೇಗೌಡ	35	-	ಇ.ನಿ.ತ	ಲಾ ಸ, 34	ಲಾ ಸ, 36	ಲಾ ಸ, 38	ಉಳಿಕೆ	1	6	5-15	ಅಡಿಕೆ- 690, ಮಣ ಸು- 658, ಬಾಳೆ- 500	ಬೋ ರ ವಲ್ -1	-	-
12	ಎಂ ಆರ್ ಜನಾರ್ಧನಯ್ಯಂಗಾರ ಬಿನ್ ರಾಮಸ್ವಾಮಯ್ಯಂಗಾರ	36	-	ಇ.ನಿ.ತ	ಲಾ ಸ,35	ಲಾ ಸ,37	ಉಳಿಕೆ	ಉಳಿಕೆ	1	24.08	9-13	ತೆಂಗು- 25,ಅ ಡಿಕೆ,- 200	ಬೋ ರ ವಲ್ -1	-	-
13	ಎಸ್ ಕೆ ಶಿವರಾಜು ಬಿನ್ ಕಂಪೇಗೌಡ	37	-	ಋಷಿ,	ಲಾ ಸ, 36	ರಸ್ತೆ	ಲಾ ಸ, 38	ಉಳಿಕೆ	1	6	3-43	ತೆಂಗು- 28	-	-	-

14	ಎಂ ಆರ್ ಜನಾರ್ಥನಯ್ಯಂಗಾ ರ್ ಬಿನ್ ಸಿ. ರಾಮಸ್ವಾಮಯ್ಯಂಗಾ ರ್	38	1	ಋಷಿ,	ಲಾ ಸ, 36	ಲಾ ಸ, 54	ಉಳಿಕೆ	ಲಾ ಸ, 37	0	1.04	0-24	ತೆಂಗು- 3	ಬೋ ರ್ ವೆಲ್ -1	-	-
15	ಎಸ್ ಕೆ ಶಿವರಾಜು ಬಿನ್ ಕೆಂಪೇಗೌಡ	38	2	ಋಷಿ,	ಲಾ ಸ, 34	ಉಳಿಕೆ	ಉಳಿಕೆ	ಲಾ ಸ, 36	0	3.12	0-59	ತೆಂಗು- 06, ಅಡಿಕೆ- 60	ಬೋ ರ್ ವೆಲ್ -1	-	-
16	ಧನಪಾಲನಾಯ್ಕ ಬಿನ್ ನಂಜುಂಡನಾಯ್ಕ	54	-	ಇ ನಿ ಬಾ,	ಲಾ ಸ, 64	ಲಾ ಸ, 55	ಉಳಿಕೆ	ಲಾ ಸ, 63	1	24	9-10	-	-	-	-
17	ಎಂ ಎಸ್ ಪಾರ್ಥಸಾರಥಿ ಬಿನ್ ಶ್ರೀನಿವಾಸಯ್ಯಂಗಾರ್	55	1	ಋಷಿ,	ರಸ್ತೆ	ಉಳಿಕೆ	ಉಳಿಕೆ	ಲಾ ಸ, 61	0	19	1-43	ತೆಂಗು- 10, ಅಡಿಕೆ- 175	-	-	-
18	ಶಿವಸ್ವಾಮಿ ಬಿನ್ ಸಣ್ಣಬೊಮ್ಮಯ್ಯ,(ಜ ವರಯ್ಯ ಬಿನ್ ಸಣ್ಣ ಬೊಮ್ಮಯ್ಯ)	59	-	ಋಷಿ, ...	ಲಾ ಸ, 61	ಲಾ ಸ, 59/2	ಲಾ ಸ, 56	ಲಾ ಸ, 60	0	6	0-45	-	-	-	-
19	ಎಂ ಎಸ್ ಶೇಷೇಗೌಡ ಬಿನ್ ಸಿದ್ದಲಿಂಗೇಗೌಡ	60	1	ಋಷಿ,	ಲಾ ಸ, 61	ಉಳಿಕೆ	ಲಾ ಸ, 59	ಲಾ ಸ, 60/2	0	10	0-79	ತೆಂಗು- 10	-	-	-
20	ಎಂ ಎಸ್ ಶೇಷೇಗೌಡ ಬಿನ್ ಸಿದ್ದಲಿಂಗೇಗೌಡ	60	2	ಋಷಿ,	ಲಾ ಸ, 61	ಉಳಿಕೆ	ಲಾ ಸ, 60/1	ಲಾ ಸ, 60/3	0	6	0-43	-	-	-	-
21	ಎಂ ಎಸ್ ಶೇಷೇಗೌಡ ಬಿನ್ ಸಿದ್ದಲಿಂಗೇಗೌಡ	60	3	ಋಷಿ,	ಲಾ ಸ,61	ಉಳಿಕೆ	ಲಾ ಸ,60/2	ಲಾ ಸ,66	0	28	2-19	-	-	-	-
22	ಈರೇಶಪ್ಪ ಬಿನ್ ಸಿದ್ದಮಲ್ಲೇಗೌಡ	61	-	ಋಷಿ,	ಲಾ ಸ, 62	ಲಾ ಸ, 60	ಲಾ ಸ, 55	ಲಾ ಸ, 66	0	34	2-66	-	-	-	-
23	ಈರೇಶಪ್ಪ ಬಿನ್ ಸಿದ್ದಮಲ್ಲೇಗೌಡ	62	-	ಋಷಿ,	ಲಾ ಸ, 54	ಲಾ ಸ, 61	ಲಾ ಸ, 55	ಲಾ ಸ, 63	0	23	1-80	-	-	-	-

24	ಎಂ ಎಸ್ ಶೇಷೇಗೌಡ ಬಿನ್ ಸಿದ್ದಲಿಂಗೇಗೌಡ	66	1	ಋಷಿ,	ಲಾ ಸ, 66/2	ಲಾ ಸ, 67	ಲಾ ಸ, 60	ಲಾ ಸ, 70	1	24	5-91	ತೆಂಗು- 5	-	-	-
25	ಈರೇಶಪ್ಪ ಬಿನ್ ಸಿದ್ದಮಲ್ಲೇಗೌಡ	66	2	ಋಷಿ,	ಲಾ ಸ, 62	ಲಾ ಸ, 66/1	ಲಾ ಸ, 61	ಲಾ ಸ, 70	0	30	2-77	-	-	-	-
26	ಎಂ ಜಿ ಶೇಷಾದ್ರಿ ಬಿನ್ ಎಂ ಜನಾರ್ಧನಯ್ಯಂಗಾ ರ್	67	-	ಋಷಿ,	ಲಾ ಸ, 66	ಉಳಿಕೆ	ಲಾ ಸ, 58	ಲಾ ಸ, 70	0	10	0-49	-	-	-	-
27	ಕೃಷ್ಣಯ್ಯಂಗಾರ್ ವೆಂಕಟಾಚಾರ್	69	1	ಇ ನಿ ಬಾ	ಲಾ ಸ, 70	ಉಳಿಕೆ	ಲಾ ಸ, 67	ಲಾ ಸ, 69/2	0	11	1-10	ತೆಂಗು- 18	-	-	-
28	ರಾಮಸ್ವಾಮಿಯ್ಯಂಗಾ ರ್ ಬಿನ್ ರಂಗಾಚಾರ್ ತಿರುನಾರಾಯಣಯ್ಯಂಗಾ ರ್, ನರಸಿಂಹಯ್ಯಂಗಾರ್ (ಜಂ ಟಿ)	69	2	ಇ ನಿ ಬಾ	ಲಾ ಸ, 71	ಉಳಿಕೆ	ಲಾ ಸ, 69/1	ಲಾ ಸ, 88	0	20	2-08	ತೆಂಗು- 17	-	-	-
29	ಕಾಡಯ್ಯ ಸಿದ್ದದ್ವಾವಯ್ಯ ಹವಳಯ್ಯ (ಜಂಟಿ)	70	-	ಋಷಿ,	ಲಾ ಸ, 65	ಲಾ ಸ, 69	ಲಾ ಸ, 66	ಲಾ ಸ, 71	1	0	3-12	ಮಾವು -1	-	-	-
30	ಕೃಷ್ಣಯ್ಯಂಗಾರ್ ಬಿನ್ ವೆಂಕಟಾಚಾರ್	71	-	ಋಷಿ,	ಉಳಿಕೆ	ಲಾ ಸ,69	ಲಾ ಸ,70	ಲಾ ಸ,87	0	26	2-08	ತೆಂಗು- 3	-	-	-
31	ಎಂ ಆರ್ ಶ್ರೀನಿವಾಸ ಅಯ್ಯಂಗಾರ್ ಬಿನ್ ಲೇಟ್ ರಾಘವಚಾರ್	85	-	ಇ ನಿ ಬಾ	ಉಳಿಕೆ	ಲಾ ಸ, 89	ಲಾ ಸ, 86	ಲಾ ಸ, 84	0	5	0-87	ಅಡಿಕೆ- 25	-	-	-
32	ರಾಮಸ್ವಾಮಿಯ್ಯಂಗಾ ರ್ ಬಿನ್ ರಂಗಾಚಾರ್, ತಿರುನಾರಾಯಣ ಯ್ಯಂಗಾರ್, ನರಸಿಂಹಾಚಾರ್ (ಜಂ ಟಿ)	86	-	ಇ ನಿ ಬಾ	ಉಳಿಕೆ	ಲಾ ಸ, 88	ಲಾ ಸ, 87	ಲಾ ಸ, 85	0	11	2-00	ಅಡಿಕೆ- 70, ಹುಣಸೆ -1	-	-	-

33	ರಾಮಸ್ವಾಮಿಯ್ಯಂಗಾರ್ ಬಿನ್ ರಂಗಾಚಾರ್, ತಿರುನಾರಾಯಣಯ್ಯಂಗಾರ್, ನರಸಿಂಹಾಚಾರ್(ಜಂಟಿ)	87	-	ಇ ನಿ ಬಾ	ಉಳಿಕೆ	ಲಾ ಸ, 88	ಲಾ ಸ, 71	ಲಾ ಸ, 86	0	10	0-32	ಅಡಿಕೆ-70	-	-	-
				ಖುಷಿ											
34	ಎಂ ಎನ್ ಕೃಷ್ಣಾಯ್ಯಂಗಾರ್ ಬಿನ್ ನರಸಿಂಹಾಚಾರ್	88	-	ಇ ನಿ ಬಾ	ಲಾ ಸ, 86	ಲಾ ಸ, 68	ಲಾ ಸ, 69	ಲಾ ಸ, 89	0	15	2-27	ಮಾವು -18	-	-	-
35	ಎಂ ಎನ್ ಕೃಷ್ಣಾಯ್ಯಂಗಾರ್ ಬಿನ್ ನರಸಿಂಹಾಚಾರ್	89	-	ಇ ನಿ ಬಾ	ಲಾ ಸ, 85	ಲಾ ಸ, 98	ಲಾ ಸ, 88	ಲಾ ಸ, 90	0	27	4-08	ಮಾವು -20	-	-	-
36	ಶ್ರೀನಿವಾಸಯ್ಯಂಗಾರ್ ಬಿನ್ ರಂಗರಾಜಯ್ಯಂಗಾರ್, ರಂಗಮ್ಮ ಕೋಂ ಎಂ.ಎಸ್. ಕೃಷ್ಣಮೂರ್ತಿ, ವೆಂಕಟಾಚಲ ಬಿನ್ ಲೇ. ಶ್ರೀನಿವಾಸಯ್ಯಂಗಾರ್ ರಾಮಣ್ಣ ಬಿನ್ ಲೇ. ಶ್ರೀನಿವಾಸಯ್ಯಂಗಾರ್ (ಜಂಟಿ)	90	1	ಖುಷಿ	ಉಳಿಕೆ	ಲಾ ಸ, 91	ಲಾ ಸ, 89	ಉಳಿಕೆ	0	21	3-65	-	-	-	-
37	ಎಂ ಆರ್ ರಾಮಸ್ವಾಮಿಯ್ಯಂಗಾರ್ ಬಿನ್ ರಾಘವಾಚಾರ್	91	1	ಖುಷಿ	ಲಾ ಸ, 90	ಲಾ ಸ, 98/3	ಲಾ ಸ, 89	ಲಾ ಸ, 91/2	0	14	2-65	ಮಾವು-2, ತೆಂಗು-2, ಅಡಿಕೆ-4	-	-	-

38	ಜನಾರ್ಥನ ಬಿನ್ ರಾಫ್‌ವಾಚಾರ್	91	2	ಋಷಿ, ಇ ನಿ ಬಾ	ಲಾ ಸ, 90	ಲಾ.ಸ, 98/3	ಲಾ ಸ, 91/1	ಲಾ ಸ, 91/3	0 0	2 12	- -	ಮಾವು -2, ತೆಂಗು- 2, ಅಡಿಕೆ- 10	-	-	-
39	ಎಂ.ಎಸ್. ಕೇಶವಮೂರ್ತಿ ಬಿನ್ ಶ್ರೀನಿವಾಸ ಅಯ್ಯಂಗಾರ್, ವಾರಿಜ ಕೋಂ ಲೇ. ಎಂ.ಎಸ್. ವರದರಾಜು, ಚಿತ್ರ ಕೋಂ ಲೇ. ಎಂ. ಎಸ್. ರಂಗನಾಥ್(ಜಂಟಿ)	91	3	ಋಷಿ, ಇ ನಿ ತ	ಉಳಿಕೆ	ಲಾ ಸ, 98/3	ಲಾ ಸ, 91/2	ಲಾ ಸ, 91/4	0 0	5 13	1-97 2-10	ಮಾವು -3, ತೆಂಗು- 13	-	-	-
40	ರಂಗಾಚಾರ್ ಬಿನ್ ರಾಫ್‌ವಾಚಾರ್	91	4	ಋಷಿ, ಉಳಿಕೆ	ಉಳಿಕೆ	ಲಾ ಸ, 98/3	ಲಾ ಸ, 91/3	ಲಾ ಸ, 93	0	19	3-11	-	-	-	-
41	ಶ್ರೀನಿವಾಸಯ್ಯಂಗಾರ್ ರಾಮಾನುಜಯ್ಯಂಗಾರ್	97	-	ಋಷಿ, ಉಳಿಕೆ	ಉಳಿಕೆ	ಲಾ ಸ, 99	ಲಾ ಸ, 98	ಲಾ ಸ, 100	0	36	2-82	ತೆಂಗು- 20, ಅಡಿಕೆ- 60	-	-	-
42	ಲಕ್ಷ್ಮಮ್ಮ ಬಿನ್ ಶ್ರೀನಿವಾಸಯ್ಯಂಗಾರ್	98	1	ಋಷಿ, ಲಾ ಸ, 98/2	ಲಾ ಸ, 98/2	ರಸ್ತೆ	ಲಾ ಸ, 68	ಲಾ ಸ, 99	0	16	0-94	ತೆಂಗು- 5, ಅಡಿಕೆ- 30,	ಬೋ ರ್ ವಲ್ -1	-	-
43	ಎಂ ಎಸ್ ಪಾರ್ಥಸಾರಥಿ ಬಿನ್ ಶ್ರೀನಿವಾಸಯ್ಯಂಗಾರ್	98	2	ಋಷಿ, ಲಾ ಸ, 98/3	ಲಾ ಸ, 98/3	ಲಾ ಸ, 98/1	ಲಾ ಸ, 68	ಲಾ ಸ, 97	1	16	3-18	ತೆಂಗು- 84, ಅಡಿಕೆ- 330,	-	ಪಂ ಪ್ ಹಾ ಸ್-1	-
44	ವರದರಾಜಯ್ಯಂಗಾರ್	98	3	ಋಷಿ, ಲಾ ಸ, 91,89	ಲಾ ಸ, 91,89	ಲಾ ಸ, 98/2	ಲಾ ಸ, 68	ಲಾ ಸ, 97	1	11	2-90	-	-	-	-

45	ಎಂ ಎಸ್ ಶ್ರೀನಿವಾಸ ಬಿನ್ ಶ್ರೀನಿವಾಸ ಅಯ್ಯಂಗಾರ್	99	-	ತರೀ	ಲಾ ಸ, 99 ರ ಉಳಿಕೆ	ಲಾ ಸ, 150	ಲಾ ಸ, 98	ಲಾ ಸ, 128/2	1	38	11- 66	ತೆಂಗು- 4, ಅಡಿಕೆ- 63	-	-	-
46	ಎಂ ವಿ ರಂಗಸ್ವಾಮಿ ಬಿನ್ ವರದರಾಜ ಅಯ್ಯಂಗಾರ್	100	1	ಭಾಗಾ ಯ್ಯ	ಉಳಿಕೆ	ಲಾ ಸ, 99	ಲಾ ಸ, 99	ಲಾ ಸ, 128	0	20	1-77	ತೆಂಗು- 3, ಅಡಿಕೆ- 175, ಹುಣಸೆ -01	-	-	-
47	ಶ್ರೀನಿವಾಸ ಅಯ್ಯಂಗಾರ್ ರಂಗಾರಾಜ್ ಅಯ್ಯಂಗಾರ್	128	2	ಋಷಿ,	ಉಳಿಕೆ	ಲಾ ಸ, 129	ಲಾ ಸ, 39	ಲಾ ಸ, 128/1	1	39	4-49	-	-	-	-
48	ಭಾಗೀರಥಿ ಕೋಂ ರಾಜಶೇಖರ	129	1	ಋಷಿ,	ಉಳಿಕೆ	ರಸ್ತೆ	ಲಾ ಸ, 150	ಲಾ ಸ, 130	3	0	5-52	-	-	-	-
49	ಜಗದೀಶ ಬಿನ್ ರಾಜೇಗೌಡ	129	2	ಋಷಿ,	ಲಾ ಸ, 129/1	ಉಳಿಕೆ	ಲಾ ಸ, 150	ಲಾ ಸ, 130	0	20	1-33	ಸಿಲ್ವಾ ರಾ-50, ಕಾಫಿ- 30,	ಬೋ ರಾ ವೆಲ್ -1	ಮನೆ -1	-
50	ಜಯಕುಮಾರ ಬಿನ್ ಚಂದ್ರೇಗೌಡ	130	-	ಋಷಿ,	ಉಳಿಕೆ	ಲಾ ಸ, 129/2	ಲಾ ಸ, 99	ಲಾ ಸ, 131	3	5	6-23	-	-	-	-
51	ಸರ್ಕಾರಿ ಕರೆ	131	-	ಸರ್ಕಾರಿ ಕರೆ	ಉಳಿಕೆ	ರಸ್ತೆ	ಲಾ ಸ, 129/1	ಕೇಶವಾ ಪುರದ ಗಡಿ	0	15	-	-	-	-	-
52	ಲಕ್ಷ್ಮಮ್ಮ ಕೋಂ ಲೇ ರಂಗಾಚಾರ್	132	1ಎ	ಇ ನಿ ತ	ಲಾ ಸ, 132/2	ಲಾ ಸ, 132/1ಬಿ	ಲಾ ಸ, 130	ಕೇಶವಾ ಪುರದ ಗಡಿ	0	24	3-39	-	-	-	-

53	ನಂಜುಂಡಯ್ಯ ಬಿನ್ ಹಾಲಯ್ಯ ಶಿವಣ್ಣ ಬಿನ್ ಹಾಲಯ್ಯ	132	1ಬಿ	ಇನಿತ	ಲಾ ಸ, 132/1ಎ	ಲಾ ಸ, 133	ಲಾ ಸ, 130	ಕೇಶವಾ ಪುರದ ಗಡಿ	0	23	3-37	-	-	-	-
54	ಎಂ ಎಲ್ ರಂಗನಾಥ ಬಿನ್ ಲೇ ಲಕ್ಷ್ಮಣಚಾರ್	132	2	ಇನಿತ	ಲಾ ಸ, 132/3	ಲಾ ಸ, 132/1ಎ	ಲಾ ಸ, 130	ಕೇಶವಾ ಪುರದ ಗಡಿ	0	26	3-67	-	-	-	-
55	ನಂಜುಂಡಯ್ಯ ಬಿನ್ ಹಾಲಯ್ಯ ಶಿವಣ್ಣ ಬಿನ್ ಹಾಲಯ್ಯ	132	3	ಇನಿತ	ಲಾ ಸ, 131	ಲಾ ಸ, 132/2	ಲಾ ಸ, 130	ಕೇಶವಾ ಪುರದ ಗಡಿ	1	7	6-64	-	-	-	-
56	ಸರ್ಕಾರಿ ಕಟ್ಟೆ	133	-	ಸರ್ಕಾರಿ ಕಟ್ಟೆ	ಲಾ ಸ, 132/3	ಉಳಿಕೆ	ಲಾ ಸ, 129/2	ಕೇಶವಾ ಪುರದ ಗಡಿ	0	5	-	-	-	-	-
57	ಶಿಲ್ಪ,ಡಿ.ಅಶೋಕ್ ಕೋಂ ಅಶೋಕ್	150	4	ಖುಷಿ	ಲಾ ಸ, 129/1	ಉಳಿಕೆ	ಲಾ ಸ, 150/2	ಲಾ ಸ, 129	0	9	0-56	-	-	ಪಂ ಚ ಣ ಸ್-1	-
ಒಟ್ಟು=									41	16.04					

ಕರ್ನಾಟಕ ರಾಜ್ಯಪಾಲರ ಆಜ್ಞಾನುಸಾರ
ಮತ್ತು ಅವರ ಹೆಸರಿನಲ್ಲಿ

(ನಾಗವೇಣಿ ಎಸ್.ಕೆ.)

ಸರ್ಕಾರದ ಉಪ ಕಾರ್ಯದರ್ಶಿ,
ಕಂದಾಯ ಇಲಾಖೆ (ಭೂಸ್ವಾಧೀನ ಹಾಗೂ ಪುಟಿಪು)

ಕರ್ನಾಟಕ ಸರ್ಕಾರ

ಕಂದಾಯ ಇಲಾಖೆ

ಭೂಸ್ವಾಧೀನ ಪ್ರಕ್ರಿಯೆಯಲ್ಲಿ ಪಾರದರ್ಶಕತೆ ಮತ್ತು ಸೂಕ್ತ ಪರಿಹಾರದ ಹಕ್ಕು, ಪುನರ್ವಸತಿ ಮತ್ತು ಪುನರ್ ನಿರ್ಮಾಣ ಕಾಯ್ದೆ-2013

ಕಲಂ-19(1)ರ ಮೇರೆಗೆ ಘೋಷಣೆ

ಸಂಖ್ಯೆ: ಕಂಇ 80 ಎಕ್ಸೋಹೆಚ್ 2019

ದಿನಾಂಕ:09-11-2020

ಈ ಮುಂದಿನ ಅನುಸೂಚಿಯಲ್ಲಿ ನಿರ್ದಿಷ್ಟಪಡಿಸಿದ ಜಮೀನುಗಳ ಒಂದು ಸಾರ್ವಜನಿಕ ಉದ್ದೇಶಕ್ಕೆ ಅಂದರೆ ಎತ್ತಿನಹೊಳೆ ಕುಡಿಯುವ ನೀರಿನ ಯೋಜನೆಯಡಿ, ಕಾಲುವೆ ನಿರ್ಮಾಣದ ಉದ್ದೇಶಕ್ಕಾಗಿ ಅಗತ್ಯವಾಗಿದೆ ಎಂದು ಕರ್ನಾಟಕ ಸರ್ಕಾರಕ್ಕೆ ಕಂಡು ಬಂದಿರುವುದರಿಂದ ಕೇಂದ್ರ ಅಧಿನಿಯಮ "ಭೂಸ್ವಾಧೀನ ಪ್ರಕ್ರಿಯೆಯಲ್ಲಿ ಪಾರದರ್ಶಕತೆ ಮತ್ತು ಸೂಕ್ತ ಪುನರ್ ನಿರ್ಮಾಣ ಕಾಯ್ದೆ 2013"ರ ಕಲಂ-11(1)ರಂತೆ ಹಾಸನ ಜಿಲ್ಲಾಧಿಕಾರಿಗಳ ಅಧಿಸೂಚನೆ ಕ್ರಮಾಂಕ:ಎಲ್‌ಎಕ್ಸೋಎಸ್‌ಆರ್/132ಎ/2016-17 ದಿನಾಂಕ:-27-02-2019ರಂತೆ ಅಧಿಸೂಚನೆ ಹೊರಡಿಸಲಾಗಿರುವುದರ ಮೇರೆಗೆ ಭೂಸ್ವಾಧೀನ ಪ್ರಕ್ರಿಯೆಯಲ್ಲಿ ಪಾರದರ್ಶಕತೆ ಮತ್ತು ಸೂಕ್ತ ಪರಿಹಾರ ಹಕ್ಕು, ಪುನರ್ವಸತಿ ಮತ್ತು ಪುನರ್ ನಿರ್ಮಾಣ (ಕರ್ನಾಟಕ) ನಿಯಮವಳಿ 2015ರ ನಿಯಮ-10ರಂತೆ ಕೇಂದ್ರ ಅಧಿನಿಯಮ "ಭೂಸ್ವಾಧೀನ ಪ್ರಕ್ರಿಯೆಯಲ್ಲಿ ಪಾರದರ್ಶಕತೆ ಮತ್ತು ಸೂಕ್ತ ಪುನರ್ ನಿರ್ಮಾಣ ಕಾಯ್ದೆ 2013"ರ ಕಲಂ-11(1)ರಂತೆ ಅಧಿಸೂಚನೆ ಹೊರಡಿಸಲಾಗಿದೆ ಹಾಗೂ ಭೂಸ್ವಾಧೀನ ಕಾಯ್ದೆ-2013ರ (ಕರ್ನಾಟಕ) ನಿಯಮವಳಿ 2015ರ ನಿಯಮ 2(ಸಿ) ರನ್ವಯ ಜಿಲ್ಲಾಧಿಕಾರಿಗಳ ಕಾರ್ಯಗಳನ್ನು ನಿರ್ವಹಿಸಲು ವಿಶೇಷ ಭೂಸ್ವಾಧೀನಾಧಿಕಾರಿಗಳು, ಎತ್ತಿನಹೊಳೆ ಯೋಜನೆ, ಹಾಸನ ರವರನ್ನು ನೇಮಕ ಮಾಡಿರುತ್ತಾರೆ. ಭೂಸ್ವಾಧೀನಕ್ಕೆ ಒಳಪಡುವ ಸರ್ವೆ ನಂಬರ್ ಮತ್ತು ವಿಸ್ತೀರ್ಣದ ವಿವರಗಳು ಈ ಕೆಳಗಿನ ಅನುಸೂಚಿಯಂತೆ ಇರುತ್ತದೆ.

ಈ ಪ್ರಕಟಣೆಯು ಕೇಂದ್ರ ಅಧಿನಿಯಮ ಭೂಸ್ವಾಧೀನ ಪ್ರಕ್ರಿಯೆಯಲ್ಲಿ ಪಾರದರ್ಶಕತೆ ಮತ್ತು ಪರಿಹಾರದ ಹಕ್ಕು, ಪುನರ್ವಸತಿ ಮತ್ತು ಪುನರ್ ನಿರ್ಮಾಣದ ಕಾಯ್ದೆ 2013ರ ಕಲಂ:19(1) ರಂತೆ ಹೊರಡಿಸಲಾಗಿದೆ. ಭೂಸ್ವಾಧೀನಕ್ಕೆ ಒಳಪಡುವ ಜಮೀನುಗಳ ನಕ್ಷೆಯನ್ನು ವಿಶೇಷ ಭೂಸ್ವಾಧೀನಾಧಿಕಾರಿಗಳು, ಎತ್ತಿನಹೊಳೆ ಯೋಜನೆ, ಹಾಸನ ಇವರ ಕಛೇರಿಯಲ್ಲಿ ಪರಿಶೀಲನೆಗೆ ಇಡಲಾಗಿದೆ.

"ಭೂಸ್ವಾಧೀನ ಪ್ರಕ್ರಿಯೆಯಲ್ಲಿ ಪಾರದರ್ಶಕತೆ ಮತ್ತು ಸೂಕ್ತ ಪರಿಹಾರದ ಹಕ್ಕು, ಪುನರ್ವಸತಿ ಮತ್ತು ಪುನರ್ ನಿರ್ಮಾಣದ ಕಾಯ್ದೆ 2013"ರ ಕಲಂ:15(1) ಪ್ರಕಾರ ಕಲಂ 11(1) ಪ್ರಕಟಣೆಯ ಬಗ್ಗೆ ನೀಡಲಾದ ನೋಟೀಸ್ ಗಳ ವಿಚಾರವಾಗಿ ಭಾದಿತ್ ವ್ಯಕ್ತಿಗಳಿಂದ ಸ್ವೀಕರಿಸಲಾದ ಆಕ್ಷೇಪಣೆಗಳನ್ನು ವಿಚಾರ ಮಾಡಲಾಗಿದೆ. ಭೂಸ್ವಾಧೀನಕ್ಕೆ ಒಳಪಡಿಸಲು ಉದ್ದೇಶಿಸಿರುವ ಜಮೀನುಗಳು ಕಲಂ-16(1) ಮತ್ತು 17 ರನ್ವಯ ಪುನರ್ವಸತಿ ಮತ್ತು ಪುನರ್ ನಿರ್ಮಾಣದ ವ್ಯವಸ್ಥೆಯ ಬಗ್ಗೆ ವರದಿ ತಯಾರಿಸಲಾಗಿದೆ. ಸದರಿ ವರದಿಯನ್ನು ಮಾನ್ಯ ಆಯುಕ್ತರು, ರಾಜ್ಯ ಪುನರ್ವಸತಿ ಮತ್ತು ಪುನರ್ ನಿರ್ಮಾಣ ಹಾಗೂ ಪದನಿಮಿತ್ತ ಸರ್ಕಾರದ ಕಾರ್ಯದರ್ಶಿ, ಕಂದಾಯ ಇಲಾಖೆ, ಬೆಂಗಳೂರು ಇವರ ಪತ್ರ ಸಂಖ್ಯೆ: ಕಂಇ.19 ಎಸ್ ಆರ್ ಆರ್ 2018, ದಿನಾಂಕ:-27-01-2020ರಂತೆ

ಅನುಮೋದನೆ ಮಾಡಿರುತ್ತಾರೆ. ಬೇಲೂರು ತಾಲ್ಲೂಕು ಮಾದಿಹಳ್ಳಿ, ಹೋಬಳಿ ಹಾಲ್ಕೋರೆ ಗ್ರಾಮದಲ್ಲಿ ಏಳು ಕುಟುಂಬಗಳು ಪುನರ್ವಸತಿ ಮತ್ತು ಪುನರ್ ನಿರ್ಮಾಣ ವ್ಯಾಪ್ತಿಯಲ್ಲಿ ಬರುತ್ತದೆ. ಈ ಅಧಿಸೂಚನೆ ಜೊತೆಯಲ್ಲಿ ಅನುಮೋದಿತ ಪುನರ್ವಸತಿ ಮತ್ತು ಪುನರ್ ನಿರ್ಮಾಣದ ವರದಿಯನ್ನು ಲಗತ್ತಿಸಲಾಗಿದೆ.

ಈ ಪ್ರಕಟಣೆಯಲ್ಲಿ ಪ್ರಕಟಿಸಲಾದ ಜಮೀನುಗಳಲ್ಲಿ ಅಧಿಸೂಚನೆ ಪ್ರಕಟವಾದ 30 ದಿನಗಳೊಳಗಾಗಿ ಕಲಂ-21(1)ರಂತೆ ಆಕ್ಷೇಪಣೆಗಳಿದ್ದಲ್ಲಿ ಆಕ್ಷೇಪಣೆಗಳನ್ನು, ವಿಶೇಷ ಭೂಸ್ವಾಧೀನಾಧಿಕಾರಿಗಳು, ಎತ್ತಿನಹೊಳೆ ಯೋಜನೆ, ಹಾಸನರವರಿಗೆ ನೀಡತಕ್ಕದ್ದು.

ಅನುಸೂಚಿ															
ಜಿಲ್ಲೆ: ಹಾಸನ		ತಾಲ್ಲೂಕು; ಬೇಲೂರು			ಹೋಬಳಿ; ಮಾದಿಹಳ್ಳಿ						ಗ್ರಾಮ; ಹಾಲ್ಕೋರೆ				
ಕ್ರ. ಸಂ	ಖಾತೆ ದಾರರ ಹೆಸರು	ಸರ್ವೆ ನಂ ಬರು	ಹಿ ಸ್ವಾ.	ಭೂ ಮಿಯ ತರಹ	ಚಕ್ಕು, ಬಂದಿ ಜಂಟಿ ಅಳತೆ ಪ್ರಕಾರ				ಜಂಟಿ ಅಳತೆ ಯಂತೆ ಭೂಸ್ವಾಧೀನ ವಾಗುವ ವಿಸ್ತೀರ್ಣ		ಆಕಾರ ರೂ- ಪ್ಪೆ	ಭೂಸ್ವಾಧೀನವಾಗಿರುವ ಪ್ರದೇಶದಲ್ಲಿರುವ ವಿವರ			
					ಪೂರ್ವ	ಪಶ್ಚಿಮ	ಉತ್ತರ	ದಕ್ಷಿಣ	ಎ ಕರೆ	ಗುಂ ಟೆ		ಮರ/ ಮಾ ಲಿ	ಕೊಳ ವೆ ಭಾವಿ	ಕಟ್ಟು ಡ ಗಳು	ಇ ತರ
1	2	3	4	5	6	7	8	9	10	11	12	13			
1	ಸರ್ಕಾರಿ	164	-	ಸರ್ಕಾರಿ	ಲಾ ನಂ 177	ಲಾ ನಂ 183	ಲಾ ನಂ 165	ಲಾ ನಂ 164	1	24	-	-	-	-	-
2	ರತ್ನಮ್ಮ ಕೋಂ ಚಂದ್ರಚಾರಿ	164	-	ಖುಷಿ	ಲಾ ನಂ 177	ಲಾ ನಂ 183	ಲಾ ನಂ 164	ಲಾ ನಂ 164	0	7	-	-	-	-	-
3	ಸರ್ಕಾರಿ	165	-	ಸರ್ಕಾರಿ	ಲಾ ನಂ 177	ಲಾ ನಂ 183	ಲಾ ನಂ 165	ಲಾ ನಂ 164	0	4	-	-	-	-	-
4	ಎನ್ ಎಸ್ ಮೃತ್ಯುಂಜಯ ಬಿನ್ ಲೇ ಪಿ.ಶ್ರೀಕಾಂತ್	170	2	ಖುಷಿ	ಗಡಿ	ಲಾ ನಂ 175	ಲಾ ನಂ 170/2	ಉಳಿಕೆ 170/2	1	18.08	2-91	-	-	-	-
				ಭಾಗಾ ಯ್ತು					0	1.08	0-69				
5	ಸರ್ಕಾರಿ-ಕೆರೆ	175	-	ಸರ್ಕಾರಿ ಕೆರೆ	ಲಾ ನಂ 170	ಲಾ ನಂ 176	ಲಾ ನಂ 175	ಲಾ ನಂ 174	2	0	-	-	-	-	-

6	ಜಯಮ್ಮ	176	-	ಖುಷಿ	ಲಾ ನಂ 175	ಲಾ ನಂ 177	ಉಳಿಕೆ	ಉಳಿಕೆ	1	19	2-59	-	-	-	-
7	ಜಯಲಕ್ಷ್ಮಿ ಕೋಂ ರಾಮೇಗೌಡ	176	-	ಖುಷಿ	ಲಾ ನಂ 175	ಲಾ ನಂ 177	ಉಳಿಕೆ	ಉಳಿಕೆ	0	2	-	-	-	-	-
8	ನಿಂಗೇಗೌಡ ಬಿನ್ ಚನ್ನೇಗೌಡ	176	-	ಖುಷಿ	ಲಾ ನಂ 175	ಲಾ ನಂ 177	ಉಳಿಕೆ	ಉಳಿಕೆ	0	1	0-13	-	-	-	-
9	ಗೋಪಾಲ ಬಿನ್ ಕೃಷ್ಣೇಗೌಡ	176	-	ಖುಷಿ	ಲಾ ನಂ 175	ಲಾ ನಂ 176	ಉಳಿಕೆ	ಉಳಿಕೆ	0	10	0-60	-	-	-	-
10	ಶ್ರೀನಿವಾಸ ಬಿನ್ ಕೃಷ್ಣೇಗೌಡ	176	-	ಖುಷಿ	ಲಾ ನಂ 175	ಲಾ ನಂ 176	ಉಳಿಕೆ	ಉಳಿಕೆ	0	6	0-46	-	-	-	-
11	ಚಲುಪೇಗೌಡ ಬಿನ್ ಕೃಷ್ಣೇಗೌಡ	176	-	ಖುಷಿ	ಲಾ ನಂ 175	ಉಳಿಕೆ 176	ಉಳಿಕೆ	ಉಳಿಕೆ	0	17	0-80	-	-	-	-
12	ಭಾಗ್ಯಮ್ಮ ಬಿನ್ ಪುಟ್ಟೇಗೌಡ	176	-	ಖುಷಿ	ಲಾ ನಂ 175	ಉಳಿಕೆ 176	ಉಳಿಕೆ	ಉಳಿಕೆ	0	13	0-18	-	-	-	-
13	ಸರ್ಕಾರಿ	177	-	ಸರ್ಕಾರಿ	ಲಾ ನಂ 184	ಲಾ ನಂ 164	ಲಾ ನಂ 177	ಲಾ ನಂ 177	0	38	-	-	-	-	-
14	ಲಕ್ಷ್ಮಣಯ್ಯ	177	-	ಖುಷಿ	ಲಾ ನಂ 184	ಲಾ ನಂ 164	ಲಾ ನಂ 177	ಲಾ ನಂ 177	0	35	-	-	ಬೋ ರ್ ವೆಲ್-1	-	-
15	ದ್ಯಾವಯ್ಯ ಬಿನ್ ಬಸವಯ್ಯ	177	ಪಿ3	ಖುಷಿ	ಲಾ ನಂ 184	ಲಾ ನಂ 164	ಲಾ ನಂ 177	ಲಾ ನಂ 177	2	0	4-00	-	-	-	-
16	ಸಣ್ಣದ್ಯಾವಯ್ಯ ಬಿನ್ ದ್ಯಾವಯ್ಯ	177	ಪಿ4	ಖುಷಿ	ಲಾ ನಂ 184	ಲಾ ನಂ 164	ಲಾ ನಂ 177	ಲಾ ನಂ 177	1	14	2-50	-	-	-	-
17	ಸಿದ್ದಮ್ಮ ಕೋಂ ಲೇ ಗೋವಿಂದೇಗೌಡ	183	1	ಖುಷಿ	ಲಾ ನಂ 164	ಲಾ ನಂ 164	ಲಾ ನಂ 165	ಲಾ ನಂ 164	0	5	0-25	-	-	-	-
18	ವೆಂಕಟೇಗೌಡ ಬಿನ್ ಪುಟ್ಟಸ್ವಾಮಿಗೌಡ	183	2	ಖುಷಿ	ಲಾ ನಂ 164	ಲಾ ನಂ 164	ಲಾ ನಂ 183/1	ಲಾ ನಂ 164	0	19	0-94	-	-	-	-
19	ರಾಮೇಗೌಡ ಬಿನ್ ಪುಟ್ಟಸ್ವಾಮಿಗೌಡ	183	3	ಖುಷಿ	ಲಾ ನಂ 164	ಲಾ ನಂ 164	ಲಾ ನಂ 183/2	ಲಾ ನಂ 164	0	20	1-00	-	-	-	-
20	ಗುರುಪೇಗೌಡ ಬಿನ್ ದೊಳ್ಳಿಗೌಡ	183	4	ಖುಷಿ	ಲಾ ನಂ 164	ಲಾ ನಂ 164	ಲಾ ನಂ 183/4	ಲಾ ನಂ 164	0	39	1-95	-	-	-	-

21	ಗೋಪಾಲ ಬಿನಾ ಕೃಷ್ಣಗೌಡ	184	-	ಖುಷಿ	ಲಾ ನಂ 176	ಲಾ ನಂ 177	ಉಳಿಕೆ	ಲಾ ನಂ. 177	0	19	0-72	ತಂಗು -38	ಬೋ ರಾ ವೆಲ್-1	ಪಂ ಪ್ ಹೌಸ್ -1	-
22	ಮಂಜುಳ ತಿಮ್ಮಗೌಡ	195	-	ಖುಷಿ	ಲಾ ನಂ177	ಲಾ ನಂ177	-	ಉಳಿಕೆ	0	9	0-57	-	-	-	-
								ಒಟ್ಟು=	16	1					

ಕರ್ನಾಟಕ ರಾಜ್ಯಪಾಲರ ಆಜ್ಞಾನುಸಾರ
ಮತ್ತು ಅವರ ಹೆಸರಿನಲ್ಲಿ

(ನಾಗವೇಣಿ ಎಸ್.ಕೆ.)

ಸರ್ಕಾರದ ಉಪ ಕಾರ್ಯದರ್ಶಿ,
ಕಂದಾಯ ಇಲಾಖೆ (ಭೂಸ್ವಾಧೀನ ಹಾಗೂ ಪುಡಿಪು)

ಕರ್ನಾಟಕ ಸರ್ಕಾರ

ಕಂದಾಯ ಇಲಾಖೆ

ಭೂಸ್ವಾಧೀನ ಪ್ರಕ್ರಿಯೆಯಲ್ಲಿ ಪಾರದರ್ಶಕತೆ ಮತ್ತು ಸೂಕ್ತ ಪರಿಹಾರದ ಹಕ್ಕು, ಪುನರ್ವಸತಿ ಮತ್ತು ಪುನರ್ ನಿರ್ಮಾಣ ಕಾಯ್ದೆ-2013
ಕಲಂ-19(1)ರ ಮೇರೆಗೆ ಘೋಷಣೆ

ಸಂಖ್ಯೆ: ಕಂಇ 82 ಎಕ್ಸೂಡೆಚ್ 2019

ದಿನಾಂಕ:09-11-2020

ಈ ಮುಂದಿನ ಅನುಸೂಚಿಯಲ್ಲಿ ನಿರ್ದಿಷ್ಟಪಡಿಸಿದ ಜಮೀನುಗಳ ಒಂದು ಸಾರ್ವಜನಿಕ ಉದ್ದೇಶಕ್ಕೆ ಅಂದರೆ ಎತ್ತಿನಹೊಳೆ ಕುಡಿಯುವ ನೀರಿನ ಯೋಜನೆಯಡಿ, ಕಾಲುವೆ ನಿರ್ಮಾಣದ ಉದ್ದೇಶಕ್ಕಾಗಿ ಅಗತ್ಯವಾಗಿದೆ ಎಂದು ಕರ್ನಾಟಕ ಸರ್ಕಾರಕ್ಕೆ ಕಂಡು ಬಂದಿರುವುದರಿಂದ ಕೇಂದ್ರ ಅಧಿನಿಯಮ "ಭೂಸ್ವಾಧೀನ ಪ್ರಕ್ರಿಯೆಯಲ್ಲಿ ಪಾರದರ್ಶಕತೆ ಮತ್ತು ಸೂಕ್ತ ಪುನರ್ ನಿರ್ಮಾಣ ಕಾಯ್ದೆ 2013" ರ ಕಲಂ 11(1)ರಂತೆ ಹಾಸನ ಜಿಲ್ಲಾಧಿಕಾರಿಗಳ ಅಧಿಸೂಚನೆ ಕ್ರಮಾಂಕ:ಎಲ್‌ಎಕ್ಸೂಎಸ್‌ಆರ್/132ಎ/2016-17 ದಿನಾಂಕ:-27-02-2019ರಂತೆ ಅಧಿಸೂಚನೆ ಹೊರಡಿಸಲಾಗಿರುವುದರ ಮೇರೆಗೆ ಭೂಸ್ವಾಧೀನ ಪ್ರಕ್ರಿಯೆಯಲ್ಲಿ ಪಾರದರ್ಶಕತೆ ಮತ್ತು ಸೂಕ್ತ ಪರಿಹಾರ ಹಕ್ಕು ಪುನರ್ವಸತಿ ಮತ್ತು ಪುನರ್ ನಿರ್ಮಾಣ (ಕರ್ನಾಟಕ) ನಿಯಮವಳಿ 2015ರ ನಿಯಮ 10ರಂತೆ ಕೇಂದ್ರ ಅಧಿನಿಯಮ "ಭೂಸ್ವಾಧೀನ ಪ್ರಕ್ರಿಯೆಯಲ್ಲಿ ಪಾರದರ್ಶಕತೆ ಮತ್ತು ಸೂಕ್ತ ಪುನರ್ ನಿರ್ಮಾಣ ಕಾಯ್ದೆ 2013" ರ ಕಲಂ 11(1)ರಂತೆ ಅಧಿಸೂಚನೆ ಹೊರಡಿಸಲಾಗಿದೆ ಹಾಗೂ ಭೂಸ್ವಾಧೀನ ಕಾಯ್ದೆ-2013ರ (ಕರ್ನಾಟಕ) ನಿಯಮವಳಿ 2015ರ ನಿಯಮ 2(ಸಿ) ರನ್ವಯ ಜಿಲ್ಲಾಧಿಕಾರಿಗಳ ಕಾರ್ಯಗಳನ್ನು ನಿರ್ವಹಿಸಲು ವಿಶೇಷ ಭೂಸ್ವಾಧೀನಾಧಿಕಾರಿಗಳು, ಎತ್ತಿನಹೊಳೆ ಯೋಜನೆ, ಹಾಸನ ರವರನ್ನು ನೇಮಕ ಮಾಡಿರುತ್ತಾರೆ. ಭೂಸ್ವಾಧೀನಕ್ಕೆ ಒಳಪಡುವ ಸರ್ವೆ ನಂಬರ್ ಮತ್ತು ವಿಸ್ತೀರ್ಣದ ವಿವರಗಳು ಈ ಕೆಳಗಿನ ಅನುಸೂಚಿಯಂತೆ ಇರುತ್ತದೆ.

ಈ ಪ್ರಕಟಣೆಯು ಕೇಂದ್ರ ಅಧಿನಿಯಮ ಭೂಸ್ವಾಧೀನ ಪ್ರಕ್ರಿಯೆಯಲ್ಲಿ ಪಾರದರ್ಶಕತೆ ಮತ್ತು ಪರಿಹಾರದ ಹಕ್ಕು, ಪುನರ್ವಸತಿ ಮತ್ತು ಪುನರ್ ನಿರ್ಮಾಣದ ಕಾಯ್ದೆ 2013ರ ಕಲಂ:19(1) ರಂತೆ ಹೊರಡಿಸಲಾಗಿದೆ. ಭೂಸ್ವಾಧೀನಕ್ಕೆ ಒಳಪಡುವ ಜಮೀನುಗಳ ನಕ್ಷೆಯನ್ನು ವಿಶೇಷ ಭೂಸ್ವಾಧೀನಾಧಿಕಾರಿಗಳು, ಎತ್ತಿನಹೊಳೆ ಯೋಜನೆ, ಹಾಸನ ಇವರ ಕಛೇರಿಯಲ್ಲಿ ಪರಿಶೀಲನೆಗೆ ಇಡಲಾಗಿದೆ.

"ಭೂಸ್ವಾಧೀನ ಪ್ರಕ್ರಿಯೆಯಲ್ಲಿ ಪಾರದರ್ಶಕತೆ ಮತ್ತು ಸೂಕ್ತ ಪರಿಹಾರದ ಹಕ್ಕು, ಪುನರ್ವಸತಿ ಮತ್ತು ಪುನರ್ ನಿರ್ಮಾಣದ ಕಾಯ್ದೆ 2013" ರ ಕಲಂ:15(1) ಪ್ರಕಾರ ಕಲಂ 11(1) ಪ್ರಕಟಣೆಯ ಬಗ್ಗೆ ನೀಡಲಾದ ನೋಟೀಸ್ ಗಳ ವಿಚಾರವಾಗಿ ಭಾದಿತಿ ವ್ಯಕ್ತಿಗಳಿಂದ ಸ್ವೀಕರಿಸಲಾದ ಆಕ್ಷೇಪಣೆಗಳನ್ನು ವಿಚಾರ ಮಾಡಲಾಗಿದೆ. ಭೂಸ್ವಾಧೀನಕ್ಕೆ ಒಳಪಡಿಸಲು ಉದ್ದೇಶಿಸಿರುವ ಜಮೀನುಗಳು ಕಲಂ-16(1) ಮತ್ತು 17 ರನ್ವಯ ಪುನರ್ವಸತಿ ಮತ್ತು ಪುನರ್ ನಿರ್ಮಾಣದ ವ್ಯವಸ್ಥೆಯ ಬಗ್ಗೆ ವರದಿ ತಯಾರಿಸಲಾಗಿದೆ. ಸದರಿ ವರದಿಯನ್ನು ಮಾನ್ಯ ಆಯುಕ್ತರು, ರಾಜ್ಯ ಪುನರ್ವಸತಿ ಮತ್ತು ಪುನರ್ ನಿರ್ಮಾಣ ಹಾಗೂ ಪದನಿಮಿತ್ತ ಸರ್ಕಾರದ ಕಾರ್ಯದರ್ಶಿ, ಕಂದಾಯ ಇಲಾಖೆ, ಬೆಂಗಳೂರು ಇವರ ಪತ್ರ ಸಂಖ್ಯೆ: ಕಂಇ.19 ಎಸ್ ಆರ್ ಆರ್ 2018, ದಿನಾಂಕ:-27-01-2020ರಂತೆ

ಅನುಮೋದನೆ ಮಾಡಿರುತ್ತಾರೆ. ಬೇಲೂರು ತಾಲ್ಲೂಕು ಹಳೇಬೀಡು ಹೋಬಳಿ ಹೊಸಹಳ್ಳಿ, ಗ್ರಾಮದಲ್ಲಿ ಏಳು ಕುಟುಂಬಗಳು ಪುನರ್ವಸತಿ ಮತ್ತು ಪುನರ್ ನಿರ್ಮಾಣ ವ್ಯಾಪ್ತಿಯಲ್ಲಿ ಬರುತ್ತದೆ. ಈ ಅಧಿಸೂಚನೆ ಜೊತೆಯಲ್ಲಿ ಅನುಮೋದಿತ ಪುನರ್ವಸತಿ ಮತ್ತು ಪುನರ್ ನಿರ್ಮಾಣದ ವರದಿಯನ್ನು ಲಗತ್ತಿಸಲಾಗಿದೆ.

ಈ ಪ್ರಕಟಣೆಯಲ್ಲಿ ಪ್ರಕಟಿಸಲಾದ ಜಮೀನುಗಳಲ್ಲಿ ಅಧಿಸೂಚನೆ ಪ್ರಕಟವಾದ 30 ದಿನಗಳೊಳಗಾಗಿ ಕಲಂ-21(1) ರಂತೆ ಆಕ್ಷೇಪಣೆಗಳಿದ್ದಲ್ಲಿ ಆಕ್ಷೇಪಣೆಗಳನ್ನು, ವಿಶೇಷ ಭೂಸ್ವಾಧೀನಾಧಿಕಾರಿಗಳು, ಎತ್ತಿನಹೊಳೆ ಯೋಜನೆ, ಹಾಸನರವರಿಗೆ ನೀಡತಕ್ಕದ್ದು.

ಅನುಸೂಚಿ															
ಗ್ರಾಮ : ಹೊಸಹಳ್ಳಿ			ಹೋಬಳಿ : ಹಳೇಬೀಡು				ತಾಲ್ಲೂಕು : ಬೇಲೂರು				ಜಿಲ್ಲೆ : ಹಾಸನ				
ಕ್ರ. ಸಂ.	ಖಾತೆದಾರರ ಹೆಸರು (ಪಹಣಿಯಂತೆ)	ಸರ್ವೆ ಸಂ. ಬರು	ಹಿ ಸ್ವಾ.	ಭೂ ಮಿಯ ತರಹೆ	ಚಕ್ಕು, ಬಂದಿ ಜಂಟಿ ಅಳತೆ ಪ್ರಕಾರ				ಜಂಟಿ ಅಳತೆಯಂತೆ ಭೂಸ್ವಾಧೀನ ವಾಗುವ ವಿಸ್ತೀರ್ಣ		ಆಕಾರ ರೂ- ಪ್ಪೆ	ಭೂಸ್ವಾಧೀನವಾಗಿರುವ ಪ್ರದೇಶದಲ್ಲಿರುವ ವಿವರ			
					ಪೂರ್ವ	ಪಶ್ಚಿಮ	ಉತ್ತರ	ದಕ್ಷಿಣ	ಎಕರೆ	ಗುಂಟೆ		ಮರ / ಮಾಲ್ಕಿ	ಕೊಳವೆ ಭಾವಿ	ಕಟ್ಟಡಗಳು	ಇತರ
1	2	3	4	5	6	7	8	9	10	11	12	13			
1	ರಾಜಣ್ಣ ಬಿನ್ ಸಿದ್ದೇಗೌಡ	19	1	ಋಷಿ	ಲಾ. ನಂ.21	ಲಾ.ನಂ.18	ಲಾ.ನಂ.20	ಲಾ.ಹಿ.2	0	30	0-96	ಬೇವು-1,	ಬೋರಾ ವೆಲ್-1	-	-
2	ಚನ್ನೇಗೌಡ ಬಿನ್ ಸಿದ್ದೇಗೌಡ, ರಾಜಣ್ಣ ಬಿನ್ ಸಿದ್ದೇಗೌಡ	19	2	ಋಷಿ	ಲಾ. ನಂ.21	ಲಾ.ನಂ.18	ಲಾ.ಹಿ.1	ಲಾ.ನಂ.23	0	30	0-96	ಮಾವು -1	-	-	-
												ಹುಣಸೆ -1	-	-	-
3	ಪಾಲಾಕ್ಷ ಬಿನ್ ನಂಜೇಗೌಡ	20	3	ಋಷಿ	ಲಾ.ಹಿ. 4	ಲಾ.ನಂ.18	ಚಟ್ಟನಹಳ್ಳಿ ಗಡಿ	ಲಾ.ಹಿ.4	2	17	3-78	ಮಾವು -5	-	-	-
												ಹುಣಸೆ	-	-	-

												-7 ಬೇವು- 2 ಹೆಬ್ಬೇ ವು-2 ಮಾವು -16 ಹುಣಸೆ -1 ಬೇವು- 1,			
4	ಎಂ.ಸಿ.ವಿರೂಪಾಕ್ಷ ಪ್ಲ ಬಿನ್ ಚನ್ನೇಗೌಡ	20	4	ಖುಷಿ	ಲಾ. ನಂ. 20/4 ರ ಉಳಿಕೆ	ಲಾ.ಹಿ.18	ಲಾ.ಹಿ.3	ಲಾ.ನಂ.2 1	1	8	1-88				
5	ಕೃಷ್ಣಮೂರ್ತಿ ಬಿನ್ ಬಸವಶೆಟ್ಟಿ	22	-	ಖುಷಿ	ಲಾ. ನಂ. 22 ರ ಉಳಿಕೆ	ಲಾ.ನಂ. 29, 28	ಲಾ.ನಂ. 22 ರ ಉಳಿಕೆ	ಐದಳ ಕಾವಲು ಗಡಿ	1	31	-				
6	ಸರ್ಕಾರಿ ಗೋಮಾಳ	22	-	ಸರ್ಕಾರಿ ಖರಾ ಬು	ಲಾ. ನಂ. 22 ರ ಉಳಿಕೆ	ಲಾ.ನಂ. 23	ಲಾ.ನಂ. 45	ಲಾ.ನಂ. 22 ರ ಉಳಿಕೆ	0	38	-				
7	ಮಧುಸೂಧನ್ ಬಿನ್ ಬಸವೇಗೌಡ	23	1	ಖುಷಿ	ಲಾ.ಹಿ. 2	ಲಾ.ನಂ. 23/1 ರ ಉಳಿಕೆ	ಲಾ.ನಂ.19	ಲಾ.ನಂ.2 4	0	15	0-58				
8	ಪಾರ್ವತಮ್ಮ ಕೋಂ ಮಲ್ಲೇಗೌಡ	23	2	ಖುಷಿ	ಲಾ.ಹಿ. 5	ಲಾ.ನಂ.1	ಲಾ.ನಂ.19	ಲಾ.ನಂ.2 4	0	27	0-67				
9	ಜಗದೀಶ ಬಿನ್ ಲೇ .ಸಿದ್ದರಾಮ ಯ್ಯ ವಸಂತ ಕೋಂ ಶೇಖರ, ಲೋಲಾಕ್ಕಿ ಕೋಂ ಗಂಗಾಧರ (ಜಂಟಿ)	23	3ಎ	ಖುಷಿ	ಲಾ.ಹಿ. 3ಬಿ	ಲಾ.ನಂ.24	ಲಾ.ಹಿ.5	ಲಾ.ಹಿ.04	0	13	0-51	ತಂಗು- 14			

10	ಜಗದೀಶ ಬಿನ್ ಆಲ್ ಸಿದ್ದರಾಮಯ್ಯ ವಸಂತ ಕೋಂ ಶೇಖರ ಲೋಲಾಕ್ಷಿ ಕೋಂ ಗಂಗಾಧರ (ಜಂಟಿ)	23	3ಬಿ	ಖುಷಿ	ಲಾ.ಹಿ. 3ಸಿ	ಲಾ.ಹಿ.3ಎ	ಲಾ.ಹಿ.6	ಲಾ.ಹಿ.04	0	13	0-51	ತಂಗು- 16	-	-	-
11	ಜಗದೀಶ ಬಿನ್ ಆಲ್ ಸಿದ್ದರಾಮಯ್ಯ ವಸಂತ ಕೋಂ ಶೇಖರ ಲೋಲಾಕ್ಷಿ ಕೋಂ ಗಂಗಾಧರ (ಜಂಟಿ)	23	3ಸಿ	ಖುಷಿ	ಲಾ.ನ A.22	ಲಾ.ಹಿ.3ಬಿ	ಲಾ.ಹಿ.6	ಲಾ.ಹಿ.04	0	19	0-74	ತಂಗು- 19 ತೇಗ- 07	-	-	-
12	ಅಣ್ಣಪ್ಪ ಸ್ವಾಮಿ ಬಿನ್ ಚಿಕ್ಕೇಗೌಡ	23	4	ಖುಷಿ	ಲಾ. ನಂ. 22	ಲಾ.ನಂ. 24	ಲಾ.ಹಿ.3ಎ,3 ಬಿ,3ಸಿ	ಲಾ.ನಂ.2 8	1	3	1-68	-	ಬೋರ್ ವೆಲ್-1	ಪಂ ಪಂ ಹಾ ಸ್- 1	-
13	ಸಿದ್ದೇಶ್ ಬಿನ್ ಲೇಟ್ ಚಂದ್ರೇಗೌಡ	23	5	ಖುಷಿ	ಲಾ. ನಂ. 22,45	ಲಾ.ಹಿ.2, ಲಾ.ನಂ.24	ಲಾ.ನಂ.21	ಲಾ.ಹಿ.3ಎ	1	24	2-49	ಹುಣಸೆ -1 ಬೇವು- 2 ತುಗ್ಗ ಲು-2 ಮಾವು -5	-	-	ಪಿ.ವಿ. ಸಿ.ಪ್ಪ ಪ್ ಲ್ಕಿನ್ -800 ಮೀ
14	ಪಾರ್ವತಮ್ಮ ಕೋಂ ಮಲ್ಲೇಗೌಡ	23	6	ಖುಷಿ	ಲಾ. ನಂ.22	ಲಾ.ಹಿ.5	ಲಾ.ಹಿ.5	ಲಾ.ಹಿ.3ಬಿ 3ಸಿ	0	37	1-04	ಅಡಿಕೆ ಸಸಿ-15 ಮಾವು ಸಸಿ-1 ತಂಗಿನ ಸಸಿ-10	ಬೋರ್ ವೆಲ್-1	ಪಂ ಪಂ ಹಾ ಸ್- 1	-

15	ಜಗದೀಶ ಬಿನ್ ಲೇ ಸಿದ್ದರಾಮಯ್ಯ	24	2	ಋಷಿ	ಲಾ.ಹಿ. 22	ಲಾ.ನಂ. 24/2 ರ ಉಳಿಕೆ	ಲಾ.ಹಿ.4	ಲಾ.ಹಿ.3	0	9	0-48	ತೆಂಗು- 7	-	-	-
16	ಶಶಿಕಲಾ ಕೋಂ ಜೇನೇಗೌಡ	24	3	ಋಷಿ	ಲಾ. ನಂ.22	ಲಾ.ನಂ. 24/3 ರ ಉಳಿಕೆ	ಲಾ.ಹಿ.2	ಲಾ.ನಂ.28	0	2	0-11	ತೆಂಗು- 2	-	-	-
17	ರಘು ಬಿನ್ ಬಸವೇಗೌಡ	24	4	ಋಷಿ	ಲಾ. ನಂ. 22	ಲಾ.ನಂ. 24/4 ರ ಉಳಿಕೆ	ಲಾ.ನಂ.23	ಲಾ.ಹಿ.2	0	25	1-22	ತೆಂಗು- 15 ಮಾವು -3	ಬೋರ್ ವೆಲ್-1	ಜಿಂ ಪಿ ಕಿ -1	-
18	ಗಂಗಮ್ಮ ಕೋಂ ಬಸವೇಗೌಡ	28	1	ಋಷಿ	ಲಾ.ಹಿ. 22	ಲಾ.ನಂ. 28/1 ರ ಉಳಿಕೆ	ಲಾ.ಹಿ.3	ಲಾ.ನಂ.2 0	1	4	1-57	-	-	-	-
19	ಚನ್ನೇಗೌಡ ಬಿನ್ ಸಿದ್ದೇಗೌಡ	28	2	ಋಷಿ	ಲಾ.ಹಿ 22	ಲಾ.ನಂ. 28/2 ರ ಉಳಿಕೆ	ಲಾ.ನಂ.23	ಲಾ.ಹಿ.3	0	24	0-85	ತೆಂಗು- 46 ಮಾವು -1	ಬೋರ್ ವೆಲ್-1	ಜಿಂ ಪಿ ಕಿ -1	-
20	ರಾಜಣ್ಣ ಬಿನ್ ಸಿದ್ದೇಗೌಡ	28	3	ಋಷಿ	ಲಾ.ಹಿ 22	ಲಾ.ನಂ. 28/3 ರ ಉಳಿಕೆ	ಲಾ.ಹಿ.2	ಲಾ.ಹಿ.4	0	23	0-81	-	-	-	-
21	ಗಂಗಾಧರ ಬಿನ್ ಶಂಬೇಗೌಡ	29	12	ಋಷಿ	ಲಾ.ಹಿ. 21	ಲಾ.ನಂ. 29/12 ರ ಉಳಿಕೆ	ಲಾ.ಹಿ.15	ಲಾ.ಹಿ.13	0	9	0-22	ತೆಂಗು- 13	-	-	-
22	ಬೆಟ್ಟಮ್ಮ ಕೋಂ ಬಸವೇಗೌಡ	29	13	ಋಷಿ	ಲಾ.ಹಿ. 21	ಲಾ.ನಂ.29 /13 ರ ಉಳಿಕೆ	ಲಾ.ಹಿ.12	ಐದಳ ಕಾಪಲು ಗಡಿ	0	6	0-15	-	-	-	-
23	ಜೆ.ಪಿ.ರಂಗಸ್ವಾಮಿ ಬಿನ್ ಜೆ.ಬಿ ಪಾಪಣ್ಣ	29	14	ಋಷಿ	ಲಾ.ಹಿ. 21	ಲಾ.ನಂ. 29/14 ರ ಉಳಿಕೆ	ಲಾ.ಹಿ.28	ಲಾ.ಹಿ.25	0	10	0-24	-	-	-	-

24	ನೇಮರಾಜು ಬಿನ್ ಪುಟ್ಟಿಗೌಡ	29	15	ಖುಷಿ	ಲಾ.ಹಿ. 21	ಲಾ.ನಂ. 29/15 ರ ಉಳಿಕೆ	ಲಾ.ಹಿ.25	ಲಾ.ಹಿ.12	0	11	0-27	ತಂಗು-15	-	-	-
25	ಜಿ ಎಂ ರಂಗಸ್ವಾಮಿ ಬಿನ್ ಮಲ್ಲೇಗೌಡ	29	25	ಖುಷಿ	ಲಾ.ಹಿ. 21	ಲಾ.ನಂ. 29/25 ರ ಉಳಿಕೆ	ಲಾ.ಹಿ.14	ಲಾ.ಹಿ.15	0	11	0-27	-	-	-	-
26	ಎಂ.ಸಿ.ವಿರುಪಾಕ್ಷ ಪ್ಪ ಬಿನ್ ಚನ್ನೇಗೌಡ	45	-	ಖುಷಿ	ಲಾ. ನಂ. 45 ರ ಉಳಿಕೆ	ಲಾ.ನಂ.23	ಲಾ.ನಂ.21	ಲಾ.ನಂ.2 2	0	12	0-48	ಮಾವು -2 ಬೇವಿನ ಸಸಿ-6	-	-	-
27	ಗೌರಮ್ಮ ಕೋಂ ಚನ್ನಬಸಪ್ಪ ಮಹದೇವಪ್ಪ ಬಿನ್ ಬಸವಶೆಟ್ಟಿ ಬಸವರಾಜು ಬಿನ್ ಕೃಷ್ಣಮೂರ್ತಿ	54	-	ಖುಷಿ	ಲಾ. ನಂ. 54 ರ ಉಳಿಕೆ	ಲಾ.ನಂ.19	ಲಾ.ನಂ.20	ಲಾ.ನಂ.4 5	0	35	1-74	ಮಾವು -7	-	-	-
									ಒಟ್ಟು=	19	6				

ಕರ್ನಾಟಕ ರಾಜ್ಯಪಾಲರ ಆಜ್ಞಾನುಸಾರ
ಮತ್ತು ಅವರ ಹೆಸರಿನಲ್ಲಿ

(ನಾಗಪೇಣಿ ಎಸ್.ಕೆ.)

ಸರ್ಕಾರದ ಉಪ ಕಾರ್ಯದರ್ಶಿ,
ಕಂದಾಯ ಇಲಾಖೆ (ಭೂಸ್ವಾಧೀನ ಹಾಗೂ ಪುಟಿಪು)

ಕರ್ನಾಟಕ ಸರ್ಕಾರ

ಕಂದಾಯ ಇಲಾಖೆ

ಭೂಸ್ವಾಧೀನ ಪ್ರಕ್ರಿಯೆಯಲ್ಲಿ ಪಾರದರ್ಶಕತೆ ಮತ್ತು ಸೂಕ್ತ ಪರಿಹಾರದ ಹಕ್ಕು, ಪುನರ್ವಸತಿ ಮತ್ತು ಪುನರ್ ನಿರ್ಮಾಣ ಕಾಯ್ದೆ-2013

ಕಲಂ-19(1)ರ ಮೇರೆಗೆ ಘೋಷಣೆ

ಸಂಖ್ಯೆ: ಕಂಇ 91 ಎಕ್ಸೋಹೆಚ್ 2019

ದಿನಾಂಕ:09-11-2020

ಈ ಮುಂದಿನ ಅನುಸೂಚಿಯಲ್ಲಿ ನಿರ್ದಿಷ್ಟಪಡಿಸಿದ ಜಮೀನುಗಳ ಒಂದು ಸಾರ್ವಜನಿಕ ಉದ್ದೇಶಕ್ಕೆ ಅಂದರೆ ಎತ್ತಿನಹೊಳೆ ಕುಡಿಯುವ ನೀರಿನ ಯೋಜನೆಯಡಿ, ಕಾಲುವೆ ನಿರ್ಮಾಣದ ಉದ್ದೇಶಕ್ಕಾಗಿ ಅಗತ್ಯವಾಗಿದೆ ಎಂದು ಕರ್ನಾಟಕ ಸರ್ಕಾರಕ್ಕೆ ಕಂಡು ಬಂದಿರುವುದರಿಂದ ಕೇಂದ್ರ ಅಧಿನಿಯಮ "ಭೂಸ್ವಾಧೀನ ಪ್ರಕ್ರಿಯೆಯಲ್ಲಿ ಪಾರದರ್ಶಕತೆ ಮತ್ತು ಸೂಕ್ತ ಪುನರ್ ನಿರ್ಮಾಣ ಕಾಯ್ದೆ 2013" ರ ಕಲಂ 11(1)ರಂತೆ ಹಾಸನ ಜಿಲ್ಲಾಧಿಕಾರಿಗಳ ಅಧಿಸೂಚನೆ ಕ್ರಮಾಂಕ ಎಲ್‌ಎಕ್ಸೋಎಸ್‌ಆರ್/132ಎ/2016-17 ದಿನಾಂಕ:-27-02-2019 ರಂತೆ ಅಧಿಸೂಚನೆ ಹೊರಡಿಸಲಾಗಿರುವುದರ ಮೇರೆಗೆ ಭೂಸ್ವಾಧೀನ ಪ್ರಕ್ರಿಯೆಯಲ್ಲಿ ಪಾರದರ್ಶಕತೆ ಮತ್ತು ಸೂಕ್ತ ಪರಿಹಾರದ ಹಕ್ಕು, ಪುನರ್ವಸತಿ ಮತ್ತು ಪುನರ್ ನಿರ್ಮಾಣ (ಕರ್ನಾಟಕ) ನಿಯಮವಳಿ 2015ರ ನಿಯಮ 10ರಂತೆ ಕೇಂದ್ರ ಅಧಿನಿಯಮ "ಭೂಸ್ವಾಧೀನ ಪ್ರಕ್ರಿಯೆಯಲ್ಲಿ ಪಾರದರ್ಶಕತೆ ಮತ್ತು ಸೂಕ್ತ ಪುನರ್ ನಿರ್ಮಾಣ ಕಾಯ್ದೆ 2013" ರ ಕಲಂ 11(1)ರಂತೆ ಅಧಿಸೂಚನೆ ಹೊರಡಿಸಲಾಗಿದೆ ಹಾಗೂ ಭೂಸ್ವಾಧೀನ ಕಾಯ್ದೆ-2013ರ (ಕರ್ನಾಟಕ) ನಿಯಮವಳಿ 2015ರ ನಿಯಮ 2(ಸಿ) ರನ್ವಯ ಜಿಲ್ಲಾಧಿಕಾರಿಗಳ ಕಾರ್ಯಗಳನ್ನು ನಿರ್ವಹಿಸಲು ವಿಶೇಷ ಭೂಸ್ವಾಧೀನಾಧಿಕಾರಿಗಳು, ಎತ್ತಿನಹೊಳೆ ಯೋಜನೆ, ಹಾಸನ ರವರನ್ನು ನೇಮಕ ಮಾಡಿರುತ್ತಾರೆ. ಭೂಸ್ವಾಧೀನಕ್ಕೆ ಒಳಪಡುವ ಸರ್ವೆ ನಂಬರ್ ಮತ್ತು ವಿಸ್ತೀರ್ಣದ ವಿವರಗಳು ಈ ಕೆಳಗಿನ ಅನುಸೂಚಿಯಂತೆ ಇರುತ್ತದೆ.

ಈ ಪ್ರಕಟಣೆಯು ಕೇಂದ್ರ ಅಧಿನಿಯಮ ಭೂಸ್ವಾಧೀನ ಪ್ರಕ್ರಿಯೆಯಲ್ಲಿ ಪಾರದರ್ಶಕತೆ ಮತ್ತು ಪರಿಹಾರದ ಹಕ್ಕು, ಪುನರ್ವಸತಿ ಮತ್ತು ಪುನರ್ ನಿರ್ಮಾಣದ ಕಾಯ್ದೆ 2013ರ ಕಲಂ:19(1) ರಂತೆ ಹೊರಡಿಸಲಾಗಿದೆ. ಭೂಸ್ವಾಧೀನಕ್ಕೆ ಒಳಪಡುವ ಜಮೀನುಗಳ ನಕ್ಷೆಯನ್ನು ವಿಶೇಷ ಭೂಸ್ವಾಧೀನಾಧಿಕಾರಿಗಳು, ಎತ್ತಿನಹೊಳೆ ಯೋಜನೆ, ಹಾಸನ ಇವರ ಕಛೇರಿಯಲ್ಲಿ ಪರಿಶೀಲನೆಗೆ ಇಡಲಾಗಿದೆ.

"ಭೂಸ್ವಾಧೀನ ಪ್ರಕ್ರಿಯೆಯಲ್ಲಿ ಪಾರದರ್ಶಕತೆ ಮತ್ತು ಸೂಕ್ತ ಪರಿಹಾರದ ಹಕ್ಕು, ಪುನರ್ವಸತಿ ಮತ್ತು ಪುನರ್ ನಿರ್ಮಾಣದ ಕಾಯ್ದೆ 2013" ರ ಕಲಂ:15(1) ಪ್ರಕಾರ ಕಲಂ 11(1) ಪ್ರಕಟಣೆಯ ಬಗ್ಗೆ ನೀಡಲಾದ ನೋಟೀಸ್ ಗಳ ವಿಚಾರವಾಗಿ ಭಾದಿತಿ ವ್ಯಕ್ತಿಗಳಿಂದ ಸ್ವೀಕರಿಸಲಾದ ಆಕ್ಷೇಪಣೆಗಳನ್ನು ವಿಚಾರ ಮಾಡಲಾಗಿದೆ. ಭೂಸ್ವಾಧೀನಕ್ಕೆ ಒಳಪಡಿಸಲು ಉದ್ದೇಶಿಸಿರುವ ಜಮೀನುಗಳು ಕಲಂ-16(1) ಮತ್ತು 17 ರನ್ವಯ ಪುನರ್ವಸತಿ ಮತ್ತು ಪುನರ್ ನಿರ್ಮಾಣದ ವ್ಯವಸ್ಥೆಯ ಬಗ್ಗೆ ವರದಿ ತಯಾರಿಸಲಾಗಿದೆ. ಸದರಿ ವರದಿಯನ್ನು ಮಾನ್ಯ ಆಯುಕ್ತರು, ರಾಜ್ಯ ಪುನರ್ವಸತಿ ಮತ್ತು ಪುನರ್ ನಿರ್ಮಾಣ ಹಾಗೂ ಪದನಿಮಿತ್ತ ಸರ್ಕಾರದ ಕಾರ್ಯದರ್ಶಿ, ಕಂದಾಯ ಇಲಾಖೆ, ಬೆಂಗಳೂರು ಇವರ ಪತ್ರ ಸಂಖ್ಯೆ: ಕಂಇ.19 ಎಸ್ ಆರ್ ಆರ್ 2018, ದಿನಾಂಕ:-27-01-2020ರಂತೆ ಅನುಮೋದನೆ ಮಾಡಿರುತ್ತಾರೆ. ಬೇಲೂರು ತಾಲ್ಲೂಕು ಹಳೇಬೀಡು ಹೋಬಳಿ ಗಂಗೂರು ಗ್ರಾಮದಲ್ಲಿ ಹನ್ನೆರಡು ಕುಟುಂಬಗಳು ಪುನರ್ವಸತಿ ಮತ್ತು

ಪುನರ್ ನಿರ್ವಹಣಾ ಪ್ರಕ್ರಿಯೆಯಲ್ಲಿ ಬರುತ್ತದೆ. ಈ ಅಧಿಸೂಚನ ಜೊತೆಯಲ್ಲಿ ಅನುಷ್ಠಾನಿತ ಪುನರ್ವಸತಿ ಮತ್ತು ಪುನರ್ ನಿರ್ವಹಣದ ವಿವರವನ್ನು ಲಗತ್ತಿಸಲಾಗಿದೆ.

ಈ ಪ್ರಕಟಣೆಯಲ್ಲಿ ಪ್ರಕಟಿಸಲಾದ ಜಮೀನುಗಳಲ್ಲಿ ಅಧಿಸೂಚನ ಪ್ರಕಟವಾದ 30 ದಿನಗಳೊಳಗಾಗಿ ಕೆಎಂ-21(1) ರಂತೆ ಅಕ್ಷೇಪಣೆಗಳಿದ್ದಲ್ಲಿ ಅಕ್ಷೇಪಣೆಗಳನ್ನು ವಿಶೇಷ ಭೂಸ್ವಾಧೀನಾಧಿಕಾರಿಗಳು, ಎತ್ತಿಹೊಳೆಯೋಜನೆ, ಹಾಸನರವರಿಗೆ ನೀಡತಕ್ಕದ್ದು.

ಅನುಸೂಚಿ

ಗ್ರಾಮ : ಗಂಗೂರು		ಹೋಬಳಿ : ಹಳೇಬೀಡು		ತಾಲ್ಲೂಕು : ಬೀಲೂರು		ಜಿಲ್ಲೆ : ಹಾಸನ	
ಸಂಖ್ಯೆ	ಖಾತೆಬಾರ (ಖಜಾನೆಯಂಕ)	ರೂ. ಸಂಖ್ಯೆ	ಶೇಕೆ	ಭೂಮಿ ಪರಿಮಾಣ	ಪ್ರಾ.ಪಂ. ಸಂಖ್ಯೆ	ಆಕಾಶ ಪಟ್ಟಿ	
						ಪ್ರದ/ಶೇಕೆ	ಬಿಲ್ಡಿಂಗ್ ಗಳು
1	ಜಿ.ಎ. ಶೇಖರಗೌಡ	32	-	ಋಷಿ	32	2	27
2	ರುದ್ರಪ್ಪ, ಕೋಂ	32	-	ಋಷಿ	32	0	29
3	ನಂಜಪ್ಪ, ಕೋಂ	32	-	ಋಷಿ	32	0	19
4	ಶಿವಗೌಡ ಬಿನ್	32	-	ಋಷಿ	32	0	5
5	ಸರ್ಕಾರ	32	-	ಋಷಿ	32	7	34
				ಫೂಲ್ಕರ್	6		
				ಪತ್ನಿಪು	7		
				ಉತ್ತರ	8		
				ದಕ್ಕಿಣ	9		
				ಲಾ.ಸಂ. 32	10		
				ಲಾ.ಸಂ. 32/5	11		
				ಲಾ.ಸಂ. 33/3, 33/4	12		
				ಲಾ.ಸಂ. 32	13		
				ಲಾ.ಸಂ. 32	14		
				ಲಾ.ಸಂ. 32	15		
				ಲಾ.ಸಂ. 32	16		
				ಲಾ.ಸಂ. 32	17		
				ಲಾ.ಸಂ. 32	18		
				ಲಾ.ಸಂ. 32	19		
				ಲಾ.ಸಂ. 32	20		
				ಲಾ.ಸಂ. 32	21		
				ಲಾ.ಸಂ. 32	22		
				ಲಾ.ಸಂ. 32	23		
				ಲಾ.ಸಂ. 32	24		
				ಲಾ.ಸಂ. 32	25		
				ಲಾ.ಸಂ. 32	26		
				ಲಾ.ಸಂ. 32	27		
				ಲಾ.ಸಂ. 32	28		
				ಲಾ.ಸಂ. 32	29		
				ಲಾ.ಸಂ. 32	30		
				ಲಾ.ಸಂ. 32	31		
				ಲಾ.ಸಂ. 32	32		
				ಲಾ.ಸಂ. 32	33		
				ಲಾ.ಸಂ. 32	34		
				ಲಾ.ಸಂ. 32	35		

6	ನಂಜೇಗೌಡ ಬಿನ್ ಮಂಜೇಗೌಡ	33	1	ಖುಷಿ	ಲಾ.ಹಿ. 33/2	ಲಾ.ಹಿ. 44/6	ಸ.ನಂ. 37	ಐದಳ ಕಾವಲು ಗಡಿ	5	5	8-71	ತೆಂಗು- 103 ಮಾವು- 80 ಸಿಲ್ವರ್- 12 ತೇಗ-10			
7	ಗವಿಯಮ್ಮ ಬಿನ್ ಶಿವನಂಜೇಗೌಡ	33	2	ಖುಷಿ	ಸ.ನಂ.34	ಸ.ನಂ. 33/1	ಲಾ.ಸ.ನಂ. 33/2 ರ ಉಳಿಕೆ	ಐದಳ ಕಾವಲುಗ ಡಿ	3	26	6-21				
8	ಪುಟ್ಟಸ್ವಾಮಿಗೌಡ ಬಿನ್ ಮರೀಗೌಡ, ಜಿ.ಎಂ. ಲಕ್ಷ್ಮಿಗೌಡ ಬಿನ್ ಮರೀಗೌಡ, ಶಿವೇಗೌಡ ಬಿನ್ ನಾಗೇಗೌಡ, ಜಿ.ಎನ್.ಪಾಪಣ್ಣ ಬಿನ್ ನಾಗೇಗೌಡ, ರಾಮೇಗೌಡ ಬಿನ್ ನಾಗೇಗೌಡ	33	3	ಖುಷಿ	ಸ.ನಂ.32	ಸ.ನಂ.34 & 33/2	ಲಾ.ಸ.ನಂ. 33/3 ರ ಉಳಿಕೆ	ಲಾ.ಸ.ನಂ. 33/3 ರ ಉಳಿಕೆ	2	35.0 8	4-91	ತೆಂಗು- 266 ಮಾವು-1 ಹಲಸು-3 ಹುಣಸೆ-2 ಸಿಲ್ವರ್- 17			
		33	3	ಭಾಗಾ ಯು					1	30.0 8	5-55				
9	ಜಿ.ಎಂ. ಲಕ್ಷ್ಮಿಗೌಡ ಬಿನ್ ಮರೀಗೌಡ	33	4	ಖುಷಿ	ಸ.ನಂ.34	ಲಾ.ಸ.ನಂ.3 3/3	ಲಾ.ಸ.ನಂ.3 3/3	ಲಾ.ಸ.ನಂ.3 3/3	0	12	0-51	ತೆಂಗು- 30ಬೇವು- 5			
				ಭಾಗಾ ಯು					0	16	1-26				
10	ಜಯಲಕ್ಷಮ್ಮ ಕೋಂ ಲೇ ಶಿವೇಗೌಡ	34	-	ಖುಷಿ	ಲಾ.ಸ. ನಂ. 33/3	ಲಾ.ಸ.ನಂ. 33/2	ಸ.ನಂ.34 ರ ಉಳಿಕೆ	ಲಾ.ಸ.ನಂ. 33/3	1	36	3-23	ತೆಂಗು-51 ಬೇವು-1 ಸಿಲ್ವರ್- 24			
11	ಶೋಭ ಕೋಂ ಲೇ ಜಿ.ಟಿ.ಶಿವೇಗೌಡ	44	2ಎ	ಖುಷಿ	ಲಾ.ಸ. ನಂ. 44/3	ಲಾ.ಸ.ನಂ. 45/7	ಲಾ.ಸ.ನಂ. 45/2ಎ ಉಳಿಕೆ	ಲಾ.ಸ.ನಂ. 45/2ಬಿ	0	3	0-10				

12	ಜಿ.ಸಿ.ಜಗದೀಶ ಬಿನ್ ಚಂದ್ರಯ್ಯ	44	2ಬಿ	ಖುಷಿ	ಲಾ.ಸ. ನಂ. 44/3	ಐದಳ ಕಾವಲುಗ ಡಿ	ಲಾ.ಸ.ನಂ. 45/2ಎ,44/ 7, 44/8	ಐದಳ ಕಾವಲುಗ ಡಿ	4	24	5-81	ತೆಂಗು- 10, ಹುಣಸೆ- 6, ಮಾವು-1, ಹಲಸು-2	-	-	-		
13	ಸುಂದರಮ್ಮ ಕೋಂ ಲೇ ರಾಮೇಗೌಡ	44	3	ಖುಷಿ	ಲಾ.ಸ. ನಂ. 44/4	ಲಾ.ಸ.ನಂ. 44/2ಬಿ	ಲಾ.ಸ.ನಂ. 44/3 ರ ಉಳಿಕೆ	ಐದಳ ಕಾವಲುಗ ಡಿ	1	35	2-40	ತೆಂಗು-25 ಹುಣಸೆ- 01	-	-	-		
14	ಕುಳ್ಳೇಗೌಡ ಬಿನ್ ಈರೇಗೌಡ	44	4	ಖುಷಿ	ಲಾಹಿ. ನಂ.44/5	ಲಾಹಿ. ನಂ.44/3	ಲಾಹಿ. ನಂ.44/4 ರ ಉಳಿಕೆ	ಐದಳ ಕಾವಲುಗ ಡಿ	0	19	0-61	ಹುಣಸೆ- 01	-	-	-		
15	ವಿನೋದಮ್ಮ ಕೋಂ ಈರದಿಮ್ಮೇಗೌಡ, ಈರದಿಮ್ಮೇಗೌಡ ಬಿನ್ ಈರೇಗೌಡ (ಜಂಟಿ)	44	4	ಖುಷಿ					0	19	0-61	-	-	-	-	-	-
16	ವೆಂಕಟೇಶ ಬಿನ್ ಈರೇಗೌಡ	44	4	ಖುಷಿ					0	19	0-61	ತೆಂಗಿನ ಸಸಿ -40	ಬೋ ರಾ ವೆಲ್ -1	-	-	-	
17	ತಿಮ್ಮೇಗೌಡ ಬಿನ್ ಈರೇಗೌಡ	44	4	ಖುಷಿ					0	19	0-61	-	-	-	-	-	
18	ಶಾರದಮ್ಮ ಬಿನ್ ಬಸವೇಗೌಡ	44	4	ಖುಷಿ					0	19	0-61	ತೆಂಗು- 35,	ಬೋ ರಾ ವೆಲ್ -2	-	-	-	
19	ಶಿವೇಗೌಡ ಬಿನ್ ಈರೇಗೌಡ	44	4	ಖುಷಿ	0	19	0-61	-	-	-	-	-					
20	ಕುಳ್ಳೇಗೌಡ ಬಿನ್ ಈರೇಗೌಡ	44	5	ಖುಷಿ	ಲಾಹಿ. ನಂ.44/6	ಲಾಹಿ. ನಂ.44/4	ಲಾಹಿ. ನಂ.44/5 ರ	ಐದಳ ಕಾವಲುಗ	0	8.08	0-27	-	-	-	-		

21	ವಿನ್ನೋದಮ್ಮ ಕೋಂ ಈರದಿಮ್ಮೇಗೌಡ, ಈರದಿಮ್ಮೇಗೌಡ ಬಿನ್ ಈರೇಗೌಡ ಜಂಟಿ	44	5	ಖುಷಿ,			ಉಳಿಕೆ	ಡಿ	0	8.08	0-27	-	-	-	-
22	ವೆಂಕಟೇಶ ಬಿನ್ ಈರೇಗೌಡ	44	5	ಖುಷಿ,					0	8.08	0-27	-	-	-	-
23	ತಿಮ್ಮೇಗೌಡ ಬಿನ್ ಈರೇಗೌಡ	44	5	ಖುಷಿ,					0	8.08	0-27	-	-	-	-
24	ಶಾರದಮ್ಮ ಬಿನ್ ಬಸವೇಗೌಡ	44	5	ಖುಷಿ,					0	8.08	0-27	-	-	-	-
25	ಶಿವೇಗೌಡ ಬಿನ್ ಈರೇಗೌಡ	44	5	ಖುಷಿ,					0	8.08	0-27	ತೆಂಗು-15	-	-	-
26	ಶಿವೇಗೌಡ ಬಿನ್ ಮರೀಗೌಡ ತಿಮ್ಮೇಗೌಡ ಬಿನ್ ಈರೇಗೌಡ ಶಿವಮ್ಮ ಕೋಂ ಲೇ. ದರ್ಮೇಗೌಡ	44	6	ಖುಷಿ,	ಲಾ.ಸ. ನಂ. 33/1	ಲಾ.ಸ.ನಂ.4 4/5	ಲಾ.ಸ.ನಂ.4 2	ಐದಳ ಕಾವಲುಗ ಡಿ	3	24	4-61	ಹಲಸು-5 ತೆಂಗು-74 ಮೂವು-2 ಹುಣಸೆ-1	-	-	-
27	ರಾಮೇಗೌಡ ಬಿನ್ ಮಂಜೇಗೌಡ	44	7	ಖುಷಿ,	ಲಾ.ಸ. ನಂ. 44/2 ಎ	ಲಾ.ಸ.ನಂ. 44/8	ಲಾ.ಸ.ನಂ. 44/7	ಲಾ.ಸ.ನಂ. 44/2 ಬಿ	0	3	0-10	-	-	-	-
28	ಶೋಭ ಕೋಂ ಲೇ ಜಿ.ಟಿ.ಶಿವೇಗೌಡ	44	8	ಖುಷಿ,	ಲಾ.ಸ. ನಂ. 44/7	ಲಾ.ಸ.ನಂ. 45/7, 45/8	ಲಾ.ಸ.ನಂ. 44/8 ರ ಉಳಿಕೆ	ಲಾ.ಸ.ನಂ. 44/2 ಬಿ	0	38	1-22	-	-	-	-
29	ತಿಮ್ಮೇಗೌಡ ಬಿನ್ ಈರೇಗೌಡ	45	2	ಖುಷಿ,	ಲಾ.ಸ. ನಂ. 44	ಸಾಣೇನಹ ಳ್ಲಿ ಗಡಿ	ಲಾ.ಸ.ನಂ. 45/2 ರ ಉಳಿಕೆ	ಲಾ.ಸ.ನಂ. 45/3, 45/4, 45/5, 45/6, 45/7	0	10	0-53	ತೆಂಗು-18	-	-	-

30	ಶಿವೇಗೌಡ ಬಿನ್ ಈರೇಗೌಡ	45	3	ಖುಷಿ	ಲಾ.ಸ. ನಂ. 45/4	ಸಾಣೇನಹ ಳಿ ಗಡಿ	ಲಾ.ಸ.ನಂ. 45/2	ಐದಳ್ಳ ಕಾವಲು ಗಡಿ	0	24	1-28	ತೆಂಗು-16	-	-	-
31	ಶಾರದಮ್ಮ ಕೋಂ ಬಸವೇಗೌಡ	45	4	ಖುಷಿ	ಲಾ.ಸ. ನಂ. 45/5	ಲಾ.ಸ.ನಂ. 45/4	ಲಾ.ಸ.ನಂ. 45/2	ಐದಳ್ಳ ಕಾವಲುಗ ಡಿ	0	21	1-12,	ತೆಂಗು-15	-	-	-
				ಭಾಗಾ ಯು					0	3	1-22				
32	ಕುಳ್ಳೇಗೌಡ ಬಿನ್ ಈರೇಗೌಡ	45	5	ಖುಷಿ	ಲಾ.ಸ. ನಂ. 45/6	ಲಾ.ಸ.ನಂ. 45/4	ಲಾ.ಸ.ನಂ. 45/2	ಐದಳ್ಳ ಕಾವಲುಗ ಡಿ	0	24	1-28	ತೆಂಗು-10 ಸಿಲ್ವರ್-2	-	-	-
33	ಈರದಿಮ್ಮೇಗೌಡ ಬಿನ್ ಈರೇಗೌಡ ವಿನೋಧಮ್ಮ ಕೋಂ ಈರೇಗೌಡ	45	6	ಖುಷಿ	ಲಾ.ಸ. ನಂ. 45/8	ಲಾ.ಸ.ನಂ.4 5/5	ಲಾ.ಸ.ನಂ.4 5/2	ಐದಳ್ಳ ಕಾವಲುಗ ಡಿ	0	24	1-28	ತೆಂಗು-12	-	-	-
34	ತಿಮ್ಮೇಗೌಡ ಬಿನ್ ಈರದಿಮ್ಮೇಗೌಡ	45	7	ಖುಷಿ	ಲಾ.ಸ. ನಂ. 44/8	ಲಾ.ಸ.ನಂ. 45/6	ಲಾ.ಸ.ನಂ. 45/2	ಲಾ.ಸ.ನಂ. 45/8	0	4	0-21	-	-	-	-
35	ವೆಂಕಟೇಶ ಬಿನ್ ಈರೇಗೌಡ	45	8	ಖುಷಿ	ಲಾ.ಸ. ನಂ. 44/8,44/ 2ಬಿ	ಲಾ.ಸ.ನಂ. 45/6	ಲಾ.ಸ.ನಂ. 45/7	ಐದಳ್ಳ ಕಾವಲುಗ ಡಿ	0	24	1-28	ತೆಂಗು-12	-	-	-
ಒಟ್ಟು =									46	21					

ಕರ್ನಾಟಕ ರಾಜ್ಯಪಾಲರ ಆಜ್ಞಾನುಸಾರ
ಮತ್ತು ಅವರ ಹೆಸರಿನಲ್ಲಿ

(ನಾಗವೇಣಿ ಎಸ್.ಕೆ.)

ಸರ್ಕಾರದ ಉಪ ಕಾರ್ಯದರ್ಶಿ,
ಕಂದಾಯ ಇಲಾಖೆ (ಭೂಸ್ವಾಧೀನ ಹಾಗೂ ಪುಟಿಪು)

ಕರ್ನಾಟಕ ಸರ್ಕಾರ

ಕಂದಾಯ ಇಲಾಖೆ

ಭೂಸ್ವಾಧೀನ ಪ್ರಕ್ರಿಯೆಯಲ್ಲಿ ಪಾರದರ್ಶಕತೆ ಮತ್ತು ಸೂಕ್ತ ಪರಿಹಾರದ ಹಕ್ಕು, ಪುನರ್ವಸತಿ ಮತ್ತು ಪುನರ್ ನಿರ್ಮಾಣ ಕಾಯ್ದೆ-2013
ಕಲಂ-19(1)ರ ಮೇರೆಗೆ ಘೋಷಣೆ

ಸಂಖ್ಯೆ: ಕಂಇ 74 ಎಕ್ಯೂಹೆಚ್ 2019

ದಿನಾಂಕ:09-11-2020

ಈ ಮುಂದಿನ ಅನುಸೂಚಿಯಲ್ಲಿ ನಿರ್ದಿಷ್ಟಪಡಿಸಿದ ಜಮೀನುಗಳ ಒಂದು ಸಾರ್ವಜನಿಕ ಉದ್ದೇಶಕ್ಕೆ ಅಂದರೆ ಎತ್ತಿನಹೊಳೆ ಕುಡಿಯುವ ನೀರಿನ ಯೋಜನೆಯಡಿ, ಕಾಲುವೆ ನಿರ್ಮಾಣದ ಉದ್ದೇಶಕ್ಕಾಗಿ ಅಗತ್ಯವಾಗಿದೆ ಎಂದು ಕರ್ನಾಟಕ ಸರ್ಕಾರಕ್ಕೆ ಕಂಡು ಬಂದಿರುವುದರಿಂದ ಕೇಂದ್ರ ಅಧಿನಿಯಮ "ಭೂಸ್ವಾಧೀನ ಪ್ರಕ್ರಿಯೆಯಲ್ಲಿ ಪಾರದರ್ಶಕತೆ ಮತ್ತು ಸೂಕ್ತ ಪುನರ್ ನಿರ್ಮಾಣ ಕಾಯ್ದೆ 2013" ರ ಕಲಂ 11(1)ರಂತೆ ಹಾಸನ ಜಿಲ್ಲಾಧಿಕಾರಿಗಳ ಅಧಿಸೂಚನೆ ಕ್ರಮಾಂಕ ಎಲ್‌ಎಕ್ಯೂಎಸ್‌ಆರ್/132ಎ/2016-17 ದಿನಾಂಕ:-27-02-2019 ರಂತೆ ಅಧಿಸೂಚನೆ ಹೊರಡಿಸಲಾಗಿರುವುದರ ಮೇರೆಗೆ ಭೂಸ್ವಾಧೀನ ಪ್ರಕ್ರಿಯೆಯಲ್ಲಿ ಪಾರದರ್ಶಕತೆ ಮತ್ತು ಸೂಕ್ತ ಪರಿಹಾರದ ಹಕ್ಕು, ಪುನರ್ವಸತಿ ಮತ್ತು ಪುನರ್ ನಿರ್ಮಾಣ (ಕರ್ನಾಟಕ) ನಿಯಮವಳಿ 2015ರ ನಿಯಮ 10ರಂತೆ ಕೇಂದ್ರ ಅಧಿನಿಯಮ "ಭೂಸ್ವಾಧೀನ ಪ್ರಕ್ರಿಯೆಯಲ್ಲಿ ಪಾರದರ್ಶಕತೆ ಮತ್ತು ಸೂಕ್ತ ಪುನರ್ ನಿರ್ಮಾಣ ಕಾಯ್ದೆ 2013" ರ ಕಲಂ 11(1)ರಂತೆ ಅಧಿಸೂಚನೆ ಹೊರಡಿಸಲಾಗಿದೆ ಹಾಗೂ ಭೂಸ್ವಾಧೀನ ಕಾಯ್ದೆ-2013ರ(ಕರ್ನಾಟಕ) ನಿಯಮವಳಿ 2015ರ ನಿಯಮ 2(ಸಿ) ರನ್ವಯ ಜಿಲ್ಲಾಧಿಕಾರಿಗಳ ಕಾರ್ಯಗಳನ್ನು ನಿರ್ವಹಿಸಲು ವಿಶೇಷ ಭೂಸ್ವಾಧೀನಾಧಿಕಾರಿಗಳು, ಎತ್ತಿನಹೊಳೆ ಯೋಜನೆ, ಹಾಸನ ರವರನ್ನು ನೇಮಕ ಮಾಡಿರುತ್ತಾರೆ. ಭೂಸ್ವಾಧೀನಕ್ಕೆ ಒಳಪಡುವ ಸರ್ವೆ ನಂಬರ್ ಮತ್ತು ವಿಸ್ತೀರ್ಣದ ವಿವರಗಳು ಈ ಕೆಳಗಿನ ಅನುಸೂಚಿಯಂತೆ ಇರುತ್ತದೆ.

ಈ ಪ್ರಕಟಣೆಯು ಕೇಂದ್ರ ಅಧಿನಿಯಮ ಭೂಸ್ವಾಧೀನ ಪ್ರಕ್ರಿಯೆಯಲ್ಲಿ ಪಾರದರ್ಶಕತೆ ಮತ್ತು ಪರಿಹಾರದ ಹಕ್ಕು, ಪುನರ್ವಸತಿ ಮತ್ತು ಪುನರ್ ನಿರ್ಮಾಣದ ಕಾಯ್ದೆ 2013ರ ಕಲಂ:19(1) ರಂತೆ ಹೊರಡಿಸಲಾಗಿದೆ. ಭೂಸ್ವಾಧೀನಕ್ಕೆ ಒಳಪಡುವ ಜಮೀನುಗಳ ನಕ್ಷೆಯನ್ನು ವಿಶೇಷ ಭೂಸ್ವಾಧೀನಾಧಿಕಾರಿಗಳು, ಎತ್ತಿನಹೊಳೆ ಯೋಜನೆ, ಹಾಸನ ಇವರ ಕಛೇರಿಯಲ್ಲಿ ಪರಿಶೀಲನೆಗೆ ಇಡಲಾಗಿದೆ.

"ಭೂಸ್ವಾಧೀನ ಪ್ರಕ್ರಿಯೆಯಲ್ಲಿ ಪಾರದರ್ಶಕತೆ ಮತ್ತು ಸೂಕ್ತ ಪರಿಹಾರದ ಹಕ್ಕು, ಪುನರ್ವಸತಿ ಮತ್ತು ಪುನರ್ ನಿರ್ಮಾಣದ ಕಾಯ್ದೆ 2013" ರ ಕಲಂ:15(1) ಪ್ರಕಾರ ಕಲಂ 11(1) ಪ್ರಕಟಣೆಯ ಬಗ್ಗೆ ನೀಡಲಾದ ನೋಟೀಸ್ ಗಳ ವಿಚಾರವಾಗಿ ಭಾದಿತ್ ವ್ಯಕ್ತಿಗಳಿಂದ ಸ್ವೀಕರಿಸಲಾದ ಆಕ್ಷೇಪಣೆಗಳನ್ನು ವಿಚಾರ ಮಾಡಲಾಗಿದೆ. ಭೂಸ್ವಾಧೀನಕ್ಕೆ ಒಳಪಡಿಸಲು ಉದ್ದೇಶಿಸಿರುವ ಜಮೀನುಗಳು ಕಲಂ-16(1) ಮತ್ತು 17 ರನ್ವಯ ಪುನರ್ವಸತಿ ಮತ್ತು ಪುನರ್ ನಿರ್ಮಾಣದ ವ್ಯವಸ್ಥೆಯ ಬಗ್ಗೆ ವರದಿ ತಯಾರಿಸಲಾಗಿದೆ. ಸದರಿ ವರದಿಯನ್ನು ಮಾನ್ಯ ಆಯುಕ್ತರು, ರಾಜ್ಯ ಪುನರ್ವಸತಿ ಮತ್ತು ಪುನರ್ ನಿರ್ಮಾಣ ಹಾಗೂ

ಪದನಿಮಿತ್ತ ಸರ್ಕಾರದ ಕಾರ್ಯದರ್ಶಿ, ಕಂದಾಯ ಇಲಾಖೆ, ಬೆಂಗಳೂರು ಇವರ ಪತ್ರ ಸಂಖ್ಯೆ: ಕಂಇ.19 ಎಸ್ ಆರ್ ಆರ್ 2018; ದಿನಾಂಕ:-27-01-2020ರಂತೆ ಅನುಮೋದನೆ ಮಾಡಿರುತ್ತಾರೆ. ಬೇಲೂರು ತಾಲ್ಲೂಕು ಮಾದಿಹಳ್ಳಿ, ಹೋಬಳಿ ಕೋಡಿಹಳ್ಳಿ, ಗ್ರಾಮದಲ್ಲಿ ಹದಿನೇಳು ಕುಟುಂಬಗಳು ಪುನರ್ವಸತಿ ಮತ್ತು ಪುನರ್ ನಿರ್ಮಾಣ ವ್ಯಾಪ್ತಿಯಲ್ಲಿ ಬರುತ್ತದೆ. ಈ ಅಧಿಸೂಚನೆ ಜೊತೆಯಲ್ಲಿ ಅನುಮೋದಿತ ಪುನರ್ವಸತಿ ಮತ್ತು ಪುನರ್ ನಿರ್ಮಾಣದ ವರದಿಯನ್ನು ಲಗತ್ತಿಸಲಾಗಿದೆ.

ಈ ಪ್ರಕಟಣೆಯಲ್ಲಿ ಪ್ರಕಟಿಸಲಾದ ಜಮೀನುಗಳಲ್ಲಿ ಅಧಿಸೂಚನೆ ಪ್ರಕಟವಾದ 30 ದಿನಗಳೊಳಗಾಗಿ ಕಲಂ-21(1) ರಂತೆ ಆಕ್ಷೇಪಣೆಗಳಿದ್ದಲ್ಲಿ ಆಕ್ಷೇಪಣೆಗಳನ್ನು, ವಿಶೇಷ ಭೂಸ್ವಾಧೀನಾಧಿಕಾರಿಗಳು, ಎತ್ತಿನಹೊಳೆ ಯೋಜನೆ, ಹಾಸನರವರಿಗೆ ನೀಡತಕ್ಕದ್ದು.

ಅನುಸೂಚಿ															
ಜಿಲ್ಲೆ: ಹಾಸನ			ತಾಲ್ಲೂಕು: ಬೇಲೂರು				ಹೋಬಳಿ: ಮಾದಿಹಳ್ಳಿ				ಗ್ರಾಮ: ಕೋಡಿಹಳ್ಳಿ				
ಕ್ರ. ಸಂ.	ಖಾತೆ ದಾರರ ಹೆಸರು	ಸರ್ವೆ ನಂಬರು	ಹಿ ಸ್ವಾ.	ಭೂಮಿಯ ತರಹ	ಚಕ್ಕು, ಬಂದಿ ಜಂಟಿ ಅಳತೆ ಪ್ರಕಾರ				ಜಂಟಿ ಅಳತೆಯಂತೆ ಭೂಸ್ವಾಧೀನವಾಗುವ ವಿಸ್ತೀರ್ಣ		ಆಕಾರ ರೂಪ	ಭೂಸ್ವಾಧೀನವಾಗಿರುವ ಪ್ರದೇಶದಲ್ಲಿರುವ ವಿವರ			
					ಪೂರ್ವ	ಪಶ್ಚಿಮ	ಉತ್ತರ	ದಕ್ಷಿಣ	ಎಕರೆ	ಗುಂಟೆ		ಮರ/ಮಾಲ್ಟಿ	ಕೊಳವೆ ಭಾವಿ	ಕಟ್ಟಡಗಳು	ಇತರೆ
1	2	3	4	5	6	7	8	9	10	11	12	13			
1	ರತ್ನಮ್ಮ ಕೋಂ ಲೇ.ರಾಮಚಂದ್ರ ಉ.ರಾಮಚಂದ್ರ ಶೆಟ್ಟಿ	5	1	ಖುಷ್ಕಿ	ಲಾ.ಹಿ. 5/2	ಲಾ.ಹಿ. 1:1	ಉಳಿಕೆ	ಗಡಿ	0	4	0-21	-	-	-	-
2	ಪಾಂಡುರಂಗಶೆಟ್ಟಿ ಬಿನ್ ತಿಮ್ಮಶೆಟ್ಟಿ ಉ.ರಾಮಚಂದ್ರ ಶೆಟ್ಟಿ	5	2	ಖುಷ್ಕಿ	ಉಳಿಕೆ	ಲಾ.ಹಿ. 5/1	ಉಳಿಕೆ	ಗಡಿ	0	2	0-10	-	-	-	-

3	ನಂಜೇಗೌಡ ಬಿನ್ ದೊಡ್ಡೇಗೌಡ	11	2	ಖುಷ್ಕಿ	ಗ್ರಾಮ ದ ಆಲದ ಹಳ್ಳಿ ಗಡಿ	ಲಾ.ಹಿ. 12/2	ಲಾ.ಹಿ. 11/3	ಗ್ರಾಮದ ಆಲದ ಹಳ್ಳಿ ಗಡಿ	1	0	1-99	ಬೀಟೆ-13 ತೆಂಗು-5 ತೇಗ-15 ಮಾವು- 35 ಸಿಲ್ವಾರಾ- 200	-	-	-
4	ನಂಜೇಗೌಡ ಬಿನ್ ದೊಡ್ಡೇಗೌಡ	11	3	ಖುಷ್ಕಿ	ಲಾ.ಹಿ. 5/1	ಲಾ.ಹಿ. 12/1	ಲಾ.ಹಿ. 11/4	ಲಾ.ಹಿ. 11/2	2	0		-	-	-	-
5	ಈರಮ್ಮ ಕೋಂ ದೊಡ್ಡೇಗೌಡ	11	4	ಖುಷ್ಕಿ	ಲಾ.ಹಿ. 11/4 ರ ಉಳಿಕೆ	ಲಾ.ಹಿ. 12/2	ಲಾ.ಹಿ. 11/10	ಲಾ.ಹಿ. 11/3	1	0		-	-	-	-
6	ಎ.ಹೆಚ್ ಬಸವೇಗೌಡ ಬಿನ್ ಲೇ. ಹುಲಿಗೌಡ	12	1	ಖುಷ್ಕಿ	ಲಾ.ಹಿ. 10	ಲಾ.ಹಿ. 15/3	ಲಾ.ಹಿ. 16	ಲಾ.ಹಿ. 12/3	0	16	0-85	ಬೇವು-1	-	-	-
7	ರಂಗಸ್ವಾಮಿ ಬಿನ್ ಲೇ. ಹುಲಿಗೌಡ	12	2	ಖುಷ್ಕಿ	ಲಾ.ಹಿ. 11/4	ಲಾ.ಹಿ. 13/2	ಲಾ.ಹಿ. 12/3	ಲಾ.ಹಿ. 12/2 ರ ಉಳಿಕೆ	1	17	3-04	-	-	-	-
8	ಎ.ಸಿ. ಚಂದ್ರೇಗೌಡ ಬಿನ್ ಚಿಕ್ಕೇಗೌಡ	12	3	ಖುಷ್ಕಿ	ಲಾ.ಹಿ. 16	ಲಾ.ಹಿ. 15/3	ಲಾ.ಹಿ. 12/1	ಲಾ.ಹಿ. 12/2	0	37	1-98	ಹಲಸು-4 ಮಾವು-4 ಬೇವು-5 ಬಿಲ್ವಾರ- 9	-	-	-
9	ಎ.ಹೆಚ್. ಶಂಕರೇಗೌಡ ಬಿನ್ ಲೇ. ಹುಲಿಗೌಡ	12	4	ಖುಷ್ಕಿ	ಲಾ.ಹಿ. 16	ಲಾ.ಹಿ. 15/3	ಲಾ.ಹಿ. 12/1	ಲಾ.ಹಿ. 12/2	0	13	0-37	ಹಲಸು-2 ಮಾವು-2	-	-	-
10	ಚನ್ನಮ್ಮ ಕೋಂ ಎ.ಟಿ.ಹನುಮಶೆ		1		ಲಾ.ಹಿ. 13/2	ಲಾ.ಹಿ.14/3,1 3/3	ಲಾ.ಹಿ. 15/2		1	19	2-72	-	-	-	-

	ಟಿಪ್ಪಣಿ	13		ಖುಷಿ				ಲಾ.ಹಿ.	3/4							
11	ಕೆ.ಎನ್.ವೀರೇಗೌಡ ಬಿನ್ ನಿಂಗೇಗೌಡ	13	2	ಖುಷಿ	ಲಾ.ಹಿ. 12/2	ಲಾ.ಹಿ.13/1	ಲಾ.ಹಿ. 15/3	ಲಾ.ಹಿ.1 3/5	1	0	1-84	ಹಲಸು-1	-	-	-	-
12	ಈರಯ್ಯ ಬಿನ್ ಜೋಗಯ್ಯ	13	3	ಖುಷಿ	ಲಾ.ಹಿ. 13/1	ಲಾ.ಹಿ.14/5	ಲಾ.ಹಿ. 13/1	ಲಾ.ಹಿ.1 3/6	0	24	1-10	-	-	-	-	-
13	ಮಲ್ಲಯ್ಯ	13	4	ಖುಷಿ	ಲಾ.ಹಿ. 13/5	ಲಾ.ಹಿ.13/6	ಲಾ.ಹಿ. 13/1	ಲಾ.ಹಿ.1 3/4 ರ ಉಳಿಕೆ	0	6	0-55	-	-	-	-	-
14	ಚನ್ನಮ್ಮ ಕೋಂ ಎ.ಟಿ.ಹನುಮಶ ಟ್ಟಿ	13	5	ಖುಷಿ	ಲಾ.ಹಿ. 12	ಲಾ.ಹಿ. 13/4	ಲಾ.ಹಿ. 13/2	ಲಾ.ಹಿ. 11/1	0	6	0-55	-	-	-	-	-
15	ನಂಜೇಗೌಡ ಬಿನ್ ದೊಡ್ಡೇಗೌಡ	13	6	ಖುಷಿ	ಲಾ.ಹಿ. 13/4	ಲಾ.ಹಿ. 13/3	ಲಾ.ಹಿ. 13/3	ಲಾ.ಹಿ. 11/7	0	6	-	-	-	-	-	-
16	ತೋಟೇಗೌಡ ಬಿನ್ ತಮ್ಮೇಗೌಡ	14	1	ಖುಷಿ	ಲಾ.ಹಿ. 14/6	ಗ್ರಾಮ ಮಾಯಗೌಡ ನಹಳ್ಳಿ ಗಡಿ	ಲಾ.ಹಿ. 14/6	ಲಾ.ಹಿ. 14/7, 8	0	26.08	1-03	-	-	-	-	-
	0								26.08	1-03	ಮಾವು-2 ಹಲಸು-3	-	-	-		
17	ಕಾಳಶಟ್ಟಿ ಬಿನ್ ಕೆಂಚಶಟ್ಟಿ	14	2	ಖುಷಿ	ಲಾ.ಹಿ. 14/10	ಲಾ.ಹಿ.14/6	ಲಾ.ಹಿ. 14/1	ಲಾ.ಹಿ.1 4/2 ರ ಉಳಿಕೆ	0	38	1-96	ಮಾವು-2	-	-	-	-
18	ಬೋರಣ್ಣಗೌಡ ಬಿನ್ ತಿಮ್ಮೇಗೌಡ	14	3	ಖುಷಿ	ಲಾ.ಹಿ. 13/1	ಲಾ.ಹಿ.14/9	ಲಾ.ಹಿ. 15/1	ಲಾ.ಹಿ.1 4/4, 14/5	1	2	6-29	-	-	-	-	-
19	ಬೋರಣ್ಣಗೌಡ ಬಿನ್ ತಿಮ್ಮೇಗೌಡ	14	4	ಖುಷಿ	ಲಾ.ಹಿ. 14/5	ಲಾ.ಹಿ. 14/9	ಲಾ.ಹಿ. 14/3	ಗ್ರಾಮ ಶಿವಪುರ ಕಾವಲು ಗಡಿ	1	10	1-95	-	-	-	-	-

20	ಶಂಕರಯ್ಯ ಬಿನ್ ರಾಜಯ್ಯ	14	5	ಖುಷ್ಕಿ	ಲಾ.ಹಿ. 13/3	ಲಾ.ಹಿ. 14/4	ಲಾ.ಹಿ. 14/3	ಗ್ರಾಮ ಶಿವಪುರ ಕಾವಲು ಗಡಿ	0	24	-	-	-	-
21	ಶಿವಮ್ಮ ಬಿನ್ ಲೇ. ರಂಗಶೆಟ್ಟಿ ಪುಟ್ಟಮ್ಮ ಕೋಂ ರಂಗಶೆಟ್ಟಿ (ಜಂಟಿ)	14	6	ಖುಷ್ಕಿ	ಲಾ.ಹಿ. 14/2	ಲಾ.ಹಿ. 14/1	ಲಾ.ಹಿ. 14/6 ರ ಉಳಿಕೆ	ಗ್ರಾಮ ಶಿವಪುರ ಕಾವಲು ಗಡಿ	1	38.08	-	ಹಲಸು-1 ತೇಗ-3 ಬೇವು-2,	-	-
22	ಸತೀಶ ಬಿನ್ ಬೋರಣ್ಣ ಗೌಡ	14	7	ಖುಷ್ಕಿ	ಲಾ.ಹಿ. 14/6	ಲಾ.ಹಿ. 14/7	ಲಾ.ಹಿ. 14/1	ಗ್ರಾಮ ಶಿವಪುರ ಕಾವಲು ಗಡಿ	0	13.08	-	-	-	-
23	ನಾಗೇಶ ಬಿನ್ ಬೋರಣ್ಣ ಗೌಡ	14	8	ಖುಷ್ಕಿ	ಲಾ.ಹಿ. 14/8	ಗ್ರಾಮ ಮಾಯಗೌಡ ನಹಳ್ಳಿ ಗಡಿ	ಲಾ.ಹಿ. 14/1	ಗ್ರಾಮ ಶಿವಪುರ ಕಾವಲು ಗಡಿ	0	13.08	-	-	-	-
24	ಮಲ್ಲಮ್ಮ ಕೋಂ ಕರಿಯಯ್ಯ	14	9	ಖುಷ್ಕಿ	ಲಾ.ಹಿ. 14/3	ಲಾ.ಹಿ. 14/10	ಲಾ.ಹಿ. 19/2, 3	ಗ್ರಾಮ ಶಿವಪುರ ಕಾವಲು ಗಡಿ	1	21	4-70	ಸಿಲ್ವಾರ್-200ಮಾ ಪು-10ಹಲ ಸು-10ತೆಂಗು-60ಬೇವು-35	-	-
	1								20					
25	ಪರಮೇಶ ಬಿನ್ ಕಂಚಶೆಟ್ಟಿ	14	10	ಖುಷ್ಕಿ	ಲಾ.ಹಿ. 14/9	ಲಾ.ಹಿ. 14/2	ಲಾ.ಹಿ. 19/1	ಲಾ.ಹಿ. 19/10	1	10.04	1-96	ಹಲಸು-1 ಮಾವು-2	-	-
26	ನಿಂಗಶೆಟ್ಟಿ ಬಿನ್ ದ್ವಾವಶೆಟ್ಟಿ	15	1	ಖುಷ್ಕಿ	ಲಾ.ಹಿ. 15/2	ಲಾ.ಹಿ. 19/3	ಲಾ.ಹಿ. 15/2, 4	ಲಾ.ಹಿ. 14/3	1	10	2-49	ಮಾವು-1, ಹೊನ್ನೆ-1	-	-

27	ಮಂಜಶಟ್ಟಿ ಬಿನ್ ದ್ಯಾವಶಟ್ಟಿ	15	2	ಖುಷಿ	ಲಾ.ಹಿ. 15/3	ಲಾ.ಹಿ. 15/1	ಲಾ.ಹಿ. 15/2 ರ ಉಳಿಕೆ	ಲಾ.ಹಿ. 13/1	0	26	1-29	-	-	-	-
28	ರಾಜಶಟ್ಟಿ ಬಿನ್ ದ್ಯಾವಶಟ್ಟಿ	15	3	ಖುಷಿ	ಲಾ.ಹಿ. 12/1	ಲಾ.ಹಿ. 15/2	ಲಾ.ಹಿ. 16	ಲಾ.ಹಿ. 13/2	0	23	1-15	ಬೇವು-4	-	-	-
29	ಗೌರಮ್ಮ ಕೋಂ ಮಲ್ಲೇಶಪ್ಪ	19	1	ಖುಷಿ	ಲಾ.ಹಿ. 19/2	ಲಾ.ಹಿ. 19/1ರ ಉಳಿಕೆ	ಲಾ.ಹಿ. 19/1ರ ಉಳಿಕೆ	ಲಾ.ಹಿ. 14/2	0	8	-	-	-	-	-
30	ಈರೇಗೌಡ ಉ ವೀರೇಗೌಡ ಬಿನ್ ನಿಂಗೇಗೌಡ	19	2	ಖುಷಿ	ಲಾ.ಹಿ. 19/5	ಲಾ.ಹಿ. 19/1	ಲಾ.ಹಿ. 19/2	ಲಾ.ಹಿ. 14/9	0	16	0-46	-	-	-	-
31	ಮಲ್ಲಯ್ಯ, ಚಂದ್ರಯ್ಯ, ಶಿವಯ್ಯ, ಪುಟ್ಟಮ್ಮ, ರಾಜಮ್ಮ, ದ್ಯಾವಮ್ಮ (ಜಂಟಿ)	19	5	ಖುಷಿ	ಲಾ.ಹಿ. 15/1	ಲಾ.ಹಿ. 19/2	ಲಾ.ಹಿ. 19/4	ಲಾ.ಹಿ. 14/9	0	11	0-96	-	-	-	-
									ಒಟ್ಟು=	26	7.12				

ಕರ್ನಾಟಕ ರಾಜ್ಯಪಾಲರ ಆಜ್ಞಾನುಸಾರ
ಮತ್ತು ಅವರ ಹೆಸರಿನಲ್ಲಿ

(ನಾಗವೇಣಿ ಎಸ್.ಕೆ.)

ಸರ್ಕಾರದ ಉಪ ಕಾರ್ಯದರ್ಶಿ,
ಕಂದಾಯ ಇಲಾಖೆ (ಭೂಸ್ವಾಧೀನ ಹಾಗೂ ಪುಟಿಪು)

28	ಸರ್ಕಾರಿ ಬೀಳು	102	-	ಸರ್ಕಾರಿ	ಸ.ನಂ.10 2ರ ಉಳಿಕೆ	ಸ.ನಂ. 102ರ ಉಳಿಕೆ	ಸ.ನಂ. 105	ಸ.ನಂ. 101	3	7	-	-	-	-	-
29	ಹೆಚ್.ಎಸ್.ವೆಂಕ ಟರಮಣಯ್ಯ ಬಿನ್ ಶೆಷಗಿರಿಯಯ್ಯ	103	-	ಖುಷ್ಕಿ	ಸ.ನಂ.10 2	ಸ.ನಂ. 103 ರ ಉಳಿಕೆ	ಸ.ನಂ. 104	ಸ.ನಂ. 103 ರ ಉಳಿಕೆ	0	3	0-20	-	-	-	-
30	ಕಮಲಮ್ಮ ಬಿನ್ ರುದ್ರಯ್ಯ	104	-	ಖುಷ್ಕಿ	ಸ.ನಂ.10 6	ಯಗ ಚಿ ನಾಲೆ	ಸ.ನಂ. 107	ಯಗ ಚಿ ನಾಲೆ	1	30	4-73	-	-	-	-
31	ಕರಿಯ್ಯ ಬಿನ್ ಕರಿಯ್ಯ	105	-	ಖುಷ್ಕಿ	ಸ.ನಂ.10 5 ರ ಉಳಿಕೆ	ಸ.ನಂ. 104	ಸ.ನಂ. 106	ಸ.ನಂ. 102	1	34	4-99	-	-	-	-
32	ತಿಮ್ಮಯ್ಯ ಬಿನ್ ರಂಗಯ್ಯ	106	1	ಖುಷ್ಕಿ	ಸ.ನಂ.10 6/1 ರ ಉಳಿಕೆ	ಸ.ನಂ. 107	ಸ.ನಂ. 106/1 ರ ಉಳಿಕೆ	ಸ.ನಂ. 105	0	9	0-61	-	-	-	-
33	ಕಾಳಮ್ಮ ಬಿನ್ ತಿಮ್ಮಯ್ಯ	107	-	ಖುಷ್ಕಿ	ಸ.ನಂ.10 6	ಸ.ನಂ. 107 ರ ಉಳಿಕೆ	ಸ.ನಂ. 110	ಸ.ನಂ. 104	3	9	8-10	-	-	-	-
34	ವೆಂಕಟಯ್ಯ ಬಿನ್ ಗುರುವಯ್ಯ	116	-	ಖುಷ್ಕಿ	ಸ.ನಂ.12 0	ಸ.ನಂ. 116 ರ ಉಳಿಕೆ	ಸ.ನಂ. 116	ಸ.ನಂ. 138	1	13	3-01	-	-	-	-
35	ಗೋವಿಂದರಾಜು ಬಿನ್ ವೆಂಕಟಯ್ಯ	117	1	ಖುಷ್ಕಿ	ಸ.ನಂ.11 8	ಯಗ ಚಿ ನಾಲೆ	ಸ.ನಂ. 117/1	ಸ.ನಂ. 117/2	2	28	7-76	-	ಬೋ ರ ವೆಲ್ -1	-	-
36	ರತ್ನಮ್ಮ ಕೋಂ ಕೃಷ್ಣಮ್ಮ	117	2	ಖುಷ್ಕಿ	ಸ.ನಂ.11 8	ಯಗ ಚಿ ನಾಲೆ	ಸ.ನಂ. 117/1	ಸ.ನಂ. 107	2	13	6-28	-	-	-	-

37	ನಿಂಗಶೆಟ್ಟಿ ಬಿನ್ ದ್ಯಾವಶೆಟ್ಟಿ	120	1	ಖುಷಿ	ಸ.ನಂ.12 0/2	ಸ.ನಂ. 116	ಸ.ನಂ. 120/1 ರ ಉಳಿಕೆ	ಸ.ನಂ. 119	1	33	4-93	-	-	-	-
38	ಸಿದ್ದೇಶ ಬಿನ್ ನಂಜೇಗೌಡ	120	2	ಖುಷಿ	ಸ.ನಂ.12 0/2 ರ ಉಳಿಕೆ	ಸ.ನಂ. 120/1	ಸ.ನಂ. 120/2 ರ ಉಳಿಕೆ	ಸ.ನಂ. 120/2 ರ ಉಳಿಕೆ	0	17	1-11	-	-	-	-
39	ಕೃಷ್ಣ ಬಿನ್ ಯಲ್ಲಯ್ಯ	121	1	ಖುಷಿ	ಸ.ನಂ.12 2	ಸ.ನಂ. 121/1 ರ ಉಳಿಕೆ	ಮಾ ಯಗೌ ಡನ ಹಳ್ಳಿ ಗಡಿ	ಸ.ನಂ. 121/1 ರ ಉಳಿಕೆ	1	21	4-12	ಮಾವು-5	ಬೋ ರಾ ವಲ್ -1	-	-
40	ದೇವಮ್ಮ ಕೊಂ ಲೇಟ್. ರಂಗಯ್ಯ	122	-	ಖುಷಿ	ಸ.ನಂ.12 2 ರ ಉಳಿಕೆ	ಸ.ನಂ. 121	ಗ್ರಾಮ ದ ಗಡಿ	ಸ.ನಂ. 122 ರ ಉಳಿಕೆ	0	13	0-89	-	-	-	-
41	ಟಿ.ವಿ.ಬಾಸುರಾ	218	-	ಖುಷಿ	ಸ.ನಂ.1	ಹೊಲ ಬಗೆರೆ ಗಡಿ	ಹೊಲ ಬಗೆರೆ ಗಡಿ	ಸ.ನಂ. 222, 223	3	15	6-71	ಮಾವು- 20 ಹಲಸು-1 ಸಿಲ್ವರ- 25	-	-	-
42	ಐ. ಎನ್. ಚಿಕ್ಕಿವೀರೇಗೌಡ ಬಿನ್ ಲೇ. ನಂಜೇಗೌಡ ಉರುಘ್ ನಂಜಪ್ಪ	219	-	ಖುಷಿ	ಸ.ನಂ.22 0,221,222	ಸ.ನಂ. 219ರ ಉಳಿಕೆ	ಸ.ನಂ 219 ಉಳಿಕೆ	ಹೊಲ ಬಗೆರೆ ಗಡಿ	1	24	3-19	ತೆಂಗು- 44,	-	ಮನೆ- 1	-
43	ಪಹಣಿ ಇಂಡೀಕರಣ	220	-	ಖುಷಿ	ಸ.ನಂ. 227,	ಸ.ನಂ. 219	ಸ.ನಂ. 221	ಹೊಲ ಬಗೆರೆ ಗಡಿ	2	2	4-08	ತೆಂಗಿನ ಸಸಿ-41	-	-	-
44	ಪಹಣಿ ಇಂಡೀಕರಣ	221	-	ಖುಷಿ	ಸ.ನಂ.22 5	ಸ.ನಂ. 219	ಸ.ನಂ 222	ಸ.ನಂ. 228	4	0	7-96	-	-	-	-

45	ಪಹಣಿ ಇಂಡೀಕರಣ	222	-	ಖುಷಿ	ಸ.ನಂ.22 3	ಸ.ನಂ. 219	ಸ.ನಂ. 218	ಸ.ನಂ. 227	3	12	3-03	-	-	-	-
46	ಪಹಣಿ ಇಂಡೀಕರಣ	223	-	ಖುಷಿ	ಸ.ನಂ.22 3 ರ ಉಳಿಕೆ	ಸ.ನಂ. 222	ಸ.ನಂ. 218	ಸ.ನಂ. 225	1	18	2-88	-	-	-	-
47	ಪಹಣಿ ಇಂಡೀಕರಣ	225	-	ಖುಷಿ	ಸ.ನಂ.22 5 ರ ಉಳಿಕೆ	ಸ.ನಂ. 221	ಸ.ನಂ. 223	ಸ.ನಂ. 226	0	35	1-74	ಹಲಸು-1	-	-	-
48	ಪಹಣಿ ಇಂಡೀಕರಣ	226	-	ಖುಷಿ	ಸ.ನಂ.22 6 ರ ಉಳಿಕೆ	ಸ.ನಂ. 220	ಸ.ನಂ. 221,2 25	ಹೊಲ ಬಗೆರೆ ಗಡಿ	1	11	2-54	-	-	-	-
ಒಟ್ಟು=									71	31.08					

ಕರ್ನಾಟಕ ರಾಜ್ಯಪಾಲರ ಆಜ್ಞಾನುಸಾರ
ಮತ್ತು ಅವರ ಹೆಸರಿನಲ್ಲಿ

(ನಾಗವೇಣಿ ಎಸ್.ಕೆ.)

ಸರ್ಕಾರದ ಉಪ ಕಾರ್ಯದರ್ಶಿ,
ಕಂದಾಯ ಇಲಾಖೆ (ಭೂಸ್ವಾಧೀನ ಹಾಗೂ ಪುಷ್ಕರಿ)

ಕರ್ನಾಟಕ ಸರ್ಕಾರ

ಕಂದಾಯ ಇಲಾಖೆ

ಭೂಸ್ವಾಧೀನ ಪ್ರಕ್ರಿಯೆಯಲ್ಲಿ ಪಾರದರ್ಶಕತೆ ಮತ್ತು ಸೂಕ್ತ ಪರಿಹಾರದ ಹಕ್ಕು, ಪುನರ್ವಸತಿ ಮತ್ತು ಪುನರ್ ನಿರ್ಮಾಣ ಕಾಯ್ದೆ-2013
ಕಲಂ-19(1)ರ ಮೇರೆಗೆ ಘೋಷಣೆ

ಸಂಖ್ಯೆ: ಕಂಇ 58 ಎಕ್ಸೋಹೆಚ್ 2019

ದಿನಾಂಕ:09-11-2020

ಈ ಮುಂದಿನ ಅನುಸೂಚಿಯಲ್ಲಿ ನಿರ್ದಿಷ್ಟಪಡಿಸಿದ ಜಮೀನುಗಳ ಒಂದು ಸಾರ್ವಜನಿಕ ಉದ್ದೇಶಕ್ಕೆ ಅಂದರೆ ಎತ್ತಿನಹೊಳೆ ಕುಡಿಯುವ ನೀರಿನ ಯೋಜನೆಯಡಿ, ಕಾಲುವೆ ನಿರ್ಮಾಣದ ಉದ್ದೇಶಕ್ಕಾಗಿ ಅಗತ್ಯವಾಗಿದೆ ಎಂದು ಕರ್ನಾಟಕ ಸರ್ಕಾರಕ್ಕೆ ಕಂಡು ಬಂದಿರುವುದರಿಂದ ಕೇಂದ್ರ ಅಧಿನಿಯಮ "ಭೂಸ್ವಾಧೀನ ಪ್ರಕ್ರಿಯೆಯಲ್ಲಿ ಪಾರದರ್ಶಕತೆ ಮತ್ತು ಸೂಕ್ತ ಪುನರ್ ನಿರ್ಮಾಣ ಕಾಯ್ದೆ 2013" ರ ಕಲಂ 11(1)ರಂತೆ ಹಾಸನ ಜಿಲ್ಲಾಧಿಕಾರಿಗಳ ಅಧಿಸೂಚನೆ ಕ್ರಮಾಂಕ ಎಲ್‌ಎಕ್ಸೋಎಸ್‌ಆರ್/132ಎ/2016-17 ದಿನಾಂಕ:-27-02-2019 ರಂತೆ ಅಧಿಸೂಚನೆ ಹೊರಡಿಸಲಾಗಿರುವುದರ ಮೇರೆಗೆ ಭೂಸ್ವಾಧೀನ ಪ್ರಕ್ರಿಯೆಯಲ್ಲಿ ಪಾರದರ್ಶಕತೆ ಮತ್ತು ಸೂಕ್ತ ಪರಿಹಾರ ಹಕ್ಕು, ಪುನರ್ವಸತಿ ಮತ್ತು ಪುನರ್ ನಿರ್ಮಾಣ (ಕರ್ನಾಟಕ) ನಿಯಮವಳಿ 2015ರ ನಿಯಮ 10ರಂತೆ ಕೇಂದ್ರ ಅಧಿನಿಯಮ "ಭೂಸ್ವಾಧೀನ ಪ್ರಕ್ರಿಯೆಯಲ್ಲಿ ಪಾರದರ್ಶಕತೆ ಮತ್ತು ಸೂಕ್ತ ಪುನರ್ ನಿರ್ಮಾಣ (ಕರ್ನಾಟಕ) ನಿಯಮವಳಿ 2015ರ ನಿಯಮ 10ರಂತೆ ಹೊರಡಿಸಲಾಗಿದೆ ಹಾಗೂ ಭೂಸ್ವಾಧೀನ ಕಾಯ್ದೆ-2013ರ (ಕರ್ನಾಟಕ) ನಿಯಮವಳಿ 2015ರ ನಿಯಮ 2(ಸಿ) ರನ್ವಯ ಜಿಲ್ಲಾಧಿಕಾರಿಗಳ ಕಾರ್ಯಗಳನ್ನು ನಿರ್ವಹಿಸಲು ವಿಶೇಷ ಭೂಸ್ವಾಧೀನಾಧಿಕಾರಿಗಳು, ಎತ್ತಿನಹೊಳೆ ಯೋಜನೆ, ಹಾಸನ ರವರನ್ನು ನೇಮಕ ಮಾಡಿರುತ್ತಾರೆ. ಭೂಸ್ವಾಧೀನಕ್ಕೆ ಒಳಪಡುವ ಸರ್ವೆ ನಂಬರ್ ಮತ್ತು ವಿಸ್ತೀರ್ಣದ ವಿವರಗಳು ಈ ಕೆಳಗಿನ ಅನುಸೂಚಿಯಂತೆ ಇರುತ್ತದೆ.

ಈ ಪ್ರಕಟಣೆಯು ಕೇಂದ್ರ ಅಧಿನಿಯಮ ಭೂಸ್ವಾಧೀನ ಪ್ರಕ್ರಿಯೆಯಲ್ಲಿ ಪಾರದರ್ಶಕತೆ ಮತ್ತು ಪರಿಹಾರದ ಹಕ್ಕು, ಪುನರ್ವಸತಿ ಮತ್ತು ಪುನರ್ ನಿರ್ಮಾಣದ ಕಾಯ್ದೆ 2013ರ ಕಲಂ:19(1) ರಂತೆ ಹೊರಡಿಸಲಾಗಿದೆ. ಭೂಸ್ವಾಧೀನಕ್ಕೆ ಒಳಪಡುವ ಜಮೀನುಗಳ ನಕ್ಷೆಯನ್ನು ವಿಶೇಷ ಭೂಸ್ವಾಧೀನಾಧಿಕಾರಿಗಳು, ಎತ್ತಿನಹೊಳೆ ಯೋಜನೆ, ಹಾಸನ ಇವರ ಕಛೇರಿಯಲ್ಲಿ ಪರಿಶೀಲನೆಗೆ ಇಡಲಾಗಿದೆ.

"ಭೂಸ್ವಾಧೀನ ಪ್ರಕ್ರಿಯೆಯಲ್ಲಿ ಪಾರದರ್ಶಕತೆ ಮತ್ತು ಸೂಕ್ತ ಪರಿಹಾರದ ಹಕ್ಕು, ಪುನರ್ವಸತಿ ಮತ್ತು ಪುನರ್ ನಿರ್ಮಾಣದ ಕಾಯ್ದೆ 2013" ರ ಕಲಂ:15(1) ಪ್ರಕಾರ ಕಲಂ 11(1) ಪ್ರಕಟಣೆಯ ಬಗ್ಗೆ ನೀಡಲಾದ ನೋಟೀಸ್ ಗಳ ವಿಚಾರವಾಗಿ ಭಾದಿತ ವ್ಯಕ್ತಿಗಳಿಂದ ಸ್ವೀಕರಿಸಲಾದ ಆಕ್ಷೇಪಣೆಗಳನ್ನು ವಿಚಾರ ಮಾಡಲಾಗಿದೆ. ಭೂಸ್ವಾಧೀನಕ್ಕೆ ಒಳಪಡಿಸಲು ಉದ್ದೇಶಿಸಿರುವ ಜಮೀನುಗಳು ಕಲಂ-16(1) ಮತ್ತು 17 ರನ್ವಯ ಪುನರ್ವಸತಿ ಮತ್ತು ಪುನರ್ ನಿರ್ಮಾಣದ ವ್ಯವಸ್ಥೆಯ ಬಗ್ಗೆ ವರದಿ ತಯಾರಿಸಲಾಗಿದೆ. ಸದರಿ ವರದಿಯನ್ನು ಮಾನ್ಯ ಆಯುಕ್ತರು, ರಾಜ್ಯ ಪುನರ್ವಸತಿ ಮತ್ತು ಪುನರ್ ನಿರ್ಮಾಣ ಹಾಗೂ ಪದನಿಮಿತ್ತ ಸರ್ಕಾರದ ಕಾರ್ಯದರ್ಶಿ, ಕಂದಾಯ ಇಲಾಖೆ, ಬೆಂಗಳೂರು ಇವರ ಪತ್ರ ಸಂಖ್ಯೆ: ಕಂಇ.19 ಎಸ್ ಆರ್ ಆರ್ 2018, ದಿನಾಂಕ:-27-01-2020ರಂತೆ

ಅನುಮೋದನೆ ಮಾಡಿರುತ್ತಾರೆ. ಬೇಲೂರು ತಾಲ್ಲೂಕು ಹಳೇಬೀಡು ಹೋಬಳಿ ಸಾಣೇನಹಳ್ಳಿ, ಗ್ರಾಮದಲ್ಲಿ ಹತ್ತು ಕುಟುಂಬಗಳು ಪುನರ್ವಸತಿ ಮತ್ತು ಪುನರ್ ನಿರ್ಮಾಣ ವ್ಯಾಪ್ತಿಯಲ್ಲಿ ಬರುತ್ತದೆ. ಈ ಅಧಿಸೂಚನೆ ಜೊತೆಯಲ್ಲಿ ಅನುಮೋದಿತ ಪುನರ್ವಸತಿ ಮತ್ತು ಪುನರ್ ನಿರ್ಮಾಣದ ವರದಿಯನ್ನು ಲಗತ್ತಿಸಲಾಗಿದೆ.

ಈ ಪ್ರಕಟಣೆಯಲ್ಲಿ ಪ್ರಕಟಿಸಲಾದ ಜಮೀನುಗಳಲ್ಲಿ ಅಧಿಸೂಚನೆ ಪ್ರಕಟವಾದ 30 ದಿನಗಳೊಳಗಾಗಿ ಕಲಂ-21(1) ರಂತೆ ಆಕ್ಷೇಪಣೆಗಳಿದ್ದಲ್ಲಿ ಆಕ್ಷೇಪಣೆಗಳನ್ನು, ವಿಶೇಷ ಭೂಸ್ವಾಧೀನಾಧಿಕಾರಿಗಳು, ಎತ್ತಿನಹೊಳೆ ಯೋಜನೆ, ಹಾಸನರವರಿಗೆ ನೀಡತಕ್ಕದ್ದು.

ಅನುಸೂಚಿ															
ಗ್ರಾಮ : ಸಾಣೇನಹಳ್ಳಿ			ಹೋಬಳಿ : ಹಳೇಬೀಡು				ತಾಲ್ಲೂಕು : ಬೇಲೂರು				ಜಿಲ್ಲೆ : ಹಾಸನ				
ಕ್ರ. ಸಂ.	ಖಾತೆದಾರರ ಹೆಸರು (ಪಹಣಿಯಂತೆ)	ಸರ್ವೆ ನಂ. ಬರು	ಹಿ ಸ್ವಾ.	ಭೂ ಮಿಯ ತರಹೆ	ಚಕ್ಕು ಬಂದಿ ಜಂಟಿ ಅಳತೆ ಪ್ರಕಾರ				ಜಂಟಿ ಅಳತೆಯಂತೆ ಭೂಸ್ವಾಧೀನ ವಾಗುವ ವಿಸ್ತೀರ್ಣ		ಆ ಕಾರ ರೂ -ಪೈ	ಭೂಸ್ವಾಧೀನವಾಗಿರುವ ಪ್ರದೇಶದಲ್ಲಿರುವ ವಿವರ			
					ಪೂರ್ವ	ಪಶ್ಚಿಮ	ಉತ್ತರ	ದಕ್ಷಿಣ	ಎಕರೆ	ಗುಂಟೆ		ಮರ/ ಮಾಲ್ಲಿ	ಕೊಳವೆ ಭಾವಿ	ಕಟ್ಟಡಗಳು	ಇತರೆ
1	2	3	4	5	6	7	8	9	10	11	12	13			
1	ಬೀರೇಗೌಡ ಬಿನ್ ಸಿದ್ದೇಗೌಡ	13	5	ಖುಷಿ	ರಸ್ತೆ	ಲಾ.ಹಿ.1	ಲಾ.ಹಿ.1	ಲಾ.ನಂ. 15	0	5	0-16	-	-	-	-
2	ಶಂಕರ ಬಿನ್ ಲೇ ಸಿದ್ದೇಶೆಟ್ಟಿ	14	3	ಖುಷಿ	ಲಾ.ನಂ. 15	ಲಾ.ಹಿ.2	ಸ.ನಂ.14/3 ಉಳಿಕೆ	ಲಾ.ನಂ. 18	0	5.08	-	-	-	-	-
3	ಎಸ್.ಬಿ. ಮಲ್ಲೇಗೌಡ ಬಿನ್ ಲೇ ಬೀರೇಗೌಡ	15	1	ಖುಷಿ	ಲಾ.ಹಿ.2	ಲಾ.ನಂ.1 4	ಲಾ.ನಂ.1 5/1 ಉಳಿಕೆ	ಲಾ.ನಂ. 16	0	29	0-83	-	-	-	-

4	ಕಾಳಮ್ಮ ಕೋಂ ತಿಮ್ಮಯ್ಯ	15	2	ಖುಷ್ಕಿ	ಲಾ.ಹಿ.3	ಲಾ.ಹಿ.1	ಲಾ.ನಂ15 /2 ಉಳಿಕೆ	ಲಾ.ನಂ. 16	1	19	1-68	-	-	-	-
5	ದಾಸಯ್ಯ ಬಿನ್ ಹೆಚ್ ತಿಮ್ಮಯ್ಯನ್	15	3	ಖುಷ್ಕಿ	ರಸ್ತೆ	ಲಾ.ಹಿ.2	ಲಾ.ನಂ.1 3	ಲಾ.ನಂ. 16	0	24	-	ಮಾವು-1	-	-	-
	ಸಣ್ಣದಾಸಯ್ಯ ಬಿನ್ ಹೆಚ್ ತಿಮ್ಮಯ್ಯನ್	15	3						0	24.0 8	-	ತೆಂಗು-1 ಹಲಸು-1 ನೀಲಗಿರಿ- 2 ಹುಣಸೆ-1	-	-	-
	ಸಗನಯ್ಯ ಬಿನ್ ಹೆಚ್ ತಿಮ್ಮಯ್ಯನ್	15	3						0	24.0 8	-	ನೀಲಗಿರಿ- 3 ಹುಣಸೆ-1 ಬೇವು-2 ತೆಂಗು-5	-	-	-
	ನಂಜುಂಡಪ್ಪ ಬಿನ್ ತಿರುಮಲಯ್ಯ	15	3						0	12	-	ಹಲಸು- 1,	ನಿವೇಶ ನದ ತಳಪಾ ಯ 21*33 ಅಡಿ	-	-
	ಸುರೇಶ ಬಿನ್ ತಿರುಮಲಯ್ಯ	15	3						0	12.0 8	-	-	-	-	-
	ತಿಮ್ಮಯ್ಯ ಉ ದಾಸಯ್ಯ ಬಿನ್ ತಿಮ್ಮಯ್ಯ	15	3						0	20	-	-	-	-	-

	ವೆಂಕಟಮ್ಮ ಕೋಂ ಲೇ ಬೆಟ್ಟಯ್ಯ	15	3						0	37.0 8	-	ಹಲಸು-1 ಹುಣಸೆ-1 ಸಿಲ್ವಾರಾ- 2 ತೇಗ-2	-	-	-
6	ಪಾಪೇಗೌಡ ಬಿನ್ ಚನ್ನೇಗೌಡ	16	1	ಋಷಿ	ಲಾ.ಹಿ.1 6/3, 4, 5	ಲಾ.ನಂ.1 6/2	ಲಾ.ನಂ.1 5	ಲಾ.ನಂ. 16/1	2	33	4-80	-	-	-	-
7	ನಂಜುಂಡಪ್ಪ ಬಿನ್ ತಿರುಮಲಯ್ಯ & ಸುರೇಶ ಬಿನ್ ತಿರುಮಲಯ್ಯ (ಜಂಟಿ)	16	2	ಋಷಿ	ಲಾ.ನಂ. 16/1	ಲಾ.ನಂ.1 8	ಲಾ.ನಂ.1 5	ಲಾ.ನಂ. 17	0	38.0 8	3-13	-	-	-	-
	ವೆಂಕಟಮ್ಮ ಕೋಂ ಲೇ ಬೆಟ್ಟಯ್ಯ	16	2	ಋಷಿ					0	35					
8	ಶಿವಯ್ಯ ಬಿನ್ ದಾಸಯ್ಯ	16	3	ಋಷಿ	ಲಾ.ನಂ. 16/3 ಉಳಿಕೆ	ಲಾ.ನಂ.1 6/1	ಲಾ.ನಂ.1 5	ಲಾ.ನಂ. 16/4	0	15	0-64	-	-	-	-
9	ಶಾಂತೇಗೌಡ ಬಿನ್ ಲೇಟ್ ಪುಟ್ಟೇಗೌಡ	16	4	ಋಷಿ	ಲಾ.ನಂ. 16/4 ಉಳಿಕೆ	ಲಾ.ನಂ.1 6/1	ಲಾ.ನಂ.1 6/3	ಲಾ.ನಂ. 16/5	0	7	0-30	-	-	-	-
10	ಸರ್ಕಾರಿ	18	-	ಸರ್ಕಾರಿ ಖರಾ ಬು	ಸ.ನಂ. 18 ಉಳಿಕೆ	ಸ.ನಂ. 18 ಉಳಿಕೆ	ಲಾ.ನಂ.1 7	ಲಾ.ನಂ. 19	5	34	-	ತೆಂಗು-55	-	-	-
11	ನಿಂಗಶೆಟ್ಟಿ ಬಿನ್ ಅಣ್ಣಪ್ಪಶೆಟ್ಟಿ	18	ಪಿ1	ಋಷಿ					0	18	-	ತೆಂಗು-30	-	-	-

12	ನಂಜುಂಡಪ್ಪ ಬಿನ್ ತಿರುಮಲಯ್ಯ	18	ಪಿ2	ಖುಷ್ಕಿ	ಸ.ನಂ. 19ಉಳಿ ಕೆ	ಸ.ನಂ. 19ಉಳಿಕೆ	ಸ.ನಂ. 19ಉಳಿಕೆ	ಐದಳ ಕಾವಲು ಗಡಿ	0	9	-	-	-	-	-
13	ಸುರೇಶ್ ಬಿನ್ ತಿರುಮಲಯ್ಯ	18	ಪಿ3	ಖುಷ್ಕಿ					0	9	-	-	-	-	-
14	ತಿಮ್ಮಯ್ಯ ಬಿನ್ ಚಂಡಯ್ಯ	18	ಪಿ4	ಖುಷ್ಕಿ					0	29	-	-	-	-	-
15	ಅಪ್ಪಣ್ಣೇಗೌಡ ಬಿನ್ ಮರೀಗೌಡ	19		ಖುಷ್ಕಿ					0	34	-	-	-	-	-
16	ಸಣ್ಣರಾಮಯ್ಯ ಬಿನ್ ಚಿಕ್ಕಯ್ಯ	19	ಪಿ1	ಖುಷ್ಕಿ					0	36	-	ಬೇವು-2	-	-	-
17	ಗುಡಿಬೀರೇಗೌಡ ಬಿನ್ ನಿಂಗೇಗೌಡ	19	ಪಿ2	ಖುಷ್ಕಿ					1	27	-	ಮಾವು-1 ಬೇವು-3	-	-	-
18	ಸಿದ್ದಗಂಗಮ್ಮ ಕೋಂ ಗಂಗಾಧರ								0	34	-	ಮಾವು-8 ತೆಂಗು-9 ಬೇವು-6	-	-	-
19	ಸರ್ಕಾರಿ								8	3	-	-	-	-	-
20	ಸಣ್ಣತಿಮ್ಮೇಗೌಡ ಬಿನ್ ಬೀರೇಗೌಡ								1	10	-	ಮಾವು-4 ಹಲಸು-2 ಹುಣಸೆ-1	-	-	-

28	ಬೀರಮ್ಮ ಕೋಂ ನಂಜುಂಡೇಗೌಡ	147	-	ಖುಷಿ	ಲಾ.ನಂ. 148..	ಲಾ.ನಂ.1 63	ಲಾ.ನಂ.1 47 ಉಳಿಕೆ	ಲಾ.ನಂ. 147 ಉಳಿಕೆ	2	10	-	ಬೇವು-4 ತೇಗ-15 ಮಾವು-2 ಹಲಸು-3	ಬೋ ರ ವ ಲ -1	-	-
	ಎಸ್.ಎನ್. ನಾಗರಾಜ ಬಿನ್ ನಂಜುಂಡೇಗೌಡ			ಖುಷಿ					0	24	-				
29	ಮರಿಗಯ್ಯ ಬಿನ್ ಲೇ. ಕಂಚಯ್ಯ	148	1	ಖುಷಿ	ಲಾ.ಹಿ.2	ಲಾ.ನಂ.1 47	ಲಾ.ನಂ. 148/1 ಉಳಿಕೆ	ಲಾ.ಹಿ.5	0	8.08	0-27	-			
30	ಬನ್ನಬೀರೇಗೌಡ ಬಿನ್ ಬೀರೇಗೌಡ	148	2	ಖುಷಿ	ಲಾ.ಹಿ.3	ಲಾ.ಹಿ.1	ಲಾ.ನಂ. 148/2 ಉಳಿಕೆ	ಲಾ.ಹಿ.5	0	6	0-19	-			
31	ಕರಿಯಯ್ಯ ಕಂಚಯ್ಯ ರಂಗಯ್ಯ ಬಿನ್ ಹುಲಿಯಯ್ಯ (ಜಂಟಿ)	148	3	ಖುಷಿ	ಲಾ.ಹಿ.4	ಲಾ.ಹಿ.2	ಲಾ.ನಂ. 148/5 ಉಳಿಕೆ	ಲಾ.ಹಿ.5	0	4.08	0-14	-			
32	ಕರಿಯಯ್ಯ ಬಿನ್ ರಂಗಯ್ಯ	148	4	ಖುಷಿ	ಲಾ.ನಂ. 149	ಲಾ.ಹಿ.3	ಲಾ.ನಂ. 148/4 ಉಳಿಕೆ	ಲಾ.ಹಿ.5	0	2	0-07	ಮಾವು-1	-		
33	ಅಣ್ಣಪ್ಪ ಬಿನ್ ಲೇ. ಕಂಚಯ್ಯ	148	5	ಖುಷಿ	ಲಾ.ನಂ. 149	ಲಾ.ನಂ.1 47	ಲಾ.ಹಿ.1,2 3,4	ಲಾ.ನಂ. 148/5 ಉಳಿಕೆ	0	27.0 8	0-89	-			
34	ಪುಟ್ಟಸ್ವಾಮಿ ಬಿನ್ ಸಣ್ಣಯ್ಯ	149	1	ಖುಷಿ	ಲಾ.ನಂ. 150	ಲಾ.ಹಿ. ನಂ. 3	ಲಾ.ನಂ. 149/1	ಲಾ.ನಂ. 149/1	0	32.0 8	1-04	-			

35	ಹೊನ್ನಯ್ಯ ಬಿನ್ ಸಣ್ಣಯ್ಯ	149	3	ಖುಷಿ	ಲಾ.ಹಿ. ನಂ.1	ಲಾ.ಹಿ. ನಂ.4	ಲಾ.ನಂ. 149/3 ಉಳಿಕೆ	ಲಾ.ನಂ. 149/3	0	30	0-96	-	-	-	-
36	ನಾಗರಾಜು ಬಿನ್ ಸಣ್ಣಯ್ಯ	149	4	ಖುಷಿ	ಲಾ.ಹಿ. ನಂ.3	ಲಾ.ಹಿ. ನಂ. 148	ಲಾ.ನಂ. 149/4 ಉಳಿಕೆ	ಲಾ.ನಂ. 149/4	0	35.0 4	1-13	-	-	-	-
37	ರತ್ನಮ್ಮ ಕೋಂ ಲೋಹುಚ್ಚೇಗೌಡ	150	4	ಖುಷಿ	ಲಾ.ನಂ. 150/4	ಲಾ.ನಂ.1 49	ಲಾ.ನಂ. 150/4 ಉಳಿಕೆ	ಲಾ.ಹಿ. ನಂ.5	0	5.08	0-18	-	-	-	-
38	ಎಸ್.ಬಿ.ಲವ ಬಿನ್ ಬಸವೇಗೌಡ, ಕಾಳಮ್ಮ ಕೋಂ ಲೋ.ಬಿನ್ ಬಸವೇಗೌಡ (ಜಂಟಿ)	150	5	ಖುಷಿ	ಲಾ.ನಂ. 144	ಲಾ.ನಂ.1 49	ಲಾ.ನಂ. 150/5 ಉಳಿಕೆ	ಲಾ.ನಂ. 150/5 ಉಳಿಕೆ	1	35	2-40	-	-	-	-
39	ಸಿದ್ದೇಗೌಡ ಬಿನ್ ನಿಂಗೇಗೌಡ	150	6	ಖುಷಿ	ಲಾ.ನಂ. 144	ಲಾ.ನಂ. 150/6 ಉಳಿಕೆ	ಲಾ.ಹಿ. ನಂ.5	ಲಾ.ನಂ. 146	0	27.0	0-88	-	-	-	-
40	ನಿಂಗೇಗೌಡ ಬಿನ್ ಬೀರೇಗೌಡ	163	6	ಖುಷಿ	ಲಾ.ನಂ. 147	ಲಾ.ನಂ.1 64	ಲಾ.ನಂ.1 63/6ದ ಉಳಿಕೆ	ಲಾ.ನಂ. 163/6ದ ಉಳಿಕೆ	0	10	0-40	ತೇಗ-1 ಹಲಸು-1 ಮೂವು-1	-	-	-
	ಮುದಿಗೌಡ ಬಿನ್ ಬೀರೇಗೌಡ								0	37	1-44	ತೇಗ-1 ಮೂವು-1	-	-	-

41	ಸಿದ್ದೇಗೌಡ ಬಿನ್ ಚನ್ನಬೀರೇಗೌಡ	164	7	ಖುಷಿ	ಲಾ.ನಂ. 164/14	ಲಾ.ನಂ. 164/7c	ಲಾ.ನಂ.1 64/7ರ ಉಳಿಕೆ	ಲಾ.ನಂ. 146	0	16.0 8	0-70	ತೆಂಗಿನ ಸಸಿ-14	-	-	-
42	ಎಸ್.ಕೆ. ಹೊನ್ನೇಗೌಡ ಬಿನ್ ಕರೀಗೌಡ	164	7c	ಖುಷಿ	ಲಾ.ಹಿ.7	ರಸ್ತೆ	ಲಾ.ನಂ. 164/7cರ ಉಳಿಕೆ	ಲಾ.ನಂ. 146	0	15	0-64	-	-	-	-
43	ಮಹಂತೇಗೌಡ ಬಿನ್ ಕರೀಬೀರೇಗೌಡ	164	14	ಖುಷಿ	ಲಾ.ನಂ. 163	ಲಾ.ಹಿ.7	ಲಾ.ನಂ.1 64/14ರ ಉಳಿಕೆ	ಲಾ.ನಂ. 146	0	3	0-12	-	-	-	-
44	ಪುಟ್ಟದ್ವಾವಮ್ಮ ಕೋಂ ಲೇ ಎಸ್.ಕೆ.ಸಣ್ಣೇಗೌಡ	164	14						0	11	0-42	-	-	-	-
								ಒಟ್ಟು =	64	0.08					

ಕರ್ನಾಟಕ ರಾಜ್ಯಪಾಲರ ಆಜ್ಞಾನುಸಾರ
ಮತ್ತು ಅವರ ಹೆಸರಿನಲ್ಲಿ

(ನಾಗವೇಣಿ ಎಸ್.ಕೆ.)

ಸರ್ಕಾರದ ಉಪ ಕಾರ್ಯದರ್ಶಿ,
ಕಂದಾಯ ಇಲಾಖೆ (ಭೂಸ್ವಾಧೀನ ಹಾಗೂ ಪುಷ್ಕರಿ)

ಕರ್ನಾಟಕ ಸರ್ಕಾರ

ಕಂದಾಯ ಇಲಾಖೆ

ಭೂಸ್ವಾಧೀನ ಪ್ರಕ್ರಿಯೆಯಲ್ಲಿ ಪಾರದರ್ಶಕತೆ ಮತ್ತು ಸೂಕ್ತ ಪರಿಹಾರದ ಹಕ್ಕು, ಪುನರ್ವಸತಿ ಮತ್ತು ಪುನರ್ ನಿರ್ಮಾಣ ಕಾಯ್ದೆ-2013

ಕಲಂ-19(1)ರ ಮೇರೆಗೆ ಭೋಷಣೆ

ಕ್ರಮಾಂಕ: ಕಂಇ 44 ಎಕ್ಸೂಹೆಚ್ 2019

ದಿನಾಂಕ:09-11-2020

ಈ ಮುಂದಿನ ಅನುಸೂಚಿಯಲ್ಲಿ ನಿರ್ದಿಷ್ಟಪಡಿಸಿದ ಜಮೀನುಗಳ ಒಂದು ಸಾರ್ವಜನಿಕ ಉದ್ದೇಶಕ್ಕೆ ಅಂದರೆ ಎತ್ತಿನಹೊಳೆ ಕುಡಿಯುವ ನೀರಿನ ಯೋಜನೆಯಡಿ, ಕಾಲುವೆ ನಿರ್ಮಾಣದ ಉದ್ದೇಶಕ್ಕಾಗಿ ಅಗತ್ಯವಾಗಿದೆ ಎಂದು ಕರ್ನಾಟಕ ಸರ್ಕಾರಕ್ಕೆ ಕಂಡು ಬಂದಿರುವುದರಿಂದ ಕೇಂದ್ರ ಅಧಿನಿಯಮ "ಭೂಸ್ವಾಧೀನ ಪ್ರಕ್ರಿಯೆಯಲ್ಲಿ ಪಾರದರ್ಶಕತೆ ಮತ್ತು ಸೂಕ್ತ ಪುನರ್ ನಿರ್ಮಾಣ ಕಾಯ್ದೆ 2013" ರ ಕಲಂ.11(1)ರಂತೆ ಹಾಸನ ಜಿಲ್ಲಾಧಿಕಾರಿಗಳ ಅಧಿಸೂಚನೆ ಕ್ರಮಾಂಕ:ಎಲ್‌ಎಕ್ಸೂಎಸ್‌ಆರ್/132ಎ/2016-17 ದಿನಾಂಕ:-27-02-2019ರಂತೆ ಅಧಿಸೂಚನೆ ಹೊರಡಿಸಲಾಗಿರುವುದರ ಮೇರೆಗೆ ಭೂಸ್ವಾಧೀನ ಪ್ರಕ್ರಿಯೆಯಲ್ಲಿ ಪಾರದರ್ಶಕತೆ ಮತ್ತು ಸೂಕ್ತ ಪರಿಹಾರ ಹಕ್ಕು, ಪುನರ್ವಸತಿ ಮತ್ತು ಪುನರ್ ನಿರ್ಮಾಣ (ಕರ್ನಾಟಕ) ನಿಯಮವಳಿ 2015ರ ನಿಯಮ-10ರಂತೆ ಕೇಂದ್ರ ಅಧಿನಿಯಮ "ಭೂಸ್ವಾಧೀನ ಪ್ರಕ್ರಿಯೆಯಲ್ಲಿ ಪಾರದರ್ಶಕತೆ ಮತ್ತು ಸೂಕ್ತ ಪುನರ್ ನಿರ್ಮಾಣ ಕಾಯ್ದೆ 2013" ರ ಕಲಂ-11(1)ರಂತೆ ಅಧಿಸೂಚನೆ ಹೊರಡಿಸಲಾಗಿದೆ ಹಾಗೂ ಭೂಸ್ವಾಧೀನ ಕಾಯ್ದೆ-2013ರ (ಕರ್ನಾಟಕ) ನಿಯಮವಳಿ 2015ರ ನಿಯಮ 2(ಸಿ) ರನ್ವಯ ಜಿಲ್ಲಾಧಿಕಾರಿಗಳ ಕಾರ್ಯಗಳನ್ನು ನಿರ್ವಹಿಸಲು ವಿಶೇಷ ಭೂಸ್ವಾಧೀನಾಧಿಕಾರಿಗಳು, ಎತ್ತಿನಹೊಳೆ ಯೋಜನೆ, ಹಾಸನ ರವರನ್ನು ನೇಮಕ ಮಾಡಿರುತ್ತಾರೆ. ಭೂಸ್ವಾಧೀನಕ್ಕೆ ಒಳಪಡುವ ಸರ್ವೆ ನಂಬರ್ ಮತ್ತು ವಿಸ್ತೀರ್ಣದ ವಿವರಗಳು ಈ ಕೆಳಗಿನ ಅನುಸೂಚಿಯಂತೆ ಇರುತ್ತದೆ.

ಈ ಪ್ರಕಟಣೆಯು ಕೇಂದ್ರ ಅಧಿನಿಯಮ ಭೂಸ್ವಾಧೀನ ಪ್ರಕ್ರಿಯೆಯಲ್ಲಿ ಪಾರದರ್ಶಕತೆ ಮತ್ತು ಪರಿಹಾರದ ಹಕ್ಕು, ಪುನರ್ವಸತಿ ಮತ್ತು ಪುನರ್ ನಿರ್ಮಾಣದ ಕಾಯ್ದೆ-2013ರ ಕಲಂ:19(1)ರಂತೆ ಹೊರಡಿಸಲಾಗಿದೆ. ಭೂಸ್ವಾಧೀನಕ್ಕೆ ಒಳಪಡುವ ಜಮೀನುಗಳ ನಕ್ಷೆಯನ್ನು ವಿಶೇಷ ಭೂಸ್ವಾಧೀನಾಧಿಕಾರಿಗಳು, ಎತ್ತಿನಹೊಳೆ ಯೋಜನೆ, ಹಾಸನ ಇವರ ಕಛೇರಿಯಲ್ಲಿ ಪರಿಶೀಲನೆಗೆ ಇಡಲಾಗಿದೆ.

"ಭೂಸ್ವಾಧೀನ ಪ್ರಕ್ರಿಯೆಯಲ್ಲಿ ಪಾರದರ್ಶಕತೆ ಮತ್ತು ಸೂಕ್ತ ಪರಿಹಾರದ ಹಕ್ಕು, ಪುನರ್ವಸತಿ ಮತ್ತು ಪುನರ್ ನಿರ್ಮಾಣದ ಕಾಯ್ದೆ-2013"ರ ಕಲಂ:15(1) ಪ್ರಕಾರ ಕಲಂ-11(1) ಪ್ರಕಟಣೆಯ ಬಗ್ಗೆ ನೀಡಲಾದ ನೋಟೀಸ್ ಗಳ ವಿಚಾರವಾಗಿ ಭಾದಿತ ವ್ಯಕ್ತಿಗಳಿಂದ ಸ್ವೀಕರಿಸಲಾದ ಆಕ್ಷೇಪಣೆಗಳನ್ನು ವಿಚಾರ ಮಾಡಲಾಗಿದೆ. ಭೂಸ್ವಾಧೀನಕ್ಕೆ ಒಳಪಡಿಸಲು ಉದ್ದೇಶಿಸಿರುವ ಜಮೀನುಗಳು ಕಲಂ-16(1) ಮತ್ತು 17ರನ್ವಯ ಪುನರ್ವಸತಿ ಮತ್ತು ಪುನರ್ ನಿರ್ಮಾಣದ ವ್ಯವಸ್ಥೆಯ ಬಗ್ಗೆ ವರದಿ ತಯಾರಿಸಲಾಗಿದೆ. ಸದರಿ ವರದಿಯನ್ನು ಮಾನ್ಯ ಆಯುಕ್ತರು, ರಾಜ್ಯ ಪುನರ್ವಸತಿ ಮತ್ತು ಪುನರ್ ನಿರ್ಮಾಣ ಹಾಗೂ ಪದನಿಮಿತ್ತ ಸರ್ಕಾರದ ಕಾರ್ಯದರ್ಶಿ, ಕಂದಾಯ ಇಲಾಖೆ, ಬೆಂಗಳೂರು ಇವರ ಪತ್ರ ಸಂಖ್ಯೆ: ಕಂಇ.19 ಎಸ್ ಆರ್ ಆರ್ 2018, ದಿನಾಂಕ:-27-01-2020ರಂತೆ ಅನುಮೋದನೆ ಮಾಡಿರುತ್ತಾರೆ. ಬೇಲೂರು ತಾಲ್ಲೂಕು ಮಾದಿಹಳ್ಳಿ ಹೋಬಳಿ ಕೇಶವಪುರ ಗ್ರಾಮದಲ್ಲಿ ಐದು ಕುಟುಂಬಗಳು ಪುನರ್ವಸತಿ ಮತ್ತು ಪುನರ್ ನಿರ್ಮಾಣ ವ್ಯಾಪ್ತಿಯಲ್ಲಿ ಬರುತ್ತದೆ. ಈ ಅಧಿಸೂಚನೆ ಜೊತೆಯಲ್ಲಿ ಅನುಮೋದಿತ ಪುನರ್ವಸತಿ ಮತ್ತು ಪುನರ್ ನಿರ್ಮಾಣದ ವರದಿಯನ್ನು ಲಗತ್ತಿಸಲಾಗಿದೆ.

ಈ ಪ್ರಕಟಣೆಯಲ್ಲಿ ಪ್ರಕಟಿಸಲಾದ ಜಮೀನುಗಳಲ್ಲಿ ಅಧಿಸೂಚನೆ ಪ್ರಕಟವಾದ 30 ದಿನಗಳೊಳಗಾಗಿ ಕಲಂ-21(1)ರಂತೆ ಆಕ್ಷೇಪಣೆಗಳಿದ್ದಲ್ಲಿ ಆಕ್ಷೇಪಣೆಗಳನ್ನು ವಿಶೇಷ ಭೂಸ್ವಾಧೀನಾಧಿಕಾರಿಗಳು, ಎತ್ತಿನಹೊಳೆ ಯೋಜನೆ, ಹಾಸನರವರಿಗೆ ನೀಡತಕ್ಕದ್ದು.

ಜಿಲ್ಲೆ: ಹಾಸನ															
ತಾಲ್ಲೂಕು: ಬೇಲೂರು					ಅನುಸೂಚಿ										
ಕ್ರ. ಸಂ.	ಖಾತೆ ದಾರರ ಹೆಸರು	ಸರ್ವೆ ನಂ. ಬರು	ಹಿ ಸ್ವಾ.	ಭೂಮಿಯ ತರಹ	ಚಕ್ಕು, ಬಂದಿ ಜಂಟಿ ಅಳತೆ ಪ್ರಕಾರ				ಜಂಟಿ ಅಳತೆಯಂತೆ ಭೂಸ್ವಾಧೀನ ವಾಗುವ ವಿಸ್ತೀರ್ಣ		ಆಕಾರ ರೂ- ಮೈ	ಗ್ರಾಮ; ಕೇಶವಪುರ			
					ಪೂರ್ವ	ಪಶ್ಚಿಮ	ಪಶ್ಚಿಮ	ದಕ್ಷಿಣ	ಎಕರೆ	ಗುಂಟೆ		ಮರ/ ಮಾಲಿ,	ಕೊಳವೆ ಭಾವಿ	ಕಟ್ಟಡ ಗಳು	ಇತರೆ
1	2	3	4	5	6	7	8	9	10	11	12	13			
1	ಎ ಎಸ್ ನಾಗರಾಜ ಬಿನ್ ಶಿವಣ್ಣ	1	2	ಖುಷಿ,	ಲಾ ಸ, 2	ಲಾ ಸ, 1/5	ಲಾ ಸ, 1/2 ರ ಉಳಿಕೆ	ಲಾ ಸ, 1/2 ರ ಉಳಿಕೆ	1	15	2-90	ಸಿಲ್ಕಾರ್-705, ತೇಗ-15			
2	ಮಲ್ಲಯ್ಯ ಬಿನ್ ಕೆಂಚಯ್ಯ	1	4	ಖುಷಿ,	ಲಾ ಸ, 3	ಲಾ ಸ, 1/4 ರ ಉಳಿಕೆ	ಲಾ ಸ, 1/4 ರ ಉಳಿಕೆ	ಲಾ ಸ, 1/2	0	8	0-27				
3	ಎ ಎಸ್ ದಿನೇಶ್ ಬಿನ್ ಶಿವಣ್ಣ	1	5	ಖುಷಿ,	ಲಾ ಸ, 1/2	ಲಾ ಸ, 1/4	ಲಾ ಸ, 4/1	ಲಾ ಸ, 1/5 ರ ಉಳಿಕೆ	1	38	2-16	ಸಿಲ್ಕಾರ್-400, ತೇಗ-05			
4	ನಂಜುಂಡಯ್ಯ ಬಿನ್ ಹಾಲಯ್ಯ	2	-	ಖುಷಿ,	ಲಾ ಸ, 3	ಲಾ ಸ, 1	ಲಾ ಸ, 1	ಲಾ ಸ, 4	0	32	1-12	ಹುಣಸೆ-1			
5	ಶಿವಣ್ಣ ಬಿನ್ ಹಾಲಯ್ಯ	3	1	ಖುಷಿ,	ಲಾ ಸ, 3/1	ಲಾ ಸ, 1	ಮಾದೀಹಳ್ಳಿಗಡಿ	ಲಾ ಸ, 3/2	2	30	5-47	ತೆಂಗು-45, ತೇಗ-6, ಹಲಸು-2, ಮಾವು-1	ಬೋರ್ ವೆಲ್-1	ವಾಸದ ಮನೆ-1 ಹಾಗೂ ಬಸವಣ್ಣನ ದೇವಸ್ಥಾನ	
6	ನಂಜುಂಡಯ್ಯ ಬಿನ್ ಹಾಲಯ್ಯ	3	2	ಖುಷಿ,	ಲಾ ಸ, 3/2	ಲಾ ಸ, 1 & 2	ಲಾ ಸ, 3/1	ಲಾ ಸ, 2	0	36	1-79				

7	ಶೀವಣ್ಣ ಬಿನ್ ಹಾಲಯ್ಯ	4	1	ಖುಷಿ	ಲಾ ಸ, 4/1	ಲಾ ಸ, 48	ಲಾ ಸ, 4/2	ಲಾ ಸ, 4/1	1	15	2-34				
8	ಶಾರದಮ್ಮ ಕೋಂ ನಂಜುಂಡಯ್ಯ	4	1	ಖುಷಿ	ಲಾ ಸ, 4/1	ಲಾ ಸ, 48	ಲಾ ಸ, 4/2	ಲಾ ಸ, 4/1	0	18	1-27				
9	ಎ ಎಸ್ ದಿನೇಶ್ ಬಿನ್ ಶೀವಣ್ಣ	4	2	ಖುಷಿ	ಲಾ ಸ, 1	ಲಾ ಸ, 48	ಲಾ ಸ, 1	ಲಾ ಸ, 4/1	1	9	1-75	ಸಿಲ್ವಾರ್-306, ಹಬ್ಬೇವು-2			
10	ರಾಜೇಶ್ ಕುಮಾರ್ ಬಿನ್ ಲೇ ಮೋಹನ್‌ಲಾಲ್	4	3	ಖುಷಿ	ಲಾ ಸ, 48/5 ರ ಉಳಿಕೆ	ಲಾ ಸ, 1	ಲಾ ಸ, 2	ಲಾ ಸ, 48/5 ರ ಉಳಿಕೆ	0	9	0-38				
11	ಮಂಜಣ್ಣ ಬಿನ್ ವೆಂಕಟೇಗೌಡ	48	2	ಖುಷಿ	ಲಾ ಸ,4	ಲಾ ಸ, 48/2 ರ ಉಳಿಕೆ	ಲಾ ಸ,48/4	ಲಾ ಸ, 48/3	2	20	3-95	ಮಾವು- 2,ನೇರಳೆ-2, ಹಲಸು-3, ತೇಗು-15, ತೆಂಗು-1,	ಬೋರ್ ವೆಲ್-1	ಪಂಪ್ ಹೌಸ್-1	
12	ತಿಮ್ಮೇಗೌಡ ಬಿನ್ ವೆಂಕಟೇಗೌಡ	48	3	ಖುಷಿ	ಲಾ ಸ, 48/3 ರ ಉಳಿಕೆ	ಹಾಲ್ವೂರೆ ಗಡಿ	ಲಾ ಸ, 48/2	ಲಾ ಸ, 47	1	28	3-27	ಬಿಲ್ವಾರ್-2, ತೆಂಗು-5			
13	ಕೆ ಎಸ್ ಸುಜಾತ್ ಕೋಂ ಸಿ ವಿ ನಾಗೇಶ	48	5	ಖುಷಿ	ಲಾ ಸ, 4	ಲಾ ಸ, 48/5 ರ ಉಳಿಕೆ	'ಲಾ ಸ, 48/5 ರ' ಉಳಿಕೆ	ಲಾ ಸ, 48/2	0	17	0-21				
									ಒಟ್ಟು=	15	35				

ಕರ್ನಾಟಕ ರಾಜ್ಯಪಾಲರ ಆಜ್ಞಾನುಸಾರ

ಮತ್ತು ಅವರ ಹೆಸರಿನಲ್ಲಿ

(ನಾಗವೇಣಿ ಎಸ್.ಕೆ.)

ಸರ್ಕಾರದ ಉಪ ಕಾರ್ಯದರ್ಶಿ,

ಕಂದಾಯ ಇಲಾಖೆ (ಭೂಸ್ವಾಧೀನ ಹಾಗೂ ಪುಟಪು)

ಕರ್ನಾಟಕ ಸರ್ಕಾರ

ಕಂದಾಯ ಇಲಾಖೆ

ಭೂಸ್ವಾಧೀನ ಪ್ರಕ್ರಿಯೆಯಲ್ಲಿ ಪಾರದರ್ಶಕತೆ ಮತ್ತು ಸೂಕ್ತ ಪರಿಹಾರದ ಹಕ್ಕು, ಪುನರ್ವಸತಿ ಮತ್ತು ಪುನರ್ ನಿರ್ಮಾಣ
ಕಾಯ್ದೆ-2013 ಕಲಂ-19(1)ರ ಮೇರೆಗೆ ಘೋಷಣೆ

ಸಂಖ್ಯೆ:ಕಂಇ 19 ಎಕೊಹೆಚ್ 2019

ದಿನಾಂಕ:09-11-2020

ಈ ಮುಂದಿನ ಅನುಸೂಚಿಯಲ್ಲಿ ನಿರ್ದಿಷ್ಟಪಡಿಸಿದ ಜಮೀನುಗಳ ಒಂದು ಸಾರ್ವಜನಿಕ ಉದ್ದೇಶಕ್ಕೆ ಅಂದರೆ ಎತ್ತಿನಹೊಳೆ ಕುಡಿಯುವ ನೀರಿನ ಯೋಜನೆಯಡಿ, ಗುರುತ್ವಾ ಕಾಲುವೆ ನಿರ್ಮಾಣದ ಉದ್ದೇಶಕ್ಕಾಗಿ ಅಗತ್ಯವಾಗಿದೆ ಎಂದು ಕರ್ನಾಟಕ ಸರ್ಕಾರಕ್ಕೆ ಕಂಡು ಬಂದಿರುವುದರಿಂದ ಕೇಂದ್ರ ಅಧಿನಿಯಮ "ಭೂಸ್ವಾಧೀನ ಪ್ರಕ್ರಿಯೆಯಲ್ಲಿ ಪಾರದರ್ಶಕತೆ ಮತ್ತು ಸೂಕ್ತ ಪುನರ್ ನಿರ್ಮಾಣ ಕಾಯ್ದೆ 2013" ರ ಕಲಂ 11(1) ರಂತೆ ಹಾಸನ ಜಿಲ್ಲಾಧಿಕಾರಿಗಳ ಅಧಿಸೂಚನೆ ಕ್ರಮಾಂಕ: ಭೂಸ್ವಾ:101/2018-19 ದಿನಾಂಕ:08.03.2019 ರಂತೆ ಅಧಿಸೂಚನೆ ಹೊರಡಿಸಲಾಗಿರುವುದರ ಮೇರೆಗೆ ಭೂಸ್ವಾಧೀನ ಪ್ರಕ್ರಿಯೆಯಲ್ಲಿ ಪಾರದರ್ಶಕತೆ ಮತ್ತು ಸೂಕ್ತ ಪರಿಹಾರದ ಹಕ್ಕು, ಪುನರ್ವಸತಿ ಮತ್ತು ಪುನರ್ ನಿರ್ಮಾಣ (ಕರ್ನಾಟಕ) ನಿಯಮಾವಳಿ 2015ರ ನಿಯಮ 10ರಂತೆ ಕೇಂದ್ರ ಅಧಿನಿಯಮ "ಭೂಸ್ವಾಧೀನ ಪ್ರಕ್ರಿಯೆಯಲ್ಲಿ ಪಾರದರ್ಶಕತೆ ಮತ್ತು ಸೂಕ್ತ ಪುನರ್ ನಿರ್ಮಾಣ ಕಾಯ್ದೆ 2013" ರ ಕಲಂ 11(1)ರನ್ವಯ ಅಧಿಸೂಚನೆ ಹೊರಡಿಸಲಾಗಿದೆ ಹಾಗೂ ಭೂಸ್ವಾಧೀನ ಪ್ರಕ್ರಿಯೆಯಲ್ಲಿ ಪಾರದರ್ಶಕತೆ ಮತ್ತು ಸೂಕ್ತ ಪರಿಹಾರದ ಹಕ್ಕು, ಪುನರ್ವಸತಿ ಮತ್ತು ಪುನರ್ ನಿರ್ಮಾಣ (ಕರ್ನಾಟಕ) ನಿಯಮಾವಳಿ 2013 ರ ನಿಯಮ 2(ಸಿ)ರನ್ವಯ ಜಿಲ್ಲಾಧಿಕಾರಿಗಳ ಕಾರ್ಯಗಳನ್ನು ನಿರ್ವಹಿಸಲು ವಿಶೇಷ ಭೂಸ್ವಾಧೀನಾಧಿಕಾರಿಗಳು, ಎತ್ತಿನಹೊಳೆ ಯೋಜನೆ, ಹಾಸನ ಇವರನ್ನು ನೇಮಕ ಮಾಡಿರುತ್ತಾರೆ. ಭೂಸ್ವಾಧೀನಕ್ಕೆ ಒಳಪಡುವ ಸರ್ವೆ ನಂಬರ್ ಮತ್ತು ವಿಸ್ತೀರ್ಣದ ವಿವರಗಳು ಈ ಕೆಳಗಿನ ಅನುಸೂಚಿಯಂತೆ ಇರುತ್ತದೆ.

ಈ ಪ್ರಕಟಣೆಯು ಕೇಂದ್ರ ಅಧಿನಿಯಮ ಭೂಸ್ವಾಧೀನ ಪ್ರಕ್ರಿಯೆಯಲ್ಲಿ ಪಾರದರ್ಶಕತೆ ಮತ್ತು ಪರಿಹಾರದ ಹಕ್ಕು, ಪುನರ್ವಸತಿ ಮತ್ತು ಪುನರ್ ನಿರ್ಮಾಣದ ಕಾಯ್ದೆ 2013ರ ಕಲಂ:19(1) ರಂತೆ ಹೊರಡಿಸಲಾಗಿದೆ. ಭೂಸ್ವಾಧೀನಕ್ಕೆ ಒಳಪಡುವ ಜಮೀನುಗಳ ನಕ್ಷೆಯನ್ನು ವಿಶೇಷ ಭೂಸ್ವಾಧೀನಾಧಿಕಾರಿಗಳು, ಎತ್ತಿನಹೊಳೆ ಯೋಜನೆ, ಹಾಸನ ಇವರ ಕಛೇರಿಯಲ್ಲಿ ಪರಿಶೀಲನೆಗೆ ಇಡಲಾಗಿದೆ.

ಭೂಸ್ವಾಧೀನ ಪ್ರಕ್ರಿಯೆಯಲ್ಲಿ ಪಾರದರ್ಶಕತೆ ಮತ್ತು ಸೂಕ್ತ ಪರಿಹಾರದ ಹಕ್ಕು, ಪುನರ್ವಸತಿ ಮತ್ತು ಪುನರ್ ನಿರ್ಮಾಣದ ಕಾಯ್ದೆ 2013ರ ಕಲಂ:15(1) ಪ್ರಕಾರ ಕಲಂ-11(1) ಪ್ರಕಟಣೆಯ ಬಗ್ಗೆ ನೀಡಲಾದ ನೋಟೀಸ್‌ಗಳ ವಿಚಾರವಾಗಿ ಭಾದ್ರಿತಿ ವ್ಯಕ್ತಿಗಳಿಂದ ಸ್ವೀಕರಿಸಲಾದ ಅಕ್ಷೇಪಣೆಗಳನ್ನು ವಿಚಾರ ಮಾಡಲಾಗಿದೆ. ಭೂಸ್ವಾಧೀನಕ್ಕೆ ಒಳಪಡಿಸಲು ಉದ್ದೇಶಿಸಿರುವ ಜಮೀನುಗಳು ಕಲಂ-16(1) ಮತ್ತು 17ರನ್ವಯ ಪುನರ್ವಸತಿ ಮತ್ತು ಪುನರ್ ನಿರ್ಮಾಣದ ವ್ಯವಸ್ಥೆಯ ಬಗ್ಗೆ ಪರದಿ ತಯಾರಿಸಲಾಗಿದೆ. ಸದರಿ ವರದಿಯನ್ನು ಮಾನ್ಯ ಆಯುಕ್ತರು, ರಾಜ್ಯ ಪುನರ್ವಸತಿ ಮತ್ತು ಪುನರ್ ನಿರ್ಮಾಣದ ಹಾಗೂ ಪದನಿಮಿತ್ತ ಸರ್ಕಾರದ ಕಾರ್ಯದರ್ಶಿ, ಕಂದಾಯ ಇಲಾಖೆ, ಬೆಂಗಳೂರು ಇವರ ಪತ್ರ ಸಂಖ್ಯೆ:ಕಂಇ01, ಎಸ್‌ಆರ್‌ಆರ್ 2019, ದಿನಾಂಕ-27-01-2019ರಂತೆ ಅನುಮೋದನೆ ಮಾಡಿರುತ್ತಾರೆ. ಟಿ.ಕೋಡಿಹಳ್ಳಿ, ಗ್ರಾಮದಲ್ಲಿ ಒಟ್ಟು 02 ಕುಟುಂಬಗಳು ಈ ಪ್ರಾಪ್ತಿಗೊಳಪಟ್ಟಿರುತ್ತವೆ.

ಈ ಪ್ರಕಟಣೆಯಲ್ಲಿ ಪ್ರಕಟಿಸಲಾದ ಜಮೀನುಗಳಲ್ಲಿ ಅಧಿಸೂಚನೆ ಪ್ರಕಟವಾದ 30 ದಿನಗಳೊಳಗಾಗಿ ಕಲಂ-21(1) ರಂತೆ ಅಕ್ಷೇಪಣೆಗಳಿದ್ದಲ್ಲಿ ಅಕ್ಷೇಪಣೆಗಳನ್ನು ವಿಶೇಷ ಭೂಸ್ವಾಧೀನಾಧಿಕಾರಿಗಳು, ಎತ್ತಿನಹೊಳೆ ಯೋಜನೆ, ಹಾಸನ ರವರಿಗೆ ನೀಡತಕ್ಕದ್ದು.

19(1) ಅನುಸೂಚಿ

ಜಿಲ್ಲೆ: ಹಾಸನ

ತಾಲ್ಲೂಕು :- ಅರಸೀಕೆರೆ

ಹೋಬಳಿ :- ಕಸಬಾ

ಗ್ರಾಮ: ಟಿ.ಕೋಡಿಹಳ್ಳಿ

ಕ್ರ. ಸಂ	ಖಾತೆದಾರರ ಹೆಸರು (ಪಕಣಿಯಂತೆ)	ಸರ್ವೆ ಸಂ	ಹಿಸಾ,	ಜಮೀನಿನ ತರಹ	ಚಕ್ಕುಬಂದಿ ಕಲಂ 19(1)ರ ಪ್ರಕಾರ				ಬೇಕಾದ ಜಮೀನಿನ ಕ್ಷೇತ್ರ		ಗುಂಟೆ ಆಕಾರ ರೂ/ಚ್ಚು	ಭೂಸ್ವಾಧೀನವಾಗಿರುವ ಪ್ರದೇಶದಲ್ಲಿರುವ ಮನೆ / ಮಾಲಿ / ಕೊಳವೆ ಬಾವಿ / ಸೆಟ್ಲೆಡ / ವ್ಯಕ್ತಿ ವಿವರ.
					ಪೂರ್ವ ಕ್ಷ.	ಪಶ್ಚಿಮ ಕ್ಷ.	ಉತ್ತರಕ್ಕೆ	ದಕ್ಷಿಣ ಕ್ಷ.	ಎಕರೆ	ಗುಂಟೆ		
1	2	3	4	5	6	7	8	9	10	11	12	13
1	ಸರ್ಕಾರಿ ಗೋಮಾಳ- ನಿಜಲಿಂಗಪ್ಪ ಬಿನ್ ಅಡವಪ್ಪ	66			ಗಡಿ	ಲಾ.ನಂ 152	ಸರ್ಕಾರಿ	ಬ್ಯಾಕ್	0	27	-	
	ಗಂಗಮ್ಮ ಕೋಂ ಲೇ ತಮ್ಮಭೋವಿ				ಗಡಿ	ಲಾ.ನಂ 152	ಬ್ಯಾಕ್ 1	ಬ್ಯಾಕ್	0	28	-	
	ಮಂಜುಳ ಕೋಂ ಲೇ ಮಲ್ಲೇಶಬೋವಿ				ಗಡಿ	ಲಾ.ನಂ 152	ಬ್ಯಾಕ್ 2	ಬ್ಯಾಕ್	0	24	-	
	ಪುಟ್ಟಮ್ಮ ಕೋಂ ಲೇ ನಂಜುಂಡಗೌಡ ಉ ನಂಜುಂಡಪ್ಪ				ಗಡಿ	ಲಾ.ನಂ 152	ಬ್ಯಾಕ್ 3	ಬ್ಯಾಕ್	0	13	-	
	ಸೋಮಶೇಖರ ಬಿನ್ ಸಿದ್ದಪ್ಪ				ಗಡಿ	ಲಾ.ನಂ 152	ಬ್ಯಾಕ್ 4	ಬ್ಯಾಕ್	0	22	-	
	ಮಲ್ಲಿಕಾರ್ಜುನಯ್ಯ ಎನ್.ಎಂ. ಬಿನ್ ಲೇ ಮಹಾಲಿಂಗಯ್ಯ				ಗಡಿ	ಲಾ.ನಂ 152	ಬ್ಯಾಕ್ 5	ಬ್ಯಾಕ್	0	15	-	

ಕ್ರ. ಸಂ	ಖಾತೆದಾರರ ಹೆಸರು (ಪದವಿಯಂತೆ)	ಸರ್ವೆ ಸಂ	ಹಿಸಾ	ಜಮೀನಿನ ತರಹ	ಚೆಕ್ಕುಬಂದಿ ಕಲಂ. 19(1)ರ ಪ್ರಕಾರ				ಬೇಕಾದ ಜಮೀನಿನ ಕ್ಷೇತ್ರ		ಗುಂಟೆ ಆಕಾರ ರೂ/ಪೈ	ಭೂಸ್ವಾಧೀನವಾಗಿರುವ ಪ್ರದೇಶದಲ್ಲಿರುವ ಮನೆ / ಮಾಲಿ, /ಕೊಳವೆ ಬಾವಿ/ ಕಟ್ಟಡ / ವಗೈರೆ ವಿವರ.
					ಪೂರ್ವಕ್ಕೆ	ಪಶ್ಚಿಮಕ್ಕೆ	ಉತ್ತರಕ್ಕೆ	ದಕ್ಷಿಣಕ್ಕೆ	ಎಕರೆ	ಗುಂಟೆ		
1	2	3	4	5	6	7	8	9	10	11	12	13
	ಸಣ್ಣವೆಂಕಟಬೋವಿ ಬಿನ್ ಕರಿಯಬೋವಿ				ಗಡಿ	ಲಾ.ನಂ 152	ಬ್ಯಾಕ್ 6	ಬ್ಯಾಕ್ 8	0	19	-	
	ದೊಡ್ಡಬೋವಿ ಬಿನ್ ಲೇ ದೊಡ್ಡವೆಂಕಟಬೋವಿ				ಗಡಿ	ಲಾ.ನಂ 152	ಬ್ಯಾಕ್ 7	ಬ್ಯಾಕ್ 9	0	19	-	ಬಿದಿರು-1
	ಶಿವಬೋವಿ ಬಿನ್ ಲೇ ದೊಡ್ಡವೆಂಕಟಬೋವಿ				ಗಡಿ	ಲಾ.ನಂ 152	ಬ್ಯಾಕ್ 8	ಉಳಿಕೆ	0	15	-	
	ತಿಮ್ಮಬೋವಿ ಬಿನ್ ಸೋಲಾಪುರ				ಗಡಿ	ಲಾ.ನಂ 152	ಬ್ಯಾಕ್ 8	ಉಳಿಕೆ	0	15	-	
2	ಲಿಂಗದೇವರೇಗೌಡ ಬಿನ್ ನಿಂಗೇಗೌಡ	152	3	ಖುಷಿ	ಲಾ.ನಂ 66	ಗಡಿ	ಉಳಿಕೆ	ಲಾ.ನಂ ಗಡಿ	1	31	2.08	
								ಒಟ್ಟು	6	10		

ಕರ್ನಾಟಕ ರಾಜ್ಯಪಾಲರ ಆಜ್ಞಾನುಸಾರ
ಮತ್ತು ಅವರ ಹೆಸರಿನಲ್ಲಿ

(ನಾಗವೇಣಿ ಎಸ್.ಕೆ.)

ಸರ್ಕಾರದ ಉಪ ಕಾರ್ಯದರ್ಶಿ,
ಕಂದಾಯ ಇಲಾಖೆ (ಭೂಸ್ವಾಧೀನ ಪಾಲನೆ ವಿಭಾಗ)

ಕರ್ನಾಟಕ ಸರ್ಕಾರ

ಕಂದಾಯ ಇಲಾಖೆ

ಭೂಸ್ವಾಧೀನ ಪ್ರಕ್ರಿಯೆಯಲ್ಲಿ ಪಾರದರ್ಶಕತೆ ಮತ್ತು ಸೂಕ್ತ ಪರಿಹಾರದ ಹಕ್ಕು, ಪುನರ್ವಸತಿ ಮತ್ತು ಪುನರ್ ನಿರ್ಮಾಣ
ಕಾಯ್ದೆ-2013 ಕಲಂ-19(1)ರ ಮೇರೆಗೆ ಘೋಷಣೆ

ಸಂಖ್ಯೆ:ಕಂಇ 16 ಎಕ್ಸೊಹೆಚ್ 2019

ದಿನಾಂಕ:09-11-2020

ಈ ಮುಂದಿನ ಅನುಸೂಚಿಯಲ್ಲಿ ನಿರ್ದಿಷ್ಟಪಡಿಸಿದ ಜಮೀನುಗಳ ಒಂದು ಸಾರ್ವಜನಿಕ ಉದ್ದೇಶಕ್ಕೆ ಅಂದರೆ ಎತ್ತಿನಹೊಳೆ ಕುಡಿಯುವ ನೀರಿನ ಯೋಜನೆಯಡಿ, ಗುರುತ್ವಾ ಕಾಲುವೆ ನಿರ್ಮಾಣದ ಉದ್ದೇಶಕ್ಕಾಗಿ ಅಗತ್ಯವಾಗಿದೆ ಎಂದು ಕರ್ನಾಟಕ ಸರ್ಕಾರಕ್ಕೆ, ಕಂಡು ಬಂದಿರುವುದರಿಂದ ಕೇಂದ್ರ ಅಧಿನಿಯಮ "ಭೂಸ್ವಾಧೀನ ಪ್ರಕ್ರಿಯೆಯಲ್ಲಿ ಪಾರದರ್ಶಕತೆ ಮತ್ತು ಸೂಕ್ತ ಪುನರ್ ನಿರ್ಮಾಣ ಕಾಯ್ದೆ 2013" ರ ಕಲಂ 11(1) ರಂತೆ ಹಾಸನ ಜಿಲ್ಲಾಧಿಕಾರಿಗಳ ಅಧಿಸೂಚನೆ ಕ್ರಮಾಂಕ: ಭೂಸ್ವಾ.101/2018-19 ದಿನಾಂಕ:05.03.2019 ರಂತೆ ಅಧಿಸೂಚನೆ ಹೊರಡಿಸಲಾಗಿರುವುದರ ಮೇರೆಗೆ ಭೂಸ್ವಾಧೀನ ಪ್ರಕ್ರಿಯೆಯಲ್ಲಿ ಪಾರದರ್ಶಕತೆ ಮತ್ತು ಸೂಕ್ತ ಪರಿಹಾರದ ಹಕ್ಕು, ಪುನರ್ವಸತಿ ಮತ್ತು ಪುನರ್ ನಿರ್ಮಾಣ (ಕರ್ನಾಟಕ) ನಿಯಮಾವಳಿ 2015ರ ನಿಯಮ 10ರಂತೆ ಕೇಂದ್ರ ಅಧಿನಿಯಮ "ಭೂಸ್ವಾಧೀನ ಪ್ರಕ್ರಿಯೆಯಲ್ಲಿ ಪಾರದರ್ಶಕತೆ ಮತ್ತು ಸೂಕ್ತ ಪುನರ್ ನಿರ್ಮಾಣ ಕಾಯ್ದೆ 2013" ರ ಕಲಂ 11(1)ರನ್ವಯ ಅಧಿಸೂಚನೆ ಹೊರಡಿಸಲಾಗಿದೆ ಹಾಗೂ ಭೂಸ್ವಾಧೀನ ಕಾಯ್ದೆ-2013ರ (ಕರ್ನಾಟಕ) ನಿಯಮಾವಳಿ 2015ರ ನಿಯಮ 2(ಸಿ)ರನ್ವಯ ಜಿಲ್ಲಾಧಿಕಾರಿಗಳ ಕಾರ್ಯಗಳನ್ನು ನಿರ್ವಹಿಸಲು ವಿಶೇಷ ಭೂಸ್ವಾಧೀನಾಧಿಕಾರಿಗಳು, ಎತ್ತಿನಹೊಳೆ ಯೋಜನೆ, ಹಾಸನ ಇವರನ್ನು ನೇಮಕ ಮಾಡಿರುತ್ತಾರೆ. ಭೂಸ್ವಾಧೀನಕ್ಕೆ ಒಳಪಡುವ ಸರ್ವೆ ನಂಬರ್ ಮತ್ತು ವಿಸ್ತೀರ್ಣದ ವಿವರಗಳು ಈ ಕೆಳಗಿನ ಅನುಸೂಚಿಯಂತೆ ಇರುತ್ತದೆ.

ಈ ಪ್ರಕಟಣೆಯು ಕೇಂದ್ರ ಅಧಿನಿಯಮ ಭೂಸ್ವಾಧೀನ ಪ್ರಕ್ರಿಯೆಯಲ್ಲಿ ಪಾರದರ್ಶಕತೆ ಮತ್ತು ಪರಿಹಾರದ ಹಕ್ಕು, ಪುನರ್ವಸತಿ ಮತ್ತು ಪುನರ್ ನಿರ್ಮಾಣದ ಕಾಯ್ದೆ 2013ರ ಕಲಂ:19(1) ರಂತೆ ಹೊರಡಿಸಲಾಗಿದೆ. ಭೂಸ್ವಾಧೀನಕ್ಕೆ ಒಳಪಡುವ ಜಮೀನುಗಳ ನಕ್ಷೆಯನ್ನು ವಿಶೇಷ ಭೂಸ್ವಾಧೀನಾಧಿಕಾರಿಗಳು, ಎತ್ತಿನಹೊಳೆ ಯೋಜನೆ, ಹಾಸನ ಇವರ ಕಛೇರಿಯಲ್ಲಿ ಪರಿಶೀಲನೆಗೆ ಇಡಲಾಗಿದೆ.

ಭೂಸ್ವಾಧೀನ ಪ್ರಕ್ರಿಯೆಯಲ್ಲಿ ಪಾರದರ್ಶಕತೆ ಮತ್ತು ಸೂಕ್ತ ಪರಿಹಾರದ ಹಕ್ಕು, ಪುನರ್ವಸತಿ ಮತ್ತು ಪುನರ್ ನಿರ್ಮಾಣದ ಕಾಯ್ದೆ 2013ರ ಕಲಂ:15(1) ಪ್ರಕಾರ ಕಲಂ-11(1) ಪ್ರಕಟಣೆಯ ಬಗ್ಗೆ ನೀಡಲಾದ ನೋಟೀಸ್‌ಗಳ ವಿಚಾರವಾಗಿ ಭಾದ್ರಿತಿ ವ್ಯಕ್ತಿಗಳಿಂದ ಸ್ವೀಕರಿಸಲಾದ ಅರ್ಜಿಪತ್ರಗಳನ್ನು ವಿಚಾರ ಮಾಡಲಾಗಿದೆ. ಭೂಸ್ವಾಧೀನಕ್ಕೆ ಒಳಪಡಿಸಲು ಉದ್ದೇಶಿಸಿರುವ ಜಮೀನುಗಳು ಕಲಂ-16(1) ಮತ್ತು 17ರನ್ವಯ ಪುನರ್ವಸತಿ ಮತ್ತು ಪುನರ್ ನಿರ್ಮಾಣದ ವ್ಯವಸ್ಥೆಯ ಬಗ್ಗೆ ವರದಿ ತಯಾರಿಸಲಾಗಿದೆ. ಸವರಿ ವರದಿಯನ್ನು ಮಾನ್ಯ ಆಯುಕ್ತರು, ರಾಜ್ಯ ಪುನರ್ವಸತಿ ಮತ್ತು ಪುನರ್ ನಿರ್ಮಾಣದ ವ್ಯವಸ್ಥೆಯ ಬಗ್ಗೆ ವರದಿ ಕಂದಾಯ ಇಲಾಖೆ, ಬೆಂಗಳೂರು ಇವರ ಪತ್ರ ಸಂಖ್ಯೆ:ಕಂಇ01, ಎಸ್‌ಆರ್‌ಆರ್ 2019, ದಿನಾಂಕ-27-01-2019ರಂತೆ ಅನುಮೋದನೆ ಮಾಡಿರುತ್ತಾರೆ. ಮಲ್ಲದೇವಿಹಳ್ಳಿ ಗ್ರಾಮದಲ್ಲಿ ಒಟ್ಟು 04 ಕುಟುಂಬಗಳು ಈ ವ್ಯಾಪ್ತಿಗೊಳಪಟ್ಟಿರುತ್ತವೆ.

ಈ ಪ್ರಕಟಣೆಯಲ್ಲಿ ಪ್ರಕಟಿಸಲಾದ ಜಮೀನುಗಳಲ್ಲಿ ಅಧಿಸೂಚನೆ ಪ್ರಕಟವಾದ 30 ದಿನಗಳೊಳಗಾಗಿ ಕಲಂ-21(1) ರಂತೆ ಆಕ್ಷೇಪಣೆಗಳಿದ್ದಲ್ಲಿ ಆಕ್ಷೇಪಣೆಗಳನ್ನು ವಿಶೇಷ ಭೂಸ್ವಾಧೀನಾಧಿಕಾರಿಗಳು, ಎತ್ತಿನಹೊಳೆ ಯೋಜನೆ, ಹಾಸನ ರವರಿಗೆ ನೀಡತಕ್ಕದ್ದು.

19(1) ಅನುಸೂಚಿ

ಜಿಲ್ಲೆ: ಹಾಸನ

ತಾಲ್ಲೂಕು :- ಅರಸೀಕೆರೆ

ಹೋಬಳಿ :- ಕಸಬಾ

ಗ್ರಾಮ :- ಮಲ್ಲದೇವಿಹಳ್ಳಿ

ಕ್ರ. ಸಂ	ಖಾತೆದಾರರ ಹೆಸರು (ಪಹಣಿಯಂತೆ)	ಸರ್ವೆ ಸಂ	ಹಿಸಾ.	ಜಮೀನಿನ ತರಹೆ	ಚಿಕ್ಕಬಂದಿ ಕಲಂ 19(1)ರ ಪ್ರಕಾರ				ಬೇಕಾದ ಜಮೀನಿನ ಕ್ಷೇಪ		ಗುಂ ಟೆ ಆಕಾರ ರೂ/ ಮೈ	ಭೂಸ್ವಾಧೀನ ವಾಗಿರುವ ಪ್ರದೇಶದಲ್ಲಿರುವ ಮನೆ / ಮಾಲ್ / ಕೊಳವೆ ಬಾವಿ/ ಕಟ್ಟಡ / ವಗೈರೆ ವಿವರ.
					ಪೂರ್ವ	ಪಶ್ಚಿಮ	ಉತ್ತರ	ದಕ್ಷಿಣ	ಎಕರೆ	ಗುಂಟೆ		
1	2	3	4	5	6	7	8	9	10	11	12	13
1	ಹೆಚ್.ಡಿ. ಪ್ರಸಾದ್ ಬಿನ್ ಸರೋಜಮ್ಮ ಹೆಚ್.ಜಿ. ಸೌಭಾಗ್ಯ ಬಿನ್ ಹೆಚ್.ಎಸ್ ಗುರುಪಾದಪ್ಪ	44	1	ಖುಷಿ	ಸ.ನಂ. 45	ಉಳಿಕೆ	ಹಾರನ ಹಳ್ಳಿ ಗಡಿ	ಸ.ನಂ.2	1	08	1.99	ಅಡಿಕೆ 38, ಅಡಿಕೆ 201, ತೆಂಗು 62, ತೆಂಗು ಮಧ್ಯಮ 38, ಬೋರ್-01
	ದೇವಿರಮ್ಮ ಬಿನ್ ಸಿದ್ರಾಮಯ್ಯ ರವಿಕುಮಾರ ಬಿನ್ ಮೈ ಗಾ ತಾಯಿ ದೇವಿರಮ್ಮ	44	1						1	09	2.03	ತೆಂಗು 46, ಅಡಿಕೆ 85, ಅಡಿಕೆ ಮರ 20, ಮಾವು 2,

ಕ್ರ. ಸಂ	ಖಾತೆದಾರರ ಹೆಸರು (ಪಹಣಿಯಂತೆ)	ಸರ್ವೆ ನಂ	ಹಿಸಾ	ಜಮೀನಿನ ತರಹೆ	ಚಕ್ರಬಂದಿ ಕಲಂ 19(1)ರ ಪ್ರಕಾರ				ಬೇಕಾದ ಜಮೀನಿನ ಕ್ಷೇತ್ರ		ಗುಂ ಟೆ ಅಕಾ ರ ರೂ/ ಪ್ಪೆ	ಭೂಸ್ವಾಧೀನ ವಾಗಿರುವ ಪ್ರದೇಶದಲ್ಲಿರು ವ ಮನೆ / ಮಾಲ್ಟಿ /ಕೊಳವೆ ಬಾವಿ/ ಕಟ್ಟಡ / ವಗೈರ ವಿವರ.
					ಪೂರ್ವ	ಪಶ್ಚಿಮ	ಉತ್ತರ	ದಕ್ಷಿಣ	ಎಕರ	ಗುಂಟೆ		
1	2	3	4	5	6	7	8	9	10	11	12	13
												ಹಲಸು 2, ನಿಂಬೆ 1, ಎಳ್ಳೆಗಡೆ-02, ಬೋರೆ-01
2	ಡಿ.ಕೆ. ಸಿದ್ದಪ್ಪ ಬಿನ್ ಕಾಡಶಟ್ಟಿ	44	2	ಭಾಗಾಯ್ತು	ಸ.ನಂ. 45	ಉಳಿಕೆ	ಸ.ನಂ.1	ಸ.ನಂ.4 2.43	0	05	0.21	ತೆಂಗು 4, ಮಾವು 1
	0								10	0.42	ತೆಂಗು 15	
	0								10	0.42	ತೆಂಗು 10, ಮಾವು 1, ಹಲಸು 1.	
3	ಡಿ.ಕೆ. ರಂಗಪ್ಪ ಬಿನ್ ಕಾಡಶಟ್ಟಿ	45	2	ಭಾಗಾಯ್ತು	ಹಳ್ಳ	ಉಳಿಕೆ	ಸ.ನಂ.3	ಸ.ನಂ.1	0	08	1.41	ತೆಂಗು 11, ಅಡಿಕೆ 10
	0								08	1.41	ತೆಂಗು 4, ಮಾವು 1	
4	ಡಿ.ಕೆ. ರಂಗಪ್ಪ ಬಿನ್ ಕಾಡಶಟ್ಟಿ	45	3	ಭಾಗಾಯ್ತು	ಹಳ್ಳ	ಸ.ನಂ. 43	ಸ.ನಂ. 4	ಸ.ನಂ. 2	0	15	0.80	ತೆಂಗು 03, ಮಾವು 1
5	ಗೌರಮ್ಮ ಕೋಂ ಲೇ ಹನುಮಂತಯ್ಯ	45	4	ಭಾಗಾಯ್ತು	ಹಳ್ಳ	ಸ.ನಂ. 44	ಸ.ನಂ. 5	ಸ.ನಂ. 3	0	12	0.80	ತೆಂಗು 3, ಮಾವು 1

ಕ್ರ. ಸಂ	ಪಾತದಾರರ ಹೆಸರು (ಪಹಣಿಯಂತೆ)	ಸರ್ವೆ ಸಂ	ಹಿಸಾ	ಜಮೀನಿನ ತರಹ	ಚೆಕ್ಕುಬಂದಿ ಕಲಂ 19(1)ರ ಪ್ರಕಾರ				ಬೇಕಾದ ಜಮೀನಿನ ಕ್ಷೇತ್ರ		ಗುಂಟೆ ಆಕಾರ ರೂ/ಪೈ	ಭೂಸ್ವಾಧೀನ ವಾಗಿರುವ ಪ್ರದೇಶದಲ್ಲಿರುವ ಮನೆ / ಮಾಲ್ / ಕೊಠಡಿ / ಬಾವಿ / ಕಟ್ಟಡ / ವಗೈರೆ ವಿವರ.
					ಪೂರ್ವ	ಪಶ್ಚಿಮ	ಉತ್ತರ	ದಕ್ಷಿಣ	ಎಕರೆ	ಗುಂಟೆ		
1	2	3	4	5	6	7	8	9	10	11	12	13
6	ಬಸಪ್ಪ ಬಿನ್ ರಂಗಯ್ಯ	45	5	ಭಾಗಾಯ್ತು					0	8.08	1.51	ತೆಂಗು 8, ಮಾವು 1, ಹುಣಸೆ 1
	ರಂಗಸ್ವಾಮಿ ಬಿನ್ ತಿಮ್ಮಪ್ಪ ಡಿ.ಟಿ. ಕುಮಾರಪ್ಪ ಬಿನ್ ತಿಮ್ಮಪ್ಪ (ಜಂಟಿ)	45	5	ಭಾಗಾಯ್ತು	ಹಳ್ಳ	ಸ.ನಂ. 44	ಸ.ನಂ. 6	ಸ.ನಂ. 4	0	8.08	1.50	ಹುಣಸೆ 1, ಮಾವು 1, ತೆಂಗು 8
7	ಹೆಚ್.ಎಂ. ಛಾಯ ಕೋಂ ಡಿ.ಕೆ. ರಮೇಶ್	45	6	ಭಾಗಾಯ್ತು	ಹಳ್ಳ	ಸ.ನಂ. 44	ಸ.ನಂ. 7	ಸ.ನಂ. 5	0	37	6.53	ತೆಂಗು 63, ತೆಂಗಿನ ಸಸಿ 02, ಹಲಸು 1, ಹುಣಸೆ 3, ಅಡಿಕೆ ಸಸಿ 40, ಬೋರ್-01
8	ಹೆಚ್.ಎಂ. ಛಾಯ ಕೋಂ ಡಿ.ಕೆ. ರಮೇಶ್	45	7				ಸ.ನಂ. 8	ಸ.ನಂ. 6	0	29	5.12	
9	ಡಿ.ಕೆ. ಜಿಟ್ಟಪ್ಪ ಬಿನ್ ಕಾಡಶಟ್ಟಿ	45	8	ಭಾಗಾಯ್ತು	ಹಳ್ಳ	ಸ.ನಂ. 44	ಉಳಿಕೆ	ಸ.ನಂ.7	0	07	1.23	ತೆಂಗು 13
	0								08	1.41	ತೆಂಗು 08	

ಕ್ರ. ಸಂ	ಖಾತೆದಾರರ ಹೆಸರು (ಪಹಣಿಯಂತೆ)	ಸರ್ವೆ ನಂ	ಹಿಸಾಬ	ಜಮೀನಿನ ತರಹೆ	ಚೆಕ್ಕುಬಂದಿ ಕಲಂ 19(1)ರ ಪ್ರಕಾರ				ಬೇಕಾದ ಜಮೀನಿನ ಕ್ಷೇತ್ರ		ಗುಂ ಟೆ ಆಕಾ ರ ರೂ/ ಪೈ	ಭೂಸ್ವಾಧೀನ ಪಡೆದಿರುವ ಮನೆ / ಮಾಲ್ / ಕೊಳವೆ ಬಾವಿ/ ಕಟ್ಟಡ / ವ್ಯಾಜ ವಿವರ.
					ಪೂರ್ವ	ಪಶ್ಚಿಮ	ಉತ್ತರ	ದಕ್ಷಿಣ	ಎಕರೆ	ಗುಂಟೆ		
1	2	3	4	5	6	7	8	9	10	11	12	13
	ಡಿ.ಕೆ. ರಂಗಪ್ಪ ಬಿನ್ ಕಾಡ ಶೆಟ್ಟಿ								0	07	1.23	ತೆಂಗು 05, ಮಾವು 01, ಅಡಿಕೆ ಸಸಿ 09
	ಡಿ.ಕೆ. ಸಿದ್ದಪ್ಪ ಬಿನ್ ಕಾಡ ಶೆಟ್ಟಿ								0	08	1.41	ತೆಂಗು 06, ಮಾವು 01
								ಒಟ್ಟು	06	38		

ಕರ್ನಾಟಕ ರಾಜ್ಯಪಾಲರ ಆಜ್ಞಾನುಸಾರ
ಮತ್ತು ಅವರ ಹೆಸರಿನಲ್ಲಿ

(ನಾಗವೇಣಿ ಎಸ್.ಕೆ.)

ಸರ್ಕಾರದ ಉಪ ಕಾರ್ಯದರ್ಶಿ,
ಕಂದಾಯ ಇಲಾಖೆ (ಭೂಸ್ವಾಧೀನ ಹಾಗೂ ಪುಟಪು)

ಕರ್ನಾಟಕ ಸರ್ಕಾರ
ಕಂದಾಯ ಇಲಾಖೆ
ಭೂಸ್ವಾಧೀನ ಪ್ರಕ್ರಿಯೆಯಲ್ಲಿ ಪಾರದರ್ಶಕತೆ ಮತ್ತು ಸೂಕ್ತ ಪರಿಹಾರದ ಹಕ್ಕು, ಪುನರ್ವಸತಿ ಮತ್ತು ಪುನರ್ ನಿರ್ಮಾಣ
ಕಾಯ್ದೆ-2013 ಕಲಂ-19(1)ರ ಮೇರೆಗೆ ಘೋಷಣೆ

ಸಂಖ್ಯೆ:ಕಂಇ 11 ಎಕ್ಸೂ.ಹೆಚ್ 2019

ದಿನಾಂಕ:09-11-2020

ಈ ಮುಂದಿನ ಅನುಸೂಚಿಯಲ್ಲಿ ನಿರ್ದಿಷ್ಟಪಡಿಸಿದ ಜಮೀನುಗಳು ಒಂದು ಸಾರ್ವಜನಿಕ ಉದ್ದೇಶಕ್ಕೆ ಅಂದರೆ ಎತ್ತಿನಹೊಳೆ ಕುಡಿಯುವ ನೀರಿನ ಯೋಜನೆಯಡಿ, ಗುರುತ್ವಾ ಕಾಲುವೆ ನಿರ್ಮಾಣದ ಉದ್ದೇಶಕ್ಕಾಗಿ ಅಗತ್ಯವಾಗಿದೆ ಎಂದು ಕರ್ನಾಟಕ ಸರ್ಕಾರಕ್ಕೆ ಕಂಡು ಬಂದಿರುವುದರಿಂದ ಕೇಂದ್ರ ಅಧಿನಿಯಮದ "ಭೂಸ್ವಾಧೀನ ಪ್ರಕ್ರಿಯೆಯಲ್ಲಿ ಪಾರದರ್ಶಕತೆ ಮತ್ತು ಸೂಕ್ತ ಪುನರ್ ನಿರ್ಮಾಣ ಕಾಯ್ದೆ 2013"ರ ಕಲಂ-11(1)ರಂತೆ ಹಾಸನ ಜಿಲ್ಲಾಧಿಕಾರಿಗಳ ಅಧಿಸೂಚನೆ ಕ್ರಮಾಂಕ:ಭೂಸ್ವಾ.101/2018-19 ದಿನಾಂಕ:05.03.2019ರಂತೆ ಅಧಿಸೂಚನೆ ಹೊರಡಿಸಲಾಗಿರುವುದರ ಮೇರೆಗೆ ಭೂಸ್ವಾಧೀನ ಪ್ರಕ್ರಿಯೆಯಲ್ಲಿ ಪಾರದರ್ಶಕತೆ ಮತ್ತು ಸೂಕ್ತ ಪರಿಹಾರದ ಹಕ್ಕು, ಪುನರ್ವಸತಿ ಮತ್ತು ಪುನರ್ ನಿರ್ಮಾಣ (ಕರ್ನಾಟಕ) ನಿಯಮಾವಳಿ 2015ರ ನಿಯಮ 10ರಂತೆ ಕೇಂದ್ರ ಅಧಿನಿಯಮ "ಭೂಸ್ವಾಧೀನ ಪ್ರಕ್ರಿಯೆಯಲ್ಲಿ ಪಾರದರ್ಶಕತೆ ಮತ್ತು ಸೂಕ್ತ ಪುನರ್ ನಿರ್ಮಾಣ ಕಾಯ್ದೆ 2013"ರ ಕಲಂ-11(1)ರನ್ವಯ ಅಧಿಸೂಚನೆ ಹೊರಡಿಸಲಾಗಿದೆ ಹಾಗೂ ಭೂಸ್ವಾಧೀನ ಕಾಯ್ದೆ-2013ರ (ಕರ್ನಾಟಕ) ನಿಯಮಾವಳಿ 2015ರ ನಿಯಮ 2(ಸಿ)ರನ್ವಯ ಜಿಲ್ಲಾಧಿಕಾರಿಗಳ ಕಾರ್ಯಗಳನ್ನು ನಿರ್ವಹಿಸಲು ವಿಶೇಷ ಭೂಸ್ವಾಧೀನಾಧಿಕಾರಿಗಳು, ಎತ್ತಿನಹೊಳೆ ಯೋಜನೆ, ಹಾಸನ ಇವರನ್ನು ನೇಮಕ ಮಾಡಿರುತ್ತಾರೆ. ಭೂಸ್ವಾಧೀನಕ್ಕೆ ಒಳಪಡುವ ಸರ್ವೆ ನಂಬರ್ ಮತ್ತು ವಿಸ್ತೀರ್ಣದ ವಿವರಗಳು ಈ ಕೆಳಗಿನ ಅನುಸೂಚಿಯಂತೆ ಇರುತ್ತದೆ.

ಈ ಪ್ರಕಟಣೆಯು ಕೇಂದ್ರ ಅಧಿನಿಯಮದ ಭೂಸ್ವಾಧೀನ ಪ್ರಕ್ರಿಯೆಯಲ್ಲಿ ಪಾರದರ್ಶಕತೆ ಮತ್ತು ಪರಿಹಾರದ ಹಕ್ಕು, ಪುನರ್ವಸತಿ ಮತ್ತು ಪುನರ್ ನಿರ್ಮಾಣದ ಕಾಯ್ದೆ 2013ರ ಕಲಂ:19(1) ರಂತೆ ಹೊರಡಿಸಲಾಗಿದೆ. ಭೂಸ್ವಾಧೀನಕ್ಕೆ ಒಳಪಡುವ ಜಮೀನುಗಳ ನಕ್ಷೆಯನ್ನು ವಿಶೇಷ ಭೂಸ್ವಾಧೀನಾಧಿಕಾರಿಗಳು, ಎತ್ತಿನಹೊಳೆ ಯೋಜನೆ, ಹಾಸನ ಇವರ ಕಛೇರಿಯಲ್ಲಿ ಪರಿಶೀಲನೆಗೆ ಇಡಲಾಗಿದೆ.

ಭೂಸ್ವಾಧೀನ ಪ್ರಕ್ರಿಯೆಯಲ್ಲಿ ಪಾರದರ್ಶಕತೆ ಮತ್ತು ಸೂಕ್ತ ಪರಿಹಾರದ ಹಕ್ಕು, ಪುನರ್ವಸತಿ ಮತ್ತು ಪುನರ್ ನಿರ್ಮಾಣದ ಕಾಯ್ದೆ 2013ರ ಕಲಂ:15(1) ಪ್ರಕಾರ ಕಲಂ-11(1)ರ ಪ್ರಕಟಣೆಯ ಬಗ್ಗೆ ನೀಡಲಾದ ನೋಟೀಸ್‌ಗಳ ವಿಚಾರವಾಗಿ ಭಾದ್ರಿತಿ ವ್ಯಕ್ತಿಗಳಿಂದ ಸ್ವೀಕರಿಸಲಾದ ಅಕ್ಷೇಪಣೆಗಳನ್ನು ವಿಚಾರ ಮಾಡಲಾಗಿದೆ. ಭೂಸ್ವಾಧೀನಕ್ಕೆ ಒಳಪಡಿಸಲು ಉದ್ದೇಶಿಸಿರುವ ಜಮೀನುಗಳು ಕಲಂ-16(1)ರ ಮತ್ತು 17ರನ್ವಯ ಪುನರ್ವಸತಿ ಮತ್ತು ಪುನರ್ ನಿರ್ಮಾಣದ ವ್ಯವಸ್ಥೆಯ ಬಗ್ಗೆ ಪರಿಶೀಲಿಸಲಾಗಿದೆ. ಸದರಿ ಪರಿಶೀಲನೆಯನ್ನು ಮಾನ್ಯ ಆಯುಕ್ತರು, ರಾಜ್ಯ ಪುನರ್ವಸತಿ ಮತ್ತು ಪುನರ್ ನಿರ್ಮಾಣದ ಹಾಗೂ ಪದನಿಮಿತ್ತ ಸರ್ಕಾರದ ಕಾರ್ಯದರ್ಶಿ, ಕಂದಾಯ ಇಲಾಖೆ, ಬೆಂಗಳೂರು ಇವರ ಪತ್ರ ಸಂಖ್ಯೆ:ಕಂಇ01, ಎಸ್‌ಆರ್‌ಆರ್ 2019, ದಿನಾಂಕ-27-01-2019ರಂತೆ ಅನುಮೋದನೆ ಮಾಡಿರುತ್ತಾರೆ. ಎಸ್.ಮಾಕನಹಳ್ಳಿ, ಗ್ರಾಮದಲ್ಲಿ ಒಟ್ಟು 11 ಕುಟುಂಬಗಳು ಈ ವ್ಯಾಪ್ತಿಗೊಳಪಟ್ಟಿರುತ್ತವೆ.

ಈ ಪ್ರಕಟಣೆಯಲ್ಲಿ ಪ್ರಕಟಿಸಲಾದ ಜಮೀನುಗಳಲ್ಲಿ ಅಧಿಸೂಚನೆ ಪ್ರಕಟವಾದ 30 ದಿನಗಳೊಳಗಾಗಿ ಕಲಂ-21(1)ರಂತೆ ಆಕ್ಷೇಪಣೆಗಳಿದ್ದಲ್ಲಿ ಆಕ್ಷೇಪಣೆಗಳನ್ನು ವಿಶೇಷ ಭೂಸ್ವಾಧೀನಾಧಿಕಾರಿಗಳು, ಎತ್ತಿನಹೊಳೆ ಯೋಜನೆ, ಹಾಸನ ರವರಿಗೆ ನೀಡತಕ್ಕದ್ದು.

19(1) ಅನುಸೂಚಿ

ಜಿಲ್ಲೆ: ಹಾಸನ

ತಾಲ್ಲೂಕು :- ಅರಸೀಕೆರೆ

ಹೋಬಳಿ :- ಕಸಬಾ

ಗ್ರಾಮ :- ಎಸ್.ಮಾಕನಹಳ್ಳಿ

ಕ್ರ. ಸಂ	ಖಾತೆದಾರರ ಹೆಸರು (ಪಹಣಿಯಂತೆ)	ಸರ್ವೆ. ನಂ	ಹಿ ಸ್ಯಾ	ಜಮೀನಿನ ತರಹ	ಚಿಕ್ಕುಬಂದಿ ಕಲಂ 19(1)ರ ಪ್ರಕಾರ				ಬೇಕಾದ ಜಮೀನಿನ ಕ್ಷೇತ್ರ		ಗುಂಟೆ ಅಕಾರ ರೂ/ಪೈ	ಭೂಸ್ವಾಧೀನವಾಗಿರುವ ಪ್ರದೇಶದಲ್ಲಿರುವ ಮನೆ / ಮಾಲ್ಟಿ / ಕೊಳವೆ ಬಾವಿ / ಕಟ್ಟಡ / ವಗೈರ ವಿವರ.
					ಪೂರ್ವ	ಪಶ್ಚಿಮ	ಉತ್ತರ	ದಕ್ಷಿಣ	ಎಕರೆ	ಗುಂಟೆ		
1	2	3	4	5	6	7	8	9	10	11	12	13
1	ರಂಗಸ್ವಾಮಿ ಎ. ಬಿನ್ ಆಲೂರಪ್ಪ ಎಂ.ಆರ್	14	1	ಖುಷಿ	ಸ.ನಂ 2	ಸ.ನಂ 19	ಉಳಿಕೆ	ಸ.ನಂ 3	1	35	2.61	
2	ಕೆ.ಆರ್. ಚಿದಾನಂದ ಬಿನ್ ಎಚ್ ರಾಮೇಗೌಡ	14	2	ಖುಷಿ	ಹಬ್ಬನ ಫಟ್ಟು ಗಡಿ	ಸ.ನಂ 1	ಉಳಿಕೆ	ಸ.ನಂ 3	1	35	3.11	
3	ಬಸವರಾಜು ಬಿನ್ ರಂಗೇಗೌಡ	14	3	ಖುಷಿ	ಹಬ್ಬನ ಫಟ್ಟು ಗಡಿ	ಸ.ನಂ.15	ಸ.ನಂ 1,2	ಸ.ನಂ.15	1	10	2.09	
4	ಸಾಕಮ್ಮ ಕೋಂ ಲೇ ಸಣ್ಣರಂಗೇಗೌಡ	15	1	ಖುಷಿ	ಸ.ನಂ.14	ಸ.ನಂ.18	ಸ.ನಂ.19	ಸ.ನಂ.2	2	03	3.27	ಹಲಸು 1

ಕ್ರ. ಸಂ	ಖಾತದಾರರ ಹೆಸರು (ಪಹಣಿಯಂತ)	ಸರ್ವೆ. ಸಂ	ಹಿ ಸಾ.	ಜಮೀನಿನ ತರಹ	ಚೆರುಬಂದಿ ಕಲಂ 19(1)ರ ಪ್ರಕಾರ				ಬೇಕಾದ ಜಮೀನಿನ ಕ್ಷೇತ್ರ		ಗುಂಟೆ ಆಕಾರ ರೂ/ಪು	ಭೂಸ್ವಾಧೀನವಾಗಿರುವ ಪ್ರದೇಶದಲ್ಲಿರುವ ಮನೆ / ಮಾಲಿ / ಕೊಳವೆ ಬಾವಿ / ಕಟ್ಟಡ / ವಗೈರ ವಿವರ.
					ಪೂರ್ವ	ಪಶ್ಚಿಮ	ಉತ್ತರ	ದಕ್ಷಿಣ	ಎಕರೆ	ಗುಂಟೆ		
1	2	3	4	5	6	7	8	9	10	11	12	13
5	ಶಾಂತಮ್ಮ ಕೋಂ ಕಾಳೇಗೌಡ	15	2	ಖುಷಿ	ಸ.ನಂ.14	ಸ.ನಂ.18	ಸ.ನಂ.1	ಉಳಿಕೆ	0	32	1.25	
6	ಶಿವಲಿಂಗಮ್ಮ ಕೋಂ ನಿಂಗೇಗೌಡ	18	3	ಖುಷಿ	ಸ.ನಂ.15	ಸ.ನಂ.24	ಸ.ನಂ.4	ಉಳಿಕೆ	1	08	1.45	
7	ಗಂಗಮ್ಮ ಕೋಂ ಲೇ ಶಂಕರಪ್ಪ ಕಲ್ಲೇಶ ಬಿನ್ ಲೇ ತಿಮ್ಮೇಗೌಡ ಎಂ.ಟಿ. ಆನಂದ ಬಿನ್ ಲೇ ತಿಮ್ಮೇಗೌಡ	18	4	ಖುಷಿ	ಸ.ನಂ.15	ಸ.ನಂ.24	ಸ.ನಂ.5	ಸ.ನಂ.3	1	12	2.28	
8	ಕೊಸ್ ನವೀನ್ ಕುಮಾರ್ ಬಿನ್ ಕೆ.ಎಸ್ ಶಿವನಂಜಪ್ಪ	28	1	ಖುಷಿ	ದಾರಿ	ಸ.ನಂ.29	ದಾರಿ	ಉಳಿಕೆ	0	16	0.35	
9	ಶಂಕ್ರಪ್ಪ ಬಿನ್ ರಂಗೇಗೌಡ	29	1	ಖುಷಿ	ಸ.ನಂ.7	ಸ.ನಂ.36, 30	ದಾರಿ	ಸ.ನಂ.2	0	27 1/2	2.56	
10	ಹೊನ್ನಪ್ಪ ಬಿನ್ ರಂಗೇಗೌಡ								0	27 1/2	2.56	
11	ರಜಿನಿ ಕೋಂ ಪಾಂಡುರಂಗ	29	7	ಖುಷಿ	ಸ.ನಂ.28	ಸ.ನಂ.1	ದಾರಿ	ಸ.ನಂ.3	0	27 1/2	1.20	
12	ಚಂದ್ರಪ್ಪ ಬಿನ್ ದೂತೇಗೌಡ	32	-	ಬಾಗಾಯ್ತು	ಸ.ನಂ.31	ಸ.ನಂ.31	ಉಳಿಕೆ	ಸ.ನಂ.31	0	27 1/2	3.22	ಮಾವು - 1. ತೆಂಗು - 03. ಬೋರ್ 1
13	ಮಲ್ಲಪ್ಪ ಬಿನ್ ಲೇ ಗಂಗೇಗೌಡ ಜಯಮ್ಮ ಕೋಂ ಲೇ ರಂಗಪ್ಪ (ಜಂಟಿ)	38	1	ಖುಷಿ	ಸ.ನಂ.25	ಸ.ನಂ.2	ಉಳಿಕೆ	ಸ.ನಂ.25	1	08	1.45	

ಕ್ರ. ಸಂ	ಪಾಠದಾರರ ಹೆಸರು (ಪದನಿಯಂತೆ)	ಸರ್ವ. ಸಂ	ಹಿ ಸ್ಯಾ	ಇಮೀನಿಸ ತರಹೆ	ಚಕ್ಕುಬಂದಿ ಕಲಂ 19(1)ರ ಪ್ರಕಾರ				ಬೇಕಾದ ಇಮೀನಿಸ ಕ್ಷೇತ್ರ		ಗುಂಟೆ ಆಕಾರ ರೂ/ಪೈ	ಭೂಸ್ವಾಧೀನವಾಗಿರುವ ಪ್ರದೇಶವಲ್ಲದವ ಮನೆ / ಮಾಲ್ / ಕೊಳವೆ ಬಾವಿ / ಕಟ್ಟಡ / ವ್ಯಕ್ತಿ ವಿವರ.
					ಪೂರ್ವ	ಪಶ್ಚಿಮ	ಉತ್ತರ	ದಕ್ಷಿಣ	ಎಕರೆ	ಗುಂಟೆ		
1	2	3	4	5	6	7	8	9	10	11	12	13
14	ಶಿವಮ್ಮ ಕೋಂ ಶಿವಕುಮಾರ್	38	2	ಖುಷಿ	ಸ.ನಂ.25	ದಾರಿ	ಉಳಿಕೆ	ಉಳಿಕೆ	1	31	3.13	
15	ಚಿಕ್ಕೇಗೌಡ ಬಿನ್ ರಂಗೇಗೌಡ	38	3	ಖುಷಿ	ಸ.ನಂ.2	ದಾರಿ	ಉಳಿಕೆ	ದಾರಿ	0	04	0.18	
16	ಗೌರಮ್ಮ ಬಿನ್ ದೂತೇಗೌಡ ಗಂಗಮ್ಮ ಬಿನ್ ದೂತೇಗೌಡ ಲಕ್ಕಮ್ಮ ಬಿನ್ ದೂತೇಗೌಡ	31	1	ಖುಷಿ	ಸ.ನಂ.32, 33	ಸ.ನಂ.36	ಉಳಿಕೆ	ಉಳಿಕೆ	0	39	3.18	
	ಬೋರಮ್ಮ ಬಿನ್ ದೂತೇಗೌಡ ಹನುಮಮ್ಮ ಬಿನ್ ದೂತೇಗೌಡ											
	ಚಂದ್ರಮ್ಮ ದತ್ತು ಮಗ ಬಿನ್ ದೂತೇಗೌಡ (ಜಂಟಿ)											
	ಚಂದ್ರಮ್ಮ ಬಿನ್ ದೂತೇಗೌಡ											
17	ರಂಗಸ್ವಾಮಿ ಬಿನ್ ರಾಮೇಗೌಡ	31	2	ಖುಷಿ	ಸ.ನಂ.29	ಸ.ನಂ.1	ಸ.ನಂ.36	ಉಳಿಕೆ	0	13	0.74	
18	ಸಣ್ಣನಿಂಗೇಗೌಡ ಬಿನ್ ಬೋರಲಿಂಗೇಗೌಡ	33	2	ಖುಷಿ	ಉಳಿಕೆ	ಹೆಬ್ಬಾರನ ಹಳ್ಳಿ ಗಡಿ	ಉಳಿಕೆ	ಸ.ನಂ.31	0	08	0.47	
	ಪರಮೇಶ ಬಿನ್ ಬೋರಲಿಂಗೇಗೌಡ											
	ಮಹಲಿಂಗೇಗೌಡ ಬಿನ್ ಬೋರಲಿಂಗೇಗೌಡ											
												ನಿಂಟೆ 1, ಸೀಟೆ 1, ಬೋರ್-01
												ತಂಗು-1, ತೇಗ-2, ಬೋರ್-1

ಕ್ರ. ಸಂ	ಖಾತೆದಾರರ ಹೆಸರು (ಪದನಿಯಂತೆ)	ಸರ್ವೆ ಸಂ	ಹಿ ಸ್ತಾ	ಜಮೀನಿನ ತರಹೆ	ಚೆಕ್ಕುಬಂದಿ ಕಲಂ 19(1)ರ ಪ್ರಕಾರ				ಬೇಕಾದ ಜಮೀನಿನ ಕ್ಷೇತ್ರ		ಗುಂಟೆ ಅಕಾರ ರೂ/ಪು	ಭೂಸ್ವಾಧೀನವಾಗಿರುವ ಪ್ರದೇಶದಲ್ಲಿರುವ ಮನೆ / ಮಾಲಿ, /ಕೊಳವೆ ಬಾವಿ/ ಕಟ್ಟಡ / ವಗೈರ ವಿವರ.
					ಪೂರ್ವ	ಪಶ್ಚಿಮ	ಉತ್ತರ	ದಕ್ಷಿಣ	ಎಕರೆ	ಗುಂ ಟೆ		
1	2	3	4	5	6	7	8	9	10	11	12	13
	ಶಂಕರೇಗೌಡ ಬಿನ್ ಬೋರಲಿಂಗೇಗೌಡ (ಜಂಟಿ)											
19	ಆರ್.ಎಸ್. ಜಯಮ್ಮ ಕೋಂ ಗಂಗಾಧರಯ್ಯ	36 36	2 4	ಖುಷಿ	ಸ.ನಂ.29	ಸ.ನಂ.31	ಉಳಿಕೆ ಸ.ನಂ.2	ಸ.ನಂ.4 ಸ.ನಂ.3	0 0	07 19	0.30 0.83	ತೆಂಗು-29, ಮಾವು-1, ಹಲಸು-2
20	ಜವರೇಗೌಡ ಬಿನ್ ನಿಂಗೇಗೌಡ	36	3	ಖುಷಿ	ಸ.ನಂ.29	ಸ.ನಂ.31	ಸ.ನಂ.4	ಸ.ನಂ.30	0	39	1.72	ತೆಂಗು-42, ಮಾವು-3, ಹುಣಸೆ-2, ಕರಿಬೇವು-1, ಸಣ್ಣಬೇವು 5, ಬೇವು -01 ಜಾಲಿ 2, ಹಬ್ಬೇವು-1, ತೇಗ- 48
21	ನೇತ್ರಮ್ಮ ಕೋಂ ದೊಡ್ಡೇಗೌಡ ಪಾಲಮ್ಮ ಕೋಂ ದೊಡ್ಡೇಗೌಡ	19	-	ಖುಷಿ	ಸ.ನಂ.14	ಸ.ನಂ.18	ಉಳಿಕೆ	ಸ.ನಂ.15	2	20	4.15	
22	ಮಹದೇವಪ್ಪ ಬಿನ್ ತಿಮ್ಮೇಗೌಡ	25	1	ಖುಷಿ	ಸ.ನಂ.3	ಸ.ನಂ.38	ಉಳಿಕೆ ಸ.ನಂ.38	ಸ.ನಂ.2	1	07	2.10	ಹಲಸು-1
23	ಎಂ.ಟಿ. ಜಗದೀಶ ಬಿನ್ ತಿಮ್ಮೇಗೌಡ	25	2	ಖುಷಿ	ಸ.ನಂ.3	ಸ.ನಂ.3	ಸ.ನಂ.1	ಉಳಿಕೆ	2	00	3.58	ಹಲಸು-1
24	ಎಂ.ಟಿ. ರಂಗಪ್ಪ ಬಿನ್ ತಿಮ್ಮೇಗೌಡ	25	3	ಖುಷಿ	ದ್ವಿ ಹಳಿ	ಸ.ನಂ.1,2	ಉಳಿಕೆ		2	16	3.4	
25	ಚಿಕ್ಕೇಗೌಡ ಬಿನ್ ರಂಗೇಗೌಡ	24	-	ಖುಷಿ					0	17	0.74	

ಕ್ರ. ಸಂ	ಖಾತೆದಾರರ ಹೆಸರು (ಪಹಣಿಯಂತೆ)	ಸರ್ವ. ನಂ	ಹಿ ಸ್ವಾ.	ಜಮೀನಿನ ತರಹೆ	ಚೆಕ್ಕುಬಂದಿ ಕಲಂ 19(1)ರ ಪ್ರಕಾರ				ಬೇಕಾದ ಜಮೀನಿನ ಕ್ಷೇತ್ರ		ಗುಂಟೆ ಆಕಾರ ರೂ/ಪೈ	ಭೂಸ್ವಾಧೀನವಾಗಿರುವ ಪ್ರದೇಶದಲ್ಲಿರುವ ಮನೆ / ಮಾಲ್ / ಕೊಳವೆ ಬಾವಿ / ಕಟ್ಟಡ / ವಗೈರ ವಿವರ.
					ಪೂರ್ವ	ಪಶ್ಚಿಮ	ಉತ್ತರ	ದಕ್ಷಿಣ	ಎಕರೆ	ಗುಂಟೆ		
1	2	3	4	5	6	7	8	9	10	11	12	13
	ರಂಗಪ್ಪ ಬಿನ್ ರಂಗೇಗೌಡ								1	18	2.40	
	ಮಹಲಿಂಗಪ್ಪ ಬಿನ್ ರಂಗೇಗೌಡ								0	19	0.79	
								ಒಟ್ಟು	30	38		

ಕರ್ನಾಟಕ ರಾಜ್ಯಪಾಲರ ಅಜ್ಜಾನುಸಾರ
ಮತ್ತು ಅವರ ಹೆಸರಿನಲ್ಲಿ
(ನಾಗವೇಣಿ ಎಸ್.ಕೆ.)
ಸರ್ಕಾರದ ಉಪ ಕಾರ್ಯದರ್ಶಿ,
ಕಂದಾಯ ಇಲಾಖೆ (ಭೂಸ್ವಾಧೀನ ಹಾಗೂ ಪುಟಪು)

ಕರ್ನಾಟಕ ಸರ್ಕಾರ

ಕಂದಾಯ ಇಲಾಖೆ

ಭೂಸ್ವಾಧೀನ ಪ್ರಕ್ರಿಯೆಯಲ್ಲಿ ಪಾರದರ್ಶಕತೆ ಮತ್ತು ಸೂಕ್ತ ಪರಿಹಾರದ ಹಕ್ಕು, ಪುನರ್ವಸತಿ ಮತ್ತು ಪುನರ್ ನಿರ್ಮಾಣ
ಕಾಯ್ದೆ-2013 ಕಲಂ-19(1)ರ ಮೇರೆಗೆ ಘೋಷಣೆ

ಸಂಖ್ಯೆ:ಕಂಇ 17 ಎಕ್ಸೂ.ಹೆಚ್ 2019

ದಿನಾಂಕ:09-11-2020

ಈ ಮುಂದಿನ ಅನುಸೂಚಿಯಲ್ಲಿ ನಿರ್ದಿಷ್ಟಪಡಿಸಿದ ಜಮೀನುಗಳ ಒಂದು ಸಾರ್ವಜನಿಕ ಉದ್ದೇಶಕ್ಕೆ ಅಂದರೆ ಎತ್ತಿನಹೊಳೆ ಕುಡಿಯುವ ನೀರಿನ ಯೋಜನೆಯಡಿ, ಗುರುತ್ವಾ ಕಾಲುವೆ ನಿರ್ಮಾಣದ ಉದ್ದೇಶಕ್ಕಾಗಿ ಅಗತ್ಯವಾಗಿದ ಎಂದು ಕರ್ನಾಟಕ ಸರ್ಕಾರಕ್ಕೆ, ಕಂಡು ಬಂದಿರುವುದರಿಂದ ಕೇಂದ್ರ ಅಧಿನಿಯಮ "ಭೂಸ್ವಾಧೀನ ಪ್ರಕ್ರಿಯೆಯಲ್ಲಿ ಪಾರದರ್ಶಕತೆ ಮತ್ತು ಸೂಕ್ತ ಪುನರ್ ನಿರ್ಮಾಣ ಕಾಯ್ದೆ 2013" ರ ಕಲಂ 11(1) ರಂತೆ ಹಾಸನ ಜಿಲ್ಲಾಧಿಕಾರಿಗಳ ಅಧಿಸೂಚನೆ ಕ್ರಮಾಂಕ: ಭೂಸ್ವಾ.101/2018-19 ದಿನಾಂಕ:08.03.2019 ರಂತೆ ಅಧಿಸೂಚನೆ ಹೊರಡಿಸಲಾಗಿರುವುದರ ಮೇರೆಗೆ ಭೂಸ್ವಾಧೀನ ಪ್ರಕ್ರಿಯೆಯಲ್ಲಿ ಪಾರದರ್ಶಕತೆ ಮತ್ತು ಸೂಕ್ತ ಪರಿಹಾರ ಹಕ್ಕು, ಪುನರ್ವಸತಿ ಮತ್ತು ಪುನರ್ ನಿರ್ಮಾಣ (ಕರ್ನಾಟಕ) ನಿಯಮಾವಳಿ 2015ರ ನಿಯಮ 10ರಂತೆ ಕೇಂದ್ರ ಅಧಿನಿಯಮ "ಭೂಸ್ವಾಧೀನ ಪ್ರಕ್ರಿಯೆಯಲ್ಲಿ ಪಾರದರ್ಶಕತೆ ಮತ್ತು ಸೂಕ್ತ ಪುನರ್ ನಿರ್ಮಾಣ ಕಾಯ್ದೆ 2013" ರ ಕಲಂ 11(1)ರನ್ವಯ ಅಧಿಸೂಚನೆ ಹೊರಡಿಸಲಾಗಿದೆ ಹಾಗೂ ಭೂಸ್ವಾಧೀನ ಕಾಯ್ದೆ-2013ರ (ಕರ್ನಾಟಕ) ನಿಯಮಾವಳಿ 2015ರ ರ ನಿಯಮ 2(ಸಿ)ರನ್ವಯ ಜಿಲ್ಲಾಧಿಕಾರಿಗಳ ಕಾರ್ಯಗಳನ್ನು ನಿರ್ವಹಿಸಲು ವಿಶೇಷ ಭೂಸ್ವಾಧೀನಾಧಿಕಾರಿಗಳು, ಎತ್ತಿನಹೊಳೆ ಯೋಜನೆ, ಹಾಸನ ಇವರನ್ನು ನೇಮಕ ಮಾಡಿರುತ್ತಾರೆ. ಭೂಸ್ವಾಧೀನಕ್ಕೆ ಒಳಪಡುವ ಸರ್ವೆ ನಂಬರ್ ಮತ್ತು ವಿಸ್ತೀರ್ಣದ ವಿವರಗಳು ಈ ಕೆಳಗಿನ ಅನುಸೂಚಿಯಂತೆ ಇರುತ್ತದೆ.

ಈ ಪ್ರಕಟಣೆಯು ಕೇಂದ್ರ ಅಧಿನಿಯಮ ಭೂಸ್ವಾಧೀನ ಪ್ರಕ್ರಿಯೆಯಲ್ಲಿ ಪಾರದರ್ಶಕತೆ ಮತ್ತು ಪರಿಹಾರದ ಹಕ್ಕು, ಪುನರ್ವಸತಿ ಮತ್ತು ಪುನರ್ ನಿರ್ಮಾಣದ ಕಾಯ್ದೆ 2013ರ ಕಲಂ:19(1) ರಂತೆ ಹೊರಡಿಸಲಾಗಿದೆ. ಭೂಸ್ವಾಧೀನಕ್ಕೆ ಒಳಪಡುವ ಜಮೀನುಗಳ ನಕ್ಷೆಯನ್ನು ವಿಶೇಷ ಭೂಸ್ವಾಧೀನಾಧಿಕಾರಿಗಳು, ಎತ್ತಿನಹೊಳೆ ಯೋಜನೆ, ಹಾಸನ ಇವರ ಕಛೇರಿಯಲ್ಲಿ ಪರಿಶೀಲನೆಗೆ ಇಡಲಾಗಿದೆ.

ಭೂಸ್ವಾಧೀನ ಪ್ರಕ್ರಿಯೆಯಲ್ಲಿ ಪಾರದರ್ಶಕತೆ ಮತ್ತು ಸೂಕ್ತ ಪರಿಹಾರ ಹಕ್ಕು, ಪುನರ್ವಸತಿ ಮತ್ತು ಪುನರ್ ನಿರ್ಮಾಣದ ಕಾಯ್ದೆ 2013ರ ಕಲಂ:15(1) ಪ್ರಕಾರ ಕಲಂ-11(1) ಪ್ರಕಟಣೆಯ ಬಗ್ಗೆ ನೀಡಲಾದ ನೋಟೀಸ್‌ಗಳ ವಿಚಾರವಾಗಿ ಭಾದ್ರಿತಿ ವ್ಯಕ್ತಿಗಳಿಂದ ಸ್ವೀಕರಿಸಲಾದ ಅಕ್ಷೇಪಣೆಗಳನ್ನು ವಿಚಾರ ಮಾಡಲಾಗಿದೆ. ಭೂಸ್ವಾಧೀನಕ್ಕೆ ಒಳಪಡಿಸಲು ಉದ್ದೇಶಿಸಿರುವ ಜಮೀನುಗಳು ಕಲಂ-16(1) ಮತ್ತು 17ರನ್ವಯ ಪುನರ್ವಸತಿ ಮತ್ತು ಪುನರ್ ನಿರ್ಮಾಣದ ವ್ಯವಸ್ಥೆಯ ಬಗ್ಗೆ ವರದಿ ತಯಾರಿಸಲಾಗಿದೆ. ಸದರಿ ವರದಿಯನ್ನು ಮಾನ್ಯ ಆಯುಕ್ತರು, ರಾಜ್ಯ ಪುನರ್ವಸತಿ ಮತ್ತು ಪುನರ್ ನಿರ್ಮಾಣದ ಹಾಗೂ ಪದನಿಮಿತ್ತ ಸರ್ಕಾರದ ಕಾರ್ಯದರ್ಶಿ, ಕಂದಾಯ ಇಲಾಖೆ, ಬೆಂಗಳೂರು ಇವರ ಪತ್ರ ಸಂಖ್ಯೆ:ಕಂಇ01, ಎಸ್‌ಆರ್‌ಆರ್ 2019, ದಿನಾಂಕ-27-01-2019ರಂತೆ ಅನುಮೋದನೆ ಮಾಡಿರುತ್ತಾರೆ. ನಾಯಕನಕೆರೆ ಕಾವಲು ಗ್ರಾಮದಲ್ಲಿ ಒಟ್ಟು 27 ಕುಟುಂಬಗಳು ಈ ವ್ಯಾಪ್ತಿಗೊಳಪಟ್ಟಿರುತ್ತವೆ.

ಈ ಪ್ರಕಟಣೆಯಲ್ಲಿ ಪ್ರಕಟಿಸಲಾದ ಜಮೀನುಗಳಲ್ಲಿ ಅಧಿಸೂಚನ ಪ್ರಕಟವಾದ 30 ದಿನಗಳೊಳಗಾಗಿ ಕಲಂ-21(1) ರಂತೆ ಅಕ್ಷೇಪಣೆಗಳಿದ್ದಲ್ಲಿ ಅಕ್ಷೇಪಣೆಗಳನ್ನು ವಿಶೇಷ ಭೂಸ್ವಾಧೀನಾಧಿಕಾರಿಗಳು, ಎತ್ತಿನಹೊಳೆ ಯೋಜನೆ, ಹಾಸನ ರವರಿಗೆ ನೀಡತಕ್ಕದ್ದು.

19(1) ಅನುಸೂಚಿ

ಜಿಲ್ಲೆ: ಹಾಸನ

ತಾಲ್ಲೂಕು :- ಅರಸೀಕೆರೆ

ಹೋಬಳಿ :- ಜಾವಗಲ್

ಗ್ರಾಮ: ನಾಯಕನಕೆರೆ ಕಾವಲು

ಕ್ರ. ಸಂ	ಖಾತೆದಾರರ ಹೆಸರು (ಪಹಣಿಯಂತೆ)	ಸರ್ವೆ ನಂ	ಹಿಸಾ	ಜಮೀನಿನ ತರಹ	ಚಕ್ಕುಬಂದಿ ಕಲಂ 19(1)ರ ಪ್ರಕಾರ				ಬೇಕಾದ ಜಮೀನಿನ ಕ್ಷೇಪ್ರ		ಗುಂಟೆ ಅಕಾರ ರೂ/ಖ್ಯೆ	ಭೂಸ್ವಾಧೀನವಾಗಿರುವ ಪ್ರದೇಶದಲ್ಲಿರುವ ಮನೆ / ಮಾರಿ, /ಕೊಳವೆ ಬಾವಿ/ ಕಟ್ಟಡ / ವಗೈರೆ ವಿವರ.
					ಪೂರ್ವ ಕೆ.	ಪಶ್ಚಿಮ ಕೆ.	ಉತ್ತರ ಕೆ.	ದಕ್ಷಿಣ ಕೆ.	ಎಕರೆ	ಗುಂಟೆ		
1	2	3	4	5	6	7	8	9	10	11	12	13
1	ಸಾಮ್ಯನಾಯಕ, ಬಿನ್ ದೊರನಾಯಕ,	1		ಖುಷಿ	ಉಳಿಕೆ	ಬೇಲೂರು ತಾಲ್ಲೂಕು ಗಡಿ	ಉಳಿಕೆ	ಉಳಿಕೆ	1	30	-	-
2	ಉನ್ನಿಬಾಯಿ ಕೋಂ ಮೂರ್ತಿನಾಯಕ,			ಖುಷಿ	ಉಳಿಕೆ	ಉಳಿಕೆ	ಉಳಿಕೆ	ಸ.ನಂ. 167	1	33	-	-
3	ಕುಮಾರನಾಯಕ, ಬಿನ್ ಬೋಜ್ಜಾನಾಯಕ,			ಖುಷಿ	ಉಳಿಕೆ	ಉಳಿಕೆ	ಉಳಿಕೆ	ಉಳಿಕೆ	2	00	-	-

ಕ್ರ. ಸಂ	ಖಾತೆದಾರರ ಹೆಸರು (ಪದನಿಯಂತೆ)	ಸರ್ವೆ ಸಂ	ಹಿಸಾ.	ಜಮೀನಿನ ತರಹ	ಚಕ್ಕುಬಂದಿ ಕಲಂ 19(1)ರ ಪ್ರಕಾರ				ಬೇಕಾದ ಜಮೀನಿನ ಕ್ಷೇತ್ರ		ಗುಂಟೆ ಆಕಾರ ರೂ/ಪೈ	ಭೂಸ್ವಾಧೀನವಾಗಿರುವ ಪ್ರದೇಶದಲ್ಲಿರುವ ಮನೆ / ಮಾಲ್, ಕೊಳವೆ ಬಾವಿ/ ಕಟ್ಟಡ / ವ್ಯಗೃಹ ವಿವರ.
					ಪೂರ್ವಕ್ಕೆ	ಪಶ್ಚಿಮಕ್ಕೆ	ಉತ್ತರಕ್ಕೆ	ದಕ್ಷಿಣಕ್ಕೆ	ಎಕರೆ	ಗುಂಟೆ		
1	2	3	4	5	6	7	8	9	10	11	12	13
4	ಹನುಮಂತಯ್ಯ ಬಿನ್ ಗಂಗಯ್ಯ			ಖುಷಿ	ಉಳಿಕೆ	ಉಳಿಕೆ	ಉಳಿಕೆ	ಉಳಿಕೆ	1	02	-	-
5	ವೀಣಾ ಕೋಂ ರಮೇಶ್			ಖುಷಿ	ಉಳಿಕೆ	ಉಳಿಕೆ	ಉಳಿಕೆ	ಉಳಿಕೆ	3	28	-	-
6	ರಾಜಮ್ಮ ಕೋಂ ನರಸಿಂಹ			ಖುಷಿ	ಉಳಿಕೆ	ಉಳಿಕೆ	ಉಳಿಕೆ	ಉಳಿಕೆ	1	33	-	ತೆಂಗು 18, ಅಡಿಕೆ 220
7	ರಾಜಶೇಖರ್ ಬಿನ್ ರಂಗಪ್ಪ			ಖುಷಿ	ಉಳಿಕೆ	ಉಳಿಕೆ	ಉಳಿಕೆ	ಉಳಿಕೆ	1	38	-	ತೆಂಗು 32
8	ಶಿವಣ್ಣ ಬಿನ್ ಸಿದ್ದೇಗೌಡ			ಖುಷಿ	ಉಳಿಕೆ	ಉಳಿಕೆ	ಉಳಿಕೆ	ಉಳಿಕೆ	0	26	-	ತೆಂಗು 22, ಹುಣಸೆ 1, ಬೇವು 4, ಹಲಸು 1
9	ಅಶೋಕ ಬಿನ್ ಶಂಕರೇಗೌಡ			ಖುಷಿ	ಉಳಿಕೆ	ಉಳಿಕೆ	ಉಳಿಕೆ	ಉಳಿಕೆ	0	31	-	ತೆಂಗು 13, ಹುಣಸೆ 1, ಬೇವು 2
10	ಪಾರ್ವತಮ್ಮ ಕೋಂ ಶಂಕರಪ್ಪ			ಖುಷಿ	ಉಳಿಕೆ	ಉಳಿಕೆ	ಉಳಿಕೆ	ಉಳಿಕೆ	2	00	-	ಮಾವು 2, ಬೇವು 3, ಯಾಬೇವು 2, ಕೊಳವೆಬಾವಿ 1
11	ಸಿ.ಎಸ್.ಶಂಕರಪ್ಪ ಬಿನ್ ಸಿದ್ದೇಗೌಡ ರತ್ನಮ್ಮ ಕೋಂ ಸಿ.ಎಸ್.ಶಂಕರಪ್ಪ			ಖುಷಿ	ಉಳಿಕೆ	ಉಳಿಕೆ	ಉಳಿಕೆ	ಉಳಿಕೆ	1	20	-	ತೆಂಗು 41, ಅಡಿಕೆ 2, ಯಾಬೇವು 2, ಕೊಳವೆಬಾವಿ 2
12	ಸಿ.ಎಸ್.ಕಾಶ್ಚರಪ್ಪ ಬಿನ್ ಸಿದ್ದೇಗೌಡ			ಖುಷಿ	ಉಳಿಕೆ	ಉಳಿಕೆ	ಉಳಿಕೆ	ಉಳಿಕೆ	2	0	-	ತೆಂಗು 5, ಹುಣಸೆ 1, ಮಾವು 2, ಕೊಳವೆಬಾವಿ 1

ಕ್ರ. ಸಂ.	ಶಾಖಾಧಿಕಾರಿ ಹೆಸರು (ಹೆಚ್ಚುವರಿ)	ಸರ್ಕಾರಿ	ಸಂಖ್ಯೆ	1	2	3	4	5	6	7	8	9	10	11	12	13	ಭೇದಿಸಿದ	
																	ಸಂಖ್ಯೆ	ಗುಂಪಿ
ಶಿಕ್ಷಣ, ಯೌವನ ಕಲ್ಯಾಣ ಮತ್ತು ಸಮಸಾಮಾಜಿಕ ಕಾರ್ಯ	ಅಧಿಕಾರಿ ಹೆಸರು	ಸರ್ಕಾರಿ	ಸಂಖ್ಯೆ	1	2	3	4	5	6	7	8	9	10	11	12	13	ರ/ಪ್ರ	ಸಂಖ್ಯೆ
				1	2	3	4	5	6	7	8	9	10	11	12	13	ರ/ಪ್ರ	ಸಂಖ್ಯೆ
				1	2	3	4	5	6	7	8	9	10	11	12	13	ರ/ಪ್ರ	ಸಂಖ್ಯೆ
				1	2	3	4	5	6	7	8	9	10	11	12	13	ರ/ಪ್ರ	ಸಂಖ್ಯೆ
				1	2	3	4	5	6	7	8	9	10	11	12	13	ರ/ಪ್ರ	ಸಂಖ್ಯೆ
1	ಶಿಕ್ಷಣ ಮತ್ತು ಯೌವನ ಕಲ್ಯಾಣ ಮತ್ತು ಸಮಸಾಮಾಜಿಕ ಕಾರ್ಯ	ಸರ್ಕಾರಿ	ಸಂಖ್ಯೆ	1	2	3	4	5	6	7	8	9	10	11	12	13	ರ/ಪ್ರ	ಸಂಖ್ಯೆ
13	ಶಿಕ್ಷಣ ಮತ್ತು ಯೌವನ ಕಲ್ಯಾಣ ಮತ್ತು ಸಮಸಾಮಾಜಿಕ ಕಾರ್ಯ	ಸರ್ಕಾರಿ	ಸಂಖ್ಯೆ	1	2	3	4	5	6	7	8	9	10	11	12	13	ರ/ಪ್ರ	ಸಂಖ್ಯೆ
14	ಶಿಕ್ಷಣ ಮತ್ತು ಯೌವನ ಕಲ್ಯಾಣ ಮತ್ತು ಸಮಸಾಮಾಜಿಕ ಕಾರ್ಯ	ಸರ್ಕಾರಿ	ಸಂಖ್ಯೆ	1	2	3	4	5	6	7	8	9	10	11	12	13	ರ/ಪ್ರ	ಸಂಖ್ಯೆ
15	ಶಿಕ್ಷಣ ಮತ್ತು ಯೌವನ ಕಲ್ಯಾಣ ಮತ್ತು ಸಮಸಾಮಾಜಿಕ ಕಾರ್ಯ	ಸರ್ಕಾರಿ	ಸಂಖ್ಯೆ	1	2	3	4	5	6	7	8	9	10	11	12	13	ರ/ಪ್ರ	ಸಂಖ್ಯೆ
16	ಶಿಕ್ಷಣ ಮತ್ತು ಯೌವನ ಕಲ್ಯಾಣ ಮತ್ತು ಸಮಸಾಮಾಜಿಕ ಕಾರ್ಯ	ಸರ್ಕಾರಿ	ಸಂಖ್ಯೆ	1	2	3	4	5	6	7	8	9	10	11	12	13	ರ/ಪ್ರ	ಸಂಖ್ಯೆ
17	ಶಿಕ್ಷಣ ಮತ್ತು ಯೌವನ ಕಲ್ಯಾಣ ಮತ್ತು ಸಮಸಾಮಾಜಿಕ ಕಾರ್ಯ	ಸರ್ಕಾರಿ	ಸಂಖ್ಯೆ	1	2	3	4	5	6	7	8	9	10	11	12	13	ರ/ಪ್ರ	ಸಂಖ್ಯೆ
18	ಶಿಕ್ಷಣ ಮತ್ತು ಯೌವನ ಕಲ್ಯಾಣ ಮತ್ತು ಸಮಸಾಮಾಜಿಕ ಕಾರ್ಯ	ಸರ್ಕಾರಿ	ಸಂಖ್ಯೆ	1	2	3	4	5	6	7	8	9	10	11	12	13	ರ/ಪ್ರ	ಸಂಖ್ಯೆ
19	ಶಿಕ್ಷಣ ಮತ್ತು ಯೌವನ ಕಲ್ಯಾಣ ಮತ್ತು ಸಮಸಾಮಾಜಿಕ ಕಾರ್ಯ	ಸರ್ಕಾರಿ	ಸಂಖ್ಯೆ	1	2	3	4	5	6	7	8	9	10	11	12	13	ರ/ಪ್ರ	ಸಂಖ್ಯೆ

ಕ್ರ. ಸಂ	ಖಾತೆದಾರರ ಹೆಸರು (ಪದನಿಯಂತೆ)	ಸರ್ವೆ ಸಂ	ಹಿಸಾ,	ಜಮೀನಿನ ತರಹೆ	ಚೆಕ್ಕುಬಂದಿ ಕಲಂ 19(1)ರ ಪ್ರಕಾರ				ಬೇಕಾದ ಜಮೀನಿನ ಕ್ಷೇತ್ರ		ಗುಂಟೆ ಆಕಾರ ರೂ/ಪೈ	ಭೂಸ್ವಾಧೀನವಾಗಿರುವ ಪ್ರದೇಶದಲ್ಲಿರುವ ಮನೆ / ಮಾಲಿ, /ಕೊಳವೆ ಬಾವಿ/ ಕಟ್ಟಡ / ವಗೈರೆ ವಿವರ.
					ಪೂರ್ವ ಕ್ಕೆ	ಪಶ್ಚಿಮ ಕ್ಕೆ	ಉತ್ತರ ಕ್ಕೆ	ದಕ್ಷಿಣ ಕ್ಕೆ	ಎಕರೆ	ಗುಂಟೆ		
1	2	3	4	5	6	7	8	9	10	11	12	13
20	ನಾಗರಾಜು ಬಿನ್ ನಂಜೇಗೌಡ			ಖುಷಿ	ಉಳಿಕೆ	ಉಳಿಕೆ	ಉಳಿಕೆ	ಉಳಿಕೆ	3	19	-	ಜಾಲಿ 4, ಬೇವು 5
21	ಸುಶೀಲಮ್ಮ ಕೋಂ ಬಸವನಾಯ್ಕ			ಖುಷಿ	ಉಳಿಕೆ	ಉಳಿಕೆ	ಉಳಿಕೆ	ಉಳಿಕೆ	3	00	-	-
22	ಬಾರ್ ಬಾರ್ ರಂಗಯ್ಯ ಬಿನ್ ತಿಮ್ಮಯ್ಯ			ಖುಷಿ	ಉಳಿಕೆ	ಉಳಿಕೆ	ಉಳಿಕೆ	ಸ.ನಂ. 140	0	12	-	ಬೇವು 2, ತೆಂಗು 1
23	ಈರಮ್ಮ ಕೋಂ ಪುಟ್ಟೇಗೌಡ			ಖುಷಿ	ಉಳಿಕೆ	ಉಳಿಕೆ	ಉಳಿಕೆ	ಸ.ನಂ.8 0	1	10	-	ಬೇವು 3, ಹಲಸು 1
24	ಚಿಕ್ಕಮ್ಮ ಕೋಂ ಲೇ ಮಲ್ಲಪ್ಪ			ಖುಷಿ	ಉಳಿಕೆ	ಉಳಿಕೆ	ಉಳಿಕೆ	ಉಳಿಕೆ	2	10	-	ತೆಂಗು 72, ತೇಗ 7, ಕೊಳವೆಬಾವಿ 2
25	ಸರ್ಕಾರಿ			-	ಉಳಿಕೆ	ಉಳಿಕೆ	ಉಳಿಕೆ	ಉಳಿಕೆ	55	00	-	-
26	ಪುಟ್ಟರಾಜು ಬಿನ್ ಲೇ ರಾಮೇಗೌಡ	2	-	ಖುಷಿ	ಉಳಿಕೆ	ಉಳಿಕೆ	ಉಳಿಕೆ	ಉಳಿಕೆ	1	15	-	ತೆಂಗು 26, ಜಾಲಿ 2
27	ಸರ್ಕಾರಿ			ಖುಷಿ	ಉಳಿಕೆ	ಉಳಿಕೆ	ಉಳಿಕೆ	ಉಳಿಕೆ	1	37	-	-
28	ಜಯಣ್ಣ ಬಿನ್ ಲೇ ಅಣ್ಣೇಗೌಡ	72	-	ಖುಷಿ	ಉಳಿಕೆ	ಸ.ನಂ.1	ಸ.ನಂ.1	ಸ.ನಂ. 1	1	08	0.70	ಬೇವು 6, ಮಾವು 1
29	ಎಸ್.ಎನ್.ಸ್ವಾಮಿ ಬಿನ್ ಲೇ ನಂಜಪ್ಪ ಶೆಟ್ಟಿ	73	-	ಖುಷಿ	ಉಳಿಕೆ	ಸ.ನಂ.1	ಸ.ನಂ.1	ಸ.ನಂ. 74	1	13	1.83	ಬೇವು 4

ಕ್ರ. ಸಂ	ಖಾತೆದಾರರ ಹೆಸರು (ಪಹಣಿಯಂತೆ)	ಸರ್ವೆ ಸಂ	ಹಿಸಾ	ಜಮೀನಿನ ತರಹೆ	ಚೆಕ್ಕುಬಂದಿ ಕಲಂ 19(1)ರ ಪ್ರಕಾರ				ಬೇಕಾದ ಜಮೀನಿನ ಕ್ಷೇತ್ರ		ಗುಂಟೆ ಅಕಾರ ರೂ/ಖೈ	ಭೂಸ್ವಾಧೀನವಾಗಿರುವ ಪ್ರದೇಶದಲ್ಲಿರುವ ಮನೆ / ಮಾಲಿ / ಕೊಳವೆ ಬಾವಿ / ಕಟ್ಟಡ / ವಗೈರಿ ವಿವರ.
					ಪೂರ್ವ ಕೆ.	ಪಶ್ಚಿಮ ಕೆ.	ಉತ್ತರ ಕೆ.	ದಕ್ಷಿಣ ಕೆ.	ಎಕರೆ	ಗುಂಟೆ		
1	2	3	4	5	6	7	8	9	10	11	12	13
30	ವೇಧಮ್ಮ ಉ ವೇಧಾವತಿ ಕೋಂ ಸಿದ್ದೇಗೌಡ	74	1	ಖುಷಿ	ಉಳಿಕೆ	ಸ.ನಂ.1	ಸ.ನಂ. 74/2,3	ಸ.ನಂ. 76	0	34	1.17	ಬೇವು 4
31	ಸರ್ಕಾರಿ	74	3	ಖುಷಿ	ಉಳಿಕೆ	ಸ.ನಂ.1	ಸ.ನಂ.7 3	ಸ.ನಂ. 74/1,2	1	32	2.47	-
32	ಬಸವನಾಯ್ಕ, ಬಿನ್ ಗಾದ್ರಿನಾಯ್ಕ	75	-	ಖುಷಿ	ಸ.ನಂ.7 6	ಸ.ನಂ.1	ಸ.ನಂ.1	ಸ.ನಂ. 1, ಸ.ನಂ. 77	2	31	3.81	ತೆಂಗು 70, ಬೇವು 3, ತೇಗೆ 5
33	ಕನ್ನಾನಾಯ್ಕ, ಬಿನ್ ನಂಜಾನಾಯ್ಕ	76	-	ಖುಷಿ	ಉಳಿಕೆ	ಸ.ನಂ.75	ಸ.ನಂ.7 4	ಸ.ನಂ. 1	0	37	1.28	ಬೇವು 1
34	ಸರ್ಕಾರಿ	78	-	ಖುಷಿ	ಉಳಿಕೆ	ಸ.ನಂ.1	ಸ.ನಂ.7 6	ಸ.ನಂ. 79	1	25	2.87	-
35	ಸರ್ಕಾರಿ	79	-	ಖುಷಿ	ಉಳಿಕೆ	ಸ.ನಂ.1	ಸ.ನಂ.7 8	ಸ.ನಂ. 1	2	26	4.41	-
36	ಸರ್ಕಾರಿ	80	-	ಖುಷಿ	ಗಡಿ	ಸ.ನಂ.140	ಸ.ನಂ.1	ಉಳಿಕೆ	2	02	2.80	-

ಕ್ರ. ಸಂ	ಖಾತೆದಾರರ ಹೆಸರು (ಪಹಣಿಯಂತೆ)	ಸರ್ವೆ ಸಂ	ಹಿಸಾ	ಜಮೀನಿನ ತರಹ	ಚೆಕ್ಕುಬಂದಿ ಕಲಂ 19(1)ರ ಪ್ರಕಾರ				ಬೇಕಾದ ಜಮೀನಿನ ಲೆಕ್ಕ		ಗುಂಟೆ ಆಕಾರ ರೂ/ಪೈ	ಭೂಸ್ವಾಧೀನವಾಗಿರುವ ಪ್ರದೇಶದಲ್ಲಿರುವ ಮನೆ / ಮಾಲಿ / ಕೊಳವೆ ಬಾವಿ / ಕಟ್ಟಡ / ವಗೈರ ವಿವರ.
					ಪೂರ್ವಕ್ಕೆ	ಪಶ್ಚಿಮಕ್ಕೆ	ಉತ್ತರಕ್ಕೆ	ದಕ್ಷಿಣಕ್ಕೆ	ಎಕರ	ಗುಂಟೆ		
1	2	3	4	5	6	7	8	9	10	11	12	13
37	ಸಣ್ಣಮ್ಮ ಕೋಂ ಹುಚ್ಚೇಗೌಡ		-	ಖುಷಿ	ಗಡಿ	ಉಳಿಕೆ	ಉಳಿಕೆ	ಸ.ನಂ. 1	2	06	2.94	ಬೇವು 3.
38	ಗಂಗೇಗೌಡ ಬಿನ್ ಚಿಕ್ಕಹರುವೇಗೌಡ.	81	-	ಖುಷಿ	ಸ.ನಂ.1, ಕಲ್ಯಾಡಿ ಗಡಿ	ಉಳಿಕೆ ಸ.ನಂ.1	ಸ.ನಂ.1 38	ಸ.ನಂ. 82, ಉಳಿಕೆ	0	23.08	0.81	-
	0								17.08	0.60	ತೆಂಗು 10	
	0								22	0.76	ತೆಂಗು 24, ತೇಗ 4, ಕಟ್ಟಡ 1, ಕೊಳವೆಬಾವಿ 1	
	0								07	0.24	ಬೇವು 1, ಕೊಳವೆ ಬಾವಿ 1	
39	ಎಂ.ಮಧು ಬಿನ್ ಮಂಜೇಗೌಡ	82	1	ಖುಷಿ	ಕಲ್ಯಾಡಿ ಗಡಿ	ಉಳಿಕೆ	ಸ.ನಂ.8 1	ಉಳಿಕೆ	0	1.08	0.06	ಬೇವು 1
40	ರಮೇಶ ಬಿನ್ ಶಾವಂದಿಗೌಡ	138	-	ಖುಷಿ	ಸ.ನಂ.1	ಸ.ನಂ.139	ಸ.ನಂ.1	ಉಳಿಕೆ	1	39	3.48	ತೆಂಗು 28, ಕಟ್ಟಡ 1, ಕೊಳವೆಬಾವಿ 1, ಬೇವು 5, ಹಲಸು 1, ತೇಗ 8
41	ಸುರೇಶ ಬಿನ್ ಶಾವಂದಿಗೌಡ		-	ಖುಷಿ	ಸ.ನಂ.1	ಉಳಿಕೆ	ಉಳಿಕೆ	ಸ.ನಂ. 81	1	23	2.77	ತೆಂಗು 55, ಬೇವು 10, ಹುಣಸೆ 2, ಕೊಳವೆಬಾವಿ 1

ಕ್ರ. ಸಂ.	ಖಾತೆದಾರರ ಹೆಸರು (ಪಕಣಿಯಂತೆ)	ಸರ್ವೆ ನಂ	ಹಿಸಾಖ್ಯೆ	ಜಮೀನಿನ ತರಹೆ	ಚಕ್ಕುಬಂದಿ ಕಲಂ 19(1)ರ ಪ್ರಕಾರ				ಬೇಕಾದ ಜಮೀನಿನ ಕ್ಷೇತ್ರ		ಗುಂಟೆ ಅಕಾರ ರೂ/ಖ್ಯೆ	ಭೂಸ್ವಾಧೀನವಾಗಿರುವ ವ ಪ್ರದೇಶದಲ್ಲಿರುವ ಮನೆ / ಮಾಲ್ / /ಕೊಳವೆ ಬಾವಿ/ ಕಟ್ಟಡ / ವಗ್ಗುರ ವಿವರ.
					ಪೂರ್ವ ಕ್ಕೆ	ಪಶ್ಚಿಮ ಕ್ಕೆ	ಉತ್ತರ ಕ್ಕೆ	ದಕ್ಷಿಣ ಕ್ಕೆ	ಎಕರೆ	ಗುಂಟೆ		
1	2	3	4	5	6	7	8	9	10	11	12	13
42	ಸಿ.ಎಸ್.ಮಲ್ಲಿಕಾರ್ಜುನ ಬಿನ್ ಸೋಮಶೇಖರ್	145	-	ಖುಷ್ಕಿ	ಸ.ನಂ.2	ಸ.ನಂ.2	ಸ.ನಂ.2	ಉಳಿಕೆ	1	35	3.31	ಬೇವು 5.
43	ಸೇವಾನಾಯ್ಕ ಬಿನ್ ನಾಣ್ಣನಾಯ್ಕ	167	-	ಖುಷ್ಕಿ	ಸ.ನಂ.1	ಸ.ನಂ.1	ಸ.ನಂ.1	ಉಳಿಕೆ	1	26	2.90	ಬೇವು 4
								ಒಟ್ಟು	128	20 1/2		

ಕರ್ನಾಟಕ ರಾಜ್ಯಪಾಲರ ಆಜ್ಞಾನುಸಾರ
ಮತ್ತು ಅವರ ಹೆಸರಿನಲ್ಲಿ

(ನಾಗವೇಣಿ ಎಸ್.ಕೆ.)
ಸರ್ಕಾರದ ಉಪ ಕಾರ್ಯದರ್ಶಿ,
ಕಂದಾಯ ಇಲಾಖೆ (ಭೂಸ್ವಾಧೀನ ಹಾಗೂ ಪ್ರತಿವು)

ಕರ್ನಾಟಕ ಸರ್ಕಾರ

ಕಂದಾಯ ಇಲಾಖೆ

ಭೂಸ್ವಾಧೀನ ಪ್ರಕ್ರಿಯೆಯಲ್ಲಿ ಪಾರದರ್ಶಕತೆ ಮತ್ತು ಸೂಕ್ತ ಪರಿಹಾರದ ಹಕ್ಕು, ಪುನರ್ವಸತಿ ಮತ್ತು ಪುನರ್ ನಿರ್ಮಾಣ
ಕಾಯ್ದೆ-2013 ಕಲಂ-19(1)ರ ಮೇರೆಗೆ ಘೋಷಣೆ

ಕ್ರಮಾಂಕ: ಕಂಇ 37 ಎಕ್ಸೂ.ಹೆಚ್ 2019

ದಿನಾಂಕ:09-11-2020

ಈ ಮುಂದಿನ ಅನುಸೂಚಿಯಲ್ಲಿ ನಿರ್ದಿಷ್ಟಪಡಿಸಿದ ಜಮೀನುಗಳು ಒಂದು ಸಾರ್ವಜನಿಕ ಉದ್ದೇಶಕ್ಕೆ ಅಂದರೆ ಎತ್ತಿನಹೊಳೆ ಕುಡಿಯುವ ನೀರಿನ ಯೋಜನೆಯಡಿ, ಗುರುತ್ವಾ ಕಾಲುವೆ ನಿರ್ಮಾಣದ ಉದ್ದೇಶಕ್ಕಾಗಿ ಅಗತ್ಯವಾಗಿದೆ ಎಂದು ಕರ್ನಾಟಕ ಸರ್ಕಾರಕ್ಕೆ ಕಂಡು ಬಂದಿರುವುದರಿಂದ ಕೇಂದ್ರ ಅಧಿನಿಯಮದ "ಭೂಸ್ವಾಧೀನ ಪ್ರಕ್ರಿಯೆಯಲ್ಲಿ ಪಾರದರ್ಶಕತೆ ಮತ್ತು ಸೂಕ್ತ ಪುನರ್ ನಿರ್ಮಾಣ ಕಾಯ್ದೆ 2013"ರ ಕಲಂ-11(1) ರಂತೆ ಹಾಸನ ಜಿಲ್ಲಾಧಿಕಾರಿಗಳ ಅಧಿಸೂಚನೆ ಕ್ರಮಾಂಕ:ಭೂಸ್ವಾ.101/2018-19 ದಿನಾಂಕ:05.03.2019 ರಂತೆ ಅಧಿಸೂಚನೆ ಹೊರಡಿಸಲಾಗಿರುವುದರ ಮೇರೆಗೆ ಭೂಸ್ವಾಧೀನ ಪ್ರಕ್ರಿಯೆಯಲ್ಲಿ ಪಾರದರ್ಶಕತೆ ಮತ್ತು ಸೂಕ್ತ ಪರಿಹಾರದ ಹಕ್ಕು, ಪುನರ್ವಸತಿ ಮತ್ತು ಪುನರ್ ನಿರ್ಮಾಣ (ಕರ್ನಾಟಕ) ನಿಯಮಾವಳಿ 2015ರ ನಿಯಮ 10ರಂತೆ ಕೇಂದ್ರ ಅಧಿನಿಯಮದ "ಭೂಸ್ವಾಧೀನ ಪ್ರಕ್ರಿಯೆಯಲ್ಲಿ ಪಾರದರ್ಶಕತೆ ಮತ್ತು ಸೂಕ್ತ ಪುನರ್ ನಿರ್ಮಾಣ ಕಾಯ್ದೆ 2013"ರ ಕಲಂ-11(1)ರನ್ವಯ ಅಧಿಸೂಚನೆ ಹೊರಡಿಸಲಾಗಿದೆ ಹಾಗೂ ಭೂಸ್ವಾಧೀನ ಕಾಯ್ದೆ-2013ರ (ಕರ್ನಾಟಕ) ನಿಯಮಾವಳಿ 2015ರ ನಿಯಮ 2(ಸಿ)ರನ್ವಯ ಜಿಲ್ಲಾಧಿಕಾರಿಗಳ ಕಾರ್ಯಗಳನ್ನು ನಿರ್ವಹಿಸಲು ವಿಶೇಷ ಭೂಸ್ವಾಧೀನಾಧಿಕಾರಿಗಳು, ಎತ್ತಿನಹೊಳೆ ಯೋಜನೆ, ಹಾಸನ ಇವರನ್ನು ನೇಮಕ ಮಾಡಿರುತ್ತಾರೆ. ಭೂಸ್ವಾಧೀನಕ್ಕೆ ಒಳಪಡುವ ಸರ್ವೆ ನಂಬರ್ ಮತ್ತು ವಿಸ್ತೀರ್ಣದ ವಿವರಗಳು ಈ ಕೆಳಗಿನ ಅನುಸೂಚಿಯಂತೆ ಇರುತ್ತದೆ.

ಈ ಪುಟನೆಯು ಕೇಂದ್ರ ಅಧಿನಿಯಮ ಭೂಸ್ವಾಧೀನ ಪ್ರಕ್ರಿಯೆಯಲ್ಲಿ ಪಾರದರ್ಶಕತೆ ಮತ್ತು ಪರಿಹಾರದ ಹಕ್ಕು, ಪುನರ್ವಸತಿ ಮತ್ತು ಪುನರ್ ನಿರ್ಮಾಣದ ಕಾಯ್ದೆ 2013ರ ಕಲಂ-19(1) ರಂತೆ ಹೊರಡಿಸಲಾಗಿದೆ. ಭೂಸ್ವಾಧೀನಕ್ಕೆ ಒಳಪಡುವ ಜಮೀನುಗಳ ನಕ್ಷೆಯನ್ನು ವಿಶೇಷ ಭೂಸ್ವಾಧೀನಾಧಿಕಾರಿಗಳು, ಎತ್ತಿನಹೊಳೆ ಯೋಜನೆ, ಹಾಸನ ಇವರ ಕಛೇರಿಯಲ್ಲಿ ಪರಿಶೀಲನೆಗೆ ಇಡಲಾಗಿದೆ.

ಭೂಸ್ವಾಧೀನ ಪ್ರಕ್ರಿಯೆಯಲ್ಲಿ ಪಾರದರ್ಶಕತೆ ಮತ್ತು ಸೂಕ್ತ ಪರಿಹಾರದ ಹಕ್ಕು, ಪುನರ್ವಸತಿ ಮತ್ತು ಪುನರ್ ನಿರ್ಮಾಣದ ಕಾಯ್ದೆ 2013ರ ಕಲಂ-15(1) ಪ್ರಕಾರ ಕಲಂ-11(1) ಪುಟನೆಯ ಬಗ್ಗೆ ನೀಡಲಾದ ನೋಟೀಸ್‌ಗಳ ವಿಚಾರವಾಗಿ ಭಾದಿತಿ ವ್ಯಕ್ತಿಗಳಿಂದ ಸ್ವೀಕರಿಸಲಾದ ಅಕ್ಷೇಪಣೆಗಳನ್ನು ವಿಚಾರ ಮಾಡಲಾಗಿದೆ. ಭೂಸ್ವಾಧೀನಕ್ಕೆ ಒಳಪಡಿಸಲು ಉದ್ದೇಶಿಸಿರುವ ಜಮೀನುಗಳು ಕಲಂ-16(1) ಮತ್ತು 17ರನ್ವಯ ಪುನರ್ವಸತಿ ಮತ್ತು ಪುನರ್ ನಿರ್ಮಾಣದ ವ್ಯವಸ್ಥೆಯ ಬಗ್ಗೆ ವರದಿ ತಯಾರಿಸಲಾಗಿದೆ. ಸದರಿ ವರದಿಯನ್ನು ಮಾನ್ಯ ಆಯುಕ್ತರು, ರಾಜ್ಯ ಪುನರ್ವಸತಿ ಮತ್ತು ಪುನರ್ ನಿರ್ಮಾಣದ ವ್ಯವಸ್ಥೆಯ ಬಗ್ಗೆ ವರದಿ ಕಂದಾಯ ಇಲಾಖೆ, ಬೆಂಗಳೂರು ಇವರ ಪತ್ರ ಸಂಖ್ಯೆ:ಕಂಇ 01, ಎಸ್‌ಆರ್‌ಆರ್ 2019, ದಿನಾಂಕ-27-01-2019ರಂತೆ ಅನುಮೋದನೆ ಮಾಡಿರುತ್ತಾರೆ. ಹುಣಸೇಕಟ್ಟೆ ಗ್ರಾಮದಲ್ಲಿ ಒಟ್ಟು 05 ಕುಟುಂಬಗಳು ಈ ವ್ಯಾಪ್ತಿಗೊಳಪಟ್ಟಿರುತ್ತವೆ.

ಈ ಪ್ರಕಟಣೆಯಲ್ಲಿ ಪ್ರಕಟಿಸಲಾದ ಜಮೀನುಗಳಲ್ಲಿ ಅಧಿಸೂಚನೆ ಪ್ರಕಟವಾದ 30 ದಿನಗಳೊಳಗಾಗಿ ಕಲಂ-21(1) ರಂತೆ ಅಕ್ಷೇಪಣೆಗಳಿದ್ದಲ್ಲಿ ಅಕ್ಷೇಪಣೆಗಳನ್ನು ವಿಶೇಷ ಭೂಸ್ವಾಧೀನಾಧಿಕಾರಿಗಳು, ಎತ್ತಿನಹೊಳೆ ಯೋಜನೆ, ಹಾಸನರವರಿಗೆ ನೀಡತಕ್ಕದ್ದು.

19(1) ಅನುಸೂಚಿ

ಜಿಲ್ಲೆ: ಹಾಸನ

ತಾಲ್ಲೂಕು: ಅರಸೀಕೆರೆ

ಹೋಬಳಿ: ಕಸಬಾ

ಗ್ರಾಮ: ಹುಣಸೆಕಟ್ಟೆ

ಕ್ರ. ಸಂ	ಹಕ್ಕು ದಾಖಲೆಯಂತೆ ಮತ್ತು 11(1)ರಂತೆ ಖಾರಿದಾರರ ಹೆಸರು	ಸರ್ವೆ ಸಂ	ಹಿಸಾ	ಜಮೀನಿನ ತರಹ	ಚಿಕ್ಕಬಂದಿ ಕಲಂ 19(1)ರ ಪ್ರಕಾರ				ಬೇಕಾದ ಜಮೀನಿನ ಕ್ಷೇತ್ರ		ಗುಂಟೆ ಅಕಾರ ರೂ/ ಪೈ	ಭೂಸ್ವಾಧೀನವಾಗಿರುವ ಪ್ರದೇಶದಲ್ಲಿರುವ ಮನೆ / ಮಾಲ್ / ಕೊಳವೆ ಬಾವಿ / ಕಟ್ಟಡ / ವಗೈರೆ ವಿವರ.
					ಪೂರ್ವ ಕ್ಕೆ	ಪಶ್ಚಿಮ ಕ್ಕೆ	ಉತ್ತರ ಕ್ಕೆ	ದಕ್ಷಿಣ ಕ್ಕೆ	ಎಕರ	ಗುಂಟೆ		
1	2	3	4	5	6	7	8	9	10	11	12	13
1	ಸಂತೋಷ ಬಿನ್ ಲಿಂಗರಾಜು ಹುಚ್ಚಪ್ಪ ಬಿನ್ ನಂಜೀಗೌಡ	9	-	ಖುಷಿ ಖುಷಿ	ಲಾ.ನಂ. 8	ಲಾ.ನಂ.10	ಲಾ.ಹಿ.8	ಉಳಿಕೆ	0	30	5.70	ಬೇವು-1 ಬಿದಿರು-3, ಮಾವು-42, ಸಿಲ್ವಾ-7, ಗೋಡಂಬಿ-15, ನೀಲಗಿರಿ-2, ನೀಲಗಿರಿ ಮದ್ಯಮ-2, ಹುಣಸೆಮರ-2, ಯಾಬೇವು-3

ಕ್ರ. ಸಂ	ಹಕ್ಕು, ದಾಖಲೆಯಂತೆ ಮತ್ತು 11(1)ರಂತೆ ಪಾಲುದಾರರ ಹೆಸರು	ಸರ್ವೆ ಸಂ	ಹಿಸಾ,	ಜಮೀನಿನ ತರಹ	ಚಕ್ಕುಬಂದಿ ಕಲಂ 19(1)ರ ಪ್ರಕಾರ				ಬೇಕಾದ ಜಮೀನಿನ ಕ್ಷೇತ್ರ		ಗುಂಟೆ ಆಕಾರ ರೂ/ ಪ್ಯ	ಭೂಸ್ವಾಧೀನವಾಗಿರುವ ಪ್ರದೇಶದಲ್ಲಿರುವ ಮನೆ / ಮಾಲ್, ಕೊಠಡಿ ಬಾವಿ/ ಕಟ್ಟಡ / ವಗೈರಿ ವಿವರ.
					ಪೂರ್ವ ಕೆ.	ಪಶ್ಚಿಮ ಕೆ.	ಉತ್ತರ ಕೆ.	ದಕ್ಷಿಣ ಕೆ.	ಎಕರ	ಗುಂಟೆ		
1	2	3	4	5	6	7	8	9	10	11	12	13
	ವಿಜಯಕುಮಾರ ಬಿನ್ ಲಿ ಶಂಕರಲಿಂಗಪ್ಪ			ಖುಷಿ					0	03 1/2	5.70	ಹುಣಸೇ-02, ಮಾವು-40, ಗೋಡಂಬಿ-02, ತೇಗ-202, ಸಿಲ್ವರ್-45, ಅಕೇಶಿಯಾ-19, ಹೊಳೆ ಮತ್ತಿ-05, ಬೇವು-01, ನೀಲಗಿರಿ-14, ಬಾಗೆ-01
	ತಾಯಮ್ಮ ಕೋಂ ಹೊನ್ನಪ್ಪ			ಖುಷಿ					1	14	5.70	
	ಹೆಚ್.ಬಿ.ಬಸಪ್ಪ ಬಿನ್ ಬಸವಯ್ಯ			ಖುಷಿ					0	30	5.70	
2	ದೇವರಾಜು ಬಿನ್ ಚಂದ್ರಯ್ಯ	10	3	ಖುಷಿ	ಲಾ.ನಂ. 9	ಲಾ.ನಂ.16	ಉಳಿಕೆ	ಲಾ.ಹಿ. 4ಎ	0	35	0.60	ತಂಗಿನಮರ-50
3	ಗೌರಮ್ಮ ಕೋಂ ರಂಗಸ್ವಾಮಿ	10	4ಎ	ಖುಷಿ	ಲಾ.ನಂ. 8ಲಾ.ಹಿ.4 ಬಿ	ಲಾ.ನಂ.16	ಉಳಿಕೆ	ಉಳಿಕೆ	1	11	3.37	
	ಗಂಗಮ್ಮ ಕೋಂ ಶಿವಲಿಂಗಯ್ಯ			ಖುಷಿ					2	14	3.37	
	ಶಿವಲಿಂಗಮ್ಮ ಕೋಂ ಹೆಚ್.ಬಿ.ಸಿದ್ದಪ್ಪ			ಖುಷಿ					2	13	3.37	
4	ಶಿವಲಿಂಗಮ್ಮ ಕೋಂ ಹೆಚ್.ಬಿ.ಸಿದ್ದಪ್ಪ	10	4ಬಿ	ಖುಷಿ	ಲಾ.ನಂ. 9	ಲಾ.ಹಿ.4ಎ	ಲಾ.ಹಿ.4 ಎ	ಉಳಿಕೆ	0	16	0.28	

ಕ್ರ. ಸಂ	ಹಕ್ಕು, ದಾಖಲೆಯಂತೆ ಮತ್ತು 11(1)ರಂತೆ ಖಾರಿದಾರರ ಹೆಸರು	ಸರ್ವೆ ಸಂ	ಹಿಸಾಬ	ಜಮೀನಿನ ತರಹ	ಚೆಕ್ಕುಬಂದಿ ಕಲಂ 19(1)ರ ಪ್ರಕಾರ				ಬೇಕಾದ ಜಮೀನಿನ ಕ್ಷೇತ್ರ		ಗುಂಟೆ ಆಕಾರ ರೂ/ ಪೈ	ಭೂಸ್ವಾಧೀನವಾಗಿರುವ ಪ್ರದೇಶದಲ್ಲಿರುವ ಮನೆ / ಮಾಲ್ / ಕೊಳವೆ ಬಾವಿ / ಕಟ್ಟಡ / ವಗೈರ ವಿವರ.
					ಪೂರ್ವ ಕೆ.	ಪಶ್ಚಿಮ ಕೆ.	ಉತ್ತರ ಕೆ.	ದಕ್ಷಿಣ ಕೆ.	ಎಕರೆ	ಗುಂಟೆ		
1	2	3	4	5	6	7	8	9	10	11	12	13
5	ಶಿವಕುಮಾರ ಬಿನ್ ಲೇ. ತಿಮ್ಮಯ್ಯ	10	9	ಖುಷಿ	ಉಳಿಕೆ	ಲಾ.ನಂ.16	ಲಾ.ಹಿ. 4ಎ	ಉಳಿಕೆ	0	05	0.08	
6	ಹೆಚ್.ಬಿ.ಮಹೇಶ್‌ಕುಮಾರ್ ಬಿನ್ ಲೇ.ಬಸವರಾಜು	50	-	ಖುಷಿ	ಉಳಿಕೆ	ಲಾ.ನಂ.16	ಲಾ.ನಂ .16	ರಂಗಾ ಪುರ ಕಾವಲು ಗಡಿ	1	27	3.74	ದಾಳಿಂಬೆ-640, ತೆಂಗಿನಸಸಿ-36, ಬೇವು-2, ತೆಂಗಿನಮರ-15, ನುಗ್ಗೆಸಸಿ-10, ಕೊಳವೆ ಬಾವಿ-1.
7	ಮಲ್ಲಿಕಾರ್ಜುನ ಬಿನ್ ನಂಜೆಗೌಡ	52	-	ಖುಷಿ	ಲಾ.ನಂ. 8	ಲಾ.ನಂ.8	ಉಳಿಕೆ	ಉಳಿಕೆ	1	08	2.11	ಅಡಿಕೆ-706, ತೆಂಗಿನಮರ-24, ತೆಂಗಿನಸಸಿ-26, ನುಗ್ಗೆ-28, ಕೊಳವೆ ಬಾವಿ-1, ಪಂಪ್ ಹೌಸ್-1.
8	ಹೆಚ್.ಬಿ.ಬಸಪ್ಪ ಬಿನ್ ಬಸವಯ್ಯ ಶಾರದ ಕೋಂ ಹೆಚ್.ಆರ್.ಲಿಂಗರಾಜು	49	-	ಖುಷಿ	ಲಾ.ನಂ. 8	ಲಾ.ನಂ.5 2	ಉಳಿಕೆ	ಲಾ. ನಂ.8	2	22	4.49	ತೇಗೆ-37, ಮಾವು-38, ಸಿಲ್ವರ್-7, ಗೋಡಂಬಿ-15, ಹೆಬ್ಬೇವು-2, ಹುಣಸೆಮರ-6, ರೈನ್ ಟ್ರೀ-4, ಅಕ್ಕಶಿಯಾ-4

ಕ್ರ. ಸಂ	ಹಕ್ಕು, ದಾಖಲೆಯಂತೆ ಮತ್ತು 11(1)ರಂತೆ ಖಾರಿದಾರರ ಹೆಸರು	ಸರ್ವೆ ಸಂ	ಹಿನ್ನಾ	ಜಮೀನಿನ ತರಹ	ಚೆಕ್ಕು,ಬಂದಿ ಕಲಂ 19(1)ರ ಪ್ರಕಾರ				ಬೇಕಾದ ಜಮೀನಿನ ಕ್ಷೇತ್ರ		ಗುಂಟೆ ಆಕಾರ ರೂ/ ಮೈ	ಭೂಸ್ವಾಧೀನವಾಗಿರುವ ಪ್ರದೇಶದಲ್ಲಿರುವ ಮನೆ / ಮಾಲಿ, /ಕೊಳವೆ ಬಾವಿ/ ಕಟ್ಟಡ / ವಗೈರ ವಿವರ.
					ಪೂರ್ವಕ್ಕೆ	ಪಶ್ಚಿಮಕ್ಕೆ	ಉತ್ತರಕ್ಕೆ	ದಕ್ಷಿಣಕ್ಕೆ	ಎಕರ	ಗುಂಟೆ		
1	2	3	4	5	6	7	8	9	10	11	12	13
9	ಗೋಮಾಳ	6	-	ಖುಷಿ	ಲಾ.ನಂ. 7ಉಳಿಕೆ	ಉಳಿಕೆ	ಉಳಿಕೆ	ಲಾ. ನಂ.51	0	30	-	ತೆಂಗು-48, ಹುಣಸೆ-1, ಅಕ್ಕಿಶಿಯಾ-14, ಅಕ್ಕಿಶಿಯಾ ಸಸಿ-6, ಸಿಲ್ವರ್-4, ಬೇವು-5, ತೇಗ-1
10	ಗೋಮಾಳ	7	-	ಖುಷಿ	ಮೈಲನ ಹಳ್ಳಿ ಗಡಿ	ಲಾ.ನಂ.49	ಉಳಿಕೆ	ಉಳಿಕೆ	1	14	-	ತೆಂಗಿನಮರ-24, ತೆಂಗಿನಸಸಿ-4, ಮಾವು-1
				ಖುಷಿ	-	-	-	-	0	07	-	
				ಖುಷಿ	-	-	-	-	0	11	-	
				ಖುಷಿ	-	-	-	-	1	34	-	ಹುಣಸೆ-3
				ಖುಷಿ	-	-	-	-	1	34	-	ಮಾವು-4, ಹುಣಸೆ-1, ಮಾವು-2, ಹುಣಸೆ-3, ಗೋಡಂಬಿ-01
11	ಗೋಮಾಳ	8	-	ಖುಷಿ	ಲಾ.ನಂ. 7	ಲಾ.ನಂ.9	ಲಾ.ನಂ .51	ಲಾ. ನಂ.9 ಮತ್ತು 8	0	20	-	ಮಾವು-12
				ಖುಷಿ	ಲಾ.ನಂ. 7	ಲಾ.ನಂ.9	ಲಾ.ನಂ .51	ಲಾ. ನಂ.9 ಮತ್ತು 8	1	03	-	

ಕ್ರ. ಸಂ	ಹಕ್ಕು, ದಾಖಲೆಯಂತೆ ಮತ್ತು 11(1)ರಂತೆ ಖಾರಿದಾರರ ಹೆಸರು	ಸರ್ವೆ ಸಂ	ಹಿಸಾ	ಜಮೀನಿನ ತರಹ	ಚೆಕ್ಕು,ಬಂದಿ ಕಲಂ 19(1)ರ ಪ್ರಕಾರ				ಬೇಕಾದ ಜಮೀನಿನ ಕ್ಷೇತ್ರ		ಗುಂಟೆ ಅಕಾರ ರೂ/ ಪೈ	ಭೂಸ್ವಾಧೀನವಾಗಿರುವ ಪ್ರದೇಶದಲ್ಲಿರುವ ಮನೆ / ಮಾಲ್ / ಕೊಠಡಿ / ಬಾವಿ / ಕಟ್ಟಡ / ವಗೈರ ವಿವರ.
					ಪೂರ್ವ ಕ್ಕೆ	ಪಶ್ಚಿಮ ಕ್ಕೆ	ಉತ್ತರ ಕ್ಕೆ	ದಕ್ಷಿಣ ಕ್ಕೆ	ಎಕರೆ	ಗುಂಟೆ		
1	2	3	4	5	6	7	8	9	10	11	12	13
				ಖುಷಿ	ಲಾ.ನಂ. 7	ಲಾ.ನಂ.9	ಲಾ.ನಂ .51	ಲಾ. ನಂ.9 ಮತ್ತು 8	0	11		ಮಾವು-7, ತೇಗ-42, ಸಿಲ್ವರ್-9, ಅಕೇಶಿಯಾ-1, ಹೆಪ್ಪು-1
				ಖುಷಿ	ಲಾ.ನಂ. 7	ಲಾ.ನಂ.9	ಲಾ.ನಂ .51	ಲಾ. ನಂ.9 ಮತ್ತು 8	0	05		
				ಖುಷಿ	ಲಾ.ನಂ. 7	ಲಾ.ನಂ.9	ಲಾ.ನಂ .51	ಲಾ. ನಂ.9 ಮತ್ತು 8	1	29		ಹುಣಸೆ-14, ಮಾವು-42, ಗೋಡಂಬಿ-21, ತೆಂಗು-3, ನೀಲಗಿರಿ-15, ಸಿಲ್ವರ್-1, ಬೇವು-5, ನೇರಳೆ-3
				ಖುಷಿ	ಲಾ.ನಂ. 7	ಲಾ.ನಂ.9	ಲಾ.ನಂ .51	ಲಾ. ನಂ.9 ಮತ್ತು 8	1	05		ಹುಣಸೆ-18, ಮಾವು-33, ಗೋಡಂಬಿ-3, ಅಕೇಶಿಯಾ-100, ತೇಗ-64, ಸಿಲ್ವರ್-16
12	ಗೋಮಾಳ	16	-	ಖುಷಿ	ಲಾ.ನಂ.1 0	ಉಳಿಕೆ	ಉಳಿಕೆ	ಲಾ. ನಂ.50	2	16		ತೆಂಗು-64
			-	ಖುಷಿ	ಲಾ.ನಂ.1 1	ಉಳಿಕೆ	ಉಳಿಕೆ	ಲಾ. ನಂ.51	0	12		ತೆಂಗು-1, ಬೇವು-4, ನೀಲಗಿರಿ-7, ತೇಗ-3

ಕ್ರ. ಸಂ	ಹಕ್ಕು ದಾಖಲೆಯಂತೆ ಮತ್ತು 11(1)ರಂತೆ ಖಾರಿದಾರರ ಹೆಸರು	ಸರ್ವೆ ನಂ	ಹಿಸಾಖ್ಯೆ	ಜಮೀನಿನ ತರಹ	ಚಿಕ್ಕಬಂದಿ ಕಲಂ 19(1)ರ ಪ್ರಕಾರ				ಬೇಕಾದ ಜಮೀನಿನ ಕ್ಷೇತ್ರ		ಗುಂಟೆ ಆಕಾರ ರೂ/ ಪೈ	ಭೂಸ್ವಾಧೀನವಾಗಿರುವ ಪ್ರದೇಶದಲ್ಲಿರುವ ಮನೆ / ಮಾಲ್ / ಕೊಳವೆ ಬಾವಿ / ಕಟ್ಟಡ / ವಗೈರೆ ವಿವರ.
					ಪೂರ್ವ ಕೆ.	ಪಶ್ಚಿಮ ಕೆ.	ಉತ್ತರ ಕೆ.	ದಕ್ಷಿಣ ಕೆ.	ಎಕರೆ	ಗುಂಟೆ		
1	2	3	4	5	6	7	8	9	10	11	12	13
			-	ಖುಷಿ	ಲಾ.ನಂ.1 2	ಉಳಿಕೆ	ಉಳಿಕೆ	ಲಾ. ನಂ.52	0	14	-	
			-	ಖುಷಿ	ಲಾ.ನಂ.1 3	ಉಳಿಕೆ	ಉಳಿಕೆ	ಲಾ. ನಂ.53	-	10	-	ತೆಂಗು-18
					ಒಟ್ಟು				30	33 1/2		

ಕರ್ನಾಟಕ ರಾಜ್ಯಪಾಲರ ಆಜ್ಞಾನುಸಾರ
ಮತ್ತು ಅವರ ಹೆಸರಿನಲ್ಲಿ

(ಸಾಂಗವೇಣಿ ಎಸ್.ಕೆ.)

ಸರ್ಕಾರದ ಉಪ ಕಾರ್ಯದರ್ಶಿ,
ಕಂದಾಯ ಇಲಾಖೆ (ಭೂಸ್ವಾಧೀನ ಹಾಗೂ ಪುಷ್ಕಿಪು)

ಕರ್ನಾಟಕ ಸರ್ಕಾರ

ಕಂದಾಯ ಇಲಾಖೆ

ಭೂಸ್ವಾಧೀನ ಪ್ರಕ್ರಿಯೆಯಲ್ಲಿ ಪಾರದರ್ಶಕತೆ ಮತ್ತು ಸೂಕ್ತ ಪರಿಹಾರದ ಹಕ್ಕು, ಪುನರ್ವಸತಿ ಮತ್ತು ಪುನರ್ ನಿರ್ಮಾಣ
ಕಾಯ್ದೆ-2013 ಕಲಂ-19(1)ರ ಮೇರೆಗೆ ಘೋಷಣೆ

ಸಂಖ್ಯೆ:ಕಂಇ 12 ಎಕ್ಸಲ್ಯೂಡ್ 2019

ದಿನಾಂಕ:09-11-2020

ಈ ಮುಂದಿನ ಅನುಸೂಚಿಯಲ್ಲಿ ನಿರ್ದಿಷ್ಟಪಡಿಸಿದ ಜಮೀನುಗಳ ಒಂದು ಸಾರ್ವಜನಿಕ ಉದ್ದೇಶಕ್ಕೆ ಅಂದರೆ ಎತ್ತಿನಹೊಳೆ ಕುಡಿಯುವ ನೀರಿನ ಯೋಜನೆಯಡಿ, ಗುರುತ್ವಾ ಕಾಲುಪ ನಿರ್ಮಾಣದ ಉದ್ದೇಶಕ್ಕಾಗಿ ಅಗತ್ಯವಾಗಿದ ಎಂದು ಕರ್ನಾಟಕ ಸರ್ಕಾರಕ್ಕೆ, ಕಂಡು ಬಂದಿರುವುದರಿಂದ ಕೇಂದ್ರ ಅಧಿನಿಯಮ 'ಭೂಸ್ವಾಧೀನ ಪ್ರಕ್ರಿಯೆಯಲ್ಲಿ ಪಾರದರ್ಶಕತೆ ಮತ್ತು ಸೂಕ್ತ ಪುನರ್ ನಿರ್ಮಾಣ ಕಾಯ್ದೆ 2013' ರ ಕಲಂ 11(1) ರಂತೆ ಹಾಸನ ಜಿಲ್ಲಾಧಿಕಾರಿಗಳ ಅಧಿಸೂಚನೆ ಕ್ರಮಾಂಕ: ಭೂಸ್ವಾ:101/2018-19 ದಿನಾಂಕ:05.03.2019 ರಂತೆ ಅಧಿಸೂಚನೆ ಹೊರಡಿಸಲಾಗಿರುವುದರ ಮೇರೆಗೆ ಭೂಸ್ವಾಧೀನ ಪ್ರಕ್ರಿಯೆಯಲ್ಲಿ ಪಾರದರ್ಶಕತೆ ಮತ್ತು ಸೂಕ್ತ ಪರಿಹಾರ ಹಕ್ಕು, ಪುನರ್ವಸತಿ ಮತ್ತು ಪುನರ್ ನಿರ್ಮಾಣ (ಕರ್ನಾಟಕ) ನಿಯಮಾವಳಿ 2015ರ ನಿಯಮ 10ರಂತೆ ಕೇಂದ್ರ ಅಧಿನಿಯಮ 'ಭೂಸ್ವಾಧೀನ ಪ್ರಕ್ರಿಯೆಯಲ್ಲಿ ಪಾರದರ್ಶಕತೆ ಮತ್ತು ಸೂಕ್ತ ಪುನರ್ ನಿರ್ಮಾಣ ಕಾಯ್ದೆ 2013' ರ ಕಲಂ 11(1)ರನ್ವಯ ಅಧಿಸೂಚನೆ ಹೊರಡಿಸಲಾಗಿದೆ ಹಾಗೂ ಭೂಸ್ವಾಧೀನ ಕಾಯ್ದೆ-2013ರ (ಕರ್ನಾಟಕ) ನಿಯಮಾವಳಿ 2015ರ ನಿಯಮ 2(ಸಿ)ರನ್ವಯ ಜಿಲ್ಲಾಧಿಕಾರಿಗಳ ಕಾರ್ಯಗಳನ್ನು ನಿರ್ವಹಿಸಲು ವಿಶೇಷ ಭೂಸ್ವಾಧೀನಾಧಿಕಾರಿಗಳು, ಎತ್ತಿನಹೊಳೆ ಯೋಜನೆ, ಹಾಸನ ಇವರನ್ನು ನೇಮಕ ಮಾಡಿರುತ್ತಾರೆ. ಭೂಸ್ವಾಧೀನಕ್ಕೆ ಒಳಪಡುವ ಸರ್ವೆ ನಂಬರ್ ಮತ್ತು ವಿಸ್ತೀರ್ಣದ ವಿವರಗಳು ಈ ಕೆಳಗಿನ ಅನುಸೂಚಿಯಂತೆ ಇರುತ್ತದೆ.

ಈ ಪ್ರಕಟಣೆಯು ಕೇಂದ್ರ ಅಧಿನಿಯಮ ಭೂಸ್ವಾಧೀನ ಪ್ರಕ್ರಿಯೆಯಲ್ಲಿ ಪಾರದರ್ಶಕತೆ ಮತ್ತು ಪರಿಹಾರದ ಹಕ್ಕು, ಪುನರ್ವಸತಿ ಮತ್ತು ಪುನರ್ ನಿರ್ಮಾಣದ ಕಾಯ್ದೆ 2013ರ ಕಲಂ 19(1) ರಂತೆ ಹೊರಡಿಸಲಾಗಿದೆ. ಭೂಸ್ವಾಧೀನಕ್ಕೆ ಒಳಪಡುವ ಜಮೀನುಗಳ ನಕ್ಷೆಯನ್ನು ವಿಶೇಷ ಭೂಸ್ವಾಧೀನಾಧಿಕಾರಿಗಳು, ಎತ್ತಿನಹೊಳೆ ಯೋಜನೆ, ಹಾಸನ ಇವರ ಕಛೇರಿಯಲ್ಲಿ ಪರಿಶೀಲನೆಗೆ ಇಡಲಾಗಿದೆ.

ಭೂಸ್ವಾಧೀನ ಪ್ರಕ್ರಿಯೆಯಲ್ಲಿ ಪಾರದರ್ಶಕತೆ ಮತ್ತು ಸೂಕ್ತ ಪರಿಹಾರ ಹಕ್ಕು, ಪುನರ್ವಸತಿ ಮತ್ತು ಪುನರ್ ನಿರ್ಮಾಣದ ಕಾಯ್ದೆ 2013ರ ಕಲಂ 15(1) ಪ್ರಕಾರ ಕಲಂ-11(1) ಪ್ರಕಟಣೆಯ ಬಗ್ಗೆ ನೀಡಲಾದ ನೋಟೀಸ್‌ಗಳ ವಿಚಾರವಾಗಿ ಭಾದಿತಿ ವ್ಯಕ್ತಿಗಳಿಂದ ಸ್ವೀಕರಿಸಲಾದ ಅರ್ಜಿಪತ್ರಗಳನ್ನು ವಿಚಾರ ಮಾಡಲಾಗಿದೆ. ಭೂಸ್ವಾಧೀನಕ್ಕೆ ಒಳಪಡಿಸಲು ಉದ್ದೇಶಿಸಿರುವ ಜಮೀನುಗಳು ಕಲಂ-16(1) ಮತ್ತು 17ರನ್ವಯ ಪುನರ್ವಸತಿ ಮತ್ತು ಪುನರ್ ನಿರ್ಮಾಣದ ವ್ಯವಸ್ಥೆಯ ಬಗ್ಗೆ ವರದಿ ತಯಾರಿಸಲಾಗಿದೆ. ಸದರಿ ವರದಿಯನ್ನು ಮಾನ್ಯ ಆಯುಕ್ತರು, ರಾಜ್ಯ ಪುನರ್ವಸತಿ ಮತ್ತು ಪುನರ್ ನಿರ್ಮಾಣದ ಹಾಗೂ ಪದನಿಮಿತ್ತ ಸರ್ಕಾರದ ಕಾರ್ಯದರ್ಶಿ, ಕಂದಾಯ ಇಲಾಖೆ, ಬೆಂಗಳೂರು ಇವರ ಪತ್ರ ಸಂಖ್ಯೆ:ಕಂಇ01, ಎಸ್‌ಆರ್‌ಆರ್ 2019, ದಿನಾಂಕ-27-01-2019ರಂತೆ ಅನುಮೋದನೆ ಮಾಡಿರುತ್ತಾರೆ. ಹೆಚ್ಚಾರನಹಳ್ಳಿ ಗ್ರಾಮದಲ್ಲಿ ಒಟ್ಟು 13 ಕುಟುಂಬಗಳು ಈ ಪ್ರಾಪ್ತಿಗೊಳಪಟ್ಟಿರುತ್ತವೆ.

ಈ ಪ್ರಕಟಣೆಯಲ್ಲಿ ಪ್ರಕಟಿಸಲಾದ ಜಮೀನುಗಳಲ್ಲಿ ಅಧಿಸೂಚನೆ ಪ್ರಕಟವಾದ 30 ದಿನಗಳೊಳಗಾಗಿ ಕಲಂ-21(1) ರಂತೆ ಅರ್ಜಿಪತ್ರಗಳಿದ್ದಲ್ಲಿ ಅರ್ಜಿಪತ್ರಗಳನ್ನು ವಿಶೇಷ ಭೂಸ್ವಾಧೀನಾಧಿಕಾರಿಗಳು, ಎತ್ತಿನಹೊಳೆ ಯೋಜನೆ, ಹಾಸನರವರಿಗೆ ನೀಡತಕ್ಕದ್ದು.

ಜಿಲ್ಲೆ: ಹಾಸನ

ತಾಲ್ಲೂಕು :- ಅರಸೀಕೆರೆ

19(1) ಅನುಸೂಚಿ

ಹೋಬಳಿ :- ಕಸಬಾ

ಗ್ರಾಮ :- ಹೆಬ್ಬಾರನಹಳ್ಳಿ

ಕ್ರ. ಸಂ	ಖಾತೆದಾರರ ಹೆಸರು (ಪಹಣಿಯಂತೆ)	ಸರ್ವೆ ಸಂ	ಹಿ ಸ್ತಾ.	ಜಮೀನಿನ ತರಹ	ಚೆಕ್ಕುಬಂದಿ ಕಲಂ 19(1)ರ ಪ್ರಕಾರ				ಬೇಕಾದ ಜಮೀನಿನ ಕ್ಷೇತ್ರ		ಗುಂಟೆ ಆಕಾರ ರೂ/ಪೈ	ಭೂಸ್ವಾಧೀನವಾಗಿರುವ ಪ್ರದೇಶದಲ್ಲಿರುವ ಮನೆ / ಮಾಲಿ, /ಕೊಳವೆ ಬಾವಿ/ ಕಟ್ಟಡ / ವಗೈರ ವಿವರ.
					ಪೂರ್ವ	ಪಶ್ಚಿಮ	ಉತ್ತರ	ದಕ್ಷಿಣ	ಎಕರೆ	ಗುಂಟೆ		
1	2	3	4	5	6	7	8	9	10	11	12	13
1	ಚಂದ್ರಯ್ಯ, ಬಿನ್ ಲೇ ಚನ್ನಪ್ಪ, ಶಂಕರಪ್ಪ, ಬಿನ್ ಲೇ ಚನ್ನಪ್ಪ, ಕುಮಾರಸ್ವಾಮಿ ಬಿನ್ ಲೇ ಚನ್ನಪ್ಪ, ಜಿ.ಎಂ.ಆಶಾ ಕೋಂ ಲೇ ಮಂಜುನಾಥ	1	3	ಭಾಗಾಯ್ತು	ಸ.ನಂ 29	ಸ.ನಂ 4	ಉಳಿಕೆ	ಸ.ನಂ 16.9	0	12	1.15	ತೆಂಗು-6, ಮಾವು-4
2	ಚಂದ್ರಮ್ಮ, ಕೋಂ ಲೇ ಮಲ್ಲೇಗೌಡ ಉ ಮಲ್ಲಪ್ಪ	8	1	ಖುಷಿ	ಸ.ನಂ 3	ಸ.ನಂ 2	ಉಳಿಕೆ	ಸ.ನಂ 10.15	0	15	0.62	
	0								4			
3	ತಿಮ್ಮಪ್ಪ, ಬಿನ್ ಯ ರಂಗಯ್ಯ	8	2	ಖುಷಿ	ಸ.ನಂ 1	ಸ.ನಂ 16	ಸ.ನಂ 29.1	ಸ.ನಂ 1	0	34	1.50	ತೆಂಗು-40, ಮಾವು-3, ಹುಣಸೆ-1, ಹಲಸು-1, ನುಗ್ಗೆ-1
4	ಕಮಲಮ್ಮ, ಕೋಂ ಲೇ ರೇವಣ್ಣ	8	3	ಖುಷಿ	ಸ.ನಂ 9	ಸ.ನಂ 1	ಉಳಿಕೆ	ಸ.ನಂ 10	0	07	0.40	
5	ರೇಣುಕಮ್ಮ, ಕೋಂ ಗಂಗಾಧರ	9	2ಎ	ಖುಷಿ	ಮಾಕನ ಹಳ್ಳಿ ಗಡಿ	ಸ.ನಂ 2ಬಿ	ಉಳಿಕೆ	ಸ.ನಂ 3	0	07	0.32	

ಕ್ರ. ಸಂ	ಖಾತೆದಾರರ ಹೆಸರು (ಪಹಣಿಯಂತೆ)	ಸರ್ವೆ ನಂ	ಹಿ ಸಾ.	ಜಮೀನಿ ನ ತರಹೆ	ಚೆಕ್ಕುಬಂದಿ ಕಲಂ 19(1)ರ ಪ್ರಕಾರ				ಬೇಕಾದ ಜಮೀನಿನ ಕ್ಷೇತ್ರ		ಗುಂಟೆ ಆಕಾರ ರೂ/ಪು	ಭೂಸ್ವಾಧೀನವಾಗಿರುವ ಪ್ರದೇಶದಲ್ಲಿರುವ ಮನೆ / ಮಾಲಿ, /ಕೊಳವೆ ಬಾವಿ/ ಕಟ್ಟಡ / ವಸ್ತು ನಿವಾರ.
					ಪೂರ್ವ	ಪಶ್ಚಿಮ	ಉತ್ತರ	ದಕ್ಷಿಣ	ಎಕರೆ	ಗುಂಟೆ		
1	2	3	4	5	6	7	8	9	10	11	12	13
6	ಗಂಗಮ್ಮ ಬಿನ್ ರಂಗೇಗೌಡ	9	2ಬಿ	ಖುಷಿ	ಸ.ನಂ 2ಎ	ಸ.ನಂ 15	ಉಳಿಕೆ	ಸ.ನಂ 10.3	0	33	1.63	ತೆಂಗು-24, ಹಲಸು-1, ಸೀಬೆ-2, ಬೋರು-1
7	ನಿಂಗಮ್ಮ ಕೋಂ ಹಂಜೇಗೌಡ	10	1	ಖುಷಿ	ಸ.ನಂ 11	ಸ.ನಂ 2	ಸ.ನಂ 9	ಉಳಿಕೆ	0	04	0.20	
	ಶಶಿಧರ ಬಿನ್ ಶಂಕುಮ್ಮ	10	2	ಖುಷಿ	ಸ.ನಂ 15	ಸ.ನಂ	ಸ.ನಂ 9	ಉಳಿಕೆ	0	38	1.86	ತೆಂಗು-40, ಮಾವು-5
8	ಜಯಮ್ಮ ಕೋಂ ಜಗದೀಶ	15	1	ಖುಷಿ	ಸ.ನಂ	ಉಳಿಕೆ	ಸ.ನಂ 1	ಉಳಿಕೆ	0	01	0.03	ತೆಂಗು-3
9	ಹೆಚ್.ಆರ್. ಶ್ರೀಧರಚಾರ್ ಬಿನ್ ರಾಜಪ್ಪಚಾರ್	17	-	ಭಾಗಾಯು	ಸ.ನಂ 16	ಸ.ನಂ 18	ಸ.ನಂ 16	ಉಳಿಕೆ	0	07	0.95	
	ಹೆಚ್.ಎನ್ ಮಂಜುನಾಥ ಬಿನ್ ನೀಲಕಂಠಮ್ಮ	18	1	ಖುಷಿ	ಸ.ನಂ 17	ಸ.ನಂ 2	ಉಳಿಕೆ	ಸ.ನಂ 19	1	05	1.16	
10	ಕಟ್ಟಿಶಚಾರ್ ಬಿನ್ ಜಗದೀಶಚಾರ್	18	2	ಖುಷಿ	ಸ.ನಂ 1	ಸ.ನಂ 3	ಉಳಿಕೆ	ಸ.ನಂ 19	0	17	0.42	ತೆಂಗು-19
11	ಹೆಚ್.ಆರ್. ಚಂದ್ರಶೇಖರಚಾರ್ ಬಿನ್ ರಾಜಪ್ಪಚಾರ್	18	3	ಖುಷಿ	ಸ.ನಂ 3	ಉಳಿಕೆ	ಉಳಿಕೆ	ಸ.ನಂ 19	0	02	0.07	
	ಹೆಚ್.ಬಿ ಶಿವಲಿಂಗಮ್ಮ ಬಿನ್ ಬಿ. ಬೋರಮ್ಮ ಬಿ.ಬೋರಮ್ಮ ಬಿನ್ ಸಿದ್ರಾಮೇಗೌಡ	19	1	ಖುಷಿ	ಉಳಿಕೆ ಸ.ನಂ 17	ದಾರಿ	ಉಳಿಕೆ ಸ.ನಂ 18	ಸ.ನಂ 2	0 0	34 19	1.39	ಹುಣಸೆ-1, ಬೋರು-1
12	ಹೆಚ್.ಎಸ್ ನಂಜಪ್ಪ ಬಿನ್	19	2	ಖುಷಿ	ಉಳಿಕೆ	ದಾರಿ	ಸ.ನಂ 1	ಸ.ನಂ 3	0	25	0.59	

ಕ್ರ. ಸಂ	ಖಾತೆದಾರರ ಹೆಸರು (ಪಹಣಿಯಂತೆ)	ಸರ್ವೆ ನಂ	ಹಿ ಸಾ,	ಜಮೀನಿ ನ ತರಹೆ	ಚೆಕ್ಕುಬಂದಿ ಕಲಂ 19(1)ರ ಪ್ರಕಾರ				ಬೇಕಾದ ಜಮೀನಿನ ಕ್ಷೇತ್ರ		ಗುಂಟೆ ಆಕಾರ ರೂ/ಮೈ	ಭೂಸ್ವಾಧೀನವಾಗಿರುವ ಪ್ರದೇಶದಲ್ಲಿರುವ ಮನೆ / ಮಾಲಿ / ಕೊಳವೆ ಬಾವಿ/ ಕಟ್ಟಡ / ವಗೈರೆ ವಿವರ.
					ಪೂರ್ವ	ಪಶ್ಚಿಮ	ಉತ್ತರ	ದಕ್ಷಿಣ	ಎಕರೆ	ಗುಂಟೆ		
1	2	3	4	5	6	7	8	9	10	11	12	13
	ಸಿದ್ದಪ್ಪ	19	3	ಖುಷಿ	ಉಳಿಕೆ	ದಾರಿ	ಸ.ನಂ 2	ಉಳಿಕೆ ಸ.ನಂ.4	0	03	0.17	
13	ಹೆಚ್.ಬಿ. ಮಹೇಶ್ವರಪ್ಪ ಬಿನ್ ಬಸವಣ್ಣ	26	6	ಖುಷಿ	ಸ.ನಂ.25	ಸ.ನಂ.24	ಉಳಿಕೆ	ಉಳಿಕೆ	0	14	0.34	
	0								23	0.42		
	0								02	0.05		
	0								12	0.29		
	0								31	0.78		
14	ಹೆಚ್.ಕೆ. ಭಗದೀಶ ಬಿನ್ ಕಳಸಗೌಡ	29	7	ಖುಷಿ	ಉಳಿಕೆ	ಸ.ನಂ.1	ಉಳಿಕೆ	ಸ.ನಂ.8	0	06	0.26	ಕೊಳವೆ ಬಾವಿ-1
15	ವೈ.ಹೆಚ್. ಸಿದ್ದಲಿಂಗ ಶಿವಯೋಗಿ ಬಿನ್ ವೈ.ಎಂ. ಹಾಲಾರಾಧ್ಯ	11	3	ಖುಷಿ	ಮಾಕನ ಹಳ್ಳಿ ಗಡಿ	ಸ.ನಂ.10	ಹಳ್ಳಿ	ಉಳಿಕೆ	0	10	0.46	ತೆಂಗು-3, ಮಾವು-2, ಹಲಸು-1
16	ಹೆಚ್.ಕೆ. ರಂಗಪ್ಪ ಬಿನ್ ಕೋಡಪ್ಪ	24	ಮಿ11	ಖುಷಿ	ಸ.ನಂ.26	ದೊಡ್ಡನ ಹಳ್ಳಿ ಗಡಿ	ಉಳಿಕೆ	ಉಳಿಕೆ	0	22	0.97	ತೆಂಗು-11, ಅಡಿಕೆ-8
17	ಹಿರಿಯಣ್ಣ ಬಿನ್ ಕಂಚಪ್ಪ	24	ಮಿ23	ಖುಷಿ	ಸ.ನಂ.26	ದೊಡ್ಡನ ಹಳ್ಳಿ ಗಡಿ	ಉಳಿಕೆ	ಉಳಿಕೆ	1	06	2.02	ತೆಂಗು-46, ಅಡಿಕೆ-33, ಹುಣಸೆ-1, ಸಂಪಿಗೆ-1, ಕೊಳವೆ ಬಾವಿ-1

ಕ್ರ. ಸಂ	ಖಾತೆದಾರರ ಹೆಸರು (ಪಹಣಿಯಂತೆ)	ಸರ್ವೆ ಸಂ	ಹಿ ಸಾ,	ಜಮೀನಿ ನ ತರಹೆ	ಚೆಕ್ಕುಬಂದಿ ಕಲಂ 19(1)ರ ಪ್ರಕಾರ				ಬೇಕಾದ ಜಮೀನಿನ ಕ್ಷೇತ್ರ		ಗುಂಟೆ ಆಕಾರ ರೂ/ಪೈ	ಭೂಸ್ವಾಧೀನವಾಗಿರುವ ಪ್ರದೇಶದಲ್ಲಿರುವ ಮನೆ / ಮಾಲಿ, /ಕೊಳವೆ ಬಾವಿ/ ಕಟ್ಟಡ / ವಗೈರಿ ವಿವರ.
					ಪೂರ್ವ	ಪಶ್ಚಿಮ	ಉತ್ತರ	ದಕ್ಷಿಣ	ಎಕರೆ	ಗುಂಟೆ		
1	2	3	4	5	6	7	8	9	10	11	12	13
18	ರೇವಣ್ಣ ಬಿನ್ ನಂಜುಂಡಪ್ಪ	24	ಎ31	ಖುಷಿ,	ಸ.ನಂ.26	ದೊಡ್ಡನ ಹಳ್ಳಿ ಗಡಿ	ಉಳಿಕೆ	ಉಳಿಕೆ	0	35	1.54	ತೆಂಗು-24, ಮಾವು-4, ಹುಣಸೆ-1, ಹಲಸು-2
19	ಮರಿಯಣ್ಣ ಬಿನ್ ನಂಜುಂಡಪ್ಪ	24	-	ಖುಷಿ,	ಸ.ನಂ.26	ದೊಡ್ಡನ ಹಳ್ಳಿ ಗಡಿ	ಉಳಿಕೆ	ಉಳಿಕೆ	1	00	1.76	ತೆಂಗು-22
20	ಅಬ್ದುಲ್ ವಹೀದ್ ಬಿನ್ ಅಬ್ದುಲ್ ರಹಮಾನ್	24	ಎ27	ಖುಷಿ,	ಸ.ನಂ.26	ದೊಡ್ಡನ ಹಳ್ಳಿ ಗಡಿ	ಉಳಿಕೆ	ಉಳಿಕೆ	0	09	0.40	ತೆಂಗು-9, ಸವೋಟಾ-1
21	ತಾಹೀರಾಬಿ ಕೋಂ ಪ್ಯಾರುಸಾಬ್	24	ಎ14	ಖುಷಿ,	ಸ.ನಂ.26	ದೊಡ್ಡನ ಹಳ್ಳಿ ಗಡಿ	ಉಳಿಕೆ	ಉಳಿಕೆ	0	19	0.50	ತೆಂಗು-45, ಮಾವು-2, ಕೊಳವೆ ಬಾವಿ-1 ಮನೆ-01, ದನದ ಕೊಟ್ಟಿಗೆ -01
		24	38	ಖುಷಿ,	ಸ.ನಂ.26	ದೊಡ್ಡನ ಹಳ್ಳಿ ಗಡಿ	ಉಳಿಕೆ	ಉಳಿಕೆ	0	10	0.20	
22	ಮಹ್ಮದ್ ಶಫೀಉಲ್ಲಾ ಬಿನ್ ಗೌಸ್ ಮಹದೀನ್	24	ಎ41	ಖುಷಿ,	ಸ.ನಂ.26	ದೊಡ್ಡನ ಹಳ್ಳಿ ಗಡಿ	ಉಳಿಕೆ	ಉಳಿಕೆ	0	09 1/2	0.20	
23	ಅಬ್ದುಲ್ ಬಾಕ್ಸಿದ್ ಬಿನ್ ಹೆಚ್.ಎಂ. ಅಬ್ದುಲ್ ರಶೀದ್ ಖಾನ್	24	ಎ21	ಖುಷಿ,	ಸ.ನಂ.26	ದೊಡ್ಡನ ಹಳ್ಳಿ ಗಡಿ	ಉಳಿಕೆ	ಉಳಿಕೆ	1	00	2.00	ತೆಂಗು-19

ಕ್ರ. ಸಂ	ಖಾತದಾರರ ಹೆಸರು (ಪಹಣಿಯಂತೆ)	ಸರ್ವೆ ನಂ	ಹಿ ಸಾ,	ಜಮೀನಿ ನ ತರಹ	ಚಕ್ರಬಂದಿ ಕಲಂ 19(1)ರ ಪ್ರಕಾರ				ಬೇಕಾದ ಜಮೀನಿನ ಕ್ಷೇತ್ರ		ಗುಂಟೆ ಆಕಾರ ರೂ/ಮೈ	ಭೂಸ್ವಾಧೀನವಾಗಿರುವ ಪ್ರದೇಶದಲ್ಲಿರುವ ಮನೆ / ಮಾಲಿ, /ಕೊಳವೆ ಬಾವಿ/ ಕಟ್ಟಡ / ವಗೈರೆ ವಿವರ.
					ಪೂರ್ವ	ಪಶ್ಚಿಮ	ಉತ್ತರ	ದಕ್ಷಿಣ	ಎಕರೆ	ಗುಂಟೆ		
1	2	3	4	5	6	7	8	9	10	11	12	13
24	ನೈಮಿತ್ತ್ಯಲ್ಲಾ ಬಿನ ಗೌಸುಹದ್ದೀನ್	24	ಹಿ42	ಖುಷಿ,	ಸ.ನಂ.26	ದೊಡ್ಡನ ಹಳ್ಳಿ ಗಡಿ	ಉಳಿಕೆ	ಉಳಿಕೆ	0	09 1/2	0.20	ತೆಂಗು-1, ಮಾವು-2, ಹುಣಸೆ-1
25	ಗೋಮಾಳ ಖದೀರ್ ಉನ್ನಿಸಾ ಕೋಂ ಲಿ ಮಹಮದ್ ಯೂಸೂಫ್	24	-	ಖುಷಿ,	ಸ.ನಂ.26	ದೊಡ್ಡನ ಹಳ್ಳಿ ಗಡಿ	ಉಳಿಕೆ	ಉಳಿಕೆ	0	05	0.15	ತೆಂಗು-4, ನೆರಳೆ-1
26	ಹೆಚ್.ಎಸ್. ಮಕ್ಬುಲ್ ಬಿನ ಸಾಬ್‌ಜಾನ್‌ಸಾಬ್	24	ಹಿ5	ಖುಷಿ,	ಸ.ನಂ.26	ದೊಡ್ಡನ ಹಳ್ಳಿ ಗಡಿ	ಉಳಿಕೆ	ಉಳಿಕೆ	0	05	0.15	ತೆಂಗು-5
27	ಸೈಯದ್ ರಸೂಲ್ ಬಿನ ಸೈಯದ್ ಹಿರ್ ಉ ಬಾಬಾಜಾನ್	24	ಹಿ29	ಖುಷಿ,	ಸ.ನಂ.26	ದೊಡ್ಡನ ಹಳ್ಳಿ ಗಡಿ	ಉಳಿಕೆ	ಉಳಿಕೆ	0	1 1/2	0.03	ತೆಂಗು-03
28	ಸರ್ಕಾರಿ	24		ಖುಷಿ,	ಉಳಿಕೆ	ಉಳಿಕೆ	ಉಳಿಕೆ	ಉಳಿಕೆ	1	39 1/2		
29	ನೂರ್‌ಜಹ ಬಿನ ಸೈಫುಲ್ಲಾ ಸಾಬ್	24	-	ಖುಷಿ,	ಸ.ನಂ.26	ದೊಡ್ಡನ ಹಳ್ಳಿ ಗಡಿ	ಉಳಿಕೆ	ಉಳಿಕೆ	0	10	0.20	
30	ಹೆಚ್.ಆರ್. ಗೌಸ್ ಅಹಮದ್ ಬಿನ ಅಬ್ದುಲ್ ರಶೀದ್	24	ಹಿ6	ಖುಷಿ,	ಸ.ನಂ.26	ದೊಡ್ಡನ ಹಳ್ಳಿ ಗಡಿ	ಉಳಿಕೆ	ಉಳಿಕೆ	0	22	0.44	
31	ಗೌಸ್ ಮಜಿದ್ ಲಿಖ್ತಾ ಅಬ್ದುಲ್ ರಸೂಫ್	24	1	ಖುಷಿ,	ಸ.ನಂ.26	ದೊಡ್ಡನ ಹಳ್ಳಿ ಗಡಿ	ಉಳಿಕೆ	ಉಳಿಕೆ	1	12	1.65	ತೆಂಗು-77, ಮಾವಿನಮರ-3, ಹುಣಸೆ-2, ಕೊಳವೆ ಬಾವಿ-2

ಕ್ರ. ಸಂ	ಖಾತೆದಾರರ ಹೆಸರು (ಪಹಣಿಯಂತೆ)	ಸರ್ವೆ ನಂ	ಹಿ ಸಾ.	ಜಮೀನಿ ನ ತರಹೆ	ಚೆಕ್ಕುಬಂದಿ ಕಲಂ 19(1)ರ ಪ್ರಕಾರ				ಬೇಕಾದ ಜಮೀನಿನ ಕ್ಷೇತ್ರ		ಗುಂಟೆ ಆಕಾರ ರೂ/ಪು	ಭೂಸ್ವಾಧೀನವಾಗಿರುವ ಪ್ರದೇಶದಲ್ಲಿರುವ ಮನೆ / ಮಾಲಿ, /ಕೊಳವೆ ಬಾವಿ/ ಕಟ್ಟಡ / ವಗೈರ ವಿವರ.
					ಪೂರ್ವ	ಪಶ್ಚಿಮ	ಉತ್ತರ	ದಕ್ಷಿಣ	ಎಕರೆ	ಗುಂಟೆ		
1	2	3	4	5	6	7	8	9	10	11	12	13
32	ಸರ್ಕಾರಿ	16		ಖುಷಿ	ಸ.ನಂ.26	ದೊಡ್ಡನ ಹಳ್ಳಿ ಗಡಿ	ಉಳಿಕೆ	ಉಳಿಕೆ	1	10		
								ಒಟ್ಟು	21	30		

ಕರ್ನಾಟಕ ರಾಜ್ಯಪಾಲರ ಆಜ್ಞಾನುಸಾರ
ಮತ್ತು ಅವರ ಹೆಸರಿನಲ್ಲಿ

(ನಾಗವೇಣಿ ಎಸ್.ಕೆ.)

ಸರ್ಕಾರದ ಉಪ ಕಾರ್ಯದರ್ಶಿ,

ಕಂದಾಯ ಇಲಾಖೆ (ಭೂಸ್ವಾಧೀನ ಹಾಗೂ ಪುಟಿಪು)

ಕರ್ನಾಟಕ ಸರ್ಕಾರ

ಕಂದಾಯ ಇಲಾಖೆ

ಭೂಸ್ವಾಧೀನ ಪ್ರಕ್ರಿಯೆಯಲ್ಲಿ ಪಾರದರ್ಶಕತೆ ಮತ್ತು ಸೂಕ್ತ ಪರಿಹಾರದ ಹಕ್ಕು, ಪುನರ್ವಸತಿ ಮತ್ತು ಪುನರ್ ನಿರ್ಮಾಣ ಕಾಯ್ದೆ-2013 ಕಲಂ-19(1)ರ ಮೇರೆಗೆ ಘೋಷಣೆ

ಸಂಖ್ಯೆ:ಕಂಇ 15 ಎಕ್ಸೊಹೆಚ್ 2019

ದಿನಾಂಕ:09-11-2020

ಈ ಮುಂದಿನ ಅನುಸೂಚಿಯಲ್ಲಿ ನಿರ್ದಿಷ್ಟಪಡಿಸಿದ ಜಮೀನುಗಳ ಒಂದು ಸಾರ್ವಜನಿಕ ಉದ್ದೇಶಕ್ಕೆ ಅಂದರೆ ಎತ್ತಿನಹೊಳೆ ಕುಡಿಯುವ ನೀರಿನ ಯೋಜನೆಯಡಿ, ಗುರುತ್ವಾ ಕಾಲುವೆ ನಿರ್ಮಾಣದ ಉದ್ದೇಶಕ್ಕಾಗಿ ಅಗತ್ಯವಾಗಿದೆ ಎಂದು ಕರ್ನಾಟಕ ಸರ್ಕಾರಕ್ಕೆ ಕಂಡು ಬಂದಿರುವುದರಿಂದ ಕೇಂದ್ರ ಅಧಿನಿಯಮ "ಭೂಸ್ವಾಧೀನ ಪ್ರಕ್ರಿಯೆಯಲ್ಲಿ ಪಾರದರ್ಶಕತೆ ಮತ್ತು ಸೂಕ್ತ ಪುನರ್ ನಿರ್ಮಾಣ ಕಾಯ್ದೆ 2013" ರ ಕಲಂ 11(1) ರಂತೆ ಹಾಸನ್ ಜಿಲ್ಲಾಧಿಕಾರಿಗಳ ಅಧಿಸೂಚನೆ ಕ್ರಮಾಂಕ: ಭೂಸ್ವಾ:101/2018-19 ದಿನಾಂಕ:05.03.2019 ರಂತೆ ಅಧಿಸೂಚನೆ ಹೊರಡಿಸಲಾಗಿರುವುದರ ಮೇರೆಗೆ ಭೂಸ್ವಾಧೀನ ಪ್ರಕ್ರಿಯೆಯಲ್ಲಿ ಪಾರದರ್ಶಕತೆ ಮತ್ತು ಸೂಕ್ತ ಪರಿಹಾರದ ಹಕ್ಕು, ಪುನರ್ವಸತಿ ಮತ್ತು ಪುನರ್ ನಿರ್ಮಾಣ (ಕರ್ನಾಟಕ) ನಿಯಮಾವಳಿ 2015ರ ನಿಯಮ 10ರಂತೆ ಕೇಂದ್ರ ಅಧಿನಿಯಮ "ಭೂಸ್ವಾಧೀನ ಪ್ರಕ್ರಿಯೆಯಲ್ಲಿ ಪಾರದರ್ಶಕತೆ ಮತ್ತು ಸೂಕ್ತ ಪುನರ್ ನಿರ್ಮಾಣ ಕಾಯ್ದೆ 2013" ರ ಕಲಂ 11(1)ರನ್ವಯ ಅಧಿಸೂಚನೆ ಹೊರಡಿಸಲಾಗಿದೆ ಹಾಗೂ ಭೂಸ್ವಾಧೀನ ಪ್ರಕ್ರಿಯೆಯಲ್ಲಿ ಪಾರದರ್ಶಕತೆ ಮತ್ತು ಸೂಕ್ತ ಪರಿಹಾರದ ಹಕ್ಕು, ಪುನರ್ವಸತಿ ಮತ್ತು ಪುನರ್ ನಿರ್ಮಾಣ (ಕರ್ನಾಟಕ) ನಿಯಮಾವಳಿ 2013 ರ ನಿಯಮ 2(ಸಿ)ರನ್ವಯ ಜಿಲ್ಲಾಧಿಕಾರಿಗಳ ಕಾರ್ಯಗಳನ್ನು ನಿರ್ವಹಿಸಲು ವಿಶೇಷ ಭೂಸ್ವಾಧೀನಾಧಿಕಾರಿಗಳು, ಎತ್ತಿನಹೊಳೆ ಯೋಜನೆ, ಹಾಸನ್ ಇವರನ್ನು ನೇಮಕ ಮಾಡಿರುತ್ತಾರೆ. ಭೂಸ್ವಾಧೀನಕ್ಕೆ ಒಳಪಡುವ ಸರ್ವೆ ನಂಬರ್ ಮತ್ತು ವಿಸ್ತೀರ್ಣದ ವಿವರಗಳು ಈ ಕೆಳಗಿನ ಅನುಸೂಚಿಯಂತೆ ಇರುತ್ತವೆ.

ಈ ಪ್ರಕಟಣೆಯು ಕೇಂದ್ರ ಅಧಿನಿಯಮ ಭೂಸ್ವಾಧೀನ ಪ್ರಕ್ರಿಯೆಯಲ್ಲಿ ಪಾರದರ್ಶಕತೆ ಮತ್ತು ಪರಿಹಾರದ ಹಕ್ಕು, ಪುನರ್ವಸತಿ ಮತ್ತು ಪುನರ್ ನಿರ್ಮಾಣದ ಕಾಯ್ದೆ 2013ರ ಕಲಂ:19(1) ರಂತೆ ಹೊರಡಿಸಲಾಗಿದೆ. ಭೂಸ್ವಾಧೀನಕ್ಕೆ ಒಳಪಡುವ ಜಮೀನುಗಳ ನಕ್ಷೆಯನ್ನು ವಿಶೇಷ ಭೂಸ್ವಾಧೀನಾಧಿಕಾರಿಗಳು, ಎತ್ತಿನಹೊಳೆ ಯೋಜನೆ, ಹಾಸನ್ ಇವರ ಕಛೇರಿಯಲ್ಲಿ ಪರಿಶೀಲನೆಗೆ ಇಡಲಾಗಿದೆ.

ಭೂಸ್ವಾಧೀನ ಪ್ರಕ್ರಿಯೆಯಲ್ಲಿ ಪಾರದರ್ಶಕತೆ ಮತ್ತು ಸೂಕ್ತ ಪರಿಹಾರದ ಹಕ್ಕು, ಪುನರ್ವಸತಿ ಮತ್ತು ಪುನರ್ ನಿರ್ಮಾಣದ ಕಾಯ್ದೆ 2013ರ ಕಲಂ:15(1) ಪ್ರಕಾರ ಕಲಂ-11(1) ಪ್ರಕಟಣೆಯ ಬಗ್ಗೆ ನೀಡಲಾದ ನೋಟೀಸ್‌ಗಳ ವಿಚಾರವಾಗಿ ಭಾದ್ರಿತಿ ವ್ಯಕ್ತಿಗಳಿಂದ ಸ್ವೀಕರಿಸಲಾದ ಅಕ್ಷೇಪಣೆಗಳನ್ನು ವಿಚಾರ ಮಾಡಲಾಗಿದೆ. ಭೂಸ್ವಾಧೀನಕ್ಕೆ ಒಳಪಡಿಸಲು ಉದ್ದೇಶಿಸಿರುವ ಜಮೀನುಗಳು ಕಲಂ-16(1) ಮತ್ತು 17ರನ್ವಯ ಪುನರ್ವಸತಿ ಮತ್ತು ಪುನರ್ ನಿರ್ಮಾಣದ ವ್ಯವಸ್ಥೆಯ ಬಗ್ಗೆ ವರದಿ ತಯಾರಿಸಲಾಗಿದೆ. ಸದರಿ ವರದಿಯನ್ನು ಮಾನ್ಯ ಆಯುಕ್ತರು, ರಾಜ್ಯ ಪುನರ್ವಸತಿ ಮತ್ತು ಪುನರ್ ನಿರ್ಮಾಣದ ಹಾಗೂ ಪದನಿಮಿತ್ತ ಸರ್ಕಾರದ ಕಾರ್ಯದರ್ಶಿ, ಕಂದಾಯ ಇಲಾಖೆ, ಬೆಂಗಳೂರು ಇವರ ಪತ್ರ ಸಂಖ್ಯೆ:ಕಂಇ01, ಎಸ್‌ಆರ್‌ಆರ್ 2019, ದಿನಾಂಕ-27-01-2019ರಂತೆ ಅನುಮೋದನೆ ಮಾಡಿರುತ್ತಾರೆ. ಹಬ್ಬನಘಟ್ಟ, ಗ್ರಾಮದಲ್ಲಿ ಒಟ್ಟು 32 ಕುಟುಂಬಗಳು ಈ ವ್ಯಾಪ್ತಿಗೊಳಪಟ್ಟಿರುತ್ತವೆ.

ಕ್ರ.ಸಂ	ಖಾತೆಯ ಹೆಸರು (ಹಣಕಾಸು)	ಸರ್ಕಾರಿ	ಪಂಚಾಯತ್	ಇತರೆ	ಸರ್ಕಾರಿ				ಇತರೆ	ಒಟ್ಟು	ಸರ್ಕಾರಿ	ಇತರೆ	ಒಟ್ಟು	ಸರ್ಕಾರಿ	ಇತರೆ	ಒಟ್ಟು	
					ವಿಳಿ	ಮಧ್ಯಮ	ಉನ್ನತ	ಒಟ್ಟು									
1					10	11	12	13									
1	ಮಹಾದೇವಪುರ, ಬಿನ್ ರಾಜಪುರ	6	1		0	31	1.97										
2	ಪುಟ್ಟರಾಜು ಬಿನ್ ಬಿನ್ ಬಿನ್ ಬಿನ್	6	2		0	5	0.16										
3	ಬಿನ್ ಬಿನ್ ಬಿನ್ ಬಿನ್ ಬಿನ್ ಬಿನ್ ಬಿನ್	7	2		0	20	0.65										

ಜಿಲ್ಲೆ: ಹಾವೇರಿ

ತಾಲ್ಲೂಕು: ಅರಸೀಕೆರೆ

ಹೋಬಳಿ: ಕೆನಕನ

ಗ್ರಾಮ: ಬಿನ್ ಬಿನ್ ಬಿನ್

19(1) ಅನುಸೂಚಿ

ಈ ಪ್ರಕಟಣೆಯಲ್ಲಿ ಪ್ರಕಟಿಸಲಾದ ಅಂಶಗಳಲ್ಲಿ ಅಧಿಕಾರಗಳನ್ನು ಹೊಂದಿರುವವರು 30 ದಿನಗಳೊಳಗೆ ಕೆಎಂ-21(1) ರಂತೆ ಅರ್ಜಿಗಳನ್ನು ಅರ್ಪಿಸಬೇಕು.

ಕ್ರ.ಸಂ	ಖಾತದಾರರ ಹೆಸರು (ಪರಿಶೀಲಿಸಿದ)	ಸರ್ವೆ ಸಂ	ಹಿಸಾಖ್ಯೆ	ಜಮೀನಿನ ತರಹ	ಚೆಕ್ಕುಬಂದಿ ಕಲಂ 19(1)ರ ಪ್ರಕಾರ				ಬೇತಾದ ಜಮೀನಿನ ಚೆಕ್ಕು		ಗುಂಟೆ ಅಥವಾ ರೂ/ಪೈ	ಭೂಸ್ವಾಮಿಯವರಿಗೆ ಸ್ವದೇಶದಲ್ಲಿರುವ ಮನೆ / ಮಾಲಿ, /ಕೊಳವೆ ಬಾವಿ/ ಕಟ್ಟಡ / ವ್ಯಾಜಿ ವಿವರ.
					ಪೂರ್ವ	ಪಶ್ಚಿಮ	ಉತ್ತರ	ದಕ್ಷಿಣ	ಎಕರೆ	ಗುಂಟೆ		
		3	4	5	6	7	8	9	10	11	12	13
	ಜಗದೀಶ ಬಿನ್ ಚಲುವೆಗೌಡ	7	3	ಖುಷಿ	ಸ.ನಂ.2	ಸ.ನಂ.4	ಸ.ನಂ.6	ಸ.ನಂ.8	0	10	0.31	ತೆಂಗು-09
	ಕಲ್ಯಾಣ ಬಿನ್ ಚಲುವೆಗೌಡ	7	4	ಖುಷಿ	ಸ.ನಂ.3	ಸ.ನಂ.1	ಸ.ನಂ.6	ಸ.ನಂ.8	0	10	0.31	ತೆಂಗು-09;
6	ನಂಜುಂಡಪ್ಪ ಬಿನ್ ಶಿವನಂಜೇಗೌಡ	8	1	ಖುಷಿ	ಸ.ನಂ.1	ಸ.ನಂ. 10	ಸ.ನಂ.7	ಸ.ನಂ. 25	0	05	0.12	ಬೋರ್ಟೋಲ್-01
7	ಹೆಚ್.ಮಹೇಶ್ವರಪ್ಪ ಬಿನ್ ಚಲುವೆಗೌಡ ಜಗದೀಶ ಬಿನ್ ಚಲುವೆಗೌಡ ಕಲ್ಯಾಣ ಬಿನ್ ಚಲುವೆಗೌಡ ಬಸವರಾಜ ಬಿನ್ ಚಲುವೆಗೌಡ ರಕ್ಕಮ್ ಕೋಂ ಜಗದೀಶ	8	2	ಖುಷಿ	ಸ.ನಂ.9	ಉಳಿಕೆ	ಸ.ನಂ. 9.10	ಸ.ನಂ. 39	0	27	0.66	ಹುಣಸೆ -02
8	ಜಯಮ್ಮ ಚಂದ್ರಪ್ಪ	8	3ಎ	ಖುಷಿ	ಸ.ನಂ. 34	ಉಳಿಕೆ	ಸ.ನಂ.9	ಸ.ನಂ. 10	0	14	0.30	
9	ಹೆಚ್.ಸಿ. ಸಿದ್ದಪ್ಪ ಬಿನ್ ಚನ್ನಬಸಪ್ಪ	8	3ಬಿ	ಖುಷಿ	ಸ.ನಂ.9	ಸ.ನಂ. 3ಎ	ಸ.ನಂ.9	ಸ.ನಂ.4	0	15	0.37	
10	ಬಸವರಾಜು ಬಿನ್ ಚನ್ನಬಸಪ್ಪ	8	4	ಖುಷಿ	ಸ.ನಂ.9	ಸ.ನಂ.11	ಸ.ನಂ. 36	ಸ.ನಂ.5	0	17	0.24	

ಕ್ರ.ಸಂ	ಖಾತೆದಾರರ ಹೆಸರು (ಪಹಣಿಯಂತೆ)	ಸರ್ವೆ ನಂ	ಹಿಸಾ,	ಜಮೀನಿನ ತರಹೆ	ಚೆಳುಬುಂದಿ ಕಲಂ 19(1)ರ ಪ್ರಕಾರ				ಬೇಕಾದ ಜಮೀನಿನ ಕ್ರ.ಶ್ರ		ಗುಂಟೆ ಆಕಾ ರೂ/ ಪ್ಯ	ಭೂಸ್ವಾಧೀನವಾಗಿ ರುವ ಪ್ರದೇಶದಲ್ಲಿರುವ ಮನೆ / ಮಾಲಿ, /ಕೊಳವೆ ಬಾವಿ/ ಕಟ್ಟಡ / ವಗೈರೆ ವಿವರ.
					ಪೂರ್ವ	ಪಶ್ಚಿಮ	ಉತ್ತರ	ದಕ್ಷಿಣ	ಎಕರೆ	ಗುಂಟೆ		
1	2	3	4	5	6	7	8	9	10	11	12	13
11	ಹೆಚ್ ಮಹೇಶ್ವರಪ್ಪ ಬಿನ್ ಚಲುವಗೌಡ ದೇವಿರಮ್ಮ ಕೋಂ ಶಿವಣ್ಣ ಗಂಗಮ್ಮ ಕೋಂ ಲೇ ನರಸಪ್ಪ	8	5	ಖುಷಿ	ಸ.ನಂ.9	ಉಳಿಕೆ	ಸ.ನಂ. 4,11	ಸ.ನಂ. 206	1 0 1	10 06 15	0.98 0.15 1.10	ಕೊಳವೆ ಬಾವಿ-01, ತಂಗು-10, ಕೊಳವೆ ಬಾವಿ-01
12	ಹೆಚ್.ಬಿ. ವೀರಣ್ಣ ಬಿನ್ ಬಸವಯ್ಯ	8	7	ಖುಷಿ	ಸ.ನಂ.17	ಉಳಿಕೆ	ಸ.ನಂ.5	ಉಳಿಕೆ	0	04	0.10	
13	ಪುಟ್ಟರಾಜು ಬಿನ್ ಚನ್ನಬಸಪ್ಪ	8	11	ಖುಷಿ	ಸ.ನಂ.4	ಉಳಿಕೆ	ಸ.ನಂ.14	ಸ.ನಂ.5	0	10.08	0.25	
14	ಗಂಗಪ್ಪ ಬಿನ್ ಚನ್ನಪ್ಪ	8	15	ಖುಷಿ	ಸ.ನಂ.5	ಉಳಿಕೆ	ಸ.ನಂ. 16	ಸ.ನಂ. 13,14	0	02	0.07	
15	ಗಂಗಮ್ಮ ಕೋಂ ಚನ್ನಪ್ಪ	8	16	ಖುಷಿ	ಸ.ನಂ.5	ಉಳಿಕೆ	ಸ.ನಂ. 17	ಸ.ನಂ. 15	0	08	0.20	
16	ಹೆಚ್.ಎನ್. ಗಂಗಾಧರಪ್ಪ ಬಿನ್ ನಂಜಪ್ಪ	8	17	ಖುಷಿ	ಸ.ನಂ.5	ಸ.ನಂ.7	ಸ.ನಂ.5	ಸ.ನಂ.16	0	11	0.27	
17	ಹೆಚ್.ಎಸ್. ಪುಟ್ಟರಾಜು ಬಿನ್ ಶಿವನಂಜೇಗೌಡ	8	9	ಖುಷಿ	ಸ.ನಂ.9	ಸ.ನಂ. 10	ಸ.ನಂ. 25	ಸ.ನಂ.2	0	05	0.12	

ಕ್ರ.ಸಂ	ಖಾತೆದಾರರ ಹೆಸರು (ಪಕಣಿಯಂತೆ)	ಸರ್ವೆ ನಂ	ಹಿಸಾ,	ಜಮೀನಿನ ತರಹೆ	ಚೆಕ್ಕುಬಂದಿ ಕಲಂ 19(1)ರ ಪ್ರಕಾರ				ಬೇಕಾದ ಹಮ್ಮಿನ ಕ್ರಮ		ಗುಂಟೆ ಆಕಾ ರೂ/ ಮೈ	ಭೂಸ್ವಾಧೀನವಾಗಿ ರುವ ಪ್ರದೇಶದಲ್ಲಿರುವ ಮನೆ / ಮಾಲಿ, /ಕೊಳವೆ ಬಾವಿ/ ಕಟ್ಟಡ / ವಗೈರೆ ವಿವರ.
					ಪೂರ್ವ	ಪಶ್ಚಿಮ	ಉತ್ತರ	ದಕ್ಷಿಣ	ಏಕರೆ	ಗುಂಟೆ		
	2	3	4	5	6	7	8	9	10	11	12	13
18	ಪುಟ್ಟರಾಜು ಬಿನ್ ಬೊಮ್ಮಗೌಡ ಮಲ್ಲಿಕಾರ್ಜುನ ಬಿನ್ ಬಸವಗೌಡ ಬಸವರಾಜು ಬಿನ್ ಸಣ್ಣ ಸಿದ್ದಪ್ಪ	8	10	ಖುಷಿ	ಸ.ನಂ.1.2 5.9	ಉಳಿಕೆ	ಸ.ನಂ.7	ಸ.ನಂ.2	0	10	0.17	
19	ಹೆಚ್.ಬಿ. ಲೋಕೇಶ ಬಿನ್ ಹೆಚ್.ಎಸ್. ಬಸವರಾಜು	8	25	ಖುಷಿ	ಸ.ನಂ.9	ಸ.ನಂ.10	ಸ.ನಂ.1	ಸ.ನಂ.9	0	05	0.12	
20	ಶಾರದಮ್ಮ ಕೋಂ ಈರಣ್ಣ	9	1ಎ	ಖುಷಿ	ಉಳಿಕೆ	ಸ.ನಂ.7. 8	ಸ.ನಂ.6	ಸ.ನಂ.1 ಬಿ4	0	32 1/2	0.80	
21	ಶಾರದಮ್ಮ ಕೋಂ ಈರಣ್ಣ	9	1ಬಿ	ಖುಷಿ	ಸ.ನಂ.4	ಸ.ನಂ.8	ಸ.ನಂ. 1ಎ	ಸ.ನಂ.8	0	10	0.24	ಬೋರ್-01
22	ಕುಮಾರಸ್ವಾಮಿ ಬಿನ್ ತಿಮ್ಮಗೌಡ	9	4	ಖುಷಿ	ಸ.ನಂ.5	ಸ.ನಂ. 1ಬಿ	ಸ.ನಂ. 1ಎ	ಸ.ನಂ.8	0	19	0.47	
23	ರಾಜಪ್ಪ ಬಿನ್ ತಿಮ್ಮಗೌಡ	9	5	ಖುಷಿ	ಉಳಿಕೆ	ಸ.ನಂ.4	ಸ.ನಂ. 10	ಸ.ನಂ.8	0	14	1.35	
24	ರುದ್ರಪ್ಪ ಬಿನ್ ತಿಮ್ಮಗೌಡ	9	6	ಖುಷಿ	ಉಳಿಕೆ	ಸ.ನಂ.5	ಉಳಿಕೆ	ಸ.ನಂ.8	0	03	0.07	
25	ಲಕ್ಕಮ್ಮ ಕೋಂ ಸಿದ್ದಪ್ಪ	9	14	ಖುಷಿ	ಉಳಿಕೆ	ಸ.ನಂ.8	ಉಳಿಕೆ	ಸ.ನಂ. 206	0	11	0.27	

ಕ್ರ.ಸಂ	ಖಾತೆದಾರರ ಹೆಸರು (ಪಹಣಿಯಂತೆ)	ಸರ್ವೆ ಸಂ	ಹಿಸಾ	ಜಮೀನಿನ ತರಹ	ಚಕ್ಕುಬಂದಿ ಕಲಂ 19(1)ರ ಪ್ರಕಾರ				ಬೇಕಾದ ಜಮೀನಿನ ಕ್ಷೇತ್ರ		ಗುಂಟೆ ಆಕಾರ ರೂ/ ಪೈ	ಭೂಸ್ವಾಧೀನವಾಗಿ ರುವ ಪ್ರದೇಶದಲ್ಲಿರುವ ಮನೆ / ಮಾಲ್ / ಕೊಠಡಿ ಬಾವಿ / ಕಟ್ಟಡ / ವಸ್ತು ವಿವರ.
					ಪೂರ್ವ	ಪಶ್ಚಿಮ	ಉತ್ತರ	ದಕ್ಷಿಣ	ಎಕರೆ	ಗುಂಟೆ		
1	2	3	4	5	6	7	8	9	10	11	12	13
31	ಸಿದ್ದಾಘೋವಿ ಬಿನ್ ಗೋವಿಂದಭೋವಿ ಲಕ್ಷ್ಮಮ್ಮ ಕೋಂ ಸಿದ್ದಾಘೋವಿ	13		ಖುಷಿ	ಸ.ನಂ.17	ಉಳಿಕೆ	ಸ.ನಂ. 14	ಉಳಿಕೆ	0	08		ತೆಂಗು-08
32	ಗೌರಮ್ಮ ಕೋಂ ಲೇ ವೆಂಕಟಭೋವಿ	13		ಖುಷಿ	ಸ.ನಂ.2	ಉಳಿಕೆ	ಸ.ನಂ.14	ಉಳಿಕೆ	0	11	0.12	ತೆಂಗು-10
33	ಬಿ.ಎ. ಸಿದ್ದಯ್ಯ ಬಿನ್ ಲೇ ಅಡವಯ್ಯ ಶಾಂತಮ್ಮ ಕೋಂ ಲೇ ಪರಮೇಶ್ವರಪ್ಪ	14	3	ಖುಷಿ	ಸ.ನಂ.2	ಸ.ನಂ. 13	ಉಳಿಕೆ	ಸ.ನಂ. 17	0	03	0.03	
34	ಜಯಮ್ಮ ಕೋಂ ಚಂದ್ರಪ್ಪ	17	1ಎ	ಖುಷಿ	ಉಳಿಕೆ	ಸ.ನಂ. 14	ಸ.ನಂ. 14	ಸ.ನಂ. 12,14	1	09	1.68	ತೆಂಗು-58, ಹಲಸು-01, ಸೀಬೆ-01
35	ಬಿ.ಎಸ್. ಲಕ್ಷ್ಮಮ್ಮ ಕೋಂ ಶಂಕರಪ್ಪ	26	1	ಖುಷಿ	ಸ.ನಂ. 37	ಸ.ನಂ. 28	ಉಳಿಕೆ	ಉಳಿಕೆ	2	00	1.37	ತೆಂಗು-86, ಬೋರ್ವೆಲ್-01
36	ಸಣ್ಣವೆಂಕಟಯ್ಯ ಬಿನ್ ಮುನಿಯಪ್ಪ	26	2	ಖುಷಿ					0	09	0.20	

ಕ್ರ.ಸಂ	ಖಾತೆದಾರರ ಹೆಸರು (ಪದವಿಯಂತೆ)	ಸರ್ವೆ ಸಂ.	ಹಿಸಾ.	ಜಮೀನಿನ ತರಹ	ಚೆಕ್ಕುಬಂದಿ ಕಲಂ 19(1)ರ ಪ್ರಕಾರ				ಬೇಕಾದ ಜಮೀನಿನ ಕೆತ್ತ		ಗುಂಟೆ ಆಕಾರ ರೂ/ ಮೈ	ಭೂಸ್ವಾಧೀನವಾಗಿರುವ ಪ್ರದೇಶದಲ್ಲಿರುವ ಮನೆ / ಮಾಲಿ, /ಕೊಳವೆ ಬಾವಿ/ ಕಟ್ಟಡ / ವಗೈರ ವಿವರ.
					ಪೂರ್ವ	ಪಶ್ಚಿಮ	ಉತ್ತರ	ದಕ್ಷಿಣ	ಎಕರೆ	ಗುಂಟೆ		
1	2	3	4	5	6	7	8	9	10	11	12	13
37	ಆದಿಯಪ್ಪ, ಬಿನ್ ರಂಗ ಸಾವಿತ್ರಮ್ಮ, ಬಿನ್ ವೆಂಕಟಯ್ಯ, ಕರಿಯಪ್ಪ, ಬಸವರಾಜು ಬಿನ್ ಲೀ ವೆಂಕಟಯ್ಯ	27	2	ಖುಷಿ	ಸ.ನಂ.22 1	ಸ.ನಂ.3	ಸ.ನಂ.1	ಸ.ನಂ.2 6	0 0 0	33 34 33	0.73 0.75 0.73	ತೆಂಗು-01, ಹೆಂಚಿನ ಮನೆ-01, ಬೋರ್-01
38	ಕುಮಾರ ಬಿನ್ ರಂಗಪ್ಪ, ರಂಗಸ್ವಾಮಿ ಬಿನ್ ಸುಬ್ಬಯ್ಯ	27	3	ಖುಷಿ	ಸ.ನಂ.2	ಸ.ನಂ.26	ಸ.ನಂ.2	ಸ.ನಂ.2 6	0	29	0.64	ಬೋರ್-01.

ಕ್ರ.ಸಂ	ಖಾತೆದಾರರ ಹೆಸರು (ಪಹಣಿಯಂತೆ)	ಸರ್ವೆ ಸಂ	ಹಿಸಾ	ಜಮೀನಿನ ತರಹ	ಚೆಕ್ಕುಬಂದಿ ಕಲಂ 19(1)ರ ಪ್ರಕಾರ				ಬೇಕಾದ ಜಮೀನಿನ ಕ್ಷೇತ್ರ		ಗುಂಟೆ ಆಕಾರ/ ವ್ಯ	ಭೂಸ್ವಾಧೀನವಾಗಿರುವ ಪ್ರದೇಶದಲ್ಲಿರುವ ಮನೆ / ಮಾಲ್ / ಕೊಠಡಿ / ಬಾವಿ / ಕಟ್ಟಡ / ವಗೈರೆ ವಿವರ.
					ಪೂರ್ವ	ಪಶ್ಚಿಮ	ಉತ್ತರ	ದಕ್ಷಿಣ	ಎಕರೆ	ಗುಂಟೆ		
1	2	3	4	5	6	7	8	9	10	11	12	13
	ಹನುಮಂತಪ್ಪ ಬಿನ್ ಲೇ ವೆಂಕಟಯ್ಯ ರಾಮಚಂದ್ರ ಬಿನ್ ಲೇ ವೆಂಕಟಯ್ಯ ಗಂಗಾಧರ ಬಿನ್ ಲೇ ವೆಂಕಟಯ್ಯ								0 0	29 29	0.64 0.26	ಬೋರ್-01, ತೆಂಗು-35.
39	ಕರಿಯಪ್ಪ ಬಿನ್ ಲೇ ವೆಂಕಟಯ್ಯ	28	3	ಖುಷಿ					1	10	2.20	
40	ಅಂಬಿಕಾ ಬಿ.ಎಸ್ ಬಿನ್ ಲೇ ಸಿದ್ದಪ್ಪ	214		ಖುಷಿ	ಉಳಿಕೆ	ಸ್.ನಂ.21 5	ಉಳಿಕೆ	ಸ್.ನಂ.13	1	05	1.22	
41	ರಂಗಾಬೋವಿ ಬಿನ್ ಸಣ್ಣ ತಿಮ್ಮಾ ಬೋವಿ	215		ಖುಷಿ	ಸ್.ನಂ.21 4	ಸ್.ನಂ.26	ಸ್.ನಂ.2 21	ಉಳಿಕೆ	2	02	2.01	ಹೆಬ್ಬೆಪ್ಪ ಸಸಿ-72, ತೇಗ ಸಸಿ -39, ಸಿಲ್ವರ್ ಸಸಿ-33, ಬೋರ್-01.
42	ಬಿ.ಎಸ್.ಲಕ್ಷ್ಮಮ್ಮ ಕೋಂ ಹೆಚ್.ಶಂಕುಪ್ಪ	247		ಖುಷಿ	ಸ್.ನಂ.26	ಸ್.ನಂ.24 8	ಸ್.ನಂ.2 8	ಉಳಿಕೆ	1	01	1.80	ತೆಂಗು-08
43	ಕೃಷ್ಣಬೋವಿ ಬಿನ್ ಗೋವಿಂದಬೋವಿ	13		ಖುಷಿ					0	07	0.07	ತೆಂಗು-07
44	ರೇಣುಕಯ್ಯ ಬಿನ್ ಸಿದ್ದಯ್ಯ	206	3	ಖುಷಿ					0	20	1.35	
45	ಗೋಮಾಳ(ದನಗಳಿಗೆ)	208		ಖುಷಿ	206 ಮತ್ತು 207	ಉಳಿಕೆ	8	209	0	13	-	
46	ಮಲ್ಲೇಶಪ್ಪ ಬಿನ್ ಕಲ್ಲಪ್ಪ	198	1ಬಿ	ಖುಷಿ	198/1ಬಿ	209	207	198/2	0	14	0.42	
47	1)ಮಲ್ಲೇಶಪ್ಪ ಬಿನ್ ಲೇ ಕಲ್ಲಪ್ಪ	198	1ಎ	ಖುಷಿ	ಉಳಿಕೆ	198/1ಎ	207	198/2	0	09	0.26	

ಕ್ರ.ಸಂ	ಖಾತೆದಾರರ ಹೆಸರು (ಹೆಸರಿನೊಂದಿಗೆ)	ಸರ್ವೆ ಸಂ	ಹಿನ್ನೆಲೆ	ಜಮೀನಿನ ತರಹ	ಚೆಕ್ಕುಬಂದಿ ಕಲಂ 19(1)ರ ಪ್ರಕಾರ				ಬೇಕಾದ ಜಮೀನಿನ ಕೆತ್ತ		ಗುಂಟೆ ಆಕಾರ ರೂ/ ಪೈ	ಫೂಲ್ಕಾಡಿನವಾಗಿ ರುವ ಪ್ರದೇಶದಲ್ಲಿರುವ ಮನೆ / ಮಾಲಿ / ಕೊಳವೆ ಬಾವಿ / ಕಟ್ಟಡ / ವಸ್ತು ವಿವರ.
					ಪೂರ್ವ	ಪಶ್ಚಿಮ	ಉತ್ತರ	ದಕ್ಷಿಣ	ಎಕರೆ	ಗುಂಟೆ		
1	2	3	4	5	6	7	8	9	10	11	12	13
48	2)ಶಂಕರಪ್ಪ ಬಿನ್ ಲೇ ಕಲ್ಪಪ್ಪ			ಖುಷಿ					0	09	0.26	ಕೊಳವೆಬಾವಿ-1
49	3)ಈಶ್ವರಪ್ಪ ಬಿನ್ ಲೇ ಕಲ್ಪಪ್ಪ			ಖುಷಿ					0	23	0.68	ಬೇವು-2, ತೇಗ-1, ತಂಗು-5, ಮೂವು-1, ಹಲಸು-1, ಕೊಳವೆಬಾವಿ-1, ಮನೆ-1, ಕೊಟ್ಟಿಗೆಮನೆ-1
50	1)ಮಲ್ಲಯ್ಯ ಬಿನ್ ನಿಂಗಪ್ಪ	198	4	ಖುಷಿ					0	10	0.29	
51	2)ಮಲ್ಲಿಕಾರ್ಜುನ ಬಿನ್ ಎಚ್.ವಿ.ಶಿವಲಿಂಗಪ್ಪ	198	2	ಖುಷಿ	ಉಳಿಕೆ ಜಮೀನು	ಉಳಿಕೆ ಜಮೀನು	198/ಎ, 198/ಬಿ	197/1	0	38	2.50	ತಂಗು-46, ಬೇವು-3
52	ಚನ್ನಬಸಮ್ಮ ಕೋಂ ಲೇ ಶಿವಲಿಂಗಪ್ಪ	198	3	ಖುಷಿ					0	19	0.26	ಬೇವು-2, ಭಾಗಿ-1, ತಬ್ಬಿಸಿ-1
53	ಚನ್ನಯ್ಯ ಬಿನ್ ಸಿದ್ದಪ್ಪ	194	2	ಖುಷಿ	197/1	194/1	ಉಳಿಕೆ ಜಮೀನು	194/3	0	05	0.11	ಜಾಲಿ-1, ಭಾಗಿ-1, ತಬ್ಬಿಸಿ-1
54	ತಮ್ಮಯ್ಯ ಬಿನ್ ಸಿದ್ದಪ್ಪ	194	3	ಖುಷಿ	197/1	194/1	194/2	ಉಳಿಕೆ ಜಮೀನು	0	02	0.04	
55	1)ಬಿ.ಎ.ಸಿದ್ದಯ್ಯ ಬಿನ್ ಅಡವಯ್ಯ	207		ಖುಷಿ	207/2	208	206/1	198/ಎ	0	20	0.37	

ಕ್ರ.ಸಂ	ಖಾತೆದಾರರ ಹೆಸರು (ಪಹಣಿಯಂತೆ)	ಸರ್ವೆ ಸಂ	ಹಿಸಾ	ಜಮೀನಿನ ತರಹೆ	ಚೆಕ್ಕುಬಂದಿ ಕಲಂ 19(1)ರ ಪ್ರಕಾರ				ಬೇಕಾದ ಜಮೀನಿನ ಕೆತ್ತ		ಗುಂಟೆ ಆಕಾರ ರೂ/ ಪು	ಭೂಸ್ವಾಧೀನವಾಗಿ ರುವ ಪ್ರದೇಶದಲ್ಲಿರುವ ಮನೆ / ಮಾಲಿ, /ಕೊಳವೆ ಬಾವಿ/ ಕಟ್ಟಡ / ವಸ್ತುಗಳ ವಿವರ.
					ಪೂರ್ವ	ಪಶ್ಚಿಮ	ಉತ್ತರ	ದಕ್ಷಿಣ	ಎಕರೆ	ಗುಂಟೆ		
1	2	3	4	5	6	7	8	9	10	11	12	13
56	2)ಸಿದ್ದಪ್ಪ, ಬಿನ್ ಬಸವೇಗೌಡ								-	-		
57	3)ಎಚ್.ಎಂ.ಶಿವಮೂರ್ತಿ ಬಿನ್ ಮಲ್ಲಿಕಾರ್ಜುನಯ್ಯ			ಖುಷಿ					1	06	0.85	ತೆಂಗು-32, ಮಾವು- 20, ಕೊಳವೆಬಾವಿ-1, ಪಂಪ್ ಹೌಸ್-1
58	4)ಎಚ್.ಎಂ.ಗುರುಮೂರ್ತಿ ಬಿನ್ ಮಲ್ಲಿಕಾರ್ಜುನಯ್ಯ			ಖುಷಿ					1	06	0.85	ತೆಂಗು-55, ಕೊಳವೆಬಾವಿ-1, ಪಂಪ್ ಹೌಸ್-1
59	1) ಶ್ಯಾಮಾಚಾರ್ ಬಿನ್ ವೀರಾಚಾರ್											
60	2)ಸತ್ಯಾಮೂರ್ತಿ ಬಿನ್ ವೀರಾಚಾರ್			ಖುಷಿ	ಉಳಿಕೆ ಜಮೀನು	207/1	206/1	198/ಬಿ	1	20	0.57	
61	1)ನಂಜುಂಡಪ್ಪ ಬಿನ್ ನಿಂಗೇಗೌಡ			ಖುಷಿ					0	28	0.52	
62	2)ನಂಜಮ್ಮ, ಬಿನ್ ಹುಚ್ಚೇರಪ್ಪ			ಖುಷಿ					1	03		ಬೇವು-2
63	3)ಸಿ.ಕುಮಾರ ಬಿನ್ ಲೇ ಚಿಕ್ಕೇರಪ್ಪ ನಂಜುಂಡಯ್ಯ ಬಿನ್ ಲೇ ಚಿಕ್ಕೇರಪ್ಪ (ಮೇಲಿನ ಜಂಟಿ) ಶಿವಪ್ಪ, ಬಿನ್ ಲೇ ಚಿಕ್ಕೇರಪ್ಪ	206	1	ಖುಷಿ					0	39		
64	1)ಎಚ್.ಎಸ್.ಮಲ್ಲಿಕಾರ್ಜುನಪ್ಪ ಬಿನ್ ಸಿದ್ದಮಲ್ಲಪ್ಪ	197	1	-	ಉಳಿಕೆ ಜಮೀನು	197/3	198/2	196/1	-	-		

ಕ್ರ.ಸಂ	ಖಾತೆದಾರರ ಹೆಸರು (ಪಹಣಿಯಂತೆ)	ಸರ್ವೆ ಸಂ	ಹಿಸಾ,	ಜಮೀನಿನ ತರಹೆ	ಚಕ್ರಬಂದಿ ಕಲಂ 19(1)ರ ಪ್ರಕಾರ				ಬೇಕಾದ ಜಮೀನಿನ ಕೆತ್ತ		ಗುಂಟೆ ಆಕಾರ ರೂ/ ಪು	ಭೂಸ್ವಾಧೀನವಾಗಿ ರುವ ಪ್ರದೇಶದಲ್ಲಿರುವ ಮನೆ / ಮಾಲಿ, /ಕೊಳವೆ ಬಾವಿ/ ಕಟ್ಟಡ / ವ್ಯಾಜಿ ವಿವರ.
					ಪೂರ್ವ	ಪಶ್ಚಿಮ	ಉತ್ತರ	ದಕ್ಷಿಣ	ಎಕರೆ	ಗುಂಟೆ		
1	2	3	4	5	6	7	8	9	10	11	12	13
65	2)ಚನ್ನಬಸವ್ವ ಬಿನ್ ಸಿದ್ದಮಲ್ಲಪ್ಪ			-					-	-		
66	3)ಶಿವಣ್ಣ ಬಿನ್ ಸಿದ್ದಮಲ್ಲಪ್ಪ			-					-	-		
67	4)ಕಲ್ಯಾಣಪ್ಪ ಬಿನ್ ಸಿದ್ದಮಲ್ಲಪ್ಪ			-					-	-		
68	5)ಸಿದ್ದಪ್ಪ ಕೋಂ. ನಿಂಗಪ್ಪ			ಖುಷಿ					1	39	2.29	ತೆಂಗು-55, ಹಲಸು-2, ತೆಂಗು ಸಸಿ-12, ಸೀಬೆ-2, ಕೊಳವೆಬಾವಿ-2
69	6)ಚಂದ್ರಪ್ಪ ಬಿನ್ ಕಲ್ಯಾಣಪ್ಪ			ಖುಷಿ					0	04	0.12	ತೆಂಗು-7
70	ಶಿವಲಿಂಗಪ್ಪ ಬಿನ್ ವೀರಪ್ಪ	197	3	ಖುಷಿ	197/1	ಉಳಿಕೆ ಜಮೀನು	198/2	196/1	1	37	2.27	ತೆಂಗಿನ ಸಸಿ-46, ಬೇವು-2
71	1)ಸಂಗಪ್ಪ ಬಿನ್ ಮರುಳಯ್ಯ			-					-	-	-	
72	2)ಮರುಳಯ್ಯ ಬಿನ್ ಚನ್ನಬಸವಯ್ಯ	196	1	-	191	197 & 194	197/1	196/5	-	-	-	
73	3)ಮಹೇಶ್ ಬಿನ್ ಸಂಗಯ್ಯ			ಖುಷಿ					0	06	0.13	ತೆಂಗು-7

ಕ್ರ.ಸಂ	ಖಾತದಾರರ ಹೆಸರು (ಪಡವಿಯಂತ)	ಸರ್ವೆ ನಂ	ಹಿಸಾಖ್ಯೆ	ಜಮೀನಿನ ತರಹೆ	ಚೆಕ್ಕುಬಂದಿ ಕಲಂ 19(1)ರ ಪ್ರಕಾರ				ಬೇಕಾದ ಜಮೀನಿನ ಕ್ಷೇತ್ರ		ಗುಂಟೆ ಆಕಾರ ರೂ/ ಪೈ	ಭೂಸ್ವಾಧೀನವಾಗಿ ರುವ ಪ್ರದೇಶದಲ್ಲಿರುವ ಮನೆ / ಮಾಲಿ, /ಕೊಳವೆ ಬಾವಿ/ ಕಟ್ಟಡ / ವಸ್ತುಗಳ ವಿವರ.
					ಪೂರ್ವ	ಪಶ್ಚಿಮ	ಉತ್ತರ	ದಕ್ಷಿಣ	ಎಕರೆ	ಗುಂಟೆ		
1	2	3	4	5	6	7	8	9	10	11	12	13
85	5)ಶಿವಲಿಂಗಯ್ಯ ಬಿನ್ ಲೇ. ಹುಚೇರಯ್ಯ			-	-	-	-	-	-	-		
86	ಹೆಚ್.ಹೆಚ್.ಭೈರಪ್ಪ ಬಿನ್ ಸಿದ್ದಪ್ಪ	195	6	ಖುಷಿ					0	20		
87	ಶಾಂತಮ್ಮ ಕೋಂ ಲೇ ಪರಮೇಶ್ವರಪ್ಪ	195	ಬಿ	ಖುಷಿ	195/3	ಉಳಿಕೆ	195/ಎ	192	0	09	0.22	
88	1)ಚಂದ್ರಶೇಖರಪ್ಪ ಬಿನ್ ವೀರಭದ್ರಪ್ಪ	195	2	ಖುಷಿ	ಉಳಿಕೆ ಜಮೀನು	195/3	196/2	192	0	18	0.37	
89	2)ಗಂಗಮ್ಮ ಕೋಂ ವೀರಭದ್ರಪ್ಪ											
90	3)ರೇಣುಕಮ್ಮ ಕೋಂ ಕಲ್ಪೇಶಮೂರ್ತಿ			1					04	1.08		
91	4)ಶಂಕರಪ್ಪ ಬಿನ್ ಶಿವನಂಜೇಗೌಡ											
92	ಸುಲೋಚನ ಕೋಂ ನಟರಾಜು	195	3	ಖುಷಿ	195/2	195/ಎ	196/2	192	1	05	1.10	ಬೇವು -2
93	1)ಸಿದ್ದಪ್ಪ ಬಿನ್ ಭೈರಪ್ಪ	192		ಖುಷಿ	ರಸ್ತೆ	192/ಡಿ14	195/3	192/ಡಿ10	0	35	1.75	ತೆಂಗು-40, ಹಲಸು- 04, ಬೇವು-01, ಕೊಳವೆಬಾವಿ-1
94	2)ಸಿದ್ದಪ್ಪ ಬಿನ್ ಭೈರೇಗೌಡ			ಖುಷಿ	192/ಡಿ16	192/ಡಿ22	195/3	192/ಡಿ10	0	37	1.85	ತೆಂಗು-45
95	3)ಡಿ.ಶಂಕರಪ್ಪ ಬಿನ್ ದೇವೇಗೌಡ			ಖುಷಿ	192/ಡಿ14		195/3	192/ಡಿ10	1	08		ತೆಂಗು-30
96	4)ಕಮಲೂದ್ದೀನ್ ಬಿನ್ ಸೈಲ್ ಕಾರಾ ರಾವುತರಾ			ಖುಷಿ	ರಸ್ತೆ	ಉಳಿಕೆ ಜಮೀನು	192/ಡಿ22	ರಸ್ತೆ	1	39	2.49	

ಕ್ರ.ಸಂ	ಖಾತೆದಾರರ ಹೆಸರು (ಪಹಣಿಯಂತೆ)	ಸರ್ವೆ ಸಂ	ಹಿಸಾ,	ಜಮೀನಿನ ತರಹ	ಚಳುವಳಿ ಕಾಲ 19(1)ರ ಪ್ರಕಾರ				ಬೇಕಾದ ಜಮೀನಿನ ಕೆಲಸ		ಗುಂಟೆ ಆಕಾರ/ ಮೈ.	ಘನಸ್ವಾಧೀನವಾಗಿರುವ ಪ್ರದೇಶದಲ್ಲಿರುವ ಮನೆ / ಮಾಲಿ, /ಕೊಳವೆ ಬಾವಿ/ ಕಟ್ಟಡ / ವಗೈರೆ ವಿವರ.
					ಪೂರ್ವ	ಪಶ್ಚಿಮ	ಉತ್ತರ	ದಕ್ಷಿಣ	ಎಕರೆ	ಗುಂಟೆ		
1	2	3	4	5	6	7	8	9	10	11	12	13
97	3)ಕರಿಯಭೋವಿ ಬಿನ ಗಂಗಾಭೋವಿ			ಖುಷಿ,	192/ಪಿ1	ಉಳಿಕೆ ಜಮೀನು	ರಸ್ತೆ	192/ಪಿ6	1	14	1.35	ತೆಂಗು-18, ಹುಣಸೆಮರ-03, ಭಾಗಿ-01, ಕರ್ಪೂರ-01, ಮನೆ-1
98	6)ಧರ್ಮಗೌಡ ಬಿನ ಬೀರಗೌಡ			ಖುಷಿ,	192/ಪಿ30	192/ಪಿ48	ಉಳಿಕೆ ಜಮೀನು	192/ಪಿ6	0	30	5.28	ತೆಂಗು-30, ಮಾವು-02, ಹುಣಸೆಮರ-03
99	7)ಜಯಮ್ಮ, ಕೋಂ ಲೇ ನಂಜಪ್ಪ			ಖುಷಿ,	192/ಪಿ41	192/ಪಿ48	ಉಳಿಕೆ ಜಮೀನು	ಉಳಿಕೆ ಜಮೀನು	0	17		
100	8)ಸಣ್ಣಮ್ಮ, ಕೋಂ ಮರಿಗೌಡ			ಖುಷಿ,	ಉಳಿಕೆ ಜಮೀನು	ಉಳಿಕೆ ಜಮೀನು	192/ಪಿ2	ಉಳಿಕೆ ಜಮೀನು	0	18		
101	9)ಎಚ್.ವಿ.ತಿಪಲಿಂಗಪ್ಪ, ಬಿನ ಕಲ್ಲಪ್ಪ			ಖುಷಿ,	ಉಳಿಕೆ ಜಮೀನು	ರಸ್ತೆ	ಉಳಿಕೆ ಜಮೀನು	192/ಪಿ1	0	06	0.45	ತೆಂಗು-05, ಬೇವು-02
102	10)ಬಿ.ಎಸ್.ಮುರುಳಿಧರ ಬಿನ ಬಿ.ಎಸ್.ಸತ್ಯನಾರಾಯಣ			ಖುಷಿ,	ಉಳಿಕೆ ಜಮೀನು	ಉಳಿಕೆ ಜಮೀನು	192/ಪಿ1	192/ಪಿ5	3	30	6.00	ತೆಂಗು-52, ತೆಂಗಿನಸೆ-04, ಬೇವು-02, ತೇಗ-01, ಅಲದಮರ-01.

ಕ್ರ.ಸಂ	ಖಾತೆದಾರರ ಹೆಸರು (ಪಹಣಿಯಂತೆ)	ಸರ್ವೆ ನಂ	ಹಿಸಾ,	ಜಮೀನಿನ ತರಹೆ	ಚೆಕ್ಕುಬಂದಿ ಕಲಂ 19(1)ರ ಪ್ರಕಾರ				ಬೇಕಾದ ಜಮೀನಿನ ಕ್ರ.ಸಂ		ಗುಂಟೆ ಆಕಾರ ರೂ/ ಪೈ	ಭೂಸ್ವಾಧೀನವಾಗಿ ರುವ ಪ್ರದೇಶದಲ್ಲಿರುವ ಮನೆ / ಮಾಲ್, /ಕೊಠವೆ ಬಾವಿ/ ಕಟ್ಟಡ / ವಗೈರೆ ವಿವರ.
					ಪೂರ್ವ	ಪಶ್ಚಿಮ	ಉತ್ತರ	ದಕ್ಷಿಣ	ಎಕರೆ	ಗುಂಟೆ		
1	2	3	4	5	6	7	8	9	10	11	12	13
									ಒಟ್ಟು	67	02	

ಕರ್ನಾಟಕ ರಾಜ್ಯಪಾಲರ ಆಜ್ಞಾನುಸಾರ
ಮತ್ತು ಅವರ ಹೆಸರಿನಲ್ಲಿ,

Nagappa
09/11/2020
(ಸಾಗವೇಣಿ ಎಸ್.ಕೆ.)
ಸರ್ಕಾರದ ಉಪ ಕಾರ್ಯದರ್ಶಿ,
ಕಂದಾಯ ಇಲಾಖೆ (ಭೂಸ್ವಾಧೀನ ಹಾಗೂ ಪುಟಿಪು)

ಕರ್ನಾಟಕ ಸರ್ಕಾರ

ಕಂದಾಯ ಇಲಾಖೆ

ಭೂಸ್ವಾಧೀನ ಪ್ರಕ್ರಿಯೆಯಲ್ಲಿ ಪಾರದರ್ಶಕತೆ ಮತ್ತು ಸೂಕ್ತ ಪರಿಹಾರದ ಹಕ್ಕು, ಪುನರ್ವಸತಿ ಮತ್ತು ಪುನರ್ ನಿರ್ಮಾಣ ಕಾಯ್ದೆ-
2013

ಕಲಂ-19(1)ರ ಮೇರೆಗೆ ಘೋಷಣೆ

ಸಂಖ್ಯೆ:ಕಂಇ 13 ಎಕ್ಸೂಹೆಚ್ 2019

ದಿನಾಂಕ:09-11-2020

ಈ ಮುಂದಿನ ಅನುಸೂಚಿಯಲ್ಲಿ ನಿರ್ದಿಷ್ಟಪಡಿಸಿದ ಜಮೀನುಗಳು ಒಂದು ಸಾರ್ವಜನಿಕ ಉದ್ದೇಶಕ್ಕೆ ಅಂದರೆ ಎತ್ತಿನಹೊಳೆ ಕುಡಿಯುವ ನೀರಿನ ಯೋಜನೆಯಡಿ, ಗುರುತ್ವಾ ಕಾಲುವೆ ನಿರ್ಮಾಣದ ಉದ್ದೇಶಕ್ಕಾಗಿ ಅಗತ್ಯವಾಗಿದೆ ಎಂದು ಕರ್ನಾಟಕ ಸರ್ಕಾರಕ್ಕೆ, ಕಂಡು ಬಂದಿರುವುದರಿಂದ ಕೇಂದ್ರ ಅಧಿನಿಯಮದ "ಭೂಸ್ವಾಧೀನ ಪ್ರಕ್ರಿಯೆಯಲ್ಲಿ ಪಾರದರ್ಶಕತೆ ಮತ್ತು ಸೂಕ್ತ ಪುನರ್ ನಿರ್ಮಾಣ ಕಾಯ್ದೆ 2013"ರ ಕಲಂ-11(1)ರಂತೆ ಹಾಸನ ಜಿಲ್ಲಾಧಿಕಾರಿಗಳ ಅಧಿಸೂಚನೆ ಕ್ರಮಾಂಕ:ಭೂಸ್ವಾ.101/2018-19 ದಿನಾಂಕ:05.03.2019 ರಂತೆ ಅಧಿಸೂಚನೆ ಹೊರಡಿಸಲಾಗಿರುವುದರ ಮೇರೆಗೆ ಭೂಸ್ವಾಧೀನ ಪ್ರಕ್ರಿಯೆಯಲ್ಲಿ ಪಾರದರ್ಶಕತೆ ಮತ್ತು ಸೂಕ್ತ ಪರಿಹಾರ ಹಕ್ಕು, ಪುನರ್ವಸತಿ ಮತ್ತು ಪುನರ್ ನಿರ್ಮಾಣ (ಕರ್ನಾಟಕ) ನಿಯಮಾವಳಿ 2015ರ ನಿಯಮ 10ರಂತೆ ಕೇಂದ್ರ ಅಧಿನಿಯಮ "ಭೂಸ್ವಾಧೀನ ಪ್ರಕ್ರಿಯೆಯಲ್ಲಿ ಪಾರದರ್ಶಕತೆ ಮತ್ತು ಸೂಕ್ತ ಪುನರ್ ನಿರ್ಮಾಣ ಕಾಯ್ದೆ 2013"ರ ಕಲಂ-11(1)ರನ್ವಯ ಅಧಿಸೂಚನೆ ಹೊರಡಿಸಲಾಗಿದೆ ಹಾಗೂ ಭೂಸ್ವಾಧೀನ ಕಾಯ್ದೆ ಕಲಂ-2013ರ (ಕರ್ನಾಟಕ) ನಿಯಮಾವಳಿ 2015ರ ನಿಯಮ 2(ಸಿ)ರನ್ವಯ ಜಿಲ್ಲಾಧಿಕಾರಿಗಳ ಕಾರ್ಯಗಳನ್ನು ನಿರ್ವಹಿಸಲು ವಿಶೇಷ ಭೂಸ್ವಾಧೀನಾಧಿಕಾರಿಗಳು, ಎತ್ತಿನಹೊಳೆ ಯೋಜನೆ, ಹಾಸನ ಇವರನ್ನು ನೇಮಕ ಮಾಡಿರುತ್ತಾರೆ. ಭೂಸ್ವಾಧೀನಕ್ಕೆ ಒಳಪಡುವ ಸರ್ವೆ ನಂಬರ್ ಮತ್ತು ವಿಸ್ತೀರ್ಣದ ವಿವರಗಳು ಈ ಕೆಳಗಿನ ಅನುಸೂಚಿಯಂತೆ ಇರುತ್ತವೆ.

ಈ ಪ್ರಕಟಣೆಯು ಕೇಂದ್ರ ಅಧಿನಿಯಮದ ಭೂಸ್ವಾಧೀನ ಪ್ರಕ್ರಿಯೆಯಲ್ಲಿ ಪಾರದರ್ಶಕತೆ ಮತ್ತು ಪರಿಹಾರದ ಹಕ್ಕು, ಪುನರ್ವಸತಿ ಮತ್ತು ಪುನರ್ ನಿರ್ಮಾಣದ ಕಾಯ್ದೆ 2013ರ ಕಲಂ:19(1)ರಂತೆ ಹೊರಡಿಸಲಾಗಿದೆ. ಭೂಸ್ವಾಧೀನಕ್ಕೆ ಒಳಪಡುವ ಜಮೀನುಗಳ ನಕ್ಷೆಯನ್ನು ವಿಶೇಷ ಭೂಸ್ವಾಧೀನಾಧಿಕಾರಿಗಳು, ಎತ್ತಿನಹೊಳೆ ಯೋಜನೆ, ಹಾಸನ ಇವರ ಕಛೇರಿಯಲ್ಲಿ ಪರಿಶೀಲನೆಗೆ ಇಡಲಾಗಿದೆ.

ಭೂಸ್ವಾಧೀನ ಪ್ರಕ್ರಿಯೆಯಲ್ಲಿ ಪಾರದರ್ಶಕತೆ ಮತ್ತು ಸೂಕ್ತ ಪರಿಹಾರ ಹಕ್ಕು, ಪುನರ್ವಸತಿ ಮತ್ತು ಪುನರ್ ನಿರ್ಮಾಣದ ಕಾಯ್ದೆ 2013ರ ಕಲಂ:15(1) ಪ್ರಕಾರ ಕಲಂ-11(1)ರ ಪ್ರಕಟಣೆಯ ಬಗ್ಗೆ ನೀಡಲಾದ ನೋಟೀಸ್‌ಗಳ ವಿಚಾರವಾಗಿ ಭಾವಿತ ವ್ಯಕ್ತಿಗಳಿಂದ ಸ್ವೀಕರಿಸಲಾದ ಅಕ್ಷೇಪಣೆಗಳನ್ನು ವಿಚಾರ ಮಾಡಲಾಗಿದೆ. ಭೂಸ್ವಾಧೀನಕ್ಕೆ ಒಳಪಡಿಸಲು ಉದ್ದೇಶಿಸಿರುವ ಜಮೀನುಗಳು ಕಲಂ-16(1) ಮತ್ತು 17ರನ್ವಯ ಪುನರ್ವಸತಿ ಮತ್ತು ಪುನರ್ ನಿರ್ಮಾಣದ ವ್ಯವಸ್ಥೆಯ ಬಗ್ಗೆ ವರದಿ ತಯಾರಿಸಲಾಗಿದೆ. ಸದರಿ ವರದಿಯನ್ನು ಮಾನ್ಯ ಆಯುಕ್ತರು, ರಾಜ್ಯ ಪುನರ್ವಸತಿ ಮತ್ತು ಪುನರ್ ನಿರ್ಮಾಣದ ಹಾಗೂ ಪದನಿಮಿತ್ತ ಸರ್ಕಾರದ ಕಾರ್ಯದರ್ಶಿ, ಕಂದಾಯ ಇಲಾಖೆ, ಬೆಂಗಳೂರು ಇವರ ಪತ್ರ ಸಂಖ್ಯೆ:ಕಂಇ 01, ಎಸ್‌ಆರ್‌ಆರ್ 2019, ದಿನಾಂಕ-27-01-2019ರಂತೆ ಅನುಮೋದನೆ ಮಾಡಿರುತ್ತಾರೆ. ದೊಡ್ಡೆನಹಳ್ಳಿ ಗ್ರಾಮದಲ್ಲಿ ಒಟ್ಟು 03 ಕುಟುಂಬಗಳು ಈ ವ್ಯಾಪ್ತಿಗೊಳಪಟ್ಟಿರುತ್ತವೆ.

ಈ ಪ್ರಕಟಣೆಯಲ್ಲಿ ಪ್ರಕಟಿಸಲಾದ ಜಮೀನುಗಳಲ್ಲಿ ಅಧಿಸೂಚನೆ ಪ್ರಕಟವಾದ 30 ದಿನಗಳೊಳಗಾಗಿ ಕಲಂ-2(1) ರಂತೆ ಅಕ್ಷೇಷಣೆಗಳಿದ್ದಲ್ಲಿ ಅಕ್ಷೇಪಣೆಗಳನ್ನು ವಿಶೇಷ ಭೂಸ್ವಾಧೀನಾಧಿಕಾರಿಗಳು, ಎತ್ತಿನಹಳ್ಳಿ ಯೋಜನೆ, ಹಾಸನ ರವರಿಗೆ ನೀಡತಕ್ಕದ್ದು.

19(1) ಅನುಸೂಚಿ

ಜಿಲ್ಲೆ: ಹಾಸನ ತಾಲ್ಲೂಕು :- ಅರಸೀಕೆರೆ ಹೋಬಳಿ :- ಕಸಬಾ ಗ್ರಾಮ :- ದೊಡ್ಡನಹಳ್ಳಿ

ಕ್ರ. ಸಂ	ಖಾತೆದಾರರ ಹೆಸರು (ಹೆಚ್‌ನೆಯಂತ್ರಿ)	ಸರ್ವೆ ಸಂ	ಹಿನ್ನೆಲೆ ಸಾಕ್ಷಿ	ಜಮೀನಿನ ತೆರಹ	ಚಿಕ್ಕಬುಂದಿ ಕಲಂ 19(1)ರ ಪ್ರಕಾರ						ಜಮೀನಿನ ವಿಸ್ತೀರ್ಣ	ಗುಂಟ ಆಕಾರ ರೂ/ಚು	ಭೂಸ್ವಾಧೀನವಾಗಿರುವ ಪ್ರದೇಶದಲ್ಲಿರುವ ಮನೆ / ಮಾರ್ಲೆ / ಕೊಳವೆ ಬಾವಿ / ಕಟ್ಟಡ / ವಗೈರೆ ವಿವರ
					ಪೂರ್ವ	ಪಶ್ಚಿಮ	ಉತ್ತರ	ದಕ್ಷಿಣ	ಎಕರೆ	ಗುಂಟ			
1	ಡಿ.ಟಿ. ಬಸವರಾಜು ಬಿನ್ ಲೇಡಿ ಆರ್. ತಿಮ್ಮಪ್ಪ	3	4	5	6	7	8	9	10	11	12	13	
1	ಡಿ.ಟಿ. ಬಸವರಾಜು ಬಿನ್ ಲೇಡಿ ಆರ್. ತಿಮ್ಮಪ್ಪ	26	1	ಭಾಗಾಯ್ತು	ಸ.ನಂ. 29	ಹಳ್ಳಿ	ಉಳಿಕೆ	ಸ.ನಂ. 2	0	32	6.63	ತೆಂಗು-6	
2	ಡಿ.ಎನ್. ಕುಮಾರ ಬಿನ್ ಪು. ನಂಜೇಗೌಡ	26	2	ಭಾಗಾಯ್ತು	ಸ.ನಂ. 29	ಹಳ್ಳಿ	ಸ.ನಂ.1	ಸ.ನಂ. 3ಎ 3ಬಿ	1	15	11.40		
3	ಕೆ.ವಿಕಾಸ್ ಬಿನ್ ಡಿ.ಎನ್. ಕುಮಾರ್	26	3ಬಿ	ಭಾಗಾಯ್ತು	ಸ.ನಂ. 7		ಸ.ನಂ.2	ಸ.ನಂ. 4	0	25	5.19	ತೆಂಗು-108, ಕೊಳವೆಬಾವಿ-1	
					ಸ.ನಂ.	ಸ.ನಂ.	ಸ.ನಂ.2	ಉಳಿಕೆ	0	09	3.53		

ಕ್ರ. ಸಂ	ಖಾತೆದಾರರ ಹೆಸರು (ಪದವಿಯಂತೆ)	ಸ. ಸಂ	ಹಿ. ಸಂ	ಜಮೀನಿನ ತರಹ	ಚೆಕ್ಕುಬಂದಿ ಕಲಂ 19(1)ರ ಪ್ರಕಾರ				ಬೇಕಾದ ಜಮೀನಿನ ಕ್ಷೇತ್ರ		ಗುಂಟೆ ಆಕಾರ ರೂ/ಪೈ	ಭೂಸ್ವಾಧೀನವಾಗಿರುವ ಪ್ರದೇಶದಲ್ಲಿರುವ ಮನೆ / ಮಾಲ್ / ಕೊಠಡಿ ಬಾವಿ / ಕಟ್ಟಡ / ಪಕ್ಕರೆ ವಿವರ.
					ಪೂರ್ವ	ಪಶ್ಚಿಮ	ಉತ್ತರ	ದಕ್ಷಿಣ	ಎಕರೆ	ಗುಂಟೆ		
1	2	3	4	5	6	7	8	9	10	11	12	13
	ಕೆ.ವಿಕಾಸ್ ಬಿನ್.ಡಿ.ಎನ್ ಕುಮಾರ್	26	7		29	7			0	08		
4	ಪುಟ್ಟಮ್ಮ ಕೋಂ ಹುಲಿಯಪ್ಪ ಪುಟ್ಟಮ್ಮ ಮರುಳ ಸಿದ್ದಪ್ಪ	29	1	ಭಾಗಾಯು	ಸ.ನಂ.6	ಸ.ನಂ.26	ಸ.ನಂ.28	ಉಳಿಕೆ	0	31	5.78	
5	ಡಿ.ಈ ಲತಾಶ್ರೀ ಕೋಂ ವಿ.ಎಸ್ ಕುಮಾರ್	29	3	ಭಾಗಾಯು	ಸ.ನಂ.4	ಸ.ನಂ.6	ಸ.ನಂ.28	ಉಳಿಕೆ	0	10	1.87	ತಂಗು-23, ಮಾವು-1, ಹುಣಸೆ-2
6		29	4	ಖುಷಿ ಭಾಗಾಯು	ಸ.ನಂ.57	ಸ.ನಂ.3	ಸ.ನಂ.28	ಉಳಿಕೆ	0	01	0.03	
									0	07	1.31	
7	ಡಿ.ಎನ್ ರಂಗಸ್ವಾಮಿ ಬಿನ್ ನಂಜುಗೌಡ	29	6	ಭಾಗಾಯು	ಸ.ನಂ.3	ಸ.ನಂ.1	ಸ.ನಂ.28	ಉಳಿಕೆ	0	17	3.17	
8	ಹನುಮಮ್ಮ ಕೋಂ ಮಲ್ಲಪ್ಪ	138	1	ಖುಷಿ	ಸ.ನಂ.2	ಸ.ನಂ.1 39	ಉಳಿಕೆ	ಸ.ನಂ.57	0	22	0.97	
9	ಅಬ್ದುಲ್ ಹಮೀದ್ ಬಿನ್ ಮುಹಮ್ಮದ್ ಸಾಬ್	138	2	ಖುಷಿ	ಹಾರನಹಳ್ಳಿ ಗಡಿ	ಸ.ನಂ.1	ಉಳಿಕೆ	ಸ.ನಂ.57	0	17	0.75	
10	ರಾಮಣ್ಣ ಬಿನ್ ದಾಸಪ್ಪ	139	2	ಖುಷಿ	ಸ.ನಂ.138	ಸ.ನಂ.1 41	ಉಳಿಕೆ	ಸ.ನಂ.3	0	27	0.86	

ಕ್ರ. ಸಂ	ಖಾತೆದಾರರ ಹೆಸರು (ಹಕಣಿಯಂತೆ)	ಸರ್ವೆ ಸಂ	ಠಾಣೆ ಸಂ	ಜಮೀನಿನ ತರಹ	ಚೆಕ್ಕುಬಂದಿ ಕಲಂ 19(1)ರ ಪ್ರಕಾರ				ಬೇಕಾದ ಜಮೀನಿನ ಕ್ಷೇತ್ರ		ಗುಂಟೆ ಆಕಾರ ರೂ/ಚೃ	ಭೂಸ್ವಾಧೀನವಾಗಿರುವ ಪುನ / ಮಾಲ್ತಿ / ಕೊಳವೆ ಚಾವಿ / ಕಟ್ಟಡ / ವಗೈರ ವಿವರ.
					ಪೂರ್ವ	ಪಶ್ಚಿಮ	ಉತ್ತರ	ದಕ್ಷಿಣ	ಎಕರೆ	ಗುಂಟೆ		
1	2	3	4	5	6	7	8	9	10	11	12	13
11	ನಾರಾಯಣಗೌಡ ಬಿನ್ ಪುಟ್ಟೇಗೌಡ ಲಕ್ಷ್ಮಮ್ಮ ಕೋಂ ಲೇ ನಾರಾಯಣ ಗೌಡ ಉ ನಾರಾಯಣಪ್ಪ	139	3	ಖುಷಿ	ಸ.ನಂ. 138	ಸ.ನಂ.1 41	ಸ.ನಂ.2	ಸ.ನಂ. 57	2	04	2.68	
12	ಸಿದ್ದಮ್ಮ ಕೋಂ ದೊಡ್ಡತಿಮ್ಮಯ್ಯ	141 141/2 141/3	-	ಖುಷಿ	ಸ.ನಂ. 139	ಸ.ನಂ. 57	ಉಳಿಕೆ	ಸ.ನಂ. 57	0	33	1.13	
	ಹೆಚ್.ಎಸ್. ಪಾಲಕ್ಷಮೂರ್ತಿ ಬಿನ್ ಲೇ ಹೆಚ್.ಎಸ್ ಸಿದ್ದಪ್ಪ	141	2						0	22	0.75	
	ದ್ವಾವಪ್ಪ ಬಿನ್ ಸಿದ್ದಪ್ಪ	141	3						1	00	1.37	
13	ಓಬಯ್ಯ ಬಿನ್ ಮಾಣಕಯ್ಯ ರಂಗನಾಥ ಬಿನ್ ಮಾಣಕಯ್ಯ ಶಿವಣ್ಣ ಬಿನ್ ಮಾಣಕಯ್ಯ	143	-	ಖುಷಿ	ಸ.ನಂ. 57	ಉಳಿಕೆ	ಸ.ನಂ.13 8	ಉಳಿಕೆ	0	25	0.86	
14	ನಂಜಪ್ಪ ಬಿನ್ ಸಿದ್ದಪ್ಪ	105	-	ಖುಷಿ	ಸ.ನಂ. 57	ಸ.ನಂ. 28	ಉಳಿಕೆ	ಸ.ನಂ. 57	0	20	0.59	ತೆಂಗು-71, ಅಡಿಕೆ-29, ಮಾವು-07, ಹುಣಸೆ-04
15	ತಮ್ಮಯ್ಯ ಬಿನ್ ದೂತಯ್ಯ	57	ವಿ6	ಖುಷಿ	ಹಾರನಹಳ್ಳಿ ಗಡಿ	ಸ.ನಂ. 43	ಸ.ನಂ.13 8, 139	ಉಳಿಕೆ	3	03	5.41	
	ಕೋಡಪ್ಪ ಬಿನ್ ಧೂತಯ್ಯ											
	ದೊಡ್ಡಯ್ಯ ಬಿನ್ ದೂತಯ್ಯ											
	ನೀಲಮ್ಮ ಕೋಂ ಲೇ ರಾಜಪ್ಪ											

ಕ್ರ. ಸಂ	ಖಾತೆಧಾರರ ಹೆಸರು (ಪಹಣಿಯಂತೆ)	ಸರ್ವೆ ನಂ	ಹಿ ಸ್ತಾ,	ಜಮೀ ನಿನ ತರಹೆ	ಚೆಕ್ಕುಬಂದಿ ಕಲಂ 19(1)ರ ಪ್ರಕಾರ				ಬೇಕಾದ ಜಮೀನಿನ ಕ್ಷೇತ್ರ		ಗುಂಟೆ ಆಕಾರ ರೂ/ಚೈ	ಭೂಸ್ವಾಧೀನವಾಗಿರುವ ಪ್ರದೇಶದಲ್ಲಿರುವ ಮನೆ / ಮಾಲಿ, /ಕೊಳವೆ ಬಾವಿ/ ಕಟ್ಟಡ / ವಗೈರೆ ವಿವರ
					ಪೂರ್ವ	ಪಶ್ಚಿ ಮ	ಉತ್ತರ	ದಕ್ಷಿಣ	ಎಕ ರೆ	ಗುಂ ಟೆ		
1	2	3	4	5	6	7	8	9	10	11	12	13
	ಶಿವಣ್ಣ ಬಿನ್ ದೂತಯ್ಯ, ಹುಚ್ಚಪ್ಪ ಬಿನ್ ದೂತಯ್ಯ (ಜಂಟಿ)											
16	ಸಿದ್ದಮ್ಮ ಕೋಂ ಕಟ್ಟಿರಂಗಯ್ಯ	57	ಪಿ18	ಖುಷಿ	ಹಾರನಹಳ್ಳಿ ಗಡಿ	ಸ.ನಂ. 43	ಸ.ನಂ.13 8, 139	ಉಳಿಕೆ	0	30	1.63	
17	ಸರ್ಕಾರಿ	57	-	ಖುಷಿ	ಹಾರನಹಳ್ಳಿ ಗಡಿ	ಸ.ನಂ. 43	ಸ.ನಂ.13 8, 139	ಉಳಿಕೆ	0	27	-	
								ಒಟ್ಟು	16	25		

ಕರ್ನಾಟಕ ರಾಜ್ಯಪಾಲರ ಆಜ್ಞಾನುಸಾರ
ಮತ್ತು ಅವರ ಹೆಸರಿನಲ್ಲಿ

(ನಾಗವೇಣಿ ಎಸ್.ಕೆ.)

ಸರ್ಕಾರದ ಉಪ ಕಾರ್ಯದರ್ಶಿ,
ಕಂದಾಯ ಇಲಾಖೆ (ಭೂಸ್ವಾಧೀನ ಹಾಗೂ ಪ್ರತಿಷ್ಠೆ)

ಕರ್ನಾಟಕ ಸರ್ಕಾರ

ಕಂದಾಯ ಇಲಾಖೆ

ಭೂಸ್ವಾಧೀನ ಪ್ರಕ್ರಿಯೆಯಲ್ಲಿ ಪಾರದರ್ಶಕತೆ ಮತ್ತು ಸೂಕ್ತ ಪರಿಹಾರದ ಹಕ್ಕು, ಪುನರ್ವಸತಿ ಮತ್ತು ಪುನರ್ ನಿರ್ಮಾಣ
ಕಾಯ್ದೆ-2013 ಕಲಂ-19(1)ರ ಮೇರೆಗೆ ಘೋಷಣೆ

ಸಂಖ್ಯೆ:ಕಂಇ 36 ಎಕ್ಸೊಪೆಚ್ 2019

ದಿನಾಂಕ:09-11-2020

ಈ ಮುಂದಿನ ಅನುಸೂಚಿಯಲ್ಲಿ ನಿರ್ದಿಷ್ಟಪಡಿಸಿದ ಜಮೀನುಗಳ ಒಂದು ಸಾರ್ವಜನಿಕ ಉದ್ದೇಶಕ್ಕೆ ಅಂದರೆ ಎತ್ತಿನಹೊಳೆ ಕುಡಿಯುವ ನೀರಿನ ಯೋಜನೆಯಡಿ, ಗುರುತ್ವಾ ಕಾಲುವೆ ನಿರ್ಮಾಣದ ಉದ್ದೇಶಕ್ಕಾಗಿ ಅಗತ್ಯವಾಗಿದೆ ಎಂದು ಕರ್ನಾಟಕ ಸರ್ಕಾರಕ್ಕೆ, ಕಂಡು ಬಂದಿರುವುದರಿಂದ ಕೇಂದ್ರ ಅಧಿನಿಯಮ "ಭೂಸ್ವಾಧೀನ ಪ್ರಕ್ರಿಯೆಯಲ್ಲಿ ಪಾರದರ್ಶಕತೆ ಮತ್ತು ಸೂಕ್ತ ಪುನರ್ ನಿರ್ಮಾಣ ಕಾಯ್ದೆ 2013" ರ ಕಲಂ 11(1) ರಂತೆ ಹಾಸನ ಜಿಲ್ಲಾಧಿಕಾರಿಗಳ ಅಧಿಸೂಚನೆ ಕ್ರಮಾಂಕ: ಭೂಸ್ವಾ:101/2018-19 ದಿನಾಂಕ:05.03.2019 ರಂತೆ ಅಧಿಸೂಚನೆ ಹೊರಡಿಸಲಾಗಿರುವುದರ ಮೇರೆಗೆ ಭೂಸ್ವಾಧೀನ ಪ್ರಕ್ರಿಯೆಯಲ್ಲಿ ಪಾರದರ್ಶಕತೆ ಮತ್ತು ಸೂಕ್ತ ಪರಿಹಾರ ಹಕ್ಕು, ಪುನರ್ವಸತಿ ಮತ್ತು ಪುನರ್ ನಿರ್ಮಾಣ (ಕರ್ನಾಟಕ) ನಿಯಮಾವಳಿ 2015ರ ನಿಯಮ 10ರಂತೆ ಕೇಂದ್ರ ಅಧಿನಿಯಮ "ಭೂಸ್ವಾಧೀನ ಪ್ರಕ್ರಿಯೆಯಲ್ಲಿ ಪಾರದರ್ಶಕತೆ ಮತ್ತು ಸೂಕ್ತ ಪುನರ್ ನಿರ್ಮಾಣ ಕಾಯ್ದೆ 2013" ರ ಕಲಂ 11(1)ರನ್ವಯ ಅಧಿಸೂಚನೆ ಹೊರಡಿಸಲಾಗಿದೆ ಹಾಗೂ ಭೂಸ್ವಾಧೀನ ಕಾಯ್ದೆ-2013ರ (ಕರ್ನಾಟಕ) ನಿಯಮಾವಳಿ 2015ರ ನಿಯಮ 2(ಸಿ)ರನ್ವಯ ಜಿಲ್ಲಾಧಿಕಾರಿಗಳ ಕಾರ್ಯಗಳನ್ನು ನಿರ್ವಹಿಸಲು ವಿಶೇಷ ಭೂಸ್ವಾಧೀನಾಧಿಕಾರಿಗಳು, ಎತ್ತಿನಹೊಳೆ ಯೋಜನೆ, ಹಾಸನ ಇವರನ್ನು ನೇಮಕ ಮಾಡಿರುತ್ತಾರೆ. ಭೂಸ್ವಾಧೀನಕ್ಕೆ ಒಳಪಡುವ ಸರ್ವೆ ನಂಬರ್ ಮತ್ತು ವಿಸ್ತೀರ್ಣದ ವಿವರಗಳು ಈ ಕೆಳಗಿನ ಅನುಸೂಚಿಯಂತೆ ಇರುತ್ತದೆ.

ಈ ಪ್ರಕಟಣೆಯು ಕೇಂದ್ರ ಅಧಿನಿಯಮ ಭೂಸ್ವಾಧೀನ ಪ್ರಕ್ರಿಯೆಯಲ್ಲಿ ಪಾರದರ್ಶಕತೆ ಮತ್ತು ಪರಿಹಾರದ ಹಕ್ಕು, ಪುನರ್ವಸತಿ ಮತ್ತು ಪುನರ್ ನಿರ್ಮಾಣದ ಕಾಯ್ದೆ 2013ರ ಕಲಂ19(1) ರಂತೆ ಹೊರಡಿಸಲಾಗಿದೆ. ಭೂಸ್ವಾಧೀನಕ್ಕೆ ಒಳಪಡುವ ಜಮೀನುಗಳ ನಕ್ಷೆಯನ್ನು ವಿಶೇಷ ಭೂಸ್ವಾಧೀನಾಧಿಕಾರಿಗಳು, ಎತ್ತಿನಹೊಳೆ ಯೋಜನೆ, ಹಾಸನ ಇವರ ಕಛೇರಿಯಲ್ಲಿ ಪರಿಶೀಲನೆಗೆ ಇಡಲಾಗಿದೆ.

ಭೂಸ್ವಾಧೀನ ಪ್ರಕ್ರಿಯೆಯಲ್ಲಿ ಪಾರದರ್ಶಕತೆ ಮತ್ತು ಸೂಕ್ತ ಪರಿಹಾರ ಹಕ್ಕು, ಪುನರ್ವಸತಿ ಮತ್ತು ಪುನರ್ ನಿರ್ಮಾಣದ ಕಾಯ್ದೆ 2013ರ ಕಲಂ:15(1) ಪ್ರಕಾರ ಕಲಂ-11(1) ಪ್ರಕಟಣೆಯ ಬಗ್ಗೆ ನೀಡಲಾದ ನೋಟೀಸ್‌ಗಳ ವಿಚಾರವಾಗಿ ಭಾದ್ರಿತಿ ವ್ಯಕ್ತಿಗಳಿಂದ ಸ್ವೀಕರಿಸಲಾದ ಅಕ್ಷೇಪಗಳನ್ನು ವಿಚಾರ ಮಾಡಲಾಗಿದೆ. ಭೂಸ್ವಾಧೀನಕ್ಕೆ ಒಳಪಡಿಸಲು ಉದ್ದೇಶಿಸಿರುವ ಜಮೀನುಗಳು ಕಲಂ-16(1) ಮತ್ತು 17ರನ್ವಯ ಪುನರ್ವಸತಿ ಮತ್ತು ಪುನರ್ ನಿರ್ಮಾಣದ ವ್ಯವಸ್ಥೆಯ ಬಗ್ಗೆ ವರದಿ ತಯಾರಿಸಲಾಗಿದೆ. ಸದರಿ ವರದಿಯನ್ನು ಮಾನ್ಯ ಅಯುಕ್ತರು, ರಾಜ್ಯ ಪುನರ್ವಸತಿ ಮತ್ತು ಪುನರ್ ನಿರ್ಮಾಣದ ಹಾಗೂ ಪದನಿಮಿತ್ತ ಸರ್ಕಾರದ ಕಾರ್ಯದರ್ಶಿ, ಕಂದಾಯ ಇಲಾಖೆ, ಬೆಂಗಳೂರು ಇವರ ಪತ್ರ ಸಂಖ್ಯೆ:ಕಂಇ01, ಎಸ್‌ಆರ್‌ಆರ್ 2019, ದಿನಾಂಕ-27-01-2019ರಂತೆ ಅನುಮೋದನೆ ಮಾಡಿರುತ್ತಾರೆ. ಬೆಳಗುಂಬ ಗ್ರಾಮದಲ್ಲಿ ಒಟ್ಟು 22 ಕುಟುಂಬಗಳು ಈ ವ್ಯಾಪ್ತಿಗೊಳಪಟ್ಟಿರುತ್ತವೆ.

ಈ ಪ್ರಕಟಣೆಯಲ್ಲಿ ಪ್ರಕಟಿಸಲಾದ ಜಮೀನುಗಳಲ್ಲಿ ಅಧಿಸೂಚನೆ ಪ್ರಕಟವಾದ 30 ದಿನಗಳೊಳಗಾಗಿ ಕಲಂ-21(1) ರಂತೆ ಅಕ್ಷೇಪಣೆಗಳಿದ್ದಲ್ಲಿ ಅಕ್ಷೇಪಣೆಗಳನ್ನು ವಿಶೇಷ ಭೂಸ್ವಾಧೀನಾಧಿಕಾರಿಗಳು, ಎತ್ತಿನಹೂಳ ಯೋಜನೆ, ಹಾಸನ ರವರಿಗೆ ನೀಡತಕ್ಕದ್ದು.

19(1) ಅನುಸೂಚಿ

ಜಿಲ್ಲೆ: ಹಾಸನ

ತಾಲ್ಲೂಕು :- ಅರಸೀಕೆರೆ

ಹೋಬಳಿ :- ಕಸಬಾ

ಗ್ರಾಮ: ಬೆಳಗುಂಬ

ಕ್ರ. ಸಂ	ಖಾತೆದಾರರ ಹೆಸರು (ಪಹಣಿಯಂತೆ)	ಸರ್ವೆ ಸಂ	ಹಿಸಾ	ಜಮೀನಿನ ತರಹ	ಚೆಕ್ಕುಬಂದಿ ಕಲಂ 19(1)ರ ಪ್ರಕಾರ				ಬೇಕಾದ ಜಮೀನಿನ ಕ್ಷೇತ್ರ		ಗುಂಟೆ ಆಕಾರ ರೂ/ ಪೈ	ಭೂಸ್ವಾಧೀನವಾಗಿರುವ ಪ್ರದೇಶದಲ್ಲಿರುವ ಮನೆ / ಮಾಲಿ / ಕೊಳವೆ ಬಾವಿ / ಕಟ್ಟಡ / ವಗೈರ ವಿವರ.
					ಪೂರ್ವ ಕೆ.	ಪಶ್ಚಿಮ ಕೆ.	ಉತ್ತರ ಕೆ.	ದಕ್ಷಿಣ ಕೆ.	ಎಕರೆ	ಗುಂಟೆ		
1	2	3	4	5	6	7	8	9	10	11	12	13
1	ತ್ರಿಮೂರ್ತಿ ಬಿನ್ ಶಂಕರಲಿಂಗಪ್ಪ	99	1	ಖುಷಿ	ಉಳಿಕೆ	ಲಾ.ಹಿ.9	ಸ.ನಂ.1 86	ಲಾ.ಹಿ.3	1	34.08	1.83	
2	ಕುಮಾರಯ್ಯ ಬಿನ್ ಲೇ. ಬಿ.ಎಸ್.ಸಿದ್ದನಂಜಪ್ಪ ಕುಶಾಲ ಕೋಂ ಲೇ. ಬಿ.ಎಸ್.ಶಿವಮೂರ್ತಿ ಬಿ.ಎಸ್.ಮಹೇಶ್ವರಯ್ಯ ಬಿ.ಎಸ್.ಮಲ್ಲಿಕಾರ್ಜುನ ಬಿನ್ ಲೇ.	99	3	ಖುಷಿ	ಉಳಿಕೆ	ಲಾ.ಹಿ.8	ಲಾ.ಹಿ.1	ಲಾ.ಹಿ.4	0	20.08	0.50	

ಕ್ರ. ಸಂ	ಖಾತೆದಾರರ ಹೆಸರು (ಪದವಿಯಂತೆ)	ಸರ್ವೆ ಸಂ	ಹಿಸಾ,	ಜಮೀನಿನ ತರಹ	ಚೆಕ್ಕುಬಂದಿ ಕಲಂ 19(1)ರ ಪ್ರಕಾರ				ಬೇಕಾದ ಜಮೀನಿನ ಕ್ಷೇತ್ರ		ಗುಂ ಟೆ ಅಕ್ಷಾ ರರೂ/ ಪ್ಯೆ	ಭೂಸ್ವಾಧೀನವಾಗಿರು ವ ಪ್ರದೇಶದಲ್ಲಿರುವ ಮನೆ / ಮಾಲಿ, /ಕೊಳವೆ ಬಾವಿ/ ಕಟ್ಟಡ / ವಗ್ಗುರ ವಿವರ.
					ಪೂರ್ವ ಕ್ಷ.	ಪಶ್ಚಿಮ ಕ್ಷ.	ಉತ್ತರ ಕ್ಷ.	ದಕ್ಷಿಣ ಕ್ಷ.	ಎಕರ	ಗುಂಟೆ		
1	2	3	4	5	6	7	8	9	10	11	12	13
	ಶಿವಣ್ಣ (ಜಂಟಿ)											
3	ಮಹಾಲಿಂಗಪ್ಪ ಬಿನ್ ಚಿಕ್ಕೇಗೌಡ	99	4	ಖುಷಿ	ಉಳಿಕೆ	ಸ.ನಂ.1 00	ಲಾ.ಹಿ. 3	ಲಾ.ಹಿ.5	0	29	0.71	
4	ಗಂಗಮ್ಮ ಕೋಂ ಲೇ. ಸಿದ್ದಪ್ಪ	99	5	ಖುಷಿ	ಉಳಿಕೆ	ಸ.ನಂ.1 00	ಲಾ.ಹಿ. 4	ಲಾ.ಹಿ.5	0	22	0.54	
5	ಹೊನ್ನಮ್ಮ ಕೋಂ ಶಂಕರಲಿಂಗಪ್ಪ ಶಿವಣ್ಣ ಬಿನ್ ಲೇ. ಸಿದ್ದಪ್ಪ ಮಲ್ಲಯ್ಯ ಬಿನ್ ಲೇ. ಸಿದ್ದಪ್ಪ ಬಿ.ಎನ್.ರಾಜಣ್ಣ ಬಿನ್ ಲೇ. ಸಿದ್ದಪ್ಪ	99	6	ಖುಷಿ	ಉಳಿಕೆ	ಸ.ನಂ.1 00	ಲಾ.ಹಿ. 5	ಲಾ.ಹಿ.7	0	18	0.45	
6	ಶಿವಣ್ಣ ಬಿನ್ ಮಹಾಲಿಂಗಪ್ಪ	99	7	ಖುಷಿ	ಉಳಿಕೆ	ಲಾ.ನಂ .100	ಲಾ.ಹಿ. 6	ಸ.ನಂ. 101	1	05	2.11	
7	ಈರಣ್ಣ ಬಿನ್ ಅಡಿನಮನ ಚಿಕ್ಕೇಗೌಡ ಶಿವಣ್ಣ ಬಿನ್ ಅಡಿನಮನ ಚಿಕ್ಕೇಗೌಡ ಸುಶೀಲಮ್ಮ ಕೋಂ ಲೇ. ಚಂದ್ರಯ್ಯ	99	8	ಖುಷಿ	ಲಾ.ಹಿ.1. 3	ಉಳಿಕೆ	ಲಾ.ಹಿ. 9	ಸ.ನಂ.10 0	1	00	0.98	

ಕ್ರ. ಸಂ	ಖಾತೆದಾರರ ಹೆಸರು (ಪದನಿಯಂತೆ)	ಸರ್ವೆ ಸಂ	ಹಿಸಾ.	ಜಮೀನಿನ ತರಹೆ	ಚಿಕ್ಕಬಂದಿ ಕಲಂ 19(1)ರ ಪ್ರಕಾರ				ಬೇಕಾದ ಜಮೀನಿನ ಕ್ಷೇತ್ರ		ಗುಂ ಟ ಆಕಾರ ರರೂ/ ಪ್ಯ	ಭೂಸ್ವಾಧೀನವಾಗಿರು ವ ಪ್ರದೇಶದಲ್ಲಿರುವ ಮನೆ / ಮಾಲ್, /ಕೊಳವೆ ಬಾವಿ/ ಕಟ್ಟಡ / ಪಗ್ಗರೆ ವಿವರ.
					ಪೂರ್ವ ಕ್ಕೆ	ಪಶ್ಚಿಮ ಕ್ಕೆ	ಉತ್ತರ ಕ್ಕೆ	ದಕ್ಷಿಣ ಕ್ಕೆ	ಎಕರೆ	ಗುಂಟೆ		
1	2	3	4	5	6	7	8	9	10	11	12	13
8	ಈರಣ್ಣ ಬಿನ್ ಆಡಿನಮನೆ ಚಿಕ್ಕೇಗೌಡ ಶಿವಣ್ಣ ಬಿನ್ ಆಡಿನಮನೆ ಚಿಕ್ಕೇಗೌಡ ಸುಶೀಲಮ್ಮ ಕೋಂ ಲೇ. ಚಂದ್ರಯ್ಯ	99	9	ಖುಷಿ	ಲಾ.ಹಿ.1	ಲಾ.ನಂ .100	ಲಾ. ನಂ.186	ಲಾ.ಹಿ.8	0	35	0.86	
9	ಮಹಾದೇವಪ್ಪ ಬಿನ್ ಮಹಾಲಿಂಗಪ್ಪ ಶಿವಣ್ಣ ಬಿನ್ ಮಹಾಲಿಂಗಪ್ಪ ಶಿನಮೂರ್ತಿ ಬಿನ್ ಮಹಾಲಿಂಗಪ್ಪ	101	-	ಖುಷಿ	ಲಾ.ಹಿ.1 51	ಲಾ.ಹಿ.2 09	ಲಾ.ಹಿ. 99	ಲಾ.ಹಿ.15 0	1 0 0	16 26 30	1.68 0.76 0.87	
10	ಪಂಕಜಮ್ಮ ಕೋಂ ಪರ್ವತೇಗೌಡ ಪರ್ವತೇಗೌಡ ಬಿನ್ ಚಿಕ್ಕೇಗೌಡ ಚಿಕ್ಕಮ್ಮ ಕೋಂ ಲೇ ಲಕ್ಕಣ್ಣ ಹಲ್ಲೂರಮ್ಮ ಕೋಂ ಲೇ ನಿಂಗಪ್ಪ ಬಿ.ಆರ್.ಶೇಷಪಾಲ್ ಬಿನ್ ರಾಮೇಗೌಡ	150	1	ಖುಷಿ	ಉಳಿಕೆ	ಉಳಿಕೆ	ಲಾ.ಹಿ. 2	ಲಾ.ನಂ.	1	28	2.05	
				ಖುಷಿ	ಉಳಿಕೆ	ಉಳಿಕೆ	ಸ.ನಂ.	ಲಾ.ಹಿ.2	0	39 1/2	1.11	
11	ಪಂಕಜಮ್ಮ ಕೋಂ ಪರ್ವತೇಗೌಡ	150	2	ಖುಷಿ	ಲಾ.ಹಿ.1	ಲಾ.ಹಿ.1	ಲಾ.ಹಿ.1	ಲಾ.ಹಿ.1	0	34 1/2		
12	ಕರ್ನಾಟಕ ಸರ್ಕಾರಕ್ಕೆ	151	4	ಖುಷಿ	ಲಾ.ಹಿ.3	ಲಾ.ಹಿ.5	ಲಾ. ನಂ.150	ಲಾ.ಹಿ.6	0	09	0.76	
13	ಬಿ.ಬಿ.ನೇತ್ರಾವತಿ ಕೋಂ ಅಮಾಸೇಗೌಡ	151	5	ಖುಷಿ	ಲಾ.ಹಿ.4	ಉಳಿಕೆ	ಲಾ. ನಂ.150	ಲಾ.ಹಿ.6	1	00	0.68	

ಕ್ರ. ಸಂ	ಖಾತೆದಾರರ ಹೆಸರು (ಪಹಣಿಯಂತೆ)	ಸರ್ವೆ ಸಂ	ಹಿಸಾ,	ಜಮೀನಿನ ತರಹೆ	ಚಳುಬಂದಿ ಕಲಂ 19(1)ರ ಪ್ರಕಾರ				ಬೇಕಾದ ಜಮೀನಿನ ಕ್ಷೇತ್ರ		ಗುಂ ಟಿ ಆಕಾ ರರೂ/ ಪ್ಯ	ಫಲಾನುಭವಿಗಳಿಗಿರು ವ ಪ್ರದೇಶದಲ್ಲಿದ್ದುಪ ಮನೆ / ಮಾಲಿ, /ಕೊಳವೆ ಬಾವಿ/ ಕಟ್ಟಡ / ವಗೈರ ವಿವರ.
					ಪೂರ್ವ ಕ್ಕೆ	ಪಶ್ಚಿಮ ಕ್ಕೆ	ಉತ್ತರ ಕ್ಕೆ	ದಕ್ಷಿಣ ಕ್ಕೆ	ಎಕರೆ	ಗುಂಟೆ		
1	2	3	4	5	6	7	8	9	10	11	12	13
14	ಬಿ.ಎನ್.ಶಿವನಂಜಯ್ಯ ಬಿನ್ ನಂಜಪ್ಪ ಬಿ.ಹೆಚ್.ಚಂದ್ರಶೇಖರ ಬಿನ್ ಬಿ.ಕೆ.ಹೊನ್ನಪ್ಪ ಬಿ.ಎಸ್.ಶಿವಬಸಪ್ಪ ಬಿನ್ ಸಿದ್ದಪ್ಪ ಬಿ.ಎಸ್.ಶಿವಲಿಂಗಯ್ಯ ಬಿನ್ ಸಿದ್ದಪ್ಪ	151	6	ಖುಷಿ	ಉಳಿಕೆ	ಉಳಿಕೆ	ಲಾ.ಹಿ. 5	ಗೊಲ್ಲರ ಹಳ್ಳಿ ಗಡಿ	0 0 0 0	03 25 13.08 14.08	0.95	
15	ಹಿದಾಯತ್‌ಹುಲ್ಲಾ ಬಾಬುಮಿಯಾ ಶೇಖ್	100	5	ಖುಷಿ	ಲಾ.ನಂ .99	ಉಳಿಕೆ	ಲಾ. ನಂ.99	ಲಾ.ನಂ. 209	1	01	1.00	
16	ಬಿ.ಎಸ್.ಸಿದ್ದಲಿಂಗಮೂರ್ತಿ ಬಿನ್ ಬಿ.ಎನ್.ಶಿವಬಸವಯ್ಯ ಲಕ್ಷ್ಮಮ್ಮ ಕೋಂ ಲೇ.ಹನುಮಯ್ಯ	193	1	ಖುಷಿ	ರಂಗಾ ಪುರಕಾ ವಲು ಗಡಿ	ಉಳಿಕೆ	ಲಾ.ಹಿ. 2	ಲಾ.ಹಿ.3	0 0	31 09	1.08	
17	ಇ.ಶಂಕಪ್ಪ ಬಿನ್ ಈರೇಗೌಡ ಸುಧಾಕರ ಬಿನ್ ಲೇ.ಶಿವಣ್ಣ	193	2	ಖುಷಿ, ಖುಷಿ	ರಂಗಾ ಪುರಕಾ ವಲು ಗಡಿ	ಲಾ.ನಂ .94	ಲಾ. ನಂ.192	ಲಾ.ಹಿ.1	0 1	22.08 04.08	1.82	
18	ಬಿ.ಎಸ್.ಸಿದ್ದಲಿಂಗಮೂರ್ತಿ ಬಿನ್ ಬಿ.ಎನ್.ಶಿವಬಸವಯ್ಯ	193	3	ಖುಷಿ	ಲಾ.ಹಿ.1	ಲಾ.ನಂ .94	ಲಾ.ಹಿ.1	ಲಾ.ನಂ. 194	0	17	0.46	
19	ಸಿದ್ದಮ್ಮ ಕೋಂ ಸಿದ್ದಪ್ಪ	192	2	ಖುಷಿ	ಉಳಿಕೆ	ಸ.ನಂ.9 4	ಲಾ.ಹಿ. 4	ಲಾ.ನಂ. 193	0	25	0.68	

ಕ್ರ. ಸಂ	ಖಾತೆದಾರರ ಹೆಸರು (ಪಹಣಿಯಂತೆ)	ಸರ್ವೆ ಸಂ	ಹಿಸಾ,	ಜಮೀನಿನ ತರಹೆ	ಚೆಕ್ಕುಬಂದಿ ಕಲಂ 19(1)ರ ಪ್ರಕಾರ				ಬೇಕಾದ ಜಮೀನಿನ ಕ್ಷೇತ್ರ		ಗುಂ ಟ ಆಕಾ ರರೂ/ ಪ್ಪು	ಭೂಸ್ವಾಧೀನವಾಗಿರು ವ ಪ್ರದೇಶದಲ್ಲಿರುವ ಮನೆ / ಮಾಲಿ, /ಕೊಳವೆ ಬಾವಿ/ ಕಟ್ಟಡ / ವಗೈರೆ ವಿವರ.
					ಪೂರ್ವ ಕ್ಕೆ	ಪಶ್ಚಿಮ ಕ್ಕೆ	ಉತ್ತರ ಕ್ಕೆ	ದಕ್ಷಿಣ ಕ್ಕೆ	ಎಕರೆ	ಗುಂಟೆ		
1	2	3	4	5	6	7	8	9	10	11	12	13
20	ಶಾಂತಮ್ಮ ಕೋಂ ಶಿವಮೂರ್ತಿ	192	4	ಖುಷಿ	ಉಳಿಕೆ	ಲಾ.ನಂ .94	ಲಾ.ಹಿ. 5	ಲಾ.ಹಿ.2	0	15	0.40	
21	ಮಲ್ಲಿಕಾರ್ಜುನಯ್ಯ ಬಿನ್ ಸಿದ್ದಪ್ಪ ಶಂಕರಪ್ಪ ಬಿನ್ ಸಿದ್ದಪ್ಪ	192	5	ಖುಷಿ	ಉಳಿಕೆ	ಲಾ.ನಂ .94	ಲಾ.ಹಿ.1	ಲಾ.ಹಿ.4	0	05	0.13	
22	ಕೃಷ್ಣಾಚಾರಿ ಬಿನ್ ತಿಮ್ಮಾಚಾರಿ ಸೂರಾಚಾರಿ ಬಿನ್ ತಿಮ್ಮಾಚಾರಿ	94	3	ಖುಷಿ	ಲಾ.ನಂ 192	ಲಾ.ನಂ .96	ಲಾ.ಹಿ. 7	ಲಾ.ಹಿ.4	1	05	1.22	
23	ಎಸ್.ನಂದೀಶ ಬಿನ್ ಶಿವಮೂರ್ತಿ	94	7	ಖುಷಿ	ಲಾ.ಹಿ.8	ಉಳಿಕೆ	ಲಾ.ಹಿ.1	ಲಾ.ಹಿ.3	0	39	1.06	
24	ತಿಮ್ಮಮ್ಮ ಕೋಂ ಲಕ್ಕಪ್ಪ	94	8	ಖುಷಿ	ಲಾ.ನಂ 192	ಉಳಿಕೆ	ಲಾ.ಹಿ.1	ಲಾ.ಹಿ.3	1	00	1.08	
25	ಗಂಗಾಧರಯ್ಯ ಬಿನ್ ವೀರಪಯ್ಯ ಓಂಕಾರಮೂರ್ತಿ ಬಿನ್ ಲೇ. ಚನ್ನಬಸವಯ್ಯ	94	1	ಖುಷಿ	ಲಾ.ನಂ .192	ಉಳಿಕೆ	ಲಾ. ನಂ.92	ಲಾ.ಹಿ.8	2	00	2.16	
26	ಬಸವರಾಜು ಬಿನ್ ಸಿದ್ದೇಗೌಡ ಶಂಕರಪ್ಪ ಬಿನ್ ಸಿದ್ದೇಗೌಡ ಶೇಖರಪ್ಪ ಬಿನ್ ಸಿದ್ದೇಗೌಡ	94	4	ಖುಷಿ	ಲಾ.ನಂ 192	ಉಳಿಕೆ	ಲಾ.ಹಿ. 3	ಲಾ.ಹಿ.5	0	02	0.06	
27	ಸಿದ್ದರಾಮಕ್ಕ ಕೋಂ ಬಸವಯ್ಯ	92	1ಎ	ಖುಷಿ	ಉಳಿಕೆ	ಉಳಿಕೆ	ಲಾ. ನಂ.9	ಲಾ.ಹಿ. 1ಬಿ	2	32	3.03	ತೆಂಗು-120
28	ಟಿ.ಬಿ.ನಂಜುಂಡಪ್ಪ ಬಿನ್ ಲೇ. ಶಂಕರಪ್ಪ	92	1ಬಿ	ಖುಷಿ	ಸ.ನಂ.9 4	ಲಾ.ಹಿ.3	ಲಾ.ಹಿ. 1ಎ	ಲಾ.ನಂ. 94	1	13	1.44	ಮಾವು-55

ಕ್ರ. ಸಂ	ಖಾತೆದಾರರ ಹೆಸರು (ಪಹಣಿಯಂತೆ)	ಸರ್ವೆ ನಂ	ಹಿಸಾ,	ಜಮೀನಿನ ತರಹೆ	ಚೆಕ್ಕುಬಂದಿ ಕಲಂ 19(1)ರ ಪ್ರಕಾರ				ಬೇಕಾದ ಜಮೀನಿನ ಕ್ಷೇತ್ರ		ಗುಂ ಟೆ ಆಕಾ ರರೂ/ ಮೈ	ಭೂಸ್ವಾಧೀನವಾಗಿರು ವ ಪ್ರದೇಶದಲ್ಲಿರುವ ಮನೆ / ಮಾಲಿ, /ಕೊಳವೆ ಬಾವಿ/ ಕಟ್ಟಡ / ವಗೈರ ವಿವರ.
					ಪೂರ್ವ ಕ್ಕೆ	ಪಶ್ಚಿಮ ಕ್ಕೆ	ಉತ್ತರ ಕ್ಕೆ	ದಕ್ಷಿಣ ಕ್ಕೆ	ಎಕರ	ಗುಂಟೆ		
1	2	3	4	5	6	7	8	9	10	11	12	13
29	ವೇದಾನಂದಮೂರ್ತಿ ಬಿನ್ ಸಿದ್ದಾಪುಯ್ಯ	91	4	ಖುಷಿ	ಗಡಿ	ಲಾ.ನಂ .92	ಲಾ.ಹಿ.1	ಲಾ.ಹಿ.2	0	16	0.31	
30	ರತ್ನಮ್ಮ ಕೋಂ ಲೇ. ಗಂಗಾಧರಯ್ಯ	91	3	ಖುಷಿ	ಉಳಿಕೆ	ಲಾ.ನಂ .92	ಲಾ.ಹಿ. 2	ಲಾ.ನಂ. 192	0	02	0.04	
31	ಮರಿಯಮ್ಮ ಕೋಂ ಸಿದ್ದಯ್ಯ	91	1	ಖುಷಿ	ಗಡಿ	ಉಳಿಕೆ	ಗಡಿ	ಲಾ.ನಂ. 92	1	36	1.48	
32	ಸರ್ಕಾರಿ ಗೋಮಾಳ ನಾವಿಶ್ಯಮ್ಮ ಕೋಂ ಲೇ. ಶಿವಣ್ಣ ಶಾರದಮ್ಮ ಕೋಂ ಲೇ. ಶಿವಣ್ಣ ಸಿದ್ದಮ್ಮ ಕೋಂ ಲೇ. ಸಣ್ಣಸಿದ್ದಮ್ಮ ನಂಜುಂಡಪ್ಪ.ಎಸ್.ಎಂ. ಬಿನ್ ಲೇ. ಮರಿಕಲ್ಲಪ್ಪ ಸಿದ್ದಗಂಗಮ್ಮ ಕೋಂ ಲೇ ಶಿವಬಸಪ್ಪ ಉ ಶಿವಣ್ಣ	211	-	-	ಗಡಿ	212	196	99/4	2	28	1.29	
33	ವೀರಭದ್ರಯ್ಯ ಬಿನ್ ದ್ಯಾವಯ್ಯ	196	-	ಖುಷಿ	ರಂಗಾ ಪುರಕಾ ಪಲು ಗಡಿ	ಲಾ.ನಂ .93	ಉಳಿಕೆ	ಲಾ.ನಂ. 212	1	00	1.25	
34	ಪರಮೇಶ್ವರಯ್ಯ ಬಿನ್ ಗಿರಿಗೌಡ	212	1	ಖುಷಿ		ಉಳಿಕೆ			0	05 1/2	-	

ಕ್ರ. ಸಂ	ಪಾತದಾರರ ಹೆಸರು (ಪಹಣಿಯಂತೆ)	ಸರ್ವೆ ಸಂ	ಹಿಸಾ	ಜಮೀನಿನ ತರಹ	ಚಕ್ಕುಬಂದಿ ಕಲಂ 19(1)ರ ಪ್ರಕಾರ				ಬೇಕಾದ ಜಮೀನಿನ ಕ್ಷೇತ್ರ		ಗುಂಟೆ ಆಕಾರ ರರೂ/ಪೈ	ಭೂಸ್ವಾಧೀನವಾಗಿರುವ ಪ್ರದೇಶದಲ್ಲಿರುವ ಮನೆ / ಮಾಲಿ, /ಕೊಳವೆ ಬಾವಿ/ ಕಟ್ಟಡ / ವಗೈರ ವಿವರ.
					ಪೂರ್ವಕ್ಕೆ	ಪಶ್ಚಿಮಕ್ಕೆ	ಉತ್ತರಕ್ಕೆ	ದಕ್ಷಿಣಕ್ಕೆ	ಎಕರೆ	ಗುಂಟೆ		
1.	2	3	4	5	6	7	8	9	10	11	12	13
35	ಸಿದ್ದಲಿಂಗಮ್ಮ ಕೋಂ ಲೇ ಬಸವರಾಜು	199	1	ಖುಷಿ	ಲಾ.ನಂ .23	ಕೋಡಿ ಹಳ್ಳಿ ಗಡಿ	ಉಳಿಕೆ	ಲಾ.ನಂ. 22	1	28	1.84	-
36	ಎನ್.ಎಸ್.ಪೋಪನ ಬಿನ್ ಎನ್.ಆರ್.ಶೇಖರಪ್ಪ	23	1	ಖುಷಿ	ಉಳಿಕೆ	ಲಾ.ಹಿ.2	ಉಳಿಕೆ	ಲಾ.ಹಿ.7	0	23	0.39	ಮಾವು-26, ಬೇವು-3, ಬಾಗೇ-1
37	ಶಿವಬಸಪ್ಪ ಬಿನ್ ಚನ್ನೇಗೌಡ ತೋಂಟಪ್ಪ ಬಿನ್ ಸಿದ್ಧಾಮೇಗೌಡ	23	2	ಖುಷಿ	ಲಾ.ಹಿ.1, 7,8	ಲಾ.ಹಿ.3, 5	ಉಳಿಕೆ	ಉಳಿಕೆ	1 0	15 20	1.28	-
38	ಸಿದ್ದಲಿಂಗಮ್ಮ ಕೋಂ ಲೇ ಬಸವರಾಜು	23	3	ಖುಷಿ	ಲಾ.ಹಿ.2	ಲಾ.ನಂ .199	ಲಾ.ಹಿ. 5	ಉಳಿಕೆ	1	33	1.24	-
39	ಚೈತ್ರಾ ಕೋಂ ಯು.ಎಸ್.ಈಶ್ವರಪ್ಪ	23	5	ಖುಷಿ	ಲಾ.ಹಿ.2	ಲಾ.ನಂ .199	ಲಾ.ಹಿ. 6	ಲಾ.ಹಿ.3	1	24	1.09	-
40	ಎನ್.ಎಸ್.ರೇಣುಕಾರಾಧ್ಯ ಬಿನ್ ಎನ್.ಆರ್.ಶೇಖರಪ್ಪ	23	7	ಖುಷಿ	ಲಾ.ಹಿ.1 8	ಲಾ.ಹಿ.2	ಲಾ.ಹಿ.1	ಲಾ.ಹಿ.8	2	07	1.48	ಮಾವು-83, ಬೇವು-17, ನೇರಳೆ-3
41	ಎನ್.ಎಸ್.ಪ್ರಭಾಕರ ಬಿನ್ ಎನ್.ಆರ್.ಶೇಖರಪ್ಪ	23	8	ಖುಷಿ	ಲಾ.ನಂ .19	ಲಾ.ಹಿ.2	ಲಾ.ಹಿ. 7	ಲಾ.ನಂ. 22	2	27	1.82	ತಂಗು-112, ಬೇವು-7, ಜಾಲಿ-1, ಬಾಗೆ-1, ಕೊಳವೆ ಬಾವಿ-1
42	ರಮೇಶ ಬಿನ್ ಸಿದ್ಧಾಮೇಗೌಡ	22	1	ಖುಷಿ	ಲಾ.ನಂ .20	ಉಳಿಕೆ	ಲಾ.ಹಿ. 2	ಲಾ.ಹಿ.3	0	02	0.05	-
43	ಶೋಭ ಕೋಂ ಬಿ.ಸಿ.ಸುಧಾಕರ ಸುಧಾಕರ ಬಿನ್ ಚಂದ್ರಶೇಖರಯ್ಯ	22	2	ಖುಷಿ	ಲಾ.ನಂ .20	ಉಳಿಕೆ	ಲಾ. ನಂ.23	ಉಳಿಕೆ	1	38	2.11	ತಂಗು-35, ಬೇವು-1, ಜಾಲಿ-7, ಬೆಲವತ್ತ-1, ಮುತ್ತಿಗೆ-1, ಹೊಂಗೆ-3

ಕ್ರ. ಸಂ	ಖಾತೆದಾರರ ಹೆಸರು (ಪಹಣಿಯಂತೆ)	ಸರ್ವೆ ನಂ	ಹಿಸಾ,	ಜಮೀನಿನ ತರಹೆ	ಚಿಕ್ಕಬಂದಿ ಕಲಂ 19(1)ರ ಪ್ರಕಾರ				ಬೇಕಾದ ಜಮೀನಿನ ಕ್ಷೇತ್ರ		ಗುಂ ಟೆ ಆಕಾರ ರರೂ/ ಪ್ಯ	ಭೂಸ್ವಾಧೀನವಾಗಿರುವ ಪ್ರದೇಶದಲ್ಲಿರುವ ಮನೆ / ಮಾಲಿ, /ಕೊಳವೆ ಬಾವಿ/ ಕಟ್ಟಡ / ವಗೈರ ವಿವರ.
					ಪೂರ್ವ ಕ್ಕೆ	ಪಶ್ಚಿಮ ಕ್ಕೆ	ಉತ್ತರ ಕ್ಕೆ	ದಕ್ಷಿಣ ಕ್ಕೆ	ಎಕರೆ	ಗುಂಟೆ		
1	2	3	4	5	6	7	8	9	10	11	12	13
44	ಕುಳುವಾಡಿಕೆ ಇನಾಂ	19	-	ಖುಷಿ	ಉಳಿಕೆ	ಲಾ.ನಂ .23	ಉಳಿಕೆ	ಲಾ.ನಂ. 20	0	05	0.13	-
45	ಗೌರಮ್ಮ ಕೋಂ ಲಿಂಗಮೂರ್ತಿ	20	2	ಖುಷಿ	ಉಳಿಕೆ	ಲಾ.ಹಿ.3	ಉಳಿಕೆ	ಕಲ್ಲೆರೆ ಗಡಿ	1	24	1.09	-
46	ಮಲ್ಲಮ್ಮ ಕೋಂ ಲೇ ಬಸವಣ್ಣ ಜಯಮ್ಮ ಕೋಂ ಲೇ ಪುಟ್ಟಮ್ಮಲ್ಲಯ್ಯ	20	3	ಖುಷಿ	ಲಾ.ಹಿ.2	ಲಾ.ಹಿ.4.	ಲಾ.ಹಿ.1 0	ಕಲ್ಲೆರೆ ಗಡಿ	1	31	1.21	ಮುತ್ತುಗ-1
47	ಹೇಮಂತ ಕುಮಾರ್ ಬಿನ್ ನಿಜಲಿಂಗಪ್ಪ	20	4	ಖುಷಿ	ಲಾ.ಹಿ.3 .10	ಲಾ.ಹಿ.5	ಉಳಿಕೆ	ಉಳಿಕೆ	1	36	1.29	-
48	ನಾಗೇಂದ್ರ ಎನ್.ಎಂ ಬಿನ್ ಮಂಜುನಾಥಸ್ವಾಮಿ	20	5	ಖುಷಿ	ಲಾ.ಹಿ.4	ಲಾ.ಹಿ.6	ಉಳಿಕೆ	ಉಳಿಕೆ	2	02	1.40	ತೆಂಗು-3, ಮಾವು-1
49	ಚನ್ನಕೇಶವ ಬಿನ್ ರುದ್ರಪ್ಪ	20	6	ಖುಷಿ	ಲಾ.ಹಿ 12	ಲಾ.ಹಿ 27	ಲಾ.ಹಿ 7	ಉಳಿಕೆ	0	17	0.30	ತೆಂಗು-10
50	ಕುಮಾರ ಬಿನ್ ರುದ್ರಪ್ಪ	20	12	ಖುಷಿ	ಲಾ.ಹಿ.4	ಲಾ.ನಂ .6	ಲಾ.ಹಿ. 7	ಲಾ.ನಂ. 6	0	15	0.26	ತೆಂಗು-8
51	ಪವಿತ್ರ ಕೋಂ ಬಿ.ಎಸ್.ರೇಣುಕಪ್ರಸಾದ	20	7	ಖುಷಿ, ಭಾಗಾಯು	ಲಾ.ಹಿ.5	ಲಾ.ನಂ .22	ಲಾ. ನಂ.9.	ಲಾ.ಹಿ.6	1 0	35 12	1.28 0.81	ತೆಂಗು-65, ಮಾವು-3, ಹಲಸು-7, ಕೊಳವೆ ಬಾವಿ-1
52	ಸಿದ್ದಲಿಂಗಮ್ಮ ಕೋಂ ಲೇ ಬಸವರಾಜು	20	8	ಖುಷಿ, ಭಾಗಾಯು	ಲಾ.ಹಿ.7	ಲಾ.ನಂ .22	ಲಾ. ನಂ.19	ಲಾ.ಹಿ.7	0 0	13 06	0.22 0.40	ತೆಂಗು-12

ಕ್ರ. ಸಂ	ಖಾತೆದಾರರ ಹೆಸರು (ಪಹಣಿಯಂತೆ)	ಸರ್ವೆ ಸಂ	ಹಿಸಾ	ಜಮೀನಿನ ತರಹ	ಚಕ್ಕುಬಂದಿ ಕಲಂ 19(1)ರ ಪ್ರಕಾರ				ಬೇಕಾದ ಜಮೀನಿನ ಕ್ಷೇತ್ರ		ಗುಂಟೆ ಆಕಾರರೂ/ಪೈ	ಭೂಸ್ವಾಧೀನವಾಗಿರುವ ಪ್ರದೇಶದಲ್ಲಿರುವ ಮನೆ / ಮಾಲ್ / ಕೊಳವೆ ಬಾವಿ / ಕಟ್ಟಡ / ವಗೈರೆ ವಿವರ.
					ಪೂರ್ವಕ್ಕೆ	ಪಶ್ಚಿಮಕ್ಕೆ	ಉತ್ತರಕ್ಕೆ	ದಕ್ಷಿಣಕ್ಕೆ	ಎಕರೆ	ಗುಂಟೆ		
1	2	3	4	5	6	7	8	9	10	11	12	13
53	ಸಿದ್ದಲಿಂಗಮ್ಮ ಕೋಂ ಲೇ ಬಸವರಾಜು	20	9	ಭಾಗಾಯ್ತು	ಲಾ.ಹಿ.5	ಲಾ.ಹಿ.7	ಲಾ. ನಂ.19	ಲಾ.ಹಿ.7	0	05	0.34	ತಂಗು-13
54	ಪ್ರಮೋದ ಎನ್.ಎಸ್. ಬಿನ್ ಕುಮಾರ	20	10	ಖುಷಿ	ಲಾ.ಹಿ.2	ಲಾ.ಹಿ.4	ಉಳಿಕೆ	ಲಾ.ಹಿ.3	0	17	0.30	-
55	ಜಿ.ಪಂಚಾಕ್ಷರಿ ಬಿನ್ ಬಿ.ಪಿ.ಗಂಗಾಧರಪ್ಪ	164	1	ಖುಷಿ	ಲಾ.ನಂ.165	ಲಾ.ಹಿ.2	ಲಾ. ನಂ.166	ಉಳಿಕೆ	0	30	0.88	ಬೇವು-2 ಜಾಲಿ-1
56	ಶ್ರೀದೇವಿ ಕೋಂ ಹೊನ್ನಯ್ಯ ಬಿ.ಹೆಚ್.ಪುಟ್ಟಲ್ ಬಿನ್ ಹೊನ್ನಯ್ಯ	164	2	ಖುಷಿ	ಲಾ.ಹಿ.1	ಲಾ.ಹಿ.3	ಲಾ. ನಂ.160	ಉಳಿಕೆ	0	21	0.62	ಬೇವು-3
57	ಶಿವಪ್ರಸಾದ್ ಬಿ ಎಸ್ ಬಿನ್ ಲೇ ಸಿದ್ದರಾಮಯ್ಯ	164	3	ಖುಷಿ	ಲಾ.ಹಿ.2	ಲಾ.ಹಿ.4	ಲಾ. ನಂ.160	ಉಳಿಕೆ	0	11	0.32	-
58	ಬಸವಲಿಂಗಪ್ಪ ಬಿನ್ ಬೋರೇಗೌಡ	164	4	ಖುಷಿ	ಲಾ.ಹಿ.3	ಲಾ.ಹಿ.5	ಲಾ. ನಂ.160	ಉಳಿಕೆ	0	15	0.44	-
59	ಬಿ.ಕೆ.ಬೋರಲಿಂಗೇಗೌಡ ಬಿನ್ ಕಂಪೇಗೌಡ	164	5	ಖುಷಿ	ಲಾ.ಹಿ.8 9	ಲಾ.ಹಿ.4	ಲಾ. ನಂ.160	ಉಳಿಕೆ	1	18	1.71	ತಂಗು-35, ತೇಗ-8

ಕ್ರ. ಸಂ	ಖಾತದಾರರ ಹೆಸರು (ಪಹಣಿಯಂತೆ)	ಸರ್ವೆ ನಂ	ಹಿಸಾ,	ಜಮೀನಿನ ತರಹೆ	ಚೆಕ್ಕುಬಂದಿ ಕಲಂ 19(1)ರ ಪ್ರಕಾರ				ಬೇಕಾದ ಜಮೀನಿನ ಕ್ಷೇತ್ರ		ಗುಂ ಟೆ ಆಕಾ ರರೂ/ ಪೈ	ಫೂಸ್ಕಾನೀನವಾಗಿರು ವ ಪ್ರದೇಶದಲ್ಲಿರುವ ಮನೆ / ಮಾಲಿ, /ಕೊಳವೆ ಬಾವಿ/ ಕಟ್ಟಡ / ವಗೈರೆ ವಿವರ.
					ಪೂರ್ವ ಕ್ಕೆ	ಪಶ್ಚಿಮ ಕ್ಕೆ	ಉತ್ತರ ಕ್ಕೆ	ದಕ್ಷಿಣ ಕ್ಕೆ	ಎಕರ	ಗುಂಟೆ		
1	2	3	4	5	6	7	8	9	10	11	12	13
60	ಗಂಗಣ್ಣ ಬಿನ್ ಹೊಂಗಯ್ಯ ರಾಮಯ್ಯ ಬಿನ್ ಹೊಂಗಯ್ಯ ಹೆಚ್ ಮೂರ್ತಯ್ಯ ಬಿನ್ ಹೊಂಗಯ್ಯ ಹೊನ್ನಯ್ಯ ಬಿನ್ ಹೊಂಗಯ್ಯ ಚಿಕ್ಕಯ್ಯ ಬಿನ್ ಹೊಂಗಯ್ಯ ನಾಗಯ್ಯ ಬಿನ್ ಹೊಂಗಯ್ಯ	164	6	ಖುಷಿ	ಲಾ.ಹಿ.9	ಕಲ್ಲೆರ ಗಡಿ	ಲಾ.ಹಿ. 7	ಉಳಿಕೆ	0	20	0.59	ಮಾವು-1, ಹಲಸು-1
61	ಗ್ರಾಮದೇವತೆ ಉಡಸಲಮ್ಮ ಹುಚ್ಚ ಬಿನ್ ಈರ	164	7	ಖುಷಿ	ಲಾ.ಹಿ.8	ಕಲ್ಲೆರ ಗಡಿ	ಲಾ. ನಂ.160	ಉಳಿಕೆ	2	39	3.49	-
62	ಗಂಗಣ್ಣ ಬಿನ್ ಹೊಂಗಯ್ಯ ರಾಮಯ್ಯ ಬಿನ್ ಹೊಂಗಯ್ಯ ಹೆಚ್ ಮೂರ್ತಯ್ಯ ಬಿನ್ ಹೊಂಗಯ್ಯ ಹೊನ್ನಯ್ಯ ಬಿನ್ ಹೊಂಗಯ್ಯ ಚಿಕ್ಕಯ್ಯ ಬಿನ್ ಹೊಂಗಯ್ಯ ನಾಗಯ್ಯ ಬಿನ್ ಹೊಂಗಯ್ಯ	164	8	ಖುಷಿ	ಲಾ.ಹಿ.5	ಲಾ.ಹಿ.7	ಲಾ. ನಂ.160	ಉಳಿಕೆ	0	35	1.02	ತುಗುಲಿ-4, ಬೇವು-3, ತಬಸಿ-1
63	ಶಿವಮ್ಮ ಕೋಂ ಬಿ.ವಿ.ಸಿದ್ದಲಿಂಗಯ್ಯ	164	9	ಖುಷಿ	ಲಾ.ಹಿ.5	ಲಾ.ಹಿ.6	ಲಾ. ನಂ.160	ಉಳಿಕೆ	0	15	0.44	-
64	ಶಿವಮ್ಮ ಕೋಂ ಲೇ ಮಾದಪ್ಪ	165	1	ಭಾಗಾಯ್ತು	ಹಳ್ಳಿ	ಕಲ್ಲೆರ ಗಡಿ	ಲಾ. ನಂ.187	ಉಳಿಕೆ	2	13	12.45	ತೆಂಗು -38
65	ಸಿದ್ದಮ್ಮ ಕೋಂ ರಾಮಣ್ಣ	165	2ಎ	ಖುಷಿ	-	-	-	-	0	37	4.95	ತೆಂಗು -4

ಕ್ರ. ಸಂ	ಖಾತೆದಾರರ ಹೆಸರು (ಪಹಣಿಯಂತೆ)	ಸರ್ವೆ ಸಂ	ಹಿಸಾ	ಜಮೀನಿನ ತರಹ	ಚೆಕ್ಕುಬಂದಿ ಕಲಂ 19(1)ರ ಪ್ರಕಾರ				ಬೇಕಾದ ಜಮೀನಿನ ಕ್ಷೇತ್ರ		ಗುಂಟೆ ಆಕಾರರೂ/ಷ್ಟು	ಭೂಸ್ವಾಧೀನವಾಗಿರುವ ಪ್ರದೇಶದಲ್ಲಿರುವ ಮನೆ / ಮಾಲ್ / ಕೊಳವೆ ಬಾವಿ / ಕಟ್ಟಡ / ವಗೈರ ವಿವರ.
					ಪೂರ್ವಕ್ಕೆ	ಪಶ್ಚಿಮಕ್ಕೆ	ಉತ್ತರಕ್ಕೆ	ದಕ್ಷಿಣಕ್ಕೆ	ಎಕರೆ	ಗುಂಟೆ		
1	2	3	4	5	6	7	8	9	10	11	12	13
66	ಬಿ.ಕೆ.ಬೋರಲಿಂಗೇಗೌಡ ಬಿನ್ ಕಂಪೇಗೌಡ	187	1	ಖುಷಿ	ಉಳಿಕೆ	ಲಾ.ನಂ.164	ಲಾ.ನಂ.166	ಲಾ.ಹಿ.4	0	3 1/2	0.08	ತೆಂಗು -4
67	ಮರುಳಸಿದ್ದಪ್ಪ ಬಿನ್ ಲೇ.ರಾಮಣ್ಣ	187	2	ಖುಷಿ ಭಾಗಾಯ್ತು	ಉಳಿಕೆ	ಲಾ.ನಂ.166	ಲಾ.ಹಿ.1	ಲಾ.ಹಿ.5	0	17	0.37	ತೆಂಗು-8, ಹುಣಸೆ-4, ತೇಗ-6, ತೇಗ ಮದ್ಯಮ -2, ಬ್ಯಾಲ-1, ಬ್ಯಾಲ ಮದ್ಯಮ -1, ಜಗಳಗಂಟೆ-1, ಸಿಲ್ವರ್-7, ಬೇವು-3, ತುಗಲಿಮರ-1, ಯರಗದ ಮರ-1, ನೀಲಗಿರಿ-1
									0	13	1.81	
68	ಹೊನ್ನಯ್ಯ ಬಿನ್ ಲೇ.ಚಿಕ್ಕಣ್ಣ	187	3	ಖುಷಿ	ಉಳಿಕೆ	ಲಾ.ನಂ.164	ಲಾ.ಹಿ.5	ಲಾ.ನಂ.164	0	19	0.43	ತೆಂಗು-7, ತೇಗ-7
69	ಶಂಕರಪ್ಪ ಬಿನ್ ರಾಮಣ್ಣ	187	6	ಭಾಗಾಯ್ತು	ಲಾ.ಹಿ.6	ಲಾ.ಹಿ.3	ಲಾ.ಹಿ.5	ಲಾ.ನಂ.164	0	23	1.98	ತೆಂಗು-27, ಹಲಸು-1, ಮಾವಿನಮರ-1, ತೇಗ-2, ತುಗಲಿ-2, ಜಾಲಿ-1
70	ದಾನಪ್ಪ ಬಿನ್ ಲೇ.ರಾಮಣ್ಣ	187	7	ಭಾಗಾಯ್ತು	ಹಳ್ಳಿ	ಲಾ.ಹಿ.6	ಲಾ.ಹಿ.5	ಲಾ.ನಂ.165	0	09	0.78	
71	ಸರ್ಕಾರಿ ಸೇಂದಿ ವನ	166	6	-	ಲಾ.ಹಿ.	ಗಡಿ	ಉಳಿಕೆ	ಲಾ.ಹಿ.	2	20	1.18	

ಕ್ರ. ಸಂ	ಖಾತೆದಾರರ ಹೆಸರು (ಪಹಣಿಯಂತೆ)	ಸರ್ವೆ ನಂ	ಹಿಸಾ,	ಜಮೀನಿನ ತರಹೆ	ಚತು,ಬಂದಿ ಕಲಂ 19(1)ರ ಪ್ರಕಾರ				ಬೇಕಾದ ಜಮೀನಿನ ಕ್ಷೇತ್ರ		ಗುಂ ಟೆ ಅಕಾ ರರೂ/ ಪ್ಯ	ಭೂಸ್ವಾಧೀನವಾಗಿರು ವ ಪ್ರದೇಶದಲ್ಲಿರುವ ಮನೆ / ಮಾಲಿ, /ಕೊಳವೆ ಬಾವಿ/ ಕಟ್ಟಡ / ವಗೈರ ವಿವರ.
					ಪೂರ್ವ ಕ್ಷ.	ಪಶ್ಚಿಮ ಕ್ಷ.	ಉತ್ತರ ಕ್ಷ.	ದಕ್ಷಿಣ ಕ್ಷ.	ಎಕರ	ಗುಂಟೆ		
1	2	3	4	5	6	7	8	9	10	11	12	13
72	ಬಿ.ಎಂ.ರಘು ಬಿನ್ ಬಿ.ಎಸ್.ಮಲ್ಲೇಶಪ್ಪ				187			164	0	10		
73	ಬಿ.ಕೆ.ಬೋರಲಿಂಗೇಗೌಡ ಬಿನ್ ಕಂಪೇಗೌಡ	187	4	ಖುಷಿ,	ಉಳಿಕೆ	ಲಾ.ನಂ .164	ಲಾ.ಹಿ.1	ಲಾ.ನಂ. 5	0	06	0.13	
74	ಬಿ.ಕೆ.ಬೋರಲಿಂಗೇಗೌಡ ಬಿನ್ ಕಂಪೇಗೌಡ	187	5	ಖುಷಿ, ಭಾಗಾಯು	ಉಳಿಕೆ	ಲಾ.ನಂ .164	ಲಾ.ಹಿ. 4	ಲಾ.ನಂ. 2	0 0	03 04	0.06 0.34	
									ಒಟ್ಟು	76	29	

ಕರ್ನಾಟಕ ರಾಜ್ಯಪಾಲರ ಆಜ್ಞಾನುಸಾರ
ಮತ್ತು ಅವರ ಹೆಸರಿನಲ್ಲಿ

(ಸಾಂಗವೇಣಿ ಎಸ್.ಕೆ.)

ಸರ್ಕಾರದ ಉಪ ಕಾರ್ಯದರ್ಶಿ,
ಕಂದಾಯ ಇಲಾಖೆ (ಭೂಸ್ವಾಧೀನ ಹಾಗೂ ಪುಟಿಪು)

ಸಂಖ್ಯೆ:ಕೆಂಇ 31 ಎಕ್ಸಲ್, ದೆಚ್ 2019

ಕರ್ನಾಟಕ ಸರ್ಕಾರ
ಕಂಪ್ಯಾನ್ಯ ಇಲಾಖೆ
ಭೂಪ್ರಾಕ್ಶನ ಪ್ರಕ್ರಿಯೆಯಲ್ಲಿ ಪಾರ್ಶರ್ಶಕ್ತಿ ಮತ್ತು ಸೂಕ್ತ ಪರಿಹಾರದ ಹಕ್ಕು, ಪುನರ್ಪರ್ಶಕ್ತಿ ಮತ್ತು ಪುನರ್ ನಿರ್ಮಾಣ ಕಾಯ್ದೆ-
2013 ಕಲಂ-19(1)ರ ಮೂರನೇ ಕೋಷಿಟೆ

ದಿನಾಂಕ:09-11-2020

ಈ ಋಂದಿನ ಅನುಸೂಚಿಯಲ್ಲಿ ನಿರ್ದಿಷ್ಟಪಡಿಸಿದ ಮೀನುಗಳು ಒಂದು ಸಾರ್ವಜನಿಕ ಉದ್ದೇಶಕ್ಕೆ ಅಂದರೆ ಎತ್ತಿನಹೊಳೆ ಕುಡಿಯುವ ನೀರಿನ ಯೋಜನೆಯಲ್ಲಿ, ಗುರುತ್ವಾ ಕಾಲುವೆ ನಿರ್ಮಾಣದ ಉದ್ದೇಶಕ್ಕಾಗಿ ಅಗತ್ಯವಾಗಿರುವ ಐಂದು ಕರ್ನಾಟಕ ಸರ್ಕಾರಕ್ಕೆ ಕಂಪ್ಯಾನ್ಯ ಒಂದಿನ ಪ್ರಕ್ರಿಯೆಯಲ್ಲಿ, ಭೂಪ್ರಾಕ್ಶನ ಪ್ರಕ್ರಿಯೆಯಲ್ಲಿ ಪಾರ್ಶರ್ಶಕ್ತಿ ಮತ್ತು ಸೂಕ್ತ ಪರಿಹಾರದ ಹಕ್ಕು, ಪುನರ್ಪರ್ಶಕ್ತಿ ಮತ್ತು ಪುನರ್ ನಿರ್ಮಾಣ (ಕರ್ನಾಟಕ) ನಿಯಮಾಚಳ್ 2015ರ ನಿಯಮ 10ರಂತೆ ಕೇಂದ್ರ ಅಧಿನಿಯಮು "ಭೂಪ್ರಾಕ್ಶನ ಪ್ರಕ್ರಿಯೆಯಲ್ಲಿ ಪಾರ್ಶರ್ಶಕ್ತಿ ಮತ್ತು ಸೂಕ್ತ ಪರಿಹಾರದ ಹಕ್ಕು, ಪುನರ್ಪರ್ಶಕ್ತಿ ಮತ್ತು ಪುನರ್ ನಿರ್ಮಾಣ ಕಾಯ್ದೆ 2013ರ ಕಲಂ-1(1)ರನ್ವಯಿ ಪರಿಗಣಿಸಲಾಗಿದ ಹಾಗೂ ಭೂಪ್ರಾಕ್ಶನ ಕಾಯ್ದೆ-2013ರ (ಕರ್ನಾಟಕ) ನಿಯಮಾಚಳ್ 2015ರ ನಿಯಮ 2(4)ರನ್ವಯಿ ಪರಿಗಣಿಸಲಾಗಿದ ಹಾಗೂ ಭೂಪ್ರಾಕ್ಶನ ಕಾಯ್ದೆ-2013ರ (ಕರ್ನಾಟಕ) ನಿಯಮಾಚಳ್ 2015ರ ನಿಯಮ 2(4)ರನ್ವಯಿ ಪರಿಗಣಿಸಲಾಗಿದ ಭೂಪ್ರಾಕ್ಶನಕ್ಕೆ ಒಳಪಡುವ ಸರ್ಕಾರದ ವಿವರಗಳು ಈ ಕೆಳಗಿನ ಅನುಸೂಚಿಯಂತೆ ಇರುತ್ತದೆ.

ಈ ಪ್ರಕ್ರಿಯೆಯು ಕೇಂದ್ರ ಅಧಿನಿಯಮದ ಭೂಪ್ರಾಕ್ಶನ ಪ್ರಕ್ರಿಯೆಯಲ್ಲಿ ಪಾರ್ಶರ್ಶಕ್ತಿ ಮತ್ತು ಪರಿಹಾರದ ಹಕ್ಕು, ಪುನರ್ಪರ್ಶಕ್ತಿ ಮತ್ತು ಪುನರ್ ನಿರ್ಮಾಣದ ಕಾಯ್ದೆ 2013ರ ಕಲಂ:19(1)ರಂತೆ ಹೂಂದಿಸಲಾಗಿದ ಭೂಪ್ರಾಕ್ಶನಕ್ಕೆ ಒಳಪಡುವ ಮೀನುಗಳ ನಕ್ಷೆಯನ್ನು ವಿಶೇಷ ಭೂಪ್ರಾಕ್ಶನಾಧಿಕಾರಿಗಳು ಎತ್ತಿನಹೊಳೆ ಯೋಜನೆ, ಹಾಸನ ಇವರ ಕ್ಷೇತ್ರದಲ್ಲಿ ಪರಿಶೀಲನೆಗೆ ಇಡಲಾಗಿದ.

ಭೂಪ್ರಾಕ್ಶನ ಪ್ರಕ್ರಿಯೆಯಲ್ಲಿ ಪಾರ್ಶರ್ಶಕ್ತಿ ಮತ್ತು ಸೂಕ್ತ ಪರಿಹಾರದ ಹಕ್ಕು, ಪುನರ್ಪರ್ಶಕ್ತಿ ಮತ್ತು ಪುನರ್ ನಿರ್ಮಾಣದ ಕಾಯ್ದೆ 2013ರ ಕಲಂ:15(1) ಪ್ರಕಾರ ಕಲಂ-11(1)ರ ಪ್ರಕ್ರಿಯೆಯ ಮೀನುಗಳ ನಿರ್ಮಾಣದ ಮೂರನೇ ಮೂಲಕ ಮೇಲ್ಕೊಡಲಾದ ಅಧಿಕಾರಿಗಳು, ವಿಷಾರ ಮಾಡಲಾಗಿದ ಭೂಪ್ರಾಕ್ಶನಕ್ಕೆ ಒಳಪಡಿಸಲು ಉದ್ದೇಶಿಸಿರುವ ಮೀನುಗಳು ಕಲಂ-16(1) ಮತ್ತು 17ರನ್ವಯಿ ಪುನರ್ಪರ್ಶಕ್ತಿ ಮತ್ತು ಪುನರ್ ನಿರ್ಮಾಣದ ಹಾಗೂ ಪದವಿಯ ಮೀನುಗಳ ಪರಿಹಾರದ ಕಾಯ್ದೆ-2013ರ ಕಲಂ:11(1)ರ ಮೂಲಕ ಇವರ ಕ್ಷೇತ್ರದಲ್ಲಿ ಪರಿಗಣಿಸಲಾಗಿದ ಭೂಪ್ರಾಕ್ಶನಕ್ಕೆ ಒಳಪಡುವ ಮೀನುಗಳ ನಕ್ಷೆಯನ್ನು ವಿಶೇಷ ಭೂಪ್ರಾಕ್ಶನಾಧಿಕಾರಿಗಳು, ಕಂಪ್ಯಾನ್ಯ ಇಲಾಖೆ, ಬೆಂಗಳೂರು ಇವರ ಕ್ಷೇತ್ರದಲ್ಲಿ ಪರಿಗಣಿಸಲಾಗಿದ ಕಲಂ:01, ಎಸ್ಆರ್ಆರ್ 2019, ದಿನಾಂಕ-27-01-2019ರಂತೆ ಅನುಮೋದಿಸಿ ಮಾಡಿರುತ್ತಾರೆ. ಕೇಂದ್ರ ಗ್ರಾಹನದಲ್ಲಿ

ಈ ಪ್ರಕಟಣೆಯಲ್ಲಿ ಪ್ರಕಟಿಸಲಾದ ಜಮೀನುಗಳಲ್ಲಿ ಅಧಿಸೂಚನೆ ಪ್ರಕಟವಾದ 30 ದಿನಗಳೊಳಗಾಗಿ ಕಲಂ-21(1) ರಂತೆ ಅಕ್ಷೇಪಣೆಗಳಿದ್ದಲ್ಲಿ ಅಕ್ಷೇಪಣೆಗಳನ್ನು ವಿಶೇಷ ಭೂಗಾಸ್ಥಾನಾಧಿಕಾರಿಗಳು, ಎತ್ತಿನಹಳ್ಳಿ ಯೋಜನೆ, ಹಾಸನರವರಿಗೆ ನೀಡತಕ್ಕದ್ದು.

ಶಿಲ್ಪ: ಹಾಸನ

ತಾಲೂಕು :- ಅರಸೀಕೆರೆ

ಹೋಬಳಿ :- ಕಸಬಾ

ಗ್ರಾಮ: ಕಲ್ಲೆರೆ

ಕ್ರ. ಸಂ	ಖಾತೆವಾರದ ಹೆಸರು (ಹೆಚ್ಚುವರಿಯಿಂತ್)	ಸರ್ಕಾರ	ಹಿಸ್ಸಾ	ಜಮೀನಿ ಬ. ತರಹ	ಚಟುವಟಿಕೆ ಕಲಂ 19(1)ರ ಪ್ರಕಾರ							ಒಟ್ಟು ಗುಂಟೆ	ಒಟ್ಟು ಗುಂಟೆ / ಆವಾರ / ಪುಸ್ತಕ / ಕೂಲಿ / ಕಟ್ಟಡ / ವಿವರ
					ಪರಿಶೀಲನೆ	ಪರಿಶೀಲನೆ	ಪರಿಶೀಲನೆ	ಪರಿಶೀಲನೆ	ಪರಿಶೀಲನೆ	ಪರಿಶೀಲನೆ	ಪರಿಶೀಲನೆ		
1	2	3	4	5	6	7	8	9	10	11	12	13	
1	ಸಿದ್ಧಪ್ಪ, ಬಿನ್ನ ಮರುಳಗೌಡ	ಭಾಗ್ಯ	ಭಾಗ್ಯ	ಭಾಗ್ಯ	ಭಾಗ್ಯ	ಭಾಗ್ಯ	ಭಾಗ್ಯ	ಭಾಗ್ಯ	ಭಾಗ್ಯ	ಭಾಗ್ಯ	3.21	ಕೆರೆ-30	
2	ಗಂಜಪ್ಪ, ಕೋ ಸಿದ್ಧಲಿಂಗಪ್ಪ	ಭಾಗ್ಯ	ಭಾಗ್ಯ	ಭಾಗ್ಯ	ಭಾಗ್ಯ	ಭಾಗ್ಯ	ಭಾಗ್ಯ	ಭಾಗ್ಯ	ಭಾಗ್ಯ	ಭಾಗ್ಯ	1.99	ಕೆರೆ-7, ಕೆರೆ-19 ಕೂಲಿ ಬಾಟಿ 1	
3	ಮಲ್ಲಪ್ಪ, ಬಿನ್ನ ಮರುಳಗೌಡ	ಭಾಗ್ಯ	ಭಾಗ್ಯ	ಭಾಗ್ಯ	ಭಾಗ್ಯ	ಭಾಗ್ಯ	ಭಾಗ್ಯ	ಭಾಗ್ಯ	ಭಾಗ್ಯ	ಭಾಗ್ಯ	0.62	ಕೆರೆ-1	
3	ಸಿದ್ಧಪ್ಪ, ಬಿನ್ನ ಮರುಳಗೌಡ	ಭಾಗ್ಯ	ಭಾಗ್ಯ	ಭಾಗ್ಯ	ಭಾಗ್ಯ	ಭಾಗ್ಯ	ಭಾಗ್ಯ	ಭಾಗ್ಯ	ಭಾಗ್ಯ	ಭಾಗ್ಯ		ಕೆರೆ-2	

ಕ್ರ. ಸಂ	ಪಾಠದಾರರ ಹೆಸರು (ಹೆಸರಿಯಂತೆ)	ಸರ್ವೆ ಸಂ	ಹಿನ್ನಾ	ಜಮೀನಿ ನ ತರಹ	ಚೆಕ್ಕುಬಂದಿ ಕಲಂ 19(1)ರ ಪ್ರಕಾರ				ಬೇಕಾದ ಜಮೀನಿನ ಕ್ಷೇತ್ರ		ಗುಂಟೆ ಆಕಾರ ರೂ/ ಪೈ	ಫಲಸ್ವಾಧೀನವಾಗಿರು ವ ಪ್ರದೇಶದಲ್ಲಿರುವ ಮನೆ / ಮಾಲ್, /ಕೊಳವೆ ಬಾವಿ/ ಕಟ್ಟಡ / ವಗೈರ ವಿವರ.
					ಪೂರ್ವ ಕ್ಕೆ	ಪಶ್ಚಿಮ ಕ್ಕೆ	ಉತ್ತರ ಕ್ಕೆ	ದಕ್ಷಿಣ ಕ್ಕೆ	ಎಕರೆ	ಗುಂಟೆ		
1	2	3	4	5	6	7	8	9	10	11	12	13
4	ಪಾರ್ವತಮ್ಮ ಕೋಂ ಲೇ ಹೊನ್ನೂರಯ್ಯ	7	5	ಭಾಗಾ ಯ್ಯ ಖುಷಿ	ಲಾ.ನಂ.2 2	ಲಾ.ಹಿ.3	ಉಳಿಕೆ	ಲಾ.ನಂ .3	0	11	0.35	ತೆಂಗು-16, ಬೇವು-2, ತುಗುಲಿ-1
5	ಸಿದ್ದಪ್ಪ ಬಿನ್ ಮರುಳೇಗೌಡ	3	1	ಖುಷಿ, ಭಾಗಾ ಯ್ಯ	ಲಾ.ನಂ.4	ಲಾ.ನಂ.1 0	ಲಾ.ನಂ .7	ಉಳಿಕೆ	0	0-19 ಖು 0-13 ಭಾ	1.18	ತೆಂಗು-10, ಬೇವು-5, ತೆಗ-4, ಹುಣಸೆ-1
	ರೇಣುಕಪ್ಪ ಬಿನ್ ಮರುಳೇಗೌಡ			0					13	1.87	ತೆಂಗು-22	
6	ಸಣ್ಣಮ್ಮ ಕೋಂ ಲೇ ಬಿ.ಬಿ ಸಿದ್ದಲಿಂಗಯ್ಯ	4	1	ಖುಷಿ	ಲಾ.ನಂ.2 3	ಲಾ.ನಂ. 3	ಲಾ.ನಂ .8	ಲಾ.ಹಿ.2	1	25	1.76	ಬೇವು-3 ಮಾವು-1
7	ಅಡವಪ್ಪ ಬಿನ್ ಬಾಳೇಗೌಡ	4	2	ಖುಷಿ	ಲಾ.ನಂ.2 3	ಲಾ.ನಂ. 3	ಉಳಿಕೆ	ಲಾ.ಹಿ. 3	0	6	0.16	
8	ನಿಂಗೇಗೌಡ ಬಿನ್ ರುದ್ರೇಗೌಡ	10	13	ಖುಷಿ	ಉಳಿಕೆ	ಲಾ.ನಂ. 12	ಉಳಿಕೆ	ಲಾ.ಹಿ. 14	0	6	1.15	-
9	ಮಲ್ಲಪ್ಪ ಬಿನ್ ಮರುಳೇಗೌಡ	10	14	ಭಾಗಾ ಯ್ಯ	ಲಾ.ನಂ.7. 3	ಉಳಿಕೆ	ಉಳಿಕೆ ಲಾ.ಹಿ.1 3	ಲಾ.ಹಿ.2	1	1	21.97	ತೆಂಗು-65, ಅಡಕೆ-60, ನೇರಳೆ-1, ಬೇವು-5, ಜಾಲಿಮರ-1, ತಪಸ್ವಿಮರ-1, ಕಾಡುಜಾತಿ-1, ಕೊಳವೆ ಬಾವಿ -1

ಕ್ರ. ಸಂ	ಖಾತೆದಾರರ ಹೆಸರು (ಪೆಕೆಟಿಯಂತ್)	ಸರ್ವೆ ಸಂ	ಹಿಸಾ,	ಜಮೀನಿ ನ ತರಹೆ	ಚೆಕ್ಕುಬಂದಿ ಕಲಂ 19(1)ರ ಪ್ರಕಾರ				ಬೇಕಾದ ಜಮೀನಿನ ಕ್ಷೇತ್ರ		ಗುಂಟೆ ಆಕಾರ ರೂ/ ಪೈ	ಭೂಸ್ವಾಧೀನವಾಗಿರುವ ವ ಪ್ರದೇಶದಲ್ಲಿರುವ ಮನೆ/ ಮಾಲಿ /ಕೊಳವೆ ಬಾವಿ/ ಕಟ್ಟಡ / ವಗೈರೆ ವಿವರ.
					ಪೂರ್ವ ಕೆ.	ಪಶ್ಚಿಮ ಕೆ.	ಉತ್ತರ ಕೆ.	ದಕ್ಷಿಣ ಕೆ.	ಎಕರೆ	ಗುಂಟೆ		
1	2	3	4	5	6	7	8	9	10	11	12	13
13	ಪಾರ್ವತಮ್ಮ ಕೋಂ ಲೇ ಹೊನ್ನೂರಯ್ಯ	22	2	ಖುಷಿ	ಬೆಳಗುಂ ಬ ಗಡಿ	ಲಾ.ನಂ. 7	ಉಳಿಕೆ	ಉಳಿಕೆ	3	8	1.89	ಮಾವು-1, ಬೇವು-6, ತುಂಗಲಿ-9
14	ಕೆ.ಎಂ.ಶಂಕರಪ್ಪ ಬಿನಾ ಲೇ ಮಲ್ಲಪ್ಪ	12/2	2	ಖುಷಿ	ಲಾ.ನಂ.1 0	ಲಾ.ನಂ.1 3	ಉಳಿಕೆ	ಲಾ.ಹಿ.3 ಎ, 4	0	20	1.12	ತಂಗು-14, ಮಾವು-1
	ಭಾಗಾ ಯ್ಯ			0					9	1.12		
	ಶಿವಲಿಂಗಪ್ಪ ಮಲ್ಲಿಕಾರ್ಜುನಯ್ಯ ಬಿನಾ ಶಿವಲಿಂಗಪ್ಪ			0					15	1.12		
15	ಕಾಳಮ್ಮ ಕೋಂ ಲೇ ಮಲ್ಲಪ್ಪ	12	3ಎ	ಖುಷಿ, ಭಾಗಾ ಯ್ಯ	ಲಾ.ನಂ.1 0	ಲಾ.ಹಿ.2	ಲಾ.ಹಿ.2	ಲಾ.ಹಿ.3 ಬಿ,4	0 0	11 09	0.36 1.11	ಬೇವು-2, ತಂಗು-16
16	ಭೈರೇಶ ಬಿನಾ ಸಿದ್ದಲಿಂಗಯ್ಯ	12	3ಬಿ	ಖುಷಿ, ಭಾಗಾ ಯ್ಯ	ಲಾ.ನಂ.1 0	ಲಾ.ಹಿ.3 ಎ	ಲಾ.ಹಿ.3 ಎ	ಲಾ.ಹಿ.4	0	5	0.63	ತಂಗು-6

ಕ್ರ. ಸಂ	ಖಾತೆದಾರರ ಹೆಸರು (ಪದವಿಯಂತೆ)	ಸರ್ವೆ ಸಂ	ಹಿಸಾ,	ಜಮೀನಿ ನ ತರಹ	ಚೆಕ್ಕುಬಂದಿ ಕಲಂ 19(1)ರ ಪ್ರಕಾರ				ಬೇಕಾದ ಜಮೀನಿನ ಕ್ಷೇಪ		ಗುಂಟೆ ಆಕಾರ ರೂ/ ಪೈ	ಭೂಸ್ವಾಧೀನವಾಗಿರುವ ವ ಪ್ರದೇಶದಲ್ಲಿರುವ ಮನೆ / ಮಾಲಿ, /ಕೊಳವೆ ಬಾವಿ/ ಕಟ್ಟಡ / ವಗೈರೆ ವಿವರ.
					ಪೂರ್ವ ಕ್ಕೆ	ಪಶ್ಚಿಮ ಕ್ಕೆ	ಉತ್ತರ ಕ್ಕೆ	ದಕ್ಷಿಣ ಕ್ಕೆ	ಎಕರೆ	ಗುಂಟೆ		
1	2	3	4	5	6	7	8	9	10	11	12	13
17	ಪಾರ್ವತಮ್ಮ ಕೋಂ ಲೇ ಹೊನ್ನೂರಯ್ಯ	12	4	ಖುಷ್ಕಿ ಭಾಗಾ ಯ್ಯ	ಲಾ.ನಂ.1 0	ಲಾ.ನಂ.1 3	ಲಾ.ಹಿ.3 ಬಿ. 2	ಲಾ.ಹಿ.5	0 0	19 14	0.63 1.74	ತೆಂಗು-22, ಬೇವು-4, ಜಾಲಿ-1
18	ಮಲ್ಲಪ್ಪ ಬಿನ್ ಮರುಳೇಗೌಡ	12	5	ಖುಷ್ಕಿ	ಲಾ.ನಂ.1 0	ಲಾ.ನಂ.1 3	ಲಾ.ಹಿ.4	ಉಳಿಕೆ	0	32	1.12	ತೆಂಗು-37, ಅಡಿಕೆ-51, ಹಲಸು-2 ಕೊಳವೆ ಬಾವಿ -1
	ಭಾಗಾ ಯ್ಯ			0					13	2.49	ತೆಂಗು-16, ಜಾಲಿ-4, ಕಾಡುಜಾಲಿ-2, ತಪಸ್ವಿಮರ-1, ಕೊಳವೆ ಬಾವಿ -1	
	ಭಾಗಾ ಯ್ಯ			0					9		ತೆಂಗು-11, ಮಾವು-1, ಕಾಡುಜಾತಿ-4, ಸಿಲ್ವರ್- 2, ಜಾಲಿ-1	

ಕ್ರ. ಸಂ	ಪಾತೆದಾರರ ಹೆಸರು (ಪಹಣಿಯಂತೆ)	ಸರ್ವೆ ಸಂ	ಹಿನ್ನಾ, ಜಮೀನಿ ನ ತರಹೆ	ಚಕುಬಂದಿ ಕಲಂ 19(1)ರ ಪ್ರಕಾರ				ಬೇಕಾದ ಜಮೀನಿನ ಕೆತ್ತ		ಗುಂಟ ಅಕಾರ ರೂ/ಸಿ ಪು	ಭೂಸ್ವಾಧೀನವಾಗಿರು ವ ಪ್ರದೇಶದಲ್ಲಿರುವ ಮನೆ/ಮಾಲಿ, /ಕೊಳವೆ/ಬಾವಿ/ ಕಟ್ಟಡ / ವಗೈರೆ ವಿವರ.	
				ಪೂರ್ವ ಕೆ,	ಪಶ್ಚಿಮ ಕೆ,	ಉತ್ತರ ಕೆ,	ದಕ್ಷಿಣ ಕೆ,	ಎಕರ	ಗುಂಟೆ			
1	2	3	4	5	6	7	8	9	10	11	12	13
19	ಮಲ್ಲಪ್ಪ ಬಿನ್ನಾ ಮರುಳೇಗೌಡ	12	10	ಭಾಗಾ ಯ್ಯ	ಲಾ.ನಂ.2	ಲಾ.ಹಿ.5	ಲಾ.ನಂ .10	ಉಳಿಕೆ	0	5	0.62	ತೆಂಗು-6, ಬೇವು-2, ಸಿಲ್ವೆ-7, ಜಾಲಿ-1
								ಒಟ್ಟು	19	22		

ಕರ್ನಾಟಕ ರಾಜ್ಯಪಾಲರ ಆಜ್ಞಾನುಸಾರ
ಮತ್ತು ಅವರ ಹೆಸರಿನಲ್ಲಿ

(ನಾಗವೇಣಿ ಎಸ್.ಕೆ.)

ಸರ್ಕಾರದ ಉಪ ಕಾರ್ಯದರ್ಶಿ,
ಕಂದಾಯ ಇಲಾಖೆ (ಭೂಸ್ವಾಧೀನ ಹಾಗೂ ಪುಟಿಪು)

ಕರ್ನಾಟಕ ಸರ್ಕಾರ
ಕಂದಾಯ ಇಲಾಖೆ
ಭೂಸ್ವಾಧೀನ ಪ್ರಕ್ರಿಯೆಯಲ್ಲಿ ಪಾರದರ್ಶಕತೆ ಮತ್ತು ಸೂಕ್ತ ಪರಿಹಾರದ ಹಕ್ಕು, ಪುನರ್ವಸತಿ ಮತ್ತು ಪುನರ್ ನಿರ್ಮಾಣ
ಕಾಯ್ದೆ-2013 ಕಲಂ-19(1)ರ ಮೇರೆಗೆ ಘೋಷಣೆ

ಸಂಖ್ಯೆ:ಕಂಇ 30 ಎಕ್ಸೂಹೆಚ್ 2019

ದಿನಾಂಕ:09-11-2020

ಈ ಮುಂದಿನ ಅನುಸೂಚಿಯಲ್ಲಿ ನಿರ್ದಿಷ್ಟಪಡಿಸಿದ ಜಮೀನುಗಳ ಒಂದು ಸಾರ್ವಜನಿಕ ಉದ್ದೇಶಕ್ಕೆ ಅಂದರೆ ಎತ್ತಿನಹೊಳೆ ಕುಡಿಯುವ ನೀರಿನ ಯೋಜನೆಯಡಿ, ಗುರುತ್ವಾ ಕಾಲುವೆ ನಿರ್ಮಾಣದ ಉದ್ದೇಶಕ್ಕಾಗಿ ಅಗತ್ಯವಾಗಿದೆ ಎಂದು ಕರ್ನಾಟಕ ಸರ್ಕಾರಕ್ಕೆ, ಕಂಡು ಬಂದಿರುವುದರಿಂದ ಕೇಂದ್ರ ಅಧಿನಿಯಮ ಕ್ರಮಾಂಕ ಭೂಸ್ವಾ:101/2018-19 ದಿನಾಂಕ:05.03.2019 ರಂತೆ ಅಧಿಸೂಚನೆ ಹೊರಡಿಸಲಾಗಿರುವುದರ ಮೇರೆಗೆ ಭೂಸ್ವಾಧೀನ ಪ್ರಕ್ರಿಯೆಯಲ್ಲಿ ಪಾರದರ್ಶಕತೆ ಮತ್ತು ಸೂಕ್ತ ಪರಿಹಾರ ಹಕ್ಕು, ಪುನರ್ವಸತಿ ಮತ್ತು ಪುನರ್ ನಿರ್ಮಾಣ (ಕರ್ನಾಟಕ) ನಿಯಮಾವಳಿ 2015ರ ನಿಯಮ 10ರಂತೆ ಕೇಂದ್ರ ಅಧಿನಿಯಮ "ಭೂಸ್ವಾಧೀನ ಪ್ರಕ್ರಿಯೆಯಲ್ಲಿ ಪಾರದರ್ಶಕತೆ ಮತ್ತು ಸೂಕ್ತ ಪುನರ್ ನಿರ್ಮಾಣ ಕಾಯ್ದೆ 2013" ರ ಕಲಂ 11(1)ರನ್ವಯ ಅಧಿಸೂಚನೆ ಹೊರಡಿಸಲಾಗಿದೆ ಹಾಗೂ ಭೂಸ್ವಾಧೀನ ಕಾಯ್ದೆ-2013ರ (ಕರ್ನಾಟಕ) ನಿಯಮಾವಳಿ 2015ರ ನಿಯಮ 2(ಸಿ)ರನ್ವಯ ಜಿಲ್ಲಾಧಿಕಾರಿಗಳ ಕಾರ್ಯಗಳನ್ನು ನಿರ್ವಹಿಸಲು ವಿಶೇಷ ಭೂಸ್ವಾಧೀನಾಧಿಕಾರಿಗಳು, ಎತ್ತಿನಹೊಳೆ ಯೋಜನೆ, ಹಾಸನ ಇವರನ್ನು ನೇಮಕ ಮಾಡಿರುತ್ತಾರೆ. ಭೂಸ್ವಾಧೀನಕ್ಕೆ ಒಳಪಡುವ ಸರ್ವೆ ನಂಬರ್ ಮತ್ತು ವಿಸ್ತೀರ್ಣದ ವಿವರಗಳು ಈ ಕೆಳಗಿನ ಅನುಸೂಚಿಯಂತೆ ಇರುತ್ತವೆ.

ಈ ಪ್ರಕಟಣೆಯು ಕೇಂದ್ರ ಅಧಿನಿಯಮ ಭೂಸ್ವಾಧೀನ ಪ್ರಕ್ರಿಯೆಯಲ್ಲಿ ಪಾರದರ್ಶಕತೆ ಮತ್ತು ಪರಿಹಾರದ ಹಕ್ಕು, ಪುನರ್ವಸತಿ ಮತ್ತು ಪುನರ್ ನಿರ್ಮಾಣದ ಕಾಯ್ದೆ 2013ರ ಕಲಂ:19(1) ರಂತೆ ಹೊರಡಿಸಲಾಗಿದೆ. ಭೂಸ್ವಾಧೀನಕ್ಕೆ ಒಳಪಡುವ ಜಮೀನುಗಳ ನಕ್ಷೆಯನ್ನು ವಿಶೇಷ ಭೂಸ್ವಾಧೀನಾಧಿಕಾರಿಗಳು, ಎತ್ತಿನಹೊಳೆ ಯೋಜನೆ, ಹಾಸನ ಇವರ ಕಛೇರಿಯಲ್ಲಿ ಪರಿಶೀಲನೆಗೆ ಇಡಲಾಗಿದೆ.

ಭೂಸ್ವಾಧೀನ ಪ್ರಕ್ರಿಯೆಯಲ್ಲಿ ಪಾರದರ್ಶಕತೆ ಮತ್ತು ಸೂಕ್ತ ಪರಿಹಾರ ಹಕ್ಕು, ಪುನರ್ವಸತಿ ಮತ್ತು ಪುನರ್ ನಿರ್ಮಾಣದ ಕಾಯ್ದೆ 2013ರ ಕಲಂ:15(1) ಪ್ರಕಾರ ಕಲಂ-11(1) ಪ್ರಕಟಣೆಯ ಬಗ್ಗೆ ನೀಡಲಾದ ನೋಟೀಸ್‌ಗಳ ವಿಚಾರವಾಗಿ ಭಾದ್ರಿತಿ ವ್ಯಕ್ತಿಗಳಿಂದ ಸ್ವೀಕರಿಸಲಾದ ಅಕ್ಷೇಪಣೆಗಳನ್ನು ವಿಚಾರ ಮಾಡಲಾಗಿದೆ. ಭೂಸ್ವಾಧೀನಕ್ಕೆ ಒಳಪಡಿಸಲು ಉದ್ದೇಶಿಸಿರುವ ಜಮೀನುಗಳು ಕಲಂ-16(1) ಮತ್ತು 17ರನ್ವಯ ಪುನರ್ವಸತಿ ಮತ್ತು ಪುನರ್ ನಿರ್ಮಾಣದ ವ್ಯವಸ್ಥೆಯ ಬಗ್ಗೆ ವರದಿ ತಯಾರಿಸಲಾಗಿದೆ. ಸದರಿ ವರದಿಯನ್ನು ಮಾನ್ಯ ಆಯುಕ್ತರು, ರಾಜ್ಯ ಪುನರ್ವಸತಿ ಮತ್ತು ಪುನರ್ ನಿರ್ಮಾಣದ ಹಾಗೂ ಪದನಿಮಿತ್ತ ಸರ್ಕಾರದ ಕಾರ್ಯದರ್ಶಿ, ಕಂದಾಯ ಇಲಾಖೆ, ಬೆಂಗಳೂರು ಇವರ ಪತ್ರ ಸಂಖ್ಯೆ:ಕಂಇ01, ಎಸ್‌ಆರ್‌ಆರ್ 2019, ದಿನಾಂಕ-27-01-2019ರಂತೆ ಅನುಮೋದನೆ ಮಾಡಿರುತ್ತಾರೆ. ಕೆ.ಡಿ.ಗೋಪಾಲ್, ಗ್ರಾಮದಲ್ಲಿ ಒಟ್ಟು 14 ಕುಟುಂಬಗಳು ಈ ವ್ಯಾಪ್ತಿಗೊಳಪಟ್ಟಿರುತ್ತವೆ.

ಈ ಪ್ರಕಟಣೆಯಲ್ಲಿ ಪ್ರಕಟಿಸಲಾದ ಜಮೀನುಗಳಲ್ಲಿ ಅಧಿಸೂಚನೆ ಪ್ರಕಟವಾದ 30 ದಿನಗಳೊಳಗಾಗಿ ಕಲಂ-21(1) ರಂತೆ ಆಕ್ಷೇಪಣೆಗಳಿದ್ದಲ್ಲಿ ಆಕ್ಷೇಪಣೆಗಳನ್ನು ವಿಶೇಷ ಭೂಸ್ವಾಧೀನಾಧಿಕಾರಿಗಳು, ಎತ್ತಿನಹೊಳೆ ಯೋಜನೆ, ಹಾಸನರವರಿಗೆ ನೀಡತಕ್ಕದ್ದು.

19(1) ಅನುಸೂಚಿ

ಜಿಲ್ಲೆ: ಹಾಸನ

ತಾಲ್ಲೂಕು :- ಅರಸೀಕೆರೆ

ಹೋಬಳಿ :- ಜಾವಗಲ್

ಗ್ರಾಮ :- ಕೆ.ಡಿಗೋನಹಳ್ಳಿ

ಕ್ರ. ಸಂ	ಖಾತೆದಾರರ ಹೆಸರು (ಪಹಣಿಯಂತೆ)	ಸರ್ವೆ ಸಂ	ಹಿಸಾ,	ಜಮೀನಿನ ತರಹ	ಚೆಕ್ಕುಬಂದಿ ಕಲಂ-19(1)ರ ಪ್ರಕಾರ				ಬೇಕಾದ ಜಮೀನಿನ ಕ್ಷೇತ್ರ		ಗುಂಟೆ ಅಕಾರ ರೂ/ ಪೈ	ಭೂಸ್ವಾಧೀನವಾಗಿರುವ ಪ್ರದೇಶದಲ್ಲಿರುವ ಮನೆ / ಮಾಲ್, /ಕೊಳವೆ ಬಾವಿ/ ಕಟ್ಟಡ / ಪಕ್ಕರೆ ವಿವರ
					ಪೂರ್ವಕ್ಕೆ	ಪಶ್ಚಿಮಕ್ಕೆ	ಉತ್ತರಕ್ಕೆ	ದಕ್ಷಿಣಕ್ಕೆ	ಎಕರೆ	ಗುಂಟೆ		
1	2	3	4	5	6	7	8	9	10	11	12	13
1	ಸಿದ್ದಪ್ಪ ಬಿನ್ ನಿಂಗೇಗೌಡ	13	1	ಖುಷಿ	ಮಾದಾ ಪುರ ಗಡಿ	13/1	ಗಡಿ	13/3	0	32	0.10	
2	ರಾಮಯ್ಯ ಬಿನ್ ದಾಸಯ್ಯ	13	2	ಖುಷಿ	ಮಾದಾ ಪುರ ಗಡಿ	13/1	ಗಡಿ	13/3	0	25	0.59	
	ರಾಜಣ್ಣ ಬಿನ್ ಲೇಡಿ ಹಾಲನಿಂಗೇಗೌಡ								0	38	1.63	
	ಹನುಮಂತಯ್ಯ ಬಿನ್ ತಿಮ್ಮಯ್ಯ								0	25	0.59	
3	ರಂಗಪ್ಪ ಡಿ.ಎಸ್ ಬಿನ್ ಲೇ ಸಿದ್ದಯ್ಯ	13	3	ಖುಷಿ	ಗಡಿ	ಸ.ನಂ 12	13/12	13/5	2	19	1.59	
4	ರಾಮಪ್ಪ ಬಿನ್ ದಾಸಪ್ಪ	13	4	ಖುಷಿ	13/6	ಸ.ನಂ 12	13/5	ಸ.ನಂ 15	0	10	2.01	

ಕ್ರ. ಸಂ	ಖಾತೆದಾರರ ಹೆಸರು (ಪಹಣಿಯಂತೆ)	ಸರ್ವೆ ಸಂ	ಹಿಸಾ,	ಜಮೀನಿ ನ ತರಹ	ಚಕ್ರಬಂದಿ ಕಲಂ 19(1)ರ ಪ್ರಕಾರ				ಬೆರಾಜ ಜಮೀನಿನ ಕ್ಷೇತ್ರ		ಗುಂಟೆ ಆಕಾರ ರೂ/ ಮೈ	ಫಲಿಸಾಧಿಸಬಾಗಿ ರುವ ಪ್ರದೇಶದಲ್ಲಿರುವ ಮನೆ / ಮಾಲಿ, /ಕೊಳವೆ ಬಾವಿ/ ಕಟ್ಟಡ / ವಗೈರೆ ವಿವರ.
					ಪೂರ್ವ ಕ್ಕೆ	ಪಶ್ಚಿಮ ಕ್ಕೆ	ಉತ್ತರ ಕ್ಕೆ	ದಕ್ಷಿಣ ಕ್ಕೆ	ಎಕರೆ	ಗುಂಟೆ		
1	2	3	4	5	6	7	8	9	10	11	12	13
	ರಾಜಣ್ಣ ಬಿನ್ ಲೇ ಹಾಲನಿಂಗೇಗೌಡ								1	32		
5	ಮಂಜಾನಾಯ, ಬಿನ್ ಪೂನ್ಯನಾಯ,	13	5	ಖುಷಿ	ಉಳಿಕೆ	ಸ.ನಂ 12	13/3 ಕಾಲುವೆ	13/4	1	00	0.69	
6	ರಾಜಣ್ಣ ಬಿನ್ ಲೇ ಹಾಲನಿಂಗೇಗೌಡ	13	6	ಖುಷಿ	ಉಳಿಕೆ	ಸ.ನಂ 12	13/3 ಕಾಲುವೆ	13/4	0	35	1.51	ಹುಣಸಮರ-01
7	ಸಿದ್ದನಾಯಕ ಬಿನ್ ಹನುಮನಾಯ,	12	2	ಖುಷಿ	13/3	12/2	12/2	13/6	0	09	0.21	ಹುಣಸಮರ-01
8	ಲಕ್ಷ್ಮಯ್ಯ ಬಿನ್ ತಿಮ್ಮಯ್ಯ	15	1ಬಿ	ಖುಷಿ	15/1ಬಿ2	ಸ.ನಂ 16	ಉಳಿಕೆ	15/1ಬಿ2	1	16	1.23	ತೆಂಗು-5, ಮಾವು-1, ಬೇವು-3, ಹಲಸು-1, ಬಾಗಮರ-1, ಹೆಚ್ಚೇವು-1
	ಹುಚ್ಚಯ್ಯ ಬಿನ್ ತಿಮ್ಮಯ್ಯ	15	1ಬಿ2		15/1ಬಿ3	ಸ.ನಂ 16	ಕಾಲುವೆ	ಉಳಿಕೆ	2	06	1.89	ತೆಂಗು-17, ಮಾವು-2, ನೀಲಗಿರಿ-10
		15	1ಬಿ3		15/1ಬಿ3	ಸ.ನಂ 16	ಕಾಲುವೆ	ಉಳಿಕೆ	0	19	0.20	

ಕ್ರ. ಸಂ	ಖಾತೆದಾರರ ಹೆಸರು (ಪಹಣಿಯಂತೆ)	ಸರ್ವೆ ಸಂ	ಹಿಸ್ಸಾ	ಜಮೀನಿನ ತರಹ	ಚೆಕ್ಕುಬಂದಿ ಕಲಂ 19(1)ರ ಪ್ರಕಾರ				ಬೇಕಾದ ಜಮೀನಿನ ಕ್ಷೇತ್ರ		ಗುಂಟೆ ಆಕಾರ ರೂ/ ಮೈ	ಭೂಸ್ವಾಧೀನವಾಗಿ ರುವ ಪ್ರದೇಶದಲ್ಲಿರುವ ಮನೆ / ಮಾಲ್ಟಿ /ಕೋಳವೆ ಬಾವಿ/ ಕಟ್ಟಡ / ವಗೈರೆ ವಿವರ.
					ಪೂರ್ವ ಕ್ಕೆ	ಪಶ್ಚಿಮ ಕ್ಕೆ	ಉತ್ತರ ಕ್ಕೆ	ದಕ್ಷಿಣ ಕ್ಕೆ	ಎಕರ	ಗುಂಟೆ		
1	2	3	4	5	6	7	8	9	10	11	12	13
9	ಡಿ.ಎಸ್. ಗಂಗಾಧರಪ್ಪ ಬಿನ್ ಸಿದ್ರಾಮೇಗೌಡ	16	1	ಖುಷಿ	ಸ.ನಂ 15	ಗ್ರಾಮ	ಉಳಿಕೆ	ಸ.ನಂ 20	1	2	1.03	ತೆಂಗು-56, ಬೇವು-03, ಬಾಗೇಮರ-01, ಸಿಲ್ವರ್ ಸಸಿ-17 ದೊಡ್ಡದು ಸಿಲ್ವರ್- 11, ತೆಂಗು-30
	ಡಿ.ಎಸ್ ಶಿವಣ್ಣ ಬಿನ್ ಸಿದ್ರಾಮೇಗೌಡ											
10	ಎಚ್.ಎಂ ಈಶ್ವರಪ್ಪ ಬಿನ್ ಮಲ್ಲಪ್ಪ	21	1	ಖುಷಿ	ಕಾಲುವೆ	ಸ.ನಂ 22	ಕಾಲುವೆ	ಕಾಲುವೆ	1	21	5.21	ತೆಂಗು-115
11	ಎಚ್.ಎಂ ಈಶ್ವರಪ್ಪ ಬಿನ್ ಮಲ್ಲಪ್ಪ	21	2	ಖುಷಿ	ಸ.ನಂ 20	ಉಳಿಕೆ	ಉಳಿಕೆ	ಸ.ನಂ 4	0	30	2.43	
12	ಎಚ್.ಎಂ ಈಶ್ವರಪ್ಪ ಬಿನ್ ಮಲ್ಲಪ್ಪ	21	3	ಖುಷಿ	ಸ.ನಂ 20	ಉಳಿಕೆ	ಉಳಿಕೆ	ಸ.ನಂ 22	0	35 1/2	2.99	
13	ಮಂಜುಳ ಎಂ.ಎಸ್ ಕೋಂ ಡಿ.ಎಸ್ ಓಂಕಾರಮೂರ್ತಿ	22	1	ಖುಷಿ	ಸ.ನಂ 20	ಉಳಿಕೆ	ಸ.ನಂ 21	ಸ.ನಂ22/ 2ಎ2	2	18	2.40	ತೆಂಗು-82, ತೇಗ-100
		22	2ಬಿ	ಖುಷಿ	ಸ.ನಂ 20	ಉಳಿಕೆ	ಕಾಲುವೆ	ಸ.ನಂ22/ 2ಎ2	0	09	0.63	
14	ಡಿ.ಬಿ ಪರಮೇಶ್ವರಪ್ಪ ಬಿನ್ ಬೈರೇಗೌಡ	22	2ಎ1	ಖುಷಿ	ಸ.ನಂ 20	ಉಳಿಕೆ	ಕಾಲುವೆ	ಸ.ನಂ22/ 2ಎ2	1	23 1/2	1.58	ತೆಂಗು-161, ತೇಗ-53, ಕೋಳಿ ಫಾರ್ಮ್ ಶೆಡ್-1
	ಚಂದ್ರಮ್ಮ ಕೋಂ ಲೇ ವಿಶ್ವೇಶ್ವರಯ್ಯ	22	2ಎ2						1	23 1/2	0.13	

ಕ್ರ. ಸಂ.	ಖಾತೆದಾರರ ಹೆಸರು (ಪದನಿಯಂತ)	ಸರ್ವೆ ಸಂ.	ಹಿಸಾ,	ಜಮೀನಿ ನ ತರಹ	ಚಕ್ಕುಬಂದಿ ಕಲಂ 19(1)ರ ಪ್ರಕಾರ				ಬೇಕಾದ ಜಮೀನಿನ ಕ್ರಮ		ಗುಂಟೆ ಆಕಾರ ರೂ/ ಪೈ	ಭೂಸ್ವಾಧೀನವಾಗಿ ರುವ ಪ್ರದೇಶದಲ್ಲಿರುವ ಮನೆ / ಮಾಲಿ, /ಕೊಳವೆ ಬಾವಿ/ ಕಟ್ಟಡ / ವಗೈರ ವಿವರ.
					ಪೂರ್ವ ಕ್ಕೆ	ಪಶ್ಚಿಮ ಕ್ಕೆ	ಉತ್ತರ ಕ್ಕೆ	ದಕ್ಷಿಣ ಕ್ಕೆ	ಎಕರ	ಗುಂಟೆ		
1	2	3	4	5	6	7	8	9	10	11	12	13
15	ಹುಚ್ಚಯ್ಯ, ಬಿನ್ ತಿಮ್ಮಯ್ಯ (ಸರ್ಕಾರಿ)	20	-	ಖುಷಿ	ಲಾ ವೂರು ಸ.ನಂ.16	ಸ.ನಂ.21	ಉಳಿಕೆ	ಉಳಿಕೆ	0	8	0.19	ಬೇವು-01
16	ವೈರಮುಡಿ ಶೆಟ್ಟಿ ಬಿನ್ ಚಲುವಶೆಟ್ಟಿಲಕ್ಷ್ಮಮ್ಮ ಕೋಂ ವೈರಮುಡಿಶೆಟ್ಟಿ	20	-	ಖುಷಿ	ಲಾ ವೂರು.ಸ. ನಂ.16	ಸ.ನಂ.21	ಉಳಿಕೆ	ಉಳಿಕೆ	3	20		
	ಸರ್ಕಾರಿ	20			ಲಾ ವೂರು.ಸ. ನಂ.16	ಸ.ನಂ.21	ಉಳಿಕೆ	ಉಳಿಕೆ	7	12		
17	ಮಹಲಿಂಗಪ್ಪ ಬಿನ್ ರಂಗಪ್ಪ ಶೆಟ್ಟಿ	20	-	ಖುಷಿ	ಲಾ ವೂರು ಸ.ನಂ.16	ಸ.ನಂ.21	ಉಳಿಕೆ	ಉಳಿಕೆ	0	09	0.22	
18	ಡಿ.ಬಿ. ವಿಶ್ವೇಶ್ವರಯ್ಯ ಬಿನ್ ಬಸವೇಗೌಡ	23	-	ಖುಷಿ	ಉಳಿಕೆ	ಸ.ನಂ 24	ಸ.ನಂ 22	ಕಲ್ಯಾಡಿ ಗಡಿ	2	18	3.50	ತಂಗು-82, ತೇಗ-100, ಕೊಳವೆ ಬಾವಿ-1, ವಾಸದ ಮನೆ-1
	ಡಿ.ಬಿ. ರುದ್ರಪ್ಪ ಬಿನ್ ಬಸವೇಗೌಡ											ಸೀಗೆ-4, ಹುಣಸೆ-1, ಮನೆ-1
	ಗಿರಿಜಮ್ಮ ಕೋಂ ವಿರೂಪಾಕ್ಷಪ್ಪ											

ಕ್ರ. ಸಂ	ಖಾತೆದಾರರ ಹೆಸರು (ಪಹಣಿಯಂತೆ)	ಸರ್ವೆ ನಂ	ಹಿಸಾಬ	ಜಮೀನಿ ನ ತರಹ	ಚೆಕ್ಕುಬಂದಿ ಕಲಂ 19(1)ರ ಪ್ರಕಾರ				ಬೇಕಾದ ಜಮೀನಿನ ಕ್ಷೇತ್ರ		ಗುಂಟೆ ಆಕಾರ ರೂ/ ಪೈ	ಭೂಸ್ವಾಧೀನವಾಗಿ ರುವ ಪ್ರದೇಶದಲ್ಲಿರುವ ಮನೆ / ಮಾಲಿ, /ಕೂಲವೆ ಬಾವಿ/ ಕಟ್ಟಡ / ವಗೈರೆ ವಿವರ.
					ಪೂರ್ವ ಕ್ಕೆ	ಪಶ್ಚಿಮ ಕ್ಕೆ	ಉತ್ತರ ಕ್ಕೆ	ದಕ್ಷಿಣ ಕ್ಕೆ	ಎಕರೆ	ಗುಂಟೆ		
1	2	3	4	5	6	7	8	9	10	11	12	13
19	ಸಣ್ಣ ರಾಮೇಗೌಡ ಬಿನ್ ಲೇ ಸಿದ್ರಾಮೇಗೌಡ	24	1ಎ1	ಖುಷಿ, ಭಾಗಾ ಯ್ಯ	ಕಾಲುವೆ	24/1ಎ1	ಉಳಿಕೆ	ಕಲ್ಯಾಡಿ ಗಡಿ	0	11	1.36	ತೆಂಗು-18, ಮಾವು-1, ಹಲಸು-1
	ಸಿದ್ದಮ್ಮ ಕೋಂ ಗಂಗಾಧರಪ್ಪ											
	ಸಿದ್ದಪ್ಪ ಬಿನ್ ಮುಲ್ಲೇಗೌಡ											
	ಮರುಳಮ್ಮ ಕೋಂ ಗಿರಿಯಪ್ಪ											
	ಹೆಚ್.ಎಸ್ ಪರಮೇಶ್ವರಪ್ಪ ಬಿನ್ ಲೇ ಸಿದ್ದಲಿಂಗಪ್ಪ											
	ಎಚ್.ಕೆ ಸಿದ್ದಪ್ಪ ಬಿನ್ ಕಂಡೇಗೌಡ											
	ರಾಜಣ್ಣ ಬಿನ್ ಲೇ ಸಿದ್ದೇಗೌಡ											
	ಗಂಗಣ್ಣ ಬಿನ್ ಲೇ ಸಿದ್ದೇಗೌಡ											
ಬಸಮ್ಮ ಕೋಂ ಲೇ ರೇಣುಕಪ್ಪ												
20	ಸಿದ್ರಾಮೇಗೌಡ ಬಿನ್ ದೂಡ್ಡೇಗೌಡ	24	1ಬಿ	ಭಾಗಾ	ಕಾಲುವೆ	ಕಾಲುವೆ	ಉಳಿಕೆ	ಕಲ್ಯಾಡಿ	0	11	1.60	ತೆಂಗು-18, ಮಾವು-2

ಕ್ರ. ಸಂ	ಖಾತೆದಾರರ ಹೆಸರು (ಪಹಣಿಯಂತ)	ಸರ್ವೆ ನಂ	ಹೆಸರು	ಜಮೀನಿ ನ ತರಹ	ಚೆಕ್ಕುಬಂದಿ ಕಲಂ 19(1)ರ ಪ್ರಕಾರ				ಬೇಕಾದ ಜಮೀನಿನ ಕ್ಷೇತ್ರ		ಗುಂಟೆ ಅಕಾರ ರೂ/ ಪೈ	ಭೂಸ್ವಾಧೀನವಾಗಿ ರುವ ಪ್ರದೇಶದಲ್ಲಿರುವ ಮನೆ / ಮಾಲಿ /ಕೊಳವೆ ಬಾವಿ/ ಕಟ್ಟಡ / ಪಕ್ಕುರ ವಿವರ.
					ಪೂರ್ವ ಕ್ಕೆ	ಪಶ್ಚಿಮ ಕ್ಕೆ	ಉತ್ತರ ಕ್ಕೆ	ದಕ್ಷಿಣ ಕ್ಕೆ	ಎಕರೆ	ಗುಂಟೆ		
1	2	3	4	5	6	7	8	9	10	11	12	13
	ಭೈರಮ್ಮ ಕೋಂ ಸಿದ್ದೇಗೌಡ			ಯು.				ಗಡಿ				
21	ಕೆ.ಎಸ್ ಮಹೇಶ್ವರಪ್ಪ ಬಿನ್ ಸಿದ್ದಪ್ಪ ಜಗದೀಶ ಬಿನ್ ಬಸಪ್ಪ	24	2	ಭಾಗಾ ಯು	ಸ.ನಂ 23	ಕಾಲುಪ	ಉಳಿಕೆ	ಕಲ್ಯಾಡಿ ಗಡಿ	1	02	3.96	ತೆಂಗು-60, ತೇಗ-7
	ಕೆ.ಎಂ ವೀರಣ್ಣ ಬಿನ್ ಮಲ್ಲೇಗೌಡ											
	ಮಲ್ಲಯ್ಯ ಬಿನ್ ಮಲ್ಲೇಗೌಡ ಮಲ್ಲಪ್ಪ ಬಿನ್ ಬಸವೇಗೌಡ											
22	ಲೋಕೇಶ ಬಿನ್ ರಾಮೇಗೌಡ	29	2	ಖುಷಿ	ಸ.ನಂ 31	ಉಳಿಕೆ	29/1	ಸ.ನಂ 28	0	03	0.08	
	ಬಸವರಾಜು ಬಿನ್ ರಾಮೇಗೌಡ (ಜಂಟಿ)											
23	ಲಕ್ಷ್ಮಮ್ಮ ಕೋಂ ಹುಚ್ಚಯ್ಯ ಲಕ್ಷ್ಮಮ್ಮ ಕೋಂ ಲೇತಮ್ಮಪ್ಪ	20	-	ಖುಷಿ					0	23		
24	(ಸರ್ಕಾರಿ)	20	-	ಖುಷಿ	ಉಳಿಕೆ	ಉಳಿಕೆ	ಉಳಿಕೆ	ಉಳಿಕೆ	0	27		
25	(ಸರ್ಕಾರಿ)	20	-	ಖುಷಿ	ಉಳಿಕೆ	ಉಳಿಕೆ	ಉಳಿಕೆ	ಉಳಿಕೆ	0	09		

ಕ್ರ. ಸಂ	ಖಾತೆದಾರರ ಹೆಸರು (ಪದನಿಯಂತೆ)	ಸರ್ವೆ ನಂ	ಹಿಸಾ ನಂ	ಜಮೀನಿ ನ ತರಹ	ಚೆಕ್ಕುಬಂದಿ ಕಲಂ 19(1)ರ ಪ್ರಕಾರ				ಬೇಕಾದ ಜಮೀನಿನ ಕ್ಷೇತ್ರ		ಗುಂಟೆ ಆಕಾರ ರೂ/ ಪೈ	ಭೂಸ್ವಾಧೀನವಾಗಿ ರುವ ಪ್ರದೇಶದಲ್ಲಿರುವ ಮನೆ/ಮಾಲಿ /ಕೊಳವೆ ಬಾವಿ ಕಟ್ಟಡ/ವಗ್ಗರ ವಿವರ.
					ಪೂರ್ವ ಕ್ಕೆ	ಪಶ್ಚಿಮ ಕ್ಕೆ	ಉತ್ತರ ಕ್ಕೆ	ದಕ್ಷಿಣ ಕ್ಕೆ	ಎಕರ	ಗುಂಟೆ		
1	2	3	4	5	6	7	8	9	10	11	12	13
26	(ಸರ್ಕಾರಿ)	20	-	ಖುಷ್ಕಿ	ಉಳಿಕೆ	ಉಳಿಕೆ	ಉಳಿಕೆ	ಉಳಿಕೆ	0	12		
27	(ಸರ್ಕಾರಿ)	20	-	ಖುಷ್ಕಿ	ಉಳಿಕೆ	ಉಳಿಕೆ	ಉಳಿಕೆ	ಉಳಿಕೆ	0	13		
28	(ಸರ್ಕಾರಿ)	20	-	ಖುಷ್ಕಿ	ಉಳಿಕೆ	ಉಳಿಕೆ	ಉಳಿಕೆ	ಉಳಿಕೆ	2	0		
								ಒಟ್ಟು	36	34 1/2		

ಕರ್ನಾಟಕ ರಾಜ್ಯಪಾಲರ ಆಜ್ಞಾನುಸಾರ
ಮತ್ತು ಅವರ ಹೆಸರಿನಲ್ಲಿ

(ನಾಗವೇಣಿ ಎನ್.ಕೆ.)

ಸರ್ಕಾರದ ಉಪ ಕಾರ್ಯದರ್ಶಿ,
ಕಂದಾಯ ಇಲಾಖೆ (ಭೂಸ್ವಾಧೀನ ಹಾಗೂ ಪ್ರತಿಪು)

ಸಂಖ್ಯೆ:ಕೆಂಇ 23 ಎಕ್ಸೋಹೆಚ್ 2019

ದಿನಾಂಕ:09-11-2020

ಭೂಸ್ವಾಧೀನ ಪ್ರಕ್ರಿಯೆಯಲ್ಲಿ ಪಾರದರ್ಶಕತೆ ಮತ್ತು ಸೂಕ್ತ ಪರಿಹಾರದ ಹಕ್ಕು, ಪುನರ್ವಸತಿ ಮತ್ತು ಪುನರ್ ನಿರ್ಮಾಣ ಕಂಪಾಯ ಇಲಾಖೆ ಕರ್ನಾಟಕ ಸರ್ಕಾರ

ಈ ಮುಂದಿನ ಅನುಸೂಚಿಯಲ್ಲಿ ನಿರ್ದಿಷ್ಟಪಡಿಸಿದ ಅಮೀನುಗಳು ಒಂದು ಸಾರ್ವಜನಿಕ ಉದ್ದೇಶ, ಅಂದರೆ ಎತ್ತಿನಹೊಳೆ ತುಳಿಯುವ ನಿರೀಕ್ಷಿಸಿದಾಗ, ಗುರುತಿಸಿದ ನಿರ್ಮಾಣದ ಉದ್ದೇಶವಾಗಿ ಅಗತ್ಯವಾಗಿ ಎಂಬ ಕರ್ನಾಟಕ ಸರ್ಕಾರಕ್ಕೆ ಕಂಡು ಬಂದಿರುವುದರಿಂದ ಕೇಂದ್ರ ಅಧಿನಿಯಮದ ಕ್ರಮಾಂಕ:ಭೂಸ್ವಾ.101/2018-19 ದಿನಾಂಕ:08.03.2019 ರಂತೆ ಅಧಿಸೂಚನೆ ಹೊರಡಿಸಲಾಗಿರುವುದರಿಂದ ಪುನರ್ ಭೂಸ್ವಾಧೀನ ಪ್ರಕ್ರಿಯೆಯಲ್ಲಿ ಪಾರದರ್ಶಕತೆ ಮತ್ತು ಸೂಕ್ತ ಪರಿಹಾರದ ಹಕ್ಕು, ಪುನರ್ವಸತಿ ಮತ್ತು ಪುನರ್ ನಿರ್ಮಾಣ (ಕರ್ನಾಟಕ) ನಿಯಮಾವಳಿ 2015 ರ ನಿಯಮ 1(3)ರನ್ವಯ ಜಲ್ಲಾಧಿಕಾರಿಗಳ ಕಾರ್ಯಗಳನ್ನು ನಿರ್ವಹಿಸಲು ವಿಶೇಷ ಭೂಸ್ವಾಧೀನಾಧಿಕಾರಿಗಳು, ಎತ್ತಿನಹೊಳೆ (ಕರ್ನಾಟಕ) ನಿಯಮಾವಳಿ 2015 ರ ನಿಯಮ 2(3)ರನ್ವಯ ಜಲ್ಲಾಧಿಕಾರಿಗಳ ಕಾರ್ಯಗಳನ್ನು ನಿರ್ವಹಿಸಲು ವಿಶೇಷ ಭೂಸ್ವಾಧೀನಾಧಿಕಾರಿಗಳು, ಎತ್ತಿನಹೊಳೆ ಯೋಜನೆ, ಹಾಸನ ಇವರನ್ನು ನೇಮಕ ಮಾಡಿರುತ್ತಾರೆ. ಭೂಸ್ವಾಧೀನಕ್ಕೆ, ಎಳೆಪಡುವ ಸರ್ವೆ ನಂಬರ್ ಮತ್ತು ವಿಸ್ತೀರ್ಣದ ವಿವರಗಳು ಈ ಕೆಳಗಿನ ಅನುಸೂಚಿಯಂತೆ ಇರುತ್ತವೆ.

ಈ ಪ್ರಕಟಣೆಯು ಕೇಂದ್ರ ಅಧಿನಿಯಮದ ಭೂಸ್ವಾಧೀನ ಪ್ರಕ್ರಿಯೆಯಲ್ಲಿ ಪಾರದರ್ಶಕತೆ ಮತ್ತು ಪರಿಹಾರದ ಹಕ್ಕು, ಪುನರ್ವಸತಿ ಮತ್ತು ಪುನರ್ ನಿರ್ಮಾಣದ ಕಾಯ್ದೆ, 2013 ರ ಕೆಂಇ(1) ರಂತೆ ಹೊರಡಿಸಲಾಗಿದೆ. ಭೂಸ್ವಾಧೀನಕ್ಕೆ, ಎಳೆಪಡುವ ಅಮೀನುಗಳ ನಡವಳಿಯನ್ನು ವಿಶೇಷ ಭೂಸ್ವಾಧೀನಾಧಿಕಾರಿಗಳು, ಎತ್ತಿನಹೊಳೆ ಯೋಜನೆ, ಹಾಸನ ಇವರ ಕಛೇರಿಯಲ್ಲಿ ಪರಿಶೀಲನೆಗೆ ಇಡಲಾಗಿದೆ. ಭೂಸ್ವಾಧೀನ ಪ್ರಕ್ರಿಯೆಯಲ್ಲಿ ಪಾರದರ್ಶಕತೆ ಮತ್ತು ಸೂಕ್ತ ಪರಿಹಾರದ ಹಕ್ಕು, ಪುನರ್ವಸತಿ ಮತ್ತು ಪುನರ್ ನಿರ್ಮಾಣದ ಕಾಯ್ದೆ, 2013 ರ ಕೆಂಇ(1) ರ ಪ್ರಕಟಣೆಯ ಬಗ್ಗೆ ನೀಡಲಾದ ಮೂಲೇಖಗಳ ವಿಷಯವಾಗಿ ಘಟಕ ಪ್ರಕಟಣೆಯ ಸ್ವೀಕರಿಸಲಾದ ಅಧಿಕಾರಿಗಳನ್ನು ವಿಷಯ ಮಾಡಲಾಗಿದೆ. ಭೂಸ್ವಾಧೀನಕ್ಕೆ, ಎಳೆಪಡಿಸಲು ಉದ್ದೇಶಿಸಿದ ಅಮೀನುಗಳು ಕೆಂಇ-16(1) ಮತ್ತು 17ರನ್ವಯ ಪುನರ್ವಸತಿ ಮತ್ತು ಪುನರ್ ನಿರ್ಮಾಣದ ಪ್ರಕ್ರಿಯೆಯ ಬಗ್ಗೆ ಪರಿಶೀಲಿಸಲಾಗಿದೆ. ಸದರಿ ಪರಿಶೀಲನೆಯು, ಪುನರ್ ನಿರ್ಮಾಣದ ಹಕ್ಕು, ಪುನರ್ವಸತಿ ಮತ್ತು ಪುನರ್ ನಿರ್ಮಾಣದ ಕಾಯ್ದೆ, 2013 ರ ಕೆಂಇ(1) ರ ಕಂಪಾಯ ಇಲಾಖೆ, ಬೆಂಗಳೂರು ಇವರ ಪತ್ರ ಸಂಖ್ಯೆ:ಕೆಂಇ 01, ಎನ್ಆರ್ಆರ್ 2019, ದಿನಾಂಕ-27-01-2019ರಂತೆ ಅನುಷ್ಠಾನದಿಂದ ಮಾಡಿರುತ್ತಾರೆ. ಮುಂದುವರಿದು ಪ್ರಸ್ತುತದಲ್ಲಿ, ಒಟ್ಟು 28 ಕುಟುಂಬಗಳು ಈ ಪ್ರಾಕ್ಟೀಗೊಳಪಟ್ಟಿರುತ್ತವೆ.

ಈ ಪ್ರಕಟಣೆಯಲ್ಲಿ ಪ್ರಕಟಿಸಲಾದ ಜಮೀನುಗಳಲ್ಲಿ ಅಧಿಸೂಚನೆ ಪ್ರಕಟವಾದ 30 ದಿನಗಳೊಳಗಾಗಿ ಕಲಂ-21(1)ರಂತೆ ಆಕ್ಷೇಪಣೆಗಳಿದ್ದಲ್ಲಿ ಆಕ್ಷೇಪಣೆಗಳನ್ನು ವಿಶೇಷ ಭೂಸ್ವಾಧೀನಾಧಿಕಾರಿಗಳು, ಎತ್ತಿನಹೊಳೆ ಯೋಜನೆ, ಹಾಸನ ರವರಿಗೆ ನೀಡತಕ್ಕದ್ದು.

19(1) ಅನುಸೂಚಿ

ಜಿಲ್ಲೆ: ಹಾಸನ

ತಾಲ್ಲೂಕು :- ಅರಸೀಕೆರೆ

ಹೋಬಳಿ :- ಗಂಡಸಿ

ಗ್ರಾಮ: ಮುದುಡಿ

ಕ್ರ. ಸಂ	ಖಾತೆದಾರರ ಹೆಸರು (ಪಹಣಿಯಂತೆ)	ಸರ್ವೆ ಸಂ	ಹಿಸಾ	ಜಮೀನಿನ ತರಹ	ಚಳುಬಂದಿ ಕಲಂ 19(1)ರ ಪ್ರಕಾರ				ಬೇಕಾದ ಜಮೀನಿನ ಕ್ಷೇತ್ರ		ಗುಂಟೆ ಆಕಾರ ರೂ/ ಪೈ	ಭೂಸ್ವಾಧೀನವಾಗಿ ರುವ ಪ್ರದೇಶದಲ್ಲಿರುವ ಮನೆ / ಮಾಲ್ / ಕೊಳವೆ ಬಾವಿ / ಕಟ್ಟಡ / ವಗೈರ ವಿವರ.
					ಪೂರ್ವ ಕೆ	ಪಶ್ಚಿಮಕೆ	ಉತ್ತರಕೆ	ದಕ್ಷಿಣ ಕೆ	ಎಕರೆ	ಗುಂಟೆ		
1	2	3	4	5	6	7	8	9	10	11	12	13
1	ಗಂಗಮ್ಮ ಕೋಂ ಕೊಟ್ಟಿಗೌಡ	265	1	ಖುಷಿ	ಲಾ.ನಂ 54	ಲಾ.ಹಿ 265/2	ಲಾ.ನಂ 266	ಲಾ.ಹಿ 265/2	0	19	0.66	ಬೇವು-6
2	ನಂಜಪ್ಪ ಬಿನಾ ಕರೀಬೀರೇಗೌಡ	265	2	ಖುಷಿ	ಲಾ.ನಂ 54 ಲಾ.ಹಿ 265/1	ಲಾ.ನಂ 246 ಲಾ.ಹಿ 265/3	ಲಾ.ನಂ 266	ಲಾ.ನಂ 54	1	0 1/2	1.39	ಬೇವು-6
3	ಗಂಗಮ್ಮ ಕೋಂ ಕೊಟ್ಟಿಗೌಡ	265	3	ಖುಷಿ	ಲಾ.ಹಿ 265/2	ಲಾ.ಹಿ 2654 ರಿಂದ 8	ಲಾ.ನಂ 246	ಲಾ.ನಂ 54	1	03	1.48	ಬೇವು-3

ಕ್ರ. ಸಂ	ಖಾತೆದಾರರ ಹೆಸರು (ಪಹಣಿಯಂತೆ)	ಸರ್ವೆ ನಂ	ಹಿಸಾ,	ಜಮೀನಿ ನ ತರಹ	ಚೆತ್ತುಬಂದಿ ಕಲಂ 19(1)ರ ಪ್ರಕಾರ				ಬೇಕಾದ ಜಮೀನಿನ ಕ್ಷೇತ್ರ		ಗುಂಟ ಆಕಾರ ರೂ/ ಪೈ	ಬೋಧಿಸಬೇಕಾದ ರೂಪ ಪ್ರದೇಶದಲ್ಲಿರುವ ಮನೆ / ಮಾಲಿ, /ಕೊಳವೆ ಬಾವಿ/ ಕಟ್ಟಡ / ವಗೈರಿ ವಿವರ.
					ಪೂರ್ವ ಕ್ಕೆ	ಪಶ್ಚಿಮಕ್ಕೆ	ಉತ್ತರಕ್ಕೆ	ದಕ್ಷಿಣ ಕ್ಕೆ	ಎಕ ರೆ	ಗುಂ ಟೆ		
1	2	3	4	5	6	7	8	9	10	11	12	13
4	ಕರೀಬೀರೇಗೌಡ ಬಿನ್ ನಿಂಗೇಗೌಡ	265	4	ಖುಷಿ	ಲಾ.ಹಿ 265/3	ಲಾ.ನಂ 37	ಲಾ.ನಂ 246	ಲಾ.ಹಿ 265/5	0	4 1/2	0.15	ತೆಂಗು-6, ಬೇವು-1, ಕೊಳವೆ ಬಾವಿ-2
5	ಗಂಗಮ್ಮ ಕೋಂ ಕೊಟ್ಟೇಗೌಡ	265	5	ಖುಷಿ	ಲಾ.ಹಿ 265/3	ಲಾ.ನಂ 37	ಲಾ.ಹಿ 265/4	ಲಾ.ಹಿ 265/6	0	03	0.10	ತೆಂಗು-6, ಬೇವು-5, ಕೊಳವೆ ಬಾವಿ-1
6	ಬಸವೇಗೌಡ ಬಿನ್ ನಿಂಗೇಗೌಡ	265	8	ಖುಷಿ	ಲಾ.ಹಿ 265/3	ಲಾ.ನಂ 37	ಲಾ.ಹಿ 265/5	ಲಾ.ಹಿ 265/7	0	5	0.17	ತೆಂಗು-4, ಬೇವು-4
7	ಶಿವೇಗೌಡ ಬಿನ್ ನಿಂಗೇಗೌಡ	265	7	ಖುಷಿ	ಲಾ.ಹಿ 265/3	ಲಾ.ನಂ 37	ಲಾ.ಹಿ 265/6	ಲಾ.ಹಿ 265/8	0	5	0.17	ತೆಂಗು-6, ಬೇವು-4
8	ದ್ಯಾವೇಗೌಡ ಬಿನ್ ನಿಂಗೇಗೌಡ	265	8	ಖುಷಿ	ಲಾ.ಹಿ 265/3	ಲಾ.ನಂ 37	ಲಾ.ಹಿ 265/7	ಲಾ.ನಂ 54	0	8	0.27	ತೆಂಗು-6, ಮಾವು-1
9	ಪುಷ್ಪ ಕೋಂ ಲೇ ಗುರುಸ್ವಾಮಿ	266	1	ಖುಷಿ	ಲಾ.ನಂ 54	ಲಾ.ನಂ 245, 246	ಲಾ.ಹಿ 266/2	ಲಾ.ಹಿ 265	1	20	2.06	ಬೇವು-6,
10	ಮಂಡಿರಂಗೇಗೌಡ ಬಿನ್ ಮಂಡಿರಂಗೇಗೌಡ	266	2	ಖುಷಿ	ಲಾ.ನಂ 54	ಲಾ.ನಂ 244, 245	ಲಾ.ನಂ 54	ಲಾ.ಹಿ 266/1	1	37	2.64	ಬೇವು-11,
11	ಪುಷ್ಪ ಕೋಂ ಲೇ ಗುರುಸ್ವಾಮಿ	245	1	ಖುಷಿ	ಲಾ.ನಂ 266	ಲಾ.ಹಿ 245/1	ಲಾ.ಹಿ 245/2	ಲಾ.ನಂ 246	0	8	6.43	ನೇರಳೆ - 2 ಬೇವು - 3

ಕ್ರ. ಸಂ	ಖಾತದಾರರ ಹೆಸರು (ಪದನಿಯಂತ)	ಸರ್ವೆ ಸಂ	ಹಿನ್ನಾ	ಜಮೀನಿನ ತರಹೆ	ಚೆಕ್ಕುಬಂದಿ ಕಲಂ 19(1)ರ ಪ್ರಕಾರ				ಬೇಕಾದ ಜಮೀನಿನ ಕ್ಷೇತ್ರ		ಗುಂಟೆ ಆಕಾರ ರೂ/ ಪೈ	ಭೂಸ್ವಾಧೀನವಾಗಿ ರುವ ಪುದೇಶದಲ್ಲಿರುವ ಮನೆ / ಮಾಲಿ, /ಕೊಳವೆ ಬಾವಿ/ ಕಟ್ಟಡ / ವಗೈರ ವಿವರ.
					ಪೂರ್ವ ಕ್ಕೆ	ಪಶ್ಚಿಮಕ್ಕೆ	ಉತ್ತರಕ್ಕೆ	ದಕ್ಷಿಣ ಕ್ಕೆ	ಎಕ ರೆ	ಗುಂ ಟೆ		
1	2	3	4	5	6	7	8	9	10	11	12	13
17	ಲಕ್ಕಮ್ಮ ಕೋಂ ಲೇ.ದೊಡ್ಡಮಲಿಯಪ್ಪ	243	1	ಖುಷಿ	ಲಾ.ನಂ 267	243/1 ರ ಉಳಿಕೆ	ಲಾ.ನಂ 242	ಲಾ.ಹಿ 243/2	00	0-03	0.11	ತಂಗು-2, ಬೇವು-3, ಹಲಸು-1
18	ಲಕ್ಕಮ್ಮ ಕೋಂ ಲೇ.ದೊಡ್ಡಮಲಿಯಪ್ಪ	243	2	ಖುಷಿ	ಲಾ.ನಂ 267	243/2ರ ಉಳಿಕೆ	ಲಾ.ಹಿ 243/1	ಲಾ.ನಂ 267	0	10	0.34	ತಂಗು-4, ಬೇವು-2
19	ಲಕ್ಕಮ್ಮ ಕೋಂ ಲೇ.ದೊಡ್ಡಮಲಿಯಪ್ಪ	242	1	ಖುಷಿ	ಲಾ.ನಂ 268	ಲಾ.ಹಿ 242/1 ರ ಉಳಿಕೆ	ಲಾ.ನಂ 268	ಲಾ.ಹಿ 242/2 ರ ಉಳಿಕೆ	0	15	0.51	ತಂಗು-7, ಬೇವು-8, ಹುಣಸು-1, ಪಂಪ್ ಹೌಸ್-1
20	ಲಕ್ಕಮ್ಮ ಕೋಂ ಲೇ.ದೊಡ್ಡಮಲಿಯಪ್ಪ	242	2	ಖುಷಿ	ಲಾ.ನಂ 54,	242/2ರ ಉಳಿಕೆ	ಲಾ.ಹಿ 242/1	ಲಾ.ನಂ 243	0	10	0.35	ತಂಗು-10, ಬೇವು-4, ಹುಣಸು-1, ಕೊಳವೆಬಾವಿ-1
21	ಎಂ.ಆರ್.ಲಕ್ಕಯ್ಯ ಬಿನ್ ರಾಮೇಗೌಡ	268	1	ಖುಷಿ	ಲಾ.ನಂ 54,	ಲಾ.ನಂ 242	268/2	ಲಾ.ನಂ 54,	1	32 1/2	2.49	ಬೇವು-4

ಕ್ರ. ಸಂ	ಖಾತೆದಾರರ ಹೆಸರು (ಪಹಣಿಯಂತೆ)	ಸರ್ವೆ ಸಂ	ಹಿಸಾ,	ಜಮೀನಿನ ತರಹ	ಚೆಕ್ಕುಬಂದಿ ಕಲಂ 19(1)ರ ಪ್ರಕಾರ				ಬೇಕಾದ ಜಮೀನಿನ ಕ್ಷೇತ್ರ		ಗುಂಟೆ ಅಕಾರ ರೂ/ ಮೈ	ಭೂಸ್ವಾಧೀನವಾಗಿರುವ ಪ್ರದೇಶದಲ್ಲಿರುವ ಮನೆ / ಮಾಲ್, /ಕೊಳವೆ ಬಾವಿ/ ಕಟ್ಟಡ / ವಗೈರೆ ವಿವರ.
					ಪೂರ್ವಕ್ಕೆ	ಪಶ್ಚಿಮಕ್ಕೆ	ಉತ್ತರಕ್ಕೆ	ದಕ್ಷಿಣಕ್ಕೆ	ಎಕರೆ	ಗುಂಟೆ		
1	2	3	4	5	6	7	8	9	10	11	12	13
22	ಸುಶೀಲಮ್ಮ ಕೋಂ ವೆಂಕಟರಾಮಯ್ಯ	268	2	ಖುಷಿ	ಲಾ.ನಂ 54	268/2ರ ಉಳಿಕೆ	ಅಣ್ಣಾಪುರ ಗಡಿ	ಲಾ.ಹಿ 268/1	1	7 1/2	1.66	ಬೇವು-6
23	ಟಿ.ಗೋವಿಂದಸ್ವಾಮಿ ಬಿನ್ ತಿಮ್ಮಗೌಡ	39	18ಎ	ಖುಷಿ	ಲಾ.ನಂ 38	ಲಾ.ನಂ 36	ಲಾ.ನಂ 181ಬಿ	ಲಾ.ನಂ 36	0	10	0.22	ತೆಂಗು-6, ತೇಗ-4, ಮಾವು-5, ಆರ್ ಸಿ ಸಿ ಮನೆ-1 ಮತ್ತು ಮಂಗಳೂರು ಹಂಚಿನ ಮನೆ-1 ದನದ ಕೊಟ್ಟಿಗೆ -1
24	ಧರ್ಮಶ ಬಿನ್ ಸುಬ್ಬೇಗೌಡ ಎನ್.ಪ್ರಕಾಶ್ ಬಿನ್ ಸುಬ್ಬೇಗೌಡ (ಜಂಟಿ)	36	-	ಖುಷಿ	ಲಾ.ನಂ 37	ರಸ್ತೆ	ಲಾ.ನಂ 38, 39	36 ರ ಉಳಿಕೆ	4	01	4.78	ತೆಂಗು-165, ತೇಗ-20, ಹಲಸು-2, ಜಾಲಿ-1, ಮಾವು-6, ಕೊಳವೆಬಾವಿ-1
25	ಎ.ಎಂ.ಚಂದ್ರಶೇಖರ ಬಿನ್ ಮೂಡಗಿರಿಗೌಡ	38	-	ಖುಷಿ ಭಾಗಯ್ಯ	ಲಾ.ನಂ 37	ಲಾ.ನಂ 39	38 ರ ಉಳಿಕೆ	ಲಾ.ನಂ 36	1	01	1.12	ತೆಂಗು-38, ತೇಗ-4

ಕ್ರ. ಸಂ	ಪಾಠದಾರರ ಹೆಸರು (ಪದನಿಯಂತೆ)	ಸರ್ವೆ ಸಂ	ಹಿನ್ನಾ,	ಜಮೀನಿ ನ ತರಹ	ಚಕ್ರಬಂದಿ ಕಲಂ 19(1)ರ ಪ್ರಕಾರ				ಬೇಕಾದ ಜಮೀನಿನ ಕ್ರಮ		ಗುಂಟೆ ಆಕಾರ ರೂ/ ಪೈ	ಮೂಲ್ಯಾಧೀನವಾಗಿ ರುವ ಪ್ರದೇಶದಲ್ಲಿರುವ ಮನೆ / ಮಾರಿ, /ಕೊಳವೆ ಬಾವಿ/ ಕಟ್ಟಡ / ವಗೈರ ವಿವರ.
					ಪೂರ್ವ ಕ್ಕೆ	ಪಶ್ಚಿಮಕ್ಕೆ,	ಉತ್ತರಕ್ಕೆ,	ದಕ್ಷಿಣ ಕ್ಕೆ	ಎಕ ರೆ	ಗುಂ ಟೆ		
1	2	3	4	5	6	7	8	9	10	11	12	13
26	ನೂತನ್ ಬಿನ್ ಟಿ.ಕುಮಾರಸ್ವಾಮಿ	37	-	ಖುಷಿ, ಭಾಗಯ್ಯ	ಲಾ.ನಂ 265	ಲಾ.ನಂ 36, 38	37ರ ಉಳಿಕೆ	37ರ ಉಳಿಕೆ	2 2	12 31	3.83 18.03	ತೆಂಗು-280, ತೆಗೆ-60, ಬೇವು-4, ಸಿಲ್ವೆರ-20, ಬಾಳೆಗಿಡ-600, ಕೊಳವೆಬಾವಿ-3, ಪಂಪ್ ಹೌಸ್-1
27	ಎಂ.ಆರ್.ಲಕ್ಷ್ಮಯ್ಯ ಬಿನ್ ರಾಮೇಗೌಡ	54	-	-	54ರ ಉಳಿಕೆ	ಲಾ.ನಂ 242	ಲಾ.ನಂ 268	54ರ ಉಳಿಕೆ	0	20	-	ಬೇವು-4
28	ಲಕ್ಷ್ಮಮ್ಮ ಕೋಂ ಲೇ.ದೊಡ್ಡಮಲಿಯಪ್ಪ	54	-	-	54ರ ಉಳಿಕೆ	ಲಾ.ನಂ 242	54ರ ಉಳಿಕೆ	54ರ ಉಳಿಕೆ	1	24	-	ತೆಂಗು-25, ಬೇವು-4
29	ಕರಿಯಪ್ಪ ಬಿನ್ ಕೊಟ್ಟೇಗೌಡ	54	-	-	54ರ ಉಳಿಕೆ	ಲಾ.ನಂ 242	54ರ ಉಳಿಕೆ	54ರ ಉಳಿಕೆ	1	03	-	ಬೇವು-4
30	ರಂಗಮ್ಮ ಕೋಂ ಲೇ ರಂಗೇಗೌಡ	54	-	-	54ರ ಉಳಿಕೆ	ಲಾ.ನಂ 243	54ರ ಉಳಿಕೆ	54ರ ಉಳಿಕೆ	1	6	-	ಬೇವು-4

ಕ್ರ. ಸಂ	ಖಾತೆದಾರರ ಹೆಸರು (ಹೆಚ್‌ಟಿಯಂತೆ)	ಸರ್ವೆ ಸಂ	ಹಿಸಾ	ಜಮೀನಿ ಸ ತರಹ	ಬೆಕ್ಕುಬಂದಿ ಕಲಂ 19(1)ರ ಪ್ರಕಾರ				ಬೇಕಾದ ಜಮೀನಿನ ಕ್ಷೇಪ		ಗುಂಟೆ ಆಕಾರ ರೂ/ ಪೈ	ಭೂಸ್ವಾಧೀನವಾಗಿರುವ ಪ್ರದೇಶದಲ್ಲಿರುವ ಮನೆ / ಮಾಲಿ, /ಕೊಳವೆ ಬಾವಿ/ ಕಟ್ಟಡ / ಪಗ್ಗರ ವಿವರ.
					ಪೂರ್ವಕ್ಕೆ	ಪಶ್ಚಿಮಕ್ಕೆ	ಉತ್ತರಕ್ಕೆ	ದಕ್ಷಿಣಕ್ಕೆ	ಎಕರೆ	ಗುಂಟೆ		
1	2	3	4	5	6	7	8	9	10	11	12	13
31	ಲಕ್ಷ್ಮಮ್ಮ ಕೋಂ ಮಲ್ಲಪ್ಪ	54	-	-	54ರ ಉಳಿಕೆ	ಲಾ.ನಂ 267	54ರ ಉಳಿಕೆ	54ರ ಉಳಿಕೆ	1	25	-	ಬೇವು-5
32	ದೇವೇಗೌಡ ಬಿನಾ ನಿಂಗೇಗೌಡ	54	-	-	54ರ ಉಳಿಕೆ	ಲಾ.ನಂ 267	54ರ ಉಳಿಕೆ	54ರ ಉಳಿಕೆ	1	35	-	ಬೇವು-4
33	ಮಾಳಮ್ಮ ಕೋಂ ಮಲ್ಲಗೌಡ	54	-	-	54ರ ಉಳಿಕೆ	ಲಾ.ನಂ 267	54ರ ಉಳಿಕೆ	54ರ ಉಳಿಕೆ	1	14	-	ಬೇವು-4
34	ಗಂಗಮ್ಮ ಕೋಂ ಕೊಟ್ಟೇಗೌಡ	54	-	-	54ರ ಉಳಿಕೆ	ಲಾ.ನಂ 267ಲಾ.ನಂ 244	54ರ ಉಳಿಕೆ	54ರ ಉಳಿಕೆ	1	20	-	ಬೇವು-4
35	ಪಾರ್ವತಮ್ಮ ಕೋಂ ರುದ್ರಯ್ಯ	33	1	ಖುಷ್ಕಿ	35/7	32	33/4	33/2	1	23	0.73	ತೇಗ-5
36	ಪಾರ್ವತಮ್ಮ ಕೋಂ ರುದ್ರಯ್ಯ	33	4	ಖುಷ್ಕಿ	35	32	33/3	33/1	0	20	0.34	ತೇಗ-4
37	ಮಂಡೀರಂಗೇಗೌಡ ಬಿನಾ	33	3	ಖುಷ್ಕಿ	35	239	230	33/4	1	39	1.59	-

ಕ್ರ. ಸಂ	ಖಾತೆದಾರರ ಹೆಸರು (ಪಹಣಿಯಂತೆ)	ಸರ್ವೆ ನಂ	ಹಿಸಾ	ಜಮೀನಿ ನ ತರಹ	ಚೆಕ್ಕುಬಂದಿ ಕಲಂ 19(1)ರ ಪ್ರಕಾರ				ಬೇಕಾದ ಜಮೀನಿನ ಕ್ಷೇಪ		ಗುಂಟೆ ಆಕಾರ ರೂ/ ಪೈ	ಭೂಸ್ವಾಧೀನವಾಗಿ ರುವ ಪ್ರದೇಶದಲ್ಲಿರುವ ಮನೆ / ಮಾಲಿ, /ಕೂಲುವೆ ಬಾವಿ/ ಕಟ್ಟಡ / ಪಗ್ಗರ ವಿವರ.
					ಪೂರ್ವ ಕ್ಕ,	ಪಶ್ಚಿಮಕ್ಕ,	ಉತ್ತರಕ್ಕ,	ದಕ್ಷಿಣ ಕ್ಕ,	ಎಕ ರೆ	ಗುಂ ಟೆ		
1	2	3	4	5	6	7	8	9	10	11	12	13
	ಮಂಡೀರಂಗೇಗೌಡ											
38	ಹುಚ್ಚಯ್ಯ ಬಿನ್ ಹುಚ್ಚಯ್ಯ	33	2	ಖುಷಿ	35	241	33/1	32	1	11	1.02	-
39	ಎಂ.ಕೆ.ಮೋಹನಕು ಮಾರ್ ಬಿನ್ ಕೃಷ್ಣಮೂರ್ತಿ	35	1	ಖುಷಿ	ಉಳಿಕೆ ಜಮೀನು	33/3	35/1	35/7	0	20	0.27	-
40	ಎಂ.ಎಲ್.ಶ್ರೀನಿವಾಸ ಬಿನ್ ಎಂ.ವೈ.ಲಕ್ಷ್ಮೀಗೌಡ	35	2ಎ	ಖುಷಿ	ಉಳಿಕೆ ಜಮೀನು	35/2ಬಿ	35/1	35/7	0	17	0.24	-
41	ಎಂ.ಎಸ್.ಯತೀಶ ಬಿನ್ ಎಂ.ಸಿ.ನಂಜಪ್ಪ	35	2ಬಿ	ಖುಷಿ	35/2ಎ, 35/2ಬಿ	35/1	35/1	35/4	0	27	0.46	-
42	ಸಣ್ಣಬಸವನಾಯ್ಕ, ಬಿನ್ ನಂಜಾನಾಯ್ಕ	35	2ಸಿ	ಖುಷಿ	ಉಳಿಕೆ ಜಮೀನು	35/2ಬಿ	35/2ಎ	35/8, 35/9	0	21	0.30	ತೀರ್ಗ-4
43	ಅನಂತಶೆಟ್ಟಿ ಬಿನ್ ತಿಮ್ಮಶೆಟ್ಟಿ	35	4	ಖುಷಿ	35/8	33	35/1, 35/2ಬಿ	35/5ಬಿ	0	22	0.38	-

ಕ್ರ. ಸಂ	ಖಾತೆದಾರರ ಹೆಸರು (ಪಡನೆಯಂತೆ)	ಸರ್ವೆ ಸಂ	ಹಿಸಾ	ಜಮೀನಿ ನ ತರಹೆ	ಚೆಕ್ಕುಬಂದಿ ಕಲಂ 19(1)ರ ಪ್ರಕಾರ				ಬೇಕಾದ ಜಮೀನಿನ ಕ್ಷೇತ್ರ		ಗುಂಟೆ ಆಕಾರ ರೂ/ ಮೈ	ಭೂಸ್ವಾಧೀನವಾಗಿರುವ ಪ್ರದೇಶದಲ್ಲಿರುವ ಮನೆ / ಮಾಲಿ, /ಕೊಳವೆ ಬಾವಿ/ ಕಟ್ಟಡ / ವಸ್ತುಗಳ ವಿವರ.
					ಪೂರ್ವಕ್ಕೆ	ಪಶ್ಚಿಮಕ್ಕೆ	ಉತ್ತರಕ್ಕೆ	ದಕ್ಷಿಣಕ್ಕೆ	ಎಕರೆ	ಗುಂಟೆ		
1	2	3	4	5	6	7	8	9	10	11	12	13
44	ಶಂಭುಲಿಂಗೇಗೌಡ ಬಿನ್ ಕಂಪೇಗೌಡ	35	4	ಋಷಿ	35/8	33	35/7, 35/2ಬಿ	35/5ಬಿ	0	28	0.49	ಕೊಳವೆಬಾವಿ-1
45	ಬಿ.ಕೃಷ್ಣಪ್ಪ ಬಿನ್ ಲೇ ಪಟೇಲ ಭೈರಪ್ಪ	35	5ಎ2	ಋಷಿ	ರಸ್ತೆ, ಉಳಿಕೆ ಜಮೀನು	35/2ಬಿ	35/5ಎ	35/6	1	7	0.78	ತೆಂಗು-13
46	ಲಕ್ಕಮ್ಮ ಕೋಂ ಲಕ್ಕಶೆಟ್ಟಿ	35	5ಬಿ	ಋಷಿ	35/5ಎ2	33	35/4 35/8	35/6	1	37	1.30	-
47	1)ಗೌರಮ್ಮ ಕೋಂ ಚನ್ನೇಗೌಡ	35	6	ಋಷಿ	ರಸ್ತೆ	32	35/5ಎ2 35/5ಬಿ	32	2	18	1.60	ತೆಂಗು-60, ಹುಣಸೆ-5, ತೇಗೆ-50, ಹಲಸು-1, ಕೊಳವೆಬಾವಿ-2
	0								20	0.33	-	
	0								20	0.33	-	
48	1)ಶಿವಮ್ಮ ಕೋಂ ಈರನಾಯ್ಕ 2)ರಾಮನಾಯ್ಕ ಬಿನ್ ಬಸವನಾಯ್ಕ								0	20	0.33	-
49	ಎಂ.ಎನ್.ಸತೀಶ ಬಿನ್ ಎಂ.ಸಿ.ನಂಜಪ್ಪ	35	7	ಋಷಿ	35/2ಬಿ	33	35/1	35/4	1	0	0.68	-

ಕ್ರ. ಸಂ	ಶಾಖೆಯ ಹೆಸರು (ಅಕ್ಷರಗಳಲ್ಲಿ)	ಸರ್ಕಾರ ಸಂಖ್ಯೆ	ಹಿನ್ನೆಲೆ	ಜಮೀನು ಬಳಕೆ	ಚಟುವಟಿಕೆಗಳ ವಿವರಗಳು (19(1)ರ ಅಡಿಯಲ್ಲಿ)					ಒಟ್ಟು	ಒಟ್ಟು ವಿಸ್ತೀರ್ಣ	ಒಟ್ಟು ಮೊತ್ತ	ಒಟ್ಟು ಮೊತ್ತ / ವಿಸ್ತೀರ್ಣ	
					ಪ್ರತಿಭಟನೆ	ಪ್ರತಿಭಟನೆ	ಪ್ರತಿಭಟನೆ	ಪ್ರತಿಭಟನೆ	ಪ್ರತಿಭಟನೆ					
1		2			3	4	5	6	7	8	9	10	11	12
50	ಪಂಚಾಯತ್ ರಾಜ್ ಉಪ-ಘಟಕ	35	8	ಉಪ-ಘಟಕ	35/9	35/4	35/2	35/5	0	28	0.48	13		
51	ಉಪ-ಘಟಕ	35	9	ಉಪ-ಘಟಕ	35/5	35/8	35/5	35/5	0	10	0.16			
	ಉಪ-ಘಟಕ			ಉಪ-ಘಟಕ										
	ಉಪ-ಘಟಕ			ಉಪ-ಘಟಕ										
52	ಪಂಚಾಯತ್ ರಾಜ್ ಉಪ-ಘಟಕ	230	1	ಉಪ-ಘಟಕ	237	231	230/2	0	20	0.34				
53	ಉಪ-ಘಟಕ	230	2	ಉಪ-ಘಟಕ	237	230/1	33	0	31	0.52				
54	ಉಪ-ಘಟಕ	231	-	ಉಪ-ಘಟಕ	237	230/1	230/1	0	5	0.08				

ಕ್ರ. ಸಂ	ಖಾತೆದಾರರ ಹೆಸರು (ಪಹಣಿಯಂತೆ)	ಸರ್ವೆ ಸಂ	ಹಿಸಾ	ಜಮೀನಿನ ತರಹ	ಚೆಕ್ಕುಬಂದಿ ಕಲಂ 19(1)ರ ಪ್ರಕಾರ				ಬೇಕಾದ ಜಮೀನಿನ ಕ್ಷೇತ್ರ		ಗುಂಟೆ ಅಕಾರ ರೂ/ ಪೈ	ಭೂಸ್ವಾಧೀನವಾಗಿರುವ ಪ್ರದೇಶದಲ್ಲಿರುವ ಮನೆ / ಮಾಲ್ಟಿ / ಕೊಳವೆ ಬಾವಿ / ಕಟ್ಟಡ / ವಗೈರೆ ವಿವರ.
					ಪೂರ್ವಕ್ಕೆ	ಪಶ್ಚಿಮಕ್ಕೆ	ಉತ್ತರಕ್ಕೆ	ದಕ್ಷಿಣಕ್ಕೆ	ಎಕರೆ	ಗುಂಟೆ		
1	2	3	4	5	6	7	8	9	10	11	12	13
55	ಮರಿಯ ಬಿನ್ ಮಾಳಿಗಯ್ಯ	237	1	ಖುಷಿ	ಲಾ.ಹಿ.2, ಉಳಿಕೆ ಜಮೀನು	ಉಳಿಕೆ ಜಮೀನು	ಹಬ್ಬನಘಟ್ಟ ಗಡಿ	238	0	7	0.23	ಹಲಸು-1, ತೆಂಗು-10, ತೇಗ-10
56	ಮರಿಯ ಬಿನ್ ಮಾಳಿಗಯ್ಯ	237	2	ಖುಷಿ	230	237/1	ಹಬ್ಬನಘಟ್ಟ ಗಡಿ	237/3	0	24	2.05	ತೆಂಗು-28, ತೇಗ-5, ಹಲಸು-1
57	ರತ್ನಮ್ಮ ಕೋಂ ಸಣ್ಣನಾಯ್ಕ	237	3	ಖುಷಿ	230, 33	237/4	ಹಬ್ಬನಘಟ್ಟ ಗಡಿ	238	0	24	0.88	ತೆಂಗು-24, ಹಲಸು-1, ಮಾವು-1, ತೇಗ-10, ಕೊಳವೆಬಾವಿ-2
58	ಬಿ.ಎನ್.ಕುಮಾರಸ್ವಾಮಿ ಬಿನ್ ನರಸಿಂಹಯ್ಯ	237	4	ಖುಷಿ	237/3	ಉಳಿಕೆ ಜಮೀನು	237/1	38	0	03	0.11	ತೆಂಗು-24, ಕೊಳವೆಬಾವಿ-2
59	ಪುಟ್ಟಸ್ವಾಮಿ ಬಿನ್ ಬೇಲೂರಯ್ಯ	238	1	ಖುಷಿ	33/3	ಉಳಿಕೆ ಜಮೀನು	237	239/2	0	12	0.32	ತೆಂಗು-14
60	ಎಂ.ಕೇಶವಮೂರ್ತಿ ಬಿನ್ ಬೇಲೂರಯ್ಯ	238	2	ಖುಷಿ	33/3	ಉಳಿಕೆ ಜಮೀನು	238/2	239	0	13	0.38	ತೆಂಗು-15
61	ವೆಂಕಟರಾಮಯ್ಯ ಬಿನ್ ವೆಂಕಟಯ್ಯ	239	6	ಖುಷಿ	33	ಉಳಿಕೆ ಜಮೀನು	238	240	0	19 1/2	0.57	ಹಲಸು-3, ಮಾವು-1, ಹುಣಸೆ-1

ಕ್ರ. ಸಂ	ಖಾತೆದಾರರ ಹೆಸರು (ಪಹಣಿಯಂತೆ)	ಸರ್ವೆ ನಂ	ಹೆಸರು	ಜಮೀನಿ ನ ತರಹ	ಚಳುಬಂದಿ ಕಲಂ 19(1)ರ ಪ್ರಕಾರ				ಬೇಕಾದ ಜಮೀನಿನ ಕ್ಷೇತ್ರ		ಗುಂಟೆ ಆಕಾರ ರೂ/ ಪೈ	ಭೂಸ್ವಾಧೀನವಾಗಿ ರುವ ಪ್ರದೇಶದಲ್ಲಿರುವ ಮನೆ / ಮಾಲಿ, /ಕೊಳವೆ ಬಾವಿ/ ಕಟ್ಟಡ / ವಗೈರಿ ವಿವರ.
					ಪೂರ್ವ ಕ್ಕೆ	ಪಶ್ಚಿಮಕ್ಕೆ	ಉತ್ತರಕ್ಕೆ	ದಕ್ಷಿಣ ಕ್ಕೆ	ಎಕ ರೆ	ಗುಂ ಟೆ		
1	2	3	4	5	6	7	8	9	10	11	12	13
62	ಶಿವನಂಜಯ್ಯಚೆಲುವ ಯ್ಯವೆಂಕಟರಾಮಯ್ಯ ಕೃಷ್ಣಮೂರ್ತಿ ಬಿನ್ ಕಾಳಚೆನ್ನಯ್ಯ	240	-	ಖುಷಿ	33	ಉಳಿಕೆ ಜಮೀನು	ಲಾ.ನಂ 239	32	0	17	0.47	-
								ಒಟ್ಟು	59	12 1/2		

ಕರ್ನಾಟಕ ರಾಜ್ಯಪಾಲರ ಆಜ್ಞಾನುಸಾರ
ಮತ್ತು ಅವರ ಹೆಸರಿನಲ್ಲಿ

(ನಾಗವೇಣಿ ಎಸ್.ಕೆ.)

ಸರ್ಕಾರದ ಉಪ ಕಾರ್ಯದರ್ಶಿ,
ಕಂದಾಯ ಇಲಾಖೆ (ಭೂಸ್ವಾಧೀನ ಹಾಗೂ ಪುಟಪು)

ಕರ್ನಾಟಕ ಸರ್ಕಾರ

ಕಂದಾಯ ಇಲಾಖೆ

ಭೂಸ್ವಾಧೀನ ಪ್ರಕ್ರಿಯೆಯಲ್ಲಿ ಪಾರದರ್ಶಕತೆ ಮತ್ತು ಸೂಕ್ತ ಪರಿಹಾರದ ಹಕ್ಕು, ಪುನರ್ವಸತಿ ಮತ್ತು ಪುನರ್ ನಿರ್ಮಾಣ ಕಾಯ್ದೆ-2013 ಕಲಂ-19(1)ರ ಮೇರೆಗೆ ಘೋಷಣೆ

ಸಂಖ್ಯೆ:ಕಂಇ 28 ಎಕೋಹೆಚ್ 2019

ದಿನಾಂಕ:09-11-2020

ಈ ಮುಂದಿನ ಅನುಸೂಚಿಯಲ್ಲಿ ನಿರ್ದಿಷ್ಟಪಡಿಸಿದ ಜಮೀನುಗಳ ಒಂದು ಸಾರ್ವಜನಿಕ ಉದ್ದೇಶಕ್ಕೆ ಅಂದರೆ ಎತ್ತಿನಹೊಳೆ ಕುಡಿಯುವ ನೀರಿನ ಯೋಜನೆಯಡಿ ಗುರುತ್ವಾ ಕಾಲುವೆ ನಿರ್ಮಾಣದ ಉದ್ದೇಶಕ್ಕಾಗಿ ಅಗತ್ಯವಾಗಿದೆ ಎಂದು ಕರ್ನಾಟಕ ಸರ್ಕಾರಕ್ಕೆ, ಕಂಡು ಬಂದಿರುವುದರಿಂದ ಕೇಂದ್ರ ಅಧಿನಿಯಮ ಭೂಸ್ವಾಧೀನ ಪ್ರಕ್ರಿಯೆಯಲ್ಲಿ ಪಾರದರ್ಶಕತೆ ಮತ್ತು ಸೂಕ್ತ ಪುನರ್ ನಿರ್ಮಾಣ ಕಾಯ್ದೆ 2013 ರ ಕಲಂ 11(1) ರಂತೆ ಹಾಸನ ಜಿಲ್ಲಾಧಿಕಾರಿಗಳ ಅಧಿಸೂಚನೆ ಸಂಖ್ಯೆ:101/2018-19 ದಿನಾಂಕ:08.03.2019 ರಂತೆ ಅಧಿಸೂಚನೆ ಹೊರಡಿಸಲಾಗಿರುವುದರ ಮೇರೆಗೆ ಭೂಸ್ವಾಧೀನ ಪ್ರಕ್ರಿಯೆಯಲ್ಲಿ ಪಾರದರ್ಶಕತೆ ಮತ್ತು ಸೂಕ್ತ ಪರಿಹಾರದ ಹಕ್ಕು, ಪುನರ್ವಸತಿ ಮತ್ತು ಪುನರ್ ನಿರ್ಮಾಣ (ಕರ್ನಾಟಕ) ನಿಯಮಾವಳಿ 2015ರ ನಿಯಮ 10ರಂತೆ ಕೇಂದ್ರ ಅಧಿನಿಯಮ ಭೂಸ್ವಾಧೀನ ಪ್ರಕ್ರಿಯೆಯಲ್ಲಿ ಪಾರದರ್ಶಕತೆ ಮತ್ತು ಸೂಕ್ತ ಪುನರ್ ನಿರ್ಮಾಣ ಕಾಯ್ದೆ 2013 ರ ಕಲಂ 11(1)ರನ್ವಯ ಅಧಿಸೂಚನೆ ಹೊರಡಿಸಲಾಗಿದೆ ಹಾಗೂ ಭೂಸ್ವಾಧೀನ ಕಾಯ್ದೆ-2013ರ (ಕರ್ನಾಟಕ) ನಿಯಮಾವಳಿ 2015ರ ನಿಯಮ 2(ಸಿ)ರನ್ವಯ ಜಿಲ್ಲಾಧಿಕಾರಿಗಳ ಕಾರ್ಯಗಳನ್ನು ನಿರ್ವಹಿಸಲು ವಿಶೇಷ ಭೂಸ್ವಾಧೀನಾಧಿಕಾರಿಗಳು ಎತ್ತಿನಹೊಳೆ ಯೋಜನೆ, ಹಾಸನ ಇವರನ್ನು ನೇಮಕ ಮಾಡಿರುತ್ತಾರೆ. ಭೂಸ್ವಾಧೀನಕ್ಕೆ ಒಳಪಡುವ ಸರ್ವೆ ನಂಬರ್ ಮತ್ತು ವಿಸ್ತೀರ್ಣದ ವಿವರಗಳು ಈ ಕೆಳಗಿನ ಅನುಸೂಚಿಯಂತೆ ಇರುತ್ತವೆ.

ಈ ಪ್ರಕಟಣೆಯು ಕೇಂದ್ರ ಅಧಿನಿಯಮ ಭೂಸ್ವಾಧೀನ ಪ್ರಕ್ರಿಯೆಯಲ್ಲಿ ಪಾರದರ್ಶಕತೆ ಮತ್ತು ಪರಿಹಾರದ ಹಕ್ಕು, ಪುನರ್ವಸತಿ ಮತ್ತು ಪುನರ್ ನಿರ್ಮಾಣದ ಕಾಯ್ದೆ 2013ರ ಕಲಂ:19(1) ರಂತೆ ಹೊರಡಿಸಲಾಗಿದೆ. ಭೂಸ್ವಾಧೀನಕ್ಕೆ ಒಳಪಡುವ ಜಮೀನುಗಳ ನಕ್ಷೆಯನ್ನು ವಿಶೇಷ ಭೂಸ್ವಾಧೀನಾಧಿಕಾರಿಗಳು, ಎತ್ತಿನಹೊಳೆ ಯೋಜನೆ, ಹಾಸನ ಇವರ ಕಛೇರಿಯಲ್ಲಿ ಪರಿಶೀಲನೆಗೆ ಇಡಲಾಗಿದೆ.

ಭೂಸ್ವಾಧೀನ ಪ್ರಕ್ರಿಯೆಯಲ್ಲಿ ಪಾರದರ್ಶಕತೆ ಮತ್ತು ಸೂಕ್ತ ಪರಿಹಾರ ಹಕ್ಕು, ಪುನರ್ವಸತಿ ಮತ್ತು ಪುನರ್ ನಿರ್ಮಾಣದ ಕಾಯ್ದೆ 2013ರ ಕಲಂ:15(1) ಪ್ರಕಾರ ಕಲಂ-11(1) ಪ್ರಕಟಣೆಯ ಬಗ್ಗೆ ನೀಡಲಾದ ನೋಟೀಸ್‌ಗಳ ವಿಚಾರವಾಗಿ ಭಾದ್ರಿತಿ ವ್ಯಕ್ತಿಗಳಿಂದ ಸ್ವೀಕರಿಸಲಾದ ಅಕ್ಷೇಪಣೆಗಳನ್ನು ವಿಚಾರ ಮಾಡಲಾಗಿದೆ. ಭೂಸ್ವಾಧೀನಕ್ಕೆ ಒಳಪಡಿಸಲು ಉದ್ದೇಶಿಸಿರುವ ಜಮೀನುಗಳು ಕಲಂ-16(1) ಮತ್ತು 17ರನ್ವಯ ಪುನರ್ವಸತಿ ಮತ್ತು ಪುನರ್ ನಿರ್ಮಾಣದ ವ್ಯವಸ್ಥೆಯ ಬಗ್ಗೆ ವರದಿ ತಯಾರಿಸಲಾಗಿದೆ. ಸದರಿ ವರದಿಯನ್ನು ಮಾನ್ಯ ಆಯುಕ್ತರು, ರಾಜ್ಯ ಪುನರ್ವಸತಿ ಮತ್ತು ಪುನರ್ ನಿರ್ಮಾಣದ ವ್ಯವಸ್ಥೆಯ ಬಗ್ಗೆ ವರದಿ ಕಂದಾಯ ಇಲಾಖೆ, ಬೆಂಗಳೂರು ಇವರ ಪತ್ರ ಸಂಖ್ಯೆ:ಕಂಇ01, ಎಸ್‌ಆರ್‌ಆರ್ 2019, ದಿನಾಂಕ-27-01-2019ರಂತೆ ಅನುಮೋದನೆ ಮಾಡಿರುತ್ತಾರೆ. ಹಳೇಕಲ್ಲಾಡಿ ಗ್ರಾಮದಲ್ಲಿ ಒಟ್ಟು 9 ಕುಟುಂಬಗಳು ಈ ವ್ಯಾಪ್ತಿಗೊಳಪಟ್ಟಿರುತ್ತವೆ.

ಈ ಪ್ರಕಟಣೆಯಲ್ಲಿ ಪ್ರಕಟಿಸಲಾದ ಜಮೀನುಗಳಲ್ಲಿ ಅಧಿಸೂಚನೆ ಪ್ರಕಟವಾದ 30 ದಿನಗಳೊಳಗಾಗಿ ಕಲಂ-21(1) ರಂತೆ ಅಕ್ಷೇಪಣೆಗಳಿದ್ದಲ್ಲಿ ಅಕ್ಷೇಪಣೆಗಳನ್ನು ವಿಶೇಷ ಭೂಸ್ವಾಧೀನಾಧಿಕಾರಿಗಳು, ಎತ್ತಿನಹೊಳೆ ಯೋಜನೆ, ಹಾಸನ ರವರಿಗೆ ನೀಡತಕ್ಕದ್ದು.

19(1) ಅನುಸೂಚಿ

ಜಿಲ್ಲೆ: ಹಾಸನ

ತಾಲ್ಲೂಕು :- ಅರಸೀಕೆರೆ

ಹೋಬಳಿ :- ಜಾವಗಲ್

ಗ್ರಾಮ: ಹಳೇಕಲ್ಯಾಡಿ

ಕ್ರ. ಸಂ	ಖಾತೆದಾರರ ಹೆಸರು (ಪಹಣಿಯಂತೆ)	ಸರ್ವೆ ಸಂ	ಹಿಸಾ	ಜಮೀನಿನ ತರಹ	ಚಕ್ಕುಬಂದಿ ಕಲಂ 19(1)ರ ಪ್ರಕಾರ				ಬೇಕಾದ ಜಮೀನಿನ ಕ್ಷೇತ್ರ		ಗುಂಟೆ ಆಕಾರ ರೂ/ಮೈ	ಭೂಸ್ವಾಧೀನ ವಾಗಿರುವ ಪ್ರದೇಶದಲ್ಲಿ ರುವ ಮನೆ / ಮಾಲ್ / ಕೊಳವೆ ಬಾವಿ / ಕಟ್ಟಡ / ವಗೈರೆ ವಿವರ.
					ಪೂರ್ವಕ್ಕೆ	ಪಶ್ಚಿಮಕ್ಕೆ	ಉತ್ತರಕ್ಕೆ	ದಕ್ಷಿಣಕ್ಕೆ	ಎಕರೆ	ಗುಂಟೆ		
1	2	3	4	5	6	7	8	9	10	11	12	13
1	ಕೆರೆ ಅಂಗಳ	31	-	-	ಸ.ನಂ.34	ಸ.ನಂ.31ರ ಉಳಿಕೆ	ಸ.ನಂ.31ರ ಉಳಿಕೆ	ಕಲ್ಯಾಡಿ ಗಡಿ	1	07	-	-
2	ಯೋಗೇಂದ್ರಪ್ಪ ಬಿನ್ ಬಂಡಪ್ಪ	34	1	ಭಾಗಾಯ್ತು	ಕಲ್ಯಾಡಿ ಗಡಿ	ಸ.ನಂ. 34/3	ಸ.ನಂ.34 /ರ ಉಳಿಕೆ	ಕಲ್ಯಾಡಿ ಗಡಿ	0	38	3.99	ತೆಂಗು-30 ಹಿಂಗುಗುಂಡಿ- 1 (ಸರ್ಕಾರಿ)
3	ಸಿದ್ದಶೆಟ್ಟಿ ಬಿನ್ ರಂಗಶೆಟ್ಟಿ	34	2	-	-	-	-	-	0	0.08	0.0.08	-

ಕ್ರ. ಸಂ	ಖಾತೆದಾರರ ಹೆಸರು (ಪಹಣಿಯಂತೆ)	ಸರ್ವೆ ಸಂ	ಹಿಸಾ.	ಜಮೀನಿನ ತರಹ	ಚೆಕ್ಕುಬಂದಿ ಕಲಂ 19(1)ರ ಪ್ರಕಾರ				ಬೇಕಾದ ಜಮೀನಿನ ಕ್ಷೇತ್ರ		ಗುಂಟೆ ಅಕಾರ ರೂ/ಪೈ	ಭೂಸ್ವಾಧೀನವಾಗಿರುವ ಪ್ರದೇಶದಲ್ಲಿರುವ ಮನೆ / ಮಾಲ್ / ಕೊಳವೆ ಬಾವಿ / ಕಟ್ಟಡ / ವಗೈರೆ ವಿವರ.
					ಪೂರ್ವಕ್ಕೆ	ಪಶ್ಚಿಮಕ್ಕೆ	ಉತ್ತರಕ್ಕೆ	ದಕ್ಷಿಣಕ್ಕೆ	ಎಕರೆ	ಗುಂಟೆ		
1	2	3	4	5	6	7	8	9	10	11	12	13
4	ಹೊಟ್ಟೆತಿಮ್ಮಶೆಟ್ಟಿ ಬಿನ್ ದಾಸಶೆಟ್ಟಿ ಕೆ.ಟಿ.ನಾಗರಾಜು ಬಿನ್ ತಿಮ್ಮಶೆಟ್ಟಿ ಜಯಮ್ ಕೋಂ ಚಿಕ್ಕಶೆಟ್ಟಿ ಜಂಟಿ	34	3	ಖುಷಿ	ಸ.ನಂ.34/1	ಸ.ನಂ.34/3ರ ಉಳಿಕೆ	ಸ.ನಂ.34/3ರ ಉಳಿಕೆ	ಕಲ್ಯಾಡಿ ಗಡಿ	0	28	2.52	ತೆಂಗು-33, ಹಲಸು-1, ಮಾವು-1, ತೆಂಗು-7, ಸಿಲ್ಕು-7, ಕಟ್ಟಡ-1, ಕೊಳವೆಬಾವಿ-
5	ವಿ.ಎನ್.ಗುರುಸಿದ್ದಪ್ಪ ಬಿನ್ ಲಕ್ಷ್ಮಿ ನಂಜಪ್ಪ	35	1	ಖುಷಿ	ಸ.ನಂ.35/2	ಸ.ನಂ.35/1ರ ಉಳಿಕೆ, ಸ.ನಂ.33	ಸ.ನಂ.36	ಕಲ್ಯಾಡಿ ಗಡಿ	2	29	2.27	-
6	ವಿ.ಎನ್.ಹಾಲಪ್ಪ ಬಿನ್ ನಂಜಪ್ಪ	35	2	ಖುಷಿ	ಸ.ನಂ.35/3	ಸ.ನಂ.35/1	ಸ.ನಂ.36	ಕಲ್ಯಾಡಿ ಗಡಿ	1	14	1.25	-
7	ವಿ.ಎನ್.ಬಸವಲಿಂಗಪ್ಪ ಬಿನ್ ನಂಜಪ್ಪ	35	3	ಖುಷಿ	ಸ.ನಂ.42	ಸ.ನಂ.35/2	ಸ.ನಂ.36	ಕಲ್ಯಾಡಿ ಗಡಿ	0	23	0.51	ಮಾವು-1,
8	ಕಾಡೇಗೌಡ ಬಿನ್ ಸಣ್ಣಸಿದ್ದೇಗೌಡ	36	1.	ಖುಷಿ	ಸ.ನಂ.36	ಸ.ನಂ.40	ಸ.ನಂ.40	ಸ.ನಂ.	1	28.08	2.02	ತೆಂಗು-2,

ಕ್ರ. ಸಂ	ಪಾತೆದಾರರ ಹೆಸರು (ಪದವಿಯಂತೆ)	ಸರ್ವೆ ಸಂ	ಹಿನ್ನಾ, ಹಿನ್ನಾ	ಜಮೀನಿನ ತರಹೆ	ಚೆಕ್ಕುಬಂದಿ ಕಲಂ 19(1)ರ ಪ್ರಕಾರ				ಬೇಕಾದ ಜಮೀನಿನ ಕ್ಷೇತ್ರ		ಗುಂಟೆ ಆಕಾರ ರೂ/ಚು	ಭೂಸ್ವಾಧೀನ ವಾಗಿರುವ ಪ್ರದೇಶದಲ್ಲಿ ರುವ ಮನೆ / ಮಾಲಿ, /ಕೊಳವೆ ಬಾವಿ/ ಕಟ್ಟಡ / ವಗ್ಗಿರೆ ವಿವರ.
					ಪೂರ್ವ ಕ್ಕೆ	ಪಶ್ಚಿಮ ಕ್ಕೆ	ಉತ್ತರ ಕ್ಕೆ	ದಕ್ಷಿಣ ಕ್ಕೆ	ಎಕರೆ	ಗುಂಟೆ		
1	2	3	4	5	6	7	8	9	10	11	12	13
	ಶಿವಲಿಂಗಪ್ಪ ಬಿನ್ ಸಣ್ಣಸಿದ್ದೇಗೌಡ				1ರ ಉಳಿಕೆ		.42	36/2.3	1	32.08		ಹಲಸು-1, ಹಲಸು-1,
9	ಶಿವಮ್ಮ ಕೋಂ ಲೇಬಿ ಬಸಪ್ಪ	36	2	ಖುಷಿ	ಸ.ನಂ.36 /3	ಸ.ನಂ.38	ಸ.ನಂ.36 /1	ಸ.ನಂ.35	1	37	1.56	ಮಾವು-2, ಹಲಸು-1, ಕೊಳವೆಬಾವಿ- 1
10	ರೇವಣ್ಣ ಬಿನ್ ಸಣ್ಣಸಿದ್ದೇಗೌಡ	36	3	ಖುಷಿ	ಸ.ನಂ.36 /3ರ ಉಳಿಕೆ	ಸ.ನಂ.36/ 2	ಸ.ನಂ.36 /1	ಸ.ನಂ.35	1	17	1.12	-
11	ಶಿವಮ್ಮ ಕೋಂ ಲೇಬಿ ಬಸಪ್ಪ	37	4	ಖುಷಿ	ಸ.ನಂ.37/ 8	ಸ.ನಂ.37/ 4ರ ಉಳಿಕೆ	ಸ.ನಂ.37 /7	ಸ.ನಂ.33	0	0.08	0.01	-
12	ಶಿವಮ್ಮ ಕೋಂ ಲೇಬಿ ಬಸಪ್ಪ	37	8	ಖುಷಿ	ಸ.ನಂ.35	ಸ.ನಂ. 37/4,7	ಸ.ನಂ.36	ಸ.ನಂ.35	0	23	0.45	-
13	ಈಶ್ವರಪ್ಪ ಬಿನ್ ಸಣ್ಣಸಿದ್ದೇಪ್ಪ, ಚಂದ್ರಪ್ಪ ಬಿನ್ ಸಣ್ಣಸಿದ್ದೇಪ್ಪ	40	1ಎ	ಖುಷಿ	ಸ.ನಂ.40 /8	ಸ.ನಂ.40/ 1ಎ ರ ಉಳಿಕೆ, ಸ.ನಂ.66	ಸ.ನಂ.49	ಸ.ನಂ.40 /2	0	12	0.26	ತೆಂಗು-1

ಕ್ರ. ಸಂ	ಖಾತೆದಾರರ ಹೆಸರು (ಪಹಣಿಯಂತೆ)	ಸರ್ವೆ ಸಂ	ಹಿಸಾಖ್ಯೆ	ಜಮೀನಿನ ತರಹ	ಚೆಕ್ಕುಬಂದಿ ಕಲಂ 19(1)ರ ಪ್ರಕಾರ				ಬೇಕಾದ ಜಮೀನಿನ ಕ್ಷೇತ್ರ		ಗುಂಟೆ ಅಕಾರ ರೂ/ಖ್ಯೆ	ಭೂಸ್ವಾಧೀನ ವಾಗಿರುವ ಪ್ರದೇಶದಲ್ಲಿರುವ ಮನೆ / ಮಾಲ್ / ಕೊಳವೆ ಬಾವಿ / ಕಟ್ಟಡ / ವಗೈರ ವಿವರ.
					ಪೂರ್ವ ಕ್ಷೇ.	ಪಶ್ಚಿಮ ಕ್ಷೇ.	ಉತ್ತರ ಕ್ಷೇ.	ದಕ್ಷಿಣ ಕ್ಷೇ.	ಎಕರೆ	ಗುಂಟೆ		
1	2	3	4	5	6	7	8	9	10	11	12	13
14	ಹೆಚ್.ಡಿ.ಮಹೇಶ್ವರಪ್ಪ ಬಿನ್ ದೊಡ್ಡಗೌಡ. ಹೆಚ್.ಡಿ.ಕುಮಾರಪ್ಪ ಬಿನ್ ದೊಡ್ಡಗೌಡ.	40	1ಬಿ	ಖುಷಿ	ಸ.ನಂ. 40/3ಎ1	ಸ.ನಂ.40/8	ಸ.ನಂ.49	ಸ.ನಂ.40/9	0	20	0.44	ಬೇವು-1
15	ಹೆಚ್.ಎಂ.ರಾಮಸ್ವಾಮಿ ಬಿನ್ ಲೇಡಿ ಮಲ್ಲಪ್ಪ. ಹೆಚ್.ಎಂ.ಜೇನುಕಲ್ಲಪ್ಪ ಬಿನ್ ಲೇಡಿ ಮಲ್ಲಪ್ಪ.	40	2ಎ	ಖುಷಿ	ಸ.ನಂ.40/2ರ ಉಳಿಕೆ	ಸ.ನಂ.66	ಸ.ನಂ.40 / 1ಎ,8	ಸ.ನಂ.40/4	0	16	0.35	
16	ರಾಮಯ್ಯ ದೊಡ್ಡಸಿದ್ದಮ್ಮ, ಸಣ್ಣಸಿದ್ದಮ್ಮ, ಸಣ್ಣತಿಮ್ಮಯ್ಯ	40	3ಎ1	ಖುಷಿ	ಸ.ನಂ.41	ಸ.ನಂ.40/1ಬಿ,9	ಸ.ನಂ.49	ಸ.ನಂ.40 / 3ಬಿ,3ಎ2	1	15	1.20	ತೇಗೆ-2, ಮಾವು-2, ಬೇವು-8, ಮುತ್ತುಗೆ-6, ಬಿದಿರು-1, ಕಟ್ಟಡ-1
17	ಸಿದ್ದಪ್ಪ ಬಿನ್ ರಾಮೇಗೌಡ	40	3ಎ2	ಖುಷಿ	ಸ.ನಂ.41/42	ಸ.ನಂ.40/3ಬಿ	ಸ.ನಂ.40/3ಎ1	ಸ.ನಂ.36	0	16.08	0.36	ಬೇವು-2

ಕ್ರ. ಸಂ	ಖಾತೆದಾರರ ಹೆಸರು (ಪದನಿಯಂತೆ)	ಸರ್ವೆ ಸಂ	ಹಿಸಾ.	ಜಮೀನಿನ ತರಹ	ಚೆಕ್ಕುಬಂದಿ ಕಲಂ 19(1)ರ ಪ್ರಕಾರ				ಬೇಕಾದ ಜಮೀನಿನ ಕ್ಷೇತ್ರ		ಗುಂಟೆ ಅಕಾರ ರೂ/ಚ್ಚು	ಭೂಸ್ವಾಧೀನ ವಾಗಿರುವ ಪ್ರದೇಶದಲ್ಲಿ ರುವ ಮನೆ / ಮಾರಿ / ಕೊಳವೆ ಬಾವಿ / ಕಟ್ಟಡ / ವಗೈರ ವಿವರ.
					ಪೂರ್ವ ಕ್ಕೆ	ಪಶ್ಚಿಮ ಕ್ಕೆ	ಉತ್ತರ ಕ್ಕೆ	ದಕ್ಷಿಣ ಕ್ಕೆ	ಎಕರೆ	ಗುಂಟೆ		
1	2	3	4	5	6	7	8	9	10	11	12	13
18	ಮಲ್ಲೇಗೌಡ ಬಿನ್ ನಂಜೇಗೌಡ	40	3ಬಿ	ಖುಷಿ	ಸ.ನಂ.40 / 3ಎ2	ಸ.ನಂ.40/ 3ಸಿ,5ಬಿ	ಸ.ನಂ.40 / 3ಎ1	ಸ.ನಂ.36	1	16	1.24	ಬೇವು-9
19	ಕೃಷ್ಣಯ್ಯ, ಲಕ್ಷ್ಮಮ್ಮ, ರಾಮಯ್ಯ, ದೊಡ್ಡಸಿದ್ದಮ್ಮ, ಸಣ್ಣಸಿದ್ದಮ್ಮ, ಸಣ್ಣತಿಮ್ಮಯ್ಯ	40	3ಸಿ	ಖುಷಿ	ಸ.ನಂ. 40/3ಬಿ	ಸ.ನಂ.40/ 2	ಸ.ನಂ.40 / 9	ಸ.ನಂ. 40/5ಬಿ	0	25	0.55	-
20	ಸಿದ್ದಪ್ಪ ಬಿನ್ ಜೇನುಕಲ್ಲೇಗೌಡ	40	4	ಖುಷಿ	ಸ.ನಂ.40 / 4ರ ಉಳಿಕೆ	ಗ್ರಾಮ ತಾಣ	ಸ.ನಂ.40 / 2	ಸ.ನಂ. 40/6,7,5 ಎ	0	07	0.15	-
21	ಹೆಚ್.ಎನ್.ರಾಜಣ್ಣ ಬಿನ್ ಸಿದ್ದೇಗೌಡ, ಗಂಗಣ್ಣ ಬಿನ್ ಸಿದ್ದೇಗೌಡ, ಬಸಮ್ಮ ಕೋಂ ರೇಣುಕಪ್ಪ.	40	5ಎ	ಖುಷಿ	ಸ.ನಂ.36	ಸ.ನಂ.40/ 5ಎ ರ ಉಳಿಕೆ	ಸ.ನಂ.40 / 5ಬಿ	ಸ.ನಂ.38	1	00	0.88	-
22	ಸಿದ್ದಮ್ಮ ಕೋಂ ಗಂಗಾಧರಪ್ಪ	40	5ಬಿ	ಖುಷಿ	ಸ.ನಂ.40 / 3ಬಿ	ಸ.ನಂ.40/ 4	ಸ.ನಂ.40 / 3ಸಿ	ಸ.ನಂ.40 / 5ಎ	0	27	0.60	ತೇಗ-1.

ಕ್ರ. ಸಂ	ಖಾತೆದಾರರ ಹೆಸರು (ಪಹಣಿಯಂತೆ)	ಸರ್ವೆ ಸಂ	ಹಿಸಾಖ್ಯೆ	ಜಮೀನಿನ ತರಹ	ಚೆಕ್ಕುಬಂದಿ ಕಲಂ 19(1)ರ ಪ್ರಕಾರ				ಬೇಕಾದ ಜಮೀನಿನ ಕ್ಷೇತ್ರ		ಗುಂಟೆ ಆಕಾರ ರೂ/ಪೈ	ಭೂಸ್ವಾಧೀನ ವಾಗಿರುವ ಪ್ರದೇಶದಲ್ಲಿ ರುವ ಮನೆ / ಮಾಲಿ / ಕೊಳವೆ ಬಾವಿ / ಕಟ್ಟಡ / ವಗೈರೆ ವಿವರ.
					ಪೂರ್ವ ಕ್ಷ.	ಪಶ್ಚಿಮ ಕ್ಷ.	ಉತ್ತರ ಕ್ಷ.	ದಕ್ಷಿಣ ಕ್ಷ.	ಎಕರೆ	ಗುಂಟೆ		
1	2	3	4	5	6	7	8	9	10	11	12	13
23	ಚಂದ್ರಪ್ಪ ಬಿನ್ ಸಣ್ಣಸಿದ್ದಪ್ಪ	40	8	ಖುಷಿ	ಸ.ನಂ.40/1ಬಿ,9	ಸ.ನಂ.40/1ಎ	ಸ.ನಂ.49	ಸ.ನಂ.40/2	0	17	0.37	ತಂಗು-13, ತೇಗಿ-2, 21
24	ಹೆಚ್.ಡಿ.ಕುಮಾರಪ್ಪ ಬಿನ್ ದೊಡ್ಡಗೌಡ	40	9	ಖುಷಿ	ಸ.ನಂ.40/3ಎ1	ಸ.ನಂ.40/8	ಸ.ನಂ.40/1ಬಿ	ಸ.ನಂ.40/1ಸಿ	0	11	0.25	
25	ಜೈಸಿದ್ದಯ್ಯ ಬಿನ್ ರಾಮಯ್ಯ	41	1	ಖುಷಿ	ಸ.ನಂ.41/1ರ ಉಳಿಕೆ	ಸ.ನಂ.40	ಸ.ನಂ.41/1ರ ಉಳಿಕೆ	ಸ.ನಂ.41/2	0	01	0.019	
26	ಹೆಚ್.ಆರ್.ತಿಮ್ಮಯ್ಯ ಬಿನ್ ರಾಮಯ್ಯ	41	2	ಖುಷಿ	ಸ.ನಂ.41/2ರ ಉಳಿಕೆ	ಸ.ನಂ.40	ಸ.ನಂ.41/1	ಸ.ನಂ.41/3	0	05	0.11	-
27	ಗೋವಿಂದಪ್ಪ, ಹೆಚ್.ಎಸ್. ಬಿನ್ ಸಿದ್ದಯ್ಯ	41	3	ಖುಷಿ	ಸ.ನಂ.41/3ರ ಉಳಿಕೆ	ಸ.ನಂ.40	ಸ.ನಂ.41/2	ಸ.ನಂ.42	0	22.08	0.50	-
28	ಬಸವರಾಜು ಬಿನ್ ಸಣ್ಣಯ್ಯ	42		-	ಸ.ನಂ.42ರ ಉಳಿಕೆ	ಸ.ನಂ.40	ಸ.ನಂ.41	ಸ.ನಂ.36	0	30	-	-

ಕ್ರ. ಸಂ	ಖಾತೆದಾರರ ಹೆಸರು (ಪರಿಚಯಂತೆ)	ಸರ್ವೆ ಸಂ	ಹಿನ್ನಾ	ಜಮೀನಿನ ತರಹ	ಚೆಕ್ಕುಬಂದಿ ಕಲಂ 19(1)ರ ಪ್ರಕಾರ				ಬೇಕಾದ ಜಮೀನಿನ ಕ್ಷೇತ್ರ		ಗುಂಟೆ ಆಕಾರ ರೂ/ಪೈ	ಭೂಸ್ವಾಧೀನ ವಾಗಿರುವ ಪ್ರದೇಶದಲ್ಲಿರುವ ಮನೆ / ಮಾಲ್ / ಕೊಳವೆ ಬಾವಿ / ಕಟ್ಟಡ / ವಗೈರೆ ವಿವರ.
					ಪೂರ್ವಕ್ಕೆ	ಪಶ್ಚಿಮಕ್ಕೆ	ಉತ್ತರಕ್ಕೆ	ದಕ್ಷಿಣಕ್ಕೆ	ಎಕರೆ	ಗುಂಟೆ		
1	2	3	4	5	6	7	8	9	10	11	12	13
29	ಹೊನ್ನಯ್ಯ ಬಿನ್ ದೊಡ್ಡಯಲ್ಲಯ್ಯ ಕಲ್ಯಾಣಮ್ಮ ಕೋಂ ಹೊನ್ನಯ್ಯ	49	-	-	ಸ.ನಂ.49 ರ ಉಳಿಕೆ, ಸ.ನಂ.51	ಸ.ನಂ.52, 53,54,91, ಸಿಂಗಟುಗ ರ ಗಡಿ	ಸ.ನಂ.49 ರ ಉಳಿಕೆ, ಸ.ನಂ.91	ಸ.ನಂ.40	0	29	-	ಬೇವು-2
	ದೇವರಾಜು ಬಿನ್ ಭೈರಪ್ಪ			1					00	-	ತೆಂಗು-50, ಹಲಸು-1, ಬೇವು-2, ಮಾವು-2	
	ದೇವರಾಜು ಬಿನ್ ಭೈರಪ್ಪ			1					00	-	-	
	ಹೆಚ್.ಎಸ್.ಸೋಮಶೇಖರ್ ಬಿನ್ ಸಿದ್ದರಾಮೇಗೌಡ, ನಾಗರತ್ನಮ್ಮ ಕೋಂ ಹೆಚ್.ಎಸ್.ಸೋಮಶೇಖರ್,			0					20	-	ಬೇವು-3, ತೆಂಗು-1	
	ಸಣ್ಣರಾಮೇಗೌಡ ಬಿನ್ ಸಿದ್ದರಾಮೇಗೌಡ, ಭಾಗ್ಯಮ್ಮ ಕೋಂ ಸಣ್ಣರಾಮೇಗೌಡ			0					16	-	-	

ಕ್ರ. ಸಂ	ಖಾತೆದಾರರ ಹೆಸರು (ಹೆಸರಿನೊಂದಿಗೆ)	ಸರ್ವೆ ಸಂ	ಹಿನ್ನಾ	ಜಮೀನಿನ ತರಹ	ಚೆಕ್ಕುಬಂದಿ ಕಲಂ 19(1)ರ ಪ್ರಕಾರ				ಬೇಕಾದ ಜಮೀನಿನ ಕ್ಷೇತ್ರ		ಗುಂಟೆ ಅಕಾರ ರೂ/ಪೈ	ಭೂಸ್ವಾಧೀನ ವಾಗಿರುವ ಪ್ರದೇಶದಲ್ಲಿರುವ ಮನೆ / ಮಾಲ್ / ಕೊಳವೆ ಬಾವಿ / ಕಟ್ಟಡ / ವಗೈರೆ ವಿವರ.
					ಪೂರ್ವ ಕ್ಕೆ	ಪಶ್ಚಿಮ ಕ್ಕೆ	ಉತ್ತರ ಕ್ಕೆ	ದಕ್ಷಿಣ ಕ್ಕೆ	ಎಕರೆ	ಗುಂಟೆ		
1	2	3	4	5	6	7	8	9	10	11	12	13
	ಜಗದೀಶ್ ಬಿನ್ ಬಸಪ್ಪ			-					0	33	-	-
	ಸಿದ್ದಪ್ಪ ಬಿನ್ ಸಣ್ಣಕಾಡಸಿದ್ದೇಗೌಡ			-					0	38	-	ಬೇವು-4
	ರಮೇಶ ಬಿನ್ ಮಲ್ಲಯ್ಯ			-					0	35	-	
	ದೊಡ್ಡೇಗೌಡ ಬಿನ್ ಸಿದ್ದಾಪ್ಪೇಗೌಡ ಮಾದಮ್ಮ ಕೋಂ ದೊಡ್ಡೇಗೌಡ			-					1	2	-	
	ಬಸವರಾಜು ಬಿನ್ ಅಣ್ಣಿ ಗಿರಿಯಪ್ಪ			-					0	38	-	ಬೇವು-3
	ಸರ್ಕಾರಿ ಗೋಮಾಳ, ಕೆ.ಎಸ್.ರಾಜಶೇಖರಪ್ಪ ಬಿನ್ ಸಿದ್ದಪ್ಪ			-								
	ಸುಧಾಮಣಿ ಕೋಂ ಕೆ.ಎಸ್.ರಾಜಶೇಖರಪ್ಪ, ಗಂಗಣ್ಣ ಬಿನ್ ದೊಡ್ಡಸಿದ್ದಪ್ಪ, ನೀಲಮ್ಮ ಕೋಂ ಗಂಗಣ್ಣ			-					9	07	-	ಬೇವು-1, ಕೊಳವೆಬಾವಿ- 2

ಕ್ರ. ಸಂ	ಪಾತದಾರರ ಹೆಸರು (ಪಹಣಿಯಂತೆ)	ಸರ್ವೆ ಸಂ	ಹಿಸಾ	ಜಮೀನಿನ ತರಹೆ	ಚೆಕ್ಕುಬಂದಿ ಕಲಂ 19(1)ರ ಪ್ರಕಾರ				ಬೇಕಾದ ಜಮೀನಿನ ಕ್ಷೇತ್ರ		ಗುಂಟೆ ಆಕಾರ ರೂ/ಪು	ಭೂಸ್ವಾಧೀನ ವಾಗಿರುವ ಪ್ರದೇಶದಲ್ಲಿ ರುವ ಮನೆ / ಮಾಲಿ, /ಕೊಳವೆ ಬಾವಿ/ ಕಟ್ಟಡ / ವಗೈರೆ ವಿವರ.
					ಪೂರ್ವ ಕ್ಕೆ	ಪಶ್ಚಿಮ ಕ್ಕೆ	ಉತ್ತರ ಕ್ಕೆ	ದಕ್ಷಿಣ ಕ್ಕೆ	ಎಕರೆ	ಗುಂಟೆ		
1	2	3	4	5	6	7	8	9	10	11	12	13
	ಹನುಮಯ್ಯ ಬಿನ್ ರಂಗಯ್ಯ, ಜಯಮ್ಮ ಕೋಂ ಹನುಮಯ್ಯ, ಗಂಗಮ್ಮ ಕೋಂ ವೀರಭದ್ರಯ್ಯ, ಹೊನ್ನಯ್ಯ ಬಿನ್ ದೊಡ್ಡಯ್ಯಯ್ಯ, ಲಕ್ಕಮ್ಮ ಕೋಂ ಕಣುಪೆಯ್ಯ, ರೇಣುಕಮ್ಮ ಬಿನ್ ಚಿಕ್ಕೀರಮ್ಮ, ಸಿದ್ದೇಶ ಬಿನ್ ದೊಡ್ಡಸಿದ್ದಮ್ಮ, ಸುಶೀಲಮ್ಮ ಕೋಂ ಸಿದ್ದೇಶ (ಜಂಟಿ) ಇತರರು											
30	ಸಿದ್ದಮ್ಮ ಬಿನ್ ಜೇನುಕಟ್ಟೆಗೌಡ	50	1	ಖುಷಿ	ಸ.ನಂ.50 /2	ಸ.ನಂ.51	ಕೆ.ಡಿಗ್ಗೆ ನಹಳ್ಳಿ ಗಡಿ	ಸ.ನಂ. 50/2	1	08	1.65	ತೆಂಗು-57, ಅಡಿಕೆ-6, ತೇಗೆ-11, ಸೀಬೆ- 15, ಯಾಬೇವು-1, ಕೊಳವೆಬಾವಿ- 1, ಕಟ್ಟಡ-1

ಕ್ರ. ಸಂ	ಪಾತದಾರರ ಹೆಸರು (ಪಹಣಿಯಂತೆ)	ಸರ್ವೆ ಸಂ	ಹಿಸಾ	ಜಮೀನಿನ ತರಹ	ಚಕ್ಕುಬಂದಿ ಕಲಂ 19(1)ರ ಪ್ರಕಾರ				ಬೇಕಾದ ಜಮೀನಿನ ಕ್ಷೇತ್ರ		ಗುಂಟೆ ಆಕಾರ ರೂ/ಪೈ	ಭೂಸ್ವಾಧೀನ ಪಡೆದಲ್ಲಿರುವ ಮನೆ / ಮಾಲ್ / ಕೊಳವೆ ಬಾವಿ / ಕಟ್ಟಡ / ವಗೈರ ವಿವರ.
					ಪೂರ್ವಕ್ಕೆ	ಪಶ್ಚಿಮಕ್ಕೆ	ಉತ್ತರಕ್ಕೆ	ದಕ್ಷಿಣಕ್ಕೆ	ಎಕರೆ	ಗುಂಟೆ		
1	2	3	4	5	6	7	8	9	10	11	12	13
31	ಸಿದ್ರಾಮೇಗೌಡ ಬಿನ್ ಪುಟ್ಟೇಗೌಡ	50	2	ಖುಷಿ, ಭಾಗಾಯು	ಸ.ನಂ.50/3,11	ಸ.ನಂ.50/1,51	ಕೆ.ಡಿಗ್ಗೆ ನಹಳ್ಳಿ ಗಡಿ, ಸ.ನಂ.50/1	ಸ.ನಂ.50/2ರ ಉಳಿಕೆ	0	30.08	1.04	ತಂಗು-76, ಅಡಿಕ್-269, ಸೀಬೆ-5, ಸಿಲ್ವೆ-1, ಎಳ್ಳಿ-1, ಪಂಪ್ ಹೌಸ್-1, ಕೊಳವೆಬಾವಿ-3
32	ಈಶ್ವರಪ್ಪ ಬಿನ್ ಮಲ್ಲಪ್ಪ, ನಂಜಮ್ಮ, ಕೋಂ ರಾಮೇಗೌಡ, ರಾಮೇಗೌಡ ಬಿನ್ ಮಲ್ಲಪ್ಪ	50	3	ಭಾಗಾಯು	ಸ.ನಂ.50/12	ಸ.ನಂ.50/2	ಕೆ.ಡಿಗ್ಗೆ ನಹಳ್ಳಿ ಗಡಿ	ಸ.ನಂ.50/11	0	16	2.14	ತಂಗು-31, ಸೀಬೆ-1
33	ಶಂಕರಪ್ಪ ಬಿನ್ ರಾಮೇಗೌಡ	50	11	ಭಾಗಾಯು	ಸ.ನಂ.50/12	ಸ.ನಂ.50/2	ಸ.ನಂ.50/3	ಸ.ನಂ.50/4	0	16.08	2.21	ತಂಗು-18, ಸೀಬೆ-1
34	ಶಿವಲಿಂಗಪ್ಪ ಬಿನ್ ರಾಮೇಗೌಡ	50	12	ಭಾಗಾಯು	ಸ.ನಂ.49	ಸ.ನಂ.50/3,11	ಕೆ.ಡಿಗ್ಗೆ ನಹಳ್ಳಿ ಗಡಿ	ಸ.ನಂ.50/12ರ ಉಳಿಕೆ	0	25	3.34	ತಂಗು-18, ಪಪಾಯಿ-1
35	ಸಿದ್ರಾಮಪ್ಪ ಬಿನ್ ಬಸವೇಗೌಡ.	51	-	ಖುಷಿ	ಸ.ನಂ.50	ಸ.ನಂ.49	ಸ.ನಂ.51 ರ	ಸ.ನಂ.49	0	33	2.42	ತಂಗು-18, ಬೇವು-3.

ಕ್ರ. ಸಂ	ಖಾತೆದಾರರ ಹೆಸರು (ಪಕಣಿಯಂತೆ)	ಸರ್ವೆ ಸಂ	ಹಿಸಾ,	ಜಮೀನಿನ ತರಹೆ	ಚೆಕ್ಕುಬಂದಿ ಕಲಂ 19(1)ರ ಪ್ರಕಾರ				ಬೇಕಾದ ಜಮೀನಿನ ಕ್ಷೇತ್ರ		ಗುಂಟೆ ಆಕಾರ ರೂ/ಪೈ	ಭೂಸ್ವಾಧೀನ ವಾಗಿರುವ ಪ್ರದೇಶದಲ್ಲಿ ರುವ ಮನೆ / ಮಾಲಿ, /ಕೊಳವೆ ಬಾವಿ/ ಕಟ್ಟಡ / ವಗ್ಗಿರೆ ವಿವರ.
					ಪೂರ್ವ ಕ್ಕೆ	ಪಶ್ಚಿಮ ಕ್ಕೆ	ಉತ್ತರ ಕ್ಕೆ	ದಕ್ಷಿಣ ಕ್ಕೆ	ಎಕರೆ	ಗುಂಟೆ		
1	2	3	4	5	6	7	8	9	10	11	12	13
	ಸಿದ್ದಪ್ಪ ಬಿನ್ ಜೇನುಕಲ್ಲೇಗೌಡ.						ಉಳಿಕೆ		0	36		ಮತ್ತಿ-1, ತೇಗ- 14, ತೆಂಗು-38, ಮಾವು-1, ತೇಗ-3, ಬೇವು- 1, ಸೀಬೆ-3
	ಹೆಚ್.ಎಂ.ರಾಮಸ್ವಾಮಿ ಬಿನ್ ಮಲ್ಲಪ್ಪ, ಹೆಚ್.ಎಂ.ಜೇನುಕಲ್ಲಪ್ಪ ಬಿನ್ ಮಲ್ಲಪ್ಪ								1	00		ತೆಂಗು-9, ತೇಗ-17, ರಾಮಫಲ-1
36	ರಾಮಲಿಂಗಪ್ಪ ಬಿನ್ ಸಿದ್ದೇಗೌಡ	52	4	ಖುಷಿ	ಸ.ನಂ.52 /1	ಸ.ನಂ.52/ 4ರ ಉಳಿಕೆ	ಸ.ನಂ.52 /5	ಸ.ನಂ.53	0	2.08	0.07	-
37	ರೇವಣ್ಣ ಬಿನ್ ಸಿದ್ದಪ್ಪ	52	5	ಖುಷಿ	ಸ.ನಂ.49	ಸ.ನಂ.52/ 5ರ ಉಳಿಕೆ	ಸ.ನಂ.52 /6	ಸ.ನಂ.66	0	16.08	0.45	ಹುಣಸೆ-2, ತೇಗ-1

ಕ್ರ. ಸಂ	ಖಾತೆದಾರರ ಹೆಸರು (ಪಠನೀಯತೆ)	ಸರ್ವೆ ಸಂ	ಹಿಸಾ,	ಜಮೀನಿನ ತರಹೆ	ಚೆಕ್ಕುಬಂದಿ ಕಲಂ. 19(1)ರ ಪ್ರಕಾರ				ಬೇಕಾದ ಜಮೀನಿನ ಕೆತ್ತ		ಗುಂಟೆ ಆಕಾರ ರೂ/ಪೈ	ಭೂಸ್ವಾಧೀನ ವಾಗಿರುವ ಪ್ರದೇಶದಲ್ಲಿ ರುವ ಮನೆ / ಮಾಲ್ / ಕೊಳವೆ ಬಾವಿ/ ಕಟ್ಟಡ / ವಗೈರೆ ವಿವರ.
					ಪೂರ್ವ ಕೆ.	ಪಶ್ಚಿಮ ಕೆ.	ಉತ್ತರ ಕೆ.	ದಕ್ಷಿಣ ಕೆ.	ಎಕರೆ	ಗುಂಟೆ		
1	2	3	4	5	6	7	8	9	10	11	12	13
38	ಕೆ.ಎನ್.ಕುಮಾರ ಬಿನಾ ನಿಂಗಪ್ಪ	52	6	ಖುಷಿ	ಸ.ನಂ.49	ಸ.ನಂ.52/ 6ರ ಉಳಿಕೆ	ಸ.ನಂ. 52/7,8,9	ಸ.ನಂ.52 /5	0	18	0.49	ತೆಂಗು-5, ಹಲಸು- 1, ತೆಂಗು- ಮಾವು-1, ಬೀವು-
39	ಈಶ್ವರಪ್ಪ ಬಿನಾ ಸಿದ್ದೇಗೌಡ	52	7	ಖುಷಿ	ಸ.ನಂ.52 /8	ಸ.ನಂ.52/ 4	ಸ.ನಂ.53	ಸ.ನಂ.52 /6	0	07	0.19	ತೆಂಗು-1
40	ದೊಡ್ಡೇಗೌಡ ಬಿನಾ ಸಿದ್ದೇಗೌಡ	52	8	ಖುಷಿ	ಸ.ನಂ.52 /9	ಸ.ನಂ.52/ 7	ಸ.ನಂ.53	ಸ.ನಂ.52 /6	0	14	0.38	ತೆಂಗು-13 ಹಲಸು-1
41	ಹೆಚ್.ಆರ್.ಲೋಕೇಶ ಬಿನಾ ರಾಮಲಿಂಗಪ್ಪ	52	9	ಖುಷಿ	ಸ.ನಂ. 52/10	ಸ.ನಂ. 52/8	ಸ.ನಂ.53	ಸ.ನಂ.52 /6	0	07	0.19	-
42	ರಾಮಲಿಂಗಪ್ಪ ಬಿನಾ ಸಿದ್ದೇಗೌಡ	52	10	ಖುಷಿ	ಸ.ನಂ.49	ಸ.ನಂ.2/2 ರ ಉಳಿಕೆ	ಸ.ನಂ.53	ಸ.ನಂ.52 /8	0	08	0.21	-
43	ನಂಜುಂಡಪ್ಪ ಬಿನಾ ಬಸವಯ್ಯ	53	3	ಭಾಗಾಯ್ತು	ಸ.ನಂ.53/ 3ರ ಉಳಿಕೆ	ಸ.ನಂ.53/ 3ರ ಉಳಿಕೆ	ಸ.ನಂ.54 . 53/4	ಸ.ನಂ.52	1	10	4.20	ತೆಂಗು-26, ಮಾವು-1, ತೆಂಗು-4, ಜಾಲಿ- 1

ಕ್ರ. ಸಂ	ಖಾತೆದಾರರ ಹೆಸರು (ಪಹಣಿಯಂತೆ)	ಸರ್ವೆ ನಂ	ಹಿಸಾಬ	ಜಮೀನಿನ ತರಹೆ	ಚೆಕ್ಕುಬಂದಿ ಕಲಂ 19(1)ರ ಪ್ರಕಾರ				ಬೇಕಾದ ಜಮೀನಿನ ಕ್ಷೇತ್ರ		ಗುಂಟೆ ಆಕಾರ ರೂ/ಪೈ	ಭೂಸ್ವಾಧೀನ ವಾಗಿರುವ ಪ್ರದೇಶದಲ್ಲಿ ರುವ ಮನೆ / ಮಾಲಿ /ಕೊಳವೆ ಬಾವಿ/ ಕಟ್ಟಡ / ವಗ್ಗಿರ ವಿವರ.
					ಪೂರ್ವ ಕ್ಕೆ	ಪಶ್ಚಿಮ ಕ್ಕೆ	ಉತ್ತರ ಕ್ಕೆ	ದಕ್ಷಿಣ ಕ್ಕೆ	ಎಕರೆ	ಗುಂಟೆ		
1	2	3	4	5	6	7	8	9	10	11	12	13
44	ಕೆ.ಜೆ.ಮಲ್ಲೇಶ್ ಬಿನ್ ಲೇ.ಜಯಣ್ಣ, ಈಶ್ವರಪ್ಪ ಬಿನ್ ಲೇ.ಸಣ್ಣಬಸಪ್ಪ, ಗಂಗಾಧರಪ್ಪ ಬಿನ್ ಲೇ.ಸಣ್ಣಬಸಪ್ಪ, ದೊಡ್ಡೇಗೌಡ ಬಿನ್ ಲೇ.ಸಣ್ಣಬಸಪ್ಪ	53	4	ಭಾಗಾಯ್ತು	ಸ.ನಂ.53/ 2	ಸ.ನಂ.53/ 2	ಸ.ನಂ.54	ಸ.ನಂ.53 /2	0	34	2.86	ತಂಗು-9
45	ಗಂಗಾಧರಪ್ಪ ಬಿನ್ ಸಣ್ಣಬಸವೇಗೌಡ	54	2	ಖುಷಿ	ಸ.ನಂ. 54/10	ಸ.ನಂ.54/ 2ರ ಉಳಿಕೆ	ಗ್ರಾಮ ಸಿಂಗಟೆಗೆ ರೆ ಗಡಿ	ಸ.ನಂ.54 /2ರ ಉಳಿಕೆ	0	06	0.11	-
46	ದೊಡ್ಡೇಗೌಡ ಬಿನ್ ಸಣ್ಣಬಸವೇಗೌಡ	54	10	ಖುಷಿ	ಸ.ನಂ. 54/11	ಸ.ನಂ. 54/2	ಗ್ರಾಮ ಸಿಂಗಟೆಗೆ ರೆ ಗಡಿ	ಸ.ನಂ.54 / 10ರ ಉಳಿಕೆ	0	18	0.35	-
47	ಈಶ್ವರಪ್ಪ ಬಿನ್ ಸಣ್ಣಬಸವೇಗೌಡ	54	11	ಖುಷಿ	ಸ.ನಂ.49	ಸ.ನಂ.54/ 10	ಸ.ನಂ.49	ಸ.ನಂ.53	0	28	0.28	-
48	ಶಿವಲಿಂಗಪ್ಪ ಬಿನ್ ರಾಮೇಗೌಡ, ಶಂಕರಪ್ಪ ಬಿನ್ ರಾಮೇಗೌಡ, ಶಿವನಂಜಪ್ಪ ಬಿನ್ ರಾಮೇಗೌಡ.	91	-	ಖುಷಿ	ಸ.ನಂ.49	ಸ.ನಂ.91ರ ಉಳಿಕೆ	ಸ.ನಂ.49	ಸ.ನಂ.49	0	34.08	1.18	-

ಕ್ರ. ಸಂ	ಖಾತೆದಾರರ ಹೆಸರು (ಪಹಣಿಯಂತೆ)	ಸರ್ವೆ ಸಂ	ಹಿಸಾ,	ಜಮೀನಿನ ತರಹೆ	ಚೆಕ್ಕುಬಂದಿ ಕಲಂ 19(1)ರ ಪ್ರಕಾರ				ಬೇಕಾದ ಜಮೀನಿನ ಕ್ಷೇತ್ರ		ಗುಂಟೆ ಆಕಾರ ರೂ/ಪು	ಭೂಸ್ವಾಧೀನ ವಾಗಿರುವ ಪ್ರದೇಶದಲ್ಲಿ ರುವ ಮನೆ / ಮಾಲ್ / ಕೊಠಡಿ / ಬಾವಿ / ಕಟ್ಟಡ / ವಗ್ಗರೆ ವಿವರ.
					ಪೂರ್ವ ಕ್ಕೆ	ಪಶ್ಚಿಮ ಕ್ಕೆ	ಉತ್ತರ ಕ್ಕೆ	ದಕ್ಷಿಣ ಕ್ಕೆ	ಎಕರೆ	ಗುಂಟೆ		
1	2	3	4	5	6	7	8	9	10	11	12	13
49	ವೀರಣ್ಣ ಬಿನ್ ಮಲ್ಲೇಗೌಡ, ಮಲ್ಲಯ್ಯ ಬಿನ್ ಮಲ್ಲೇಗೌಡ, ಜಗದೀಶ್ ಬಿನ್ ಲೇಣ ಬಸಪ್ಪ	96	-	ಖುಷಿ	ಸ.ನಂ.49	ಸ.ನಂ.49	ಸ.ನಂ.49	ಸ.ನಂ.49	1	10	2.20	-
50	ನಂಜುಂಡಪ್ಪ ಬಿನ್ ಬಸವಯ್ಯ	98	-	ಖುಷಿ	ಸ.ನಂ.98 ರ ಉಳಿಕೆ	ಸ.ನಂ.50	ಕೆ.ಡಿ.ಗೌಡ ನಹಳ್ಳಿ ಗಡಿ	ಸ.ನಂ.98 ರ ಉಳಿಕೆ	0	08	0.16	-
							ಒಟ್ಟು		56	20 1/2		

ಕರ್ನಾಟಕ ರಾಜ್ಯಪಾಲರ ಆಜ್ಞಾನುಸಾರ
ಮತ್ತು ಅವರ ಹೆಸರಿನಲ್ಲಿ

(ಸಾಂಗವೇಣಿ ಎನ್.ಕೆ.)

ಸರ್ಕಾರದ ಉಪ ಕಾರ್ಯದರ್ಶಿ,
ಕಂದಾಯ ಇಲಾಖೆ (ಭೂಸ್ವಾಧೀನ ಹಾಗೂ ಪ್ರತಿಪು)

ಕರ್ನಾಟಕ ಸರ್ಕಾರ
ಕಂದಾಯ ಇಲಾಖೆ

ಭೂಸ್ವಾಧೀನ ಪ್ರಕ್ರಿಯೆಯಲ್ಲಿ ಪಾರದರ್ಶಕತೆ ಮತ್ತು ಸೂಕ್ತ ಪರಿಹಾರದ ಹಕ್ಕು, ಪುನರ್ವಸತಿ ಮತ್ತು ಪುನರ್ ನಿರ್ಮಾಣ
ಕಾಯ್ದೆ-2013 ಕಲಂ-19(1)ರ ಮೇರೆಗೆ ಘೋಷಣೆ

ಸಂಖ್ಯೆ:ಕಂಇ 27 ಎಕ್ಸೂ.ಹೆಚ್ 2019

ದಿನಾಂಕ:09-11-2020

ಈ ಮುಂದಿನ ಅನುಸೂಚಿಯಲ್ಲಿ ನಿರ್ದಿಷ್ಟಪಡಿಸಿದ ಜಮೀನುಗಳ ಒಂದು ಸಾರ್ವಜನಿಕ ಉದ್ದೇಶಕ್ಕೆ ಅಂದರೆ ಎತ್ತಿನಹೊಳೆ ಕುಡಿಯುವ ನೀರಿನ ಯೋಜನೆಯಡಿ, ಗುರುತ್ವಾ ಕಾಲುವೆ ನಿರ್ಮಾಣದ ಉದ್ದೇಶಕ್ಕಾಗಿ ಅಗತ್ಯವಾಗಿದೆ ಎಂದು ಕರ್ನಾಟಕ ಸರ್ಕಾರಕ್ಕೆ, ಕಂಡು ಬಂದಿರುವುದರಿಂದ ಕೇಂದ್ರ ಅಧಿನಿಯಮ "ಭೂಸ್ವಾಧೀನ ಪ್ರಕ್ರಿಯೆಯಲ್ಲಿ ಪಾರದರ್ಶಕತೆ ಮತ್ತು ಸೂಕ್ತ ಪುನರ್ ನಿರ್ಮಾಣ ಕಾಯ್ದೆ 2013" ರ ಕಲಂ 11(1) ರಂತೆ ಹಾಸನ ಜಿಲ್ಲಾಧಿಕಾರಿಗಳ ಅಧಿಸೂಚನೆ ಕ್ರಮಾಂಕ: ಭೂಸ್ವಾ:101/2018-19 ದಿನಾಂಕ:08.03.2019 ರಂತೆ ಅಧಿಸೂಚನೆ ಹೊರಡಿಸಲಾಗಿರುವುದರ ಮೇರೆಗೆ ಭೂಸ್ವಾಧೀನ ಪ್ರಕ್ರಿಯೆಯಲ್ಲಿ ಪಾರದರ್ಶಕತೆ ಮತ್ತು ಸೂಕ್ತ ಪರಿಹಾರ ಹಕ್ಕು, ಪುನರ್ವಸತಿ ಮತ್ತು ಪುನರ್ ನಿರ್ಮಾಣ (ಕರ್ನಾಟಕ) ನಿಯಮಾವಳಿ 2015ರ ನಿಯಮ 10ರಂತೆ ಕೇಂದ್ರ ಅಧಿನಿಯಮ "ಭೂಸ್ವಾಧೀನ ಪ್ರಕ್ರಿಯೆಯಲ್ಲಿ ಪಾರದರ್ಶಕತೆ ಮತ್ತು ಸೂಕ್ತ ಪುನರ್ ನಿರ್ಮಾಣ ಕಾಯ್ದೆ 2013" ರ ಕಲಂ 11(1)ರನ್ವಯ ಅಧಿಸೂಚನೆ ಹೊರಡಿಸಲಾಗಿದೆ ಹಾಗೂ ಭೂಸ್ವಾಧೀನ ಕಾಯ್ದೆ-2013ರ (ಕರ್ನಾಟಕ) ನಿಯಮಾವಳಿ 2015ರ ನಿಯಮ 2(ಸಿ)ರನ್ವಯ ಜಿಲ್ಲಾಧಿಕಾರಿಗಳ ಕಾರ್ಯಗಳನ್ನು ನಿರ್ವಹಿಸಲು ವಿಶೇಷ ಭೂಸ್ವಾಧೀನಾಧಿಕಾರಿಗಳು, ಎತ್ತಿನಹೊಳೆ ಯೋಜನೆ, ಹಾಸನ ಇವರನ್ನು ನೇಮಕ ಮಾಡಿರುತ್ತಾರೆ. ಭೂಸ್ವಾಧೀನಕ್ಕೆ ಒಳಪಡುವ ಸರ್ವೆ ನಂಬರ್ ಮತ್ತು ವಿಸ್ತೀರ್ಣದ ವಿವರಗಳು ಈ ಕೆಳಗಿನ ಅನುಸೂಚಿಯಂತೆ ಇರುತ್ತವೆ.

ಈ ಪ್ರಕಟಣೆಯು ಕೇಂದ್ರ ಅಧಿನಿಯಮ ಭೂಸ್ವಾಧೀನ ಪ್ರಕ್ರಿಯೆಯಲ್ಲಿ ಪಾರದರ್ಶಕತೆ ಮತ್ತು ಪರಿಹಾರದ ಹಕ್ಕು, ಪುನರ್ವಸತಿ ಮತ್ತು ಪುನರ್ ನಿರ್ಮಾಣದ ಕಾಯ್ದೆ 2013ರ ಕಲಂ:19(1) ರಂತೆ ಹೊರಡಿಸಲಾಗಿದೆ. ಭೂಸ್ವಾಧೀನಕ್ಕೆ ಒಳಪಡುವ ಜಮೀನುಗಳ ನಕ್ಷೆಯನ್ನು ವಿಶೇಷ ಭೂಸ್ವಾಧೀನಾಧಿಕಾರಿಗಳು, ಎತ್ತಿನಹೊಳೆ ಯೋಜನೆ, ಹಾಸನ ಇವರ ಕಛೇರಿಯಲ್ಲಿ ಪರಿಶೀಲನೆಗೆ ಇಡಲಾಗಿದೆ.

ಭೂಸ್ವಾಧೀನ ಪ್ರಕ್ರಿಯೆಯಲ್ಲಿ ಪಾರದರ್ಶಕತೆ ಮತ್ತು ಸೂಕ್ತ ಪರಿಹಾರ ಹಕ್ಕು, ಪುನರ್ವಸತಿ ಮತ್ತು ಪುನರ್ ನಿರ್ಮಾಣದ ಕಾಯ್ದೆ 2013ರ ಕಲಂ:15(1) ಪ್ರಕಾರ ಕಲಂ-11(1) ಪ್ರಕಟಣೆಯ ಬಗ್ಗೆ ನೀಡಲಾದ ನೋಟೀಸ್‌ಗಳ ವಿಚಾರವಾಗಿ ಭಾದ್ರಿತಿ ವ್ಯಕ್ತಿಗಳಿಂದ ಸ್ವೀಕರಿಸಲಾದ ಅಕ್ಷೇಪಣೆಗಳನ್ನು ವಿಚಾರ ಮಾಡಲಾಗಿದೆ. ಭೂಸ್ವಾಧೀನಕ್ಕೆ ಒಳಪಡಿಸಲು ಉದ್ದೇಶಿಸಿರುವ ಜಮೀನುಗಳು ಕಲಂ-16(1) ಮತ್ತು 17ರನ್ವಯ ಪುನರ್ವಸತಿ ಮತ್ತು ಪುನರ್ ನಿರ್ಮಾಣದ ವ್ಯವಸ್ಥೆಯ ಬಗ್ಗೆ ವರದಿ ತಯಾರಿಸಲಾಗಿದೆ. ಸದರಿ ವರದಿಯನ್ನು ಮಾನ್ಯ ಆಯುಕ್ತರು, ರಾಜ್ಯ ಪುನರ್ವಸತಿ ಮತ್ತು ಪುನರ್ ನಿರ್ಮಾಣದ ವ್ಯವಸ್ಥೆಯ ಬಗ್ಗೆ ವರದಿ ಕಂದಾಯ ಇಲಾಖೆ, ಬೆಂಗಳೂರು ಇವರ ಪತ್ರ ಸಂಖ್ಯೆ:ಕಂಇ01, ಎಸ್‌ಆರ್‌ಆರ್ 2019, ದಿನಾಂಕ-27-01-2019ರಂತೆ ಅನುಮೋದನೆ ಮಾಡಿರುತ್ತಾರೆ. ಕಲ್ಯಾಣಿ ಗ್ರಾಮದಲ್ಲಿ ಒಟ್ಟು 18 ಕುಟುಂಬಗಳು ಈ ವ್ಯಾಪ್ತಿಗೊಳಪಟ್ಟಿರುತ್ತವೆ.

ಈ ಪ್ರಕಟಣೆಯಲ್ಲಿ ಪ್ರಕಟಿಸಲಾದ ಜಮೀನುಗಳಲ್ಲಿ ಅಧಿಸೂಚನೆ ಪ್ರಕಟವಾದ 30 ದಿನಗಳೊಳಗಾಗಿ ಕಲಂ-21(1) ರಂತೆ ಆಕ್ಷೇಪಣೆಗಳಿದ್ದಲ್ಲಿ ಆಕ್ಷೇಪಣೆಗಳನ್ನು ವಿಶೇಷ ಭೂಸ್ವಾಧೀನಾಧಿಕಾರಿಗಳು, ಎತ್ತಿನರೊಳ ಯೋಜನೆ, ಹಾಸನ ರವರಿಗೆ ನೀಡತಕ್ಕದ್ದು.

19(1) ಅನುಸೂಚಿ

ಜಿಲ್ಲೆ: ಹಾಸನ

ತಾಲ್ಲೂಕು :- ಅರಸೀಕೆರೆ

ಹೋಬಳಿ :- ಜಾವಗಲ್

ಗ್ರಾಮ: ಕಲ್ಯಾಡಿ

ಕ್ರ. ಸಂ	ಖಾತೆದಾರರ ಹೆಸರು (ಪಹಣಿಯಂತೆ)	ಸರ್ವೆ ನಂ	ಹಿಸ್ಸಾ	ಜಮೀನಿನ ತರಹ	ಚಕ್ಕುಬಂದಿ ಕಲಂ 19(1)ರ ಪ್ರಕಾರ				ಬೇಕಾದ ಜಮೀನಿನ ಕ್ಷೇತ್ರ		ಗುಂಟೆ ಆಕಾರ ರೂ/ಪೈ	ಭೂಸ್ವಾಧೀನವಾಗಿರುವ ಪ್ರದೇಶದಲ್ಲಿರುವ ಮನೆ / ಮಾಲಿ, /ಕೊಳವೆ ಬಾವಿ/ ಕಟ್ಟಡ / ವಗೈರೆ ವಿವರ
					ಪೂರ್ವ ಕ್ಕೆ	ಪಶ್ಚಿಮ ಕ್ಕೆ	ಉತ್ತರ ಕ್ಕೆ	ದಕ್ಷಿಣ ಕ್ಕೆ	ಎಕರೆ	ಗುಂಟೆ		
1	2	3	4	5	6	7	8	9	10	11	12	13
1	ವಿ.ಆರ್.ಪ್ರಕಾಶ ಬಿನ್ ವಿ.ಎನ್ ರಾಜಶೇಖರಪ್ಪ	3	2	ಖುಷಿ ಭಾಗಾಯ್ತು	ಸ.ನಂ.3/3	ಸ.ನಂ. 3/7	ಸ.ನಂ. 2/2ರ ಉಳಿಕೆ	ಸ.ನಂ. 36	0	25	0.68	
2	ಸಿದ್ದಪ್ಪ ಬಿನ್ ತಿಮ್ಮಗೌಡ, ರಾಮೇಗೌಡ ಬಿನ್ ತಿಮ್ಮಗೌಡ ಚನ್ನಬಸಪ್ಪ ಬಿನ್ ತಿಮ್ಮಗೌಡ, ಭೈರಪ್ಪ ಬಿನ್ ತಿಮ್ಮಗೌಡ	3	3	ಖುಷಿ ಭಾಗಾಯ್ತು	ಸ.ನಂ. 3/4	ಸ.ನಂ. 3/2	ಸ.ನಂ. 3/5	ಸ.ನಂ. 36	0	31	0.84	ತೆಂಗು-14
				ಖುಷಿ ಭಾಗಾಯ್ತು				0	01	0.16		
3	ಕೆ.ಎಸ್.ರಾಮಸ್ವಾಮಿ ಬಿನ್ ಸಿದ್ದಪ್ಪ	3	4	ಖುಷಿ ಭಾಗಾಯ್ತು	ಸ.ನಂ.35	ಸ.ನಂ.3/ 3.5	ಮಾರ್ಗ	ಸ.ನಂ. 35	0	24	0.68	ತೆಂಗು-88, ಸೀಜೆ-1, ಹಲಸು-4, ತೇಗ-2 ಬೇವು-2
				ಖುಷಿ ಭಾಗಾಯ್ತು				0	17	2.77		

ಕ್ರ. ಸಂ	ಖಾತೆದಾರರ ಹೆಸರು (ಪಹಣಿಯಂತೆ)	ಸರ್ವೆ ಸಂ	ಹಿಸಾ	ಜಮೀನಿನ ತರಹ	ಚೆಕ್ಕುಬಂದಿ ಕಲಂ 19(1)ರ ಪ್ರಕಾರ				ಬೇಲಾದ ಜಮೀನಿನ ಕ್ಷೇತ್ರ		ಗುಂಟೆ ಅಕಾರ ರೂ/ಪೈ	ಭೂಸ್ವಾಧೀನವಾಗಿರುವ ಪ್ರದೇಶದಲ್ಲಿರುವ ಮನೆ / ಮಾಲಿ, /ಕೊಳವೆ ಬಾವಿ/ ಕಟ್ಟಡ / ವಗೈರೆಯ ವಿವರ.
					ಪೂರ್ವಕ್ಕೆ	ಪಶ್ಚಿಮಕ್ಕೆ	ಉತ್ತರಕ್ಕೆ	ದಕ್ಷಿಣಕ್ಕೆ	ಎಕರೆ	ಗುಂಟೆ		
1	2	3	4	5	6	7	8	9	10	11	12	13
4	ಕೆ.ಎಸ್.ಶಿವಣ್ಣ ಬಿನ್ ಸಿದ್ದಪ್ಪ	3	5	ಖುಷಿ ಭಾಗಾಯ್ತು	ಸ.ನಂ.3/4	ಸ.ನಂ.3/5ರ ಉಳಿಕೆ	ಸ.ನಂ.3/5ರ ಉಳಿಕೆ	ಸ.ನಂ.3/3	0	05	0.49	ತೆಂಗು-15
5	ಆರ್.ಸುಬ್ಬರಾಮು ಬಿನ್ ರಂಗಣ್ಣ, ಕೆ.ಆರ್.ರಮೇಶ ಬಿನ್ ರಂಗಣ್ಣ, ಕೆ.ಆರ್.ಗುಂಡಣ್ಣ ಬಿನ್ ರಂಗಣ್ಣ, ಜಂಟಿ	4	1	ಭಾಗಾಯ್ತು	ಹಳ್ಳ	ಸ.ನಂ.4/1ರ ಉಳಿಕೆ	ಹಳ್ಳ	ಸ.ನಂ.4/2	0	28-08	5.27	ತೆಂಗು-26, ತೇಗೆ-8, ಹಲಸು-1, ಕೊಳವೆಬಾವಿ-1, ಕಲ್ಲುಕಟ್ಟಡ ಬಾವಿ-1
6	ವೀರಣ್ಣಯ್ಯ ಬಿನ್ ಬಸವಣ್ಣಯ್ಯ	4	2	ಭಾಗಾಯ್ತು	ಸ.ನಂ.4/2ರ ಉಳಿಕೆ	ಮಾರ್ಗ	ಸ.ನಂ.4/1	ಮಾರ್ಗ	-	-	-	ತೆಂಗು-19, ಆಮೇಟೆಮರ -1, ತೇಗೆ-6, ಹುಣಸೇ-1
	0								15-08	2.89		
7	ಹೆಚ್.ಕೆ. ಶ್ರೀನಿವಾಸಮೂರ್ತಿ ಬಿನ್ ಕೃಷ್ಣಪ್ಪ	6		ಭಾಗಾಯ್ತು	ಸ.ನಂ.6ರ ಉಳಿಕೆ	ಹಳ್ಳ ಕಲ್ಯಾಣಿ ಗಡಿ	ಸ.ನಂ.7	ಹಳ್ಳ	0	05	0.22	ತೆಂಗು-12, ಅಡಿಕೆ-60, ತೇಗೆ-5, ಮಾವು-1, ಹುಣಸೇ-2

ಕ್ರ. ಸಂ.	ಖಾತದಾರರ ಹೆಸರು (ಪಹಣಿಯಂತೆ)	ಸರ್ವೆ ಸಂ.	ಹಿಸಾ,	ಜಮೀನಿನ ತರಹ	ಚೆಕ್ಕುಬಂದಿ ಕಲಂ 19(1)ರ ಪ್ರಕಾರ				ಬೇಕಾದ ಜಮೀನಿನ ಕ್ಷೇತ್ರ		ಗುಂಟೆ ಆಕಾರ ರೂ/ಪ್ಯು	ಭೂಸ್ವಾಧೀನವಾಗಿರುವ ಪ್ರದೇಶದಲ್ಲಿರುವ ಮನೆ / ಮಾಲಿ, /ಕೊಳವೆ ಬಾವಿ/ ಕಟ್ಟಡ / ವಸ್ತು ವಿವರ.
					ಪೂರ್ವಕ್ಕೆ	ಪಶ್ಚಿಮಕ್ಕೆ	ಉತ್ತರಕ್ಕೆ	ದಕ್ಷಿಣಕ್ಕೆ	ಎಕರೆ	ಗುಂಟೆ		
1	2	3	4	5	6	7	8	9	10	11	12	13
8	ಹೆಚ್.ಕೆ ಶ್ರೀನಿವಾಸಮೂರ್ತಿ ಬಿನ್ ಕೃಷ್ಣಪ್ಪ	7		ಭಾಗಾಯು	ಸ.ನಂ.8	ಹಳೆ ಕಲ್ಯಾಡಿ ಗಡಿ	ಹಳೆ ಕಲ್ಯಾಡಿ ಗಡಿ	ಸ.ನಂ. 7 ರ ಉಳಿಕೆ	0	25	2.63	ತೆಂಗು-58 ,ಅಡಿಕೆ-150, ತೇಗೆ-5,ಸೀಬೆ-4 ,ಸೀಲ್ವರಾ-2,ದಾಳಿಂಬೆ-2 ,ಕರೀಬೇವು-1,ಜಾಲಿ-1,ಹತ್ತಿ-1, 1,ರಾಮಫಲ-2,ನಿಂಬೆ-1, ಕೊಳವೆಬಾವಿ-2 ,ಕಲ್ಲುಕಟ್ಟಡ ಬಾವಿ-1
9	ಗುರುಸಿದ್ಧಪ್ಪ ಬಿನ್ ನಂಜಪ್ಪ, ಮಲ್ಲಮ್ಮ ಕೋಂ ಲೇ ನಂಜಪ್ಪ, ಬಸಪ್ಪ ಬಿನ್ ಲೇ ರಾಮೇಗೌಡ	8	1	ಭಾಗಾಯು	ಸ.ನಂ.8/1 ರ ಉಳಿಕೆ	ಸ.ನಂ.7	ಹಳೆ ಕಲ್ಯಾಡಿ ಗಡಿ	ಸ.ನಂ. 8/1 ರ ಉಳಿಕೆ	0	15	2.01	ತೆಂಗು-18
10	ವಿ.ಬಿ ಪಂಚಾಕ್ಷರಿ ಬಿನ್ ಬಸವರಾಜಪ್ಪ,	9	1	ಖುಷಿ,	ಸ.ನಂ.10	ಸ.ನಂ.9/1 ರ ಉಳಿಕೆ	ಹಳೆ ಕಲ್ಯಾಡಿ ಗಡಿ	ಸ.ನಂ. 9/2	1	03	0.84	

ಕ್ರ. ಸಂ.	ಖಾತೆದಾರರ ಹೆಸರು (ಪಹಣಿಯಂತೆ)	ಸರ್ವೆ ನಂ	ಹಿಸಾ	ಜಮೀನಿನ ತರಹ	ಚಕ್ಕುಬಂದಿ ಕಲಂ 19(1)ರ ಪ್ರಕಾರ				ಬೇಕಾದ ಜಮೀನಿನ ಕ್ಷೇತ್ರ		ಗುಂಟೆ ಅಕಾರ ರೂ/ಪೈ	ಛೋಸ್ಸಾಧೀನವಾಗಿರುವ ಪ್ರದೇಶದಲ್ಲಿರುವ ಮನೆ / ಮಾಲ್, ಕೊಳವೆ ಬಾವಿ/ ಕಟ್ಟಡ / ವಗೈರಿ ವಿವರ.
					ಪೂರ್ವ ಕೆ.	ಪಶ್ಚಿಮ ಕೆ.	ಉತ್ತರ ಕೆ.	ದಕ್ಷಿಣ ಕೆ.	ಎಕರ	ಗುಂಟೆ		
1	2	3	4	5	6	7	8	9	10	11	12	13
11	ಉದಯಕುಮಾರ ಬಿನ್ ಮಾದಪ್ಪ, ಉಮಾ ಕೋಂ ಉದಯಕುಮಾರ (ಜಂಟಿ)	9	2	ಖುಷಿ	ಸ.ನಂ.10	ಸ.ನಂ.9/2 ರ ಉಳಿಕೆ	ಸ.ನಂ.9/1	ಸ.ನಂ.9/3	1	07	0.92	ಬಾಗಿ-1
12	ಸಿದ್ದಯ್ಯ, ಜನುಮಯ್ಯ, ರೇವಣ್ಣ, ಸಿದ್ದಪ್ಪ (ಜಂಟಿ).	9	3	ಖುಷಿ	ಸ.ನಂ.10	ಸ.ನಂ.9/3ರ ಉಳಿಕೆ ಹಳೆ ಕಲ್ಲಾಡಿ ಗಡಿ	ಸ.ನಂ.9/2	ಸ.ನಂ.8	2	32	2.19	ತೆಂಗು-21, ಹುಣಸೇ-2, ತೇಗ-1, ಮಾವು-2, ಹಲಸು-2, ಸೀಲ್ವಾರ್-1, ಬೇವು-4, ಬಾಗಿ-1.
13	ಶಿವರುದ್ರಯ್ಯ ಬಿನ್ ಬಸವಣ್ಣಯ್ಯ	35	2	ಖುಷಿ	ಸ.ನಂ.35/1 ರ ಉಳಿಕೆ	ಸ.ನಂ.3	ಮಾರ್ಗ	ಸ.ನಂ.35/1 ರ ಉಳಿಕೆ	0	09	0.22	ತೆಂಗು-31, ತೇಗ-12, ಹುಣಸೇ-1, ಹಲಸು-1, ಎಳ್ಳೆ-1, ಮಾವು-1 ಸೀಬೆ-1, ಬೇವು-1, ಕೊಳವೆಬಾವಿ-2
				0					11	1.05		
14	ಕೆ.ಬಿ.ಉಮಾಪತಿ ಬಿನ್ ಬಸವಯ್ಯ, ಕೆ.ಬಿ ಗುರುಮಲ್ಲಯ್ಯ ಬಿನ್ ಬಸವಯ್ಯ, ಕೆ.ಬಿ.ನಾಗರಾಜು ಬಿನ್ ಬಸವಯ್ಯ, ಕೆ.ಬಿ.ಗುರುಮೂರ್ತಿ ಬಿನ್ ಬಸವಯ್ಯ	36	1	ಖುಷಿ	ಸ.ನಂ.36/1 ರ ಉಳಿಕೆ	ಸ.ನಂ.36/2, 37	ಸ.ನಂ.2, 3	ಸ.ನಂ.38	1	25	1.43	ತಪಸಿ-1

ಕ್ರ. ಸಂ	ಖಾತೆದಾರರ ಹೆಸರು (ಪದನಿಯಂತೆ)	ಸರ್ವೆ ಸಂ	ಹಿಸಾ	ಜಮೀನಿನ ತರಹ	ಚಕ್ಕುಬಂದಿ ಕಲಂ 19(1)ರ ಪ್ರಕಾರ				ಬೀತಾದ ಜಮೀನಿನ ಕ್ಷೇತ್ರ		ಗುಂಟೆ ಅಕಾರ ರ./ಪ್ಯ	ಭೂಸ್ವಾಧೀನವಾಗಿದ್ದು ಪ್ರದೇಶದಲ್ಲಿರುವ ಮನೆ / ಮಾಲಿ / ಕೊಳವೆ ಬಾವಿ / ಕಟ್ಟಡ / ವಗೈರ ವಿವರ.
					ಪೂರ್ವಕ್ಕೆ	ಪಶ್ಚಿಮಕ್ಕೆ	ಉತ್ತರಕ್ಕೆ	ದಕ್ಷಿಣಕ್ಕೆ	ಎಕರೆ	ಗುಂಟೆ		
1	2	3	4	5	6	7	8	9	10	11	12	13
15	ಬಸವಣ್ಣಯ್ಯ ಬಿನ್ ನಂಜಪ್ಪಯ್ಯ	36	2	-	ಸ.ನಂ.36 / 1	ಸ.ನಂ.37, ಸ.ನಂ. 36/2 ರ ಉಳಿಕೆ	ಸ.ನಂ.2, ಸ.ನಂ. 36/2 ರ ಉಳಿಕೆ	ಸ.ನಂ. 36/1	0	0-16-08	-	NAK
16	ಬಸವಣ್ಣಯ್ಯ ಬಿನ್ ನಂಜಪ್ಪಯ್ಯ	37	3ಬಿ2	-	ಸ.ನಂ.36	ಸ.ನಂ. 37/ಬಿ2 ರ ಉಳಿಕೆ	ಸ.ನಂ. 37/ಬಿ2 ರ ಉಳಿಕೆ	ಸ.ನಂ. 37/ಬಿ1	0	1.08	-	NAK
17	ಕೆ.ಎಮ್.ನಾರಾಯಣಪ್ಪ ಬಿನ್ ಮೈಲಾರಯ್ಯ	38		ಖುಷಿ	ಸ.ನಂ. 38ರ ಉಳಿಕೆ	ಸ.ನಂ.39	ಸ.ನಂ. 36, 37	ಸ.ನಂ. 168	0	11	0.21	ವಾಸದ ಮನೆ-7
	4								24	3.37	ತೆಂಗು-2, ತೆಂಗು-29, ಮಾವು-55, ಸಿಲ್ಕು-33, ಬೀಟೆ-1, ಜಾಲಿ-2, ಬಾಗಿ-1, ಬೇವು-3, ಆಕೇಶಿಯ-3, ಕೊಳವೆಬಾವಿ-1	

ಕ್ರ. ಸಂ.	ಪಾತದಾರರ ಹೆಸರು (ಪಹಣಿಯಂತೆ)	ಸರ್ವೆ ನಂ.	ಹಿಸಾ.	ಜಮೀನಿನ ತರಹ	ಚೆಕ್ಕುಬಂದಿ ಕಲಂ 19(1)ರ ಪ್ರಕಾರ				ಬೇಕಾದ ಜಮೀನಿನ ಕ್ರಮ		ಗುಂಟೆ ಅಕಾರ ರೂ/ಪೈ	ಭೂಸ್ವಾಧೀನವಾಗಿರುವ ಪ್ರದೇಶದಲ್ಲಿರುವ ಮನೆ / ಮಾಲ್ / ಕೊಠಡಿ / ಬಾವಿ / ಕಟ್ಟಡ / ವಗೈರಿ ವಿವರ.
					ಪೂರ್ವ ಕೆ.	ಪಶ್ಚಿಮ ಕೆ.	ಉತ್ತರ ಕೆ.	ದಕ್ಷಿಣ ಕೆ.	ಎಕರೆ	ಗುಂಟೆ		
1	2	3	4	5	6	7	8	9	10	11	12	13
18	<p>ಸಿದ್ದಪ್ಪ, ಬಿನ್ ಮುದ್ದಪ್ಪ, ಮಲ್ಲಪ್ಪ, ಬಿನ್ ಮುದ್ದಪ್ಪ, ಕಬ್ಬಿಬೀಜಕಂಪೌಂಡ್ ಬಿನ್ ಬಸವಗೌಡ, ಹಣ್ಣುಯಿರವಣ್ಣಸಿದ್ದಪ್ಪ, ಬಿನ್ ಉಜ್ಜನಶೆಟ್ಟಿ, ಹೊನ್ನಚಾರಿ ಬಿನ್ ವೀರಾಚಾರಿ, ಚಂದ್ರಶೆಟ್ಟಿ ಬಿನ್ ವೆಂಕಟರಾಮಶೆಟ್ಟಿ, ತಿಮ್ಮಶೆಟ್ಟಿ ಬಿನ್ ದಾಸಶೆಟ್ಟಿ, ಭೂದೇಶ ಬಿನ್ ರಂಗಪ್ಪ, ರೇವಣ್ಣಸಿದ್ದಪ್ಪ, ಬಿನ್ ಉಜ್ಜನಶೆಟ್ಟಿ, ಕೋಡಗಲ್ಲಪ್ಪ, ಬಿನ್ ಬಸಪ್ಪ, ಗಂಗಮ್ಮ, ಕೋಂ ಲೇ/ಮಾದಪ್ಪ, ಹೊಟ್ಟಿತಿಮ್ಮಶೆಟ್ಟಿ ಬಿನ್ ಲೇ/ದಾಸಶೆಟ್ಟಿ</p> <p>ಗಂಗಣ್ಣ, ಬಿನ್ ಮುದ್ದಪ್ಪ</p> <p>ಲಕ್ಷ್ಮಮ್ಮ, ಕೋಂ ಅಜ್ಜಣ್ಣ</p> <p>ರೇವಣ್ಣ, ಬಿನ್ ಮುದ್ದಪ್ಪ</p> <p>ವಿಜಯಕುಮಾರ ಬಿನ್ ಮುದ್ದಲಿಂಗಪ್ಪ</p>	39	1	ಖುಷಿ.	ಸ.ನಂ.39	ಸ.ನಂ. 41, 43 ಸ.ನಂ. 39ರ ಉಳಿಕೆ	ಸ.ನಂ. 39ರ ಉಳಿಕೆ	ಸ.ನಂ. 44	0	05	0.12	
									0	11	0.27	
									0	33-08	0.82	
									0	33-08	0.82	
									0	34	0.83	ಬೇವು-1

ಕ್ರ. ಸಂ.	ಖಾತೆದಾರರ ಹೆಸರು (ಪಹಣಿಯಂತೆ)	ಸರ್ವೆ ಸಂ.	ಹಿನ್ನಾ,	ಜಮೀನಿನ ತರಹೆ	ಚೆಕ್ಕುಬಂದಿ ಕಲಂ 19(1)ರ ಪ್ರಕಾರ				ಬೇಕಾದ ಜಮೀನಿನ ಕ್ಷೇತ್ರ		ಗುಂಟೆ ಆಕಾರ ರೂ/ಪೈ	ಭೂಸ್ವಾಧೀನವಾಗಿರುವ ಪ್ರದೇಶದಲ್ಲಿರುವ ಮನೆ / ಮಾಲಿ, /ಕೊಳವೆ ಬಾವಿ/ ಕಟ್ಟಡ / ವಗೈರ ವಿವರ.
					ಪೂರ್ವ ಕೆ.	ಪಶ್ಚಿಮ ಕೆ.	ಉತ್ತರ ಕೆ.	ದಕ್ಷಿಣ ಕೆ.	ಎಕರ	ಗುಂಟೆ		
1	2	3	4	5	6	7	8	9	10	11	12	13
19	ವೆಂಕಟರಾಮಶೆಟ್ಟಿ ಬಿನ್ ಕಂಚಶೆಟ್ಟಿ	43	3	ಖುಷಿ,	ಸ.ನಂ.44	ಸ.ನಂ. 43/3ರ ಉಳಿಕೆ	ಸ.ನಂ. 43/2	ಸ.ನಂ. 45	0	20	0.44	
20	ಸಿದ್ದಿಂಗಯ್ಯ ಬಿನ್ ಸಿದ್ದಿಂಗಪ್ಪ	44	1	ಖುಷಿ,	ಸ.ನಂ.16 8	ಸ.ನಂ.43	ಸ.ನಂ. 44/2	ಸ.ನಂ. 43, 39	1	05	0.88	
	ಹನುಮೇಗೌಡ ಬಿನ್ ಸಿದ್ದೇಗೌಡ,								0	36	0.70	
21	ಕೆ.ಎಸ್. ಬಸವರಾಜಪ್ಪ ಬಿನ್ ಸಿದ್ದಿಂಗಪ್ಪ	44	2	ಖುಷಿ,	ಸ.ನಂ.16 8	ಸ.ನಂ.43	ಸ.ನಂ. 44/1	ಸ.ನಂ. 45	0	28	0.55	ಯಾಬೇವು-3
22	ಮರುಳಸಿದ್ದಪ್ಪ ಬಿನ್ ಮರಿಯಪ್ಪ, ಭೈರೇಗೌಡ ಬಿನ್ ಬನ್ನೇಗೌಡ, ಕೆ.ಎಸ್.ಬಸವರಾಜು ಬಿನ್ ಸಿದ್ದಿಂಗಪ್ಪ, ಕೆ.ಎಸ್.ಬಸವರಾಜಪ್ಪ ಬಿನ್ ಲೇ//ಸಿದ್ದಲಿಂಗಪ್ಪ, ಪಾರ್ವತಮ್ಮ ಕೋಂ ಖಂದ್ರಪ್ಪ, ಶಿವಮ್ಮ ಕೋಂ ನಾಗಪ್ಪ, ಮಾದಮ್ಮ ಕೋಂ ಸಣ್ಣಖಂದ್ರಪ್ಪ, ಕೆ.ಎಸ್.ಸಿದ್ದಲಿಂಗಯ್ಯ ಬಿನ್ ಸಿದ್ದಲಿಂಗಪ್ಪ, ಬಸವರಾಜು ಬಿನ್ ನಂಜೇಗೌಡ,ಮಂಜುಳ ಕೋಂ ಯಶೀಶ, ರಾಮೇಗೌಡ ಬಿನ್ ಬೋರೇಗೌಡ	45	1	ಖುಷಿ,	ಸ.ನಂ. 45/1ರ ಉಳಿಕೆ	ಸ.ನಂ. 45/2, ಸ.ನಂ. 45/1ರ ಉಳಿಕೆ	ಸ.ನಂ. 43,44	ಸ.ನಂ. 46	0	35	0.86	

ಕ್ರ. ಸಂ.	ಖಾತೆದಾರರ ಹೆಸರು (ಪದವಿಯಂತೆ)	ಸರ್ವೆ ನಂ.	ಹಿನ್ನಾ.	ಜಮೀನಿನ ತರಹ	ಚತುಃಬಂದಿ ಕಲಂ 19(1)ರ ಪ್ರಕಾರ				ಬೇಕಾದ ಜಮೀನಿನ ಕ್ಷೇತ್ರ		ಗುಂಟೆ ಅಕಾರ ರೂ/ಪೈ	ಭೂಸ್ವಾಧೀನವಾ ಗಿರುವ ಪ್ರದೇಶದಲ್ಲಿರುವ ಮನೆ / ಮಾಲ್ / ಕೊಠಡಿ ಬಾವಿ / ಕಟ್ಟಡ / ಪಕ್ಕರೆ ವಿವರ.
					ಪೂರ್ವಕ್ಕೆ	ಪಶ್ಚಿಮಕ್ಕೆ	ಉತ್ತರಕ್ಕೆ	ದಕ್ಷಿಣಕ್ಕೆ	ಎಕರೆ	ಗುಂಟೆ		
1	2	3	4	5	6	7	8	9	10	11	12	13
	ಭೈರೇಗೌಡ ಬಿನ್ ಬಸವೇಗೌಡ			ಭಾಗಾಯು					1	01	1.00	ಮಾವು-35, ಬೇವು-3, ಸೀಲ್ಡರ್-10
	ಶಿವಲಿಂಗಪ್ಪ ಬಿನ್ ಬಸವಲಿಂಗಪ್ಪ								0	30	0.74	ತೆಂಗು-35, ಮಾವು-1, ಹಲಸು-1
23	ನಂಜುಂಡಪ್ಪ ಬಿನ್ ಮರುಳಸಿದ್ದಪ್ಪ	46	1	ಬಾಗಾಯು	ಸ.ನಂ. 46/2	ಸ.ನಂ. 46/1ರ ಉಳಿಕೆ	ಸ.ನಂ.45	ಸ.ನಂ. 46/4	0	10	1.76	ತೆಂಗು-14, ಮಾವು-1, ಹಲಸು-1
24	ರೇವಣ್ಣಸಿದ್ದಪ್ಪ ಬಿನ್ ಸಿದ್ದಿಂಗಪ್ಪ	46	2	ಬಾಗಾಯು	ಸ.ನಂ. 46/20	ಸ.ನಂ. 46/1	ಸ.ನಂ.45	ಸ.ನಂ. 46/17	0	22-08	3.97	ತೆಂಗು-36, ತೇಗೆ-3, ಹೊಂಗೆ-3
25	ಈರಮ್ಮ ಕೋಂ ಲೇ ಬಸವರಾಜು	46	4	ಬಾಗಾಯು	ಸ.ನಂ. 46/17	ಸ.ನಂ. 74	ಸ.ನಂ. 46/1	ಸ.ನಂ. 46/5	0	7-12	1.36	ತೆಂಗು-14
26	ಶಾರದ ಕೋಂ ನಾಗರಾಜ್	46	5	ಬಾಗಾಯು	ಸ.ನಂ. 46/5ರ ಉಳಿಕೆ	ಸ.ನಂ. 74	ಸ.ನಂ. 46/4,17,18	ಸ.ನಂ. 46/6,23	0	10.04	4.14	ತೆಂಗು-10
	0								10.04	ತೆಂಗು-19		
	0								03	ತೆಂಗು-2		
	-								-			

ಕ್ರ. ಸಂ	ಖಾತೆದಾರರ ಹೆಸರು (ಹೆಚ್‌ವಿಯಂತೆ)	ಸರ್ವೆ ಸಂ	ಹಿಸಾ	ಜಮೀನಿನ ತರಹ	ಚೆಕ್ಕುಬಂದಿ ಕಲಂ 19(1)ರ ಪ್ರಕಾರ				ಬೇಕಾದ ಜಮೀನಿನ ಕ್ಷೇತ್ರ		ಗುಂಟೆ ಆಕಾರ ರೂ/ಪು	ಭೂಸ್ವಾಧೀನವಾಗಿರುವ ಪ್ರದೇಶದಲ್ಲಿರುವ ಮನೆ / ಮಾಲಿ, ಕೊಳವೆ ಬಾವಿ/ ಕಟ್ಟಡ / ವಗೈರೆ ವಿವರ.
					ಪೂರ್ವಕ್ಕೆ	ಪಶ್ಚಿಮಕ್ಕೆ	ಉತ್ತರಕ್ಕೆ	ದಕ್ಷಿಣಕ್ಕೆ	ಎಕರೆ	ಗುಂಟೆ		
1	2	3	4	5	6	7	8	9	10	11	12	13
27	ಸಿದ್ದಿಂಗಯ್ಯ ಬಿನ್ ಸಿದ್ದಿಂಗಪ್ಪ	46	6	ಬಾಗಾಯ್ತು	ಸ.ನಂ. 46/23	ಸ.ನಂ. 74	ಸ.ನಂ. 46/5	ಸ.ನಂ. 46/7	0	25-08	4.50	ತೆಂಗು-30, ಅಡಿಕ್-120(ಚಿ), ಮಾವು-1, ಹಲಸು-1, ಸಿಲ್ವರ್-50, ಪಪ್ಪಾಯಿ-2, ನಿಂಬೆ-1, ದಾಳಿಂಬೆ-1, ಸವೋಟೆ-1, ಬಾಳೆ-15, ತೇಗೆ-1, ಕೊಳವೆಬಾವಿ-1
28	ಕೆ.ಆರ್.ಪುಟ್ಟಸಿದ್ದಪ್ಪ ಬಿನ್ ರೇವಣಗೌಡ, ಕೆ.ಆರ್.ನೀಲಕಂಠಪ್ಪ ಬಿನ್ ರೇವಣಗೌಡ	46	7	ಬಾಗಾಯ್ತು	ಸ.ನಂ. 46/7ರ ಉಳಿಕೆ	ಸ.ನಂ. 74	ಸ.ನಂ. 46/6	ಸ.ನಂ. 46/8	0	28	4.94	ತೆಂಗು-35, ಮಾವು-2, ಹಲಸು-1, ಸಿಬೆ-2, ಗಂಧ-1, ಕೊಳವೆಬಾವಿ-2
29	ಶಾರದ ಕೋಂ ನಾಗರಾಜ್	46	8	ಖುಷಿ	ಸ.ನಂ. 46/8ರ ಉಳಿಕೆ	ಸ.ನಂ. 74	ಸ.ನಂ. 46/7	ಸ.ನಂ. 46/15.1 6, 46/21.2 2	0	14.12	0.61	ತೆಂಗು-14
	0								14-12	0.61	ತೆಂಗು-13	
	-								-	-		
30	ತಾಯಮ್ಮ ಕೋಂ ಹಾಲಸಿದ್ದಪ್ಪ	46	15	ಖುಷಿ	ಸ.ನಂ. 46/15ರ ಉಳಿಕೆ	ಸ.ನಂ. 46/22	ಸ.ನಂ. 46/8	ಸ.ನಂ. 74	0	07	0.15	ತೆಂಗು-3

ಕ್ರ. ಸಂ.	ಖಾತೆದಾರರ ಹೆಸರು (ಹೆಸರಿನೊಂದಿಗೆ)	ಸರ್ವೆ ಸಂ.	ಹಿಸಾ.	ಜಮೀನಿನ ತರಹ	ಬೆಳೆಬಂಧಿ ಕಾಲಂ 19(1)ರ ಪ್ರಕಾರ				ಬೇಕಾದ ಜಮೀನಿನ ಕ್ಷೇತ್ರ		ಗುಂಟ ಆಕಾರ ರೂ/ಪೈ	ಭೂಸ್ವಾಧೀನವಾಗಿರುವ ಪ್ರದೇಶದಲ್ಲಿರುವ ಮನೆ / ಮಾಲ್ಟಿ / ಲೋಕವ ಬಾವಿ / ಕಟ್ಟಡ / ವಗೈರ ವಿವರ.
					ಪೂರ್ವ ಕ್ಷ.	ಪಶ್ಚಿಮ ಕ್ಷ.	ಉತ್ತರ ಕ್ಷ.	ದಕ್ಷಿಣ ಕ್ಷ.	ಎಕರ	ಗುಂಟೆ		
1	2	3	4	5	6	7	8	9	10	11	12	13
31	ಈರಮ್ಮ ಕೋಂ ಲೇ ಬಸವರಾಜು, ಗಂಗಾಧರಪ್ಪ, ಬಿನ್ ಸಿದ್ದಲಿಂಗಪ್ಪ, ಷಡಾಕ್ಷರಿ ಬಿನ್ ಸಿದ್ದಲಿಂಗಪ್ಪ.	46	16	ಖುಷಿ, ಭಾಗಾಯು	ಸ.ನಂ. 46/21	ಸ.ನಂ. 74	ಸ.ನಂ. 46/8	ಸ.ನಂ. 74	0	02	0.08	ತೆಂಗು-13,ಯುನಿಸ್ಕೇ-1
32	ಕೆ.ಆರ್.ಹಾಲಪ್ಪ, ಬಿನ್ ರೇವೇಗೌಡ	46	17	ಭಾಗಾಯು	ಸ.ನಂ. 46/18	ಸ.ನಂ. 46/4	ಸ.ನಂ. 46/2	ಸ.ನಂ. 46/5	0	7-12	1.37	
33	ಹೆಚ್.ಕೆ ಉದಯಕುಮಾರ ಬಿನ್ ಕೆ.ಎನ್.ಕಾಡಯ್ಯ	46	18	ಭಾಗಾಯು	ಸ.ನಂ. 46/18ರ ಉಳಿಕೆ	ಸ.ನಂ. 46/17	ಸ.ನಂ. 46/20	ಸ.ನಂ. 46/5	0	04	0.70	ತೆಂಗು-7,ಮಾವು-1
34	ಭೈರೇಗೌಡ ಬಿನ್ ಜೋಗಿಗೌಡ	58	1ಎ	ತರಿ	ಸ.ನಂ. 62	ಸ.ನಂ. 58/1ಎ ರ ಉಳಿಕೆ	ಸ.ನಂ. 58/1ಬಿ	ಸ.ನಂ. 58/2	0	25	1.10	
35	ಭೈರೇಗೌಡ ಬಿನ್ ಜೋಗಿಗೌಡ	58	1ಬಿ	ತರಿ	ಸ.ನಂ.62	ಸ.ನಂ. 58/1ಬಿ ರ ಉಳಿಕೆ	ಸ.ನಂ. 67	ಸ.ನಂ. 58/2	0	21-08	0.95	
36	ರಾಜಪ್ಪ ಬಿನ್ ಸಿದ್ದೇಗೌಡ	58	2	ತರಿ	ಸ.ನಂ. 58/2 ರ ಉಳಿಕೆ	ಸ.ನಂ. 205	ಸ.ನಂ. 58/1ಎ	ಸ.ನಂ. 58/7,8	0	5.08	0.24	
	ಭೂದೇಶಗೌಡ ಬಿನ್ ಸಿದ್ದೇಗೌಡ.				0				5.08	0.24		

ಕ್ರ. ಸಂ	ಖಾತೆದಾರರ ಹೆಸರು (ಹೆಚ್‌ನೆಯಂತೆ)	ಸರ್ವೆ ಸಂ	ಹಿನ್ನಾ	ಜಮೀನಿನ ತರಹ	ಚೆಕ್ಕುಬಂದಿ ಕಲಂ 19(1)ರ ಪ್ರಕಾರ				ಬೇಕಾದ ಜಮೀನಿನ ಕ್ಷೇತ್ರ		ಗುಂಟೆ ಅಕಾರ ರೂ/ಪೈ	ಭೂಸ್ವಾಧೀನವಾ ಗಿರುವ ಪ್ರದೇಶದಲ್ಲಿರುವ ಮನೆ / ಮಾಲಿ, /ಕೊಳವೆ ಬಾವಿ/ ಕಟ್ಟಡ / ವಗೈರೆ ವಿವರ.
					ಪೂರ್ವ ಕೆ.	ಪಶ್ಚಿಮ ಕೆ.	ಉತ್ತರ ಕೆ.	ದಕ್ಷಿಣ ಕೆ.	ಎಕರೆ	ಗುಂಟೆ		
1	2	3	4	5	6	7	8	9	10	11	12	13
	ಹಾಲಸಿದ್ದಪ್ಪ ಬಿನ್ ಸಿದ್ದೇಗೌಡ,								0	5.08	0.24	
	ಹನುಮೇಗೌಡ ಬಿನ್ ಸಿದ್ದೇಗೌಡ,								0	05	0.22	
	ರಮೇಶ ಬಿನ್ ಸಿದ್ದೇಗೌಡ,								0	02	0.09	
	ರಂಗಮ್ಮ ಕೋಂ ಬುದೇಶಗೌಡ,								0	13.08	0.59	
	ಪುಟ್ಟಸ್ವಾಮಿಗೌಡ ಬಿನ್ ನಂಜೇಗೌಡ, ಹನುಮೇಗೌಡ ಬಿನ್ ನಂಜೇಗೌಡ,								0	06	0.26	
	ಪಾಲಾಕ್ಷ ಬಿನ್ ರಾಮೇಗೌಡ								0	04	0.18	
	ಗೌರಮ್ಮ ಕೋಂ ಲೇ ಶಂಕರೇಗೌಡ,								0	01	0.04	
	ಶಿವಾನಂದ ಬಿನ್ ಶಿವಲಿಂಗಪ್ಪ,								-	-	-	
	ಬಸವರಾಜಪ್ಪ ಬಿನ್ ಸಿದ್ದಪ್ಪ,								58	3	ತಂ	ಸ.ನಂ. 58/3 ರ ಉಳಿಕೆ
ಶಂಕರಪ್ಪ ಬಿನ್ ಸಿದ್ದಪ್ಪ,	0	03	0.13	ತೆಂಗು-2								
ಚಂದ್ರಶೇಖರಪ್ಪಬಿನ್ ಸಿದ್ದಪ್ಪ,	-	0-00-08	0.02	ತೆಂಗು-1								

ಕ್ರ. ಸಂ.	ಖಾತೆದಾರರ ಹೆಸರು (ಪಹಣಿಯಂತೆ)	ಸರ್ವೆ ಸಂ.	ಹಿಸಾ.	ಜಮೀನಿನ ತರಹ	ಚೆಕ್ಕುಬಂದಿ ಕಲಂ 19(1)ರ ಪ್ರಕಾರ				ಬೇಕಾದ ಜಮೀನಿನ ಕ್ಷೇಪ		ಗುಂಟೆ ಆಕಾರ ರೂ/ಪೈ	ಭೂಸ್ವಾಧೀನವಾಗಿರುವ ಪ್ರದೇಶದಲ್ಲಿರುವ ಮನೆ / ಮಾಲಿ, ಕೊಳವೆ ಬಾವಿ/ ಕಟ್ಟಡ / ವಗೈರೆ ವಿವರ.
					ಪೂರ್ವ ಕ್.	ಪಶ್ಚಿಮ ಕ್.	ಉತ್ತರ ಕ್.	ದಕ್ಷಿಣ ಕ್.	ಎಕರೆ	ಗುಂಟೆ		
1	2	3	4	5	6	7	8	9	10	11	12	13
	ಹಾಲಸಿದ್ದಪ್ಪ ಬಿನ್ ಶಿವಬಸಪ್ಪ, ಅನಂತಪ್ಪ ಬಿನ್ ಸಿದ್ದಪ್ಪ.								-	-	-	
38	ಬಸವರಾಜಪ್ಪ ಬಿನ್ ಸಿದ್ದಪ್ಪ.	58	4	ತರಿ	ಸ.ನಂ. 58/4 ರ ಉಳಿಕೆ	ಸ.ನಂ. 205	ಸ.ನಂ. 58/3	ಸ.ನಂ. 58/9	0	03	0.13	ತೆಂಗು-6
	0								3.08	0.15	ತೆಂಗು-	
	-								-	-		
	ಚಂದ್ರಶೇಖರಪ್ಪ ಬಿನ್ ಸಿದ್ದಪ್ಪ, ಅನಂತಪ್ಪ ಬಿನ್ ಸಿದ್ದಪ್ಪ, ಪರಮೇಶ್ವರಪ್ಪ ಬಿನ್ ಸರ್ಣಾ ನಂಜಪ್ಪ, ನೀಲಕಂಠೇಗೌಡ ಬಿನ್ ಲಂಕೇಗೌಡ											
39	ಶಾವಂತೀಗೌಡ ಬಿನ್ ಲಂಕೇಗೌಡ, ವೀರಭದ್ರಪ್ಪ ಬಿನ್ ಲಂಕೇಗೌಡ, ಪುಟ್ಟಮ್ಮ ಕೋಂ ಬಸವೇಗೌಡ	58	5	ಋಷಿ	ಸ.ನಂ. 58/5 ರ ಉಳಿಕೆ	ಸ.ನಂ. 205	ಸ.ನಂ. 58/9	ಸ.ನಂ. 58/5 ರ ಉಳಿಕೆ	0	02	0.09	
40	'ಮರುಳಪ್ಪ ಬಿನ್ ಶಿವಬಸಪ್ಪ	58	7	ತರಿ	ಸ.ನಂ. 58/7 ರ ಉಳಿಕೆ	ಸ.ನಂ. 58/8	ಸ.ನಂ. 58/2	ಸ.ನಂ. 58/3	0	14.08	0.64	ತೆಂಗು-15, ಬೇವು-1
41	ರಾಜಶೇಖರಪ್ಪ ಬಿನ್ ಶಿವಬಸಪ್ಪ	58	8	ತರಿ	ಸ.ನಂ. 58/7	ಸ.ನಂ. 205	ಸ.ನಂ. 58/2	ಸ.ನಂ. 58/3	0	02	0.09	ತೆಂಗು-4

ಕ್ರ. ಸಂ	ಖಾತೆದಾರರ ಹೆಸರು (ಪಹಣಿಯಂತೆ)	ಸರ್ವೆ ಸಂ	ಹಿಸಾ	ಜಮೀನಿನ ತರಹ	ಚೆಕ್ಕುಬಂದಿ ಕಲಂ 19(1)ರ ಪ್ರಕಾರ				ಬೇಕಾದ ಜಮೀನಿನ ಕ್ಷೇತ್ರ		ಗುಂಟೆ ಅಳಾರ ರೂ/ಪೈ	ಭೂಸ್ವಾಧೀನವಾಗಿರುವ ಪ್ರದೇಶದಲ್ಲಿರುವ ಮನೆ / ಮಾಲಿ / ಕೊಳವೆ ಬಾವಿ / ಕಟ್ಟಡ / ವಗೈರ ವಿವರ.
					ಪೂರ್ವ ಕೆ.	ಪಶ್ಚಿಮ ಕೆ.	ಉತ್ತರ ಕೆ.	ದಕ್ಷಿಣ ಕೆ.	ಎಕರೆ	ಗುಂಟೆ		
1	2	3	4	5	6	7	8	9	10	11	12	13
42	ರೇವಣ್ಣಸಿದ್ದಪ್ಪ, ಬಿನ್ ಉಜ್ಜನಿಶೆಟ್ಟಿ	58	9	ತರಿ	ಸ.ನಂ. 58/4	ಸ.ನಂ. 205	ಸ.ನಂ. 58/4	ಸ.ನಂ. 58/5	0	09	0.40	
43	ಹೆಚ್.ಕೆ.ಉದಯಕುಮಾರ ಬಿನ್ ಕೆ.ಎನ್.ಕಾಡಯ್ಯ	62	1	ತರಿ	ಸ.ನಂ. 62/1 ರ ಉಳಿಕೆ	ಸ.ನಂ. 58	ಸ.ನಂ. 67	ಸ.ನಂ. 62/1 ರ ಉಳಿಕೆ	0	05	0.25	ತೆಂಗು-6, ಹಗಲುರಾಣಿ-2
44	ತಿಮ್ಮಮ್ಮ ಕೋಂ ರಂಗೇಗೌಡ	67		ತರಿ	ಸ.ನಂ. 68	ಸ.ನಂ. 67 ರ ಉಳಿಕೆ	ಸ.ನಂ. 68,69	ಸ.ನಂ. 58,62	0	21	1.00	ತೆಂಗು-3
45	ಪಡಾಣ್ಣರಪ್ಪ, ಬಿನ್ ಸಿದ್ದಲಿಂಗಪ್ಪ	68	1	ತರಿ	ಸ.ನಂ. 68/8	ಸ.ನಂ. 69	ಸ.ನಂ. 70,74	ಸ.ನಂ. 67	0	20	1.03	ತೆಂಗು-16
46	ರೇವಣ್ಣಸಿದ್ದಪ್ಪ, ಬಿನ್ ಸಿದ್ದಿಂಗಪ್ಪ	68	2	ತರಿ	ಸ.ನಂ. 68/3	ಸ.ನಂ. 68/7	ಸ.ನಂ. 74	ಸ.ನಂ. 66	0	8.08	0.44	ತೆಂಗು-13, ಪಪ್ಪಾಯಿ-2
47	ರೇವಣ್ಣಸಿದ್ದಪ್ಪ, ಬಿನ್ ಸಿದ್ದಿಂಗಪ್ಪ	68	3	ತರಿ	ಸ.ನಂ. 68/4	ಸ.ನಂ. 68/7	ಸ.ನಂ. 74	ಸ.ನಂ. 68/3 ರ ಉಳಿಕೆ	0	09	0.46	ತೆಂಗು-4

ಕ್ರ. ಸಂ.	ಖಾತೆದಾರರ ಹೆಸರು (ಪದನಿಯಂತ)	ಸರ್ವೆ ಸಂ.	ಹಿಸಾ,	ಜಮೀನಿನ ತರಹ	ಚೆಕ್ಕುಬಂದಿ ಕಲಂ 19(1)ರ ಪ್ರಕಾರ				ಬೇಕಾದ ಜಮೀನಿನ ಕ್ಷೇತ್ರ		ಗುಂಟೆ ಆಕಾರ ರೂ/ಪೈ	ಭೂಸ್ವಾಧೀನವಾ ಗಿರುವ ಪ್ರದೇಶದಲ್ಲಿರುವ ಮನೆ / ಮಾಲ್ / ಕೊಳವೆ ಬಾವಿ / ಕಟ್ಟಡ / ವಗೈರ ವಿವರ.
					ಪೂರ್ವ ಕ್ಷ.	ಪಶ್ಚಿಮ ಕ್ಷ.	ಉತ್ತರ ಕ್ಷ.	ದಕ್ಷಿಣ ಕ್ಷ.	ಎಕರೆ	ಗುಂಟೆ		
1	2	3	4	5	6	7	8	9	10	11	12	13
48	ನಂಜುಂಡಪ್ಪ ಬಿನ್ ಮರುಳಸಿದ್ದಪ್ಪ	68	4	ತರಿ	ಸ.ನಂ. 68/5	ಸ.ನಂ. 68/3	ಸ.ನಂ. 74	ಸ.ನಂ. 68/4 ರ ಉಳಿಕೆ	0	05	0.36	ತೆಂಗು-6, ಪಪ್ಪಾಯ-1
49	ರೇವಣ್ಣಸಿದ್ದಪ್ಪ ಬಿನ್ ದೊಡ್ಡಸಿದ್ದೇಗೌಡ	68	5	ತರಿ	ಸ.ನಂ. 68/5 ರ ಉಳಿಕೆ	ಸ.ನಂ. 68/4	ಸ.ನಂ. 74	ಸ.ನಂ. 68/5 ರ ಉಳಿಕೆ	0	04	0.56	
50	ಸಿದ್ದಪ್ಪ ಬಿನ್ ರೇವೇಗೌಡ.	69	1	ತರಿ	ಸ.ನಂ. 68	ಸ.ನಂ. 69/2. ಸ.ನಂ. 69/1 ರ ಉಳಿಕೆ	ಸ.ನಂ. 70	ಸ.ನಂ. 69/3	0	04	0.19	ತೆಂಗು-6.
	0								04	0.19	ತೆಂಗು-9	
	0								02	0.10		
51	ಸಿದ್ದಪ್ಪ ಬಿನ್ ರೇವೇಗೌಡ.	69	2	ತರಿ	ಸ.ನಂ.	ಸ.ನಂ.	ಸ.ನಂ.		0	4.08	0.21	ತೆಂಗು-6.

ಕ್ರ. ಸಂ.	ಖಾತೆದಾರರ ಹೆಸರು (ಪಹಣಿಯಂತೆ)	ಸರ್ವೆ ನಂ.	ಹಿಸಾ	ಜಮೀನಿನ ತರಹ	ಚೆಕ್ಕುಬಂದಿ ಕಲಂ 19(1)ರ ಪ್ರಕಾರ				ಬೇಕಾದ ಜಮೀನಿನ ಕ್ಷೇತ್ರ		ಗುಂಟೆ ಅಕಾರ ರೂ/ಪೈ	ಭೂಸ್ವಾಧೀನವಾಗಿರುವ ಪ್ರದೇಶದಲ್ಲಿರುವ ಮನೆ / ಮಾಲಿ, /ಕೊಳವೆ ಬಾವಿ/ ಕಟ್ಟಡ / ವಗೈರೆ ವಿವರ.
					ಪೂರ್ವಕ್ಕೆ	ಪಶ್ಚಿಮಕ್ಕೆ	ಉತ್ತರಕ್ಕೆ	ದಕ್ಷಿಣಕ್ಕೆ	ಎಕರೆ	ಗುಂಟೆ		
1	2	3	4	5	6	7	8	9	10	11	12	13
	ಮರುಳಸಿದ್ದಪ್ಪ ಬಿನ್ ರೇವಣಗೌಡ.				69/1	69/2 ರ ಉಳಿಕೆ	69/1	ಸ.ನಂ. 69/3	0	4.08	0.21	ತೇಗೆ-8
	ಪುಟ್ಟಸ್ವಾಮಿಗೌಡ ಬಿನ್ ನಂಜೇಗೌಡ.								0	9.08	0.44	
	ಹನುಮೇಗೌಡ ಬಿನ್ ನಂಜೇಗೌಡ.								0	03	0.14	
	ಪರಮೇಶಗೌಡ ಬಿನ್ ಬೀರೇಗೌಡ. ತಿಮ್ಮಮ್ಮ ಕೋಂ ರಂಗೇಗೌಡ. ಗೌರಮ್ಮ ಕೋಂ ಶಂಕರೇಗೌಡ								-	-	-	
52	ಧರ್ಮರಾಜ್ ಬಿನ್ ಜಾನಪ್ಪ	69	3	ತರಿ	ಸ.ನಂ.68	ಸ.ನಂ. 69/3 ರ ಉಳಿಕೆ	ಸ.ನಂ. 69/1,2	ಸ.ನಂ. 67	0	01	0.05	
53	ಚನ್ನಬಸವೇಗೌಡ ಬಿನ್ ನಂಜೇಗೌಡ. ಬೂದೇಶ ಬಿನ್ ಬಸಪ್ಪ	70		ತರಿ	ಸ.ನಂ.74	ಸ.ನಂ. 70 ರ ಉಳಿಕೆ	ಸ.ನಂ.74	ಸ.ನಂ. 68, 69	0	04	0.18	ತೆರಗು-6,ತೇಗೆ-4
54	ಸಣ್ಣಬಂಡಪ್ಪ ಬಿನ್ ಭೈರೇಗೌಡ	168	1	ಖುಷಿ	ಸ.ನಂ. 168/5,6	ಸ.ನಂ. 44	ಸ.ನಂ. 38,39	ಸ.ನಂ. 168/8	0	28	0.89	
55	ಸಿದ್ದಪ್ಪ ಬಿನ್ ಸಿದ್ದೇಗೌಡ	168	4	ಖುಷಿ	ಸ.ನಂ. 168/3	ಸ.ನಂ. 44	ಸ.ನಂ. 168/8	ಸ.ನಂ. 168/4 ರ ಉಳಿಕೆ	0	17	0.54	

ಕ್ರ. ಸಂ.	ಖಾತೆದಾರರ ಹೆಸರು (ಪಹಣಿಯಂತೆ)	ಸರ್ವೆ ಸಂ.	ಹಿಸಾ.	ಜಮೀನಿನ ತರಹ	ಚೆಕ್ಕುಬಂದಿ ಕಲಂ 19(1)ರ ಪ್ರಕಾರ				ಬೇಕಾದ ಜಮೀನಿನ ಕ್ಷೇತ್ರ		ಗುಂಟೆ ಅಕಾರ ರೂ/ಪೈ	ಭೂಸ್ವಾಧೀನವಾ ಗಿರುವ ಪ್ರದೇಶದಲ್ಲಿರುವ ಮನೆ / ಮಾಲ್ / ಕೊಠಡಿ ಬಾವಿ / ಕಟ್ಟಡ / ವಗೈರೆ ವಿವರ.
					ಪೂರ್ವ ಕೆ.	ಪಶ್ಚಿಮ ಕೆ.	ಉತ್ತರ ಕೆ.	ದಕ್ಷಿಣ ಕೆ.	ಎಕರೆ	ಗುಂಟೆ		
1	2	3	4	5	6	7	8	9	10	11	12	13
56	ಕರಿಸಿದ್ದಪ್ಪ ಬಿನ್ ಮುದ್ದಪ್ಪ	168	8	ಖುಷಿ	ಸ.ನಂ. 168/6,7	ಸ.ನಂ. 44	ಸ.ನಂ. 168/1	ಸ.ನಂ. 168/3,4	0	22	0.70	
57	ರಾಮಣ್ಣ ಬಿನ್ ಹುಚ್ಚಪ್ಪ	189		ಖುಷಿ	ಸ.ನಂ. 205	ಸ.ನಂ. 205	ಸ.ನಂ. 205	ಸ.ನಂ. 189 ರ ಉಳಿಕೆ	1	00	1.47	ಮಾವು-1(ಮು) . ಹಲಸು-1(ಮು)
	ಕರಿಯಪ್ಪ ಬಿನ್ ಹುಚ್ಚಪ್ಪ				0	09	0.33					
							ಒಟ್ಟು	39	16 1/2			

ಕರ್ನಾಟಕ ರಾಜ್ಯಪಾಲರ ಆಜ್ಞಾನುಸಾರ
ಮತ್ತು ಅವರ ಹೆಸರಿನಲ್ಲಿ

(ನಾಗವೇಣಿ ಎಸ್.ಕೆ.)

ಸರ್ಕಾರದ ಉಪ ಕಾರ್ಯದರ್ಶಿ,
ಕಂದಾಯ ಇಲಾಖೆ (ಭೂಸ್ವಾಧೀನ ಹಾಗೂ ಪುಟಪು)

ಕರ್ನಾಟಕ ಸರ್ಕಾರ

ಕಂದಾಯ ಇಲಾಖೆ

ಭೂಸ್ವಾಧೀನ ಪ್ರಕ್ರಿಯೆಯಲ್ಲಿ ಪಾರದರ್ಶಕತೆ ಮತ್ತು ಸೂಕ್ತ ಪರಿಹಾರದ ಹಕ್ಕು, ಪುನರ್ವಸತಿ ಮತ್ತು ಪುನರ್ ನಿರ್ಮಾಣ
ಕಾಯ್ದೆ-2013 ಕಲಂ-19(1)ರ ಮೇರೆಗೆ ಘೋಷಣೆ

ಸಂಖ್ಯೆ:ಕಂಇ 34 ಎಕ್ಸೂಹೆಚ್ 2019

ದಿನಾಂಕ:09-11-2020

ಈ ಮುಂದಿನ ಅನುಸೂಚಿಯಲ್ಲಿ ನಿರ್ದಿಷ್ಟಪಡಿಸಿದ ಜಮೀನುಗಳು ಒಂದು ಸಾರ್ವಜನಿಕ ಉದ್ದೇಶಕ್ಕೆ ಅಂದರೆ ಎತ್ತಿನಹೊಳೆ ಕುಡಿಯುವ ನೀರಿನ ಯೋಜನೆಯಡಿ, ಗುರುತ್ವಾ ಕಾಲುವೆ ನಿರ್ಮಾಣದ ಉದ್ದೇಶಕ್ಕಾಗಿ ಅಗತ್ಯವಾಗಿದೆ ಎಂದು ಕರ್ನಾಟಕ ಸರ್ಕಾರಕ್ಕೆ ಕೇಂದ್ರ ಬಂದಿರುವುದರಿಂದ ಕೇಂದ್ರ ಅಧಿನಿಯಮದ "ಭೂಸ್ವಾಧೀನ ಪ್ರಕ್ರಿಯೆಯಲ್ಲಿ ಪಾರದರ್ಶಕತೆ ಮತ್ತು ಸೂಕ್ತ ಪುನರ್ ನಿರ್ಮಾಣ ಕಾಯ್ದೆ 2013"ರ ಕಲಂ-11(1)ರಂತೆ ಹಾಸನ ಜಿಲ್ಲಾಧಿಕಾರಿಗಳ ಅಧಿಸೂಚನೆ ಕ್ರಮಾಂಕ:ಭೂಸ್ವಾ.101/2018-19 ದಿನಾಂಕ:05.03.2019 ರಂತೆ ಅಧಿಸೂಚನೆ ಹೊರಡಿಸಲಾಗಿರುವುದರ ಮೇರೆಗೆ ಭೂಸ್ವಾಧೀನ ಪ್ರಕ್ರಿಯೆಯಲ್ಲಿ ಪಾರದರ್ಶಕತೆ ಮತ್ತು ಸೂಕ್ತ ಪರಿಹಾರ ಹಕ್ಕು, ಪುನರ್ವಸತಿ ಮತ್ತು ಪುನರ್ ನಿರ್ಮಾಣ (ಕರ್ನಾಟಕ) ನಿಯಮಾವಳಿ 2015ರ ನಿಯಮ 10ರಂತೆ ಕೇಂದ್ರ ಅಧಿನಿಯಮ "ಭೂಸ್ವಾಧೀನ ಪ್ರಕ್ರಿಯೆಯಲ್ಲಿ ಪಾರದರ್ಶಕತೆ ಮತ್ತು ಸೂಕ್ತ ಪುನರ್ ನಿರ್ಮಾಣ ಕಾಯ್ದೆ 2013"ರ ಕಲಂ-11(1)ರನ್ವಯ ಅಧಿಸೂಚನೆ ಹೊರಡಿಸಲಾಗಿದೆ ಹಾಗೂ ಭೂಸ್ವಾಧೀನ ಕಾಯ್ದೆ-2013ರ (ಕರ್ನಾಟಕ) ನಿಯಮಾವಳಿ 2015ರ ನಿಯಮ 2(ಸಿ)ರನ್ವಯ ಜಿಲ್ಲಾಧಿಕಾರಿಗಳ ಕಾರ್ಯಗಳನ್ನು ನಿರ್ವಹಿಸಲು ವಿಶೇಷ ಭೂಸ್ವಾಧೀನಾಧಿಕಾರಿಗಳು, ಎತ್ತಿನಹೊಳೆ ಯೋಜನೆ, ಹಾಸನ ಇವರನ್ನು ನೇಮಕ ಮಾಡಿರುತ್ತಾರೆ. ಭೂಸ್ವಾಧೀನಕ್ಕೆ ಒಳಪಡುವ ಸರ್ವೆ ನಂಬರ್ ಮತ್ತು ವಿಸ್ತೀರ್ಣದ ವಿವರಗಳಿಗೆ ಈ ಕೆಳಗಿನ ಅನುಸೂಚಿಯಂತೆ ಇರುತ್ತದೆ.

ಈ ಪ್ರಕಟಣೆಯು ಕೇಂದ್ರ ಅಧಿನಿಯಮದ ಭೂಸ್ವಾಧೀನ ಪ್ರಕ್ರಿಯೆಯಲ್ಲಿ ಪಾರದರ್ಶಕತೆ ಮತ್ತು ಪರಿಹಾರದ ಹಕ್ಕು, ಪುನರ್ವಸತಿ ಮತ್ತು ಪುನರ್ ನಿರ್ಮಾಣದ ಕಾಯ್ದೆ 2013ರ ಕಲಂ:19(1) ರಂತೆ ಹೊರಡಿಸಲಾಗಿದೆ. ಭೂಸ್ವಾಧೀನಕ್ಕೆ ಒಳಪಡುವ ಜಮೀನುಗಳ ನಕ್ಷೆಯನ್ನು ವಿಶೇಷ ಭೂಸ್ವಾಧೀನಾಧಿಕಾರಿಗಳು, ಎತ್ತಿನಹೊಳೆ ಯೋಜನೆ, ಹಾಸನ ಇವರ ಕಛೇರಿಯಲ್ಲಿ ಪರಿಶೀಲನೆಗೆ ಇಡಲಾಗಿದೆ.

ಭೂಸ್ವಾಧೀನ ಪ್ರಕ್ರಿಯೆಯಲ್ಲಿ ಪಾರದರ್ಶಕತೆ ಮತ್ತು ಸೂಕ್ತ ಪರಿಹಾರ ಹಕ್ಕು, ಪುನರ್ವಸತಿ ಮತ್ತು ಪುನರ್ ನಿರ್ಮಾಣದ ಕಾಯ್ದೆ 2013ರ ಕಲಂ:15(1) ಪ್ರಕಾರ ಕಲಂ-11(1) ಪ್ರಕಟಣೆಯ ಬಗ್ಗೆ ನೀಡಲಾದ ನೋಟೀಸ್‌ಗಳ ವಿಚಾರವಾಗಿ ಭಾದ್ರಿಪದ ವ್ಯಕ್ತಿಗಳಿಂದ ಸ್ವೀಕರಿಸಲಾದ ಅಕ್ಷೇಪಣೆಗಳನ್ನು ವಿಚಾರ ಮಾಡಲಾಗಿದೆ. ಭೂಸ್ವಾಧೀನಕ್ಕೆ ಒಳಪಡಿಸಲು ಉದ್ದೇಶಿಸಿರುವ ಜಮೀನುಗಳು ಕಲಂ-16(1)ರ ಮತ್ತು 17ರನ್ವಯ ಪುನರ್ವಸತಿ ಮತ್ತು ಪುನರ್ ನಿರ್ಮಾಣದ ವ್ಯವಸ್ಥೆಯ ಬಗ್ಗೆ ಪರಿಶೀಲಿಸಲಾಗಿದೆ. ಸದರಿ ಪರಿಶೀಲನೆಯ ಮೂಲಕ ಅಯುಕ್ತರು, ರಾಜ್ಯ ಪುನರ್ವಸತಿ ಮತ್ತು ಪುನರ್ ನಿರ್ಮಾಣದ ವ್ಯವಸ್ಥೆಯ ಬಗ್ಗೆ ಪರಿಶೀಲಿಸಲಾಗಿದೆ. ಕಂದಾಯ ಇಲಾಖೆ, ಬೆಂಗಳೂರು ಇವರ ಪತ್ರ ಸಂಖ್ಯೆ:ಕಂಇ 01, ಎಸ್‌ಆರ್‌ಆರ್ 2019, ದಿನಾಂಕ-27-01-2019ರಂತೆ ಅನುಮೋದನೆ ಮಾಡಿರುತ್ತಾರೆ. ಮೈಲನಹಳ್ಳಿ ಗ್ರಾಮದಲ್ಲಿ ಒಟ್ಟು 05 ಕುಟುಂಬಗಳು ಈ ವ್ಯಾಪ್ತಿಗೊಳಪಟ್ಟಿರುತ್ತವೆ.

ಈ ಪ್ರಕಟಣೆಯಲ್ಲಿ ಪ್ರಕಟಿಸಲಾದ ಜಮೀನುಗಳಲ್ಲಿ ಅಧಿಸೂಚನೆ ಪ್ರಕಟವಾದ 30 ದಿನಗಳೊಳಗಾಗಿ ಕಲಂ-21(1) ರಂತೆ ಅಕ್ಷೇಪಣೆಗಳಿದ್ದಲ್ಲಿ ಅಕ್ಷೇಪಣೆಗಳನ್ನು ವಿಶೇಷ ಭೂಸ್ವಾಧೀನಾಧಿಕಾರಿಗಳು, ಎತ್ತಿನಹೊಳೆ ಯೋಜನೆ, ಹಾಸನರವರಿಗೆ ನೀಡತಕ್ಕದ್ದು.

19(1) ಅನುಸೂಚಿ

ಜಿಲ್ಲೆ: ಹಾಸನ

ತಾಲ್ಲೂಕು :- ಅರಸೀಕೆರೆ

ಹೋಬಳಿ :- ಕಸಬಾ

ಗ್ರಾಮ :- ಮೈಲನಹಳ್ಳಿ

ಕ್ರ. ಸಂ	ಖಾತೆದಾರರ ಹೆಸರು (ಪದವಿಯಂತೆ)	ಸರ್ವೆ ಸಂ	ಹಿಸಾ,	ಜಮೀನಿನ ತರಹ	ಚೆಕ್ಕುಬಂದಿ ಕಲಂ 19(1)ರ ಪ್ರಕಾರ				ಬೇಕಾದ ಜಮೀನಿನ ಕ್ಷೇತ್ರ		ಗುಂಟೆ ಆಕಾರ ರೂ/ಬೈ	ಭೂಸ್ವಾಧೀನವಾಗಿರುವ ಪ್ರದೇಶದಲ್ಲಿರುವ ಮನೆ / ಮಾಲಿ / ಕೊಳವೆ ಬಾವಿ / ಕಟ್ಟಡ / ವಗೈರ ವಿವರ.
					ಪೂರ್ವ	ಪಶ್ಚಿಮ	ಉತ್ತರ	ದಕ್ಷಿಣ	ಎಕರೆ	ಗುಂಟೆ		
1	2	3	4	5	6	7	8	9	10	11	12	13
1	ಶೇಖರಪ್ಪ ಬಿನ್ ರೇವಣಸಿದ್ದಪ್ಪ	3	1	ಖುಷ್ಕಿ	ಸ.ನಂ.11	ಉಳಿಕೆ	ಸ.ನಂ.4	ಉಳಿಕೆ	0	5	0.95	
2	ಶೇಖರಪ್ಪ ಬಿನ್ ರೇವಣಸಿದ್ದಪ್ಪ	3	2	ಖುಷ್ಕಿ	ಸ.ನಂ.11	ಉಳಿಕೆ	ಸ.ನಂ.4	ಉಳಿಕೆ	0	3	0.55	
3	ಎಂ.ಎನ್. ಜಯಣ್ಣ ಬಿನ್ ನಂಜುಂಡಪ್ಪ	4	1	ಭಾಗಾಯ್ತು	ಉಳಿಕೆ	ಸ.ನಂ.2	ಸ.ನಂ.6	ಸ.ನಂ.11	0	3	0.57	
4	ಶೇಖರಪ್ಪ ಬಿನ್ ರೇವಣಸಿದ್ದಪ್ಪ	4	2	ಭಾಗಾಯ್ತು	ಸ.ನಂ.1	ಸ.ನಂ.3	ಸ.ನಂ.6	ಸ.ನಂ.11	0	5	0.96	ತೆಂಗು-2
5	ಎಂ.ಎಸ್. ದೇವರಾಜು ಬಿನ್ ಶಿವಣ್ಣ ಶೇಖರಪ್ಪ ಬಿನ್ ರೇವಣ್ಣ ಸಿದ್ದಪ್ಪ ಎಂ.ಎನ್. ಜಯಣ್ಣ ಬಿನ್ ನಂಜುಂಡಪ್ಪ ಜಗದೀಶ ಬಿನ್ ಪಂಚಾಕ್ಷರಪ್ಪ	4	3	ಭಾಗಾಯ್ತು	ಸ.ನಂ.2	ಸ.ನಂ.1 45	ಸ.ನಂ.5	ಸ.ನಂ.11	0 0 0 0	21 07 07 07	4.01 1.34 1.34 1.34	ತೆಂಗು-16, ತೆಂಗು-7, ಹೆಲಸು-1, ತೆಂಗು-09, ತೆಂಗು-09, ಬೋರೆಹಣ್ಣು-1

ಕ್ರ. ಸಂ	ಖಾತೆದಾರರ ಹೆಸರು (ಪದವಿಯಂತೆ)	ಸರ್ವೆ ಸಂ	ಹಿಸಾ	ಜಮೀನಿನ ತರಹ	ಚಕ್ಕುಬಂದಿ ಕಲಂ 19(1)ರ ಪ್ರಕಾರ				ಬೇಕಾದ ಜಮೀನಿನ ಕ್ಷೇತ್ರ		ಗುಂಟೆ ಅಳಾರ ರೂ/ಪೈ	ಭೂಸ್ವಾಧೀನವಾಗಿರುವ ಪ್ರದೇಶದಲ್ಲಿರುವ ಮನೆ / ಮಾಲ್ / ಕೊಳವೆ ಬಾವಿ / ಕಟ್ಟಡ / ವ್ಯಗೃಹ ವಿವರ.
					ಪೂರ್ವ	ಪಶ್ಚಿಮ	ಉತ್ತರ	ದಕ್ಷಿಣ	ಎಕರೆ	ಗುಂಟೆ		
1	2	3	4	5	6	7	8	9	10	11	12	13
6	ಭಾಗ್ಯಮ್ಮ ಕೋಂ ಲೇಠಿ ಎಂ.ಎಂ. ರಾಮಣ್ಣ ಅನ್ವಪೂರ್ಣಮ್ಮ ಕೋಂ ಲೇ ಎಂ.ಎಸ್. ನಾಗರಾಜು ಎಂ.ಎಸ್. ಕರಿಸಿದ್ದಪ್ಪ ಬಿನ್ ಸಿದ್ದಪ್ಪ	5	-	ಖುಷಿ	ಸ.ನಂ.6	ಸ.ನಂ.4	ಉಳಿಕೆ	ಸ.ನಂ.4	0	18	3.53	ತೆಂಗು-15, ಮಾವು-01 ತೆಂಗು-03, ಎರಡೆ ಹಣ್ಣು-01, ಬೋರ್-01 ತೆಂಗು-06
7	ಶಂಕುಪ್ಪ ಬಿನ್ ರಂಗೇಗೌಡ ನಿಂಗಪ್ಪ ಬಿನ್ ರಂಗೇಗೌಡ (ಜಂಟಿ)	6	1	ಖುಷಿ ಭಾಗಾಯ್ತು	ಸ.ನಂ.17	ಸ.ನಂ.5	ಸ.ನಂ.2 2	ಸ.ನಂ.2	0	24	0.95	ತೆಂಗಿನ ಮರ-43 ಬೋರೆಹಣ್ಣು-1, ಬಾಳೆಗಡೆ-210
8	ಭಾಗ್ಯಮ್ಮ ಕೋಂ ಎಂ.ಎಂ. ರಾಮಣ್ಣ	6	2	ಭಾಗಾಯ್ತು	ಸ.ನಂ.17	ಸ.ನಂ.4	ಸ.ನಂ.1	ಸ.ನಂ.4	1	12	8.94	ತೆಂಗು-08, ಮಾವು-01
9	ಇಂದ್ರಮ್ಮ ಕೋಂ ಲೇಠಿ ಚನ್ನಬಸಪ್ಪ	17	1	ಖುಷಿ	ಸ.ನಂ.2	ಸ.ನಂ.3 8	ಉಳಿಕೆ	ಉಳಿಕೆ	0	06%	1.20	ತೆಂಗು-05
	ಸ.ನಂ.2				ಸ.ನಂ.3 8	ಉಳಿಕೆ	ಉಳಿಕೆ	0	08	1.37	ತೆಂಗು-03	
	ಸ.ನಂ.2				ಸ.ನಂ.3 8	ಉಳಿಕೆ	ಉಳಿಕೆ	0	06%	1.03	ತೆಂಗು-03	
	ಸ.ನಂ.2				ಸ.ನಂ.3 8	ಉಳಿಕೆ	ಉಳಿಕೆ	1	10	8.60	ತೆಂಗು-22	

ಕ್ರ. ಸಂ	ಖಾತದಾರರ ಹೆಸರು (ಪಹಣಿಯಂತೆ)	ಸರ್ವೆ ನಂ	ಹಿಸಾ	ಜಮೀನಿನ ತರಹ	ಚೆಕ್ಕುಬಂದಿ ಕಲಂ 19(1)ರ ಪ್ರಕಾರ				ಬೇಕಾದ ಜಮೀನಿನ ಕ್ಷೇತ್ರ		ಗುಂಟೆ ಆಕಾರ ರೂ/ಷ್ಯೆ	ಭೂಸ್ವಾಧೀನವಾಗಿರುವ ಪ್ರದೇಶದಲ್ಲಿರುವ ಮನೆ / ಮಾಲಿ, / ಕೊಠಡಿ ಬಾವಿ/ ಕಟ್ಟಡ / ವಗೈರೆ ವಿವರ.
					ಪೂರ್ವ	ಪಶ್ಚಿಮ	ಉತ್ತರ	ದಕ್ಷಿಣ	ಎಕರೆ	ಗುಂಟೆ		
1	2	3	4	5	6	7	8	9	10	11	12	13
10	ರಾಮಣ್ಣ ಬಿನ್ ರಾಮಲಿಂಗಪ್ಪ ಇಂದ್ರಪ್ಪ ಕೋಂ ಲೇ ಚನ್ನಬಸಪ್ಪ ಎಂ.ಆರ್.ಮಲ್ಲಪ್ಪ ಬಿನ್ ರಾಮಲಿಂಗಪ್ಪ	17	2	ಖುಷಿ	ಸ.ನಂ.3	ಸ.ನಂ.1	ಉಳಿಕೆ	ಉಳಿಕೆ	0 0 0	09% 10% 13%	1.54 3.47 2.23	ತಂಗು-02
11	ಇಂದ್ರಪ್ಪ ಕೋಂ ಲೇ ಚನ್ನಬಸಪ್ಪ ಮಲ್ಲಪ್ಪ ಬಿನ್ ರಾಮಲಿಂಗಪ್ಪ	17	3	ಖುಷಿ	ಸ.ನಂ.2	ಸ.ನಂ.6	ಉಳಿಕೆ	ಉಳಿಕೆ	2 1	0 05	2.61 1.21	
12	ದಾಸಪ್ಪ ಬಿನ್ ಹನುಮಂತಯ್ಯ ಶಿವಣ್ಣ ಬಿನ್ ಚಿಕ್ಕಣ್ಣ ತಿಮ್ಮಯ್ಯ ಬಿನ್ ಹನುಮಯ್ಯ ಜಯರಾಮು ಎಂ.ಜಿ. ಬಿನ್ ಗಂಗಣ್ಣ	28	-	ಖುಷಿ	ಸ.ನಂ.30	ಸ.ನಂ.2 9	ಉಳಿಕೆ	ಸ.ನಂ.2 9	0	2	0.05	ಸೀಬೆ-01
13	ನಂಜಯ್ಯ ಬಿನ್ ಗಂಗಯ್ಯಮರುಳಯ್ಯ ಬಿನ್ ಗಂಗಯ್ಯಬಸವರಾಜು ಎಂ.ಜಿ. ಬಿನ್ ಗಂಗಣ್ಣಜಯರಾಮು ಎಂ.ಜಿ ಬಿನ್ ಗಂಗಣ್ಣ	29	-	ಖುಷಿ	ಸ.ನಂ.30	ಸ.ನಂ.3 3	ಉಳಿಕೆ	ಉಳಿಕೆ	0	19	0.37	ತಂಗು -18
14	ಚಿಕ್ಕಣ್ಣ ಶೆಟ್ಟಿ ಬಿನ್ ಗೌರಶೆಟ್ಟಿ ಪ್ರಸನ್ನ ಕುಮಾರ್ ಕೆ.ಆರ್. ಬಿನ್ ರಾಮಚಂದ್ರಚಾರಿ	30	1	ಖುಷಿ	ಉಳಿಕೆ	ಉಳಿಕೆ	ಉಳಿಕೆ	ಉಳಿಕೆ	0	13	0.25	
15	ಶೇಖರಪ್ಪ ಬಿನ್ ಲೇ ಜಯರಾಮಯ್ಯ ಪ್ರದೀಪ ಕುಮಾರ್ ಬಿನ್ ಲೇ ಜಯರಾಮಯ್ಯ	30	2	ಖುಷಿ	ಉಳಿಕೆ	ಉಳಿಕೆ	ಉಳಿಕೆ	ಉಳಿಕೆ	0	16	0.31	ತಂಗು-04, ಸೀಬೆ-01, ತೇಗೆ-21

ಕ್ರ. ಸಂ	ಖಾತೆದಾರರ ಹೆಸರು (ಪಹಣಿಯಂತೆ)	ಸರ್ವೆ ಸಂ	ಹಿನ್ನಾ	ಜಮೀನಿನ ತರಹ	ಚೆಕ್ಕುಬಂದಿ ಕಾಲಂ 19(1)ರ ಪ್ರಕಾರ				ಬೇಕಾದ ಜಮೀನಿನ ಕ್ಷೇತ್ರ		ಗುಂಟೆ ಅಕಾರ ರೂ/ಪೈ	ಭೂಸ್ವಾಧೀನವಾಗಿರುವ ಪ್ರದೇಶದಲ್ಲಿರುವ ಮನೆ / ಮಾಲ್ / ಕೊಠಡಿ / ಬಾವಿ / ಕಟ್ಟಡ / ವಗೈರ ವಿವರ.
					ಪೂರ್ವ	ಪಶ್ಚಿಮ	ಉತ್ತರ	ದಕ್ಷಿಣ	ಎಕರೆ	ಗುಂಟೆ		
1	2	3	4	5	6	7	8	9	10	11	12	13
16	ಜಯರಾಮ ಎಂ.ಜಿ ಬಿನ್ ಗಂಗಣ್ಣ	30	6	ಖುಷಿ	ಉಳಿಕೆ	ಸ.ನಂ.2 9	ಉಳಿಕೆ	ಉಳಿಕೆ	0	01	0.02	
17	ಎಂ.ಸಿ. ಶಿವಣ್ಣ ಬಿನ್ ಚಿತ್ರಯ್ಯ	31	-	ಖುಷಿ	ಮಾಕನ ಹಳ್ಳಿ ಗಡಿ	ಸ.ನಂ.3 0	ಉಳಿಕೆ	ಉಳಿಕೆ	0	05	0.14	
18	ಚನ್ನಬಸಮ್ಮ ಕೋಂ ಲೇ ಪಂಚಾಕ್ಷರಪ್ಪ ಗುರುಲಿಂಗಮ್ಮ ಕೋಂ ಅಪ್ಪೇಗೌಡ ಮತ್ತು ಮುದ್ದೇಗೌಡ ಬಿನ್ ನಂಜುಂಡಪ್ಪ ಎಂ.ಎನ್. ಜಯಣ್ಣ ಬಿನ್ ನಂಜುಂಡಪ್ಪ ಶಾರದಮ್ಮ ಕೋಂ ಲೇ ಚನ್ನಬಸಮ್ಮ ಶಾಂತಮ್ಮ ಬಿನ್ ಸಿದ್ದಾಪ್ಪ ಸಿದ್ದಮ್ಮ ಕೋಂ ಸಿದ್ದಾಪ್ಪ	33	-	ಖುಷಿ	ಸ.ನಂ.29 ಮತ್ತು ಉಳಿಕೆ	ಸ.ನಂ.3 8	ಸ.ನಂ.1 53	ಉಳಿಕೆ	7	25.08	4.90	
	ಖುಷಿ			ಸ.ನಂ.29 ಮತ್ತು ಉಳಿಕೆ	ಸ.ನಂ.3 8	ಸ.ನಂ.1 53	ಉಳಿಕೆ	1	5.08	0.84	ತೆಂಗು-09	
19	ಎಂ.ಎನ್. ದೇವರಾಜು ಬಿನ್ ಶಿವಣ್ಣ ಗುರುಲಿಂಗಮ್ಮ ಕೋಂ ಅಪ್ಪೇಗೌಡ	38	1	ಭಾಗಾಯ್ತು	ಸ.ನಂ.2	ಸ.ನಂ.1 7	ಸ.ನಂ.1 52	ಉಳಿಕೆ	0	20	0.68	
20	ಎಂ.ಎನ್. ಜಯಣ್ಣ ಬಿನ್ ನಂಜುಂಡಪ್ಪ	38	2	ಭಾಗಾಯ್ತು	ಸ.ನಂ.33	ಸ.ನಂ.1	ಸ.ನಂ.1 52	ಸ.ನಂ.3 4	1	20	6.96	ತೆಂಗು-61, ತೆಂಗಿನಸಸಿ-05, ಮಾವು-02, ಹಲಸು-01, ಕೊಳವೆ ಬಾವಿ-01
21	ಚನ್ನಬಸಮ್ಮ ಕೋಂ ಲೇ ಪಂಚಾಕ್ಷರಪ್ಪ ಶಾರದಮ್ಮ ಕೋಂ ಚನ್ನಬಸಮ್ಮ	38	3	ಖುಷಿ	ಸ.ನಂ.33	ಸ.ನಂ.2	ಸ.ನಂ.2	ಉಳಿಕೆ	0	38	0.07	ತೆಂಗು-02
				ಭಾಗಾಯ್ತು								3.10

ಕ್ರ. ಸಂ	ಖಾತೆದಾರರ ಹೆಸರು (ಪಕಣಿಯಂತೆ)	ಸರ್ವೆ ನಂ	ಹಿಸಾ	ಜಮೀನಿನ ತರಹ	ಚೆಕ್ಕುಬಂದಿ ಕಲಂ 19(1)ರ ಪ್ರಕಾರ				ಬೇಕಾದ ಜಮೀನಿನ ಕ್ಷೇತ್ರ		ಗುಂಟೆ ಆಕಾರ ರೂ/ಪೈ	ಭೂಸ್ವಾಮಿಗಳಿಗೆ ಪ್ರದೇಶದಲ್ಲಿರುವ ಮನೆ / ಮಾಲ್ / ಕೂಲಿ / ಬಾವಿ / ಕಟ್ಟಡ / ವಗೈರ ವಿವರ.
					ಪೂರ್ವ	ಪಶ್ಚಿಮ	ಉತ್ತರ	ದಕ್ಷಿಣ	ಎಕರೆ	ಗುಂಟೆ		
1	2	3	4	5	6	7	8	9	10	11	12	13
22	ತಹಶೀಲ್ದಾರ ಅರಸೀಕೆರ ತಾಲ್ಲೂಕು	94	-	ಖುಷಿ	ಉಳಿಕೆ	ಸ.ನಂ.95	ದಾರಿ	ಸ.ನಂ.79	0	07	0.20	ತೆಂಗು-7
23	ಚನ್ನಬಸಪ್ಪ ಎಂ.ಎಸ್ ಬಿನ್ ಲೇ ಸೋಮಶೇಖರಪ್ಪ ಬಸವರಾಜು ಎಂ.ಎಸ್ ಬಿನ್ ಲೇ ಸೋಮಶೇಖರಪ್ಪ (ಜಂಟಿ)	95	1	ಖುಷಿ	ಸ.ನಂ.94	ಉಳಿಕೆ	ರೈಲ್ವೆ ಹಳಿ	ಸ.ನಂ.2	1	02	1.03	
24	ಚನ್ನಬಸಪ್ಪ ಬಿನ್ ಸೋಮಶೇಖರಪ್ಪ ಬಸವರಾಜು ಬಿನ್ ಸೋಮಶೇಖರಪ್ಪ (ಜಂಟಿ) ಇಂದ್ರಮ್ಮ ಕೋಂ ಲೇ ಚನ್ನಬಸಪ್ಪ	95	2	ಖುಷಿ	ಸ.ನಂ.94	ಉಳಿಕೆ	ಸ.ನಂ.1	ಸ.ನಂ.96	0 0	12 32	1.08	
25	ಎಮ್.ಎಸ್. ಶಿವಶಂಕರಪ್ಪ ಬಿನ್ ಸಿದ್ದಪ್ಪ ಭಾಗ್ಯಮ್ಮ ಕೋಂ ಲೇ ಎಂ.ಎಂ. ರಾಮಣ್ಣ	96	-	ಖುಷಿ	ಸ.ನಂ.97	ಸ.ನಂ.133	ಉಳಿಕೆ ಸ.ನಂ.95	ಉಳಿಕೆ	3	22	3.84	ಮಾವು-16
26	ಶಂಕರಪ್ಪ ಬಿನ್ ರಂಗೇಗೌಡ ನಿಂಗಪ್ಪ ಬಿನ್ ರಂಗೇಗೌಡ	97	4	ಖುಷಿ	ಉಳಿಕೆ	ಸ.ನಂ.96	ಸ.ನಂ.97	ಉಳಿಕೆ	0	04	0.10	
	ರಾಮಕ, ಬಿನ್ ನಂಜಮ್ಮ ಕೋಂ ರಂಗೇಗೌಡ	145	3	ಭಾಗಾಯ್ತು	ಸ.ನಂ.4	ಸ.ನಂ.144	ಸ.ನಂ.2	ಉಳಿಕೆ	0	05	0.92	ತೆಂಗು-04

ಕ್ರ. ಸಂ	ಪ್ರಾಥಮಿಕ ಹಂತದ (ಪದವಿಯಂತ್)	ಸರ್ಕಾರ ಸಂಖ್ಯೆ	ಹಿನ್ನೆಲೆ	ಇಮ್ಮೀನಿಸ್ ಶರಣ	ಶಿಕ್ಷಣದ ವಿಧಗಳು (19)ರ ಪ್ರಕಾರ						ಒಟ್ಟು	ಒಟ್ಟು ಸಂಖ್ಯೆ	ಒಟ್ಟು ವಲಸೆ	ಒಟ್ಟು ಸಂಖ್ಯೆ
					ಪೂರ್ವ	ಪಶ್ಚಿಮ	ಉತ್ತರ	ದಕ್ಷಿಣ	ಏಕದ	ನಿರಂತರ				
1		3	4	5	6	7	8	9	10	11	12	13		
27	ರೇಷನ್ ಕಾರ್ಡ್, ಬಿನ್ ಬದಲಾಗುವ	146	3	ಭಾಗಾಯು	ಉಳಿತ	ಸ.ನಂ.5	ಉಳಿತ	ಉಳಿತ	ಉಳಿತ	0	04	7.29	37	307-64, ಹಲಸು-02, ಸೀಮೆ-02, ಕಂಪೌಂಡ್-01, ಎಲ್.ಎಲ್.ಎಲ್-01, ಮುಖ್ಯ-01, ಕೋಶ ಬಾವಿ-01
28	ನಿರಂತರ, ಬಿನ್ ನಂಜು, ಶಿಬಿ, ಕೋಂ ರೇಷನ್ ಕಾರ್ಡ್, ಬಿನ್ ಸದಸ್ಯ	146	5	ಭಾಗಾಯು	ಉಳಿತ	ಸ.ನಂ.3	ಉಳಿತ	ಉಳಿತ	ಉಳಿತ	0	34	0.80	07	307-54, ನರೇಪುರ-01, ಹಲಸು-01, ಕೋಶ ಬಾವಿ-01
29	ಗಂಗಮ್ಮ, ಕೋಂ ಕುಟುಂಬದ, ಬಿನ್ ಸದಸ್ಯ, ಗಂಗಮ್ಮ, ಕೋಂ ಗಂಗಾಧರಯ್ಯ	133	-	ಋಷಿ	ಸ.ನಂ.96	ಗಡಿ	ಉಳಿತ	ಉಳಿತ	ಉಳಿತ	0	20	1.38	17	ಝೇನ-02, ಮುಖ್ಯ-04, ದಾಳಿ-01, ಹುಣಸೆ ಮುದ-01, ಗೋಡಂಬಿ-01, ತೆಂಗಿನ ಮುದ-04
30	ಅರಮ್ಮ, ಬಿನ್ ರೇಷನ್ ಕಾರ್ಡ್, ಲಕ್ಕಮ್ಮ, ಬಿನ್ ರೇಷನ್ ಕಾರ್ಡ್, ಶಂಕರಮ್ಮ, ಬಿನ್ ರೇಷನ್ ಕಾರ್ಡ್, ಕಮಲಮ್ಮ, ಬಿನ್ ರೇಷನ್ ಕಾರ್ಡ್, ಪ್ರೀತಮ್ಮ, ಬಿನ್ ರೇಷನ್ ಕಾರ್ಡ್, ಗಂಗಮ್ಮ, ಬಿನ್ ರೇಷನ್ ಕಾರ್ಡ್, ಬಸವರಾಜು ಬಿನ್ ರೇಷನ್ ಕಾರ್ಡ್, ಸಾಕಮ್ಮ, ಬಿನ್ ರೇಷನ್ ಕಾರ್ಡ್, ಚಿಕ್ಕಮ್ಮ, ಬಿನ್ ರೇಷನ್ ಕಾರ್ಡ್, (ಇಂಟಿ)	133	4	ಋಷಿ	ಸ.ನಂ.96	ಗಡಿ	ಉಳಿತ	ಉಳಿತ	ಉಳಿತ	2	25			

ಕ್ರ. ಸಂ	ಖಾತೆದಾರರ ಹೆಸರು (ಪಹಣಿಯಂತೆ)	ಸರ್ವೆ ಸಂ	ಹಿಸಾ	ಜಮೀನಿನ ತರಹ	ಚೆಕ್ಕುಬಂದಿ ಕಲಂ 19(1)ರ ಪ್ರಕಾರ				ಬೇಕಾದ ಜಮೀನಿನ ಕ್ಷೇತ್ರ		ಗುಂಟೆ ಆಕಾರ ರೂ/ಪೈ	ಬೋಧಿಸಿದವರಿಗಿರುವ ಪ್ರದೇಶದಲ್ಲಿರುವ ಮನೆ / ಮಾಲ್ / ಕೊಠಡಿ / ಬಾವಿ / ಕಟ್ಟಡ / ವಗೈರೆ ವಿವರ.
					ಪೂರ್ವ	ಪಶ್ಚಿಮ	ಉತ್ತರ	ದಕ್ಷಿಣ	ಎಕರೆ	ಗುಂಟೆ		
1	2	3	4	5	6	7	8	9	10	11	12	13
31	ಪುಟ್ಟಯ್ಯ ಬಿನ್ ಈರಯ್ಯ ಉಮೇಶ ಬಿನ್ ಈರಯ್ಯ ವೆಂಕಟೇಶ ಬಿನ್ ಈರಯ್ಯ ಗೋವಿಂದರಾಜು ಬಿನ್ ಈರಯ್ಯ ಗುರುಮೂರ್ತಿ ಬಿನ್ ಈರಯ್ಯ (ಜಂಟಿ)	133	ಹಿ5	ಖುಷಿ	ಸ.ನಂ.96	ಗಡಿ	ಉಳಿಕೆ	ಉಳಿಕೆ	0	30		
32	ಮೈಲಾರಯ್ಯ ಬಿನ್ ದೊಡ್ಡಯ್ಯ	133	ಹಿ2	ಖುಷಿ	ಸ.ನಂ.96	ಗಡಿ	ಉಳಿಕೆ	ಉಳಿಕೆ	0	30		
33	ಚಂದ್ರಯ್ಯ ಬಿನ್ ತಿಮ್ಮಯ್ಯ	133	-	ಖುಷಿ	ಸ.ನಂ.96	ಗಡಿ	ಉಳಿಕೆ	ಉಳಿಕೆ	3	6		
34	ಕೋಡಗಲ್ಲಯ್ಯ ಬಿನ್ ತಿಮ್ಮಯ್ಯ	133	-	ಖುಷಿ	ಸ.ನಂ.96	ಗಡಿ	ಉಳಿಕೆ	ಉಳಿಕೆ	0	19		
ಒಟ್ಟು									42	39 1/2		

ಕರ್ನಾಟಕ ರಾಜ್ಯಪಾಲರ ಆಜ್ಞಾನುಸಾರ
ಮತ್ತು ಅವರ ಹೆಸರಿನಲ್ಲಿ
(ನಾಗವೇಣಿ ಎಸ್.ಕೆ.)
ಸರ್ಕಾರದ ಉಪ ಕಾರ್ಯದರ್ಶಿ,
ಕಂದಾಯ ಇಲಾಖೆ (ಭೂಸ್ವಾಧೀನ ಹಾಗೂ ಪುನಿಷ್ಠ)

ಕರ್ನಾಟಕ ಸರ್ಕಾರ

ಕಂದಾಯ ಇಲಾಖೆ

ಭೂಸ್ವಾಧೀನ ಪ್ರಕ್ರಿಯೆಯಲ್ಲಿ ಪಾರದರ್ಶಕತೆ ಮತ್ತು ಸೂಕ್ತ ಪರಿಹಾರದ ಹಕ್ಕು, ಪುನರ್ವಸತಿ ಮತ್ತು ಪುನರ್ ನಿರ್ಮಾಣ ಕಾಯ್ದೆ-2013 ಕಲಂ-19(1)ರ ಮೇರೆಗೆ ಘೋಷಣೆ

ಸಂಖ್ಯೆ:ಕಂಇ 26 ಎಕ್ಸೂಜೆಚ್ 2019

ದಿನಾಂಕ:09-11-2020

ಈ ಮುಂದಿನ ಅನುಸೂಚಿಯಲ್ಲಿ ನಿರ್ದಿಷ್ಟಪಡಿಸಿದ ಜಮೀನುಗಳು ಒಂದು ಸಾರ್ವಜನಿಕ ಉದ್ದೇಶಕ್ಕೆ ಅಂದರೆ ಎತ್ತಿನಹೊಳೆ ಕುಡಿಯುವ ನೀರಿನ ಯೋಜನೆಯಡಿ, ಗುರುತ್ವಾ ಕಾಲುವೆ ನಿರ್ಮಾಣದ ಉದ್ದೇಶಕ್ಕಾಗಿ ಅಗತ್ಯವಾಗಿದೆ ಎಂದು ಕರ್ನಾಟಕ ಸರ್ಕಾರಕ್ಕೆ ಕಂಡು ಬಂದಿರುವುದರಿಂದ ಕೇಂದ್ರ ಅಧಿನಿಯಮದ "ಭೂಸ್ವಾಧೀನ ಪ್ರಕ್ರಿಯೆಯಲ್ಲಿ ಪಾರದರ್ಶಕತೆ ಮತ್ತು ಸೂಕ್ತ ಪುನರ್ ನಿರ್ಮಾಣ ಕಾಯ್ದೆ 2013"ರ ಕಲಂ-11(1)ರಂತೆ ಹಾಸನ ಜಿಲ್ಲಾಧಿಕಾರಿಗಳ ಅಧಿಸೂಚನೆ ಕ್ರಮಾಂಕ:ಭೂಸ್ವಾ.101/2018-19 ದಿನಾಂಕ:05.03.2019ರಂತೆ ಅಧಿಸೂಚನೆ ಹೊರಡಿಸಲಾಗಿರುವುದರ ಮೇರೆಗೆ ಭೂಸ್ವಾಧೀನ ಪ್ರಕ್ರಿಯೆಯಲ್ಲಿ ಪಾರದರ್ಶಕತೆ ಮತ್ತು ಸೂಕ್ತ ಪರಿಹಾರದ ಹಕ್ಕು, ಪುನರ್ವಸತಿ ಮತ್ತು ಪುನರ್ ನಿರ್ಮಾಣ (ಕರ್ನಾಟಕ) ನಿಯಮಾವಳಿ 2015ರ ನಿಯಮ 10ರಂತೆ ಕೇಂದ್ರ ಅಧಿನಿಯಮ "ಭೂಸ್ವಾಧೀನ ಪ್ರಕ್ರಿಯೆಯಲ್ಲಿ ಪಾರದರ್ಶಕತೆ ಮತ್ತು ಸೂಕ್ತ ಪುನರ್ ನಿರ್ಮಾಣ ಕಾಯ್ದೆ 2013"ರ ಕಲಂ-11(1)ರನ್ವಯ ಅಧಿಸೂಚನೆ ಹೊರಡಿಸಲಾಗಿದೆ ಹಾಗೂ ಭೂಸ್ವಾಧೀನ ಕಾಯ್ದೆ-2013ರ (ಕರ್ನಾಟಕ) ನಿಯಮಾವಳಿ 2015ರ ನಿಯಮ 2(ಸಿ)ರನ್ವಯ ಜಿಲ್ಲಾಧಿಕಾರಿಗಳ ಕಾರ್ಯಗಳನ್ನು ನಿರ್ವಹಿಸಲು ವಿಶೇಷ ಭೂಸ್ವಾಧೀನಾಧಿಕಾರಿಗಳು, ಎತ್ತಿನಹೊಳೆ ಯೋಜನೆ, ಹಾಸನ ಇವರನ್ನು ನೇಮಕ ಮಾಡಿರುತ್ತಾರೆ. ಭೂಸ್ವಾಧೀನಕ್ಕೆ ಒಳಪಡುವ ಸರ್ವೆ ಸಂಬರ್ ಮತ್ತು ವಿಸ್ತೀರ್ಣದ ವಿವರಗಳು ಈ ಕೆಳಗಿನ ಅನುಸೂಚಿಯಂತೆ ಇರುತ್ತವೆ.

ಈ ಪ್ರಕಟಣೆಯು ಕೇಂದ್ರ ಅಧಿನಿಯಮದ ಭೂಸ್ವಾಧೀನ ಪ್ರಕ್ರಿಯೆಯಲ್ಲಿ ಪಾರದರ್ಶಕತೆ ಮತ್ತು ಪರಿಹಾರದ ಹಕ್ಕು, ಪುನರ್ವಸತಿ ಮತ್ತು ಪುನರ್ ನಿರ್ಮಾಣದ ಕಾಯ್ದೆ 2013ರ ಕಲಂ19(1) ರಂತೆ ಹೊರಡಿಸಲಾಗಿದೆ. ಭೂಸ್ವಾಧೀನಕ್ಕೆ ಒಳಪಡುವ ಜಮೀನುಗಳ ನಕ್ಷೆಯನ್ನು ವಿಶೇಷ ಭೂಸ್ವಾಧೀನಾಧಿಕಾರಿಗಳು, ಎತ್ತಿನಹೊಳೆ ಯೋಜನೆ, ಹಾಸನ ಇವರ ಕಛೇರಿಯಲ್ಲಿ ಪರಿಶೀಲನೆಗೆ ಇಡಲಾಗಿದೆ.

ಭೂಸ್ವಾಧೀನ ಪ್ರಕ್ರಿಯೆಯಲ್ಲಿ ಪಾರದರ್ಶಕತೆ ಮತ್ತು ಸೂಕ್ತ ಪರಿಹಾರದ ಹಕ್ಕು, ಪುನರ್ವಸತಿ ಮತ್ತು ಪುನರ್ ನಿರ್ಮಾಣದ ಕಾಯ್ದೆ 2013ರ ಕಲಂ:15(1) ಪ್ರಕಾರ ಕಲಂ-11(1)ರ ಪ್ರಕಟಣೆಯ ಬಗ್ಗೆ ನೀಡಲಾದ ನೋಟೀಸ್‌ಗಳ ವಿಚಾರವಾಗಿ ಭಾದ್ರಿತಿ ವ್ಯಕ್ತಿಗಳಿಂದ ಸ್ವೀಕರಿಸಲಾದ ಅಕ್ಷೇಪಣೆಗಳನ್ನು ವಿಚಾರ ಮಾಡಲಾಗಿದೆ. ಭೂಸ್ವಾಧೀನಕ್ಕೆ ಒಳಪಡಿಸಲು ಉದ್ದೇಶಿಸಿರುವ ಜಮೀನುಗಳು ಕಲಂ-16(1) ಮತ್ತು 17ರನ್ವಯ ಪುನರ್ವಸತಿ ಮತ್ತು ಪುನರ್ ನಿರ್ಮಾಣದ ವ್ಯವಸ್ಥೆಯ ಬಗ್ಗೆ ವರದಿ ತಯಾರಿಸಲಾಗಿದೆ. ಸದರಿ ವರದಿಯನ್ನು ಮಾನ್ಯ ಆಯುಕ್ತರು, ರಾಜ್ಯ ಪುನರ್ವಸತಿ ಮತ್ತು ಪುನರ್ ನಿರ್ಮಾಣದ ಹಾಗೂ ಪದನಿಮಿತ್ತ ಸರ್ಕಾರದ ಕಾರ್ಯದರ್ಶಿ, ಕಂದಾಯ ಇಲಾಖೆ, ಬೆಂಗಳೂರು ಇವರ ಪತ್ರ ಸಂಖ್ಯೆ:ಕಂಇ01, ಎಸ್‌ಆರ್‌ಆರ್ 2019, ದಿನಾಂಕ-27-01-2019ರಂತೆ ಅನುಮೋದನೆ ಮಾಡಿರುತ್ತಾರೆ. ಮಾದಾಪುರ ಗ್ರಾಮದಲ್ಲಿ ಒಟ್ಟು 10 ಕುಟುಂಬಗಳು ಈ ವ್ಯಾಪ್ತಿಗೊಳಪಟ್ಟಿರುತ್ತವೆ.

ಈ ಪ್ರಕಟಣೆಯಲ್ಲಿ ಪ್ರಕಟಿಸಲಾದ ಜಮೀನುಗಳಲ್ಲಿ ಅಧಿಸೂಚನೆ ಪ್ರಕಟವಾದ 30 ದಿನಗಳೊಳಗಾಗಿ ಕಲಂ-11(1) ಕಠಿಣ ಅಕ್ಷೇಪಣೆಗಳನ್ನು, ವಿಶೇಷ ಭೂಸ್ವಾಧೀನಾಧಿಕಾರಿಗಳು, ಎತ್ತಿನಹೊಳೆ ಯೋಜನೆ, ಹಾಸನ ರವರಿಗೆ ನೀಡತಕ್ಕದ್ದು.

19(1) ಅನುಸೂಚಿ

ಜಿಲ್ಲೆ: ಹಾಸನ

ತಾಲ್ಲೂಕು :- ಅರಸೀಕೆರೆ

ಹೋಬಳಿ :- ಜಾವಗಲ್

ಗ್ರಾಮ :- ಮಾದಾಪುರ

ಕ್ರ. ಸಂ	ಖಾತೆದಾರರ ಹೆಸರು (ಪಹಣಿಯಂತೆ)	ಸರ್ವೆ ಸಂ	ಹಿನ್ನಾ	ಜಮೀನಿನ ತರಹ	ಚೆಕ್ಕುಬಂದಿ ಕಲಂ 19(1)ರ ಪ್ರಕಾರ				ಬೇಕಾದ ಜಮೀನಿನ ಕ್ಷೇತ್ರ		ಗುಂಟೆ ಅಕಾರ ರೂ/ ಪೈ	ಭೂಸ್ವಾಧೀನವಾಗಿರುವ ಪ್ರದೇಶದಲ್ಲಿರುವ ಮನೆ / ಮಾಲಿ, /ಕೊಳವೆ ಬಾವಿ/ ಕಟ್ಟಡ / ಪಕ್ಕರೆ ವಿವರ.
					ಪೂರ್ವ	ಪಶ್ಚಿಮ	ಉತ್ತರ	ದಕ್ಷಿಣ	ಎಕರೆ	ಗುಂಟೆ		
1	2	3	4	5	6	7	8	9	10	11	12	13
1	ನಿಂಗಯ್ಯ ಬಿನ್ ಮಲ್ಲಯ್ಯ ಚಂದ್ರಪ್ಪ ಬಿನ್ ಲೇ ಸಣ್ಣಮಲ್ಲೇಗೌಡ ಶಿವಮ್ಮ ಕೋಂ ಚಂದ್ರಪ್ಪ (ಜಂಟಿ)	36	-	ಖುಷಿ	ಸ.ನಂ. 25	ಡಿಗ್ಲೆನಹಳ್ಳಿ ಗಡಿ	ಉಳಿಕೆ	ಸ.ನಂ.33	4	24	4.05	
2	ಪುಷ್ಪಯ್ಯ ಬಿನ್ ಚೆನ್ನಬಸವಯ್ಯಬಸವರಾಜಪ್ಪ ಬಿನ್ ಚೆನ್ನಬಸವಯ್ಯಪಾರ್ವತಮ್ಮ ಕೋಂ ಲೇ ಮಲ್ಲಿಕಾರ್ಜುನಯ್ಯ	34	3	ಖುಷಿ	ಸ.ನಂ.1. 5	ಸ.ನಂ.35	ಸ.ನಂ. 36	ಸ.ನಂ.4	0	9	0.22	
3	ಕುಮಾರಸ್ವಾಮಿ ಬಿನ್ ಶಿವಲಿಂಗಯ್ಯ ಶಿವಾನಂದಮೂರ್ತಿ ಬಿನ್ ಶಿವಲಿಂಗಯ್ಯ ಸಿದ್ದೇಶ ಬಿನ್ ಶಿವಲಿಂಗಯ್ಯ	34	4	ಖುಷಿ	ಸ.ನಂ.5	ಸ.ನಂ.36	ಸ.ನಂ. 3	ಸ.ನಂ.3 3	0	21	0.52	
4	ಸಣ್ಣನಾಯಕ ಬಿನ್ ದೊಡ್ಡನಾಯಕ ನಾಗಮ್ಮ ಕೋಂ ಲೇ ಸಿದ್ದನಾಯಕ	38	1	ಖುಷಿ	ಸ.ನಂ.3 0	ಡಿಗ್ಲೆನಹಳ್ಳಿ ಗಡಿ	ಸ.ನಂ. 33	ಸ.ನಂ.6	0	15	0.49	
5	ರುದ್ರಪ್ಪ ಬಿನ್ ಬಸವೇಗೌಡ	38	3	ಖುಷಿ	ಸ.ನಂ. 30	ಉಳಿಕೆ	ಸ.ನಂ. 5,6	ಸ.ನಂ. 29,51	0	20	0.82	

ಕ್ರ. ಸಂ	ಖಾತೆದಾರರ ಹೆಸರು (ಪಹಣಿಯಂತೆ)	ಸರ್ವೆ ಸಂ	ಹಿಸಾ,	ಜಮೀನಿ ನ ತರಹೆ	ಚೆಕ್ಕುಬಂದಿ ಕಲಂ 19(1)ರ ಪ್ರಕಾರ				ಬೇಕಾದ ಜಮೀನಿನ ಕ್ಷೇತ್ರ		ಗುಂಟೆ ಅಕಾರ ರೂ/ ಪೈ	ಭೂಸ್ವಾಧೀನವಾಗಿರುವ ಪ್ರದೇಶದಲ್ಲಿರುವ ಮನೆ / ಮಾಲಿ, /ಕೊಳವೆ ಬಾವಿ/ ಕಟ್ಟಡ / ವಗೈರ ವಿವರ.
					ಪೂರ್ವ	ಪಶ್ಚಿಮ	ಉತ್ತರ	ದಕ್ಷಿಣ	ಎಕರೆ	ಗುಂಟೆ		
1	2	3	4	5	6	7	8	9	10	11	12	13
6	ಸಿದ್ದಪ್ಪ ಬಿನ್ ಈರೇಗೌಡ	38	6	ಖುಷಿ	ಸ.ನಂ. 30	ಉಳಿಕೆ	ಸ.ನಂ.1	ಸ.ನಂ. 33	0	17	0.67	
7	ಜಯಣ್ಣ ಬಿನ್ ನಂಜಪ್ಪ	30	1	ಖುಷಿ	ಸ.ನಂ.2	ಸ.ನಂ.38	ಸ.ನಂ. 33	ಸ.ನಂ. 29	1	30	1.36	
8	ಧನಂಜಯ ಬಿನ್ ಮರಿಯಪ್ಪ	30	2	ಖುಷಿ	ಸ.ನಂ. 31	ಸ.ನಂ.1	ಸ.ನಂ. 33	ಸ.ನಂ. 29	1	33	1.43	
9	ಎಮ್.ಎಸ್. ಸೋಮಶೇಖರ ಬಿನ್ ಸಿದ್ದೇಗೌಡ	31	3	ಖುಷಿ	ಉಳಿಕೆ	ಸ.ನಂ.30	ಸ.ನಂ. 33	ಸ.ನಂ.4	0	7	0.22	
10	ಸಿದ್ದಪ್ಪ ಬಿನ್ ಈರೇಗೌಡ ರತ್ನಮ್ಮ ಕೋಂ ಸಿದ್ದೇಶ್ವರ	29	2	ಖುಷಿ	ಉಳಿಕೆ	ಸ.ನಂ.4,5	ಸ.ನಂ. 31	ಸ.ನಂ.3 6	1	22	1.37	
11	ಚಂದ್ರಪ್ಪ ಬಿನ್ ಲೇ ಸಣ್ಣಮಲ್ಲೇಗೌಡ ಸಣ್ಣನಿಂಗೇಗೌಡ ಬಿನ್ ಮಲ್ಲೇಗೌಡ ಚಂದ್ರಪ್ಪ ಬಿನ್ ಸಣ್ಣಮಲ್ಲೇಗೌಡ ಶಿವಮ್ಮ ಕೋಂ ಚಂದ್ರಪ್ಪ	29	4	ಖುಷಿ	ಸ.ನಂ.2	ಉಳಿಕೆ	ಸ.ನಂ. 38	ಸ.ನಂ.5	1	8	0.06	
12	ರುದ್ರಪ್ಪ ಬಿನ್ ಬಸವೇಗೌಡ	29	3	ಖುಷಿ	ಸ.ನಂ.2	ಸ.ನಂ.44	ಸ.ನಂ. 6	ಸ.ನಂ.5	1	2	1.03	
13	ಕಮಲಮ್ಮ ಕೋಂ ಗುರುರಾಜ್	29	5	ಖುಷಿ	ಸ.ನಂ.3	ಉಳಿಕೆ	ಸ.ನಂ. 4	ಸ.ನಂ.3 9	1	7	1.15	
14	ಬಸವರಾಜು ಬಿನ್ ಸಿದ್ದಪ್ಪ ಉಮಾಶಂಕರ್ ಎಂ.ಎಸ್.ಬಿನ್ ಸಿದ್ದಪ್ಪ ಯುವರಾಜ್ ಬಿನ್ ಸಿದ್ದಪ್ಪ ವಿರೂಪಾಕ್ಷ ಬಿನ್ ಸಿದ್ದಪ್ಪ	29	6	ಖುಷಿ	ಉಳಿಕೆ	ಸ.ನಂ.3	ಸ.ನಂ. 2	ಸ.ನಂ.4 4	0	12	0.29	

ಕ್ರ. ಸಂ	ಖಾತೆದಾರರ ಹೆಸರು (ಪದನಿಯಂತ)	ಸರ್ವೆ ಸಂ	ಹಿಸಾ	ಜಮೀನಿನ ತರಹ	ಚೆಕ್ಕುಬಂದಿ ಕಲಂ 19(1)ರ ಪ್ರಕಾರ				ಬೇಕಾದ ಜಮೀನಿನ ಕ್ಷೇತ್ರ		ಗುಂಟೆ ಅಕಾರ ರೂ/ ಪೈ	ಭೂಸ್ವಾಧೀನವಾಗಲು ವ್ಯವಸ್ಥಾಪಿಸಿದಲ್ಲಿರುವ ಮನೆ / ಮಾಲಿ, /ಕೊಳವೆ ಬಾವಿ/ ಕಟ್ಟಡ / ವಗೈರ ವಿವರ.
					ಪೂರ್ವ	ಪಶ್ಚಿಮ	ಉತ್ತರ	ದಕ್ಷಿಣ	ಎಕರೆ	ಗುಂಟೆ		
1	2	3	4	5	6	7	8	9	10	11	12	13
15	ಶೇಖರಪ್ಪ, ಬಿನ್ ನಂಜಪ್ಪ, ಜಯಣ್ಣ, ಬಿನ್ ನಂಜಪ್ಪ, ಲೋಕೇಶ ಬಿನ್ ನಂಜಪ್ಪ, ವಿಜಯಕುಮಾರ ಬಿನ್ ನಂಜಪ್ಪ, (ಜಂಟಿ)	43	2	ಖುಷಿ, ಭಾಗಾಯು	ಸ.ನಂ.4 4	ಉಳಿಕೆ	ಸ.ನಂ. 39	ಸ.ನಂ.4 2	1 0	04 1/2 09 1/2	0.04	
16	ಸಣ್ಣನಿಂಗೇಗೌಡ ಬಿನ್ ಮಲ್ಲೇಗೌಡ ಚಂದ್ರಪ್ಪ, ಬಿನ್ ಲೇ ಸಣ್ಣಮಲ್ಲೇಗೌಡ ಶಿವಮ್, ಕೋಂ ಚಂದ್ರಪ್ಪ, ಚಂದ್ರಪ್ಪ, ಬಿನ್ ಲೇ ಸಣ್ಣಮಲ್ಲೇಗೌಡ ಶಿವಮ್, ಕೋಂ ಚಂದ್ರಪ್ಪ	42	1	ಖುಷಿ,	ಸ.ನಂ.4 5	ಸ.ನಂ.40	ಸ.ನಂ. 43	ಸ.ನಂ.3	0	38	1.40	
17	ಎಂ.ಎಸ್. ಬಸವರಾಜು ಬಿನ್ ಲೇ ಸಿದ್ದಪ್ಪ	42	2	ಭಾಗಾಯು	ಸ.ನಂ.4 5	ಸ.ನಂ.40	ಸ.ನಂ. 3	ಹಳ್ಳ	0	21	3.01	ತೆಂಗು-9, ಮಾವು-4
18	ಪುಷ್ಪೇಗೌಡ ಬಿನ್ ನಿಂಗೇಗೌಡ	42	3	ಭಾಗಾಯು	ಸ.ನಂ.4 5	ಉಳಿಕೆ	ಸ.ನಂ.1	ಸ.ನಂ.2	0	22	3.15	ತೆಂಗು-01, ಮಾವು-02
19	ಗೌ. ನಿಂಗಪ್ಪ, ಬಿನ್ ಮಲ್ಲಯ್ಯ	44	-	ಖುಷಿ,	ಉಳಿಕೆ	39	ರಸ್ತೆ	43.45	1	04	0.88	

ಕ್ರ. ಸಂ	ಖಾತೆದಾರರ ಹೆಸರು (ಪದನೆಯಂತೆ)	ಸರ್ವೆ ಸಂ	ಹಿಸಾ	ಜಮೀನಿನ ತರಹ	ಚಿಕ್ಕಬಂದಿ ಕಲಂ 19(1)ರ ಪ್ರಕಾರ				ಬೇಕಾದ ಜಮೀನಿನ ಕ್ಷೇತ್ರ		ಗುಂಟೆ ಅಕಾರ ರೂ/ ಮೈ	ಭೂಸ್ವಾಧೀನವಾಗಿರುವ ಪ್ರದೇಶದಲ್ಲಿರುವ ಮನೆ / ಮಾಲಿ / ಕೊಳವೆ ಬಾವಿ / ಕಟ್ಟಡ / ವಗೈರೆ ವಿವರ.
					ಪೂರ್ವ	ಪಶ್ಚಿಮ	ಉತ್ತರ	ದಕ್ಷಿಣ	ಎಕರೆ	ಗುಂಟೆ		
1	2	3	4	5	6	7	8	9	10	11	12	13
20	ಶಿವಕುಮಾರ ಎಂ.ಪಿ. ಬಿನ್ ಪುಷ್ಪೇಗೌಡ ವಿಜಯಕುಮಾರ ಎಂ.ಜಿ. ಬಿನ್ ಜೇನೇಗೌಡ											ತೆಂಗು-14
21	ಶಿವಕುಮಾರ ಎಂ.ಪಿ. ಬಿನ್ ಪುಷ್ಪೇಗೌಡ ಶಿವಕುಮಾರ ಎಂ.ಪಿ. ಬಿನ್ ಪುಷ್ಪೇಗೌಡ ವಿಜಯಕುಮಾರ ಎಂ.ಜಿ. ಬಿನ್ ಜೇನೇಗೌಡ	45	4ಬಿ	ಖುಷಿ, ಭಾಗಾಯ್ತು	ಸ.ನಂ.4 ಎ	ಸ.ನಂ.43	ಸ.ನಂ. 44	ಸ.ನಂ.4 2	1 0	17 0	6.29 0.13	ತೆಂಗು-16, ಮಾವು-1, ಮನೆ-1
22	ನಾಗರಾಜು ಬಿನ್ ನಂಜೇಗೌಡಮಲ್ಲಿಕಾರ್ಜುನ ಬಿನ್ ನಂಜೇಗೌಡಮಲ್ಲಿಕಾರ್ಜುನಯ್ಯ ಬಿನ್ ಸಿದ್ದವೀರಯ್ಯ	33	-	ಖುಷಿ	ಉಳಿಕೆ	ಉಳಿಕೆ	ಸ.ನಂ. 36	ಸ.ನಂ.3 8,30	4	05	3.45	
23	ಸರ್ಕಾರಿ ಹುಲ್ಲು ಬನ್ನಿ ಖರಾಬು	37	-	ಖುಷಿ	ಉಳಿಕೆ	ಉಳಿಕೆ	ಉಳಿಕೆ	ಉಳಿಕೆ	0	10		
24	ಸರ್ಕಾರಿ ಖರಾಬು	39	-	ಖುಷಿ	ಉಳಿಕೆ	ಉಳಿಕೆ	ಉಳಿಕೆ	ಉಳಿಕೆ	0	13		
									ಒಟ್ಟು	26	12	

ಕರ್ನಾಟಕ ರಾಜ್ಯಪಾಲರ ಆಜ್ಞಾನುಸಾರ
ಮತ್ತು ಅವರ ಹೆಸರಿನಲ್ಲಿ

(ನಾಗವೇಣಿ ಎಸ್.ಕೆ.)

ಸರ್ಕಾರದ ಉಪ ಕಾರ್ಯದರ್ಶಿ,
ಕಂದಾಯ ಇಲಾಖೆ (ಭೂಸ್ವಾಧೀನ ಹಾಗೂ ಪುಷ್ಪ)

ಕರ್ನಾಟಕ ಸರ್ಕಾರ
ಕಂದಾಯ ಇಲಾಖೆ

ಭೂಸ್ವಾಧೀನ ಪ್ರಕ್ರಿಯೆಯಲ್ಲಿ ಪಾರದರ್ಶಕತೆ ಮತ್ತು ಸೂಕ್ತ ಪರಿಹಾರದ ಹಕ್ಕು, ಪುನರ್ವಸತಿ ಮತ್ತು ಪುನರ್ ನಿರ್ಮಾಣ
ಕಾಯ್ದೆ-2013 ಕಲಂ-19(1)ರ ಮೇರೆಗೆ ಘೋಷಣೆ

ಸಂಖ್ಯೆ:ಕಂಇ 22 ಎಕ್ಸೂಬೆಚ್ 2019

ದಿನಾಂಕ:09-11-2020

ಈ ಮುಂದಿನ ಅನುಸೂಚಿಯಲ್ಲಿ ನಿರ್ದಿಷ್ಟಪಡಿಸಿದ ಜಮೀನುಗಳ ಒಂದು ಸಾರ್ವಜನಿಕ ಉದ್ದೇಶಕ್ಕೆ ಅಂದರೆ ಎತ್ತಿನಹೊಳೆ ಕುಡಿಯುವ ನೀರಿನ ಯೋಜನೆಯಡಿ, ಗುರುತ್ವಾ ಕಾಲುವೆ ನಿರ್ಮಾಣದ ಉದ್ದೇಶಕ್ಕಾಗಿ ಅಗತ್ಯವಾಗಿದೆ ಎಂದು ಕರ್ನಾಟಕ ಸರ್ಕಾರಕ್ಕೆ, ಕಂಡು ಬಂದಿರುವುದರಿಂದ ಕೇಂದ್ರ ಅಧಿನಿಯಮ "ಭೂಸ್ವಾಧೀನ ಪ್ರಕ್ರಿಯೆಯಲ್ಲಿ ಪಾರದರ್ಶಕತೆ ಮತ್ತು ಸೂಕ್ತ ಪುನರ್ ನಿರ್ಮಾಣ ಕಾಯ್ದೆ 2013" ರ ಕಲಂ 11(1) ರಂತೆ ಹಾಸನ ಜಿಲ್ಲಾಧಿಕಾರಿಗಳ ಅಧಿಸೂಚನೆ ಕ್ರಮಾಂಕ: ಭೂಸ್ವಾ:101/2018-19 ದಿನಾಂಕ:05.03.2019 ರಂತೆ ಅಧಿಸೂಚನೆ ಹೊರಡಿಸಲಾಗಿರುವುದರ ಮೇರೆಗೆ ಭೂಸ್ವಾಧೀನ ಪ್ರಕ್ರಿಯೆಯಲ್ಲಿ ಪಾರದರ್ಶಕತೆ ಮತ್ತು ಸೂಕ್ತ ಪರಿಹಾರ ಹಕ್ಕು, ಪುನರ್ವಸತಿ ಮತ್ತು ಪುನರ್ ನಿರ್ಮಾಣ (ಕರ್ನಾಟಕ) ನಿಯಮಾವಳಿ 2015ರ ನಿಯಮ 10ರಂತೆ ಕೇಂದ್ರ ಅಧಿನಿಯಮ "ಭೂಸ್ವಾಧೀನ ಪ್ರಕ್ರಿಯೆಯಲ್ಲಿ ಪಾರದರ್ಶಕತೆ ಮತ್ತು ಸೂಕ್ತ ಪುನರ್ ನಿರ್ಮಾಣ ಕಾಯ್ದೆ 2013" ರ ಕಲಂ 11(1)ರನ್ವಯ ಅಧಿಸೂಚನೆ ಹೊರಡಿಸಲಾಗಿದೆ ಹಾಗೂ ಭೂಸ್ವಾಧೀನ ಕಾಯ್ದೆ-2013ರ (ಕರ್ನಾಟಕ) ನಿಯಮಾವಳಿ 2015ರ ನಿಯಮ 2(ಸಿ)ರನ್ವಯ ಜಿಲ್ಲಾಧಿಕಾರಿಗಳ ಕಾರ್ಯಗಳನ್ನು ನಿರ್ವಹಿಸಲು ವಿಶೇಷ ಭೂಸ್ವಾಧೀನಾಧಿಕಾರಿಗಳು, ಎತ್ತಿನಹೊಳೆ ಯೋಜನೆ, ಹಾಸನ ಇವರನ್ನು ನೇಮಕ ಮಾಡಿರುತ್ತಾರೆ. ಭೂಸ್ವಾಧೀನಕ್ಕೆ ಒಳಪಡುವ ಸರ್ವೆ ನಂಬರ್ ಮತ್ತು ವಿಸ್ತೀರ್ಣದ ವಿವರಗಳು ಈ ಕೆಳಗಿನ ಅನುಸೂಚಿಯಂತೆ ಇರುತ್ತದೆ.

ಈ ಪ್ರಕಟಣೆಯು ಕೇಂದ್ರ ಅಧಿನಿಯಮ ಭೂಸ್ವಾಧೀನ ಪ್ರಕ್ರಿಯೆಯಲ್ಲಿ ಪಾರದರ್ಶಕತೆ ಮತ್ತು ಪರಿಹಾರದ ಹಕ್ಕು, ಪುನರ್ವಸತಿ ಮತ್ತು ಪುನರ್ ನಿರ್ಮಾಣದ ಕಾಯ್ದೆ 2013ರ ಕಲಂ:19(1) ರಂತೆ ಹೊರಡಿಸಲಾಗಿದೆ. ಭೂಸ್ವಾಧೀನಕ್ಕೆ ಒಳಪಡುವ ಜಮೀನುಗಳ ನಕ್ಷೆಯನ್ನು ವಿಶೇಷ ಭೂಸ್ವಾಧೀನಾಧಿಕಾರಿಗಳು, ಎತ್ತಿನಹೊಳೆ ಯೋಜನೆ, ಹಾಸನ ಇವರ ಕಛೇರಿಯಲ್ಲಿ ಪರಿಶೀಲನೆಗೆ ಇಡಲಾಗಿದೆ.

ಭೂಸ್ವಾಧೀನ ಪ್ರಕ್ರಿಯೆಯಲ್ಲಿ ಪಾರದರ್ಶಕತೆ ಮತ್ತು ಸೂಕ್ತ ಪರಿಹಾರ ಹಕ್ಕು, ಪುನರ್ವಸತಿ ಮತ್ತು ಪುನರ್ ನಿರ್ಮಾಣದ ಕಾಯ್ದೆ 2013ರ ಕಲಂ:15(1) ಪ್ರಕಾರ ಕಲಂ-11(1) ಪ್ರಕಟಣೆಯ ಬಗ್ಗೆ, ನೀಡಲಾದ ನೋಟೀಸುಗಳ ವಿಚಾರವಾಗಿ ಭಾದಿತಿ ವ್ಯಕ್ತಿಗಳಿಂದ ಸ್ವೀಕರಿಸಲಾದ ಅಕ್ಷೇಪಣೆಗಳನ್ನು ವಿಚಾರ ಮಾಡಲಾಗಿದೆ. ಭೂಸ್ವಾಧೀನಕ್ಕೆ ಒಳಪಡಿಸಲು ಉದ್ದೇಶಿಸಿರುವ ಜಮೀನುಗಳು ಕಲಂ-16(1) ಮತ್ತು 17ರನ್ವಯ ಪುನರ್ವಸತಿ ಮತ್ತು ಪುನರ್ ನಿರ್ಮಾಣದ ವ್ಯವಸ್ಥೆಯ ಬಗ್ಗೆ, ವರದಿ ತಯಾರಿಸಲಾಗಿದೆ. ಸದರಿ ವರದಿಯನ್ನು ಮಾನ್ಯ ಆಯುಕ್ತರು, ರಾಜ್ಯ ಪುನರ್ವಸತಿ ಮತ್ತು ಪುನರ್ ನಿರ್ಮಾಣದ ವ್ಯವಸ್ಥೆಯ ಬಗ್ಗೆ, ವರದಿ ಕಂದಾಯ ಇಲಾಖೆ, ಬೆಂಗಳೂರು ಇವರ ಪತ್ರ ಸಂಖ್ಯೆ:ಕಂಇ01, ಎಸ್‌ಆರ್‌ಆರ್ 2019, ದಿನಾಂಕ-27-01-2019ರಂತೆ ಅನುಮೋದನೆ ಮಾಡಿರುತ್ತಾರೆ. ಬ್ಯಾಲದಕೆರೆ ಗ್ರಾಮದಲ್ಲಿ ಒಟ್ಟು 41 ಕುಟುಂಬಗಳು ಈ ವ್ಯಾಪ್ತಿಗೊಳಪಟ್ಟಿರುತ್ತವೆ.

ಈ ಪ್ರಕಟಣೆಯಲ್ಲಿ ಪ್ರಕಟಿಸಲಾದ ಜಮೀನುಗಳಲ್ಲಿ ಅಧಿಸೂಚನೆ ಪ್ರಕಟವಾದ 30 ದಿನಗಳೊಳಗಾಗಿ ಕಲಂ-21(1) ರಂತೆ ಅಕ್ಷೇಪಣೆಗಳಿದ್ದಲ್ಲಿ ಅಕ್ಷೇಪಣೆಗಳನ್ನು ವಿಶೇಷ ಭೂಸ್ವಾಧೀನಾಧಿಕಾರಿಗಳು, ಎತ್ತಿನಹೂಳ ಯೋಜನೆ, ಹಾಸನರವರಿಗೆ ನೀಡತಕ್ಕದ್ದು.

19(1) ಅನುಸೂಚಿ

ಜಿಲ್ಲೆ: ಹಾಸನ

ತಾಲ್ಲೂಕು :- ಅರಸೀಕೆರೆ

ಹೋಬಳಿ :- ಜಾವಗಲ್

ಗ್ರಾಮ :- ಬ್ಯಾಲದಕೆರೆ

ಕ್ರ. ಸಂ	ಖಾತದಾರರ ಹೆಸರು (ಪಹಣಿಯಂತೆ)	ಸರ್ವೆ ಸಂ	ಹೆ ಸ್ವಾ	ಜಮೀನಿನ ತರಹ	ಚೆಕ್ಕುಬಂದಿ ಕಲಂ 19(1)ರ ಪ್ರಕಾರ				ಬೇಕಾದ ಜಮೀನಿನ ಕ್ಷೇತ್ರ		ಗುಂಟೆ ಅಕಾರ ರೂ/ ಮೈ	ನೋಂದಣಿ ದಿನವಾಗಿರುವ ಪ್ರದೇಶದಲ್ಲಿ ರೂಪ ಮನೆ / ಮಾಲ್ / ಕೊಳವೆ ಬಾವಿ / ಕಟ್ಟಡ / ವಗೈರೆ ವಿವರ.
					ಪೂರ್ವ	ಪಶ್ಚಿಮ	ಉತ್ತರ	ದಕ್ಷಿಣ	ಎಕರೆ	ಗುಂಟೆ		
1	2	3	4	5	6	7	8	9	10	11	12	13
1	ಮರಿಗೌಡ ಬಿನ್ ಪುಟ್ಟೇಗೌಡ	24	3	ಖುಷಿ	ಸ.ನಂ.24/6, 8	ಸ.ನಂ. 25	ಉಳಿಕೆ	ಉಳಿಕೆ	0	17	2.38	
	ರೇವಣ್ಣ ಬಿನ್ ಚಿಕ್ಕ ಭೈರೇಗೌಡ								0	10	0.17	
	ಲಕ್ಷ್ಮಮ್ಮ ಕೋಂ ರೇವಣ್ಣ								0	10	0.10	
	ಸಿದ್ದಮ್ಮ ಕೋಂ ಲೇ ಭೈರಸಿದ್ದಮ್ಮ								0	31	0.10	
	ಗಂಗಮ್ಮ ಕೋಂ ಲೇ ರೇವಣ್ಣ								0	10	0.41	
	ಲಕ್ಕಪ್ಪ ಬಿನ್ ಹನುಮೇಗೌಡ	24	3	ಖುಷಿ	ಸ.ನಂ.24/6,	ಸ.ನಂ. 25	ಉಳಿಕೆ	ಉಳಿಕೆ	0	20	0.39	ತೆಂಗು-08, ಹುಣಸೆ-02

ಕ್ರ. ಸಂ	ಖಾತದಾರರ ಹೆಸರು (ಪಹಣಿಯಂತೆ)	ಸರ್ವೆ ನಂ	ಹಿ ಸಾ,	ಜಮೀನಿ ನ ತರಹ	ಚೆಕ್ಕುಬಂದಿ ಕಲಂ 19(1)ರ ಪ್ರಕಾರ				ಬೇಕಾದ ಜಮೀನಿನ ಕ್ಷೇತ್ರ		ಗುಂಟೆ ಆಕಾರ ರೂ/ ಪೈ	ಭೂಸ್ವಾಧೀನ ವಾಗಿದುವ ಪುದೇಶದಲ್ಲಿ ರುವ ಮನೆ / ಮಾಲ್ಟಿ /ಕೋಲವ ಬಾವಿ/ ಕಟ್ಟಡ / ವಗೈರೆ ವಿವರ.
					ಪೂರ್ವ	ಪಶ್ಚಿಮ	ಉತ್ತರ	ದಕ್ಷಿಣ	ಎಕರೆ	ಗುಂಟೆ		
1	2	3	4	5	6	7	8	9	10	11	12	13
	ಬಿ.ಪಿ. ಹೇಮಂತ ಕುಮಾರ್ ಬಿನ್ ಪರಮೇಶ್ವರಪ್ಪ				8							
	ಬಿ.ಪಿ. ಮಲ್ಲಿಕಾರ್ಜುನ ಬಿನ್ ಪರಮೇಶ್ವರಪ್ಪ											
	ಕಾಂತಮಣಿ ಕೋಂ ಪರಮೇಶ್ವರಪ್ಪ											
2	ಮಂಜಪ್ಪ ಬಿನ್ ಲೇಡಿ ಹನುಮಂತಪ್ಪ	24	5	ಖುಷಿ	ಉಳಿಕೆ	24/8	24/8	24/7	0	15	0.29	
	ಲಕ್ಕಪ್ಪ ಬಿನ್ ಹನುಮೇಗೌಡ	24	8		ಕಾಲುವೆ	24/3	24/6	24/10	0	34	0.66	
3	ದೊಡ್ಡೇಗೌಡ ಬಿನ್ ಚಿಕ್ಕೇಗೌಡ	24	9	ಖುಷಿ	17	12	ಕಾಲುವೆ	24/6	0	24	0.47	
4	ಜಯಬಾಯಿ ಕೋಂ ಚಂದ್ರನಾಯ್ಕ	24	10	ಖುಷಿ	24/2	24/3	24/8	ಉಳಿಕೆ	0	5	0.08	
5	ಲೋಲಾಕ್ಷಮ್ಮ ಕೋಂ ದೊಡ್ಡೇಗೌಡ	24	6	ಖುಷಿ	ಕಾಲುವೆ	24/3	ಕಾಲುವೆ	ಕಾಲುವೆ	1	12	3.38	ಬೋರ್-01

ಕ್ರ. ಸಂ	ಖಾತೆದಾರರ ಹೆಸರು (ಪಹಣಿಯಂತೆ)	ಸರ್ವೆ ಸಂ	ಹಿ ಸಾ,	ಜಮೀನಿ ನ ತರಹ	ಚೆಕ್ಯುಬಂದಿ ಕಲಂ 19(1)ರ ಪ್ರಕಾರ				ಬೇಕಾದ ಜಮೀನಿನ ಕ್ಷೇತ್ರ		ಗುಂಟೆ ಆಕಾರ ರೂ/ ಪೈ	ಭೂಸ್ವಾಧೀನ ವಾಗಿರುವ ಪ್ರದೇಶದಲ್ಲಿ ರುವ ಮನೆ / ಮಾಲಿ /ಕೊಳವೆ ಬಾವಿ/ ಕಟ್ಟಡ / ವಗೈರೆ ವಿವರ.
					ಪೂರ್ವ	ಪಶ್ಚಿಮ	ಉತ್ತರ	ದಕ್ಷಿಣ	ಎಕರೆ	ಗುಂಟೆ		
1	2	3	4	5	6	7	8	9	10	11	12	13
	ಲಕ್ಕಮ್ಮ ಕೋಂ ರೇವಣ್ಣ								2	0		
6	ಗೌರಿಬಾಯಿ ಕೋಂ ಚಂದ್ರನಾಯ್ಕ	24	11	ಖುಷ್ಕಿ	ಕಾಲುವೆ	24/6	ಸ.ನಂ.23	ಕಾಲುವೆ	0	27	0.43	
7	ಬಸವರಾಜು ಬಿನ್ ಮಾದಪ್ಪ	24	12	ಖುಷ್ಕಿ	ಉಳಿಕೆ	ಕಾಲುವೆ	ಸ.ನಂ.04	ಉಳಿಕೆ	0	11	0.21	
8	ಗಂಗಮ್ಮ ಕೋಂ ಲೇ ಲಕ್ಕಪ್ಪ	24	13	ಖುಷ್ಕಿ	ಕಾಲುವೆ	ಸ.ನಂ.25	ಕಾಲುವೆ	ಕಾಲುವೆ	0	20	0.39	
	ಸಿದ್ದಪ್ಪ ಬಿನ್ ಲೇ ರಂಗೇಗೌಡ											
	ಕಾಂತಾಮಣಿ ಕೋಂ ಪರಮೇಶ್ವರಪ್ಪ											
	ಹನುಮೇಗೌಡ ಬಿನ್ ಲೇ ರಂಗೇಗೌಡ (ಜಂಟಿ)											
9	ಅಶೋಕ ಕುಮಾರ ಬಿನ್ ಚೈಲಿಂಗೇಗೌಡ	64	3	ಖುಷ್ಕಿ	ಸ.ನಂ.18	ಉಳಿಕೆ	64/6	64/6	0	4	2.33	
	ಮಂಜುಳ ಕೋಂ ಅನಂತಕುಮಾರ								1	25		
10	ಲಕ್ಕಪ್ಪ ಬಿನ್ ಹನುಮೇಗೌಡ	64	4	ಖುಷ್ಕಿ	64/7	ಸ.ನಂ.23	64/3	ಸ.ನಂ.24	0	31	0.91	

ಕ್ರ. ಸಂ	ಖಾತೆದಾರರ ಹೆಸರು (ಪಹಣಿಯಂತೆ)	ಸರ್ವೆ ಸಂ	ಹಿ ಸಾ.	ಜಮೀನಿ ನ ತರಹ	ಚೆಕ್ಕುಬಂದಿ ಕಲಂ 19(1)ರ ಪ್ರಕಾರ				ಬೇಕಾದ ಜಮೀನಿನ ಕ್ಷೇತ್ರ		ಗುಂಟೆ ಆಕಾರ ರೂ/ ಫೈ	ಭೂಸ್ವಾಧೀನ ವಾಗಿರುವ ಪ್ರದೇಶದಲ್ಲಿ ರುವ ಮನೆ / ಮಾಲಿ, /ಕೊಳವೆ ಬಾವಿ/ ಕಟ್ಟಡ / ವಗೈರ ವಿವರ.
					ಪೂರ್ವ	ಪಶ್ಚಿಮ	ಉತ್ತರ	ದಕ್ಷಿಣ	ಎಕರೆ	ಗುಂಟೆ		
1	2	3	4	5	6	7	8	9	10	11	12	13
15	ಕೆ.ಎಂ. ರೇವಣ್ಣ ಬಿನ್ ಮಲ್ಲದೇವರು	25	2	ಋಷಿ	ಸ.ನಂ.24	25/8	ಕಾಲುಪೆ	ಉಳಿಕೆ	0	12	0.44	ತೆಂಗು-27, ಮಾವು-05
16	ಕೆ.ಎಂ. ರೇವಣ್ಣ ಬಿನ್ ಮಲ್ಲದೇವರು	25	8	ಭಾಗಾ ಯ್ಯ	ಸ.ನಂ.24	25/8	ಕಾಲುಪೆ	ಉಳಿಕೆ	0	6	0.86	
17	ಪುಟ್ಟಪ್ಪ ಬಿನ್ ಹರುವೇಗೌಡ	27	6	ಋಷಿ	ಸ.ನಂ.26	ಸ.ನಂ.29	ಉಳಿಕೆ	ಕಾಲುಪೆ	0	10 1/2	0.70	ತೆಂಗು-09
	0								10 1/2	0.70	ತೆಂಗು-08, ಹಲಸು-01	
	0								3	0.20	ತೆಂಗು-03, ಮಾವು-01	
18	ಬೀರಲಿಂಗಪ್ಪ ಬಿನ್ ಕಾಳಪ್ಪ	27	8	ಋಷಿ	ಸ.ನಂ.27/17	ಕಾಲುಪೆ	ಕಾಲುಪೆ	ಸ.ನಂ.27/15	0	5 1/4	0.80	ತೆಂಗು-3
	0								5 1/4	0.80	ತೆಂಗು-08	
19	ಎನ್.ಎಂ. ಬಸವರಾಜು ಬಿನ್ ಎನ್ ಮಾದಪ್ಪ	27	9	ಋಷಿ	27/15	27/9	ಕಾಲುಪೆ	27/9 ಕಾಲುಪೆ	0	30		ತೆಂಗು-38, ಬೋರ್-01
20	ರಂಗಪ್ಪ ಬಿನ್ ಸಣ್ಣಹರುವೇಗೌಡ	27	10	ಋಷಿ	ಸ.ನಂ.25	25/15	27/1.21	27/10 ಉಳಿಕೆ	0	2	0.31	ತೆಂಗು-2

ಕ್ರ. ಸಂ	ಖಾತೆದಾರರ ಹೆಸರು (ಪದವಿಯಂತೆ)	ಸರ್ವೆ ಸಂ	ಹಿ ಸಾ.	ಜಮೀನಿ ನ ತರಹೆ	ಚೆಕ್ಕುಬಂದಿ ಕಲಂ 19(1)ರ ಪ್ರಕಾರ				ಬೇಕಾದ ಜಮೀನಿನ ಕ್ಷೇತ್ರ		ಗುಂಟೆ ಆಕಾರ ರೂ/ ಪು	ಭೂಸ್ವಾಧೀನ ವಾಗಿರುವ ಪ್ರದೇಶದಲ್ಲಿ ರುವ ಮನೆ / ಮಾಲ್ / ಕೊಳವೆ ಬಾವಿ / ಕಟ್ಟಡ / ವಗೈರೆ ವಿವರ.
					ಪೂರ್ವ	ಪಶ್ಚಿಮ	ಉತ್ತರ	ದಕ್ಷಿಣ	ಎಕರೆ	ಗುಂಟೆ		
1	2	3	4	5	6	7	8	9	10	11	12	13
	ಸಿದ್ದಮ್ಮ ಕೋಂ-ಬೀರಗೌಡ								0	3	0.50	ತೆಂಗು-3
21	ಕೆ.ಹೆಚ್. ಸಿದ್ದಮ್ಮ ಬಿನ್ ಹರುವಪ್ಪ	27	15	ಖುಷಿ	27/10	27/9	ಕಾಲುಪ	27/15 ಉಳಿಕೆ	0	01	0.15	ತೆಂಗು-2
22	ಲಕ್ಷ್ಮಮ್ಮ ಕೋಂ ಬೀರಲಿಂಗಪ್ಪ	27	17	ಖುಷಿ	ಸ.ನಂ. 25	27/8	27/16 ಕಾಲುಪ	27/22 ಕಾಲುಪ	0	12.08	2.15	
23	ಪುಟ್ಟಸ್ವಾಮಿ ಬಿನ್ ಹಿರಿಯಪ್ಪ	27	7	ಖುಷಿ	ಸ.ನಂ. 25	27/8	27/22	27/10	0	03 1/2	0.27	ತೆಂಗು-05
24	ಬೀರಲಿಂಗಪ್ಪ ಬಿನ್ ಕಾಳಪ್ಪ	27	21	ಖುಷಿ	ಸ.ನಂ. 25	27/7	27/22	27/10	0	01 %	0.27	ತೆಂಗು-02
25	ಕೆ.ಶಿವಕುಮಾರ ಬಿನ್ ಕಾಳಪ್ಪ	27	22	ಖುಷಿ	ಸ.ನಂ. 25	27/8	27/17	27/7.21	0	01 %	0.26	ತೆಂಗು-03
26	ಲಕ್ಷ್ಮಮ್ಮ ಬಿನ್ ಸಣ್ಣಹರುವೇಗೌಡ	28	1ಸಿ	ಖುಷಿ	25/2	ಉಳಿಕೆ	ಕಾಲುಪ	ಉಳಿಕೆ	0	12	0.21	
	0								7	1.07		
	0								2	0.06		
27	ರಂಗೇಗೌಡ ಬಿನ್ ಸಣ್ಣಹರುವೇಗೌಡ	28	3	ಖುಷಿ	ಸ.ನಂ. 25	28/1ಸಿ	ಕಾಲುಪ	ಉಳಿಕೆ	0	11	0.28	

ಕ್ರ. ಸಂ.	ಪಾಠ್ಯಪುಸ್ತಕದ ವಿಷಯ (ಪಠ್ಯಪುಸ್ತಕ)	ಸರ್ಕಾರಿ ಸಂಸ್ಥೆ	ಸಂಖ್ಯೆ	ಜಾರಿಯಾದ ದಿನ	ಚಿತ್ರಾಂಶದ ವಿವರ				ಪ್ರತಿಭಟನೆ	ಪರಿಷ್ಕರಣೆ	ಪರಿಷ್ಕರಣೆ	ಪರಿಷ್ಕರಣೆ	ಪರಿಷ್ಕರಣೆ	ಪರಿಷ್ಕರಣೆ	ಪರಿಷ್ಕರಣೆ	ಪರಿಷ್ಕರಣೆ	ಪರಿಷ್ಕರಣೆ	ಪರಿಷ್ಕರಣೆ
					ಪರಿಷ್ಕರಣೆ	ಪರಿಷ್ಕರಣೆ	ಪರಿಷ್ಕರಣೆ	ಪರಿಷ್ಕರಣೆ										
1			3	4	5	6	7	8	9	10	11	12	13					
28	ಕೆ.ಶಿವಕುಮಾರ ಬಿನ್ ಹಿಂಯತ್ನ	1	ಉಪ್ಪಿ	ಸ.ನಂ. 27	29/2	ಉಳಿಕೆ	ಕಾಲುವೆ	0	0	0	5	0.84	ತೀರ್-11					
													ಬೀದಲಿಂಗಪ್ಪ ಬಿನ್ ಕಾಳಪ್ಪ					
													ಪುಟ್ಟಸ್ವಾಮಿ ಬಿನ್ ಕಾಳಪ್ಪ					
29	ರಾಮೇಶ ಬಿನ್ ಬೋರಗೌಡ ಆರದಪ್ಪ, ಕೋಂ ಕೃಷ್ಣಮೂರ್ತಿ (ಅಂಟಿ)	2	ಉಪ್ಪಿ	29/1	29/3	ಉಳಿಕೆ	ಕಾಲುವೆ	0	0	0	09	1.05						
30	ಸುನೀಲ್ ಮ್ಹು ಗಾ ತಂದ ಜಯಣ್ಣ	3	ಉಪ್ಪಿ	ಕಾಲುವೆ	29/4	ಸ.ನಂ. 30	ಸ.ನಂ. 28	1	1	11	1.50							
31	ರಜಪ್ಪ, ಕೋಂ ಜೋಗೇಡ	4	ಉಪ್ಪಿ	ಕಾಲುವೆ	29/3	31	30	1	1	18	1.70		ಬೀಜಿ-04, ಜಾಲಮುದ-01					
32	ಬಿ.ಎಂ. ಸಿದ್ದೇಶ ಬಿನ್ ರೇವಣ್ಣ	5	ಉಪ್ಪಿ	ಸ.ನಂ. 27	29/6	29/1	ಕಾಲುವೆ	0	0	23	0.67							

ಕ್ರ. ಸಂ	ಖಾತೆದಾರರ ಹೆಸರು (ಪದನಿಯಂತ)	ಸರ್ವೆ ಸಂ	ಹಿ ಸ್ಯಾ.	ಜಮೀನಿ ನ ತರಹ	ಚೆಕ್ಕುಬಂದಿ ಕಲಂ 19(1)ರ ಪ್ರಕಾರ				ಬೇಕಾದ ಜಮೀನಿನ ಕ್ಷೇತ್ರ		ಗುಂಟೆ ಆಕಾರ ರೂ/ ಪೈ	ಭೂಸ್ವಾಧೀನ ವಾಗಿರುವ ಪ್ರದೇಶದಲ್ಲಿ ರುವ ಮನೆ / ಮಾಲಿ, /ಕೊಳವೆ ಬಾವಿ/ ಕಟ್ಟಡ / ವಗೈರೆ ವಿವರ.
					ಪೂರ್ವ	ಪಶ್ಚಿಮ	ಉತ್ತರ	ದಕ್ಷಿಣ	ಎಕರೆ	ಗುಂಟೆ		
1	2	3	4	5	6	7	8	9	10	11	12	13
33	ಬಿ.ಎಸ್. ದಂದೇಗೌಡ ಬಿನ್ ಸಣ್ಣಭೈರಪ್ಪ ಬಸವಲಿಂಗಪ್ಪ ಬಿನ್ ಸಣ್ಣಭೈರಪ್ಪ ಮಂಜಪ್ಪ ಬಿನ್ ಸಣ್ಣಭೈರಪ್ಪ	29	6	ಖುಷಿ	29/5	ಸ.ನಂ. 5	ಕಾಲುಪ	28	0	22	0.53	
34	ಭೈರಲಿಂಗಪ್ಪ ಬಿನ್ ಬೋರೇಗೌಡ	30	1	ಖುಷಿ	30/1	31	30/1	30/2	0	11	0.83	ತೆಂಗು-10, ತೇಗ-08, ನುಗ್ಗೆ-2, ಬೇವು-01
	43				ಕಾಲುಪ				0			
35	ಧರ್ಮಪ್ಪ ಬಿನ್ ಭೈರೇಗೌಡ	30	2	ಖುಷಿ	30/4 ಕಾಲುಪ	31	30/1 ಕಾಲುಪ	29	0	18	0.48	ತುಗಲಿ-01, ಜಾಲಿ-02, ತೇಗ-06, ಬಾಗಮರ-01
36	ಬಿ.ಬಿ. ವಿಶ್ವನಾಥ ಬಿನ್ ಲೇ ಭೈರಪ್ಪ	30	3	ಖುಷಿ	30/1	30/4 ಕಾಲುಪ	30/1	29	0	18	0.50	

ಕ್ರ. ಸಂ	ಖಾತೆದಾರರ ಹೆಸರು (ಪಹಣಿಯಂತೆ)	ಸರ್ವೆ ನಂ	ಹಿ ಸಾ.	ಜಮೀನಿ ನ. ತರಹ	ಚೆಕ್ಕುಬಂದಿ ಕಲಂ 19(1)ರ ಪ್ರಕಾರ				ಬೇಕಾದ ಜಮೀನಿನ ಕ್ಷೇತ್ರ		ಗುಂಟೆ ಆಕಾರ ರೂ/ ಪೈ	ಭೂಸ್ವಾಧೀನ ವಾಗಿರುವ ಪ್ರದೇಶದಲ್ಲಿ ರುವ ಮನೆ / ಮಾಲ್, /ಕೊಳವೆ ಬಾವಿ/ ಕಟ್ಟಡ / ವಗೈರೆ ವಿವರ.
					ಪೂರ್ವ	ಪಶ್ಚಿಮ	ಉತ್ತರ	ದಕ್ಷಿಣ	ಎಕರೆ	ಗುಂಟೆ		
1	2	3	4	5	6	7	8	9	10	11	12	13
37	ಬಸವರಾಜು ಬಿನ್ ಸಿದ್ರಾಮೇಗೌಡ	30	4	ಖುಷಿ	30/3 ಕಾಲು	30/2 ಕಾಲು	30/1 ಕಾಲು	ಸ.ನಂ.29	0	10	0.27	
38	ಭೈರೇಸಿದ್ದೇಗೌಡ ಬಿನ್ ತಾಯಿ ಪಾರ್ವತಮ್ಮ ಬೋರೇಗೌಡ ಬಿನ್ ತಾಯಿ ಪಾರ್ವತಮ್ಮ ಲಿಂಗರಾಜಪ್ಪ ಬಿನ್ ತಾಯಿ ಪಾರ್ವತಮ್ಮ ಧರ್ಮಪ್ಪ ಬಿನ್ ತಾಯಿ ಪಾರ್ವತಮ್ಮ	31	1	ಖುಷಿ	ಸ.ನಂ.29	ಸ.ನಂ.54	ಸ.ನಂ.54 55	31/2 31/4 ಉಳಿಕೆ	3	30	4.17	ಹಲಸು-1, ಮಾವು-1, ಹುಣಸೆ-1, ತೆಂಗು-12
39	ಧರ್ಮಪ್ಪ ಬಿನ್ ಸಿದ್ದೇಗೌಡ ಭೀರೇಗೌಡ ಬಿನ್ ಕುಳ್ಳೇಗೌಡ	31	2	ಖುಷಿ	31/2 ಕಾಲು	ಸ.ನಂ.34	31/1 ಕಾಲು	ಉಳಿಕೆ	0	21	0.69	ತೆಂಗು-29, ಬೋರೆ-01
40	ಧರ್ಮಯ್ಯ ಬಿನ್ ರಂಗಯ್ಯ	38	1	ಖುಷಿ	ಸ.ನಂ.53	ಉಳಿಕೆ	ಸ.ನಂ.40	38/3	0	12	0.32	
41	ಗಂಗಾಧರಪ್ಪ ಬಿನ್ ಗಂಗೇಗೌಡ	46	1	ಖುಷಿ	ಸ.ನಂ.52	ಉಳಿಕೆ	ಕರಗುಂದ ಗಡಿ	ಸ.ನಂ.38	1	0		
	2								0			

ಕ್ರ. ಸಂ.	ಖಾತೆದಾರರ ಹೆಸರು (ಪಹಣಿಯಂತೆ)	ಸರ್ವೆ ಸಂ.	ಹಿ ಸ್ತಾ.	ಜಮೀನಿನ ತರಹ:	ಚೆಕ್ಕುಬಂದಿ ಕಲಂ 19(1)ರ ಪ್ರಕಾರ				ಬೇಕಾದ ಜಮೀನಿನ ಕ್ಷೇತ್ರ		ಗುಂಟೆ ಆಕಾರ ರೂ/ ಪೈ	ಭೂಸ್ವಾಧೀನ ವಾಗಿರುವ ಪ್ರದೇಶದಲ್ಲಿರುವ ಮನೆ / ಮಾಲ್ / ಕೊಠಡಿ / ಬಾವಿ / ಕಟ್ಟಡ / ವಸ್ತು ವಿವರ.
					ಪೂರ್ವ	ಪಶ್ಚಿಮ	ಉತ್ತರ	ದಕ್ಷಿಣ	ಎಕರೆ	ಗುಂಟೆ		
1	2	3	4	5	6	7	8	9	10	11	12	13
	ಕೆ.ಸಿ. ಬಸವರಾಜು ಬಿನ್ ಕೆ.ಎನ್. ಚನ್ನಬಸಪ್ಪ											
40	ಅಜ್ಜಣ್ಣ ಉ ಮೋಟೆಯ ಬಿನ್ ಲೇ ರಂಗಪ್ಪ	55	5	ಖುಷಿ	55/7	55/5	55/4	55/6	0	5	0.16	
41	ಪುಟ್ಟಸ್ವಾಮಿ ಬಿನ್ ಲೇ ರಂಗಪ್ಪ	55	6	ಖುಷಿ	55/7	54	55/5	ಕಾಲುಪೈ	0	36	1.14	ತುಗಲಿ-04, ಬೇವು-02
42	ಪುಟ್ಟಸ್ವಾಮಿ ಬಿನ್ ಲೇ ರಂಗಪ್ಪ	55	7	ಖುಷಿ	56	55/5,6	55/4	31	0	19	0.6	ತಂಗು-02
43	ಹನುಮಮ್ಮ ಕೋಂ ರಾಮಲಿಂಗಪ್ಪನಂಜುಂಡಪ್ಪ ಬಿನ್ ರಾಮಲಿಂಗಪ್ಪ	47	1	ಖುಷಿ	ಕರಗುಂದ ಗಡಿ	ಸ.ನಂ.52	46	47/1,2	0	15		ಬೇವು-02
	ಖುಷಿ			2					5			
44	ಬಸವರಾಜ್ ಬಿನ್ ಸಿದ್ದಲಿಂಗಪ್ಪ	47	42	ಖುಷಿ	ಕರಗುಂದ ಗಡಿ	47/2	47/1 ಕಾಲುಪೈ	ಉಳಿಕೆ	0	13	0.33	
45	ಬಿ.ಎಸ್. ನಾಗರಾಜ್ ಬಿನ್ ಸಿದ್ದಲಿಂಗಪ್ಪ	47	3	ಖುಷಿ	47/2 ಕಾಲುಪೈ	52	47/1	ಉಳಿಕೆ	0	8	0.20	

ಕ್ರ. ಸಂ	ಖಾತೆದಾರರ ಹೆಸರು (ಪಹಣಿಯಂತೆ)	ಸರ್ವೆ ಸಂ	ಹಿ ಸ್ತಾ	ಜಮೀನಿ ನ ತರಹೆ	ಚಿಕ್ಕಬುಂದಿ ಕಲಂ 19(1)ರ ಪ್ರಕಾರ				ಬೇಕಾದ ಜಮೀನಿನ ಕ್ಷೇತ್ರ		ಗುಂಟೆ ಆಕಾರ ರೂ/ ಪೈ	ಧೂನ್ಯಾದೀನ ವಾಗಿರುವ ಪ್ರದೇಶದಲ್ಲಿ ರುವ ಮನೆ / ಮಾಲ್ಟೆ /ಕೊಳವೆ ಬಾವಿ/ ಕಟ್ಟಡ / ಪಗ್ಗರೆ ವಿವರ.
					ಪೂರ್ವ	ಪಶ್ಚಿಮ	ಉತ್ತರ	ದಕ್ಷಿಣ	ಎಕರೆ	ಗುಂಟೆ		
1	2	3	4	5	6	7	8	9	10	11	12	13
46	ಬಸವರಾಜು ಬಿನ್ ಬೀರೇಗೌಡ	51	1	ಖುಷ್ಕಿ	ಉಳಿಕೆ	52	ಉಳಿಕೆ	ಹಳ್ಳ	0	21	0.57	
	0								2			
47	ಪುಟ್ಟಸ್ವಾಮಿ ಬಿನ್ ರಂಗೇಗೌಡ	52	1	ಖುಷ್ಕಿ	52/4	46	52/2	53	2	2	2.22	
48	ಗಂಗಮ್ಮ ಕೋಂ ಗುರುಸಿದ್ದಪ್ಪ	52	2	ಖುಷ್ಕಿ	ಉಳಿಕೆ	46	52/5	52/1	0	10	1.78	
	1								10			
49	ಬಿ.ಎಸ್. ನಾಗರಾಜ್ ಬಿನ್ ಸಿದ್ದಲಿಂಗಪ್ಪ	52	3	ಖುಷ್ಕಿ	ಉಳಿಕೆ	47	52/3	52/5	0	1	0.02	
50	ಲಕ್ಕಪ್ಪ ಬಿನ್ ಲೇ ರಂಗಪ್ಪ	52	4	ಖುಷ್ಕಿ	51	52/1	52/2	53	1	1	1.11	ತೆಂಗು-36
51	ಬಸವರಾಜ್ ಬಿನ್ ಸಿದ್ದಲಿಂಗಪ್ಪ	52	5	ಖುಷ್ಕಿ	51	ಕಾಲುವೆ	52/3	52/1	0	3	0.08	
52	ಧರ್ಮಪ್ಪ ಬಿನ್ ಹರುವೇಗೌಡ	54	2	ಖುಷ್ಕಿ	ಉಳಿಕೆ	54 1/3	54/3	55	0	4	0.13	ತೆಂಗು-3, ಹಲಸು-01
53	ಮಲ್ಲಮ್ಮ ಕೋಂ ಲೇ ಸಿದ್ದಾಮಪ್ಪ	54	3	ಖುಷ್ಕಿ	54/2	53	ಉಳಿಕೆ	55	0	13	0.41	ತೆಂಗು-16, ಹಲಸು-01, ಮಾವು-03.

ಕ್ರ. ಸಂ.	ಖಾತೆದಾರರ ಹೆಸರು (ಪಪನೆಯಂತೆ)	ಸರ್ವೆ ಸಂ.	ಹಿ ಸಾ.	ಜಮೀನಿ ನ ತರಹ	ಚೆಕ್ಕುಬಂದಿ ಕಲಂ 19(1)ರ ಪ್ರಕಾರ				ಬೇಕಾದ ಜಮೀನಿನ ಕ್ಷೇತ್ರ		ಗುಂಟೆ ಅಕಾರ ರೂ/ ಚು	ಛೋಸಾಧಿಸಿ ವಾಗಿರುವ ಪ್ರದೇಶದಲ್ಲಿ ರುವ ಮನ ಮಾಲಿ, /ಕೊಳವೆ /ಬಾವಿ/ ಕಟ್ಟಡ / ವಗೈರೆ ವಿವರ.
					ಪೂರ್ವ	ಪಶ್ಚಿಮ	ಉತ್ತರ	ದಕ್ಷಿಣ	ಎಕರೆ	ಗುಂಟೆ		
	2	3	4	5	6	7	8	9	10	11	12	13
	ಗೌರಮ್ಮ ಕೋಂ ಲೇ ಗುರುಸಿದ್ದಪ್ಪ ಲಲಿತಮ್ಮ ಕೋಂ ಲೇ ಗುರುಸಿದ್ದಪ್ಪ								0	27	0.89	ತೆಂಗು-29, ಹಲಸು-2
	ಮಲ್ಲೇಶಪ್ಪ ಬಿನಾ ಲೇ ಹರುವೇಗೌಡ								0	33		ತೆಂಗು-36, ನುಗ್ಗೆ-02, ಹಲಸು-02, ಸೀಬೆ-01, ಮಾವು-01, ಹುಣಸೆ-01
54	ಕೆ.ಕೆ. ಈಶ್ವರಚಾರ್ ಬಿನಾ ಲೇ ಕೆ.ಕೆ. ಕಲ್ಲಾಚಾರ್	53	1	ಖುಷಿ	ಸ.ನಂ.54	ಸ.ನಂ.38	ಸ.ನಂ.51	ಉಳಿಕೆ	2	0	1.96	
	ಸುಂದರಮ್ಮ ಕೋಂ ಕೃಷ್ಣಪ್ಪಚಾರ್			ಖುಷಿ					1	02 1/2	1.05	ತೆಂಗು-29, ಹಲಸು-1
55	ಮಲ್ಲೇಶಪ್ಪ ಬಿನಾ ಲೇ	53	2	ಖುಷಿ	ಸ.ನಂ.54	ಸ.ನಂ.38	ಸ.ನಂ.51	ಉಳಿಕೆ	0	35	0.86	ಹುಣಸೆ-01,

ಕ್ರ. ಸಂ	ಖಾತೆದಾರರ ಹೆಸರು (ಪಹಣಿಯಂತೆ)	ಸರ್ವೆ ಸಂ	ಹಿ ಸ್ಯಾ	ಜಮೀನಿನ ತರಹ	ಚಿಕ್ಕಬಂದಿ ಕಲಂ 19(1)ರ ಪ್ರಕಾರ				ಬೇಕಾದ ಜಮೀನಿನ ಕ್ಷೇತ್ರ		ಗುಂಟೆ ಅಕಾರ ರೂ/ ಪೈ	ಫೂನ್ಡ್‌ಡಿಂಗ್ ವಾಗಿರುವ ಪ್ರದೇಶದಲ್ಲಿರುವ ಮನೆ / ಮಾಲ್ / ಕೊಳವೆ ಬಾವಿ/ ಕಟ್ಟಡ / ವಗೈರೆ ವಿವರ.
					ಪೂರ್ವ	ಪಶ್ಚಿಮ	ಉತ್ತರ	ದಕ್ಷಿಣ	ಎಕರೆ	ಗುಂಟೆ		
1	2	3	4	5	6	7	8	9	10	11	12	13
	ಹರುವೇಗೌಡ											ಹಲಸು-02
	ಗೌರಮ್ಮ, ಕೋಂ ಲೇ ಗುರುಸಿದ್ದಪ್ಪ, ಲಲಿತಮ್ಮ, ಕೋಂ ಲೇ ಗುರುಸಿದ್ದಪ್ಪ			ಖುಷಿ					0	12	0.29	ಮಾನ್ವಿ-1
56	ಸಿದ್ದಯ್ಯ, ಬಿನ್ ಹೊನ್ನಬಿಲ್ಲಯ್ಯ, ಬಸವರಾಜು ಬಿನ್ ಹೊನ್ನಬಿಲ್ಲಯ್ಯ	17	ಪಿ2	ಖುಷಿ	ದೇವರಾಯಪಟ್ಟಣ ಗಡಿ	ಸ.ನಂ.18	ಮಣಿ ಮಾಕನಹಳ್ಳಿ ಗಡಿ	ಹಾರನಹಳ್ಳಿ ಗಡಿ	1	10	1.56	
57	ತಿಮ್ಮಯ್ಯ, ಬಿನ್ ಹುಚ್ಚಯ್ಯ	17	ಪಿ5	ಖುಷಿ	ದೇವರಾಯಪಟ್ಟಣ ಗಡಿ	ಸ.ನಂ.18	ಮಣಿ ಮಾಕನಹಳ್ಳಿ ಗಡಿ	ಹಾರನಹಳ್ಳಿ ಗಡಿ	2	0	2.00	
58	ಬಾಲಯ್ಯ, ಬಿನ್ ಲೇ. ರಂಗಯ್ಯ	17	ಪಿ15	ಖುಷಿ	ದೇವರಾಯಪಟ್ಟಣ ಗಡಿ	ಸ.ನಂ.18	ಮಣಿ ಮಾಕನಹಳ್ಳಿ ಗಡಿ	ಹಾರನಹಳ್ಳಿ ಗಡಿ	0	20	0.62	
	ಮಂಜುನಾಥ ಬಿನ್ ಲೇ. ರಂಗಯ್ಯ				ದೇವರಾಯಪಟ್ಟಣ ಗಡಿ	ಸ.ನಂ.18	ಮಣಿ ಮಾಕನಹಳ್ಳಿ ಗಡಿ	ಹಾರನಹಳ್ಳಿ ಗಡಿ	0	20	0.62	

ಕ್ರ. ಸಂ.	ಖಾತೆದಾರರ ಹೆಸರು (ಪಹಣಿಯಂತೆ)	ಸರ್ವೆ ಸಂ.	ಹಿ ಸ್ತಾ.	ಜಮೀನಿ ನ ತರಹ	ಚೆಕ್ಕುಬಂದಿ ಕಲಂ 19(1)ರ ಪ್ರಕಾರ				ಬೇಕಾದ ಜಮೀನಿನ ಕ್ಷೇತ್ರ		ಗುಂಟೆ ಆಕಾರ ರೂ/ ಪೈ	ಭೂಸ್ವಾಧೀನ ವಾಗಿರುವ ಪ್ರದೇಶದಲ್ಲಿ ರುವ ಮನೆ / ಮಾಲಿ / ಕೊಳವೆ ಬಾವಿ/ ಕಟ್ಟಡ / ವಗೈರ ವಿವರ.
					ಪೂರ್ವ	ಪಶ್ಚಿಮ	ಉತ್ತರ	ದಕ್ಷಿಣ	ಎಕರೆ	ಗುಂಟೆ		
		3	4	5	6	7	8	9	10	11	12	13
	ಜಯಮ್ಮ ಕೋಂ ಕರಿಯಯ್ಯ				ದೇವರಾ ಯಪಟ್ಟಣ ಗಡಿ	ಸ.ನಂ.18	ಮಣ ಮಾಕನಹಳ್ಳಿ ಗಡಿ	ಹಾರನಹಳ್ಳಿ ಗಡಿ	0	20	0.62	
	ರತ್ನಮ್ಮ ಕೋಂ ಲೇಣಿ ಸಿದ್ದಯ್ಯ				ದೇವರಾ ಯಪಟ್ಟಣ ಗಡಿ	ಸ.ನಂ.18	ಮಣ ಮಾಕನಹಳ್ಳಿ ಗಡಿ	ಹಾರನಹಳ್ಳಿ ಗಡಿ	0	20	0.62	
59	ಕುಮಾರ ಬಿನ್ ಮಾರಿಗಯ್ಯ	17	ಪಿ7	ಖುಷಿ	ದೇವರಾ ಯಪಟ್ಟಣ ಗಡಿ	ಸ.ನಂ.18	ಮಣ ಮಾಕನಹಳ್ಳಿ ಗಡಿ	ಹಾರನಹಳ್ಳಿ ಗಡಿ	0	12	0.12	
60	ಶ್ರೀನಿವಾಸಯ್ಯ ಬಿನ್ ಗೋವಿಂದಯ್ಯ	17	ಪಿ21	ಖುಷಿ	ದೇವರಾ ಯಪಟ್ಟಣ ಗಡಿ	ಸ.ನಂ.18	ಮಣ ಮಾಕನಹಳ್ಳಿ ಗಡಿ	ಹಾರನಹಳ್ಳಿ ಗಡಿ	2	20	2.60	
61	ಶಿವಣ್ಣ ಬಿನ್ ಹನುಮಯ್ಯ	17	ಪಿ10	ಖುಷಿ	ದೇವರಾ ಯಪಟ್ಟಣ ಗಡಿ	ಸ.ನಂ.18	ಮಣ ಮಾಕನಹಳ್ಳಿ ಗಡಿ	ಹಾರನಹಳ್ಳಿ ಗಡಿ	0	25	0.78	
	ಶಂಕರಪ್ಪ ಬಿನ್ ಹನುಮಯ್ಯ	17	-	ಖುಷಿ	ದೇವರಾ ಯಪಟ್ಟಣ ಗಡಿ	ಸ.ನಂ.18	ಮಣ ಮಾಕನಹಳ್ಳಿ ಗಡಿ	ಹಾರನಹಳ್ಳಿ ಗಡಿ	0	30	0.94	

ಕ್ರ. ಸಂ	ಖಾತೆದಾರರ ಹೆಸರು (ಪಹಣಿಯಂತೆ)	ಸರ್ವೆ ಸಂ	ಹಿ ಸಾ,	ಜಮೀನಿ ನ ತರಹ	ಚೆಕ್ಕುಬಂದಿ ಕಲಂ 19(1)ರ ಪ್ರಕಾರ				ಬೇಕಾದ ಜಮೀನಿನ ಕ್ಷೇತ್ರ		ಗುಂಟೆ ಆಕಾರ ರೂ/ ಮೀ. ಮ.	ಭೂಸ್ವಾಧೀನ ವಾಗಿರುವ ಪ್ರದೇಶದಲ್ಲಿ ರುವ ಮನೆ/ ಮಾಲಿ ಕೊಠಡಿ/ ಬಾವಿ/ಕಟ್ಟಡ ವಸ್ತುಗಳ ವಿಸ್ತಾರ ವಿವರ
					ಪೂರ್ವ	ಪಶ್ಚಿಮ	ಉತ್ತರ	ದಕ್ಷಿಣ	ಎಕರೆ	ಗುಂಟೆ		
1	2	3	4	5	6	7	8	9	10	11	12	13
62	ನರಸಮ್ಮ ಬಿನ್ ನರಸಿಂಹಯ್ಯ	17	ಪಿ20	ಖುಷಿ	ದೇವರಾ ಯಪಟ್ಟಣ ಗಡಿ	ಸ.ನಂ.18	ಮಣ ಮಾಕನಹಳ್ಳಿ ಗಡಿ	ಹಾರನಹಳ್ಳಿ ಗಡಿ	1	10	1.56	
63	ಸಣ್ಣಮ್ಮ ಕೋಂ ಹನುಮಂತಯ್ಯ	17	ಪಿ12	ಖುಷಿ	ದೇವರಾ ಯಪಟ್ಟಣ ಗಡಿ	ಸ.ನಂ.18	ಮಣ ಮಾಕನಹಳ್ಳಿ ಗಡಿ	ಹಾರನಹಳ್ಳಿ ಗಡಿ	0	10	0.30	
64	ಆರ್.ಚಿಕ್ಕಯ್ಯ ಬಿನ್ ರಾಮಯ್ಯ	17	ಪಿ9	ಖುಷಿ	ದೇವರಾ ಯಪಟ್ಟಣ ಗಡಿ	ಸ.ನಂ.18	ಮಣ ಮಾಕನಹಳ್ಳಿ ಗಡಿ	ಹಾರನಹಳ್ಳಿ ಗಡಿ	0	36	1.12	
65	ಚಂದ್ರನಾಯ್ಕ ಬಿನ್ ಲೇ ರಂಜಿನಾಯ್ಕ	17	ಪಿ6	ಖುಷಿ	ದೇವರಾ ಯಪಟ್ಟಣ ಗಡಿ	ಸ.ನಂ.18	ಮಣ ಮಾಕನಹಳ್ಳಿ ಗಡಿ	ಹಾರನಹಳ್ಳಿ ಗಡಿ	0	33	1.03	
66	ಮಲ್ಲನಾಯ್ಕ ಬಿನ್ ಶಾಮನಾಯ್ಕ	17	ಪಿ11	ಖುಷಿ	ದೇವರಾ ಯಪಟ್ಟಣ ಗಡಿ	ಸ.ನಂ.18	ಮಣ ಮಾಕನಹಳ್ಳಿ ಗಡಿ	ಹಾರನಹಳ್ಳಿ ಗಡಿ	0	30	0.94	
	ಎನ್.ಎಂ ಚಂದ್ರಶೇಖರ ಬಿನ್ ಮಾದಪ್ಪ			ಖುಷಿ	ದೇವರಾ ಯಪಟ್ಟಣ ಗಡಿ	ಸ.ನಂ.18	ಮಣ ಮಾಕನಹಳ್ಳಿ ಗಡಿ	ಹಾರನಹಳ್ಳಿ ಗಡಿ	1	0	1.25	

ಕ್ರ. ಸಂ	ಖಾತೆದಾರರ ಹೆಸರು (ಪಹಣಿಯಂತೆ)	ಸರ್ವೆ ನಂ	ಹಿ ಸ್ತಾ.	ಜಮೀನಿ ನ ತರಹೆ	ಚೆಕ್ಕುಬಂದಿ ಕಲಂ 19(1)ರ ಪ್ರಕಾರ				ಬೇಕಾದ ಜಮೀನಿನ ಕ್ಷೇತ್ರ		ಗುಂಟೆ ಅಕಾರ ರೂ/ ಪೈ	ಭೂಸ್ವಾಧೀನ ಪಾಗಿರುವ ಪ್ರದೇಶದಲ್ಲಿ ರುವ ಮನೆ / ಮಾಲಿ, /ಕೊಳವೆ ಬಾವಿ/ ಕಟ್ಟಡ / ವಗೈರ ವಿವರ.
					ಪೂರ್ವ	ಪಶ್ಚಿಮ	ಉತ್ತರ	ದಕ್ಷಿಣ	ಎಕರೆ	ಗುಂಟೆ		
1	2	3	4	5	6	7	8	9	10	11	12	13
67	ಚಂದ್ರಾನಾಯ್ಕ, ಕೋಂ ಸಕ್ರಾನಾಯ್ಕ,	17	-	ಖುಷಿ,	ದೇವರಾ ಯಪಟ್ಟಣ ಗಡಿ	ಸ.ನಂ.18	ಮಣ ಮಾಕನಹಳ್ಳಿ ಗಡಿ	ಹಾರನಹಳ್ಳಿ ಗಡಿ	0	15	0.15	
	ಕೃಷ್ಣನಾಯ್ಕ, ಬಿನ್ ತೊಳುಚನಾಯ್ಕ, ಶಾರದಬಾಯಿ ಕೋಂ ಕೃಷ್ಣನಾಯ್ಕ,			ಖುಷಿ,	ದೇವರಾ ಯಪಟ್ಟಣ ಗಡಿ	ಸ.ನಂ.18	ಮಣ ಮಾಕನಹಳ್ಳಿ ಗಡಿ	ಹಾರನಹಳ್ಳಿ ಗಡಿ	0	20	0.62	
68	ರುಕ್ಮಿಣಿ ಬಾಯಿ ಕೋಂ ಮಾಳಾನಾಯ್ಕ,	17	-	ಖುಷಿ,	ದೇವರಾ ಯಪಟ್ಟಣ ಗಡಿ	ಸ.ನಂ.18	ಮಣ ಮಾಕನಹಳ್ಳಿ ಗಡಿ	ಹಾರನಹಳ್ಳಿ ಗಡಿ	0	25	-	
69	ಸರ್ಕಾರಿ	17		ಖುಷಿ,	ದೇವರಾ ಯಪಟ್ಟಣ ಗಡಿ	ಸ.ನಂ.18	ಮಣ ಮಾಕನಹಳ್ಳಿ ಗಡಿ	ಹಾರನಹಳ್ಳಿ ಗಡಿ	0	25		
70	ಸರ್ಕಾರಿ	17		ಖುಷಿ,	ದೇವರಾ ಯಪಟ್ಟಣ ಗಡಿ	ಸ.ನಂ.18	ಮಣ ಮಾಕನಹಳ್ಳಿ ಗಡಿ	ಹಾರನಹಳ್ಳಿ ಗಡಿ	0	18		
71	ಸರ್ಕಾರಿ	17		ಖುಷಿ,	ದೇವರಾ ಯಪಟ್ಟಣ ಗಡಿ	ಸ.ನಂ.18	ಮಣ ಮಾಕನಹಳ್ಳಿ ಗಡಿ	ಹಾರನಹಳ್ಳಿ ಗಡಿ	2	0		

ಕ್ರ. ಸಂ	ಖಾತೆದಾರರ ಹೆಸರು (ಪಹಣಿಯಂತೆ)	ಸರ್ವೆ ಸಂ	ಹಿ ಸ್ತಾ.	ಜಮೀನಿ ನ ತರಹೆ	ಚೆಕ್ಕುಬಂದಿ ಕಲಂ 19(1)ರ ಪ್ರಕಾರ				ಬೀಕಾದ ಜಮೀನಿನ ಕ್ಷೇತ್ರ		ಗುಂಟೆ ಆಕಾರ ರೂ/ ಪೈ	ಭೂಸ್ವಾಧೀನ ವಾಗಿರುವ ಪ್ರದೇಶದಲ್ಲಿ ರುವ ಮನೆ / ಮಾಲ್ / ಕೊಳವೆ ಬಾವಿ / ಕಟ್ಟಡ / ವಗೈರೆ ವಿವರ.
					ಪೂರ್ವ	ಪಶ್ಚಿಮ	ಉತ್ತರ	ದಕ್ಷಿಣ	ಎಕರೆ	ಗುಂಟೆ		
1	2	3	4	5	6	7	8	9	10	11	12	13
72	ಆರ್.ಚಿಕ್ಕಯ್ಯ ಬಿನ್ ರಾಮಯ್ಯ	18	-	ಖುಷ್ಕಿ	ಉಳಿಕೆ	ಉಳಿಕೆ	ಸ.ನಂ.64	ಉಳಿಕೆ	1	29	3,41	ತೆಂಗು-60. ಮಾವು-50.
73	ಖರಾಬು ಕರೆ	26		ಖುಷ್ಕಿ	ಉಳಿಕೆ	ಉಳಿಕೆ	ಉಳಿಕೆ	ಉಳಿಕೆ	0	20		
ಒಟ್ಟು									72	19 1/4		

ಕರ್ನಾಟಕ ರಾಜ್ಯಪಾಲರ ಆಜ್ಞಾನುಸಾರ
ಮತ್ತು ಅವರ ಹೆಸರಿನಲ್ಲಿ

(ನಾಗವೇಣಿ ಎಸ್.ಕೆ.)

ಸರ್ಕಾರದ ಉಪ ಕಾರ್ಯದರ್ಶಿ,
ಕಂದಾಯ ಇಲಾಖೆ (ಭೂಸ್ವಾಧೀನ ಹಾಗೂ ಪುಟಪು)

ಈ ಪ್ರಕಟಣೆಯಲ್ಲಿ ಪ್ರಕಟಿಸಲಾದ ಜಮೀನುಗಳಲ್ಲಿ ಅಧಿಸೂಚನೆ ಪ್ರಕಟವಾದ 30 ದಿನಗಳೊಳಗಾಗಿ ಕಲಂ-21(1) ರಂತೆ ಆಕ್ಷೇಪಣೆಗಳಿದ್ದಲ್ಲಿ ಆಕ್ಷೇಪಣೆಗಳನ್ನು ವಿಶೇಷ ಭೂಸ್ವಾಧೀನಾಧಿಕಾರಿಗಳು, ಎತ್ತಿನಹೊಳೆ ಯೋಜನೆ, ಹಾಸನರವರಿಗೆ ನೀಡತಕ್ಕದ್ದು.

19(1) ಅನುಸೂಚಿ

ಜಿಲ್ಲೆ: ಹಾಸನ

ತಾಲ್ಲೂಕು :- ಅರಸೀಕೆರೆ

ಹೋಬಳಿ :- ಜಾವಗಲ್

ಗ್ರಾಮ :- ವಡೇರಹಳ್ಳಿ

ಕ್ರ. ಸಂ	ಖಾತೆದಾರರ ಹೆಸರು (ಪಹಣಿಯಂತೆ)	ಸರ್ವೆ ನಂ	ಹಿಸಾ, ಸಂ	ಜಮೀನಿನ ತರಹ	ಚೆಕ್ಕುಬಂದಿ ಕಲಂ 19(1)ರ ಪ್ರಕಾರ				ಬೇಕಾದ ಜಮೀನಿನ ಕ್ಷೇತ್ರ		ಗುಂಟೆ ಆಕಾರ ರೂ/ ಮೈ	ಭೂಸ್ವಾಧೀನವಾಗಿರುವ ಪ್ರದೇಶದಲ್ಲಿರುವ ಮನೆ / ಮಾಲ್ / ಕೊಳವೆ ಬಾವಿ / ಕಟ್ಟಡ / ವಗೈರೆ ವಿವರ.
					ಪೂರ್ವ	ಪಶ್ಚಿಮ	ಉತ್ತರ	ದಕ್ಷಿಣ	ಎಕರೆ	ಗುಂಟೆ		
1	2	3	4	5	6	7	8	9	10	11	12	13
1	ಈರಗೌಡ ಬಿನ್ ಹಲಗೇ ಗೌಡ	22	2	ಖುಷ್ಕಿ	ಸ.ನಂ 25	ಸ.ನಂ 24	ಉಳಿಕೆ		1	5	3.34	ಹುಣಸೆ-02
	ನಿಂಗೇಗೌಡ ಬಿನ್ ಹಲಗೇ ಗೌಡ											
	ಶಿವರುದ್ರಯ್ಯ ಬಿನ್ ರುದ್ರಯ್ಯ											
2	ವೀರಮ್ಮ ಕೋಂ ಲೇ ವೀರಪ್ಪ	23	2	ಖುಷ್ಕಿ	ಉಳಿಕೆ	ಸ.ನಂ 41	ಉಳಿಕೆ	ಸ.ನಂ 24	0	20	0.42	
3	ವಿ.ಕೆ. ಕೃಷ್ಣಪ್ಪ ಬಿನ್ ಲೇ ಕಂಚಯ್ಯ	24	1ಎ	ಖುಷ್ಕಿ	ಸ.ನಂ 22	ಸ.ನಂ 1ಬಿ1	ಉಳಿಕೆ	ಸ.ನಂ 2	2	11	2.01	ಮಾವು-04
4		24	1ಬಿ1	ಖುಷ್ಕಿ	ಸ.ನಂ 1ಬಿ2	ಸ.ನಂ 1ಬಿ2	ಸ.ನಂ 1ಬಿ2 & ಉಳಿಕೆ	ಸ.ನಂ 1ಬಿ2 ಸ.ನಂ 39	0	3	0.05	

ಕ್ರ. ಸಂ	ಖಾತೆದಾರರ ಹೆಸರು (ಪಹಣಿಯಂತೆ)	ಸರ್ವೆ ಸಂ	ಹಿನ್ನಾ	ಜಮೀನಿನ ತರಹ	ಚಿಕ್ಕಬಂದಿ ಕಲಂ 19(1)ರ ಪ್ರಕಾರ				ಬೇಕಾದ ಜಮೀನಿನ ಕ್ಷೇತ್ರ		ಗುಂಟೆ ಆಕಾರ ರೂ/ ಚು	ಭೂಸ್ವಾಧೀನಪಡಿಸಿರುವ ಪ್ರದೇಶದಲ್ಲಿರುವ ಮನೆ / ಮಾಲಿ / ಕೊಳವೆ ಬಾವಿ / ಕಟ್ಟಡ / ವಸ್ತುಗಳ ವಿವರ
					ಪೂರ್ವ	ಪಶ್ಚಿಮ	ಉತ್ತರ	ಪಶ್ಚಿಮ	ಎಕರೆ	ಗುಂಟೆ		
1	2	3	4	5	6	7	8	9	10	11	12	13
5	ಬಸವಶೆಟ್ಟಿ ಬಿನ್ ಬಸವಶೆಟ್ಟಿ	24	1ಬಿ2	ಖುಷಿ	ಸ.ನಂ 25	ಸ.ನಂ 41	ಸ.ನಂ 1ಎ	ಸ.ನಂ 1ಬಿ ಸ.ನಂ 2	0	33	0.72	
6	ರೇವಣ್ಣ ಬಿನ್ ಹಾಲಸಿದ್ದಯ್ಯ ಅನುಸೂಯ ಕೋಂ ವಿರೂಪಾಕ್ಷ	24	2	ಖುಷಿ	ಸ.ನಂ 25	ಉಳಿಕೆ	ಸ.ನಂ 1ಬಿ2	ಸ.ನಂ 38	0	24	0.66	ಹುಣಸೆ-05
7	ಮಂಗೊಡ ಬಿನ್ ಕೆ ಸಿದ್ದಯ್ಯ ಕಮಲಮ್ಮ ಕೋಂ ಲೇಠಿ ನಂಜಪ್ಪ	25	1	ಖುಷಿ	ಉಳಿಕೆ	ಸ.ನಂ 2	ಸ.ನಂ 22	ಸ.ನಂ 2	0	35	0.86	ಮಾವು-01
8	ಕಮಲಮ್ಮ ಕೋಂ ಲೇಠಿ ನಂಜಪ್ಪ	25	2	ಖುಷಿ	ಉಳಿಕೆ		ಸ.ನಂ 1	ಸ.ನಂ 38	1	4	1.08	ಮಾವು-2
9	ಶಿವನಂಜಪ್ಪ ಬಿನ್ ವಿರೂಪಾಕ್ಷಪ್ಪ	27	1	ಖುಷಿ	ಸ.ನಂ 2	ಸ.ನಂ 38	ಉಳಿಕೆ	ಸ.ನಂ 32	0	19	0.65	ತೆಂಗು-10, ಮಾವು-05
	0								7	0.24	ತೆಂಗು-07	
10	ದೇವಿರಮ್ಮ ಬಿನ್ ವೀರಭದ್ರಪ್ಪ	27	2	ಖುಷಿ	ಸ.ನಂ 28	ಸ.ನಂ 1	ಉಳಿಕೆ	ಸ.ನಂ 32	0	8	0.27	ತೆಂಗು-05, ನಲ್ಲಿ-01, ಹುಣಸೆ-01, ಹಲಸು-01, ಮಾವು-01

ಕ್ರ. ಸಂ	ಖಾತೆದಾರರ ಹೆಸರು (ಪದವಿಯಂತೆ)	ಸರ್ವೆ ಸಂ	ಹಿಸಾ	ಜಮೀನಿನ ತರಹ	ಚಳುಬಂದಿ ಕಲಂ 19(1)ರ ಪ್ರಕಾರ				ಬೇಕಾದ ಜಮೀನಿನ ಕ್ಷೇತ್ರ		ಗುಂಟೆ ಅಕರೆ ರೂ/ ಪೈ	ಬೆಂಗಳೂರಿನಲ್ಲಿರುವ ಪ್ರದೇಶದಲ್ಲಿರುವ ಮನೆ ಮಾಲ್, ಕೋವಿ ಬಾವಿ ಕಟ್ಟಡ / ವ್ಯಾಜಿ ವಿವರ
					ಪೂರ್ವ	ಪಶ್ಚಿಮ	ಉತ್ತರ	ದಕ್ಷಿಣ	ಎಕರೆ	ಗುಂಟೆ		
1	2	3	4	5	6	7	8	9	10	11	12	13
11	ಹುಲಿಯಪ್ಪ ಬಿನ್ ನಂಜೇಗೌಡ	28	-	ಖುಷಿ	ಸ.ನಂ 29	ಸ.ನಂ 32	ಉಳಿಕೆ	ಸ.ನಂ 30	1	2	1.27	ತೆಂಗು-40, ತೇಗ-10, ಹುಣಸೆ-01, ಮಾವು-02, ಸೀಬೆ-01, ಬೋರೆ-01
12	ಹಾಲಪ್ಪ ಬಿನ್ ನಂಜಯ್ಯ	29	-	ಖುಷಿ	ಉಳಿಕೆ	ಸ.ನಂ	ಉಳಿಕೆ	ಸ.ನಂ	0	1	0.04	ತೆಂಗು-01
13	ಪುಟ್ಟಮ್ಮ ಕೋಂ ಸಿದ್ದಪ್ಪ ಸಿದ್ದಪ್ಪ ಬಿನ್ ಬಸವೇಗೌಡ (ಜಂಟಿ)	30	1	ಖುಷಿ	ಕರಗುಂ ದ ಗಡಿ	ಸ.ನಂ 2	ಉಳಿಕೆ	ಸ.ನಂ 31	1	10	1.40	ತೆಂಗು-42, ಹಲಸು-01, ಮಾವು-04, ಬೋರೆ-01
14	ಪುಟ್ಟಮ್ಮ ಕೋಂ ಸಿದ್ದಪ್ಪ ಸಿದ್ದಪ್ಪ ಬಿನ್ ಬಸವೇಗೌಡ (ಜಂಟಿ)	30	2	ಖುಷಿ	ಸ.ನಂ 1	ಸ.ನಂ	ಸ.ನಂ 28, ಉಳಿಕೆ	ಉಳಿಕೆ	2	25	3.67	ತೆಂಗು-125, ಮಾವು-04, ಸೀಬೆ-02, ಹುಣಸೆ-02 ಅಡಿಕೆ-27, ಹಲಸು-02, ಬೋರೆ-01, ಪಂಪ್ ಹೌಸ್-1, ಚಿಕ್ಕ ಡ್ಯಾಂ (ಸರ್ಕಾರಿ)-1
15	ಅನಂದರಾಜು ಬಿನ್ ಮಲ್ಲಿಕಾರ್ಜುನ	31	2	ಖುಷಿ	ಸ.ನಂ 3	ಸ.ನಂ 1	ಸ.ನಂ 30	ಉಳಿಕೆ	0	2	0.08	ತೆಂಗು-03, ತೇಗ-01
16	ವಿ.ಆರ್. ಗಂಗಾಧರಪ್ಪ ಬಿನ್ ರುದ್ರೇಗೌಡ	31	3	ಖುಷಿ	ಕರಗುಂ ದ ಗಡಿ	ಸ.ನಂ 2	ಸ.ನಂ 30	ಉಳಿಕೆ	0	11	0.63	ತೆಂಗು-12, ಮಾವು-01, ತೇಗ-08
17	ವಿ.ಎಸ್.ಹುಲಿಯಪ್ಪ ಬಿನ್ ನಂಜೇಗೌಡ	32	1ಎ	ಖುಷಿ	ಸ.ನಂ 28,30	ಸ.ನಂ 2,3	ಸ.ನಂ 27	ಉಳಿಕೆ	1	0	1.48	ಮಾವು-08, ತೆಂಗು-50, ತೇಗ-08

ಕ್ರ. ಸಂ	ಖಾತೆದಾರರ ಹೆಸರು (ಪಹಣಿಯಂತೆ)	ಸರ್ವೆ ಸಂ	ಹಿಸಾ	ಜಮೀನಿನ ತರಹ	ಚೆಕ್ಕುಬಂದಿ ಕಲಂ 19(1)ರ ಪ್ರಕಾರ				ಬೇಕಾದ ಜಮೀನಿನ ಕ್ಷೇತ್ರ		ಗುಂಟೆ ಆಕಾರ ರೂ/ ಮೈ	ಫೂಸಾಧೀನವಾಗಿರುವ ಪ್ರದೇಶದಲ್ಲಿರುವ ಮನೆ / ಮಾಲಿ, / ಕೊಳವೆ ಬಾವಿ / ಕಟ್ಟಡ / ವಗೈರೆ ವಿವರ.
					ಪೂರ್ವ	ಪಶ್ಚಿಮ	ಉತ್ತರ	ದಕ್ಷಿಣ	ಎಕರೆ	ಗುಂಟೆ		
1	2	3	4	5	6	7	8	9	10	11	12	13
18	ಬಸವರಾಜು ಬಿನ್ ಹುಲಿಯಪ್ಪ	32	2	ಖುಷಿ	ಸ.ನಂ 1ಎ	ಉಳಿಕೆ	ಸ.ನಂ 27,38	ಸ.ನಂ 3	0	39	1.08	ಮಧ್ಯಮ ತಂಗು-11, ಮಾವು-01, ಹಲಸು-2, ಅಮಟೆ-01, ಬೋರೆ-01
19	ವಿ.ಹೆಚ್. ರೇವಣ್ಣ ಬಿನ್ ಹುಲಿಯಪ್ಪ			ಖುಷಿ	ಸ.ನಂ 1ಎ	ಉಳಿಕೆ	ಸ.ನಂ 2	ಉಳಿಕೆ	0	5	0.13	ತಂಗು-05, ಸೀತಾಫಲ-1, ಕಿತ್ತಳೆ-1, ಬೋರೆ-1, ಮನೆ-1
20	ಈರಣ್ಣ ಉ. ಈರೇಗೌಡ ಬಿನ್ ಹುಲಿಯಪ್ಪ	38	2	ಖುಷಿ	ಸ.ನಂ 3	ಸ.ನಂ 1	ಸ.ನಂ 39	ಉಳಿಕೆ	0	10	0.46	ತಂಗು-5, ಮಾವು-2, ಸೀತಾಫಲ-1, ಕಿತ್ತಳೆ-1, ಬೋರೆ-1
21	ಹನುಮಂತಯ್ಯ ಬಿನ್ ಹುಚ್ಚಹನುಮಯ್ಯ	38	3	ಖುಷಿ	ಸ.ನಂ 27	ಉಳಿಕೆ	ಸ.ನಂ 39	ಸ.ನಂ 32	2	2	1.94	ತಂಗು-31, ತೇಗೆ-21, ಹಲಸು-1, ಹುಣಸೆ-3, ಮಾವು-5, ಸೀಬೆ-2
	ಚನ್ನಕೇಶವಯ್ಯ ಬಿನ್ ಹನುಮಂತಯ್ಯ			ಖುಷಿ	ಉಳಿಕೆ	ಸ.ನಂ 2			1	18	1.16	
22	ವಾಗೀಶ್ ಬಿನ್ ಗಂಗಾಧರಪ್ಪ ಸುರೇಶ್ ಬಿನ್ ಗಂಗಾಧರಪ್ಪ ಮಂಜುನಾಥ ಬಿನ್ ಗಂಗಾಧರಪ್ಪ	41	1	ಖುಷಿ	ಸ.ನಂ 23	ಸ.ನಂ 50	ಉಳಿಕೆ	ಸ.ನಂ 8	0	37	4.30	ತಂಗು-59, ನೇರಳೆ-1, ಹುಣಸೆ-10, ಬೇವು-4, ತೇಗೆ-35, ಕೃಷಿ ಹೊಂಡ-1
23	ಶೋಭ ಬಿನ್ ಜಯರಾಮ್	41	7	ಖುಷಿ	ಸ.ನಂ 24	ಸ.ನಂ 49	ಸ.ನಂ 8	ಉಳಿಕೆ	0	28	0.62	ಹಲಸು-1

ಕ್ರ. ಸಂ	ಖಾತೆದಾರರ ಹೆಸರು (ಪಹಣಿಯಂತೆ)	ಸರ್ವೆ ಸಂ	ಹಿಸ್ಸಾ	ಜಮೀನಿನ ತರಹೆ	ಚೆಕ್ಕುಬಂದಿ ಕಲಂ 19(1)ರ ಪ್ರಕಾರ				ಬೇಕಾದ ಜಮೀನಿನ ಕ್ಷೇತ್ರ		ಗುಂಟೆ ಆಕಾರ ಲೂ/ ಪ್ಯ	ಭೂಸ್ವಾಧೀನವಾಗಿರುವ ಪ್ರದೇಶದಲ್ಲಿರುವ ಮನೆ/ ಮಾಲಿ, ಕೊಳವೆ ಬಾವಿ/ ಕಟ್ಟಡ / ವಗೈರೆ ವಿವರ.
					ಪೂರ್ವ	ಪಶ್ಚಿಮ	ಉತ್ತರ	ದಕ್ಷಿಣ	ಎಕರೆ	ಗುಂಟೆ		
1	2	3	4	5	6	7	8	9	10	11	12	13
24	ಅನಂತರಾಜು ಬಿನ್ ಚಲುವಯ್ಯ	41	8	ಖುಷಿ	ಸ.ನಂ 23	ಸ.ನಂ 49	ಸ.ನಂ 1	ಸ.ನಂ 7	1	16	1.23	ಮಾವು-1
25	ಮಂಜುನಾಥ ಬಿನ್ ಗಂಗಾಧರಪ್ಪ	50	1	ಖುಷಿ, ಭಾಗಾಯ್ತು	ಸ.ನಂ 41	ಉಳಿಕೆ	ಉಳಿಕೆ	ಸ.ನಂ 2	0	13	1.03	
	0								4	0.24		
26	ರುದ್ರೇಶ್ ಬಿನ್ ಲೀ ವೀರಬಸಪ್ಪ	50	2	ಭಾಗಾಯ್ತು	ಉಳಿಕೆ	ಸ.ನಂ 1	ಸ.ನಂ 1	ಸ.ನಂ 1	0	1	0.11	
27	ಹುಲಿಯಪ್ಪ ಬಿನ್ ರುದ್ರೇಗೌಡ	49	1ಎ	ಭಾಗಾಯ್ತು	ಸ.ನಂ 1	ಉಳಿಕೆ	ಉಳಿಕೆ	ಸ.ನಂ 49	2	26	3.64	ತೇಗ-10, ಸಿಲ್ವರ್-40, ತೆಂಗು-192, ಅಡಿಕೆ-112, ಹಲಸು-8, ಮಾವು-8, ಹುಣಸೆ-9, ನೇರಳೆ-1, ಬೋರು-2, ಮನೆ-1
									2	0	10.70	
28	ಕಮಲಮ್ಮ ಕೋಂ ನಂಜಪ್ಪ	49	1ಬಿ	ಖುಷಿ, ಭಾಗಾಯ್ತು	ಸ.ನಂ 1ಎ	ಸ.ನಂ 47	ಸ.ನಂ 1ಎ	ಉಳಿಕೆ	0	04	0.142,01	ತೆಂಗು-37, ಸೀಬೆ-1
29	ಮಲ್ಲೇಗೌಡ ಬಿನ್ ನಂಜೇಗೌಡ ಗೌ. ನಿಂಗೇಗೌಡ	53	1	ಖುಷಿ	ಉಳಿಕೆ	ಸ.ನಂ 3	ಮಾದಾ ಪುರ ಗಡಿ	ಸ.ನಂ 52	1	0	0.88	ತೆಂಗು-41

ಕ್ರ. ಸಂ	ಪಾತದಾರರ ಹೆಸರು (ಪದನಿಯಂತ)	ಸರ್ವೆ ನಂ	ಹಿಸಾ,	ಜಮೀನಿನ ತರಹೆ	ಚಕ್ಕುಬಂದಿ ಕಲಂ 19(1)ರ ಪ್ರಕಾರ				ಬೇಕಾದ ಜಮೀನಿನ ಕ್ಷೇತ್ರ		ಗುಂಟೆ ಆಕಾರ ರೂ/ ಪೈ	ಭೂಸ್ವಾಧೀನವಾಗಿರುವ ಪ್ರದೇಶದಲ್ಲಿರುವ ಮನೆ / ಮಾಲಿ, /ಕೊಳವೆ ಬಾವಿ/ ಕಟ್ಟಡ / ವಗೈರ ವಿವರ.
					ಪೂರ್ವ	ಪಶ್ಚಿಮ	ಉತ್ತರ	ದಕ್ಷಿಣ	ಎಕರೆ	ಗುಂಟೆ		
1	2	3	4	5	6	7	8	9	10	11	12	13
30	ಕವಿತಾ ಕೋಂ ರಮೇಶ ಶಶಿಕಲಾ ಕೋಂ ಶಿವಮೂರ್ತಿ	53	3	ಖುಷಿ	ಸ.ನಂ 1	ಸ.ನಂ 4	ಮಾದಾ ಪುರ ಗಡಿ	ಸ.ನಂ 52	2	9.08	1.97	ತೆಂಗು-32, ನಿಂಬೆ-2, ಬೋರು-1, ಮನೆ-1
31	ಮಲ್ಲಿಕಾರ್ಜುನ ಬಿನ್ ಲೇ ನಿಂಗಪ್ಪ	53	4	ಖುಷಿ	ಸ.ನಂ 3	ಉಳಿಕೆ	ಮಾದಾ ಪುರ ಗಡಿ	ಉಳಿಕೆ ಸ.ನಂ 3	0	21	0.47	ತೆಂಗು-21
32	ತಿಮ್ಮ ಬಿನ್ ಯಾಲಕ್ಕಿ	71	-	ಖುಷಿ	ಸ.ನಂ 49	ಸ.ನಂ 72	ಸ.ನಂ 52	ಉಳಿಕೆ	1	15	2.42	ತೆಂಗು-6
33	ಜಗದೀಶ ಬಿನ್ ಲೇ ಜೇನೇಗೌಡ	72	-	ಖುಷಿ	ಸ.ನಂ 71	ಸ.ನಂ 73	ಸ.ನಂ 52	ಉಳಿಕೆ	1	8	2.11	
34	ತಿಮ್ಮ ಬಿನ್ ತಿಮ್ಮಯ್ಯ	73	-	ಖುಷಿ	ಸ.ನಂ 72	ಸ.ನಂ 74	ಸ.ನಂ	ಉಳಿಕೆ	0	37	1.45	
35	ಲಕ್ಕ ಬಿನ್ ಸಗುನ	74	-	ಖುಷಿ	ಸ.ನಂ 73	ಸ.ನಂ 75	ಸ.ನಂ	ಉಳಿಕೆ	0	20	0.89	
36	ಶಾರದಮ್ಮ ಕೋಂ ಕಂಚಯ್ಯ	75	-	ಖುಷಿ	ಸ.ನಂ 74	ಸ.ನಂ 76	ಸ.ನಂ	ಉಳಿಕೆ	0	16	0.26	
	ಹಳದಮ್ಮ ಕೋಂ ಕಾಳದಿಮ್ಮಯ್ಯ											
	ಸಿದ್ದಯ್ಯ ಬಿನ್ ದಾಸಯ್ಯ											
37	ಕಮಲಮ್ಮ ಕೋಂ ತೋಟಪ್ಪ	76	-	ಖುಷಿ	ಸ.ನಂ 75	ಉಳಿಕೆ	ಸ.ನಂ 52	ಉಳಿಕೆ	0	3	0.13	

ಕ್ರ. ಸಂ	ಖಾತೆದಾರರ ಹೆಸರು (ಪಹಣಿಯಂತೆ)	ಸರ್ವೆ ಸಂ	ಹಿಸಾ	ಜಮೀನಿನ ತರಹ	ಚೆಕ್ಕುಬಂದಿ ಕಲಂ 19(1)ರ ಪ್ರಕಾರ				ಬೇಕಾದ ಜಮೀನಿನ ಕ್ಷೇತ್ರ		ಗುಂಟೆ ಆಕಾರ ರೂ/ ಮೈ	ಭೂಸ್ವಾಧೀನವಾಗಿರುವ ಪ್ರದೇಶದಲ್ಲಿರುವ ಮನೆ / ಮಾಲ್ / ಕೊಳವೆ ಬಾವಿ / ಕಟ್ಟಡ / ವಗೈರಿ ವಿವರ.
					ಪೂರ್ವ	ಪಶ್ಚಿಮ	ಉತ್ತರ	ದಕ್ಷಿಣ	ಎಕರೆ	ಗುಂಟೆ		
1	2	3	4	5	6	7	8	9	10	11	12	13
38	ಜೇನಪ್ಪ ಬಿನ್ ನಿಂಗೇಗೌಡ	68	1	ಖುಷ್ಕಿ	ಉಳಿಕೆ	ಲಾಹಿ.2	ಸ.ನಂ 52	ಸ.ನಂ 47	2	37		
								ಒಟ್ಟು	39	4 1/4		

ಕರ್ನಾಟಕ ರಾಜ್ಯಪಾಲರ ಆಜ್ಞಾನುಸಾರ
ಮತ್ತು ಅವರ ಹೆಸರಿನಲ್ಲಿ

(ನಾಗವೇಣಿ ಎಸ್.ಕೆ.)

ಸರ್ಕಾರದ ಉಪ ಕಾರ್ಯದರ್ಶಿ,
ಕಂದಾಯ ಇಲಾಖೆ (ಭೂಸ್ವಾಧೀನ ಹಾಗೂ ಪುಟಿಪು)

ಕರ್ನಾಟಕ ಸರ್ಕಾರ

ಕಂದಾಯ ಇಲಾಖೆ

ಭೂಸ್ವಾಧೀನ ಪ್ರಕ್ರಿಯೆಯಲ್ಲಿ ಪಾರದರ್ಶಕತೆ ಮತ್ತು ಸೂಕ್ತ ಪರಿಹಾರದ ಹಕ್ಕು, ಪುನರ್ವಸತಿ ಮತ್ತು ಪುನರ್ ನಿರ್ಮಾಣ

ಕಾಯ್ದೆ-2013 ಕಲಂ-19(1)ರ ಮೇರೆಗೆ ಘೋಷಣೆ

ಸಂಖ್ಯೆ:ಕಂಇ 24 ಎಕ್ಸೂ.ಹೆಚ್ 2019

ದಿನಾಂಕ:09-11-2020

ಈ ಮುಂದಿನ ಅನುಸೂಚಿಯಲ್ಲಿ ನಿರ್ದಿಷ್ಟಪಡಿಸಿದ ಜಮೀನುಗಳು ಒಂದು ಸಾರ್ವಜನಿಕ ಉದ್ದೇಶಕ್ಕೆ ಅಂದರೆ ಎತ್ತಿನಹೊಳೆ ಕುಡಿಯುವ ನೀರಿನ ಯೋಜನೆಯಡಿ, ಗುರುತ್ವಾ ಕಾಲುವೆ ನಿರ್ಮಾಣದ ಉದ್ದೇಶಕ್ಕಾಗಿ ಅಗತ್ಯವಾಗಿದೆ ಎಂದು ಕರ್ನಾಟಕ ಸರ್ಕಾರಕ್ಕೆ ಕಂಡು ಬಂದಿರುವುದರಿಂದ ಕೇಂದ್ರ ಅಧಿನಿಯಮದ "ಭೂಸ್ವಾಧೀನ ಪ್ರಕ್ರಿಯೆಯಲ್ಲಿ ಪಾರದರ್ಶಕತೆ ಮತ್ತು ಸೂಕ್ತ ಪುನರ್ ನಿರ್ಮಾಣ ಕಾಯ್ದೆ 2013"ರ ಕಲಂ-11(1)ರಂತೆ ಹಾಸನ ಜಿಲ್ಲಾಧಿಕಾರಿಗಳ ಅಧಿಸೂಚನೆ ಕ್ರಮಾಂಕ:ಭೂಸ್ವಾ:101/2018-19 ದಿನಾಂಕ:05.03.2019 ರಂತೆ ಅಧಿಸೂಚನೆ ಹೊರಡಿಸಲಾಗಿರುವುದರ ಮೇರೆಗೆ ಭೂಸ್ವಾಧೀನ ಪ್ರಕ್ರಿಯೆಯಲ್ಲಿ ಪಾರದರ್ಶಕತೆ ಮತ್ತು ಸೂಕ್ತ ಪರಿಹಾರದ ಹಕ್ಕು, ಪುನರ್ವಸತಿ ಮತ್ತು ಪುನರ್ ನಿರ್ಮಾಣ (ಕರ್ನಾಟಕ) ನಿಯಮಾವಳಿ 2015ರ ನಿಯಮ 10ರಂತೆ ಕೇಂದ್ರ ಅಧಿನಿಯಮ "ಭೂಸ್ವಾಧೀನ ಪ್ರಕ್ರಿಯೆಯಲ್ಲಿ ಪಾರದರ್ಶಕತೆ ಮತ್ತು ಸೂಕ್ತ ಪುನರ್ ನಿರ್ಮಾಣ ಕಾಯ್ದೆ 2013"ರ ಕಲಂ-11(1)ರನ್ವಯ ಅಧಿಸೂಚನೆ ಹೊರಡಿಸಲಾಗಿದೆ. ಹಾಗೂ ಭೂಸ್ವಾಧೀನ ಕಾಯ್ದೆ-2013ರ (ಕರ್ನಾಟಕ) ನಿಯಮಾವಳಿ 2015ರ ನಿಯಮ 2(ಸಿ)ರನ್ವಯ ಜಿಲ್ಲಾಧಿಕಾರಿಗಳ ಕಾರ್ಯಗಳನ್ನು ನಿರ್ವಹಿಸಲು ವಿಶೇಷ ಭೂಸ್ವಾಧೀನಾಧಿಕಾರಿಗಳು ಎತ್ತಿನಹೊಳೆ ಯೋಜನೆ, ಹಾಸನ ಇವರನ್ನು ನೇಮಕ ಮಾಡಿರುತ್ತಾರೆ. ಭೂಸ್ವಾಧೀನಕ್ಕೆ ಒಳಪಡುವ ಸರ್ವೆ ನಂಬರ್ ಮತ್ತು ವಿಸ್ತೀರ್ಣದ ವಿವರಗಳು ಈ ಕೆಳಗಿನ ಅನುಸೂಚಿಯಂತೆ ಇರುತ್ತವೆ.

ಈ ಪ್ರಕಟಣೆಯು ಕೇಂದ್ರ ಅಧಿನಿಯಮದ ಭೂಸ್ವಾಧೀನ ಪ್ರಕ್ರಿಯೆಯಲ್ಲಿ ಪಾರದರ್ಶಕತೆ ಮತ್ತು ಪರಿಹಾರದ ಹಕ್ಕು, ಪುನರ್ವಸತಿ ಮತ್ತು ಪುನರ್ ನಿರ್ಮಾಣದ ಕಾಯ್ದೆ 2013ರ ಕಲಂ-19(1) ರಂತೆ ಹೊರಡಿಸಲಾಗಿದೆ. ಭೂಸ್ವಾಧೀನಕ್ಕೆ ಒಳಪಡುವ ಜಮೀನುಗಳ ಸಕ್ಷೆಯನ್ನು ವಿಶೇಷ ಭೂಸ್ವಾಧೀನಾಧಿಕಾರಿಗಳು, ಎತ್ತಿನಹೊಳೆ ಯೋಜನೆ, ಹಾಸನ ಇವರ ಕಛೇರಿಯಲ್ಲಿ ಪರಿಶೀಲನೆಗೆ ಇಡಲಾಗಿದೆ.

ಭೂಸ್ವಾಧೀನ ಪ್ರಕ್ರಿಯೆಯಲ್ಲಿ ಪಾರದರ್ಶಕತೆ ಮತ್ತು ಸೂಕ್ತ ಪರಿಹಾರದ ಹಕ್ಕು, ಪುನರ್ವಸತಿ ಮತ್ತು ಪುನರ್ ನಿರ್ಮಾಣದ ಕಾಯ್ದೆ 2013ರ ಕಲಂ:15(1) ಪ್ರಕಾರ ಕಲಂ-11(1) ಪ್ರಕಟಣೆಯ ಬಗ್ಗೆ ನೀಡಲಾದ ನೋಟೀಸ್‌ಗಳ ವಿಚಾರವಾಗಿ ಭಾದ್ರಿತಿ ವ್ಯಕ್ತಿಗಳಿಂದ ಸ್ವೀಕರಿಸಲಾದ ಅಕ್ಷೇಪಣೆಗಳನ್ನು ವಿಚಾರ ಮಾಡಲಾಗಿದೆ. ಭೂಸ್ವಾಧೀನಕ್ಕೆ ಒಳಪಡಿಸಲು ಉದ್ದೇಶಿಸಿರುವ ಜಮೀನುಗಳು ಕಲಂ-16(1) ಮತ್ತು 17ರನ್ವಯ ಪುನರ್ವಸತಿ ಮತ್ತು ಪುನರ್ ನಿರ್ಮಾಣದ ವ್ಯವಸ್ಥೆಯ ಬಗ್ಗೆ ವರದಿ ತಯಾರಿಸಲಾಗಿದೆ. ಸದರಿ ವರದಿಯನ್ನು ಮಾನ್ಯ ಆಯುಕ್ತರು, ರಾಜ್ಯ ಪುನರ್ವಸತಿ ಮತ್ತು ಪುನರ್ ನಿರ್ಮಾಣದ ಹಾಗೂ ಪದನಿಮಿತ್ತ ಸರ್ಕಾರದ ಕಾರ್ಯದರ್ಶಿ, ಕಂದಾಯ ಇಲಾಖೆ, ಬೆಂಗಳೂರು ಇವರ ಪತ್ರ ಸಂಖ್ಯೆ:ಕಂಇ01, ಎಸ್‌ಆರ್‌ಆರ್ 2019, ದಿನಾಂಕ-27-01-2019ರಂತೆ ಅನುಮೋದನೆ ಮಾಡಿರುತ್ತಾರೆ. ಕರಗುಂದ ಗ್ರಾಮದಲ್ಲಿ ಒಟ್ಟು 04 ಕುಟುಂಬಗಳು ಈ ವ್ಯಾಪ್ತಿಗೊಳಪಟ್ಟಿರುತ್ತವೆ.

ಈ ಪ್ರಕಟಣೆಯಲ್ಲಿ ಪ್ರಕಟಿಸಲಾದ ಜಮೀನುಗಳಲ್ಲಿ ಅಧಿಸೂಚನೆ ಪ್ರಕಟವಾದ 30 ದಿನಗಳೊಳಗಾಗಿ ಕಲಂ-21(1) ರಂತೆ ಅಕ್ಷೇಪಣೆಗಳಿದ್ದಲ್ಲಿ ಅಕ್ಷೇಪಣೆಗಳನ್ನು ವಿಶೇಷ ಭೂಸ್ವಾಧೀನಾಧಿಕಾರಿಗಳು, ಎತ್ತಿನಹೊಳೆ ಯೋಜನೆ, ಹಾಸನ ರವರಿಗೆ ನೀಡತಕ್ಕದ್ದು.

19(1) ಅನುಸೂಚಿ			
ಜಿಲ್ಲೆ: ಹಾಸನ	ತಾಲೂಕು :- ಅರಸೀಕೆರೆ	ಹೋಬಳಿ :- ಕಸಬಾ	ಗ್ರಾಮ :- ಕರಗುಂದ

ಕ್ರ. ಸಂ	ಖಾತೆದಾರರ ಹೆಸರು (ಪಕನೆಯಂತೆ)	ಸರ್ವೆ. ನಂ	ಹಿಸಾ	ಜಮೀನಿನ ತರಹ	ಚಕ್ಕುಬಂದಿ ಕಲಂ 19(1)ರ ಪ್ರಕಾರ				ಬೇಕಾದ ಜಮೀನಿನ ಕ್ಷೇತ್ರ		ಗುಂಟೆ ಆಕಾರ ರೂ/ಪೈ	ಭೂಸ್ವಾಧೀನವಾಗಿರುವ ಪ್ರದೇಶದಲ್ಲಿರುವ ಮನೆ / ಮಾಲ್ಟಿ / ಕೋಶವೆ ಬಾವಿ / ಕಟ್ಟಡ / ವಗೈರ ವಿವರ.
					ಪೂರ್ವ	ಪಶ್ಚಿಮ	ಉತ್ತರ	ದಕ್ಷಿಣ	ಎಕರೆ	ಗುಂಟೆ		
1	2	3	4	5	6	7	8	9	10	11	12	13
1	ಚಂದ್ರಪ್ಪ ಬಿನ್ ವಡೆಯಪ್ಪ	148	-	ಖುಷಿ	ಬ್ಯಾಲದಕೆರೆ ಗಡಿ	ಸ.ನಂ.149	ಉಳಿಕೆ	ಉಳಿಕೆ	3	39	2.82	ತೆಂಗು 45
2	ಜಾನಮ್ಮ ಕೋಂ ಲೆ ಶಂಕರಪ್ಪ	149	1ಎ	ಖುಷಿ	ಸ.ನಂ.148	ಸ.ನಂ.150	ಉಳಿಕೆ	ಸ.ನಂ.1 ಎ ಸ.ನಂ.1 ಬಿ	0	12	0.38	ತೆಂಗು 15, ಮಾವು 5, ಹಲಸು 1, ನುಗ್ಗೆ 1
3	ವಿಹೆಚ್. ಈಶ್ವರಯ್ಯ ಬಿನ್ ಪು ಹಾಲಯ್ಯ	149	1ಬಿ	ಖುಷಿ	ಸ.ನಂ.148	ಸ.ನಂ.150	ಸ.ನಂ.1 ಎ	ಉಳಿಕೆ	1	01	1.31	ತೆಂಗು 21, ಹುಣಸೆ 1
4	ಹಾಲಮ್ಮ ಕೋಂ ಸಿದ್ದಪ್ಪ	150	1	ಖುಷಿ	150/1	ವಡೇರಹ ಳಿ ಗಡಿ	ಉಳಿಕೆ	ಉಳಿಕೆ	0	22	0.57	ತೆಂಗು 25
	0								32	1.02	ತೆಂಗು 33	
	0								25	0.79	ತೆಂಗು 14, ಮಾವು 4	
ಒಟ್ಟು									7	11		

ಕರ್ನಾಟಕ ರಾಜ್ಯಪಾಲರ ಆಜ್ಞಾನುಸಾರ
ಮತ್ತು ಅವರ ಹೆಸರಿನಲ್ಲಿ
(ನಾಗಪೇಟೆ ಎಸ್.ಆರ್.)
ಸರ್ಕಾರದ ಉಪ ಕಾರ್ಯದರ್ಶಿ,
ಕಂದಾಯ ಇಲಾಖೆ (ಭೂಸ್ವಾಧೀನ ಹಾಗೂ ಪುಷಿಪು)

ಕರ್ನಾಟಕ ಸರ್ಕಾರ
ಕಂದಾಯ ಇಲಾಖೆ

ಭೂಸ್ವಾಧೀನ ಪ್ರಕ್ರಿಯೆಯಲ್ಲಿ ಪಾರದರ್ಶಕತೆ ಮತ್ತು ಸೂಕ್ತ ಪರಿಹಾರದ ಹಕ್ಕು, ಪುನರ್ವಸತಿ ಮತ್ತು ಪುನರ್ ನಿರ್ಮಾಣ ಕಾಯ್ದೆ-2013

ಕಲಂ-19(1)ರ ಮೇರೆಗೆ ಘೋಷಣೆ

ಸಂಖ್ಯೆ:ಕಂಇ 20 ಎಕ್ಸೂಜೆಚ್ 2019

ದಿನಾಂಕ:09-11-2020

ಈ ಮುಂದಿನ ಅನುಸೂಚಿಯಲ್ಲಿ ನಿರ್ದಿಷ್ಟಪಡಿಸಿದ ಜಮೀನುಗಳು ಒಂದು ಸಾರ್ವಜನಿಕ ಉದ್ದೇಶಕ್ಕೆ ಅಂದರೆ ಎತ್ತಿನಹೊಳೆ ಕುಡಿಯುವ ನೀರಿನ ಯೋಜನೆಯಡಿ, ಗುರುತ್ವಾ ಕಾಲುವೆ ನಿರ್ಮಾಣದ ಉದ್ದೇಶಕ್ಕಾಗಿ ಅಗತ್ಯವಾಗಿದೆ ಎಂದು ಕರ್ನಾಟಕ ಸರ್ಕಾರಕ್ಕೆ, ಕಂಡು ಬಂದಿರುವುದರಿಂದ ಕೇಂದ್ರ ಅಧಿನಿಯಮದ ಭೂಸ್ವಾಧೀನ ಪ್ರಕ್ರಿಯೆಯಲ್ಲಿ ಪಾರದರ್ಶಕತೆ ಮತ್ತು ಸೂಕ್ತ ಪುನರ್ ನಿರ್ಮಾಣ ಕಾಯ್ದೆ 2013 ರ ಕಲಂ-11(1) ರಂತೆ ಹಾಸನ ಜಿಲ್ಲಾಧಿಕಾರಿಗಳ ಅಧಿಸೂಚನೆ ಕ್ರಮಾಂಕ:ಭೂಸ್ವಾ.101/2018-19 ದಿನಾಂಕ:08.03.2019 ರಂತೆ ಅಧಿಸೂಚನೆ ಹೊರಡಿಸಲಾಗಿರುವುದರ ಮೇರೆಗೆ ಭೂಸ್ವಾಧೀನ ಪ್ರಕ್ರಿಯೆಯಲ್ಲಿ ಪಾರದರ್ಶಕತೆ ಮತ್ತು ಸೂಕ್ತ ಪರಿಹಾರ ಹಕ್ಕು, ಪುನರ್ವಸತಿ ಮತ್ತು ಪುನರ್ ನಿರ್ಮಾಣ (ಕರ್ನಾಟಕ) ನಿಯಮಾವಳಿ 2015ರ ನಿಯಮ 10ರಂತೆ ಕೇಂದ್ರ ಅಧಿನಿಯಮ ಭೂಸ್ವಾಧೀನ ಪ್ರಕ್ರಿಯೆಯಲ್ಲಿ ಪಾರದರ್ಶಕತೆ ಮತ್ತು ಸೂಕ್ತ ಪುನರ್ ನಿರ್ಮಾಣ ಕಾಯ್ದೆ 2013 ರ ಕಲಂ 11(1)ರನ್ವಯ ಅಧಿಸೂಚನೆ ಹೊರಡಿಸಲಾಗಿದೆ ಹಾಗೂ ಭೂಸ್ವಾಧೀನ ಪ್ರಕ್ರಿಯೆಯಲ್ಲಿ ಪಾರದರ್ಶಕತೆ ಮತ್ತು ಸೂಕ್ತ ಪರಿಹಾರದ ಹಕ್ಕು, ಪುನರ್ವಸತಿ ಮತ್ತು ಪುನರ್ ನಿರ್ಮಾಣ (ಕರ್ನಾಟಕ) ನಿಯಮಾವಳಿ 2013ರ ನಿಯಮ 2(ಸಿ)ರನ್ವಯ ಜಿಲ್ಲಾಧಿಕಾರಿಗಳ ಕಾರ್ಯಗಳನ್ನು ನಿರ್ವಹಿಸಲು ವಿಶೇಷ ಭೂಸ್ವಾಧೀನಾಧಿಕಾರಿಗಳು, ಎತ್ತಿನಹೊಳೆ ಯೋಜನೆ, ಹಾಸನ ಇವರನ್ನು ನೇಮಕ ಮಾಡಿರುತ್ತಾರೆ. ಭೂಸ್ವಾಧೀನಕ್ಕೆ ಒಳಪಡುವ ಸರ್ವೆ ನಂಬರ್ ಮತ್ತು ವಿಸ್ತೀರ್ಣದ ವಿವರಗಳು ಈ ಕೆಳಗಿನ ಅನುಸೂಚಿಯಂತೆ ಇರುತ್ತದೆ.

ಈ ಪ್ರಕಟಣೆಯು ಕೇಂದ್ರ ಅಧಿನಿಯಮದ ಭೂಸ್ವಾಧೀನ ಪ್ರಕ್ರಿಯೆಯಲ್ಲಿ ಪಾರದರ್ಶಕತೆ ಮತ್ತು ಪರಿಹಾರದ ಹಕ್ಕು, ಪುನರ್ವಸತಿ ಮತ್ತು ಪುನರ್ ನಿರ್ಮಾಣದ ಕಾಯ್ದೆ 2013ರ ಕಲಂ:19(1) ರಂತೆ ಹೊರಡಿಸಲಾಗಿದೆ. ಭೂಸ್ವಾಧೀನಕ್ಕೆ ಒಳಪಡುವ ಜಮೀನುಗಳ ನಕ್ಷೆಯನ್ನು ವಿಶೇಷ ಭೂಸ್ವಾಧೀನಾಧಿಕಾರಿಗಳು, ಎತ್ತಿನಹೊಳೆ ಯೋಜನೆ, ಹಾಸನ ಇವರ ಕಛೇರಿಯಲ್ಲಿ ಪರಿಶೀಲನೆಗೆ ಇಡಲಾಗಿದೆ.

ಭೂಸ್ವಾಧೀನ ಪ್ರಕ್ರಿಯೆಯಲ್ಲಿ ಪಾರದರ್ಶಕತೆ ಮತ್ತು ಸೂಕ್ತ ಪರಿಹಾರ ಹಕ್ಕು, ಪುನರ್ವಸತಿ ಮತ್ತು ಪುನರ್ ನಿರ್ಮಾಣದ ಕಾಯ್ದೆ 2013ರ ಕಲಂ:15(1) ಪ್ರಕಾರ ಕಲಂ-11(1) ಪ್ರಕಟಣೆಯ ಬಗ್ಗೆ ನೀಡಲಾದ ನೋಟೀಸ್‌ಗಳ ವಿಚಾರವಾಗಿ ಭಾದಿತಿ ವ್ಯಕ್ತಿಗಳಿಂದ ಸ್ವೀಕರಿಸಲಾದ ಅಕ್ಷೇಪಣೆಗಳನ್ನು ವಿಚಾರ ಮಾಡಲಾಗಿದೆ. ಭೂಸ್ವಾಧೀನಕ್ಕೆ ಒಳಪಡಿಸಲು ಉದ್ದೇಶಿಸಿರುವ ಜಮೀನುಗಳು ಕಲಂ-16(1) ಮತ್ತು 17ರನ್ವಯ ಪುನರ್ವಸತಿ ಮತ್ತು ಪುನರ್ ನಿರ್ಮಾಣದ ವ್ಯವಸ್ಥೆಯ ಬಗ್ಗೆ ವರದಿ ತಯಾರಿಸಲಾಗಿದೆ. ಸದರಿ ವರದಿಯನ್ನು ಮಾನ್ಯ ಆಯುಕ್ತರು, ರಾಜ್ಯ ಪುನರ್ವಸತಿ ಮತ್ತು ಪುನರ್ ನಿರ್ಮಾಣದ ಹಾಗೂ ಪದನಿಮಿತ್ತ ಸರ್ಕಾರದ ಕಾರ್ಯದರ್ಶಿ, ಕಂದಾಯ ಇಲಾಖೆ, ಬೆಂಗಳೂರು ಇವರ ಪತ್ರ ಸಂಖ್ಯೆ:ಕಂಇ01, ಎಸ್‌ಆರ್‌ಆರ್ 2019, ದಿನಾಂಕ-27-01-2019ರಂತೆ ಅನುಮೋದನೆ ಮಾಡಿರುತ್ತಾರೆ. ಅಣ್ಣಾಪುರ ಗ್ರಾಮದಲ್ಲಿ ಒಟ್ಟು 11 ಕುಟುಂಬಗಳು ಈ ವ್ಯಾಪ್ತಿಗೊಳಪಟ್ಟಿರುತ್ತವೆ.

ಈ ಪ್ರಕಟಣೆಯಲ್ಲಿ ಪ್ರಕಟಿಸಲಾದ ಜಮೀನುಗಳಲ್ಲಿ ಅಧಿಸೂಚನೆ ಪ್ರಕಟವಾದ 30 ದಿನಗಳೊಳಗಾಗಿ ಕಲಂ-21(1) ರಂತೆ ಆಕ್ಷೇಪಣೆಗಳಿದ್ದಲ್ಲಿ ಆಕ್ಷೇಪಣೆಗಳನ್ನು ವಿಶೇಷ ಭೂಸ್ವಾಧೀನಾಧಿಕಾರಿಗಳು, ಎತ್ತಿನಹೊಳೆ ಯೋಜನೆ, ಹಾಸನ ರವರಿಗೆ ನೀಡತಕ್ಕದ್ದು.

19(1) ಅನುಸೂಚಿ

ಜಿಲ್ಲೆ: ಹಾಸನ

ತಾಲ್ಲೂಕು :- ಅರಸೀಕೆರೆ

ಹೋಬಳಿ :- ಕಸಬಾ

ಗ್ರಾಮ: ಅಣ್ಣಾಪುರ

ಕ್ರ ಸಂ	ಖಾತದಾರರ ಹೆಸರು (ಪದನಿಯಂತೆ)	ಸರ್ವೆ ಸಂ	ಹಿಸಾ	ಜಮೀನಿನ ತರಹೆ	ಚೆಕ್ಕುಬಂದಿ ಕಲಂ 19(1)ರ ಪ್ರಕಾರ				ಬೇಕಾದ ಜಮೀನಿನ ಕೇಶ್ರ		ಗುಂಟೆ ಆಕಾರ ರೂ/ ಪೈ	ಭೂಸ್ವಾಧೀನವಾಗಿರುವ ಪ್ರದೇಶದಲ್ಲಿರುವ ಮನೆ / ಮಾಲಿ, /ಕೊಳವೆ ಬಾವಿ/ ಕಟ್ಟಡ / ವಗೈರ ವಿವರ.
					ಪೂರ್ವಕ್ಕೆ	ಪಶ್ಚಿಮಕ್ಕೆ	ಉತ್ತರ ಕ್ಕೆ	ದಕ್ಷಿಣ ಕ್ಕೆ	ಎಕರೆ	ಗುಂಟೆ		
1	2	3	4	5	6	7	8	9	10	11	12	13
1	ಟಿ.ಆರ್.ಮಂಜಾಚಾರಿ ಬಿನ್ ರಾಮಾಚಾರಿ	24	1	ಋಷಿ	ಸ.ನಂ.59	ಉಳಿಕೆ	ಉಳಿಕೆ	ಸ.ನಂ. 24/2	0	6	0.11	ತೆಂಗು-7
2	ತಿಮ್ಮಾಚಾರಿ ಬಿನ್ ನಾಗಾಚಾರಿ	24	2	ಋಷಿ	ಸ.ನಂ. 25,59	ಹಳ್ಳ	ಉಳಿಕೆ, ಸ.ನಂ. 24/1	ಉಳಿಕೆ	0	28	0.57	ತೆಂಗು-29
	1								02	0.82	ತೆಂಗು-48, ಬಾಳೆ-340, ಕಟ್ಟಡ-1, ಕೊಳವೆ ಬಾವಿ-2	
	0								20	0.39	ಕೊಳವೆ ಬಾವಿ-1	
	0								27	0.51	ತೆಂಗು-22, ಹೆಲಸು-1, ಭಾಗಿ-1	

ಕ್ರ. ಸಂ.	ಖಾತೆದಾರರ ಹೆಸರು (ಪಕಣಿಯಂತೆ)	ಸರ್ವೆ ನಂ.	ಹಿಸಾ,	ಜಮೀನಿ ನ. ತರಹ	ಚೆಕ್ಕುಬಂದಿ ಕಲಂ. 19(1)ರ ಪ್ರಕಾರ				ಬೇಕಾದ ಜಮೀನಿನ ಕ್ಷೇತ್ರ		ಗುಂಟೆ ಆಕಾರ ರೂ/ ಪೈ	ಭೂಸ್ವಾಧೀನವಾಗಿರು ವ ಪ್ರದೇಶದಲ್ಲಿರುವ ಮನೆ / ಮಾಲಿ, /ಕೊಳವೆ ಬಾವಿ/ ಕಟ್ಟಡ / ವಸ್ತು ವಿವರ.
					ಪೂರ್ವಕ್ಕೆ,	ಪಶ್ಚಿಮಕ್ಕೆ,	ಉತ್ತರ ಕ್ಕೆ,	ದಕ್ಷಿಣ ಕ್ಕೆ,	ಎಕರೆ	ಗುಂಟೆ		
1	2	3	4	5	6	7	8	9	10	11	12	13
3	ನಿಂಗೇಗೌಡ ಬಿನ್ ಪುಪ್ಪೇಗೌಡ ಶಶಿಕಲಾ ಬಿನ್ ಲೇಪುಪ್ಪೇಗೌಡ	25	1	ಖುಷಿ,	ತಳಲತೊರ ಗಡಿ	ಸ.ನಂ. 25/2	ಸ.ನಂ. 59	ಉಳಿಕೆ	0	27	0.40	ಹುಣಸೆ-1, ಬೇವು-4
4	ತಿಮ್ಮಕುಮಾರ ಬಿನ್ ಟಿ.ಆರ್.ಮಂಜಾಚಾರಿ ಬಿನ್ ರಾಮಚಾರಿ ಬ್ಯಾಟಾಚಾರಿ ಬಿನ್ ಅಯ್ಯಣ್ಣಚಾರಿ ಹಲಗಮ್ಮ ಕೋಂ ರುದ್ರಾಚಾರಿ ಶ್ರೀಕಂಠಚಾರಿ ಬಿನ್ ಈರಾಚಾರಿ,	25	2	ಖುಷಿ,	ಸ.ನಂ. 25/1	ಸ.ನಂ. 24	ಸ.ನಂ. 59	ಉಳಿಕೆ	0	09	0.09	-
	0								08	0.08	-	
	0								10	0.10	-	
	0								07	0.07	-	
	ವೀರಭದ್ರಚಾರಿ ಬಿನ್ ಈರಾಚಾರಿ, ಸೂರಾಚಾರಿ ಬಿನ್ ಈರಾಚಾರಿ, ತಿಮ್ಮಾಚಾರಿ ಬಿನ್ ದೊಡ್ಡಬ್ಯಾಟಾಚಾರಿ,							0	03	0.03	-	

ಕ್ರ. ಸಂ.	ಖಾತೆದಾರರ ಹೆಸರು (ಪಠನೀಯಂತೆ)	ಸರ್ವೆ ಸಂ.	ಹಿಸಾಬ್	ಜಮೀನಿನ ತರಹೆ	ಚೆಕ್ಕುಬಂದಿ ಕಲಂ 19(1)ರ ಪ್ರಕಾರ				ಬೇಕಾದ ಜಮೀನಿನ ಕ್ಷೇತ್ರ		ಗುಂಟೆ ಆಕಾರ ರೂ/ ಪೈ	ಭೂಸ್ವಾಧೀನವಾಗಿರುವ ವ ಪ್ರದೇಶದಲ್ಲಿರುವ ಮನೆ / ಮಾರ್ಲಿ, /ಕೊಳವೆ ಬಾವಿ/ ಕಟ್ಟಡ / ವಗೈರೆ ವಿವರ.
					ಪೂರ್ವಕ,	ಪಶ್ಚಿಮಕ,	ಉತ್ತರ ಕೆ,	ದಕ್ಷಿಣ ಕೆ,	ಎಕರೆ	ಗುಂಟೆ		
1	2	3	4	5	6	7	8	9	10	11	12	13
5	ಸರ್ಕಾರಿ ಮತ್ತು ಆರ್. ಟಿ.ಸಿ ಯಂತೆ ಖಾಯಂ ನಾರಾಯಣಪ್ಪ ಬಿನ್ ಕರಿಯಪ್ಪ ಎ.ಎಸ್.ಮಂಜುನಾಥ್ ಬಿನ್ ಸದಾಶಿವಯ್ಯ	26	-	-	ಉಳಿಕೆ	ಉಳಿಕೆ	ಸ.ನಂ. 31	ಮುದು ಡಿ ಗಡಿ	4 0	14 29	- -	- ತೆಂಗು-7, ಬೇವು-5
					ಸ.ನಂ.27	ಸ.ನಂ.29	ಮಾರ್ಗ ಸ.ನಂ.2 7.	ಉಳಿಕೆ	0	17	-	ತೆಂಗು-15, ಮಾವು-1, ಕಟ್ಟಡ-1, ಕೊಳವೆ ಬಾವಿ-1
6	ರೇಣುಕಮ್ಮ ಕೋಂ ಲೇ. ಬಸಪ್ಪ ಉ ಬಸವೇಗೌಡ	27	1	ಖುಷಿ,	ಉಳಿಕೆ, ಸ.ನಂ.26	ಮಾರ್ಗ	ಸ.ನಂ. 27/2,3	ಉಳಿಕೆ, ಸ.ನಂ.2 6	2	05	2.49	ತೆಂಗು-96, ಅಡಿಕೆ-2, ತೇಗೆ-130, ಬೇವು-3, ಕಟ್ಟಡ-1, ಕೊಳವೆ ಬಾವಿ-2
7	ರೇಣುಕಮ್ಮ ಕೋಂ ಲೇ. ಬಸಪ್ಪ ಉ ಬಸವೇಗೌಡ	27	2	ಖುಷಿ,	ಸ.ನಂ. 27/3	ಮಾರ್ಗ	ಉಳಿಕೆ	ಸ.ನಂ. 27/1	0	25	0.73	ತೆಂಗು-34

ಕ್ರ. ಸಂ.	ಖಾತೆದಾರರ ಹೆಸರು (ಪಹಣಿಯಂತೆ)	ಸರ್ವೆ ಸಂ.	ಹಿಸಾಬ	ಜಮೀನಿನ ನ ತರಹ	ಚೆಕ್ಕುಬಂದಿ ಕಲಂ-19(1)ರ ಪ್ರಕಾರ				ಬೇಕಾದ ಜಮೀನಿನ ಕ್ಷೇತ್ರ		ಗುಂಟೆ ಅಕಾರ ರೂ/ ಪೈ.	ಭೂಸ್ವಾಧೀನವಾಗಿರು ವ ಪ್ರದೇಶದಲ್ಲಿರುವ ಮನೆ / ಮೂಲೆ, /ಕೂಳವ ಬಾವಿ/ ಕಟ್ಟಡ / ವಗ್ಗರ ವಿವರ.
					ಪೂರ್ವಕ್ಕೆ,	ಪಶ್ಚಿಮಕ್ಕೆ,	ಉತ್ತರ ಕ್ಕೆ,	ದಕ್ಷಿಣ ಕ್ಕೆ,	ಎಕರೆ	ಗುಂಟೆ		
1	2	3	4	5	6	7	8	9	10	11	12	13
	ರೇಣುಕಮ್ಮ ಕೋಂ ಲೇಬುಸಪ್ಪ ಉ ಬಿಸವೇಗೌಡ.	27	3	ಖುಷಿ	ಹಳ್ಳ	ಸ.ನಂ. 27/2	ಉಳಿಕೆ, ಸ.ನಂ. 27/4	ಸ.ನಂ. 27/1	1	35	2.19	ತೆಂಗು-93
	ನಾಗೇಶ್ವರಪ್ಪ ರಾಜೇಂದ್ರ ಬಿನ್ನ ರಾಮೇಶ್ವರ	27	4	ಖುಷಿ	ಹಳ್ಳ	ಸ.ನಂ. 27/3	ಉಳಿಕೆ	ಸ.ನಂ. 27/3	0	17	0.50	ತೆಂಗು-14
10	ಹುಚ್ಚಮ್ಮ ಕೋಂ ಎರಂಗಪ್ಪ.	28	1	ಖುಷಿ	ಮಾರ್ಗ	ಸ.ನಂ. 28/2	ಉಳಿಕೆ	ಸ.ನಂ.2 9	0	06	0.15	-
11	ಶಿವನಂಜಪ್ಪ ಬಿನ್ ಚಿಕ್ಕೇಗೌಡ.	28	2	ಖುಷಿ	ಸ.ನಂ. 28/1	ಸ.ನಂ.32	ಉಳಿಕೆ	ಸ.ನಂ.2 9	0	03	0.07	-

ಕ್ರ. ಸಂ.	ಖಾತೆದಾರರ ಹೆಸರು (ಪದನಿಯಂತ)	ಸರ್ವೆ ಸಂ.	ಹಿನ್ನಾ.	ಜಮೀನಿ ಸ ತರಹ	ಚಳುವುಂಡಿ ಕಲಂ 19(1)ರ ಪ್ರಕಾರ				ಬೇಕಾದ ಜಮೀನಿನ ಕ್ಷೇತ್ರ		ಗುಂಟೆ ಅಕಾರ ರೂ/ ಮೈ	ಭೂಸ್ವಾಧೀನವಾಗಿರುವ ಪ್ರದೇಶದಲ್ಲಿರುವ ಮನು/ ಮಾಲಿ/ ಕೊಳವೆ ಬಾವಿ/ ಕಟ್ಟಡ / ವಗೈರಿ ವಿವರ.
					ಪೂರ್ವಕ್ಕೆ,	ಪಶ್ಚಿಮಕ್ಕೆ,	ಉತ್ತರಕ್ಕೆ,	ದಕ್ಷಿಣಕ್ಕೆ,	ಎಕರೆ.	ಗುಂಟೆ		
1	2	3	4	5	6	7	8	9	10	11	12	13
12	1)ದೇವರಾಜು ಬಿನ್ ಪರಶುರಾಮಯ್ಯ ಉ ಪರಸಯ್ಯ	29	1	ಖುಷಿ,	ಮಾರ್ಗ, ಸ.ನಂ.26	ಸ.ನಂ 31,32	ಸ.ನಂ.2 8	ಉಳಿಕೆ, ಸ.ನಂ. 28/2	1	36	1.86	-
13	ಎನ್.ಸಿದ್ದಪ್ಪ ಬಿನ್ ನಂಜಪ್ಪ	29	2	ಖುಷಿ,	ಉಳಿಕೆ	ಸ.ನಂ 30,31	ಸ.ನಂ. 29/1	ಉಳಿಕೆ	0	14	0.34	-
14	ರಾಮಚ್ಚೆಗೌಡ ಬಿನ್ ರಾಮಣ್ಣ,	30	1		ಉಳಿಕೆ	ಸ.ನಂ. 30,31	ಸ.ನಂ. 29/1	ಉಳಿಕೆ	1	29	1.56	-
	1								0	0.88	-	
	0								35	0.77	ತೆಂಗು-6, ಮಾವು-2, ಬೇವು-4, ತುಗಲಿ-1, ತೇಗ-2, ಕಟ್ಟಡ-1, ಕೊಳವೆ ಬಾವಿ-2	
15	ಕರಿಯಮ್ಮ ಕೋಂ ರಂಗಪ್ಪ	31	-	ಖುಷಿ,	ಸ.ನಂ.29	ಉಳಿಕೆ	ಸ.ನಂ.3 2	ಸ.ನಂ.3 0	1	29	1.69	ಬೇವು-2

ಕ್ರ. ಸಂ.	ಖಾತೆದಾರರ ಹೆಸರು (ಪಹಣಿಯಂತೆ)	ಸರ್ವೆ ನಂ.	ಹಿಸಾ,	ಜಮೀನಿ ನ ತರಹ	ಚೆಕ್ಕುಬಂದಿ ಕಲಂ 19(1)ರ ಪ್ರಕಾರ				ಬೇಕಾದ ಜಮೀನಿನ ಕ್ಷೇತ್ರ		ಗುಂಟೆ ಅಕಾರ ರೂ/ ಮೈ	ಭೂಸ್ವಾಧೀನವಾಗಿರು ವ ಪ್ರದೇಶದಲ್ಲಿರುವ ಮನೆ / ಮಾಲಿ, /ಕೊಳವೆ ಬಾವಿ/ ಕಟ್ಟಡ / ವಗೈರ ವಿವರ.
					ಪೂರ್ವಕ,	ಪಶ್ಚಿಮಕ,	ಉತ್ತರ ಕೆ,	ದಕ್ಷಿಣ ಕೆ,	ಎಕರೆ	ಗುಂಟೆ		
1	2	3	4	5	6	7	8	9	10	11	12	13
16	ಶಾಂತಕುಮಾರಿ ಕೋಂ ಬಸವರಾಜು	32	-	ಖುಷಿ,	ಸ.ನಂ.29	ಉಳಿಕೆ	ಉಳಿಕೆ, ಸ.ನಂ.2 8	ಸ.ನಂ.3 1	0	25	0.61	-
17	ಶ್ರೀಕಂಠಾಚಾರ್ ಬಿನ್ ಕಾರಾಚಾರ್	59	1	ಖುಷಿ,	ತಳಲತೊರೆ ಗಡಿ	ಸ.ನಂ.24	ಉಳಿಕೆ, ಸ.ನಂ.1 3	ಸ.ನಂ.2 5	0	13	0.41	ತೆಂಗು-6; ಮಾವು-1
	0								13	0.41	ಮಾವು-3	
	1								04	1.50	-	
	0								13	0.41	-	

ಕ್ರ. ಸಂ.	ಖಾತೆದಾರರ ಹೆಸರು (ಪಹಣಿಯಂತೆ)	ಸರ್ವೆ ಸಂ.	ಹಿಸಾ,	ಜಮೀನಿ ನ ತರಹ	ಚಿಕ್ಕಬಂದಿ ಕಲಂ-19(1)ರ ಪ್ರಕಾರ				ಬೇಕಾದ ಜಮೀನಿನ ಕ್ಷೇತ್ರ		ಗುಂಟೆ ಆಕಾರ ರೂ/ ಪೈ	ಭೂಸ್ವಾಧೀನವಾಗಿರು ವ ಪ್ರದೇಶದಲ್ಲಿರುವ ಮನೆ / ಮಾಲ್, /ಕೊಳವೆ ಬಾವಿ/ ಕಟ್ಟಡ / ವ್ಯಾಜಿ ವಿವರ.
					ಪೂರ್ವಕ್ಕೆ,	ಪಶ್ಚಿಮಕ್ಕೆ,	ಉತ್ತರ ಕ್ಕೆ,	ದಕ್ಷಿಣ ಕ್ಕೆ,	ಎಕರೆ	ಗುಂಟೆ		
1	2	3	4	5	6	7	8	9	10	11	12	13
18	ಸಿ.ಎಸ್.ಓಂಕಾರಮೂ ರ್ತಿ ಬಿನ್ ಶಿವಪ್ಪ	59	2	ಖುಷಿ,	ಸ.ನಂ. 59/1	ಸ.ನಂ. 59/1	ಉಳಿಕೆ	ಸ.ನಂ. 59/1	0	04	0.13	-
19	ಎ.ಆರ್.ಗಿರೀಶ ಬಿನ್ ಎಸ್.ರಂಗಾಚಾರ್	37	-	ಖುಷಿ,	ಉಳಿಕೆ ಜಮೀನು	26/ಪಿ1	ಮುದು ಡಿ ಗಡಿ	30/1	0	12	0.64	ತೆಂಗಿನಸಸಿ-15, ಬೇವಿನಮರ-4
								ಒಟ್ಟು	26	05		

ಕರ್ನಾಟಕ ರಾಜ್ಯಪಾಲರ ಅಜ್ಜಾನುಸಾರ
ಮತ್ತು ಅವರ ಹೆಸರಿನಲ್ಲಿ

(ನಾಗವೇಣಿ ಎಸ್.ಕೆ.)

ಸರ್ಕಾರದ ಉಪ ಕಾರ್ಯದರ್ಶಿ,
ಕಂದಾಯ ಇಲಾಖೆ (ಭೂಸ್ವಾಧೀನ ಹಾಗೂ ಪುನಿಷ್ಠಿ)

ಕರ್ನಾಟಕ ಸರ್ಕಾರ

ಕಂದಾಯ ಇಲಾಖೆ

ಭೂಸ್ವಾಧೀನ ಪ್ರಕ್ರಿಯೆಯಲ್ಲಿ ಪಾರದರ್ಶಕತೆ ಮತ್ತು ಸೂಕ್ತ ಪರಿಹಾರದ ಹಕ್ಕು, ಪುನರ್ವಸತಿ ಮತ್ತು ಪುನರ್ ನಿರ್ಮಾಣ
ಕಾಯ್ದೆ-2013 ಕಲಂ-19(1)ರ ಮೇರೆಗೆ ಘೋಷಣೆ

ಸಂಖ್ಯೆ:ಕಂಇ 32 ಎಕ್ಸೊಬೆಚ್ 2019

ದಿನಾಂಕ:09-11-2020

ಈ ಮುಂದಿನ ಅನುಸೂಚಿಯಲ್ಲಿ ನಿರ್ದಿಷ್ಟಪಡಿಸಿದ ಜಮೀನುಗಳು ಒಂದು ಸಾರ್ವಜನಿಕ ಉದ್ದೇಶಕ್ಕೆ ಅಂದರೆ ಎತ್ತಿನಹೊಳೆ ಕುಡಿಯುವ ನೀರಿನ ಯೋಜನೆಯಡಿ, ಗುರುತ್ವಾ ಕಾಲುವೆ ನಿರ್ಮಾಣದ ಉದ್ದೇಶಕ್ಕಾಗಿ ಅಗತ್ಯವಾಗಿದೆ ಎಂದು ಕರ್ನಾಟಕ ಸರ್ಕಾರಕ್ಕೆ, ಕಂಡು ಬಂದಿರುವುದರಿಂದ ಕೇಂದ್ರ ಅಧಿನಿಯಮದ ಭೂಸ್ವಾಧೀನ ಪ್ರಕ್ರಿಯೆಯಲ್ಲಿ ಪಾರದರ್ಶಕತೆ ಮತ್ತು ಸೂಕ್ತ ಪುನರ್ ನಿರ್ಮಾಣ ಕಾಯ್ದೆ 2013ರ ಕಲಂ-11(1)ರಂತೆ ಹಾಸನ ಜಿಲ್ಲಾಧಿಕಾರಿಗಳ ಅಧಿಸೂಚನೆ ಕ್ರಮಾಂಕ:ಭೂಸ್ವಾ:101/2018-19 ದಿನಾಂಕ:08.03.2019ರಂತೆ ಅಧಿಸೂಚನೆ ಹೊರಡಿಸಲಾಗಿರುವುದರ ಮೇರೆಗೆ ಭೂಸ್ವಾಧೀನ ಪ್ರಕ್ರಿಯೆಯಲ್ಲಿ ಪಾರದರ್ಶಕತೆ ಮತ್ತು ಸೂಕ್ತ ಪರಿಹಾರ ಹಕ್ಕು, ಪುನರ್ವಸತಿ ಮತ್ತು ಪುನರ್ ನಿರ್ಮಾಣ (ಕರ್ನಾಟಕ) ನಿಯಮಾವಳಿ 2015ರ ನಿಯಮ 10ರಂತೆ ಕೇಂದ್ರ ಅಧಿನಿಯಮ ಭೂಸ್ವಾಧೀನ ಪ್ರಕ್ರಿಯೆಯಲ್ಲಿ ಪಾರದರ್ಶಕತೆ ಮತ್ತು ಸೂಕ್ತ ಪುನರ್ ನಿರ್ಮಾಣ ಕಾಯ್ದೆ 2013ರ ಕಲಂ-11(1)ರನ್ವಯ ಅಧಿಸೂಚನೆ ಹೊರಡಿಸಲಾಗಿದೆ ಹಾಗೂ ಭೂಸ್ವಾಧೀನ ಕಾಯ್ದೆ-2013ರ (ಕರ್ನಾಟಕ) ನಿಯಮಾವಳಿ 2015ರ ನಿಯಮ 2(ಸಿ)ರನ್ವಯ ಜಿಲ್ಲಾಧಿಕಾರಿಗಳ ಕಾರ್ಯಗಳನ್ನು ನಿರ್ವಹಿಸಲು ವಿಶೇಷ ಭೂಸ್ವಾಧೀನಾಧಿಕಾರಿಗಳು, ಎತ್ತಿನಹೊಳೆ ಯೋಜನೆ, ಹಾಸನ ಇವರನ್ನು ನೇಮಕ ಮಾಡಿರುತ್ತಾರೆ. ಭೂಸ್ವಾಧೀನಕ್ಕೆ ಒಳಪಡುವ ಸರ್ವೆ ನಂಬರ್ ಮತ್ತು ವಿಸ್ತೀರ್ಣದ ವಿವರಗಳು ಈ ಕೆಳಗಿನ ಅನುಸೂಚಿಯಂತೆ ಇರುತ್ತದೆ.

ಈ ಪ್ರಕಟಣೆಯು ಕೇಂದ್ರ ಅಧಿನಿಯಮದ ಭೂಸ್ವಾಧೀನ ಪ್ರಕ್ರಿಯೆಯಲ್ಲಿ ಪಾರದರ್ಶಕತೆ ಮತ್ತು ಪರಿಹಾರದ ಹಕ್ಕು, ಪುನರ್ವಸತಿ ಮತ್ತು ಪುನರ್ ನಿರ್ಮಾಣದ ಕಾಯ್ದೆ 2013ರ ಕಲಂ-19(1) ರಂತೆ ಹೊರಡಿಸಲಾಗಿದೆ. ಭೂಸ್ವಾಧೀನಕ್ಕೆ ಒಳಪಡುವ ಜಮೀನುಗಳ ನಕ್ಷೆಯನ್ನು ವಿಶೇಷ ಭೂಸ್ವಾಧೀನಾಧಿಕಾರಿಗಳು, ಎತ್ತಿನಹೊಳೆ ಯೋಜನೆ, ಹಾಸನ ಇವರ ಕಛೇರಿಯಲ್ಲಿ ಪರಿಶೀಲನೆಗೆ ಇಡಲಾಗಿದೆ.

ಭೂಸ್ವಾಧೀನ ಪ್ರಕ್ರಿಯೆಯಲ್ಲಿ ಪಾರದರ್ಶಕತೆ ಮತ್ತು ಸೂಕ್ತ ಪರಿಹಾರ ಹಕ್ಕು, ಪುನರ್ವಸತಿ ಮತ್ತು ಪುನರ್ ನಿರ್ಮಾಣದ ಕಾಯ್ದೆ 2013ರ ಕಲಂ-11(1) ಪ್ರಕಾರ ಕಲಂ-11(1) ಪ್ರಕಟಣೆಯ ಬಗ್ಗೆ, ನೀಡಲಾದ ನೋಟೀಸ್‌ಗಳ ವಿಚಾರವಾಗಿ ಭಾದ್ರಿತಿ ವ್ಯಕ್ತಿಗಳಿಂದ ಸ್ವೀಕರಿಸಲಾದ ಅಕ್ಷೇಪಣೆಗಳನ್ನು ವಿಚಾರ ಮಾಡಲಾಗಿದೆ. ಭೂಸ್ವಾಧೀನಕ್ಕೆ ಒಳಪಡಿಸಲು ಉದ್ದೇಶಿಸಿರುವ ಜಮೀನುಗಳು ಕಲಂ-16(1) ಮತ್ತು 17ರನ್ವಯ ಪುನರ್ವಸತಿ ಮತ್ತು ಪುನರ್ ನಿರ್ಮಾಣದ ವ್ಯವಸ್ಥೆಯ ಬಗ್ಗೆ ವರದಿ ತಯಾರಿಸಲಾಗಿದೆ. ಸದರಿ ವರದಿಯನ್ನು ಮಾನ್ಯ ಆಯುಕ್ತರು, ರಾಜ್ಯ ಪುನರ್ವಸತಿ ಮತ್ತು ಪುನರ್ ನಿರ್ಮಾಣದ ಹಾಗೂ ಪದನಿಮಿತ್ತ ಸರ್ಕಾರದ ಕಾರ್ಯದರ್ಶಿ, ಕಂದಾಯ ಇಲಾಖೆ, ಬೆಂಗಳೂರು ಇವರ ಪತ್ರ ಸಂಖ್ಯೆ:ಕಂಇ 01, ಎಸ್‌ಆರ್‌ಆರ್ 2019, ದಿನಾಂಕ-27-01-2019ರಂತೆ ಅನುಮೋದನೆ ಮಾಡಿರುತ್ತಾರೆ. ರಂಗಾಪುರ ಕಾವಲ್ ಗ್ರಾಮದಲ್ಲಿ ಒಟ್ಟು 10 ಕುಟುಂಬಗಳು ಈ ವ್ಯಾಪ್ತಿಗೊಳಪಟ್ಟಿರುತ್ತವೆ.

ಈ ಪ್ರಕಟಣೆಯಲ್ಲಿ ಪ್ರಕಟಿಸಲಾದ ಜಮೀನುಗಳಲ್ಲಿ ಅಧಿಸೂಚನೆ ಪ್ರಕಟವಾದ 30 ದಿನಗಳೊಳಗಾಗಿ ಕಲಂ-21(1) ರಂತೆ ಅಕ್ಷೇಪಣೆಗಳಿದ್ದಲ್ಲಿ ಅಕ್ಷೇಪಣೆಗಳನ್ನು ವಿಶೇಷ ಭೂಸ್ವಾಧೀನಾಧಿಕಾರಿಗಳು, ಎತ್ತಿನಹೊಳೆ ಯೋಜನೆ, ಹಾಸನ ರವರಿಗೆ ನೀಡತಕ್ಕದ್ದು.

19(1) ಅನುಸೂಚಿ

ಜಿಲ್ಲೆ: ಹಾಸನ

ತಾಲ್ಲೂಕು :- ಅರಸೀಕೆರೆ

ಹೋಬಳಿ :- ಕಸಬಾ

ಗ್ರಾಮ: ರಂಗಾಪುರ ಕಾವಲ್

ಕ್ರ. ಸಂ	ಖಾತೆದಾರರ ಹೆಸರು (ಪಹಣಿಯಂತೆ)	ಸರ್ವೆ ಸಂ	ಹಿಸಾ	ಜಮೀನಿನ ತರಹ	ಚೆಕ್ಕುಬಂದಿ ಕಲಂ 19(1)ರ ಪ್ರಕಾರ				ಬೇಕಾದ ಜಮೀನಿನ ಕ್ಷೇತ್ರ		ಗುಂಟೆ ಆಕಾರ ರೂ/ಪೈ	ಭೂಸ್ವಾಧೀನವಾಗಿರುವ ಪ್ರದೇಶದಲ್ಲಿರುವ ಮನೆ / ಮಾಲಿ / ಕೊಳವೆ ಬಾವಿ / ಕಟ್ಟಡ / ವಗೈರ ವಿವರ
					ಪೂರ್ವ ಕೆ	ಪಶ್ಚಿಮ ಕೆ	ಉತ್ತರ ಕೆ	ದಕ್ಷಿಣ ಕೆ	ಎಕರೆ	ಗುಂಟೆ		
1	2	3	4	5	6	7	8	9	10	11	12	13
1	ಅಮೃತ ಮಹಲ್ ಕಾವಲ್	1	-	-	ಉಳಿಕೆ	ಉಳಿಕೆ	ಸರ್ಕಾರಿ	ಸರ್ಕಾರಿ	26	20	-	-
2	ಪುಷ್ಪಾವತಮ್ಮ ಕೋಂ ರಾಮಣ್ಣ	1	ಮಿ107	ಖುಷಿ	1	1	1	1	2	20	-	ತೆಂಗು-80
3	ಎಸ್.ಚಿದಾನಂದಾ ಬಿನ್ ಶಿವಣ್ಣ	1	ಮಿ83	ಖುಷಿ	1	1	1	1	0	18	-	ಮಾವಿನ ಮರ-01
4	ಎನ್.ನಂಜುಂಡೇಶ ಬಿನ್ ಎನ್.ನಂಜಪ್ಪ	1	ಮಿ92	ಖುಷಿ	1	1	1	1	0	21	-	
5	ಮಲ್ಲೇಗೌಡ ಬಿನ್ ಹರುವೇಗೌಡ	1	ಮಿ50	ಖುಷಿ	1	1	1	1	3	0	-	ತೆಂಗು-80, ತೆಂಗು ಸಸಿ-26, ಮಾವು ಸಸಿ-36, ಕೊಳವೆ ಬಾವಿ-01

ಕ್ರ. ಸಂ	ಖಾತೆದಾರರ ಹೆಸರು (ಪಹಣಿಯಂತೆ)	ಸರ್ಕಾರ ಸಂ	ಹಿಸಾಬ	ಇಮೋನಿನ ತರಹ	ಕೆ.ಆರ್.ಬಂದಿ ಕಲಂ 19(1)ರ ಪ್ರಕಾರ				ಬೇಕಾದ ಜಮೀನಿನ ಕ್ರಮ		ಗುಂಟೆ ಆಕಾರ ರೂ/ಮೈ	ಭೂಸ್ವಾಧೀನವಾಗಿರುವ ಪ್ರದೇಶದಲ್ಲಿರುವ ಮನೆ / ಮಾಲಿ / ಕೊಳವೆ ಜಾವಿ / ಕಟ್ಟಡ / ವಗೈರ ವಿವರ.
					ಪೂರ್ವ ಕೆ.	ಪಶ್ಚಿಮ ಕೆ.	ಉತ್ತರ ಕೆ.	ದಕ್ಷಿಣ ಕೆ.	ಎಕರೆ	ಗುಂಟೆ		
1	2	3	4	5	6	7	8	9	10	11	12	13
6	ಸರ್ಕಾರಿ	1	ಪಿ8	ಖುಷಿ	1	1	1	1	4	0	-	
7	ಸರ್ಕಾರಿ ಕಟ್ಟೆ	1	ಪಿ27	ಖುಷಿ	1	1	1	1	3	0	-	
8	ಸರ್ಕಾರಿ ಕಟ್ಟೆ	1	ಪಿ28	ಖುಷಿ	1	1	1	1	4	0	-	
9	ಸರ್ಕಾರಿ ಕಟ್ಟೆ	1	ಪಿ29	ಖುಷಿ	1	1	1	1	4	0	-	
10	ಸರ್ಕಾರಿ ಕಟ್ಟೆ	1	ಪಿ30	ಖುಷಿ	1	1	1	1	4	0	-	
	ಸರ್ಕಾರಿ ಕಟ್ಟೆ	1	ಪಿ31	ಖುಷಿ	1	1	1	1	2	0	-	
11	ಎಸ್.ಎಸ್.ಚಂದ್ರಶೇಖರ್ ಬಿನ್ ಶಿವಣ್ಣ	1	ಪಿ82	ಖುಷಿ	1	1	1	1	2	20	-	ತಂಗು-29
12	ಬ್ಯಾಟರಂಗಾಚಾರ್ ಬಿನ್ ತಿಮ್ಮಾಚಾರ್	1	ಪಿ84	ಖುಷಿ	1	1	1	1	2	15	-	ಹಲಸು-01
13	ಟಿ.ಎಸ್.ಸದಾಶಿವಯ್ಯ ಬಿನ್ ನಿಂಗಪ್ಪ	1	ಪಿ97	ಖುಷಿ	1	1	1	1	1	26	-	
14	ನಂದೀಶಪ್ಪ ಬಿನ್ ಸಿದ್ದಪ್ಪ	1	ಪಿ98	ಖುಷಿ	1	1	1	1	2	16	-	
15	ರಾಜಶೇಖರಯ್ಯ ಬಿನ್ ಚಿಂದಯ್ಯ	1	ಪಿ101	ಖುಷಿ	1	1	1	1	1	23	-	
16	ಪಂಚಾಕ್ಷರಿ ಬಿನ್ ಮಲ್ಲಯ್ಯ	1	ಪಿ110	ಖುಷಿ	1	1	1	1	1	0	-	

ಕ್ರ. ಸಂ	ಖಾತೆದಾರರ ಹೆಸರು (ಪಹಣಿಯಂತೆ)	ಸರ್ವೆ ನಂ	ಹಿಸಾ, ಪಿ	ಜಮೀನಿನ ತರಹ	ಚೆಕ್ಕುಬಂದಿ ಕಲಂ 19(1)ರ ಪ್ರಕಾರ				ಬೇಕಾದ ಜಮೀನಿನ ಕ್ಷೇತ್ರ		ಗುಂಟೆ ಆಕಾರ ರೂ/ಪೈ	ಭೂಸ್ವಾಧೀನವಾಗಿರುವ ಪ್ರದೇಶದಲ್ಲಿರುವ ಮನೆ / ಮಾಲ್, / ಕೊಳವೆ ಬಾವಿ/ ಕಟ್ಟಡ / ವಗೈರಿ ವಿವರ.
					ಪೂರ್ವ ಕ್ಕೆ	ಪಶ್ಚಿಮ ಕ್ಕೆ	ಉತ್ತರ ಕ್ಕೆ	ದಕ್ಷಿಣ ಕ್ಕೆ	ಎಕರೆ	ಗುಂಟೆ		
1	2	3	4	5	6	7	8	9	10	11	12	13
17	ಶಿವಣ್ಣ ಬಿನ್ ದತ್ತು ತಂದೆ ಶ್ರೀನಿವಾಸಯ್ಯ	1	ಪಿ115	ಖುಷಿ	1	1	1	1	3	0	-	ತೆಂಗು-70, ಮಾವಿನ ಮರ-03, ಹಲಸು-03, ನುಗ್ಗೆ ಮರ-01, ತೆಂಗು ಸಸಿ-29, ಅಡಿಕೆ ಸಸಿ-202, ಕೊಳವೆ ಬಾವಿ-01
18	ಮಂಜುನಾಥ ಬಿನ್ ದೂರಸ್ವಾಮಿ	1	ಪಿ40	ಖುಷಿ	1	1	1	1	0	14	-	ಮಾವಿನ ಮರ-13
19	ಟಿ.ಎಸ್.ಗಿರೀಶ್ ಬಿನ್ ಶಿವಣ್ಣ	1		ಖುಷಿ	1	1	1	1	1	38	-	
20	ಕೆ.ಎನ್.ಗೋವಿಂದರಾಜು ಬಿನ್ ಕೆ.ಆರ್.ನಾಗಪ್ಪ	1	-	ಖುಷಿ	1	1	1	1	1	37	-	ದಾಳಂಬೆ-776, ಮಾವು-24, ನಿಂಬೆ-02, ಕರಿಬೇವು-01, ಸಿಬ್ಬಿ-03, ತೆಂಗು-12, ಸಿಲ್ವೆರ-215, ಅಕ್ಕಶಿಯಾ-12, ಬೇವು-21, ತೇಗೆ-01, ಶೀಟಿನ ಮನೆ-01, ಕೊಳವೆ ಬಾವಿ-01
21	ಮಲ್ಲಿಕಾರ್ಜುನಯ್ಯ ಬಿನ್ ರಾಮಯ್ಯ	1	ಪಿ159	ಖುಷಿ	1	1	1	1	1	28	-	ತೆಂಗು-30, ಕೊಳವೆ ಬಾವಿ-01
22	ಚಂದ್ರಯ್ಯ ಬಿನ್ ಸಂಜೀವಯ್ಯ	1	-	ಖುಷಿ	1	1	1	1	0	28	-	ತೆಂಗು-20, ಕೊಳವೆ ಬಾವಿ-01

ಕ್ರ. ಸಂ	ಖಾತೆದಾರರ ಹೆಸರು (ಪದನೆಯಂತೆ)	ಸರ್ವೆ ಸಂ	ಹಿಸಾ,	ಜಮೀನಿನ ತರಹೆ	ಚೆಕ್ಕುಬಂದಿ ಕಲಂ 19(1)ರ ಪ್ರಕಾರ				ಬೇಕಾದ ಜಮೀನಿನ ಕ್ಷೇತ್ರ		ಗುಂಟೆ ಆಕಾರ ರೂ/ಚ್ಚೆ	ಭೂಸ್ವಾಧೀನವಾಗಿರುವ ಪ್ರದೇಶದಲ್ಲಿರುವ ಮನು ಮಾಲಿ, /ಕೊಳವೆ ಬಾವಿ ಕಟ್ಟಡ / ವಗೈರೆ ವಿವರ
					ಪೂರ್ವ ಕ್ರೆ.	ಪಶ್ಚಿಮ ಕ್ರೆ.	ಉತ್ತರ ಕ್ರೆ.	ದಕ್ಷಿಣ ಕ್ರೆ.	ಎಕರೆ	ಗುಂಟೆ		
1	2	3	4	5	6	7	8	9	10	11	12	13
	ಎನ್.ನಂಜುಂಡೇಶ್.ಬಿನ್	17	-	ಖುಷಿ	1	1	1	1	0	31	6.82	
								ಒಟ್ಟು	75	35		

ಕರ್ನಾಟಕ ರಾಜ್ಯಪಾಲರ ಆಜ್ಞಾನುಸಾರ
ಮತ್ತು ಅವರ ಹೆಸರಿನಲ್ಲಿ

(ಸಾಂಗವೇಣಿ ಎಸ್.ಕೆ.)

ಸರ್ಕಾರದ ಉಪ ಕಾರ್ಯದರ್ಶಿ,
ಕಂದಾಯ ಇಲಾಖೆ (ಭೂಸ್ವಾಧೀನ ಹಾಗೂ ಪ್ರತಿಭಾ)

ಕರ್ನಾಟಕ ಸರ್ಕಾರ
ಕಂದಾಯ ಇಲಾಖೆ

ಭೂಸ್ವಾಧೀನ ಪ್ರಕ್ರಿಯೆಯಲ್ಲಿ ಪಾರದರ್ಶಕತೆ ಮತ್ತು ಸೂಕ್ತ ಪರಿಹಾರದ ಹಕ್ಕು, ಪುನರ್ವಸತಿ ಮತ್ತು ಪುನರ್ ನಿರ್ಮಾಣ ಕಾಯ್ದೆ--
2013

ಕಲಂ-19(1)ರ ಮೇರೆಗೆ ಘೋಷಣೆ

ಸಂಖ್ಯೆ:ಕಂಇ 14 ಎಕ್ಸೂಜೆಚ್ 2019

ದಿನಾಂಕ:09-11-2020

ಈ ಮುಂದಿನ ಅನುಸೂಚಿಯಲ್ಲಿ ನಿರ್ದಿಷ್ಟಪಡಿಸಿದ ಜಮೀನುಗಳು ಒಂದು ಸಾರ್ವಜನಿಕ ಉದ್ದೇಶಕ್ಕೆ ಅಂದರೆ ಎತ್ತಿನಹೊಳೆ ಕುಡಿಯುವ ನೀರಿನ ಯೋಜನೆಯಡಿ, ಗುರುತ್ವಾ ಕಾಲುವೆ ನಿರ್ಮಾಣದ ಉದ್ದೇಶಕ್ಕಾಗಿ ಅಗತ್ಯವಾಗಿದ ಎಂದು ಕರ್ನಾಟಕ ಸರ್ಕಾರಕ್ಕೆ ಕಂಡು ಬಂದಿರುವುದರಿಂದ ಕೇಂದ್ರ ಅಧಿನಿಯಮದ "ಭೂಸ್ವಾಧೀನ ಪ್ರಕ್ರಿಯೆಯಲ್ಲಿ ಪಾರದರ್ಶಕತೆ ಮತ್ತು ಸೂಕ್ತ ಪುನರ್ ನಿರ್ಮಾಣ ಕಾಯ್ದೆ 2013"ರ ಕಲಂ-11(1)ರಂತೆ ಹಾಸನ ಜಿಲ್ಲಾಧಿಕಾರಿಗಳ ಅಧಿಸೂಚನೆ ಕ್ರಮಾಂಕ:ಭೂಸ್ವಾ.101/2018-19 ದಿನಾಂಕ:05.03.2019 ರಂತೆ ಅಧಿಸೂಚನೆ ಹೊರಡಿಸಲಾಗಿರುವುದರ ಮೇರೆಗೆ ಭೂಸ್ವಾಧೀನ ಪ್ರಕ್ರಿಯೆಯಲ್ಲಿ ಪಾರದರ್ಶಕತೆ ಮತ್ತು ಸೂಕ್ತ ಪರಿಹಾರದ ಹಕ್ಕು, ಪುನರ್ವಸತಿ ಮತ್ತು ಪುನರ್ ನಿರ್ಮಾಣ (ಕರ್ನಾಟಕ) ನಿಯಮಾವಳಿ 2015ರ ನಿಯಮ 10ರಂತೆ ಕೇಂದ್ರ ಅಧಿನಿಯಮ "ಭೂಸ್ವಾಧೀನ ಪ್ರಕ್ರಿಯೆಯಲ್ಲಿ ಪಾರದರ್ಶಕತೆ ಮತ್ತು ಸೂಕ್ತ ಪುನರ್ ನಿರ್ಮಾಣ ಕಾಯ್ದೆ 2013"ರ ಕಲಂ 11(1)ರನ್ವಯ ಅಧಿಸೂಚನೆ ಹೊರಡಿಸಲಾಗಿದೆ ಹಾಗೂ ಭೂಸ್ವಾಧೀನ ಕಾಯ್ದೆ-2013ರ (ಕರ್ನಾಟಕ) ನಿಯಮಾವಳಿ 2015 ರ ನಿಯಮ 2(ಸಿ)ರನ್ವಯ ಜಿಲ್ಲಾಧಿಕಾರಿಗಳ ಕಾರ್ಯಗಳನ್ನು ನಿರ್ವಹಿಸಲು ವಿಶೇಷ ಭೂಸ್ವಾಧೀನಾಧಿಕಾರಿಗಳು, ಎತ್ತಿನಹೊಳೆ ಯೋಜನೆ, ಹಾಸನ ಇವರನ್ನು ನೇಮಕ ಮಾಡಿರುತ್ತಾರೆ. ಭೂಸ್ವಾಧೀನಕ್ಕೆ ಒಳಪಡುವ ಸರ್ವೆ ನಂಬರ್ ಮತ್ತು ವಿಸ್ತೀರ್ಣದ ವಿವರಗಳು ಈ ಕೆಳಗಿನ ಅನುಸೂಚಿಯಂತೆ ಇರುತ್ತದೆ.

ಈ ಪ್ರಕಟಣೆಯು ಕೇಂದ್ರ ಅಧಿನಿಯಮದ ಭೂಸ್ವಾಧೀನ ಪ್ರಕ್ರಿಯೆಯಲ್ಲಿ ಪಾರದರ್ಶಕತೆ ಮತ್ತು ಪರಿಹಾರದ ಹಕ್ಕು, ಪುನರ್ವಸತಿ ಮತ್ತು ಪುನರ್ ನಿರ್ಮಾಣದ ಕಾಯ್ದೆ 2013ರ ಕಲಂ:19(1)ರಂತೆ ಹೊರಡಿಸಲಾಗಿದೆ. ಭೂಸ್ವಾಧೀನಕ್ಕೆ ಒಳಪಡುವ ಜಮೀನುಗಳ ನಕ್ಷೆಯನ್ನು ವಿಶೇಷ ಭೂಸ್ವಾಧೀನಾಧಿಕಾರಿಗಳು, ಎತ್ತಿನಹೊಳೆ ಯೋಜನೆ, ಹಾಸನ ಇವರ ಕಛೇರಿಯಲ್ಲಿ ಪರಿಶೀಲನೆಗೆ ಇಡಲಾಗಿದೆ.

ಭೂಸ್ವಾಧೀನ ಪ್ರಕ್ರಿಯೆಯಲ್ಲಿ ಪಾರದರ್ಶಕತೆ ಮತ್ತು ಸೂಕ್ತ ಪರಿಹಾರದ ಹಕ್ಕು, ಪುನರ್ವಸತಿ ಮತ್ತು ಪುನರ್ ನಿರ್ಮಾಣದ ಕಾಯ್ದೆ 2013ರ ಕಲಂ:15(1) ಪ್ರಕಾರ ಕಲಂ-11(1) ಪ್ರಕಟಣೆಯ ಬಗ್ಗೆ ನೀಡಲಾದ ನೋಟೀಸ್‌ಗಳ ವಿಚಾರವಾಗಿ ಭಾದಿತಿ ವ್ಯಕ್ತಿಗಳಿಂದ ಸ್ವೀಕರಿಸಲಾದ ಅಕ್ಷೇಪಣೆಗಳನ್ನು ವಿಚಾರ ಮಾಡಲಾಗಿದೆ. ಭೂಸ್ವಾಧೀನಕ್ಕೆ ಒಳಪಡಿಸಲು ಉದ್ದೇಶಿಸಿರುವ ಜಮೀನುಗಳು ಕಲಂ-16(1)ರ ಮತ್ತು 17ರನ್ವಯ ಪುನರ್ವಸತಿ ಮತ್ತು ಪುನರ್ ನಿರ್ಮಾಣದ ವ್ಯವಸ್ಥೆಯ ಬಗ್ಗೆ ವರದಿ ತಯಾರಿಸಲಾಗಿದೆ. ಸದರಿ ವರದಿಯನ್ನು ಮಾನ್ಯ ಆಯುಕ್ತರು, ರಾಜ್ಯ ಪುನರ್ವಸತಿ ಮತ್ತು ಪುನರ್ ನಿರ್ಮಾಣದ ವ್ಯವಸ್ಥೆಯ ಬಗ್ಗೆ ವರದಿ ಕಂದಾಯ ಇಲಾಖೆ, ಬೆಂಗಳೂರು ಇವರ ಪತ್ರ ಸಂಖ್ಯೆ:ಕಂಇ 01, ಎಸ್‌ಆರ್‌ಆರ್ 2019, ದಿನಾಂಕ-27-01-2019ರಂತೆ ಅನುಮೋದನೆ ಮಾಡಿರುತ್ತಾರೆ. ದೇವರಾಯಪಟ್ಟಣ ಗ್ರಾಮದಲ್ಲಿ ಒಟ್ಟು 15 ಕುಟುಂಬಗಳು ಈ ವ್ಯಾಪ್ತಿಗೊಳಪಟ್ಟಿರುತ್ತವೆ.

ಈ ಪ್ರಕಟಣೆಯಲ್ಲಿ ಪ್ರಕಟಿಸಲಾದ ಜಮೀನುಗಳಲ್ಲಿ ಅಧಿಸೂಚನೆ ಪ್ರಕಟವಾದ 30 ದಿನಗಳೊಳಗಾಗಿ ಕಲಂ-21(1) ರಂತೆ ಅಕ್ಷೇಪಣೆಗಳಿದ್ದಲ್ಲಿ ಅಕ್ಷೇಪಣೆಗಳನ್ನು ವಿಶೇಷ ಭೂಸ್ವಾಧೀನಾಧಿಕಾರಿಗಳು, ಎತ್ತಿನಹೊಳೆ ಯೋಜನೆ, ಹಾಸನ ರವರಿಗೆ ನೀಡತಕ್ಕದ್ದು.

19(1) ಅನುಸೂಚಿ

ಜಿಲ್ಲೆ: ಹಾಸನ

ತಾಲ್ಲೂಕು :- ಅರಸೀಕೆರೆ

ಹೋಬಳಿ :- ಕಸಬಾ

ಗ್ರಾಮ :- ದೇವರಾಯಪಟ್ಟಣ

ಕ್ರ. ಸಂ	ಖಾತೆದಾರರ ಹೆಸರು (ಪಹಣಿಯಂತೆ)	ಸರ್ವೆ. ನಂ	ಹಿಸಾ,	ಜಮೀನಿನ ತರಹ	ಚೆಕ್ಕುಬಂದಿ ಕಲಂ 19(1)ರ ಪ್ರಕಾರ				ಬೇಕಾದ ಜಮೀನಿನ ಕ್ಷೇತ್ರ		ಗುಂಟೆ ಅಕಾರ ರೂ/ಪು	ಭೂಸ್ವಾಧೀನವಾಗಿರುವ ಪ್ರದೇಶದಲ್ಲಿರುವ ಮನೆ / ಮಾಲ್ / ಕೊಠಡಿಗಳ ಸಂಖ್ಯೆ / ವ್ಯಕ್ತಿ ವಿವರ
					ಪೂರ್ವ	ಪಶ್ಚಿಮ	ಉತ್ತರ	ದಕ್ಷಿಣ	ಎಕರೆ	ಗುಂಟೆ		
1	2	3	4	5	6	7	8	9	10	11	12	13
1	ಹೆಚ್.ಎಂ. ಮರುಳಪ್ಪ ಬಿನ್ ಮಾಳಜ್ಜಣ್ಣ	4	-	ಖುಷಿ,	ಉಳಿಕೆ ಸ.ನಂ.3	ಸ.ನಂ.13	ಸ.ನಂ. 22	ಸ.ನಂ.15	1	21	1.65	
	ಹೆಚ್.ಎಂ. ಶಿವಣ್ಣ ಬಿನ್ ಮಾಳಜ್ಜಣ್ಣ (ಜಂಟಿ)											
2	ಕೆ.ಎಸ್. ದಾನಪ್ಪ ಬಿನ್ ಲೇ ಸಿದ್ದಪ್ಪ	5	1	ಖುಷಿ,	ಸ.ನಂ.2	ಸ.ನಂ.4	ಉಳಿಕೆ	ಉಳಿಕೆ	0	01	0.03	

ಕ್ರ. ಸಂ	ಖಾತದಾರರ ಹೆಸರು (ಪಹಣಿಯಂತೆ)	ಸರ್ವೆ. ಸಂ	ಹಿಸಾಬ	ಜಮೀನಿನ ತರಹ	ಚೆಕ್ಕುಬಂದಿ ಕಾಲಂ 19(1)ರ ಪ್ರಕಾರ				ಬೇಕಾದ ಜಮೀನಿನ ಕ್ಷೇತ್ರ		ಗುಂಟೆ ಆಕಾರ ರೂ/ಪೈ	ಫೂಡ್‌ನೀನವಾಗಿರುವ ಪ್ರದೇಶದಲ್ಲಿರುವ ಮನೆ / ಮಾಲ್ / ಕೊಳವೆ ಬಾವಿ / ಕಟ್ಟಡ / ವಗೈರಿ ವಿವರ.
					ಪೂರ್ವ	ಪಶ್ಚಿಮ	ಉತ್ತರ	ದಕ್ಷಿಣ	ಎಕರೆ	ಗುಂಟೆ		
1	2	3	4	5	6	7	8	9	10	11	12	13
	ಅನಂದ ಬಿನ್ ಅಕ್ಷಯಯ್ಯ	5	2	ಭಾಗಾಯು	ಸ.ನಂ.3	ಸ.ನಂ.1 ಸ.ನಂ.4	ಉಳಿಕೆ	ಸ.ನಂ.6	0	02	0.25	ತೆಂಗು 3
4	ಕೆ.ಎಸ್. ರೇವಣ್ಣ ಬಿನ್ ಸಿದ್ದಪ್ಪ	5	4	ಖುಷಿ, ಭಾಗಾಯು	ಸ.ನಂ.1 ಮತ್ತು ಸ.ನಂ.2	ಸ.ನಂ.5	ಸ.ನಂ.4	ಸ.ನಂ.6	0 0	35 05	1.11 2.49	ಹುಣಸೆ 3, ಹಲಸು 1, ತೆಂಗು 15, ತೇಗ 20, ಬೇವು 1, ಕಂಬೇವು 3, ಬೋರ್-01, ಪಂಪ್ ಹೌಸ್ 1
5	ಕೆ.ಎಸ್. ದಾನಪ್ಪ ಬಿನ್ ಲೇ ಸಿದ್ದಪ್ಪ	5	5	ಖುಷಿ, ಭಾಗಾಯು	ಸ.ನಂ.4	ಸ.ನಂ.13	ಸ.ನಂ.4	ಸ.ನಂ.6	0	28	0.90	ತೆಂಗು 38, ತೇಗ 12
	0								14	1.73		
6	ಕೆ.ಎಸ್. ರೇವಣ್ಣ ಬಿನ್ ಸಿದ್ದಪ್ಪ	5	6	ಖುಷಿ	ಸ.ನಂ.5	ಸ.ನಂ. 13	ಸ.ನಂ. 4	ಸ.ನಂ.5	0	09	0.28	ತೆಂಗು 9, ತೇಗಸಸಿ 51
7	ರಂಗಪ್ಪ ಬಿನ್ ಗವಿಯಪ್ಪ	6	1	ಭಾಗಾಯು	ಉಳಿಕೆ	ಸ.ನಂ.2	ಸ.ನಂ.5	ಸ.ನಂ.7	0	24	2.92	ತೆಂಗು 7, ತೇಗ 13, ಹುಣಸೆ 1

ಕ್ರ. ಸಂ	ಖಾತೆದಾರರ ಹೆಸರು (ಪಹಣಿಯಂತೆ)	ಸರ್ವೆ. ನಂ	ಹಿಸಾ	ಜಮೀನಿನ ತರಹ	ಚೆಕ್ಕುಬಂದಿ ಕಲಂ 19(1)ರ ಪ್ರಕಾರ				ಬೇಕಾದ ಜಮೀನಿನ ಕ್ಷೇತ್ರ		ಗುಂಟೆ ಅಕಾರ ರೂ/ಖ್ಯ	ಭೂಸ್ವಾಧೀನವಾಗಿರುವ ಪ್ರದೇಶದಲ್ಲಿರುವ ಪುನ / ಮಾಲ್ / ಕೊಳವೆ ಬಾವಿ / ಕಟ್ಟಡ / ವಗೈರೆ ವಿವರ.
					ಪೂರ್ವ	ಪಶ್ಚಿಮ	ಉತ್ತರ	ದಕ್ಷಿಣ	ಎಕರೆ	ಗುಂಟೆ		
1	2	3	4	5	6	7	8	9	10	11	12	13
	ಕೆ.ಗವಿಯಪ್ಪ ಬಿನ್ ಕಂಚಪ್ಪ								0	25	3.04	ತೆಂಗು 12, ಮಾವು 2, ಹುಣಸೆ 8, ಹಲಸು 4, ತೇಗ 4, ಹುಣಸೆ-4, ಬೋರ್-1, ಪಂಪ್ ಚೌಕ 1
8	ಸಣ್ಣ ರಂಗೇಗೌಡ ಬಿನ್ ಕಂಚೇಗೌಡ	6	2	ಭಾಗಾಯು	ಸ.ನಂ.1	ಉಳಿಕೆ	ಸ.ನಂ.5	ಸ.ನಂ.3	0	20	2.49	ತೆಂಗು 37, ಮಾವು 1, ನುಗ್ಗೆ 1
9	ಕೆ.ಎಸ್. ದಾನಪ್ಪ ಬಿನ್ ಲೇ ಸಿದ್ದಪ್ಪ	6	4	ಭಾಗಾಯು	ಸ.ನಂ.7	ಉಳಿಕೆ	ಸ.ನಂ. 2	ಸ.ನಂ.7	0	01	0.12	-
10	ಗವಿಯಪ್ಪ ಬಿನ್ ಕಂಚಪ್ಪ	7	-	ಭಾಗಾಯು	ಉಳಿಕೆ	ಉಳಿಕೆ	ಸ.ನಂ.6	ಹಾರನ ಹಳ್ಳಿ	0	31	0.31	ತೆಂಗು 48, ಮಾವು 2

ಕ್ರ. ಸಂ.	ಪ್ರಾತರದಾರರ ಹೆಸರು (ಪೂರ್ಣನಾಮ)	ಸರ್ವೆ. ಸಂ.	ಹಿನ್ನೆಲೆ	ಜಮೀನಿನ ವಿವರ	ಚಿಕ್ಕಬುಂದಿ ಕಲಂ 19(1)ರ ಪ್ರಕಾರ				ಬೇಕಾದ ಜಮೀನಿನ ಕ್ಷೇತ್ರ		ಗುಂಟೆ ಆಕಾರ ರೂ/ಚೃ	ಭೂಸ್ವಾಧೀನವಾಗಿರುವ ಪ್ರದೇಶದಲ್ಲಿರುವ ಮನೆ / ಮಾಲ್ / ಕೊಠಡಿ / ಬಾವಿ / ಕಟ್ಟಡ / ವಗೈರ ವಿವರ.
					ಪೂರ್ವ	ಪಶ್ಚಿಮ	ಉತ್ತರ	ದಕ್ಷಿಣ	ಎಕರೆ	ಗುಂಟೆ		
1	2	3	4	5	6	7	8	9	10	11	12	13
11	ಹೆಚ್.ಸಿ.ಬಿ. ಕಾಳಾಚಾರ್ ಬಿನ್ ಭೈರಪ್ಪಚಾರ್	8	1	ಖುಷಿ	ಸ.ನಂ. 7	ಸ.ನಂ. 2	ಸ.ನಂ. 6	ಉಳಿಕೆ	0	01	0.13	-
12	ಗಂಗಮ್ಮ ಬಿನ್ ಸಿದ್ದಪ್ಪ	13	1	ಖುಷಿ	ಸ.ನಂ. 4	ಉಳಿಕೆ	ಸ.ನಂ. 14	ಉಳಿಕೆ	0	07	4.27	
13	ಅಕ್ಕರ ಪರಿಷತ್ ಬಿನ್ ಬುಡೇನ್ ಪರಿಷತ್	17	4	ಖುಷಿ	ಸ.ನಂ. 21	ಸ.ನಂ. 3	ಸ.ನಂ. 18	ಉಳಿಕೆ	0	09	0.28	ಮಾವು 13
14	ಕೆ.ಜಿ. ರಂಗಪ್ಪ ಬಿನ್ ಗವಿಯಪ್ಪ	18	1	ಖುಷಿ	ಉಳಿಕೆ	ಸ.ನಂ. 5,6,3	ಉಳಿಕೆ	ಸ.ನಂ. 21	0	20	0.39	ಕೊಠಡಿ ಬಾವಿ-01
15	ಗೌಹಾರಾನ್ ಕೋಂ ಆಹಮದ್ ಸಾಬ್	18	2	ಖುಷಿ	ಉಳಿಕೆ	ಉಳಿಕೆ	ಸ.ನಂ. 19	ಸ.ನಂ. 05	0	17	0.26	ಮಾವು 4, ತಂಗು-4, ಇಟ್ಟಿಗೆ ಶೆಡ್-1
16	ಕೆ.ಎ. ಧರ್ಮಪ್ಪ ಬಿನ್ ಅಜ್ಜಪ್ಪ	18	3	ಖುಷಿ	ಸ.ನಂ.1	ಉಳಿಕೆ	ಸ.ನಂ. 6	ಸ.ನಂ. 21	0	15	0.24	ಬೋರ್-01

ಕ್ರ. ಸಂ.	ಯಾತಿದಾರರ ಹೆಸರು (ಪದನಿಯಂತ)	ಸರ್ವ. ಸಂ.	ಹಿಸಾ.	ಜಮೀನಿನ ತರಹ	ಚಕ್ಕುಬಂದಿ ಕಲಂ 19(1)ರ ಪ್ರಕಾರ				ಬೇಕಾದ ಜಮೀನಿನ ಕ್ಷೇತ್ರ		ಗುಂಟ ಅಕಾರ ರೂ/ಪೈ	ಫೂಸ್ಕಾನಿನವಾಗಿರುವ ಪ್ರದೇಶದಲ್ಲಿರುವ ಮನೆ / ಮಾಲ್ / ಕೊಳವೆ ಬಾವಿ / ಕಟ್ಟಡ / ವಗೈರೆ ವಿವರ.
					ಪೂರ್ವ	ಪಶ್ಚಿಮ	ಉತ್ತರ	ದಕ್ಷಿಣ	ಎಕರ	ಗುಂಟ		
1	2	3	4	5	6	7	8	9	10	11	12	13
21	ಮಹಾಲಿಂಗಪ್ಪ ಬಿನ್ ಶಿವಲಿಂಗಪ್ಪ	30	-	ಖುಷಿ	ಸ.ನಂ.19	ಬ್ಯಾಲದ ಕರ ಗಡಿ		ಸ.ನಂ.19	2	00	3.77	ಕೊಳವೆ ಬಾವಿ - 1
22	ನಜೀರ್ ಅಹಮದ್ ಬಿನ್ ಲೇ ಅಹಮದ್ ಸಾಬ್	19	ವಿ1	ಖುಷಿ	ಉಳಿಕೆ	ಉಳಿಕೆ	ಉಳಿಕೆ	ಉಳಿಕೆ	0	08	0.40	
	ಉಳಿಕೆ				ಉಳಿಕೆ	ಉಳಿಕೆ	ಉಳಿಕೆ	0	34	1.70		
	ಖುಷಿದ್ ಬಾನು ಕೋಂ ಸ್ಕೆಯದ್ ನೂರುಲ್ಲಾ ಸ್ಕೆಯದ್ ಗೌಸ್ ಬಿನ್ ಸ್ಕೆಯದ್ ಉಮರ್ (ಜಂಟಿ)	19	ವಿ5	ಖುಷಿ	ಉಳಿಕೆ	ಉಳಿಕೆ	ಉಳಿಕೆ	ಉಳಿಕೆ	1	00	2.00	
23	ತಿಮ್ಮಮ್ಮ ಕೋಂ ಬಿಳಿ ಕಲ್ಪಯ್ಯ	19	ವಿ2	ಖುಷಿ	ಉಳಿಕೆ	ಉಳಿಕೆ	ಉಳಿಕೆ	ಉಳಿಕೆ	0	12	0.60	
	ಅಲೀಮ್ ಬಿನ್ ಲೇ ಅಹಮದ್ ಸಾಬ್				ಉಳಿಕೆ	ಉಳಿಕೆ	ಉಳಿಕೆ	ಉಳಿಕೆ	1	32	3.60	ಮಾವು 56, ತಂಗು 3, ನುಗ್ಗೆ 1, ಸಪೋಟಾ 16, ಮನೆ-1
24	ಸರ್ಕಾರಿ	19	6	ಖುಷಿ	ಉಳಿಕೆ	ಉಳಿಕೆ	ಉಳಿಕೆ	ಉಳಿಕೆ	0	28		

(ಶೃಂಗೇರಿ ಸ್ವಾಮಿಗಳಿಗೆ ಸೇವೆ ಸಲ್ಲಿಸಲು) ಸೇವಾ ಯೋಜನೆ
 ಸರ್ಕಾರದ ಸಹಾಯದ ಮೂಲಕ
 (ಪ್ರಾ.ಪ.ಪ.ಸಿ.)

ಪ್ರಾ.ಪ.ಪ.ಸಿ.ಯ ಸೇವಾ ಯೋಜನೆ
 ಸರ್ಕಾರದ ಸಹಾಯದ ಮೂಲಕ

ಕ್ರ. ಸಂ.	ಪ್ರಾ.ಪ.ಪ.ಸಿ.ಯ ಸೇವಾ ಯೋಜನೆ	ಸರ್ಕಾರದ ಸಹಾಯದ ಮೂಲಕ	ಸಂಖ್ಯೆ	ಸಂಖ್ಯೆ	ಸಂಖ್ಯೆ	ಸಂಖ್ಯೆ	ಸಂಖ್ಯೆ	ಸಂಖ್ಯೆ	ಸಂಖ್ಯೆ	ಸಂಖ್ಯೆ	ಸಂಖ್ಯೆ	ಸಂಖ್ಯೆ	ಸಂಖ್ಯೆ	ಪ್ರಾ.ಪ.ಪ.ಸಿ.ಯ ಸೇವಾ ಯೋಜನೆ		ಸಂಖ್ಯೆ	
														ಸಂಖ್ಯೆ	ಸಂಖ್ಯೆ		
1	ಪ್ರಾ.ಪ.ಪ.ಸಿ.ಯ ಸೇವಾ ಯೋಜನೆ	ಸರ್ಕಾರದ ಸಹಾಯದ ಮೂಲಕ	13	12	11	10	9	8	7	6	5	4	3	2	1	0	38
2	ಪ್ರಾ.ಪ.ಪ.ಸಿ.ಯ ಸೇವಾ ಯೋಜನೆ	ಸರ್ಕಾರದ ಸಹಾಯದ ಮೂಲಕ	13	12	11	10	9	8	7	6	5	4	3	2	1	0	38

ಈ ಪ್ರಕಟಣೆಯಲ್ಲಿ ಪ್ರಕಟಿಸಲಾದ ಜಮೀನುಗಳಲ್ಲಿ ಅಧಿಸೂಚನೆ ಪ್ರಕಟವಾದ 30 ದಿನಗಳೊಳಗಾಗಿ ಕಲಂ-21(1) ರಂತೆ ಆಕ್ಷೇಪಣೆಗಳಿದ್ದಲ್ಲಿ ಆಕ್ಷೇಪಣೆಗಳನ್ನು ವಿಶೇಷ ಭೂಸ್ವಾಧೀನಾಧಿಕಾರಿಗಳು, ಎತ್ತಿನಹೊಳೆ ಯೋಜನೆ, ಹಾಸನ ರವರಿಗೆ ನೀಡತಕ್ಕದ್ದು.

(19(1) ಅನುಸೂಚಿ

ಜಿಲ್ಲೆ: ಹಾಸನ

ತಾಲ್ಲೂಕು :- ಅರಸೀಕೆರೆ

ಹೋಬಳಿ :- ಕಸಬಾ

ಗ್ರಾಮ :- ಹಾರನಹಳ್ಳಿ

ಕ್ರ. ಸಂ	ಖಾತೆದಾರರ ಹೆಸರು (ಪಹಣಿಯಂತೆ)	ಸರ್ವೆ ಸಂ	ಹಿ ಸ್ವಾ.	ಜಮೀನಿನ ತರಹ	ಚೆಕ್ಕುಬಂದಿ ಕಲಂ 19(1)ರ ಪ್ರಕಾರ				ಬೇಕಾದ ಜಮೀನಿನ ಕ್ಷೇತ್ರ		ಗುಂಟೆ ಆಕಾರ ರೂ/ಪೈ	ಭೂಸ್ವಾಧೀನವಾಗಿರುವ ಪ್ರದೇಶದಲ್ಲಿರುವ ಮನೆ / ಮಾಲ್ಟಿ / ಕೊಳವೆ ಬಾವಿ/ ಕಟ್ಟಡ / ವಗೈರೆ ವಿವರ
					ಪೂರ್ವ	ಪಶ್ಚಿಮ	ಉತ್ತರ	ದಕ್ಷಿಣ	ಎಕರೆ	ಗುಂಟೆ		
1	2	3	4	5	6	7	8	9	10	11	12	13
1	ಜಗದೀಶ ಬಿನ್ ಬಸಪ್ಪ	510	1	ಬಾಗಾಯ್ತು	ಲಾ. ನಂ.512	ಲಾ. ನಂ.5	ಲಾಹಿರ ಉಳಿಕೆ	ಲಾ.ಹಿ. 2	0	3	0.60	
2	ಹೆಚ್.ಜಿ. ಸೌಭಾಗ್ಯ ಬಿನ್ ಹೆಚ್.ಎನ್ ಗುರುಪಾದಪ್ಪ ಹೆಚ್.ಡಿ. ಪ್ರಸಾದ್ ಬಿನ್ ಸರೋಜಮ್ಮ (ಜಂಟಿ)	510	2	ಖುಷಿ	ಲಾ. ನಂ.511	ಲಾ.ಹಿ. 3	ಲಾಹಿರ ಉಳಿಕೆ	ಗಡಿ	0	24	1.29	ತೆಂಗು-32, ಅಡಿಕೆ-148

ಕ್ರ. ಸಂ	ಖಾತೆದಾರರ ಹೆಸರು (ಪಹಣಿಯಂತೆ)	ಸರ್ವೆ ನಂ	ಹಿ ಸ್ತಾ,	ಜಮೀನಿ ನಂ ತರಹೆ	ಚೆಕ್ಕುಬಂದಿ ಕಲಂ 19(1)ರ ಪ್ರಕಾರ				ಬೇಕಾದ ಜಮೀನಿನ ಕ್ಷೇತ್ರ		ಗುಂಟೆ ಆಕಾರ ರೂ/ ಪೈ	ಭೂಸ್ವಾಧೀನವಾಗಿರುವ ಪ್ರದೇಶದಲ್ಲಿರುವ ಮನೆ / ಮಾಲ್ / ಕೊಠಡಿ / ಬಾವಿ / ಕಟ್ಟಡ / ವಗೈರ ವಿವರ.
					ಪೂರ್ವ	ಪಶ್ಚಿ ಮ	ಉತ್ತರ	ದಕ್ಷಿಣ	ಎಕ ರೆ	ಗುಂಟೆ		
1	2	3	4	5	6	7	8	9	10	11	12	13
3	ಜಗದೀಶ ಬಿನ್ ಬಸಪ್ಪ ಜಗದೀಶ ಬಿನ್ ಬಸಪ್ಪ	510	2	ಖುಷಿ	ಲಾ. ನಂ.511	ಲಾ.ಹಿ. 3	ಲಾಹಿ ರ ಉಳಿಕೆ	ಗಡಿ	0	13		ತೆಂಗು-48, ಅಡಿಕೆ-04, ಹುಣಸೆ-01, ಹಲಸು-01, ತೇಗ-04, ಬೋರೆ-01, ಹೊಸಮನೆ-01, ಹಂಚಿನ ಮನೆ -01, ನೀರಿನ ತೊಟ್ಟಿ-01
4	ಬಸಪ್ಪ ಬಿನ್ ಶಿವಲಿಂಗಪ್ಪ ಡಿ.ಎನ್. ಪಂಚಾಕ್ಷರಿ ಬಿನ್ ನಂಜುಂಡಪ್ಪ	510	3	ಖುಷಿ	ಲಾ.ಹಿ. 2/5	ಲಾ.ಹಿ. 4	ಉಳಿಕೆ	ಗಡಿ	0	23.08	1.60	ತೆಂಗು-15 ತೆಂಗು-02
5	ಡಿ.ಟಿ.ಸಿದ್ದರಾಮಯ್ಯ ಬಿನ್ ತಿಮ್ಮಪ್ಪ	510	4	ಖುಷಿ	ಉಳಿಕೆ	ಲಾ.ಹಿ. 3	ಉಳಿಕೆ	ಗಡಿ	0	9	3.44	ತೆಂಗು-09, ಹಲಸು-02, ಸೀಬೆ-01, ತೇಗ-01, ಅಡಿಕೆ ಸಸಿ-20, ಹುಣಸೆ-02
6	ದೈರಾಚಾರ್ ಬಿನ್ ಕಾಳಾಚಾರ್ ಜಗದೀಶ ಬಿನ್ ಬಸಪ್ಪ ಜಗದೀಶ ಬಿನ್ ಬಸಪ್ಪ	511	1	ಭಾಗಾ ಯ್ಯ	ಸ.ನಂ. 3	ಸ.ನಂ. 512	ಸ.ನಂ. 509	ಸ.ನಂ. 510	0	27	5.95	ತೆಂಗು-27
									0	10		
									0	10		

ಕ್ರ. ಸಂ	ಖಾತೆದಾರರ ಹೆಸರು (ಪಹಣಿಯಂತೆ)	ಸ ವರ್ ಸಂ	ಹಿ ಸಾ.	ಜಮೀನಿ ನ ತರಹೆ	ಚಿಕ್ಕಬುಂದಿ ಕಲಂ 19(1)ರ ಪ್ರಕಾರ				ಬೇಕಾದ ಜಮೀನಿನ ಕ್ಷೇತ್ರ		ಗುಂಟೆ ಆಕಾ ರ ರೂ/ ಪೈ	ಭೂಸಾಧೀನವಾಗಿರುವ ಪ್ರದೇಶದಲ್ಲಿರುವ ಮನ / ಮಾಲಿ / ಕೊಳವೆ ಬಾವಿ / ಕಟ್ಟಡ / ವಗೈರ ವಿವರ.
					ಪೂ ರ್ವ	ಪಶ್ಚಿ ಮ	ಉತ್ತರ	ದಕ್ಷಿಣ	ಎಕ ರೆ	ಗುಂಟೆ		
1	2	3	4	5	6	7	8	9	10	11	12	13
7	ರಾಜಮ್ಮ ಹೆಚ್.ಬಿ ಕೋಂ ಡಿ.ಟಿ ಸಿದ್ರಾಮಯ್ಯ	511	2ಎ	ಖುಷಿ ಭಾಗಾ ಯ್ಯ	ಸ.ನಂ. 513	ಉಳಿಕೆ	ಸ.ನಂ. 2ಬಿ	ಉಳಿಕೆ	0 0	14 01	0.58 0.16	-
8	ರಾಜಮ್ಮ ಹೆಚ್.ಬಿ ಕೋಂ ಡಿ.ಟಿ ಸಿದ್ರಾಮಯ್ಯ	511	2ಬಿ	ಖುಷಿ ಭಾಗಾ ಯ್ಯ	ಸ.ನಂ. 513	ಸ.ನಂ. 3	ಸ.ನಂ. 509	ಸ.ನಂ. 2ಎ	0 1	03 11	0.13 8.29	ತೆಂಗು-88, ತೇಗ-20
9	ಕೆ.ಸಿ. ಗಂಗಾದರಪ್ಪ ಬಿನ್ ಲೇಡಿ ಚಿಗರಂಗಪ್ಪ	511	3	ಭಾಗಾ ಯ್ಯ	ಸ.ನಂ. 2ಬಿ	ಸ.ನಂ.1	ಸ.ನಂ. 509	ಸ.ನಂ.1	0	37	6.02	-
10	ಹೆಚ್.ವೈ. ಮಹದೇವಪ್ಪ ಬಿನ್ ಲೇಡಿ ಯಾಮಪ್ಪ	512	1	ಭಾಗಾ ಯ್ಯ	ಸ.ನಂ. 2	ಸ.ನಂ. 514	ಉಳಿಕೆ	ಸ.ನಂ. 511	0	25	5.97	ತೆಂಗು-56, ಮಾವು-03, ಬೋರೆ-1
11	ಗೋವಿಂದಪ್ಪ ಬಿನ್ ತಿಮ್ಮಪ್ಪ ನಾರಾಯಣ ಸ್ವಾಮಿ ಬಿನ್ ತಿಮ್ಮಪ್ಪ ದೊಡ್ಡಯ್ಯ ಉ ಗೂಸಯ್ಯ	512	2	ಭಾಗಾ ಯ್ಯ	ಸ.ನಂ. 510	ಸ.ನಂ.1	ಉಳಿಕೆ	ಸ.ನಂ. 511	0 0	20 15	4.30 1.38	ತೆಂಗು-34, ಮಾವು-02, ಅಡಿಕೆ-02, ಮಧ್ಯಮ ತೇಗ-34

ಕ್ರ. ಸಂ	ಖಾತೆದಾರರ ಹೆಸರು (ಹೆಚ್‌ಸಿಯಂತೆ)	ಸರ್ವೆ ನಂ	ಹಿ ಸ್ಕ್ವಾ	ಜಮೀನಿನ ತರಹ	ಚೆಕ್ಕುಬುಂಡಿ ಕಲಂ 19(1)ರ ಪ್ರಕಾರ				ಬೇಕಾದ ಜಮೀನಿನ ಕ್ಷೇತ್ರ		ಗುಂಟ ಆಕಾರ ರೂ/ ಪೈ	ಭೂಸ್ವಾಮೀನವಾಗಿರುವ ಪ್ರದೇಶದಲ್ಲಿರುವ ಮನೆ / ಮಾಲ್ / ಕೊಠಡಿ / ಬಾವಿ / ಕಟ್ಟಡ / ವಸ್ತು ವಿವರ
					ಪೂರ್ವ	ಪಶ್ಚಿಮ	ಉತ್ತರ	ದಕ್ಷಿಣ	ಎಕರೆ	ಗುಂಟ		
1	2	3	4	5	6	7	8	9	10	11	12	13
12	ದಾಸಪ್ಪ ಬಿನ್ ಶಿಕಾರಿ ರಂಗಯ್ಯ ಕೆ.ಆರ್. ಪುಂಜಪ್ಪ ಬಿನ್ ಲೋ ರಂಗಯ್ಯ	513	1ಎ	ಖುಷ್ಕಿ ಭಾಗಾ ಯ್ಯ	ಉಳಿಕೆ	ಸ.ನಂ. 514	ಸ.ನಂ. 509	ಸ.ನಂ. 1ಬಿ	0	07	7.26	ತೆಂಗು-50, ಮಾವು-01, ಬೋರ್ಡ್-01
13	ದಾಸಪ್ಪ ಬಿನ್ ರಂಗಯ್ಯ ಕೆ.ಆರ್. ಮಂಜಪ್ಪ ಬಿನ್ ಲೋ ರಂಗಯ್ಯ	513	1ಬಿ	ಖುಷ್ಕಿ ಭಾಗಾ ಯ್ಯ	ಸ.ನಂ. 2	ಸ.ನಂ. 514	ಸ.ನಂ. ಎ	ಸ.ನಂ. 3	0	05 07	0.24 1.28	
14	ಕೆ.ಆರ್. ಮಂಜಪ್ಪ ಬಿನ್ ಲೋ ರಂಗಯ್ಯ	513	2	ಭಾಗಾ ಯ್ಯ	ಉಳಿಕೆ	ಸ.ನಂ. ಬಿ	ಸ.ನಂ. ಎ	ಸ.ನಂ. 3,4	0	9	5.08	ಅಡಿಕೆ-02, ತೇಗ-05, ಪಂಪ್ ಹೌಸ್-1
15	ಕೆ.ಆರ್. ಮಂಜಪ್ಪ ಬಿನ್ ಲೋ ರಂಗಯ್ಯ ನಾಗಪ್ಪ ಮೈಗಾ ತಂದೆ ಸಿದ್ದಪ್ಪ	513	3	ಭಾಗಾ ಯ್ಯ	ಸ.ನಂ. 4	ಸ.ನಂ. 514	ಸ.ನಂ. 2,1ಬಿ	ಸ.ನಂ. 514	0	16	0.19 2.19	ತೆಂಗು-13, ತೇಗ-09, ಅಡಿಕೆ-01
16	ಕೆ.ಸಿ. ಸಿದ್ದಪ್ಪ ಬಿನ್ ಲೋ ಚಿಗರಂಗಪ್ಪ	513	4	ಭಾಗಾ ಯ್ಯ	ಉಳಿಕೆ	ಸ.ನಂ. 3	ಸ.ನಂ. 2	ಸ.ನಂ. 514	0	14	2.54	ತೆಂಗು-06
17	ಭೈರಾಚಾರ್ ಬಿನ್ ಕಾಳಾಚಾರ್	514	1	ಖುಷ್ಕಿ	ಸ.ನಂ. 2	ಸ.ನಂ. 4	ಉಳಿಕೆ	ಸ.ನಂ. 515	1	14	1.97	ತೆಂಗು-08, ತೆಂಗಿನ ಸಸಿ- 06

ಕ್ರ. ಸಂ	ಖಾತೆದಾರರ ಹೆಸರು (ಪಹಣಿಯಂತೆ)	ಸರ್ವೆ ನಂ	ಹಿ ಸ್ಯಾ	ಜಮೀನಿನ ತರಹ	ಶಿಕ್ಷಾಬಂಧಿ ಕಲಂ 19(1)ರ ಪ್ರಕಾರ				ಬೇಕಾದ ಜಮೀನಿನ ಕ್ಷೇತ್ರ		ಗುಂಟ ಆಕಾರ ರೂ/ ಪೈ	ಭೂಸ್ವಾಮಿ ಸಂಪನ್ಮೂಲ ಪದ್ಧತಿ/ ಸಂಪನ್ಮೂಲ / ಮಾಲೀಕರಾಗುವ ಬಾವಿ/ ಕಟ್ಟಡ/ ವಸ್ತುಗಳ ವಿವರ.
					ಪೂರ್ವ	ಪಶ್ಚಿಮ	ಉತ್ತರ	ದಕ್ಷಿಣ	ಎಕರೆ	ಗುಂಟೆ		
1	2	3	4	5	6	7	8	9	10	11	12	13
18	ನಾಗಪ್ಪ, ಬಿನಾ ಮೈ ಗಾ ಸಿದ್ದಪ್ಪ,	514	2	ಭಾಗಾಯ್ತು	ಸ.ನಂ. 3	ಸ.ನಂ.1	ಉಳಿಕೆ	ಸ.ನಂ. 515	0	37	0.63	ತೆಂಗು-70, ಮಧ್ಯಮ ಅಡಿಕೆ-10, ಮಧ್ಯಮ ಮಾವು-02, ಮಧ್ಯಮ ತೆಂಗು-15, ಸಿಲ್ವಾರ್-03, ಬೋರೆ-01.
19	ಗಂಗಾಧರ ಬಿನಾ ಚಿಗರಂಗಪ್ಪ	514	3	ಖುಷಿ	ಸ.ನಂ. 511	ಸ.ನಂ. 2	ಉಳಿಕೆ	ಸ.ನಂ. 515	0	31.08	0.59	ತೆಂಗು-68, ಅಡಿಕೆ-16, ಮಾವು-01, ಹುಣಸೆ-01, ತೆಂಗು ಸಸಿ-06, ಪಂಪಾ ಹೆಸು-01
20	ನಾಗಪ್ಪ, ಬಿನಾ ಮೈ ಗಾ ತಂದೆ ಸಿದ್ದಪ್ಪ	514	4	ಖುಷಿ	ಸ.ನಂ.1	ಸ.ನಂ. 5	ಉಳಿಕೆ	ಸ.ನಂ. 515	1	21	1.84	ತೆಂಗು-72, ಬೋರೆ-01
21	ಕೆ.ಎಂ.ಸಂತೋಷ ಬಿನಾ ಕೆ.ಆರ್. ಮಂಜಪ್ಪ	514	5	ಖುಷಿ	ಸ.ನಂ. 4	ಸ.ನಂ. 510	ಉಳಿಕೆ	ಸ.ನಂ. 515	1	8	1.88	ತೆಂಗು-25, ತೆಂಗು-25
22	ರಾಮಣ್ಣ ಸಿದ್ದಪ್ಪ, ಲಕ್ಷ್ಮಣ ಬಿನಾ ಸಣ್ಣ ರಂಗಯ್ಯ	516	3	ಖುಷಿ ಭಾಗಾಯ್ತು	ಉಳಿಕೆ	ಸ.ನಂ. 4	ಉಳಿಕೆ ಸ.ನಂ. 6	ಸ.ನಂ. 514	1	01	1.41	ತೆಂಗು-46

ಕ್ರ. ಸಂ	ಖಾತೆದಾರರ ಹೆಸರು (ಪಹಣಿಯಂತೆ)	ಸರ್ವೆ ನಂ	ಹಿ ಸ್ತಾ	ಜಮೀನಿ ನ ತರಹೆ	ಚಕ್ಕುಬಂದಿ ಕಲಂ 19(1)ರ ಪ್ರಕಾರ				ಬೇಕಾದ ಜಮೀನಿನ ಕ್ಷೇತ್ರ		ಗುಂಟೆ ಆಕಾರ ರೂ/ ಪೈ	ಭೂಸ್ವಾಧೀನವಾಗಿರುವ ಪ್ರದೇಶದಲ್ಲಿರುವ ಮನೆ / ಮಾಲ್ / ಕೊಠಡಿ / ವ್ಯಾಜಿ ಬಾವಿ / ಕಟ್ಟಡ / ವ್ಯಾಜಿ ವಿವರ.
					ಪೂರ್ವ	ಪಶ್ಚಿ ಮ	ಉತ್ತರ	ದಕ್ಷಿಣ	ಎಕ ರೆ	ಗುಂಟೆ		
1	2	3	4	5	6	7	8	9	10	11	12	13
23	ಕೆ.ಎಸ್. ರೇವಣ್ಣ ಬಿನ್ ಸಿದ್ದಪ್ಪ ಚೇತನಕುಮಾರ ಡಿ.ಕೆ. ಬಿನ್ ದಾನಪ್ಪ	516	4	ಖುಷ್ಕಿ	ಸ.ನಂ. 3	ಸ.ನಂ. 5	ಸ.ನಂ. 3	ಸ.ನಂ. 514	0	10 1/2	0.73	ತೆಂಗು-01, ಮಧ್ಯಮ ತೆಂಗು-13, ಮಧ್ಯಮ ತೆಂಗು-20, ಅಕ್ಕಿ-01
24	ಕಂಚಪ್ಪ ಬಿನ್ ವೆಂಕಟರಾಮಪ್ಪ ದಾನಪ್ಪ ಬಿನ್ ವೆಂಕಟರಾಮಪ್ಪ ಮಂಜಪ್ಪ ಬಿನ್ ವೆಂಕಟರಾಮಪ್ಪ	516	5	ಭಾಗಾ ಯ್ತು	ಸ.ನಂ. 4	ದೇವ ರಾಯ ಪಟ್ಟ ಣ ಗಡಿ	ಸ.ನಂ. 3	ಸ.ನಂ. 515	0	36	1.24	ತೆಂಗಿನಸಸಿ-15
25	ಕೆ.ಎಸ್. ರೇವಣ್ಣ ಬಿನ್ ಸಿದ್ದಪ್ಪ	516	6	ಭಾಗಾ ಯ್ತು	ಉಳಿಕೆ	ದೇವ ರಾಯ ಪಟ್ಟ ಣ ಗಡಿ	ಉಳಿಕೆ	ಸ.ನಂ. 3	0	2	0.26	ತೆಂಗು-02
26	ರೇವಣ್ಣ ಬಿನ್ ಲೇ ನಂಜುಂಡಪ್ಪ	491	3	ಖುಷ್ಕಿ	ಸ.ನಂ. 4	ಸ.ನಂ. 492	ಸ.ನಂ. 2	ಸ.ನಂ. 6	0	22	0.64	ಮನೆ-01
27	ರೇವಣ್ಣ ಬಿನ್ ಲೇ ನಂಜುಂಡಪ್ಪ	491	4	ಖುಷ್ಕಿ	ಸ.ನಂ. 5	ಸ.ನಂ. 3	ಸ.ನಂ. 2	ಸ.ನಂ. 6	0	22	0.64	

ಕ್ರ. ಸಂ	ಖಾತೆದಾರರ ಹೆಸರು (ಹೆಸರಿನಂತೆ)	ಸರ್ವೆ ನಂ	ಹಿ ಸ್ತಾ	ಜಮೀನಿನ ತರಹೆ	ಚೆಕ್ಕುಬಂದಿ ಕಲಂ 19(1)ರ ಪ್ರಕಾರ				ಬೇಕಾದ ಜಮೀನಿನ ಕ್ಷೇತ್ರ		ಗುಂಟೆ ಆಕಾರ ರೂ/ ಪೈ	ಭೂಸ್ವಾಧೀನವಾಗಿರುವ ಪ್ರದೇಶದಲ್ಲಿರುವ ಮನೆ / ಮಾಲ್ / ಕೊಠಡಿ ಬಾವಿ / ಕಟ್ಟಡ / ವಗೈರೆ ವಿವರ.
					ಪೂರ್ವ	ಪಶ್ಚಿಮ	ಉತ್ತರ	ದಕ್ಷಿಣ	ಎಕರೆ	ಗುಂಟೆ		
1	2	3	4	5	6	7	8	9	10	11	12	13
28	ಮರಿಯಣ್ಣ ಬಿನ್ ಲೇ ನಂಜುಂಡಪ್ಪ	491	5	ಖುಷಿ	ಹೆಬ್ಬಾರನ ಹಳ್ಳಿ ಗಡಿ	ಸ.ನಂ. 4	ಸ.ನಂ. 2	ಸ.ನಂ. 6	0	22	0.64	
29	ರಂಗಸ್ವಾಮಿ ಬಿನ್ ಲೇ ಮುದ್ದಪ್ಪ ಜಯಲಾಪ ಬಿನ್ ಲೇ ಮುದ್ದಪ್ಪ ಮಹೇಶ ಬಿನ್ ಲೇ ಮುದ್ದಪ್ಪ	491	6	ಖುಷಿ	ಹೆಬ್ಬಾರನ ಹಳ್ಳಿ ಗಡಿ	ಸ.ನಂ. 492	ಸ.ನಂ. 3,4,5	ಸ.ನಂ. 492	0	22	0.65	
30	ಟಿ. ರಂಗಪ್ಪ ಬಿನ್ ಸಿಗೂರ್ ರಂಗಪ್ಪ	623		ಖುಷಿ	ಉಳಿಕೆ	ದೊಡ್ಡನ ಹಳ್ಳಿ ಗಡಿ	ಉಳಿಕೆ	ಸ.ನಂ. 624	0	18	0.46	
31	ಜಯಮ್ಮ ಕೋಂ ಲೇ ಚಂದ್ರಶೇಖರಯ್ಯ	624		ಖುಷಿ	ಹೆಬ್ಬಾರನ ಹಳ್ಳಿ ಗಡಿ	ದೊಡ್ಡನ ಹಳ್ಳಿ ಗಡಿ	ಸ.ನಂ. 623	ಸ.ನಂ. 625	1	28	1.84	ಬೋರ್ಡ್-01
32	ಕುಂಟರಂಗಯ್ಯ ಬಿನ್ ಹೊನ್ನಯ್ಯ	626		ಖುಷಿ	ಹೆಬ್ಬಾರನ ಹಳ್ಳಿ ಗಡಿ	ದೊಡ್ಡನ ಹಳ್ಳಿ ಗಡಿ	ಸ.ನಂ. 625	ಉಳಿಕೆ	0	10	0.27	

ಕರ್ನಾಟಕ ರಾಜ್ಯಪಾಲರ ಅಧೀನದಲ್ಲಿ
 ಮತ್ತು ಆದರ ಹೆಸರಿನಲ್ಲಿ
 (ವಾಗವೇಷ ಎಸ್.ಕೆ.)
 ಸರ್ಕಾರದ ಉಪ ಕಾರ್ಯದರ್ಶಿ
 ಕಂದಾಯ ಇಲಾಖೆ (ಭೂಸ್ವಾಧೀನ ಹಾಗೂ ಪ್ರತಿಭಾ)

ಕ್ರ. ಸಂ.	ಪಾತ್ರವಹಿಸುತ್ತಿರುವ ಹೆಸರು (ಹೆಸರಿನೊಂದಿಗೆ)	ನಿರ್ದೇಶನ	ಹಿರಿ	ನಿರ್ದೇಶನ	ಚಲುವು ಮತ್ತು ಸಂಪನ್ಮೂಲ ಸಂರಕ್ಷಣೆ							ಒಟ್ಟು		
					ಪ್ರಾ. ಸಂ.	ಪ್ರಾ. ಸಂ.	ಪ್ರಾ. ಸಂ.	ಪ್ರಾ. ಸಂ.	ಪ್ರಾ. ಸಂ.	ಪ್ರಾ. ಸಂ.	ಪ್ರಾ. ಸಂ.			
33	ಸರ್ಕಾರಿ	2			5	6	7	8	9	10	11	12	2.16	ಜೂನ್-01
1													0	
													24	
													15	

ಗುಂಪಿ
 ಆರಾ
 ದ
 ದೂ/
 ಪ್ರಾ. ಸಂ.
 ಭೂಸ್ವಾಧೀನವಾಗಿರುವ
 ಪ್ರದೇಶದಲ್ಲಿರುವ ಮತ್ತು
 / ಸಾರ್ವಜನಿಕ / ಭೂಮಿ
 ಉಳಿ / ಪ್ರಾ. ಸಂ. / ವಿಸ್ತೀರ್ಣ

ಕರ್ನಾಟಕ ಸರ್ಕಾರ

ಕಂದಾಯ ಇಲಾಖೆ

ಭೂಸ್ವಾಧೀನ ಪ್ರಕ್ರಿಯೆಯಲ್ಲಿ ಪಾರದರ್ಶಕತೆ ಮತ್ತು ಸೂಕ್ತ ಪರಿಹಾರದ ಹಕ್ಕು, ಪುನರ್ವಸತಿ ಮತ್ತು ಪುನರ್ ನಿರ್ಮಾಣ ಕಾಯ್ದೆ-2013

ಕಲಂ-19(1)ರ ಮೇರೆಗೆ ಘೋಷಣೆ

ಸಂಖ್ಯೆ: ಕಂಇ 18 ಎಕ್ಸೂ.ಹೆಚ್ 2019

ದಿನಾಂಕ:09-11-2020

ಈ ಮುಂದಿನ ಅನುಸೂಚಿಯಲ್ಲಿ ನಿರ್ದಿಷ್ಟಪಡಿಸಿದ ಜಮೀನುಗಳ ಒಂದು ಸಾರ್ವಜನಿಕ ಉದ್ದೇಶಕ್ಕೆ ಅಂದರೆ ಎತ್ತಿನಹೊಳೆ ಕುಡಿಯುವ ನೀರಿನ ಯೋಜನೆಯಡಿ, ಗುರುತ್ವಾ ಕಾಲುವೆ ನಿರ್ಮಾಣದ ಉದ್ದೇಶಕ್ಕಾಗಿ ಅಗತ್ಯವಾಗಿದೆ ಎಂದು ಕರ್ನಾಟಕ ಸರ್ಕಾರಕ್ಕೆ ಕಂಡು ಬಂದಿರುವುದರಿಂದ ಕೇಂದ್ರ ಅಧಿನಿಯಮ "ಭೂಸ್ವಾಧೀನ ಪ್ರಕ್ರಿಯೆಯಲ್ಲಿ ಪಾರದರ್ಶಕತೆ ಮತ್ತು ಸೂಕ್ತ ಪುನರ್ ನಿರ್ಮಾಣ ಕಾಯ್ದೆ 2013" ರ ಕಲಂ 11(1) ರಂತೆ ಹಾಸನ ಜಿಲ್ಲಾಧಿಕಾರಿಗಳ ಅಧಿಸೂಚನೆ ಕ್ರಮಾಂಕ: ಭೂಸ್ವಾ:101/2018-19 ದಿನಾಂಕ:08.03.2019 ರಂತೆ ಅಧಿಸೂಚನೆ ಹೊರಡಿಸಲಾಗಿರುವುದರ ಮೇರೆಗೆ ಭೂಸ್ವಾಧೀನ ಪ್ರಕ್ರಿಯೆಯಲ್ಲಿ ಪಾರದರ್ಶಕತೆ ಮತ್ತು ಸೂಕ್ತ ಪರಿಹಾರ ಹಕ್ಕು, ಪುನರ್ವಸತಿ ಮತ್ತು ಪುನರ್ ನಿರ್ಮಾಣ (ಕರ್ನಾಟಕ) ನಿಯಮಾವಳಿ 2015ರ ನಿಯಮ 10ರಂತೆ ಕೇಂದ್ರ ಅಧಿನಿಯಮ "ಭೂಸ್ವಾಧೀನ ಪ್ರಕ್ರಿಯೆಯಲ್ಲಿ ಪಾರದರ್ಶಕತೆ ಮತ್ತು ಸೂಕ್ತ ಪುನರ್ ನಿರ್ಮಾಣ ಕಾಯ್ದೆ 2013" ರ ಕಲಂ 11(4)ರನ್ವಯ ಅಧಿಸೂಚನೆ ಹೊರಡಿಸಲಾಗಿದೆ ಹಾಗೂ ಭೂಸ್ವಾಧೀನ ಕಾಯ್ದೆ-2013ರ (ಕರ್ನಾಟಕ) ನಿಯಮಾವಳಿ 2015 ರ ನಿಯಮ 2(ಸಿ)ರನ್ವಯ ಜಿಲ್ಲಾಧಿಕಾರಿಗಳ ಕಾರ್ಯಗಳನ್ನು ನಿರ್ವಹಿಸಲು ವಿಶೇಷ ಭೂಸ್ವಾಧೀನಾಧಿಕಾರಿಗಳು, ಎತ್ತಿನಹೊಳೆ ಯೋಜನೆ, ಹಾಸನ ಇವರನ್ನು ನೇಮಕ ಮಾಡಿರುತ್ತಾರೆ. ಭೂಸ್ವಾಧೀನಕ್ಕೆ ಒಳಪಡುವ ಸರ್ವೆ ನಂಬರ್ ಮತ್ತು ವಿಸ್ತೀರ್ಣದ ವಿವರಗಳು ಈ ಕೆಳಗಿನ ಅನುಸೂಚಿಯಂತೆ ಇರುತ್ತದೆ.

ಈ ಪ್ರಕಟಣೆಯು ಕೇಂದ್ರ ಅಧಿನಿಯಮ ಭೂಸ್ವಾಧೀನ ಪ್ರಕ್ರಿಯೆಯಲ್ಲಿ ಪಾರದರ್ಶಕತೆ ಮತ್ತು ಪರಿಹಾರದ ಹಕ್ಕು, ಪುನರ್ವಸತಿ ಮತ್ತು ಪುನರ್ ನಿರ್ಮಾಣದ ಕಾಯ್ದೆ 2013ರ ಕಲಂ:19(1) ರಂತೆ ಹೊರಡಿಸಲಾಗಿದೆ. ಭೂಸ್ವಾಧೀನಕ್ಕೆ ಒಳಪಡುವ ಜಮೀನುಗಳ ನಕ್ಷೆಯನ್ನು ವಿಶೇಷ ಭೂಸ್ವಾಧೀನಾಧಿಕಾರಿಗಳು, ಎತ್ತಿನಹೊಳೆ ಯೋಜನೆ, ಹಾಸನ ಇವರ ಕಛೇರಿಯಲ್ಲಿ ಪರಿಶೀಲನೆಗೆ ಇಡಲಾಗಿದೆ.

ಭೂಸ್ವಾಧೀನ ಪ್ರಕ್ರಿಯೆಯಲ್ಲಿ ಪಾರದರ್ಶಕತೆ ಮತ್ತು ಸೂಕ್ತ ಪರಿಹಾರ ಹಕ್ಕು, ಪುನರ್ವಸತಿ ಮತ್ತು ಪುನರ್ ನಿರ್ಮಾಣದ ಕಾಯ್ದೆ 2013ರ ಕಲಂ:15(1) ಪ್ರಕಾರ ಕಲಂ-11(1) ಪ್ರಕಟಣೆಯ ಬಗ್ಗೆ ನೀಡಲಾದ ನೋಟೀಸ್‌ಗಳ ವಿಚಾರವಾಗಿ ಭಾದ್ರಿತಿ ವ್ಯಕ್ತಿಗಳಿಂದ ಸ್ವೀಕರಿಸಲಾದ ಅಕ್ಷೇಪಣೆಗಳನ್ನು ವಿಚಾರ ಮಾಡಲಾಗಿದೆ. ಭೂಸ್ವಾಧೀನಕ್ಕೆ ಒಳಪಡಿಸಲು ಉದ್ದೇಶಿಸಿರುವ ಜಮೀನುಗಳು ಕಲಂ-16(1) ಮತ್ತು 17ರನ್ವಯ ಪುನರ್ವಸತಿ ಮತ್ತು ಪುನರ್ ನಿರ್ಮಾಣದ ವ್ಯವಸ್ಥೆಯ ಬಗ್ಗೆ ವರದಿ ತಯಾರಿಸಲಾಗಿದೆ. ಸದರಿ ವರದಿಯನ್ನು ಮಾನ್ಯ ಆಯುಕ್ತರು, ರಾಜ್ಯ ಪುನರ್ವಸತಿ ಮತ್ತು ಪುನರ್ ನಿರ್ಮಾಣದ ವ್ಯವಸ್ಥೆಯ ಬಗ್ಗೆ ವರದಿ ಕಂದಾಯ ಇಲಾಖೆ, ಬೆಂಗಳೂರು ಇವರ ಪತ್ರ ಸಂಖ್ಯೆ:ಕಂಇ01, ಎಸ್‌ಆರ್‌ಆರ್ 2019, ದಿನಾಂಕ-27-01-2019ರಂತೆ ಅನುಮೋದನೆ ಮಾಡಿರುತ್ತಾರೆ. ತಳೆಲುತೂರೆ ಗ್ರಾಮದಲ್ಲಿ ಒಟ್ಟು 20 ಕುಟುಂಬಗಳು ಈ ವ್ಯಾಪ್ತಿಗೊಳಪಟ್ಟಿರುತ್ತವೆ.

ಈ ಪ್ರಕಟಣೆಯಲ್ಲಿ ಪ್ರಕಟಿಸಲಾದ ಜಮೀನುಗಳಲ್ಲಿ ಅಧಿಸೂಚನೆ ಪ್ರಕಟವಾದ 30 ದಿನಗಳೊಳಗಾಗಿ ಕಲಂ-21(1) ರಂತೆ ಅಕ್ಷರಪಡಿಸಿದಲ್ಲಿ ಅಕ್ಷರಪಡಿಸುವುದು ವಿಶೇಷ ಭೂಸ್ವಾಧೀನಾಧಿಕಾರಿಗಳು, ಎತ್ತಿನಹೊಳೆ ಯೋಜನೆ, ಹಾಸನ ರವರಿಗೆ ನೀಡತಕ್ಕದ್ದು.

19(1) ಅನುಸೂಚಿ

ಜಿಲ್ಲೆ: ಹಾಸನ

ತಾಲ್ಲೂಕು :- ಅರಸೀಕೆರೆ

ಹೋಬಳಿ :- ಕಸಬಾ

ಗ್ರಾಮ: ತಳಲುತ್ತೂರು

ಕ್ರ. ಸಂ.	ಖಾತೆದಾರರ ಹೆಸರು (ಪಹಣಿಯಂತೆ)	ಸರ್ವೆ ಸಂ.	ಹಿಸಾ.	ಜಮೀನಿನ ತರಹ	ಚಿಕ್ಕುಬಂದಿ ಕಲಂ 19(1)ರ ಪ್ರಕಾರ				ಬೇಕಾದ ಜಮೀನಿನ ಕ್ಷೇತ್ರ		ಗುಂಟೆ ಅಕಾರ ರೂ/ ಪೈ	ಭೂಸ್ವಾಧೀನವಾಗಿರುವ ಪ್ರದೇಶದಲ್ಲಿರುವ ಮನೆ / ಮಾಲಿ, /ಕೊಳವೆ ಬಾವಿ/ ಕಟ್ಟಡ / ವಸ್ತು ವಿವರ.
					ಪೂರ್ವಕ್ಕೆ	ಪಶ್ಚಿಮಕ್ಕೆ	ಉತ್ತರಕ್ಕೆ	ದಕ್ಷಿಣಕ್ಕೆ	ಎಕರೆ	ಗುಂಟೆ		
1	2	3	4	5	6	7	8	9	10	11	12	13
1	ಜಯಮ್ಮ ಕೊಂಗೆ ಲೇ ನರಸಪ್ಪ	25	1	ಖುಷಿ	ಲಾ.ಗು. 26/8	ಲಾ.ಹಿ. 25/3	ಉಳಿಕೆ ಜಮೀನು	ಲಾ.ಹಿ. 25/3	0	02	0.06	
2	ನಾಗರಾಜು ಬಿನ್ ಬಸವಗೌಡ	25	3	ಖುಷಿ	ಲಾ.ಗು.26/8	ಲಾ.ಗು.39/1	ಉಳಿಕೆ ಜಮೀನು	ಲಾ.ಹಿ.25/4	0	15	0.37	
3	ಹೆಚ್.ಡಿ.ಮಹದೇವಯ್ಯ ಬಿನ್ ದೊಡ್ಡಹೊನ್ನಯ್ಯ	25	4	ಖುಷಿ	ಲಾ.ಗು.26/9,10	ಲಾ.ಗು.39/1	ಲಾ.ಹಿ.25/3	ಲಾ.ಗು.25/3, 4,5	0	23	0.57	

ಕ್ರ. ಸಂ	ಖಾತೆದಾರರ ಹೆಸರು (ಪವನಿಯಂತ)	ಸರ್ವೆ ಸಂ	ಹಿಸಾ	ಜಮೀನಿನ ತರಹ	ಚೆಕ್ಕುಬಂದಿ ಕಲಂ 19(1)ರ ಪ್ರಕಾರ				ಬೇಕಾದ ಜಮೀನಿನ ಕ್ಷೇತ್ರ		ಗುಂಟೆ ಆಕಾರ ರೂ/ಪೈ	ಭೂಸ್ವಾಧೀನವಾಗಿರುವ ಪ್ರದೇಶದಲ್ಲಿರುವ ಜುನೆ / ಮಾಲಿ / ಕೂಳವೆ ಲಾವಿ / ಕಟ್ಟಡ / ವಗೈರೆ ವಿವರ.
					ಪೂರ್ವಕ್ಕೆ	ಪಶ್ಚಿಮಕ್ಕೆ	ಉತ್ತರಕ್ಕೆ	ದಕ್ಷಿಣಕ್ಕೆ	ಎಕರೆ	ಗುಂಟೆ		
1	2	3	4	5	6	7	8	9	10	11	12	13
4	ಸಿದ್ದರಾಮೇಗೌಡ ಬಿನ್ ರಾಮೇಗೌಡ	25	5	ಖುಷಿ	ಲಾ.ಗು.26/11	ಲಾ.ಹಿ.25/4	ಲಾ.ಗು.26/0,11	ಲಾ.ಗು.34	0	06	0.15	
5	ಸಿದ್ದಪ್ಪ ಬಿನ್ ದತ್ತು ತಂದೆ ಭೈರಪ್ಪ ಟಿ.ಎ.ಶೇಖರಪ್ಪ ಬಿನ್ ಲೇ ಅಡವೇಗೌಡ	26	2ಎ 2ಬಿ	ಖುಷಿ	ಲಾ.ಗು.27/1,2	ಲಾ.ಹಿ.26/8	ಲಾ.ಹಿ.26/7	ಲಾ.ಹಿ.26/9,10	2	07	2.13	ಬೇವು-4, ಹುಣಸೇ-4
6	ಟಿ.ಎ.ಶೇಖರಪ್ಪ ಬಿನ್ ಲೇ ಅಡವೇಗೌಡ	26	7	ಖುಷಿ	ಲಾ.ಗು.27/1	ಲಾ.ಹಿ.26/6	ಲಾ.ಗು.28/5	ಲಾ.ನಂ.26/2	0	06	0.15	ಬೇವು-4,
7	ಲಲಿತಮ್ಮ ಕೋಂ ಮಲಗಿಯಪ್ಪ	26	8	ಖುಷಿ	ಲಾ.ಹಿ.26/2	ಲಾ.ಗು.25/1	ಉಳಿಕೆ ಜಮೀನು	ಲಾ.ಹಿ.26/9	0	20	0.49	
8	ಸಿದ್ದಪ್ಪ ಬಿನ್ ದತ್ತು ತಂದೆ ಭೈರೇಗೌಡ	26	9	ಖುಷಿ	ಲಾ.ಹಿ.26/10	ಲಾ.ಗು.25/4	ಲಾ.ಹಿ.26/8	ಲಾ.ನಂ.25/4	0	07	0.18	
9	ರವೀಶ ಬಿನ್ ಟಿ.ಎ.ಶೇಖರಪ್ಪ	26	10	ಖುಷಿ	ಲಾ.ಗು.27/7	ಲಾ.ಗು.25/4,5	ಲಾ.ಹಿ.26/2	ಲಾ.ಹಿ.26/11	0	23	0.56	
10	ರವೀಶ ಬಿನ್ ಟಿ.ಎ.ಶೇಖರಪ್ಪ	26	11	ಖುಷಿ	ಲಾ.ಗು.27/7	ಲಾ.ಗು.25/5	ಲಾ.ಹಿ.26/0	ಲಾ.ಗು.33	0	13	0.32	
11	ಟಿ.ಸಿ.ಸಿದ್ದಗಂಗಮ್ಮ ಕೋಂ ಟಿ.ಎನ್.ಮಂಜೇಗೌಡ	27	1	ಖುಷಿ	ಲಾ.ಗು.28/9	ಲಾ.ಗು.26/7	ಉಳಿಕೆ ಜಮೀನು	ಲಾ.ಹಿ.27/6,7, 5	2	25	2.31	
12	ಎ.ಜಿ.ರವಿಶಂಕರ ಬಿನ್ ಎ.ಆರ್.ಜಯಪ್ಪ	27	5	ಖುಷಿ	ಲಾ.ಗು.28/9	ಲಾ.ಹಿ.27/6	ಲಾ.ಹಿ.27/1	ಉಳಿಕೆ ಜಮೀನು	0	01	0.02	

ಕ್ರ. ಸಂ	ಖಾತೆದಾರರ ಹೆಸರು (ಪದವಿಯಂತೆ)	ಸರ್ವೆ ಸಂ	ಹಿಸಾ	ಜಮೀನಿನ ತರಹ	ಚಕ್ಕುಬಂದಿ ಕಲಂ 19(1)ರ ಪ್ರಕಾರ				ಬೇಕಾದ ಜಮೀನಿನ ಕ್ರಮ		ಗುಂಟೆ ಆಕಾರ ರೂ/ಪೈ	ಭೂಸ್ವಾಧೀನವಾಗಿರುವ ಪ್ರದೇಶದಲ್ಲಿರುವ ಮನೆ / ಮಾಲಿ, /ಕೊಳವೆ ಬಾವಿ/ ಕಟ್ಟಡ / ವಸ್ತು ವಿವರ.
					ಪೂರ್ವಕ್ಕೆ	ಪಶ್ಚಿಮಕ್ಕೆ	ಉತ್ತರಕ್ಕೆ	ದಕ್ಷಿಣಕ್ಕೆ	ಎಕರೆ	ಗುಂಟೆ		
1	2	3	4	5	6	7	8	9	10	11	12	13
13	ಎ.ಜಿ.ರವಿಶಂಕರ ಬಿನ್ ಎ.ಆರ್.ಜಯಪ್ಪ	27	6	ಖುಷಿ	ಲಾ.ಹಿ.27/5	ಲಾ.ಹಿ.27/1.7	ಲಾ.ಹಿ.27/1	ಉಳಿಕೆ ಜಮೀನು	0	15	0.33	
14	ಟಿ.ಸಿ.ಲಕ್ಷ್ಮೀದೇವಮ್ಮ ಕೋಂ ಪ್ರಭಾಕರ	27	7	ಖುಷಿ	ಲಾ.ಹಿ.27/4.6	ಲಾ.ಗು.26	ಲಾ.ಹಿ.27/1	ಉಳಿಕೆ ಜಮೀನು ಲಾ.ಗು.33	2	00	1.59	ಮಾವು-1,ಬೇವು-1, ಜಾಲಿ-1,ಕಾಡಜಾಲಿ-1
15	ಟಿ.ಎನ್.ಸಿದ್ದಲಿಂಗಮೂರ್ತಿ ಬಿನ್ ಶಿವಣ್ಣ	28	1	ಖುಷಿ	ಉಳಿಕೆ ಜಮೀನು	ಲಾ.ಹಿ.28/3	ಟಿ.ಕೋಡಿ ಹಳ್ಳಿ ಗಡಿ	ಲಾ.ಹಿ.28/7	0	01	0.06	
16	ಟಿ.ಆರ್.ರಘು ಬಿನ್ ಟಿ.ಆರ್.ರಾಜಣ್ಣ	28	3	ಖುಷಿ	ಲಾ.ಹಿ.28/1	ಉಳಿಕೆ ಜಮೀನು	ಕೋಡಿಹಳ್ಳಿ ಗಡಿ	ಲಾ.ಹಿ.28/7	1	03	1.31	
17	ಟಿ.ಎಂ.ರೋಷನಾಥ ಬಿನ್ ಮಲ್ಲಗೌಡ	28	7	ಖುಷಿ	ಲಾ.ಹಿ.28/1 ಉಳಿಕೆ ಜಮೀನು	ಲಾ.ಗು.27/1	ಲಾ.ಹಿ.28/3	ಲಾ.ಹಿ.28/8.9	1	13	1.55	
18	ಎ.ಜಿ.ರವಿಶಂಕರ ಬಿನ್ ಎ.ಆರ್.ಜಯಪ್ಪ	28	8	ಖುಷಿ	ಲಾ.ಹಿ.28/7	ಲಾ.ಗು.27/1	ಲಾ.ಹಿ.28/7	ಲಾ.ಗು.27/1	0	30	0.88	
19	ತೇಜಮೂರ್ತಿ ಬಿನ್ ಸಿದ್ದಲಿಂಗಯ್ಯ	28	9	ಖುಷಿ	ಉಳಿಕೆ ಜಮೀನು	ಲಾ.ಗು.27/1	ಲಾ.ಹಿ.28/7	ಉಳಿಕೆ ಜಮೀನು	0	14	0.40	
20	ಯೋಗೇಶ ಬಿನ್ ಜೇನೇಗೌಡ	37	1	ಭಾಗಾಯು	ಲಾ.ಹಿ.37/3	ಉಳಿಕೆ ಜಮೀನು	ಲಾ.ಗು.38/5	ಲಾ.ಹಿ.37/2	0	05	0.77	ತೆಂಗು-9,ಬೇವು-7
21	ಕುಮಾರಸ್ವಾಮಿ ಬಿನ್ ಜೇನೇಗೌಡ	37	2	ಭಾಗಾಯು	ಲಾ.ಹಿ.37/3	ಉಳಿಕೆ ಜಮೀನು	ಲಾ.ಹಿ.37/1	ಲಾ.ಗು.44	0	02	0.30	ತೆಂಗು-8,ಅಡಿಕೆ-6

ಕ್ರ. ಸಂ	ಪಾತದಾರರ ಹೆಸರು (ಪಹಣಿಯಂತೆ)	ಸರ್ವೆ ಸಂ	ಹಿನ್ನಾ,	ಜಮೀನಿನ ತರಹ	ಚೆಕ್ಕುಬಂದಿ ಕಲಂ.19(1)ರ ಪ್ರಕಾರ				ವೇತಾದ ಜಮೀನಿನ ಕ್ಷೇತ್ರ		ಗುಂಟೆ ಅಥವಾ ರೈತರ/ಯಜ್ಞ	ವಿವರಣೆ (ತೆರಿಗೆ/ಮಾತಿ/ಕೆಲಸ/ನಗರ/ಕಟ್ಟಡ/ವ್ಯಕ್ತಿ/ಇತರೆ)
					ಪೂರ್ವಕ್ಕೆ	ಪಶ್ಚಿಮಕ್ಕೆ	ಉತ್ತರಕ್ಕೆ	ದಕ್ಷಿಣಕ್ಕೆ	ಎಕರೆ	ಗುಂಟೆ		
1	2	3	4	5	6	7	8	9	10	11	12	
22	ಹೆಚ್.ಟಿ.ಸಿದ್ದಪ್ಪ ಮತ್ತು ಬಿನ್ ಗಂಗೇಗೌಡ	37	3	ಭಾಗಾಯು	ಲಾ.ಹಿ.37/4	ಲಾ.ಹಿ.37/2	ಲಾ.ಗು.38/5	ಸ.ನಂ.44	0	36	5.51	ತೆಂಗು-28,ಹಲಸು-1,ಮಾವು-1,ದೊಂಬೆ-1
23	ಶಶಿದರ ಟಿ.ಡಿ. ಬಿನ್ ಲ್ಲ ಟಿ.ಎನ್.ದೇವೇಗೌಡ	37	4	ಭಾಗಾಯು	ಲಾ.ನಂ.36	ಲಾ.ಹಿ.37/3	38/5	ಸ.ನಂ.44	0	36	5.52	ತೆಂಗು-25,ಹಲಸು-1,ಮಾವು-1,ಕೆಲಸ-48,ಬಾಗ-1,ಕೊಳವೆ-1,ಪಂಪ್-1
24	ನಾಗರಾಜು ಬಿನ್ ಬಸವೇಗೌಡ	38	1	ಖುಷಿ,	ಉಳಿಕೆ ಜಮೀನು	ಉಳಿಕೆ ಜಮೀನು	ಲಾ.ಗು.39/2,4	ಲಾ.ಹಿ.38/2	0	30	0.95	ತೆಂಗು-22,ನೀಲಗಿರಿ-2,ತುಗಲಿಮರ-1,ಬೇವು-2,ಹಿಪ್ಪೆ-
25	ಟಿ.ಎಂ. ಲೋಕೇಶ್ ಬಿನ್ ಮರಿಯಪ್ಪ ಟಿ.ಎಂ.ಓಂಕಾರಮೂರ್ತಿ ಬಿನ್ ಮರಿಯಪ್ಪ	38	2	ಖುಷಿ,	ಉಳಿಕೆ ಜಮೀನು	ಉಳಿಕೆ ಜಮೀನು	ಲಾ.ಹಿ.38/1	ಲಾ.ಹಿ.38/3, 4,5	1	7.08	1.50	ತೆಂಗು-39,ಬಾಗ-620,ಹಲಸು-3,ಕುಣಿಸಿ-
26	ಗುರುಸಿದ್ದಪ್ಪ ಬಿನ್ ನಂಜೇಗೌಡ	38	3	ಖುಷಿ,	ಲಾ.ಹಿ.38/4	ಉಳಿಕೆ ಜಮೀನು	ಲಾ.ಹಿ.38/2	ಲಾ.ಗು.37	0	05	0.16	ತೆಂಗು-4
27	ಸಿದ್ದಪ್ಪ ಬಿನ್ ನಂಜೇಗೌಡ	38	4	ಖುಷಿ,	ಲಾ.ಹಿ.38/5	ಲಾ.ಹಿ.38/3	ಲಾ.ಹಿ.38/2	ಲಾ.ಗು.37	0	13	0.41	ತೆಂಗು-12,ಮಾವು-1
28	ಬಸವರಾಜು ಬಿನ್ ನಂಜೇಗೌಡ	38	5	ಖುಷಿ,	ಉಳಿಕೆ ಜಮೀನು	ಲಾ.ಹಿ.38/4	ಲಾ.ಹಿ.38/2	ಲಾ.ಗು.37, 36	0	23	0.73	ತೆಂಗು-23,ಹಲಸು-1,ಬೇವು-6,ಬಿದಿರು-1

ಕ್ರ. ಸಂ.	ಖಾತೆದಾರರ ಹೆಸರು (ಪರಿಚಯಂಶ)	ಸರ್ವೆ ಸಂ.	ಹಿಸಾ,	ಜಮೀನಿ ಸ ತರಹ	ಚಳುಬಂದಿ ಕಲಂ 19(1)ರ ಪ್ರಕಾರ				ಬೇಕಾದ ಜಮೀನಿನ ಕ್ಷೇತ್ರ		ಗುಂಟೆ ಆಕಾರ ರೂ/ ಸ್ಯು	ಭೂಸ್ವಾಧೀನವಾಗಿ ರುವ ಪ್ರದೇಶದಲ್ಲಿರುವ ಮನೆ / ಮೂಲೆ / ಕೊಳವೆ ಬಾವಿ / ಕಟ್ಟಡ / ವಗೈರ ವಿವರ.
					ಪೂರ್ವ ಕೆ.	ಪಶ್ಚಿಮ ಕೆ.	ಉತ್ತರ ಕೆ.	ದಕ್ಷಿಣಕೆ.	ಎಕರೆ	ಗುಂಟೆ.		
1	2	3	4	5	6	7	8	9	10	11	12	13
29	ಟಿ.ಎಸ್.ನಿಂಗಪ್ಪ ಬಿನ್ ಸಣ್ಣಬಸಪ್ಪ	44	2	ಭಾಗಾಯು	ಲಾ.ಹಿ.44/ 3,4	ಉಳಿಕೆ ಜಮೀನು	ಲಾ.ಗು.37/3	ಲಾ.ಗು.45	0	07	3.31	ತೆಂಗು-7
30	ಟಿ.ಸಿ.ಲಕ್ಷ್ಮೀದೇವಮ್ಮ ಕೋಂ ಪ್ರಭಾಕರ	44	3	ಭಾಗಾಯು	ಲಾ.ಹಿ.44/ 5	ಲಾ.ಹಿ.44/ 2	ಲಾ.ಹಿ.44/4	ಲಾ.ಗು.45	0	06	0.86	ತೆಂಗು-6, ಜಾಲಿ- 1, ಬೇವು- 1, ಕಾಡುಜಾತಿ- 2, ಬಿದಿರು-1.
31	ದಾಕ್ಷಯಣಮ್ಮ ಕೋಂ ಬಸವೇಗೌಡ	44	4	ಭಾಗಾಯು	ಲಾ.ಹಿ.44/ 5	ಲಾ.ಹಿ.44/ 2	ಲಾ.ಗು.37/3 4	ಲಾ.ಹಿ 44/3	0	07	1.00	ತೆಂಗು-2
32	ಸರೋಜಮ್ಮ ಬಿನ್ ಲೇ ಪುಟ್ಟೇಗೌಡ	44	5	ಭಾಗಾಯು	ಲಾ.ಗು.44/ 6	ಲಾ.ಹಿ.44/ 3,4	ಲಾ.ಗು.37	ಲಾ.ಗು.45	0	22	3.15	
33	ಪುಷ್ಪೇಗೌಡ ಬಿನ್ ನಂಜೇಗೌಡ	44	6	ಭಾಗಾಯು	ಲಾ.ಗು.45	ಲಾ.ಹಿ.44/ 5	ಲಾ.ಗು.36	ಲಾ.ಗು.45	0	06	0.86	
34	ಮೀನಾಕ್ಷಮ್ಮ ಕೋಂ ಟಿ.ರಾಮಸ್ವಾಮಿ	45		ಖುಷಿ, ಭಾಗಾಯು	ಉಳಿಕೆ ಜಮೀನು	ಉಳಿಕೆ ಜಮೀನು	ಲಾ.ಗು.44	ಲಾ.ನಂ.51	0	21	8.17	ತೆಂಗು-9
	0								36	ತೆಂಗು-15		
35	ಟಿ.ಎಸ್.ಬಸವಲಿಂಗಪ್ಪ ಬಿನ್ ಶಿವಣ್ಣ ವೀರಭದ್ರಪ್ಪ ಬಿನ್ ನಂಜೇಗೌಡ	49	2ಎ1	ಖುಷಿ,	ಲಾ.ಗು.50	ಲಾ.ಹಿ.49/ 2ಎ2 ಲಾ.ಗು.155	ಲಾ.ನಂ.51 ಉಳಿಕೆ ಜಮೀನು	ಉಳಿಕೆ ಜಮೀನು	1	30	1.55	ಹುಣಸೇ-2, ಬೇವು-8

ಕ್ರ. ಸಂ	ಪ್ರಾಜೆಕ್ಟ್‌ನ ಹೆಸರು (ಹೆಚ್‌ನೆಯಂಕ)	ಸರ್ವೆ ಸಂ	ಹಿನ್ನೆಲೆ	ಜಮೀನಿನ ವಿಸ್ತೀರ್ಣ	ಚಳಿಗಾಲದಿಂದ 19(1)ರ ಪ್ರಕಾರ				ಬೇಕಾದ ಜಮೀನಿನ ಕ್ಷೇತ್ರ		ಗುಂಪಿಯ ಅಳತೆ	ಭೂಸ್ವಾಮಿಯ ಹೆಸರು / ಪಾಲುದಾರ / ಕೊಳ್ಳುವ ಬಾಬಿ / ಕಟ್ಟಡ / ವ್ಯವಸ್ಥೆ
					ಪೂರ್ವ ಕ್ಷೇ.	ಪಶ್ಚಿಮ ಕ್ಷೇ.	ಉತ್ತರ ಕ್ಷೇ.	ದಕ್ಷಿಣ ಕ್ಷೇ.	ಎಕರೆ	ಗುಂಪಿ		
1	2	3	4	5	6	7	8	9	10	11	12	13
36	ಪಿ.ಎನ್.ಬಸವಲಿಂಗಪ್ಪ ಬಿನ್ ಶಿವಣ್ಣ	49	2ಎ2	ಖುಷಿ	ಲಾ.ಹಿ 49/7ಎ1	ಲಾ.ನಂ.70	ಉಳಿತ ಜಮೀನು	ಲಾ.ಹಿ 49/7ಎ1	1	10	110	ಬೇವು-4
37	ಚರಣ್ ಕುಮಾರ್ ಪಿ.ಎಲ್. ಬಿನ್ ಶಿವಣ್ಣ	51	1	ಖುಷಿ	ಉಳಿತ ಜಮೀನು	ಉಳಿತ ಜಮೀನು	ಲಾ.ಗು.45	ಲಾ.ಹಿ.51/2	0	39	0.97	
38	ಪಿ.ಎನ್.ಪುಷ್ಪಾಚಾರ್ ಬಿನ್ ಪಿ.ಎ.ಶೇಖರಪ್ಪ	51	2	ಖುಷಿ	ಉಳಿತ ಜಮೀನು	ಉಳಿತ ಜಮೀನು	ಲಾ.ಹಿ.51/1	ಲಾ.ಹಿ.51/3	0	19	0.59	ಹಲಸು-1
39	ಪಿ.ಎನ್.ಬಿ.ಕುಮಾರಪ್ಪ ಬಿನ್ ಪಿ.ಎ.ಶೇಖರಪ್ಪ	51	3	ಖುಷಿ	ಉಳಿತ ಜಮೀನು	ಉಳಿತ ಜಮೀನು	ಲಾ.ಹಿ.51/2	ಲಾ.ಗು.49.50	0	23	0.64	ಹಲಸು-1,ಬೇವು-2
40	ಕೆ.ಎನ್.ಹಿರೇಂದ್ರಪ್ಪ ಬಿನ್ ನಂಜುಗೌಡ.ಕೆ.ಪಿ.	39	1	ಖುಷಿ	ಲಾ.ಗು.25	ಉಳಿತ ಜಮೀನು	ಲಾ.ಗು.25	ಲಾ.ಗು.39/2.4	0	27	0.73	ತೆಂಗಿನಸು-17, ಮಸ-1
41	ಯೋಗೇಶ್ ಬಿನ್ ಕೇಶವಗೌಡ	39	2	ಖುಷಿ	ಲಾ.ನಂ.34	ಲಾ.ಹಿ.39/4	ಲಾ.ಹಿ.39/1	ಲಾ.ನಂ.39	0	36	0.97	ತೆಂಗು-44
42	ಕುಮಾರಸ್ವಾಮಿ ಬಿನ್ ಕೇಶವಗೌಡ	39	4	ಖುಷಿ	ಲಾ.ಹಿ.39/2	ಉಳಿತ ಜಮೀನು	ಲಾ.ಹಿ.39/1	ಲಾ.ನಂ.39	0	25	0.68	ತೆಂಗು-34,ಕೊಳವೆಬಾವಿ-1
43	ಪಿ.ಎನ್.ಶಂಕರಲಿಂಗಪ್ಪ ಬಿನ್ ಶಿವಣ್ಣ	75	2	ಖುಷಿ, ಭಾಗಾಯ್ತು	ಲಾ.ಗು.71	ಲಾ.ಗು.75/7	ಉಳಿತ ಜಮೀನು	ಲಾ.ನಂ.75/5	0	09	0.22	ತೆಂಗು-11,ಕುಣಿಸು-1,ಬೇವು-4
									0	14	1.34	

ಕ್ರ. ಸಂ	ಖಾತೆದಾರರ ಹೆಸರು (ಪದವಿಯಂತೆ)	ಸರ್ವೆ ಸಂ	ಹಿಸಾ	ಜಮೀನಿನ ತರಹ	ಚಕ್ರಬಂದಿ ಕಲಂ 19(1)ರ ಪ್ರಕಾರ				ಬೇಕಾದ ಜಮೀನಿನ ಕ್ರಮ		ಗುಂಟೆ ಅಕಾರ ರೂ/ಪು	ಭೂಸ್ವಾಧೀನವಾಗಿರುವ ಪ್ರದೇಶದಲ್ಲಿರುವ ಮನೆ / ಮಾಲಿ, /ಕೊಳವೆ ಬಾವಿ/ ಕಟ್ಟಡ / ವಗೈರೆ ವಿವರ.
					ಪೂರ್ವಕ್ಕೆ	ಪಶ್ಚಿಮಕ್ಕೆ	ಉತ್ತರಕ್ಕೆ	ದಕ್ಷಿಣಕ್ಕೆ	ಎಕರೆ	ಗುಂಟೆ		
1	2	3	4	5	6	7	8	9	10	11	12	13
44	ಟಿ.ಎಸ್.ನೀಲಕಂಠಯ್ಯ ಬಿನ್ ಶಿವಣ್ಣ	75	5	ಖುಷಿ ಭಾಗಾಯ್ತು	ಲಾ.ಗು.71	ಲಾ.ಹಿ.75/7	ಲಾ.ಹಿ.75/2	ಲಾ.ಗು.76	0	15	0.37	ತೆಂಗು-25,ಮಾವು-1,ಬೇವು-3,ಅಡಿಕೆ-6,ಕೊಳವೆಬಾವಿ-2
45	ತೇಜಮೂರ್ತಿ ಬಿನ್ ಸಿದ್ದಲಿಂಗಯ್ಯ	75	7	ಖುಷಿ ಭಾಗಾಯ್ತು	ಲಾ.ಗು. 75/2.5	ಲಾ.ಗು.78	ಉಳಿಕೆ ಜಮೀನು	ಲಾ.ಗು.76	0	5	0.08	ತೆಂಗು-19,ಮಾವು-1,ಹುಣಸೇ-2,ಬೇವು-6, ಹತ್ತಿಮರ-1
46	ಭಾರತಿ ಕೋಂ ಟಿ.ಎಸ್.ನೀಲಕಂಠಯ್ಯ	77	2	ಖುಷಿ	ಲಾ.ಗು.76	ಲಾ.ಹಿ.77/4	ಲಾ.ಗು.77/6	ಉಳಿಕೆ ಜಮೀನು	0	21	0.46	ಹುಣಸೇ-2,ಮಾವಿನಸಸಿ-28,ಬೇವು-1
47	ಟಿ.ಪಿ.ಶಂಕರಮ್ಮ ಬಿನ್ ಲೇ ಪುಷ್ಪಗೌಡ ಪಾರ್ವತಮ್ಮ ಬಿನ್ ಲೇ ಪುಷ್ಪಗೌಡ	77	3	ಖುಷಿ	ಲಾ.ಗು.78	ಉಳಿಕೆ ಜಮೀನು	ಉಳಿಕೆ ಜಮೀನು	ಲಾ.ಹಿ.77/4	0	02	0.04	
48	ಟಿ.ಶಂಕರಮ್ಮ ಬಿನ್ ಸಿದ್ದಪ್ಪ ಮಲ್ಲೇಶಪ್ಪ ಬಿನ್ ಬಸವಗೌಡ	77	4	ಖುಷಿ	ಲಾ.ಹಿ.77/2,6.5	ಲಾ.ಗು.83	ಉಳಿಕೆ ಜಮೀನು	ಉಳಿಕೆ ಜಮೀನು	2	13	2.05	ಹುಣಸೇ-2,ತೆಂಗಿನಸಸಿ-20,ಬೇವು-1

ಕ್ರ. ಸಂ	ಖಾತೆದಾರರ ಹೆಸರು (ಪಹಣಿಯಂತೆ)	ಸರ್ವೆ ಸಂ	ಹಿ.ಸಾ.	ಜಮೀನು ಸ ತರಹ	ಚಳಿಸುಂದಿ ಕಲಂ 19(1)ರ ಪ್ರಕಾರ				ಬೇಕಾದ ಜಮೀನಿನ ಕ್ಷೇತ್ರ		ಗುಂಟೆ ಅಳಾರ ರೂ/ ಪ್ಯ	ಭೂಸ್ವಾಧೀನವಾಗಿ ರುವ ಪ್ರದೇಶದಲ್ಲಿರುವ ಮನೆ / ಮಾಲ್ / ಕೊಠಡಿ / ಬಾವಿ / ಕಟ್ಟಡ / ವಸ್ತು ವಿವರ.
					ಪೂರ್ವ ಕ್ಷ.	ಪಶ್ಚಿಮ ಕ್ಷ.	ಉತ್ತರ ಕ್ಷ.	ದಕ್ಷಿಣ ಕ್ಷ.	ಎಕರೆ	ಗುಂಟೆ		
1	2	3	4	5	6	7	8	9	10	11	12	13
49	ಕಲ್ಯಾಣಮ್ಮ, ಕೊಂಟಿ ಬಿ.ಎನ್.ಪುಷ್ಪಗೌಡ ಬಿ.ಕಿ ಶಿವಾನಂದ ಬಿನ್ ಬಿ.ಎನ್.ಪುಷ್ಪಗೌಡ ವಿ.ಮಹೇಶಪ್ಪ ಬಿನ್ ಬಿ.ಎನ್.ಪುಷ್ಪಗೌಡ ಗಾಯತ್ರಿ ಬಿನ್ ಬಿ.ಎನ್.ಪುಷ್ಪಗೌಡ ಲತಾ ಬಿ.ಕಿ ಬಿನ್ ಬಿ.ಎನ್.ಪುಷ್ಪಗೌಡ. (ಜಂಟಿ)	77	5	ಖುಸಿ,	ಲಾ.ಗು.76	ಲಾ.ಹಿ.77/4	ಲಾ.ಗು. 78	ಲಾ.ಹಿ.77/6	0	13	0.29	
50	ಕಲ್ಯಾಣಮ್ಮ, ಕೊಂಟಿ ಬಿ.ಎನ್.ಪುಷ್ಪಗೌಡ ಬಿ.ಕಿ ಶಿವಾನಂದ ಬಿನ್ ಬಿ.ಎನ್.ಪುಷ್ಪಗೌಡ ವಿ.ಮಹೇಶಪ್ಪ ಬಿನ್ ಬಿ.ಎನ್.ಪುಷ್ಪಗೌಡ ಗಾಯತ್ರಿ ಬಿನ್ ಬಿ.ಎನ್.ಪುಷ್ಪಗೌಡ ಲತಾ ಬಿ.ಕಿ ಬಿನ್ ಬಿ.ಎನ್.ಪುಷ್ಪಗೌಡ. (ಜಂಟಿ)	77	6	ಖುಸಿ,	ಲಾ.ಗು.76	ಲಾ.ಹಿ.77/4	ಲಾ.ಹಿ.77/8	ಲಾ.ಗು.77/2	0	24	0.53	

ಕ್ರ. ಸಂ	ಖಾತೆದಾರರ ಹೆಸರು (ಪಹಣಿಯಂತೆ)	ಸರ್ವೆ ಸಂ	ಹಿಸಾ,	ಜಮೀನಿನ ತರಹ	ಚಕ್ರಬಂದಿ ಕಲಂ 19(1)ರ ಪ್ರಕಾರ				ಬೇಕಾದ ಜಮೀನಿನ ಕ್ಷೇತ್ರ		ಗುಂಟೆ ಅಕಾರ ರೂ/ಮೈ	ಭೂಸ್ವಾಧೀನವಾಗಿರುವ ಪ್ರದೇಶದಲ್ಲಿರುವ ಮನೆ / ಮಾಲಿ, /ಕೊಳವೆ ಬಾವಿ/ ಕಟ್ಟಡ / ವ್ಯಾಜಿ ವಿವರ.
					ಪೂರ್ವಕ್ಕೆ	ಪಶ್ಚಿಮಕ್ಕೆ	ಉತ್ತರಕ್ಕೆ	ದಕ್ಷಿಣಕ್ಕೆ	ಎಕರೆ	ಗುಂಟೆ		
1	2	3	4	5	6	7	8	9	10	11	12	13
51	ಟಿ.ಎನ್.ಪುಷ್ಪೇಗೌಡ ಬಿನ್ ನಂಜೇಗೌಡ	77	7	ಋಷಿ	ಉಳಿಕೆ ಜಮೀನು	ಲಾ.ಹಿ.77/4	ಲಾ.ಹಿ.77/2 .4	ಉಳಿಕೆ ಜಮೀನು	0	04	0.09	
52	ಸಿ.ಸಾಮಿನಾಥನ್ ಬಿನ್ ಬಿನ್ನಪ್ಪ	78	1	ಋಷಿ	ಲಾ.ಗು. 78	ಲಾ.ಹಿ.78/1	ಉಳಿಕೆ ಜಮೀನು	ಲಾ.ಹಿ.78/2	0	06	0.16	
53	ಪುಷ್ಪೇಗೌಡ ಬಿನ್ ನಂಜೇಗೌಡ	78	2	ಋಷಿ	ಲಾ.ಗು. 78	ಉಳಿಕೆ ಜಮೀನು	ಲಾ.ಹಿ.78/1	ಲಾ.ಗು. 77	0	19	0.81	
54	ಮಹಾಲಿಂಗಪ್ಪ ಬಿನ್ ಮಲ್ಲೇಗೌಡ ಉರುಫ್ ಪುಟ್ಟೇಗೌಡ	81	4	ಋಷಿ	ಲಾ.ಗು. 77	ಉಳಿಕೆ ಜಮೀನು	ಉಳಿಕೆ ಜಮೀನು	ಲಾ.ಗು. 83	0	06	0.02	
55	ಮಹಾಲಿಂಗಪ್ಪ ಬಿನ್ ಪುಟ್ಟಮಲ್ಲೇಗೌಡ	82	5	ಋಷಿ	ಲಾ.ಗು. 83	ಲಾ.ಹಿ.82/4	ಉಳಿಕೆ ಜಮೀನು	ಲಾ.ಗು. 108	0	09	0.13	ತೆಂಗು-9,ಹಲಸು-1
56	ಸಿದ್ದಗಂಗಮ್ಮ ಕೋಂ ಲೇ ರಾಜಶೇಖರ್ ಪ್ರಕಾಶ್ ಬಿನ್ ಬಸವೇಗೌಡ	83	1	ಋಷಿ	ಲಾ.ಹಿ.83/2	ಲಾ.ಗು. 82	ಉಳಿಕೆ ಜಮೀನು	ಉಳಿಕೆ ಜಮೀನು	2	01	1.58	
57	ಗುರುಸಿದ್ದಪ್ಪ ಬಿನ್ ನಂಜೇಗೌಡ ಬಸವರಾಜು ಬಿನ್ ನಂಜೇಗೌಡ	83	2	ಋಷಿ	ಲಾ.ಗು.77	ಲಾ.ಹಿ.83/1	ಉಳಿಕೆ ಜಮೀನು	ಉಳಿಕೆ ಜಮೀನು	2	04	1.64	
58	ಟಿ.ಸಿ.ಲಕ್ಷ್ಮೀದೇವಮ್ಮ ಕೋಂ ಪ್ರಭಾಕರ	36		ಋಷಿ ಭಾಗಾಯ್ತು	ಉಳಿಕೆ ಜಮೀನು	ಲಾ.ಗು. 37	ಲಾ.ಗು. 38	ಲಾ.ಗು. 44	0 1	06 05	0.23 7.74	ತೆಂಗು-50,ಹಲಸು-1

ಕ್ರ. ಸಂ	ಖಾತೆದಾರರ ಹೆಸರು (ಪಹಣಿಯಂತೆ)	ಸರ್ವೆ ಸಂ	ಹಿಸಾ	ಜಮೀನಿನ ಹರಹೆ	ಚಳುವಳಿ ಕಾಲಂ 19(1)ರ ಪ್ರಕಾರ				ಬೇಕಾದ ಜಮೀನಿನ ಕ್ಷೇತ್ರ		ಗುಂಟೆ ಆಕಾರ ರೂ/ಮೈ	ಭೂಸ್ವಾಧೀನವಾಗಿರುವ ಪ್ರದೇಶದಲ್ಲಿರುವ ಮನೆ / ಮಾಲ್ಟಿ / ಕೊಳವೆ ಬಾವಿ / ಕಟ್ಟಡ / ವೆಗ್ಗರೆ ವಿವರ.
					ಪೂರ್ವಕ್ಕೆ	ಪಶ್ಚಿಮಕ್ಕೆ	ಉತ್ತರಕ್ಕೆ	ದಕ್ಷಿಣಕ್ಕೆ	ಎಕರೆ	ಗುಂಟೆ		
1	2	3	4	5	6	7	8	9	10	11	12	13
59	ಆರ್.ಡಿ.ಮಹದೇವಪ್ಪ ಆರ್.ಡಿ.ರಂಗಸ್ವಾಮಿ ಬಿನ್ ಲೇ ದೊಡ್ಡಕರಿಯಪ್ಪ	70		ಖುಷಿ	ಲಾ.ಗು. 49, 69	ಲಾ.ಗು. 71	ಉಳಿಕೆ ಜಮೀನು	ಉಳಿಕೆ ಜಮೀನು ಲಾ.ಗು. 69	4	27	3.65	ಬೇವು-4
60	ಸರ್ಕಾರಿ ಬೀಳು ಕುಮಾರಸ್ವಾಮಿ ಬಿನ್ ಲೇ ಜೇನೇಗೌಡ ವನಜಾಕ್ಷಿ ಕೋಂ ಕುಮಾರಸ್ವಾಮಿ	71		ಖುಷಿ	ಲಾ.ಗು. 70	ಲಾ.ಗು. 75	ಉಳಿಕೆ ಜಮೀನು	ಉಳಿಕೆ ಜಮೀನು	0	31	1.37	ಬೇವು-3
	0								04			
	0								35			
61	ಸಿದ್ದಗಂಗಮ್ಮ ಕೋಂ ಬಿ.ಎಸ್.ಸಿದ್ದಯ್ಯ.ಟಿ.ಎಸ್.ನೀಲಕಂಠಯ್ಯ ಬಿನ್ ಶಿವಣ್ಣದ್ರಾಕ್ಷಾಯಣಮ್ಮ ಕೋಂ ರವೀಶ	76		ಖುಷಿ,ಭಾಗಾಯ್ತು	ಲಾ.ಗು. 71	ಲಾ.ಗು. 77	ಲಾ.ಗು. 75	ಉಳಿಕೆ ಜಮೀನು	0	32	0.78	ತೆಂಗು-20,ತೇಗೆ- 4,ಹಲಸು-4,ಮಾವು- 3,ಹುಣಸೆ- 1,ಕೊಳವೆಬಾವಿ-1.
									1	02	4.01	ತೆಂಗು-3,ತೇಗೆ- 2,ಮಾವು-2,ಹುಣಸೆ- 6
62	ಟಿ.ಎಸ್.ನಿಂಗಪ್ಪ ಬಿನ್ ಸಣ್ಣಬಸಪ್ಪ	84		ಖುಷಿ	ಲಾ.ಗು.83	ಲಾ.ಗು.108	ಲಾ.ಗು.83	ಉಳಿಕೆ ಜಮೀನು	0	20	0.32	ತೆಂಗು-50,ತೇಗೆ- 60,ಬೇವು-5

ಕ್ರ. ಸಂ	ಖಾತೆದಾರರ ಹೆಸರು (ಹೆಚ್‌ಟಿಯಂತ್ರಿ)	ಸರ್ವೆ ನಂ.	ಹೆಸರು	ಜಮೀನಿನ ವಿಸ್ತೀರ್ಣ	ಚಳುವುಂದಿ ಕೆಲಸ 19(1)ರ ಪ್ರಕಾರ				ಬೇಕಾದ ಜಮೀನಿನ ಕ್ಷೇತ್ರ		ಗುಂಟೆ ಆಕಾರ ದೊ/ ಸ್ವ	ಭೂಸ್ವಾಧೀನವಾಗಿರುವ ಪ್ರದೇಶದಲ್ಲಿರುವ ಮನೆ / ಮೂಲಿ / ಕೊಳವೆ ಬಾವಿ / ಕಟ್ಟಡ / ವಸ್ತುಗಳ ವಿವರ
					ಪೂರ್ವ ಕ್ಷೇ.	ಪಶ್ಚಿಮ ಕ್ಷೇ.	ಉತ್ತರ ಕ್ಷೇ.	ದಕ್ಷಿಣ ಕ್ಷೇ.	ಎಕರೆ	ಗುಂಟೆ		
1	ದ್ರಾಕ್ಷಾಣ್ಣಮ್ಮ, ಕೋಂ ಬಸವಗೌಡ								0	02		3000-40, ಮಾವು- 3, ತೇಗ-11, ಬೇವು- 6, ಕಾಳಿ- 40, ಅಂಟುವಾಳು- 3, ಬಾಗ-1, ಗೋಡಂಬಿ- 1, ಹಿಮ್ಮ-2, ಬೀಟ- 1, ಹಲಸು-1, ಹುಣಿಸೆ- 5, ಕೊಳವೆಬಾವಿ- 1, ಮನೆ- 1, ಕೋಟೆಗೌಡ-1
63	ಮಲ್ಲಿಕಾರ್ಜುನಪ್ಪ, ಬಿನ್ ಬಸವಗೌಡ	105		ಖುಮ್ಮಿ	ಲಾ.ಗು.108	ಲಾ.ಗು.106	ಉಳಿಕೆ ಜಮೀನು	ಉಳಿಕೆ ಜಮೀನು	0	38	298	3000-21, ಮಾವು- 1, ತೇಗ-18, ಬೇವು- 2, ಹುಣಿಸೆ-1, ಕಾಳಿ- 2
	ಜಯಮ್ಮ, ಬಿನ್ ನಂಜಗೌಡ								0			3000-20, ಬೇವು- 1, ಬಾಗ- 2, ಕಾಡುಬಾವಿ- 2
	ಐಯ್ಯಣ್ಣಪ್ಪಾಚಾರ್ ಬಿನ್ ಚಾಟಾಚಾರ್								0	19		3000-21, ಮಾವು- 1, ತೇಗ-18, ಬೇವು- 2, ಹುಣಿಸೆ-1, ಕಾಳಿ- 2

ಕ್ರ. ಸಂ	ಖಾತದಾರರ ಹೆಸರು (ಪಹಣಿಯಂತೆ)	ಸರ್ವೆ ಸಂ	ಹಿಸಾ	ಜಮೀನಿನ ತರಹ	ಚೆಕ್ಕುಬಂದಿ ಕಲಂ 19(1)ರ ಪ್ರಕಾರ				ಬೇಕಾದ ಜಮೀನಿನ ಕ್ಷೇತ್ರ		ಗುಂಟಿ ಅಕಾರ ರೂ/ಪ್ಯ	ಭೂಸ್ವಾಧೀನವಾಗಿರುವ ಪ್ರದೇಶದಲ್ಲಿರುವ ಮನೆ / ಮಾಲಿ / ಕೊಳವೆ ಬಾವಿ / ಕಟ್ಟಡ / ವಗ್ಗುರ ವಿವರ.
					ಪೂರ್ವಕ್ಕೆ	ಪಶ್ಚಿಮಕ್ಕೆ	ಉತ್ತರಕ್ಕೆ	ದಕ್ಷಿಣಕ್ಕೆ	ಎಕರೆ	ಗುಂಟೆ		
1	2	3	4	5	6	7	8	9	10	11	12	13
59	ಆರ್.ಡಿ.ಮಹದೇವಪ್ಪ ಆರ್.ಡಿ.ರಂಗಸ್ವಾಮಿ ಬಿನ್ ಲೇ ದೊಡ್ಡಕರಿಯಪ್ಪ	70		ಖುಷಿ	ಲಾ.ಗು. 49, 69	ಲಾ.ಗು. 71	ಉಳಿಕೆ ಜಮೀನು	ಉಳಿಕೆ ಜಮೀನು ಲಾ.ಗು. 69	4	27	3.65	ಬೇವು-4
60	ಸರ್ಕಾರಿ ಬೀಳು ಕುಮಾರಸ್ವಾಮಿ ಬಿನ್ ಲೇ ಜೇನೇಗೌಡ ವನಜಾಕ್ಷಿ ಕೋಂ ಕುಮಾರಸ್ವಾಮಿ	71		ಖುಷಿ	ಲಾ.ಗು. 70	ಲಾ.ಗು. 75	ಉಳಿಕೆ ಜಮೀನು	ಉಳಿಕೆ ಜಮೀನು	0	31	1.37	ಬೇವು-3
	0								04			
	0								35			
61	ಸಿದ್ದಗಂಗಮ್ಮ ಕೋಂ ಬಿ.ಎಸ್.ಸಿದ್ದಯ್ಯ,ಟಿ.ಎಸ್.ನೀಲಕಂಠಯ್ಯ ಬಿನ್ ಶಿವಣ್ಣದ್ರಾಕ್ಷಾಯಣಮ್ಮ ಕೋಂ ರವೀಶ	76		ಖುಷಿ,ಭಾಗಾಯ್ತು	ಲಾ.ಗು. 71	ಲಾ.ಗು. 77	ಲಾ.ಗು. 75	ಉಳಿಕೆ ಜಮೀನು	0	32	0.78	ತೆಂಗು-20, ತೇಗೆ- 4, ಹಲಸು-4, ಮಾವು- 3, ಹುಣಸೇ- 1, ಕೊಳವೆಬಾವಿ-1
	1								02	4.01		
62	ಟಿ.ಎಸ್.ನಿಂಗಪ್ಪ ಬಿನ್ ಸಣ್ಣಬಸಪ್ಪ	84		ಖುಷಿ	ಲಾ.ಗು.83	ಲಾ.ಗು.108	ಲಾ.ಗು.83	ಉಳಿಕೆ ಜಮೀನು	0	20	0.32	ತೆಂಗು-50, ತೇಗೆ- 60, ಬೇವು-5

ಕ್ರ. ಸಂ	ಖಾತೆದಾರರ ಹೆಸರು (ಪಹಣಿಯಂತೆ)	ಸರ್ವೆ ಸಂ	ಹಿಸಾ	ಜಮೀನಿನ ತರಹ	ಚೆಕ್ಕುಬಂದಿ ಕಲಂ 19(1)ರ ಪ್ರಕಾರ				ಬೇಕಾದ ಜಮೀನಿನ ಕ್ಷೇತ್ರ		ಗುಂಟೆ ಆಕಾರ ರೂ/ಪೈ	ಭೂಸ್ವಾಧೀನವಾಗಿರುವ ಪ್ರದೇಶದಲ್ಲಿರುವ ಮನೆ / ಮಾಲ್ / ಕೊಳವೆ ಬಾವಿ / ಕಟ್ಟಡ / ವಗೈರೆಯವರ.
					ಪೂರ್ವಕ್ಕೆ	ಪಶ್ಚಿಮಕ್ಕೆ	ಉತ್ತರಕ್ಕೆ	ದಕ್ಷಿಣಕ್ಕೆ	ಎಕರೆ	ಗುಂಟೆ		
1	2	3	4	5	6	7	8	9	10	11	12	13
64	ಮಧುಸೂಧನ್ ಬಿನ್ ಮೆಲ್ವಿಕಾರ್ಜುನಪ್ಪ	106	1	ಖುಷಿ	ಲಾ.ಗು. 105	ಅಣ್ಣಾವುರ ಗಡಿ	ಲಾ.ಗು.105	ಉಳಿಕೆ ಜಮೀನು	0	27	0.86	ತೆಂಗು-33, ತೇಗ-65, ನೇರಳೆ-2, ಅಂಟುವಾಳೆ-2, ಹುಣಸೇ-1, ಕಾಫಿ-40, ಕೊಳವೆಬಾವಿ-1
65	ಟಿ.ಎಸ್.ನಿಂಗಪ್ಪ ಬಿನ್ ಸಣ್ಣಬಸಪ್ಪ	108		ಖುಷಿ	ಲಾ.ಗು.84	ಲಾ.ಗು. 105	ಉಳಿಕೆ ಜಮೀನು ಲಾ 82	ಉಳಿಕೆ ಜಮೀನು	1	15	3.86	ತೆಂಗು-80, ನಿಂಬೆ-1, ಕೊಳವೆಬಾವಿ-2, ಪಂಪ್ ಹೌಸ್-1
	0								08			
	0								03	ತೆಂಗು-12, ತೇಗ-7		
	0								19	ತೆಂಗು-37, ಸೀಬೆ-1, ಕೊಳವೆಬಾವಿ-1		
	0								14	ತೆಂಗು-45, ಮಾವು-1, ಸೀಬೆ-1, ಕೊಳವೆಬಾವಿ-1		
	0								06	ತೆಂಗು-6		
66	ಲಕ್ಷ್ಮಮ್ಮ ಕೋಂ ಸಿದ್ದಯ್ಯ	155		ಖುಷಿ	ಲಾ.ಗು.49	ಲಾ.ಗು.70	ಲಾ.ಗು.70	ಉಳಿಕೆ ಜಮೀನು	1	03	1.47	ಬೇವು-2

ಕ್ರ. ಸಂ	ಪಾತದಾರರ ಹೆಸರು (ಪಹಣಿಯಂತೆ)	ಸರ್ವೆ ಸಂ	ಹಿನ್ನಾ. ಜಮೀನಿನ ಸಂಖ್ಯೆ	ಚಿಕ್ಕಬಂದಿ ಕಲಂ 19(1)ರ ಪ್ರಕಾರ				ಬೇಕಾದ ಜಮೀನಿನ ಕ್ಷೇತ್ರ		ಗುಂಟೆ ಅಕಾರ ರೂ/ ಪೈ	ಭೂಸ್ವಾಧೀನವಾಗಿರುವ ಪ್ರದೇಶದಲ್ಲಿರುವ ಮನೆ / ಮಾಲಿ, / ಕೊಳವೆ ಬಾವಿ/ ಕಟ್ಟಡ / ವಸ್ತು ವಿವರ.	
				ಪೂರ್ವಕ್ಕೆ	ಪಶ್ಚಿಮಕ್ಕೆ	ಉತ್ತರಕ್ಕೆ	ದಕ್ಷಿಣಕ್ಕೆ	ಎಕರೆ	ಗುಂಟೆ			
1	2	3	4	5	6	7	8	9	10	11	12	13
67	ಟಿ.ಆರ್.ಶೋಭ ಕೋಂ ಕೆ.ಚಂದ್ರಶೇಖರ್	50		ಖುಷಿ,	ಉಳಿಕೆ ಜಮೀನು	ಲಾ.ಗು.49	ಲಾ.ಗು.51	ಲಾ.ಗು.49	0	22	0.43	
68	ಶ್ರೀ ರಂಗಸ್ವಾಮಿ ದೇವರು ಗ್ರಾಮಸ್ಥರು	34		ಖುಷಿ,	ಲಾ.ಗು.33	ಲಾ.ಗು.79	ಲಾ.ಗು.25	ಉಳಿಕೆ ಜಮೀನು	0	39	0.86	
					ಒಟ್ಟು				58	18 1/2		

ಕರ್ನಾಟಕ ರಾಜ್ಯಪಾಲರ ಆಜ್ಞಾನುಸಾರ
ಮತ್ತು ಅವರ ಹೆಸರಿನಲ್ಲಿ

(ನಾಗವೇಣಿ ಎಸ್.ಕೆ.)

ಸರ್ಕಾರದ ಉಪ ಕಾರ್ಯದರ್ಶಿ,
ಕಂದಾಯ ಇಲಾಖೆ (ಭೂಸ್ವಾಧೀನ ಹಾಗೂ ಪುಟಿಪು)

ಈ ಪ್ರಕಟಣೆಯಲ್ಲಿ ಪ್ರಕಟಿಸಲಾದ ಜಮೀನುಗಳಲ್ಲಿ ಅಧಿಸೂಚನೆ ಪ್ರಕಟವಾದ 30 ದಿನಗಳೊಳಗಾಗಿ ಕಲಂ-2(1) ರಂತೆ ಅಕ್ಷೇಪಣೆಗಳಿದ್ದಲ್ಲಿ ಅಕ್ಷೇಪಣೆಗಳನ್ನು ವಿಶೇಷ ಭೂಸ್ವಾಧೀನಾಧಿಕಾರಿಗಳು, ಎತ್ತಿನಹೊಳೆ ಯೋಜನೆ, ಹಾಸನ ರವರಿಗೆ ನೀಡತಕ್ಕದ್ದು.

19(1) ಅನುಸೂಚಿ

ಜಿಲ್ಲೆ: ಹಾಸನ

ತಾಲ್ಲೂಕು :- ಅರಸೀಕೆರೆ

ಹೋಬಳಿ :- ಕಸಬಾ

ಗ್ರಾಮ: ಗೊಲ್ಲರಹಳ್ಳಿ

ಕ್ರ. ಸಂ	ಖಾತೆದಾರರ ಹೆಸರು (ಪಹಣಿಯಂತೆ)	ಸರ್ವೆ ನಂ	ಹಿಸಾ	ಜಮೀನಿನ ತರಹ	ಚೆಕ್ಕುಬಂದಿ ಕಲಂ 19(1)ರ ಪ್ರಕಾರ				ಬೇಕಾದ ಜಮೀನಿನ ಕ್ಷೇತ್ರ		ಗುಂಟೆ ಆಕಾರ ರೂ/ಪೈ	ಭೂಸ್ವಾಧೀನವಾಗಿರುವ ಪ್ರದೇಶದಲ್ಲಿರುವ ಮನೆ / ಮಾಲ್ / ಕೊಳವೆ ಬಾವಿ / ಕಟ್ಟಡ / ವಗೈರೆ ವಿವರ.
					ಪೂರ್ವ ಕ್ಕೆ	ಪಶ್ಚಿಮ ಕ್ಕೆ	ಉತ್ತರ ಕ್ಕೆ	ದಕ್ಷಿಣ ಕ್ಕೆ	ಎಕರೆ	ಗುಂಟೆ		
1	2	3	4	5	6	7	8	9	10	11	12	13
1	ತಿಮ್ಮಮ್ಮ ಕೋ ಲೇ ಸಣ್ಣ ಕಾಟಯ್ಯ	21		ಖುಷಿ	ಸ.ನಂ.22	ಸ.ನಂ.39	ಸ.ನಂ.20	ಉಳಿಕೆ	0	16	0.31	
2	ರಂಗಪ್ಪ ಬಿನ್ ಕಾಟಯ್ಯ	39	1	ಖುಷಿ ಭಾಗಾಯ್ತು	ಸ.ನಂ.21	ಲಾ.ಹಿ.2	ಸ.ನಂ.20	ಉಳಿಕೆ	0	08	0.18	
3	ಎಣ್ಣೆಪ್ಪ ಬಿನ್ ಕರಕಾಟಯ್ಯ	39	2	ಭಾಗಾಯ್ತು	ಲಾ.ಹ.39/1	ಲಾ.ನಂ.40	ಲಾ.ಹಿ.39/1	39/1	0	16	0.05	
4	ಜಿ.ಎಂ.ರಾಜಶೇಖರ ಬಿನ್ ಮಲ್ಲೇಗೌಡ	20	1.	ಖುಷಿ	ಲಾ.ನಂ.23	ಲಾ.ಹಿ.2	ಲಾ.ನಂ.19	ಲಾ.ನಂ.22	0	25	0.55	

ಕ್ರ. ಸಂ.	ಖಾತೆದಾರರ ಹೆಸರು (ಪಹಣಿಯಂತೆ)	ಸರ್ವೆ ಸಂ.	ಹಿಸಾ,	ಜಮೀನಿನ ತರಹ	ಚೆಕ್ಕುಬಂದಿ ಕಲಂ 19(1)ರ ಪ್ರಕಾರ				ಬೇಕಾದ ಜಮೀನಿನ ಕ್ಷೇತ್ರ		ಗುಂಟೆ ಆಕಾರ ರೂ/ಪ್ಯು	ಭೂಸ್ವಾಧೀನವಾಗಿ ರುವ ಪ್ರದೇಶದಲ್ಲಿರುವ ಮನೆ / ಮಾಲ್, /ಕೊಠವೆ ಬಾವಿ/ ಕಟ್ಟಡ / ವಗೈರ ವಿವರ.
					ಪೂರ್ವ ಕ್ಕೆ	ಪಶ್ಚಿಮ ಕ್ಕೆ	ಉತ್ತರ ಕ್ಕೆ	ದಕ್ಷಿಣ ಕ್ಕೆ	ಎಕರ	ಗುಂಟೆ		
1	2	3	4	5	6	7	8	9	10	11	12	13
5	ದೇವರಾಜ ಬಿನ್ ಲೇ.ಮಲ್ಲಪ್ಪ ಸುರೇಶ್ ಬಿನ್ ಲೇ.ಮಲ್ಲಪ್ಪ ಮಹಾಲಿಂಗಪ್ಪ ಬಿನ್ ಲೇ.ಮಲ್ಲಪ್ಪ	20	2	ಖುಷಿ	ಲಾ.ಹಿ.1	ಲಾ.ಹಿ.3	ಲಾ.ನಂ .19	ಲಾ.ಹಿ.4	0 0 0	19 19 15 1/2	1.03	
6	ನಿಂಗಪ್ಪ ಬಿನ್ ಲೇ.ಬಸಪ್ಪ	20	3	ಖುಷಿ	ಲಾ.ಹಿ.2	ಲಾ.ನಂ. 40	ಲಾ.ನಂ .19	ಲಾ.ನಂ .21	0	33	0.72	
7	ಶಂಕ್ರಪ್ಪ ಬಿನ್ ಲೇ.ಬಸಪ್ಪ	20	4	ಖುಷಿ	ಲಾ.ಹಿ.2	ಲಾ.ನಂ. 39	ಉಳಿಕೆ	ಲಾ.ನಂ .21	2	02	1.76	
8	ರಂಗಪ್ಪ ಬಿನ್ ಕರಿಯಪ್ಪ	23	1	ಭಾಗಾಯು ಖುಷಿ	ಲಾ.ನಂ.2 4	ಲಾ.ನಂ. 20	ಉಳಿಕೆ	ಲಾ.ಹಿ.2 ಎ	0 0	05 25	0.43 0.55	ತೆಂಗು-49, ತೆಂಗು ಸಸಿ-05
9	ರಾಮಣ್ಣ ಬಿನ್ ಬಸವೇಗೌಡ	23	2ಎ	ಖುಷಿ	ಲಾ.ಹಿ.2ಬಿ	ಲಾ.ನಂ. 20	ಲಾ.ಹಿ.1	ಲಾ.ನಂ .32	1	18	1.28	ತೆಂಗು-24, ಹಲಸು- 01, ಹುಣಸೆ-01, ಸೀಬೆ- 01
10	ರಾಮಣ್ಣ ಬಿನ್ ಬಸವೇಗೌಡ	23	2ಬಿ	ಖುಷಿ	ಲಾ.ನಂ.2 4	ಲಾ.ಹಿ.2 ಎ	ಲಾ.ಹಿ.1	ಲಾ.ಹಿ.3 .4	0	14 1/2	0.32	
11	ರತ್ನಮ್ಮ ಕೋಂ ಲೇ.ನಂಜುಂಡಪ್ಪ	22	1	ಖುಷಿ	ಲಾ.ಹಿ.2	ಲಾ.ನಂ. 20	ಲಾ.ನಂ .20	ಉಳಿಕೆ	0	13	0.28	
12	ಗಂಗಾಧರಯ್ಯ ಬಿನ್ ವೀರೇಗೌಡ	22	2	ಖುಷಿ	ಲಾ.ನಂ.2 3	ಲಾ.ಹಿ.1	ಲಾ.ನಂ .20	ಉಳಿಕೆ	0	13	0.28	

ಕ್ರ. ಸಂ	ಖಾತೆದಾರರ ಹೆಸರು (ಹೆಸರೇತಿಯಂತೆ)	ಸರ್ವೆ ಸಂ	ಹಿಸಾ, ಬಿ.ನಂ.	ಜಮೀನಿನ ತರಹೆ	ಚೆಕ್ಕುಬಂದಿ ಕಲಂ 19(1)ರ ಪ್ರಕಾರ				ಬೇಕಾದ ಜಮೀನಿನ ಕ್ಷೇತ್ರ		ಗುಂಟೆ ಆಕಾರ ರೂ/ಪೈ	ಭೂಸ್ವಾಧೀನವಾಗಿ ರುವ ಪ್ರದೇಶದಲ್ಲಿರುವ ಮನೆ / ಮಾಲ್, /ಕೊಳವೆ ಬಾವಿ/ ಕಟ್ಟಡ / ವಗೈರೆ ವಿವರ.
					ಪೂರ್ವ ಕ್ಕೆ	ಪಶ್ಚಿಮ ಕ್ಕೆ	ಉತ್ತರ ಕ್ಕೆ	ದಕ್ಷಿಣ ಕ್ಕೆ	ಎಕರೆ	ಗುಂಟೆ		
1	2	3	4	5	6	7	8	9	10	11	12	13
13	ಬೋಜಿಗರಯ ಬಿನ್ ಗಿರಿಗೌಡ ತಿಮ್ಮಪ್ಪ, ಬಿನ್ ಬೋಜಿಗಿಗೌಡ ರಾಮಣ್ಣ, ಬಿನ್ ಬೋಜಿಗಿಗೌಡ ಜುಂಜಯ, ಬಿನ್ ಬೋಜಿಗಿಗೌಡ	24	2	ಭಾಗಾಯ್ತು	ಲಾ.ನಂ.2 9	ಉಳಿಕೆ	ಉಳಿಕೆ	ಲಾ.ಹಿ.3	0	04	0.49	
14	ಉಮೇಶ ಬಿನ್ ಪುಟ್ಟಣ್ಣ	24	3	ಭಾಗಾಯ್ತು	ಲಾ.ನಂ.2 9	ಉಳಿಕೆ	ಲಾ.ಹಿ.2	ಲಾ.ಹಿ.4	0	18	2.23	
15	ಚಿತ್ರಯ್ಯ ಬಿನ್ ತಿಮ್ಮಯ್ಯ, ಚಂದ್ರಪ್ಪ ಬಿನ್ ಮಲ್ಲಪ್ಪ, ರಾಜಶೇಖರ ಬಿನ್ ಮಲ್ಲಪ್ಪ	24	4	ಭಾಗಾಯ್ತು	ಲಾ.ನಂ.2 9	ಹಳ್ಳ	ಲಾ.ಹಿ.3	ಲಾ.ಹಿ.5	1	24	7.96	
16	ಚಿತ್ತೀಗೌಡ ಬಿನ್ ಸಣ್ಣಗಿರಿಯ	24	5	ಭಾಗಾಯ್ತು	ಲಾ.ನಂ.2 9	ಹಳ್ಳ	ಲಾ.ಹಿ.4	ಲಾ.ಹಿ.6	1	30	8.70	ತೆಂಗು-40, ತೆಂಗು-22, ಮಾವು-01
17	ದಾಸ ಬಿನ್ ಹುಸೇನಿ ಜವರಪ್ಪ, ಬಿನ್ ದಾಸಪ್ಪ	24	6	ಖುಷಿ, ಭಾಗಾಯ್ತು	ಲಾ.ನಂ.2 9	ಹಳ್ಳ	ಲಾ.ಹಿ.4	ಲಾ.ನಂ .29	0 0	08 15	0.26 1.87	
18	ಹಿಂದಾಯತ್ ಉಲ್ಲಾ ಬಾಬು ಉಲ್ಲಯ ಶೇಖ್ ಬಿನ್ ಲೇ ಬಾಬುವಿಯ ಪಾಪಯ ಶೇಖ್ ಪರ ಜಿ.ಸಿ.ಎ. ಹೊಲ್ಕರ್ ಶೇಖ್ ರಾಹಿತ್ ಇಕ್ಬಾಲ್	27	1	ಖುಷಿ	ಗಡಿ	ಉಳಿಕೆ	ಗಡಿ	ಲಾ.ಹಿ.7	0	36	0.61	
19	ಕರ್ನಾಟಕ ಸರ್ಕಾರಕ್ಕೆ	27	7	ಖುಷಿ	ಗಡಿ	ಉಳಿಕೆ	ಲಾ.ಹಿ.1	ಲಾ.ಹಿ.8	0	20	0.61	

ಕ್ರ. ಸಂ	ಖಾತೆದಾರರ ಹೆಸರು (ಪಹಣಿಯಂತೆ)	ಸರ್ವೆ ನಂ	ಹಿಸಾ,	ಜಮೀನಿನ ತರಹೆ	ಚೆಕ್ಕುಬಂದಿ ಕಲಂ 19(1)ರ ಪ್ರಕಾರ				ಬೇಕಾದ ಜಮೀನಿನ ಕ್ಷೇತ್ರ		ಗುಂಟೆ ಆಕಾರ ರೂ/ಪೈ	ಘೂಸ್ವಾಧೀನವಾಗಿ ರುವ ಪ್ರದೇಶದಲ್ಲಿರುವ ಮನೆ / ಮಾಲಿ, /ಕೊಳವೆ ಬಾವಿ/ ಕಟ್ಟಡ / ವಗೈರ ವಿವರ.
					ಪೂರ್ವ ಕ್ಕೆ	ಪಶ್ಚಿಮ ಕ್ಕೆ	ಉತ್ತರ ಕ್ಕೆ	ದಕ್ಷಿಣ ಕ್ಕೆ	ಎಕರೆ	ಗುಂಟೆ		
1	2	3	4	5	6	7	8	9	10	11	12	13
20	ಹಿಂದಾಯತ್ ಉಲ್ಲಾ ಬಾಬು ಉಲಯ ಶೇಖ್ ಬಿನ್ ಲೇ ಬಾಬುವಿಯ ಪಾಪಯ ಶೇಖ್ ಪರ ಜಿ.ಸಿ.ಎ. ಹೊಲ್ವರ್ ಶೇಖ್ ರಾಹಿತ್ ಇಕ್ಬಾಲ್	27	8	ಖುಷಿ	ಗಡಿ	ಲಾ.ಹಿ.10	ಲಾ.ಹಿ.7	ಲಾ.ಹಿ.9	0	25	0.42	
21	ಕರ್ನಾಟಕ ಸರ್ಕಾರಕ್ಕೆ	27	9	ಖುಷಿ	ಗಡಿ	ಉಳಿಕೆ	ಲಾ.ಹಿ.8	ಲಾ.ಹಿ.5	0	17	0.29	
22	ಹಿಂದಾಯತ್ ಉಲ್ಲಾ ಬಾಬು ಉಲಯ ಶೇಖ್ ಬಿನ್ ಲೇ ಬಾಬುವಿಯ ಪಾಪಯ ಶೇಖ್ ಪರ ಜಿ.ಸಿ.ಎ. ಹೊಲ್ವರ್ ಶೇಖ್ ರಾಹಿತ್ ಇಕ್ಬಾಲ್	27	5	ಖುಷಿ	ಗಡಿ	ಲಾ.ಹಿ.10	ಲಾ.ಹಿ.9	ಲಾ.ಹಿ.1 1	1	29	1.05	
23	ಚಂದ್ರಶೇಖರ ಬಿನ್ ಲೇ ಮರುಳಯ್ಯ	27	10	ಖುಷಿ	ಲಾ.ಹಿ.7,8, 9	ಲಾ.ಹಿ.2, 3	ಲಾ.ಹಿ.7	ಲಾ.ಹಿ.1 2	0	18	0.30	
24	ಕರ್ನಾಟಕ ಸರ್ಕಾರಕ್ಕೆ	27	12	ಖುಷಿ	ಗಡಿ	ಲಾ.ಹಿ.3,1 4	ಲಾ.ಹಿ.1 1	ಲಾ.ನಂ .28	0	28	0.38	
25	ತುಂಗಮ್ಮ ಕೋಂ ಚಂದ್ರಪ್ಪ	28	1	ಖುಷಿ	ಉಳಿಕೆ	ಉಳಿಕೆ	ಲಾ.ಹಿ.3	ಲಾ.ನಂ .61	0	36	0.45	
26	ಸುಹೇಬ್ ಹೆಚ್.ಶೇಖ್ ಬಿನ್ ಹಿಂದಾಯತ್ ಉಲ್ಲಾ ಬಾಬುವಿಯ ಶೇಖ್	28	3	ಖುಷಿ	ಉಳಿಕೆ	ಉಳಿಕೆ	ಲಾ.ಹಿ.5	ಲಾ.ಹಿ.1	0	39	0.72	
27	ಕೆ.ಎನ್.ಶಿವಾನಂದ ಬಿನ್	28	5	ಖುಷಿ	ಲಾ.ಹಿ.4	ಲಾ.ಹಿ.1	ಲಾ.ಹಿ.7	ಲಾ.ಹಿ.3	0	30	0.44	

ಕ್ರ. ಸಂ	ಖಾತೆದಾರರ ಹೆಸರು (ಪಹಣಿಯಂತೆ)	ಸರ್ವೆ ಸಂ	ಹಿಸಾ, ಸಂ	ಜಮೀನಿನ ತರಹೆ	ಚೆಕ್ಕುಬಂದಿ ಕೆಲಂ: 19(1)ರ ಪ್ರಕಾರ				ಬೇಕಾದ ಜಮೀನಿನ ಕ್ಷೇತ್ರ		ಗುಂಟೆ ಆಕಾರ ರೂ/ಪೈ	ಭೂಸ್ವಾಧೀನವಾಗಿ ರುವ ಪ್ರದೇಶದಲ್ಲಿರುವ ಮನೆ / ಮಾಲ್, /ಕೊಳವೆ ಬಾವಿ/ ಕಟ್ಟಡ / ವೆಗ್ಗರ ವಿವರ.
					ಪೂರ್ವ ಕ್ಕೆ	ಪಶ್ಚಿಮ ಕ್ಕೆ	ಉತ್ತರ ಕ್ಕೆ	ದಕ್ಷಿಣ ಕ್ಕೆ	ಎಕರೆ	ಗುಂಟೆ		
1	2	3	4	5	6	7	8	9	10	11	12	13
	ಕೆ.ವಿ.ನಂಜುಂಡಯ್ಯ											
28	ರಾಮಣ್ಣ ಬಿನ್ ಸಿದ್ದಪ್ಪ	28	2ಎಪಿ3	ಖುಷಿ	ಉಳಿಕೆ	2ಎ2	ಲಾ.ನಂ .61	ಲಾ.ನಂ .29	1	07	1.19	
	ಜಗದೀಶ ಬಿನ್ ಸಿದ್ದಯ್ಯ	28	2ಎಪಿ4						0	17		
29	ಧರ್ಮಚಾರಿ ಬಿನ್ ಭಾಸ್ಕರಚಾರಿ	28	2ಎ2	ಖುಷಿ	ಲಾ.ಹಿ.2ಎ 1	ಉಳಿಕೆ	ಲಾ.ನಂ .61	ಲಾ.ನಂ .29	1	22	1.51	
30	ಕರ್ನಾಟಕ ಸರ್ಕಾರ	28	8		ಲಾ.ಹಿ.7	ಉಳಿಕೆ	ಲಾ.ಹಿ.2 7	ಲಾ.ಹಿ.1	0	14	-	
31	ಪಂಚಾಕ್ಷರಿ ಬಿನ್ ಅನ್ನಪೂರ್ಣಮ್ಮ	28	7	ಖುಷಿ	ಉಳಿಕೆ	ಲಾ.ಹಿ.8	ಲಾ.ಹಿ.2 7	ಲಾ.ಹಿ.5	1	31	1.06	
32	ಶಿವನಂಜಪ್ಪ ಬಿನ್ ಶಂಕ್ರೇಗೌಡ ಮಹಾಲಿಂಗಪ್ಪ ಬಿನ್ ಶಂಕ್ರೇಗೌಡ ವೀರಪ್ಪ ಬಿನ್ ಶಂಕ್ರೇಗೌಡ ಷಣ್ಮುಕಪ್ಪ ಬಿನ್ ಶಂಕ್ರೇಗೌಡ	40	3	ಖುಷಿ	ಲಾ.ನಂ.39	ಲಾ.ನಂ. 59	ಲಾ.ಹಿ.4	ಲಾ.ನಂ .41	0 0	37 3/4 13 1/4	1.26	
33	ಲೋಕೇಶ ಬಿನ್ ಲೇ ಸಿದ್ದಯ್ಯ	40	4	ಖುಷಿ	ಲಾ.ನಂ.59	ಲಾ.ನಂ. 39.20	ಉಳಿಕೆ	ಲಾ.ನಂ .3	2	34	2.79	ತೆಂಗು-51, ಹುಣಸೆ-01, ಕೊಳವೆ ಬಾವಿ-02, ಕಟ್ಟಡ-01

ಕ್ರ. ಸಂ.	ಖಾತೆದಾರರ ಹೆಸರು (ಪದವಿಯಂತೆ)	ಸರ್ವೆ ಸಂ.	ಹಿಸಾ, ಸಂ.	ಜಮೀನಿನ ತರಹೆ ಸಂ.	ಚಕ್ಕುಬಂದಿ ಕಲಂ 19(1)ರ ಪ್ರಕಾರ				ಬೇಕಾದ ಜಮೀನಿನ ಕ್ಷೇತ್ರ		ಗುಂಟೆ ಆಕಾರ ರೂ/ಪೈ	ಭೂಸ್ವಾಧೀನವಾಗಿ ರುವ ಪ್ರದೇಶದಲ್ಲಿರುವ ಮನೆ / ಮಾಲಿ, /ಕೊಳವೆ ಬಾವಿ/ ಕಟ್ಟಡ / ವಗೈರೆ ವಿವರ.
					ಪೂರ್ವ ಕ್ಕ.	ಪಶ್ಚಿಮ ಕ್ಕ.	ಉತ್ತರ ಕ್ಕ.	ದಕ್ಷಿಣ ಕ್ಕ.	ಎಕರೆ	ಗುಂಟೆ		
1	2	3	4	5	6	7	8	9	10	11	12	13
34	ಸಿದ್ದಯ್ಯ ಬಿನ್ ಸಿದ್ದೇಗೌಡ ರಾಮಣ್ಣ ಬಿನ್ ಸಿದ್ದೇಗೌಡ	50	1	ಭಾಗಾಯು	ಲಾ.ನಂ.4	ಹಳ್ಳ	ಲಾ.ನಂ .57	ಲಾ.ಹಿ.2 ಸಿ	0 0	17.08 20.08	3.93	ತೆಂಗು-23, ತೆಂಗು ಸಸಿ-05, ಮಾವು-01
35	ಶಿವನಂಜಪ್ಪ ಬಿನ್ ಶಂಕ್ರೇಗೌಡ ಮಹಾಲಿಂಗಪ್ಪ ಬಿನ್ ಶಂಕ್ರೇಗೌಡ ಷಣ್ಮುಕಪ್ಪ ಬಿನ್ ಶಂಕ್ರೇಗೌಡ ವೀರಪ್ಪ ಬಿನ್ ಶಂಕ್ರೇಗೌಡ	50	2ಎ	ಭಾಗಾಯು	ಲಾ.ನಂ.51 .56	ಲಾ.ಹಿ.1	ಲಾ.ಹಿ.4	ಲಾ.ಹಿ.2 ಬಿ	0 0	27 08	3.35	ತೆಂಗು-45, ತೆಂಗು ಸಸಿ-10, ಅಡಿಕೆ-10, ಹುಣಸೆ-03, ಕರಿಬೇವು-01, ಹಲಸು-01, ಕೊಳವೆ ಬಾವಿ-01
36	ಶಿವನಂಜಪ್ಪ ಬಿನ್ ಶಂಕ್ರೇಗೌಡ	50	2ಬಿ	ಭಾಗಾಯು	ಲಾ.ನಂ.5 6	ಹಳ್ಳ	ಲಾ.ಹಿ.2 ಎ	ಲಾ.ಹಿ.2 ಸಿ	0 0	05 05	0.96	
37	ಶಿವನಂಜಪ್ಪ ಬಿನ್ ಶಂಕ್ರೇಗೌಡ	50	4	ಭಾಗಾಯು	ಲಾ.ನಂ.51	ಲಾ.ಹಿ.1	ಲಾ.ನಂ .51	ಲಾ.ಹಿ.2 ಎ	0 0	11.12 3.04	1.44	
38	ಶ್ರೀ ಕಲ್ಲೇಶ್ವರ ದೇವರು	51	1	ಖುಷಿ	ಉಳಿಕೆ	ಹಳ್ಳ	ಹಳ್ಳ	ಲಾ.ಹಿ.5 1/2	0	08	0.20	ಕೊಳವೆ ಬಾವಿ-01
39	ರೇಣುಕಯ್ಯ ಬಿನ್ ಮಲ್ಲಿಕಾರ್ಜುನಯ್ಯ	51	2	ಖುಷಿ	ಉಳಿಕೆ	ಲಾ.ನಂ. 50	ಲಾ.ಹಿ.1	ಲಾ.ಹಿ.3	0	10	0.25	
40	ಶ್ರೀ ಕಲ್ಲೇಶ್ವರ ದೇವರು	51	3	ಖುಷಿ	ಉಳಿಕೆ	ಲಾ.ನಂ. 50	ಲಾ.ಹಿ.2	ಲಾ.ನಂ .56	0 0	15 10	0.61	ತೆಂಗು-28, ಕಾಫಿ-12

ಕ್ರ. ಸಂ	ಖಾತೆದಾರರ ಹೆಸರು (ಪಹಣಿಯಂತೆ)	ಸರ್ವೆ ಸಂ	ಹಿಸ್ಸಾ ಸಂ	ಜಮೀನಿನ ತರಹೆ	ಚೆಕ್ಕುಬಂದಿ ಕಲಂ 19(1)ರ ಪ್ರಕಾರ				ಬೇಕಾದ ಜಮೀನಿನ ಕ್ಷೇತ್ರ		ಗುಂಟೆ ಆಕಾರ ರೂ/ಮೈ	ಭೂಸ್ವಾಧೀನವಾಗಿ ರುವ ಪ್ರದೇಶದಲ್ಲಿರುವ ಮನೆ / ಮಾಲ್, /ಕೊಳವೆ ಬಾವಿ/ ಕಟ್ಟಡ / ವಗೈರೆ ವಿವರ.
					ಪೂರ್ವ ಕ್ಕೆ	ಪಶ್ಚಿಮ ಕ್ಕೆ	ಉತ್ತರ ಕ್ಕೆ	ದಕ್ಷಿಣ ಕ್ಕೆ	ಎಕರೆ	ಗುಂಟೆ		
1	2	3	4	5	6	7	8	9	10	11	12	13
41	ಜಿ.ಎಂ.ಸುರೇಶ ಬಿನ್ ಲೇ.ಮಲ್ಲಪ್ಪ ಮಹಾಲಿಂಗಪ್ಪ ಬಿನ್ ಲೇ.ಮಲ್ಲಪ್ಪ	56	2	ಖುಷಿ	ಲಾ.ನಂ.57	ಲಾ.ನಂ. 51	ಉಳಿಕೆ	ಉಳಿಕೆ	1	0	0.88	ತೆಂಗು-02, ನಿಂಬೆ-01
42	ನಿಂಗಪ್ಪ ಬಿನ್ ಲೇ.ಬಸಪ್ಪ	56	4	ಖುಷಿ	ಲಾ.ನಂ.57	ಲಾ.ನಂ. 51	ಲಾ.ಹಿ.2	ಲಾ.ನಂ .50	0	32	0.70	ತೆಂಗು-47, ಮಾವು- 02, ಅಡಿಕೆ-03
43	ರತ್ನಮ್ಮ ಕೋಂ ನಂಜುಂಡಪ್ಪ	57	2	ಖುಷಿ	ಲಾ.ನಂ.58	ಲಾ.ನಂ. 56	ಲಾ.ಹಿ.1	ಉಳಿಕೆ	0	38	0.97	
44	ಶಿವನಂಜಪ್ಪ ಬಿನ್ ಶಂಕರಗೌಡ ಮಹಾಲಿಂಗಪ್ಪ ಬಿನ್ ಶಂಕರಗೌಡ ಷಣ್ಮುಕಪ್ಪ ಬಿನ್ ಶಂಕರಗೌಡ ವೀರಪ್ಪ ಬಿನ್ ಶಂಕರಗೌಡ	58	-	-	ಲಾ.ನಂ.59	ಲಾ.ನಂ. 57	ಉಳಿಕೆ	ಉಳಿಕೆ	1	27.08	1.65	ತೆಂಗು-36, ತೆಂಗು-07, ತೆಂಗು ಸಸಿ-01
45	ಶಿವಕುಮಾರಸ್ವಾಮಿ ಬಿನ್ ಪರಮೇಶ್ವರಪ್ಪ	59	1	ಖುಷಿ	ಲಾ.ನಂ.4 0	ಲಾ.ನಂ. 58	ಉಳಿಕೆ	ಉಳಿಕೆ	0	09	0.20	
46	ಶಿವನಂಜಪ್ಪ ಬಿನ್ ಶಂಕರಗೌಡ ಮಹಾಲಿಂಗಪ್ಪ ಬಿನ್ ಶಂಕರಗೌಡ ಷಣ್ಮುಕಪ್ಪ ಬಿನ್ ಶಂಕರಗೌಡ ವೀರಪ್ಪ ಬಿನ್ ಶಂಕರಗೌಡ	59	2	ಖುಷಿ	ಲಾ.ನಂ.4 0	ಲಾ.ನಂ. 58	ಲಾ.ಹಿ.1	ಉಳಿಕೆ	2	34	2.51	ತೆಂಗು-09, ತೆಂಗು-19, ಕೊಳವೆ ಬಾವಿ-01
47	ತುಂಗಮ್ಮ ಕೋಂ ಚಂದ್ರಪ್ಪ	61	-	ಖುಷಿ	ಉಳಿಕೆ	ಉಳಿಕೆ	ಲಾ.ನಂ .28	ಲಾ.ನಂ .28	2	16	1.44	

ಕ್ರ. ಸಂ	ಖಾತದಾರರ ಹೆಸರು (ಪಹಣಿಯಂತೆ)	ಸರ್ವೆ ನಂ	ಹಿಸಾ,	ಜಮೀನಿನ ತರಹೆ	ಚೆಕ್ಕುಬಂದಿ ಕಲಂ 19(1)ರ ಪ್ರಕಾರ				ಬೇಕಾದ ಜಮೀನಿನ ಕ್ಷೇತ್ರ		ಗುಂಟೆ ಆಕಾರ ರೂ/ಪೈ	ಭೂಸ್ವಾಧೀನವಾ ರುವ ಪ್ರದೇಶದಲ್ಲಿಯು ಮನೆ / ಪೂಜೆ /ಕೊಳವೆ ಬಾವಿ ಕಟ್ಟಡ / ವಸ್ತು ವಿವರ.
					ಪೂರ್ವ ಕ್ಕೆ	ಪಶ್ಚಿಮ ಕ್ಕೆ	ಉತ್ತರ ಕ್ಕೆ	ದಕ್ಷಿಣ ಕ್ಕೆ	ಎಕರೆ	ಗುಂಟೆ		
1	2	3	4	5	6	7	8	9	10	11	12	13
48	ಸರ್ವಮಂಗಳಮ್ಮ ಕೋಂ ಲೇ ಸಿದ್ದಪ್ಪ	27	11	ಖುಷ್ಕಿ	ಉಳಿಕೆ	ಲಾ.ಹಿ.12	ಲಾ.ಹಿ.5	ಲಾ.ಹಿ.5	0	2	0.03	
49	ಸರ್ಕಾರಿ ಸಂದಿವನ	29	-		ಉಳಿಕೆ	ಉಳಿಕೆ	ಉಳಿಕೆ	ಉಳಿಕೆ	2	37		
								ಒಟ್ಟು	47	18 1/2		

ಕರ್ನಾಟಕ ರಾಜ್ಯಪಾಲರ ಆಜ್ಞಾನುಸಾರ
ಮತ್ತು ಅವರ ಹೆಸರಿನಲ್ಲಿ

(ನಾಗವೇಣಿ ಎಸ್.ಕೆ.)

ಸರ್ಕಾರದ ಉಪ ಕಾರ್ಯದರ್ಶಿ,
ಕಂದಾಯ ಇಲಾಖೆ (ಭೂಸ್ವಾಧೀನ ಹಾಗೂ ಪುಡಿಪು)

ಕರ್ನಾಟಕ ಸರ್ಕಾರ

ಕಂದಾಯ ಇಲಾಖೆ

**ಭೂಸ್ವಾಧೀನ ಪ್ರಕ್ರಿಯೆಯಲ್ಲಿ ಪಾರದರ್ಶಕ ಮತ್ತು ಸೂಕ್ತ ಪರಿಹಾರದ ಹಕ್ಕು, ಪುನರ್ವಸತಿ ಮತ್ತು ಪುನರ್
ನಿರ್ಮಾಣ ಕಾಯ್ದೆ-2013 ಕಲಂ-19(1)ರ ಮೇರೆಗೆ ಘೋಷಣೆ**

ಸಂ. ಕಂಇ 66 ಭೂಸ್ವಾಹಾ 2019

ದಿನಾಂಕ:03-10-2020

ಈ ಮುಂದಿನ ಅನುಸೂಚಿಯಲ್ಲಿ ನಿರ್ದಿಷ್ಟಪಡಿಸಿದ ಜಮೀನುಗಳ ಒಂದು ಸಾರ್ವಜನಿಕ ಉದ್ದೇಶಕ್ಕೆ ಅಂದರೆ ಎತ್ತಿನಹೊಳೆ ಕುಡಿಯುವ ನೀರಿನ ಯೋಜನೆಯಡಿ, ಕಾಲುವೆ ನಿರ್ಮಾಣದ ಉದ್ದೇಶಕ್ಕಾಗಿ ಅಗತ್ಯವಾಗಿದೆ ಎಂದು ಕರ್ನಾಟಕ ಸರ್ಕಾರಕ್ಕೆ ಕಂಡು ಬಂದಿರುವುದರಿಂದ ಕೇಂದ್ರ ಅಧಿನಿಯಮ "ಭೂಸ್ವಾಧೀನ ಪ್ರಕ್ರಿಯೆಯಲ್ಲಿ ಪಾರದರ್ಶಕತೆ ಮತ್ತು ಸೂಕ್ತ ಪುನರ್ ನಿರ್ಮಾಣ ಕಾಯ್ದೆ 2013" ರ ಕಲಂ 11(1)ರಂತೆ ಹಾಸನ ಜಿಲ್ಲಾಧಿಕಾರಿಗಳ ಅಧಿಸೂಚನೆ ಕ್ರಮಾಂಕ:ಭೂಸ್ವಾ:ಎಹೋಯೋ/132ಎ/2016-17 ದಿನಾಂಕ:-23-02-2019ರಂತೆ ಅಧಿಸೂಚನೆ ಹೊರಡಿಸಲಾಗಿರುವುದರ ಮೇರೆಗೆ ಭೂಸ್ವಾಧೀನ ಪ್ರಕ್ರಿಯೆಯಲ್ಲಿ ಪಾರದರ್ಶಕತೆ ಮತ್ತು ಸೂಕ್ತ ಪರಿಹಾರ ಹಕ್ಕು, ಪುನರ್ವಸತಿ ಮತ್ತು ಪುನರ್ ನಿರ್ಮಾಣ (ಕರ್ನಾಟಕ) ನಿಯಮವಳಿ 2015ರ ನಿಯಮ 10ರಂತೆ ಕೇಂದ್ರ ಅಧಿನಿಯಮ "ಭೂಸ್ವಾಧೀನ ಪ್ರಕ್ರಿಯೆಯಲ್ಲಿ ಪಾರದರ್ಶಕತೆ ಮತ್ತು ಸೂಕ್ತ ಪುನರ್ ನಿರ್ಮಾಣ ಕಾಯ್ದೆ 2013" ರ ಕಲಂ 11(1)ರಂತೆ ಅಧಿಸೂಚನೆ ಹೊರಡಿಸಲಾಗಿದೆ ಹಾಗೂ ಭೂಸ್ವಾಧೀನ ಪ್ರಕ್ರಿಯೆಯಲ್ಲಿ ಪಾರದರ್ಶಕತೆ ಮತ್ತು ಸೂಕ್ತ ಪರಿಹಾರದ ಹಕ್ಕು, ಪುನರ್ವಸತಿ ಮತ್ತು ಪುನರ್ ನಿರ್ಮಾಣ (ಕರ್ನಾಟಕ) ನಿಯಮವಳಿ 2013ರ ನಿಯಮ 2(ಸಿ) ರನ್ವಯ ಜಿಲ್ಲಾಧಿಕಾರಿಗಳ ಕಾರ್ಯಗಳನ್ನು ನಿರ್ವಹಿಸಲು ವಿಶೇಷ ಭೂಸ್ವಾಧೀನಾಧಿಕಾರಿಗಳು, ಎತ್ತಿನಹೊಳೆ ಯೋಜನೆ, ಹಾಸನ ರವರನ್ನು ನೇಮಕ ಮಾಡಿರುತ್ತಾರೆ. ಭೂಸ್ವಾಧೀನಕ್ಕೆ ಒಳಪಡುವ ಸರ್ವೆ ನಂಬರ್ ಮತ್ತು ವಿಸ್ತೀರ್ಣದ ವಿವರಗಳು ಈ ಕೆಳಗಿನ ಅನುಸೂಚಿಯಂತೆ ಇರುತ್ತದೆ.

ಈ ಪ್ರಕಟಣೆಯು ಕೇಂದ್ರ ಅಧಿನಿಯಮ ಭೂಸ್ವಾಧೀನ ಪ್ರಕ್ರಿಯೆಯಲ್ಲಿ ಪಾರದರ್ಶಕತೆ ಮತ್ತು ಪರಿಹಾರದ ಹಕ್ಕು, ಪುನರ್ವಸತಿ ಮತ್ತು ಪುನರ್ ನಿರ್ಮಾಣದ ಕಾಯ್ದೆ 2013ರ ಕಲಂ:19(1) ರಂತೆ ಹೊರಡಿಸಲಾಗಿದೆ. ಭೂಸ್ವಾಧೀನಕ್ಕೆ

ಒಳಪಡುವ ಜಮೀನುಗಳ ನಕ್ಷೆಯನ್ನು ವಿಶೇಷ ಭೂಸ್ವಾಧೀನಾಧಿಕಾರಿಗಳು, ಎತ್ತಿನಹೊಳೆ ಯೋಜನೆ, ಹಾಸನ ಇವರ ಕಛೇರಿಯಲ್ಲಿ ಪರಿಶೀಲನೆಗೆ ಇಡಲಾಗಿದೆ.

"ಭೂಸ್ವಾಧೀನ ಪ್ರಕ್ರಿಯೆಯಲ್ಲಿ ಪಾರದರ್ಶಕತೆ ಮತ್ತು ಸೂಕ್ತ ಪರಿಹಾರದ ಹಕ್ಕು, ಪುನರ್ವಸತಿ ಮತ್ತು ಪುನರ್ ನಿರ್ಮಾಣದ ಕಾಯ್ದೆ 2013ರ ಕಲಂ:15(1) ಪ್ರಕಾರ ಕಲಂ 11(1) ಪ್ರಕಟಣೆಯ ಬಗ್ಗೆ ನೀಡಲಾದ ನೋಟೀಸ್ ಗಳ ವಿಚಾರವಾಗಿ ಭಾದಿತ ವ್ಯಕ್ತಿಗಳಿಂದ ಸ್ವೀಕರಿಸಲಾದ ಆಕ್ಷೇಪಣೆಗಳನ್ನು ವಿಚಾರ ಮಾಡಲಾಗಿದೆ. ಭೂಸ್ವಾಧೀನಕ್ಕೆ ಒಳಪಡಿಸಲು ಉದ್ದೇಶಿಸಿರುವ ಜಮೀನುಗಳು ಕಲಂ-16(1) ಮತ್ತು 17 ರನ್ವಯ ಪುನರ್ವಸತಿ ಮತ್ತು ಪುನರ್ ನಿರ್ಮಾಣದ ವ್ಯವಸ್ಥೆಯ ಬಗ್ಗೆ ವರದಿ ತಯಾರಿಸಲಾಗಿದೆ. ಸದರಿ ವರದಿಯನ್ನು ಮಾನ್ಯ ಆಯುಕ್ತರು, ರಾಜ್ಯ ಪುನರ್ವಸತಿ ಮತ್ತು ಪುನರ್ ನಿರ್ಮಾಣ ಹಾಗೂ ಪದನಿಮಿತ್ತ ಸರ್ಕಾರದ ಕಾರ್ಯದರ್ಶಿ, ಕಂದಾಯ ಇಲಾಖೆ, ಬೆಂಗಳೂರು ಇವರ ಪತ್ರ ಸಂಖ್ಯೆ: ಕಂಇ.19 ಎಸ್ ಆರ್ ಆರ್ 2018, ದಿನಾಂಕ:-27-01-2020ರಂತೆ ಅನುಮೋದನೆ ಮಾಡಿರುತ್ತಾರೆ. ಆಲೂರು ತಾಲ್ಲೂಕು, ಪಾಳ್ಯ ಹೋಬಳಿ, ಕೆರೆಹಳ್ಳಿ ಗ್ರಾಮದಲ್ಲಿ ಒಂಬತ್ತು ಕುಟುಂಬಗಳು ಪುನರ್ವಸತಿ ಮತ್ತು ಪುನರ್ ನಿರ್ಮಾಣ ವ್ಯಾಪ್ತಿಯಲ್ಲಿ ಬರುತ್ತದೆ. ಈ ಅಧಿಸೂಚನೆ ಜೊತೆಯಲ್ಲಿ ಅನುಮೋದಿತ ಪುನರ್ವಸತಿ ಮತ್ತು ಪುನರ್ ನಿರ್ಮಾಣದ ವರದಿಯನ್ನು ಲಗತ್ತಿಸಲಾಗಿದೆ.

ಈ ಪ್ರಕಟಣೆಯಲ್ಲಿ ಪ್ರಕಟಿಸಲಾದ ಜಮೀನುಗಳಲ್ಲಿ ಅಧಿಸೂಚನೆ ಪ್ರಕಟವಾದ 30 ದಿನಗಳೊಳಗಾಗಿ ಕಲಂ-21(1) ರಂತೆ ಆಕ್ಷೇಪಣೆಗಳಿದ್ದಲ್ಲಿ ಆಕ್ಷೇಪಣೆಗಳನ್ನು ವಿಶೇಷ ಭೂಸ್ವಾಧೀನಾಧಿಕಾರಿಗಳು, ಎತ್ತಿನಹೊಳೆ ಯೋಜನೆ, ಹಾಸನರವರಿಗೆ ನೀಡತಕ್ಕದ್ದು.

19(1) ಅನುಸೂಚಿ

19(1) ಅನುಸೂಚಿ												
ಜಿಲ್ಲೆ: ಹಾಸನ			ತಾಲ್ಲೂಕು: ಅಲೂರು				ಹೋಬಳಿ: ಪಾಳ್ಯ				ಗ್ರಾಮ: ಕೆರೆಹಳ್ಳಿ	
ಕ್ರ.ಸಂ	ಖಾತೆದಾರರ ಹೆಸರು (ಹೆಸರಿಯಂತೆ)	ಸರ್ವೆ ನಂ	ಹಿನ್ನಾ	ಬಮೀನಿನ ತರಹ	ಚೆಕ್ಕುಬಂದಿ ಕಲಂ 19(1)ರ ಪ್ರಕಾರ				ಬೇಕಾದ ಬಮೀನಿನ ಕ್ಷೇತ್ರ		ಆಕಾರ ರೂ-ಪೈ	ಭೂಸ್ವಾಧೀನವಾಗಿರುವ ಪ್ರದೇಶದಲ್ಲಿರುವ ಮನೆ/ಮಾರ್ಗ/ಕೊಳವೆ/ಬಾವಿ/ಕಟ್ಟಡ/ವ್ಯಕ್ತಿ ವಿವರ.
					ಪೂರ್ವ	ಪಶ್ಚಿಮ	ಉತ್ತರ	ದಕ್ಷಿಣ	ಎಕರ	ಗುಂಟ		
1	2	3	4	5	6	7	8	9	10	11	12	13
1	ಕೆ.ಎನ್ ಶಾಂತಯ್ಯ ಲೇ. ನಂಜಯ್ಯ	1	1	ಪ್ಲಾಂಟ್	ಬ್ಲಾಕ್ 1	ಲಾಹಿ 2	ಉರು	ಲಾನಂ 54	0	20	3-53	ಕಾಫಿ-350, ಸಿಲ್ವರ-222, ಮಣಸು-222, ಮಾವು-1, ಸೀಬೆ-3, ತಂತಿಬೇಲಿ-310 ಮೀ
2	ಚಾಮರಾಜ ಬಿನ್ ದೊಡ್ಡಗೌಡ	1	2	ಪ್ಲಾಂಟ್	ಲಾಹಿ 1	ಲಾನಂ 54	ಉರು	ಲಾನಂ 54	0	8	1-47	ಸಿಲ್ವರ-35, ಮಣಸು-35, ಹುಣಸೆ-3, ಮಾವು-3, ಹಲಸು-4, ನೇರಳೆ-8, ಕಾಫಿ-180
3	ಸರ್ಕಾರಿ	5	-	-	ರಸ್ತೆ	58	ಉಳಿತ	ಉಳಿತ	0	12	-	ಸಿಲ್ವರ-30, ನಿಂಬೆ-20, ತಂತಿಬೇಲಿ-100 ಮೀ
4	ಸರ್ಕಾರಿ	5	-	-	ರಸ್ತೆ	58	ಉಳಿತ	ಉಳಿತ	0	3	-	
	ಸರ್ಕಾರಿ ರಸ್ತೆ	5	-	-	ರಸ್ತೆ	58	ಉಳಿತ	ಉಳಿತ	0	10	-	
5	ಬಿ. ರಾಜು ಬಿನ್ ಸೋಮಶೌಡ	5	ಪಿ1	-	ರಸ್ತೆ	58	ಉಳಿತ	ಉಳಿತ	0	30	-	ಸಿಲ್ವರ-20, ತಂತಿಬೇಲಿ-100 ಮೀ
6	ಕೆ.ಎನ್. ಶಿವಯ್ಯ ಬಿನ್ ನಂಜಯ್ಯ	5	ಪಿ4	-	ರಸ್ತೆ	58	ಉಳಿತ	ಉಳಿತ	0	27	-	ಕಾಫಿ-350, ಹಲಸು-5, ಮಣಸು-260, ಸಿಲ್ವರ-260, ತಂತಿಬೇಲಿ-150 ಮೀ

7	ಕೆ.ಎಂ. ನಿಂಗರಾಜು ಬಿನ್ ಕೆ.ಎಂ ಮಲ್ಲೇಶ	5	೨7	-	ರಸ್ತೆ	58	ಉಳಿತ	ಉಳಿತ	0	30	-	ಕಾಫಿ-350, ಸಿಲ್ವರ್-260, ಮಣಸು-120, ತಂತಿ ಬೇರಿ-150, ಮನೆ ತಳಪಾಯ-1
8	ಹೆಚ್.ಎನ್ ಸಿದ್ದರಾಜಯ್ಯ ಬಿನ್ ನಂಜಯ್ಯ	5	೨8	-	ತಿಮ್ಮನ ಹಳ್ಳಿ ಗಡಿ	ರಸ್ತೆ	ಉಳಿತ	ಲಾನಂ 59	0	18	-	
9	ಕೆ.ಟಿ ಪರಮೇಶ್ ಬಿನ್ ತಿಮ್ಮಶೆಟ್ಟಿ	5	೨13	-	ತಿಮ್ಮನ ಹಳ್ಳಿ ಗಡಿ	ರಸ್ತೆ	ಉಳಿತ	ಉಳಿತ	0	1	-	ಸಿಲ್ವರ್-10
10	ಈಶ್ವರಮ್ಮ ಕೋಂ ಲೇ. ಪುಟ್ಟಪ್ಪ	5	೨15	-	ತಿಮ್ಮನ ಹಳ್ಳಿ ಗಡಿ	ರಸ್ತೆ	ಉಳಿತ	ಉಳಿತ	0	7	-	ಸಿಲ್ವರ್-77, ಮಣಸು-77, ಬಾಳ-55
11	ಬಸವೇಗೌಡ ಬಿನ್ ಬಸವೇಗೌಡ	5	೨17	-	ರಸ್ತೆ	58	ಉಳಿತ	ಉಳಿತ	0	22	-	ಸಿಲ್ವರ್-30, ತಂತಿಬೇರಿ-100 ಮೀ
12	ಬಸಮ್ಮ ಕೋಂ ಲೇ. ಐನ್ಯಾಮಿಗೌಡ	6	4	ಖುಷ್ಕಿ	ಲಾಹಿ 6	ಬ್ಲಾಕ್	ಲಾನಂ 54	ಲಾನಂ 50	0	28	1.11	ಹಲಸು-5, ಕುಣಸ-2, ನೇರಳ-2, ಮಾವು-3, ತಂತಿಬೇರಿ-300 ಮೀ, ಕೊಳವೆ ಬಾವಿ-1
13	ಟಿ. ರಾಜು ಬಿನ್ ಲೇ. ಸೋಮಗೌಡ	6	5	ಖುಷ್ಕಿ	ಬ್ಲಾಕ್	ಲಾಹಿ 4	ಲಾನಂ 54	ಲಾನಂ 51	0	16	0.64	ಸಿಲ್ವರ್-170, ಕಾಫಿ-350, ಮಣಸು-170, ಕಿತ್ತಳೆ-20, ಕುಣಸ-3, ಹಲಸು-10, ತಂತಿಬೇರಿ-125 ಮೀ
14	ಬಾಬುರಾಜು ಬಿನ್ ದೊಡ್ಡಗೌಡ	6	6	ಖುಷ್ಕಿ	ಲಾಹಿ 4	ಬ್ಲಾಕ್	ಬ್ಲಾಕ್	ಲಾನಂ 50	0	1	0.04	ಕುಣಸ-1
15	ಸಣ್ಣಗೌಡ ಬಿನ್ ನಿಂಗಗೌಡ	41	1	ಖುಷ್ಕಿ	ಲಾನಂ 48	ಬ್ಲಾಕ್	ಲಾನಂ 47	ಲಾಹಿ 3	0	5	0.16	

16	ಶಿವೆಗೌಡ ಬಿನ್ ಬುಲ್ಲೆಗೌಡ ಮಂಜೇಗೌಡ ಬಿನ್ ಬುಲ್ಲೆಗೌಡ (ಜಂಟಿ)	41	2	ಖುಷ್ಕಿ	ಲಾನಂ 48	ಬ್ಲಾಕ್	ಲಾನಂ 3	ಲಾನಂ 48	0	1½	0.06	
17	ಪುಟ್ಟಮ್ಮ ಕೋಂ ಬಿಲ್ಲೆಗೌಡ	41	3	ಖುಷ್ಕಿ	ಲಾನಂ 48	ಬ್ಲಾಕ್	ಲಾಹಿ 1	ಲಾಹಿ 2	0	4	0.16	
18	ಶಿವಮ್ಮ ಕೋಂ ರಂಗಿಗೌಡ	46		ಸನಿತ	ಲಾನಂ 49	ಬ್ಲಾಕ್	ಲಾನಂ 49	ಲಾನಂ 49	0	1	0.16	
19	ಬಿ.ಎಸ್ ಶಿವರಂಗಪ್ಪ ಬಿನ್ ನಂಜಯ್ಯ	47		ಸನಿತ	ಲಾನಂ 48	ಬ್ಲಾಕ್	ಲಾನಂ 48	ಲಾನಂ 41	0	18	2.25	
20	ಕುಳವಾಡಿಕೆ ಇನಾಂ ಕುಳವಾಡಿಕೆ ಹನುಮ	48		ಸನಿತ	ಬ್ಲಾಕ್	ಲಾನಂ 47, 41	ಲಾನಂ 49	ಮಾದನ ಹಳ್ಳಿ ಗಡಿ	0	31	2.45	
21	ಲಕ್ಷ್ಮಮ್ಮ ಕೋಂ ಜವರಗೌಡ ಎಂ.ಎಸ್ ಕುಮಾರ್ (ಜಂಟಿ)	49	1	ಸನಿತ	ಲಾಹಿ 8	ಲಾನಂ 46, 47	ಲಾನಂ 3,5	ಲಾನಂ 48	0	6	0.85	
22	ಗಣೇಶ್ ಬಿನ್ ರುದ್ರಗೌಡ	49	2	ಸನಿತ	ಲಾಹಿ 6/4	ಬ್ಲಾಕ್	ಲಾನಂ 50	ಲಾನಂ 6,42	0	02 ¼	-	
23	ಶಾಂತರಾಜು ಬಿನ್ ರುದ್ರಗೌಡ	49	2	ಸನಿತ	ಲಾಹಿ 6/4	ಬ್ಲಾಕ್	ಲಾನಂ 50	ಲಾನಂ 6,42	0	04 ½	-	
24	ಬಸವರಾಜು ಬಿನ್ ರುದ್ರಗೌಡ	49	2	ಸನಿತ	ಲಾಹಿ 6/4	ಬ್ಲಾಕ್	ಲಾನಂ 50	ಲಾನಂ 6,42	0	3 ½	-	
25	ಯೋಗೇಶ್ ಬಿನ್ ರುದ್ರಗೌಡ	49	2	ಸನಿತ	ಲಾಹಿ 6/4	ಬ್ಲಾಕ್	ಲಾನಂ 50	ಲಾನಂ 6,42	0	4	-	
26	ಚಂದ್ರಯ್ಯ ಬಿನ್ ಲೇ.ನಂಜಯ್ಯ	49	3	ಸನಿತ	ಲಾಹಿ 4/5	ಲಾನಂ 46	ಲಾಹಿ 2	ಲಾಹಿ 1,5	0	12	1.70	
27	ಚಂದ್ರಯ್ಯ ಬಿನ್ ಲೇ. ನಂಜಯ್ಯ	49	4	ಸನಿತ	ಲಾಹಿ 6	ಲಾಹಿ	ಲಾಹಿ 6	ಲಾಹಿ 5	0	12	1.70	

						2,3								
28	ಧರ್ಮಗೌಡ ಬಿನ್ ಪರದೇಶಿಗೌಡ	49	5	ಸನಿಹ	ಲಾಹಿ 6,8	ಲಾಹಿ 3,1	ಲಾಹಿ 4	ಲಾಹಿ 1,8	0	12	1.70			
29	ಎಸ್.ಜೆ ಕುಮಾರ್ ಬಿನ್ ಲೇ. ಜವರೇಗೌಡ	49	6	ಸನಿಹ	ಬ್ಲಾಕ್	ಲಾಹಿ 2,4	ಲಾಹಿ 2	ಲಾಹಿ 4,5	0	24½	3.47			
30	ಧರ್ಮಗೌಡ ಬಿನ್ ಪರದೇಶಿಗೌಡ	49	8	ಸನಿಹ	ಬ್ಲಾಕ್	ಲಾಹಿ 1,5	ಲಾಹಿ 6	ಲಾನಂ 48	0	2	0.28			
31	ಗೋಪಾಲ ಎಂ.ಜೆ ಬಿನ್ ಲೇ.ಜವರೇಗೌಡ, ಸಾಕಮ್ಮ ಕೋಂ ಜವರೇಗೌಡ (ಜಂಟಿ)	50		ಸನಿಹ	ಲಾನಂ 51	ಬ್ಲಾಕ್	ಲಾನಂ 6	ಲಾನಂ 49	0	35	4.66			
32	ಕುಳವಾಡಿಕೆ ಇನಾಂ ಕುಳವಾಡಿಕೆ ಹನುಮ	51		ಖುಷಿ	ಬ್ಲಾಕ್	ಲಾನಂ 6, 50	ಲಾನಂ 6	ಲಾನಂ 50	0	6	0.24			
33	ಬಸಮ್ಮ ಕೋಂ ಲೇ.ಐಸ್ಯಾಮಿಗೌಡ	54	2	ಖುಷಿ	ಬ್ಲಾಕ್	ಲಾಹಿ 3	ಲಾನಂ 1	ಬ್ಲಾಕ್	0	6	0.28	ಹುಡುಗ-2, ನೇರಳೆ-1, ಮಾವು-2, ತಂಗು-2, ತಂತಿಬೇಲಿ-150ಮೀ		
34	ಚಾಮರಾಜ ಬಿನ್ ದೊಡ್ಡೇಗೌಡ	54	3	ಖುಷಿ	ಬ್ಲಾಕ್	ಲಾಹಿ 4,5 ಲಾನಂ 6	ಲಾನಂ 1, ಲಾಹಿ 4,5	ಲಾನಂ 6	1	11 ½	2.37	ಹಲಸು-5, ಮಾವು-3, ಕಿತ್ತಳೆ-6, ಸೀಬೆ-10		
35	ನಾಗರಾಜು ಬಿನ್ ಲೇ.ಬಸವೇಗೌಡ	54	4	ಖುಷಿ	ಲಾಹಿ 5	ಬ್ಲಾಕ್	ಲಾನಂ 58	ಬ್ಲಾಕ್ ಲಾಹಿ 3	0	11 ½	0.53	ಸಿಲ್ವರ-120, ತಂಗು-6, ಹುಡುಗ-2, ಬಾಸದ ಮನ- 1		
36	ನಾಗರಾಜು ಬಿನ್ ಲೇ.ಬಸವೇಗೌಡ	54	5	ಖುಷಿ	ಲಾಗು ಉರು ಲಾನಂ 1	ಲಾಹಿ 4	ಲಾನಂ 58	ಲಾಹಿ 3	0	29	1.34	ಸಿಲ್ವರ-10, ಹುಡುಗ-2, ತಂಗು-30, ಕಿತ್ತಳೆ-4, ಹಲಸು-03		

37	ಗೌರಮ್ಮ ದಿನ ಮಲ್ಲಗೌಡ	58	3	ಖುಷ್ಕಿ	ಉರು	ಬ್ಲಾಕ್	ಲಾನಂ 5	ಲಾನ 54	0	6	0.32	ಸಿಲ್ವರ-62, ಮಡಸು-62, ನಿಂಬೆ-4, ಕಿತ್ತಳೆ-5, ತಂತಿಬೇಲಿ-95 ಮೀ, ಕಾಫಿ-105
38	ಸುದರ್ಶನ ದಿನ ಲೇ. ಕೆ.ಪಿ ಜಯರಾಮ್	59		ಖುಷ್ಕಿ	ತಿಮ್ಮನ ಹಳ್ಳಿ ಗಡಿ	ಲಾನಂ 5	ಲಾನಂ 5	ಬ್ಲಾಕ್	2	19	5.50	ಕಾಫಿ-1500, ಸಿಲ್ವರ-870, ಮಡಸು-870, ಕಿತ್ತಳೆ- 30, ಸಪೋಟ-40, ತಂತಿಬೇಲಿ-480ಮೀ. ಪೈಪ್ ಲೈನ್-405ಮೀ
39	ಸರ್ಕಾರಿ (ಕರಪಳ್ಳಿ ಗ್ರಾಮ)	-	-	-	-	-	-	-	1	18		
								ಒಟ್ಟು	16	38%		

ಕರ್ನಾಟಕ ರಾಜ್ಯಪಾಲರ ಆಜ್ಞಾನುಸಾರ
ಮತ್ತು ಅವರ ಹೆಸರಿನಲ್ಲಿ

(ನಾಗವೇಣಿ ಎಸ್.ಕೆ.)

ಸರ್ಕಾರದ ಉಪ ಕಾರ್ಯದರ್ಶಿ,
ಕಂದಾಯ ಇಲಾಖೆ (ಭೂಸ್ವಾಧೀನ ಹಾಗೂ ಪುಟಿಪು)

ಕರ್ನಾಟಕ ಸರ್ಕಾರ

ಕಂದಾಯ ಇಲಾಖೆ

ಭೂಸ್ವಾಧೀನ ಪ್ರಕ್ರಿಯೆಯಲ್ಲಿ ಪಾರದರ್ಶಕ ಮತ್ತು ಸೂಕ್ತ ಪರಿಹಾರದ ಹಕ್ಕು, ಪುನರ್ವಸತಿ ಮತ್ತು ಪುನರ್
ನಿರ್ಮಾಣ ಕಾಯ್ದೆ-2013 ಕಲಂ-19(1)ರ ಮೇರೆಗೆ ಘೋಷಣೆ

ಸಂ. ಕಂಇ 69 ಭೂಸ್ವಾಹಾ 2019

ದಿನಾಂಕ:03-10-2020

ಈ ಮುಂದಿನ ಅನುಸೂಚಿಯಲ್ಲಿ ನಿರ್ದಿಷ್ಟಪಡಿಸಿದ ಜಮೀನುಗಳ ಒಂದು ಸಾರ್ವಜನಿಕ ಉದ್ದೇಶಕ್ಕೆ ಅಂದರೆ ಎತ್ತಿನಹೊಳೆ ಕುಡಿಯುವ ನೀರಿನ ಯೋಜನೆಯಡಿ, ಕಾಲುವೆ ನಿರ್ಮಾಣದ ಉದ್ದೇಶಕ್ಕಾಗಿ ಅಗತ್ಯವಾಗಿದೆ ಎಂದು ಕರ್ನಾಟಕ ಸರ್ಕಾರಕ್ಕೆ ಕಂಡು ಬಂದಿರುವುದರಿಂದ ಕೇಂದ್ರ ಅಧಿನಿಯಮ "ಭೂಸ್ವಾಧೀನ ಪ್ರಕ್ರಿಯೆಯಲ್ಲಿ ಪಾರದರ್ಶಕತೆ ಮತ್ತು ಸೂಕ್ತ ಪುನರ್ ನಿರ್ಮಾಣ ಕಾಯ್ದೆ 2013" ರ ಕಲಂ 11(1)ರಂತೆ ಹಾಸನ ಜಿಲ್ಲಾಧಿಕಾರಿಗಳ ಅಧಿಸೂಚನೆ ಕ್ರಮಾಂಕ:ಭೂಸ್ವಾ:ಎಹೋಯೋ/132ಎ/2016-17 ದಿನಾಂಕ:-23-02-2019ರಂತೆ ಅಧಿಸೂಚನೆ ಹೊರಡಿಸಲಾಗಿರುವುದರ ಮೇರೆಗೆ ಭೂಸ್ವಾಧೀನ ಪ್ರಕ್ರಿಯೆಯಲ್ಲಿ ಪಾರದರ್ಶಕತೆ ಮತ್ತು ಸೂಕ್ತ ಪರಿಹಾರ ಹಕ್ಕು, ಪುನರ್ವಸತಿ ಮತ್ತು ಪುನರ್ ನಿರ್ಮಾಣ (ಕರ್ನಾಟಕ) ನಿಯಮವಳಿ 2015ರ ನಿಯಮ 10ರಂತೆ ಕೇಂದ್ರ ಅಧಿನಿಯಮ "ಭೂಸ್ವಾಧೀನ ಪ್ರಕ್ರಿಯೆಯಲ್ಲಿ ಪಾರದರ್ಶಕತೆ ಮತ್ತು ಸೂಕ್ತ ಪುನರ್ ನಿರ್ಮಾಣ ಕಾಯ್ದೆ 2013" ರ ಕಲಂ 11(1)ರಂತೆ ಅಧಿಸೂಚನೆ ಹೊರಡಿಸಲಾಗಿದೆ ಹಾಗೂ ಭೂಸ್ವಾಧೀನ ಪ್ರಕ್ರಿಯೆಯಲ್ಲಿ ಪಾರದರ್ಶಕತೆ ಮತ್ತು ಸೂಕ್ತ ಪರಿಹಾರದ ಹಕ್ಕು, ಪುನರ್ವಸತಿ ಮತ್ತು ಪುನರ್ ನಿರ್ಮಾಣ (ಕರ್ನಾಟಕ) ನಿಯಮವಳಿ 2013ರ ನಿಯಮ 2(ಸಿ) ರನ್ವಯ ಜಿಲ್ಲಾಧಿಕಾರಿಗಳ ಕಾರ್ಯಗಳನ್ನು ನಿರ್ವಹಿಸಲು ವಿಶೇಷ ಭೂಸ್ವಾಧೀನಾಧಿಕಾರಿಗಳು, ಎತ್ತಿನಹೊಳೆ ಯೋಜನೆ, ಹಾಸನ ರವರನ್ನು ನೇಮಕ ಮಾಡಿರುತ್ತಾರೆ. ಭೂಸ್ವಾಧೀನಕ್ಕೆ ಒಳಪಡುವ ಸರ್ವೆ ನಂಬರ್ ಮತ್ತು ವಿಸ್ತೀರ್ಣದ ವಿವರಗಳು ಈ ಕೆಳಗಿನ ಅನುಸೂಚಿಯಂತೆ ಇರುತ್ತದೆ.

ಈ ಪ್ರಕಟಣೆಯು ಕೇಂದ್ರ ಅಧಿನಿಯಮ ಭೂಸ್ವಾಧೀನ ಪ್ರಕ್ರಿಯೆಯಲ್ಲಿ ಪಾರದರ್ಶಕತೆ ಮತ್ತು ಪರಿಹಾರದ ಹಕ್ಕು, ಪುನರ್ವಸತಿ ಮತ್ತು ಪುನರ್ ನಿರ್ಮಾಣದ ಕಾಯ್ದೆ 2013ರ ಕಲಂ:19(1) ರಂತೆ ಹೊರಡಿಸಲಾಗಿದೆ. ಭೂಸ್ವಾಧೀನಕ್ಕೆ

ಒಳಪಡುವ ಜಮೀನುಗಳ ನಕ್ಷೆಯನ್ನು ವಿಶೇಷ ಭೂಸ್ವಾಧೀನಾಧಿಕಾರಿಗಳು, ಎತ್ತಿನಹೊಳೆ ಯೋಜನೆ, ಹಾಸನ ಇವರ ಕಛೇರಿಯಲ್ಲಿ ಪರಿಶೀಲನೆಗೆ ಇಡಲಾಗಿದೆ.

"ಭೂಸ್ವಾಧೀನ ಪ್ರಕ್ರಿಯೆಯಲ್ಲಿ ಪಾರದರ್ಶಕತೆ ಮತ್ತು ಸೂಕ್ತ ಪರಿಹಾರದ ಹಕ್ಕು, ಪುನರ್ವಸತಿ ಮತ್ತು ಪುನರ್ ನಿರ್ಮಾಣದ ಕಾಯ್ದೆ 2013ರ ಕಲಂ:15(1) ಪ್ರಕಾರ ಕಲಂ 11(1) ಪ್ರಕಟಣೆಯ ಬಗ್ಗೆ ನೀಡಲಾದ ನೋಟೀಸ್ ಗಳ ವಿಚಾರವಾಗಿ ಭಾದಿತ ವ್ಯಕ್ತಿಗಳಿಂದ ಸ್ವೀಕರಿಸಲಾದ ಆಕ್ಷೇಪಣೆಗಳನ್ನು ವಿಚಾರ ಮಾಡಲಾಗಿದೆ. ಭೂಸ್ವಾಧೀನಕ್ಕೆ ಒಳಪಡಿಸಲು ಉದ್ದೇಶಿಸಿರುವ ಜಮೀನುಗಳು ಕಲಂ-16(1) ಮತ್ತು 17 ರನ್ವಯ ಪುನರ್ವಸತಿ ಮತ್ತು ಪುನರ್ ನಿರ್ಮಾಣದ ವ್ಯವಸ್ಥೆಯ ಬಗ್ಗೆ ವರದಿ ತಯಾರಿಸಲಾಗಿದೆ. ಸದರಿ ವರದಿಯನ್ನು ಮಾನ್ಯ ಆಯುಕ್ತರು, ರಾಜ್ಯ ಪುನರ್ವಸತಿ ಮತ್ತು ಪುನರ್ ನಿರ್ಮಾಣ ಹಾಗೂ ಪದನಿಮಿತ್ತ ಸರ್ಕಾರದ ಕಾರ್ಯದರ್ಶಿ, ಕಂದಾಯ ಇಲಾಖೆ, ಬೆಂಗಳೂರು ಇವರ ಪತ್ರ ಸಂಖ್ಯೆ: ಕಂಇ.19 ಎಸ್ ಆರ್ ಆರ್ 2018, ದಿನಾಂಕ:-27-01-2020ರಂತೆ ಅನುಮೋದನೆ ಮಾಡಿರುತ್ತಾರೆ. ಆಲೂರು ತಾಲ್ಲೂಕು, ಪಾಳ್ಯ ಹೋಬಳಿ, ತಿಮ್ಮನಹಳ್ಳಿ ಗ್ರಾಮದಲ್ಲಿ ಗ್ರಾಮದಲ್ಲಿ ಯಾವುದೇ ಕುಟುಂಬಗಳು ಪುನರ್ವಸತಿ ಮತ್ತು ಪುನರ್ ನಿರ್ಮಾಣ ವ್ಯಾಪ್ತಿಯಲ್ಲಿ ಬರುವುದಿಲ್ಲ. ಈ ಅಧಿಸೂಚನೆ ಜೊತೆಯಲ್ಲಿ ಅನುಮೋದಿತ ಪುನರ್ವಸತಿ ಮತ್ತು ಪುನರ್ ನಿರ್ಮಾಣದ ವರದಿಯನ್ನು ಲಗತ್ತಿಸಲಾಗಿದೆ.

ಈ ಪ್ರಕಟಣೆಯಲ್ಲಿ ಪ್ರಕಟಿಸಲಾದ ಜಮೀನುಗಳಲ್ಲಿ ಅಧಿಸೂಚನೆ ಪ್ರಕಟವಾದ 30 ದಿನಗಳೊಳಗಾಗಿ ಕಲಂ-21(1) ರಂತೆ ಆಕ್ಷೇಪಣೆಗಳಿದ್ದಲ್ಲಿ ಆಕ್ಷೇಪಣೆಗಳನ್ನು, ವಿಶೇಷ ಭೂಸ್ವಾಧೀನಾಧಿಕಾರಿಗಳು, ಎತ್ತಿನಹೊಳೆ ಯೋಜನೆ, ಹಾಸನರವರಿಗೆ ನೀಡತಕ್ಕದ್ದು.

19(1) ಅನುಸೂಚಿ

19(1) ಅನುಸೂಚಿ													
ಜಿಲ್ಲೆ: ಹಾಸನ		ತಾಲ್ಲೂಕು: ಆಲೂರು			ಹೋಬಳಿ: ಪಾಳ್ಯ				ಗ್ರಾಮ: ತಿಮ್ಮನಹಳ್ಳಿ				
ಕ್ರ. ಸಂ	ಖಾತೆದಾರರ ಹೆಸರು (ಪಹಚೆಯಂತೆ)	ಸರ್ವೆ ನಂ	ಹೆಸರು	ಜಮೀನಿನ ತರಹ	ಚಿಕ್ಕಬಂದಿ ಕಲಂ 19(1)ರ ಪ್ರಕಾರ				ಬೆಲಾಬದ್ಧ ಜಮೀನಿನ ಕ್ಷೇತ್ರ		ಆಕಾರ ರೂ-ಕ್ಯೆ	ಭೂಸ್ವಾಧೀನವಾಗಿರುವ ಪ್ರದೇಶದ ಸ್ಥಿರತೆ/ಮನ/ಮಾರ್ಪೆ/ಶೋಷಣೆ/ಬಾವಿ/ಕಲ್ಯಾಣ/ಬೆಂಚ್/ಇತರೆ ವಿವರ.	
					ಭೂಮಿ	ಪಕ್ಕಿಮ	ಉತ್ತರ	ದಕ್ಷಿಣ	ಎಕರೆ	ಗುಂಟೆ			
1	2	3	4	5	6	7	8	9	10	11	12	13	
1	ಗೋಮಾಳ	9		-	ಲಾನಂ 35	ಕರಹಳ್ಳಿ ಗಡಿ	ಲಾನಂ 35	ಸ.ನಂ 9	2	3	-		
2	ಅಣ್ಣಪ್ಪಗೌಡ ಬಿನ್ ಪುಟ್ಟೇಗೌಡ	34	1	ಖುಷ್ಕಿ	ಬ್ಲಾಕ್ 1	ಲಾನಂ 35	ಲಾನಂ 36	ಬ್ಲಾಕ್ 1	0	10	0.42		
3	ಬಿ.ಎಸ್ ರಾಜೇಗೌಡ ಬಿನ್ ಸೋಮೇಗೌಡ	35	1	ಖುಷ್ಕಿ	35/1 ರ ಉಳಿತ	35/2	35/3	9	0	12	0.56	ಕಾಫಿ-310, ಸಿಲ್ವರ-130, ಮಣಸು-130, ಬಾಳೆ-40, ತಂತಿಬೇರಿ-110 ಮೀ	
4	ಸಿದ್ದೇಗೌಡ ಬಿನ್ ಪುಟ್ಟೇಗೌಡ	35	2	ಖುಷ್ಕಿ	35/3 ಮತ್ತು 35/1	35/2 ರ ಉಳಿತ	35/4 ಮತ್ತು 36/5	9	1	0	1.85	ಕಾಫಿ-650, ಸಿಲ್ವರ-444, ಮಣಸು-444, ಬಾಳೆ-110, ನಿಂಬೆ-5, ಹಲಸು-10 ತಂತಿಬೇರಿ-225 ಮೀ	
5	ಕಾಂತರಾಜು ಬಿನ್ ಬಸವೇಗೌಡ	35	3	ಖುಷ್ಕಿ	ಲಾಹಿ 35/6	ಲಾಹಿ 35/1	ಲಾಹಿ 35/2	ಲಾಹಿ 35/4	0	20	0.92	ಕಾಫಿ-350, ಸಿಲ್ವರ-222, ಮಣಸು-222, ಕಿತ್ತಳೆ-10 ಬಾಳೆ-100, ತಂತಿಬೇರಿ-230 ಮೀ	
6	ಮಂಜೇಗೌಡ ಬಿನ್ ಚಿಕ್ಕೇಗೌಡ	35	4	ಖುಷ್ಕಿ	ಬ್ಲಾಕ್ 1	ಲಾಹಿ 35/1	ಲಾಹಿ 35/3,6	ಲಾಹಿ 35/5	1	0	1.84	ಕಾಫಿ-750, ಸಿಲ್ವರ-444, ಮಣಸು-444, ಕಿತ್ತಳೆ-15 ಬಾಳೆ-80, ತಂತಿಬೇರಿ-250 ಮೀ	

7	ದೀರಣ್ಣದ ದಿನ ಚಿಕ್ಕಗೌಡ	35	5	ಖುಷ್ಕಿ	36	35/5 ರ ಉಳಿತ	ಕಡದರವ ಳಿ ಗಡಿ	35/4	1	35	3.46	ಕಾಫಿ-1350, ಸಿಲ್ವರ-840, ಮಣಸು- 840, ಮಾವು-8, ಹಲಸು-10, ನಿಂಬೆ- 9, ತಂತಿಬೇಲಿ-350 ಮೀ
8	ಲೋಕೇಶ್ ದಿನ ಬಸವಣ್ಣ	35	6	ಖುಷ್ಕಿ	ಲಾಸಂ 34, ಬ್ಲಾಕ್ I	ಲಾಹಿ 35/3	ಲಾಹಿ 35/2	ಲಾಹಿ 35/4	0	7	0.33	ಕಾಫಿ-150, ಸಿಲ್ವರ-70, ಮಣಸು-70, ಹಲಸು-4, ತಂತಿಬೇಲಿ-35ಮೀ
9	ನಾವಿತ್ರಮ್ಮ ಕೋಂ ಲೇ ಬಸವಣ್ಣ	36	1	ಖುಷ್ಕಿ	40	35	36/2	36/3	0	5		
10	ದೇವಮ್ಮ ಕೋಂ ಅಣ್ಣಾಚಾರಿ	36	3	ಖುಷ್ಕಿ	ಕಡದರವ ಳಿ ಗಡಿ	40	36/1	36 ರ ಉಳಿತ	0	1		
11	ಮಂಜಣ್ಣದ ದಿನ ಪುಟ್ಟಣ್ಣ	36	2	ಖುಷ್ಕಿ	ಬ್ಲಾಕ್ I	ಲಾಸಂ 35	ಲಾಹಿ 36/1	ಲಾಸಂ3 4	0	8		ಸಿಲ್ವರ-30, ತಂತಿಬೇಲಿ-220ಮೀ
								ಒಟ್ಟು	7	21		

ಕರ್ನಾಟಕ ರಾಜ್ಯಪಾಲರ ಆಜ್ಞಾನುಸಾರ
ಮತ್ತು ಅವರ ಹೆಸರಿನಲ್ಲಿ
(ನಾಗವೇಣಿ ಎಸ್.ಕೆ.)
ಸರ್ಕಾರದ ಉಪ ಕಾರ್ಯದರ್ಶಿ,
ಕಂದಾಯ ಇಲಾಖೆ (ಭೂಸ್ವಾಧೀನ ಹಾಗೂ ಪುನಿಷ್ಠೆ)

ಕರ್ನಾಟಕ ಸರ್ಕಾರ

ಕಂದಾಯ ಇಲಾಖೆ

ಭೂಸ್ವಾಧೀನ ಪ್ರಕ್ರಿಯೆಯಲ್ಲಿ ಪಾರದರ್ಶಕ ಮತ್ತು ಸೂಕ್ತ ಪರಿಹಾರದ ಹಕ್ಕು, ಪುನರ್ವಸತಿ ಮತ್ತು ಪುನರ್ ನಿರ್ಮಾಣ ಕಾಯ್ದೆ-2013 ಕಲಂ-19(1)ರ ಮೇರೆಗೆ ಘೋಷಣೆ

ಸಂ. ಕಂಇ 70 ಭೂಸ್ವಾಹಾ 2019

ದಿನಾಂಕ:03-10-2020

ಈ ಮುಂದಿನ ಅನುಸೂಚಿಯಲ್ಲಿ ನಿರ್ದಿಷ್ಟಪಡಿಸಿದ ಜಮೀನುಗಳ ಒಂದು ಸಾರ್ವಜನಿಕ ಉದ್ದೇಶಕ್ಕೆ ಅಂದರೆ ಎತ್ತಿನಹೊಳೆ ಕುಡಿಯುವ ನೀರಿನ ಯೋಜನೆಯಡಿ, ಕಾಲುವೆ ನಿರ್ಮಾಣದ ಉದ್ದೇಶಕ್ಕಾಗಿ ಅಗತ್ಯವಾಗಿದೆ ಎಂದು ಕರ್ನಾಟಕ ಸರ್ಕಾರಕ್ಕೆ ಕಂಡು ಬಂದಿರುವುದರಿಂದ ಕೇಂದ್ರ ಅಧಿನಿಯಮ "ಭೂಸ್ವಾಧೀನ ಪ್ರಕ್ರಿಯೆಯಲ್ಲಿ ಪಾರದರ್ಶಕತೆ ಮತ್ತು ಸೂಕ್ತ ಪುನರ್ ನಿರ್ಮಾಣ ಕಾಯ್ದೆ 2013" ರ ಕಲಂ 11(1)ರಂತೆ ಹಾಸನ ಜಿಲ್ಲಾಧಿಕಾರಿಗಳ ಅಧಿಸೂಚನೆ ಕ್ರಮಾಂಕ:ಭೂಸ್ವಾ:ಎಹೋಯೋ/132ಎ/2016-17 ದಿನಾಂಕ:-23-02-2019ರಂತೆ ಅಧಿಸೂಚನೆ ಹೊರಡಿಸಲಾಗಿರುವುದರ ಮೇರೆಗೆ ಭೂಸ್ವಾಧೀನ ಪ್ರಕ್ರಿಯೆಯಲ್ಲಿ ಪಾರದರ್ಶಕತೆ ಮತ್ತು ಸೂಕ್ತ ಪರಿಹಾರ ಹಕ್ಕು, ಪುನರ್ವಸತಿ ಮತ್ತು ಪುನರ್ ನಿರ್ಮಾಣ (ಕರ್ನಾಟಕ) ನಿಯಮವಳಿ 2015ರ ನಿಯಮ 10ರಂತೆ ಕೇಂದ್ರ ಅಧಿನಿಯಮ "ಭೂಸ್ವಾಧೀನ ಪ್ರಕ್ರಿಯೆಯಲ್ಲಿ ಪಾರದರ್ಶಕತೆ ಮತ್ತು ಸೂಕ್ತ ಪುನರ್ ನಿರ್ಮಾಣ ಕಾಯ್ದೆ 2013" ರ ಕಲಂ 11(1)ರಂತೆ ಅಧಿಸೂಚನೆ ಹೊರಡಿಸಲಾಗಿದೆ ಹಾಗೂ ಭೂಸ್ವಾಧೀನ ಪ್ರಕ್ರಿಯೆಯಲ್ಲಿ ಪಾರದರ್ಶಕತೆ ಮತ್ತು ಸೂಕ್ತ ಪರಿಹಾರದ ಹಕ್ಕು, ಪುನರ್ವಸತಿ ಮತ್ತು ಪುನರ್ ನಿರ್ಮಾಣ (ಕರ್ನಾಟಕ) ನಿಯಮವಳಿ 2013ರ ನಿಯಮ 2(ಸಿ) ರನ್ವಯ ಜಿಲ್ಲಾಧಿಕಾರಿಗಳ ಕಾರ್ಯಗಳನ್ನು ನಿರ್ವಹಿಸಲು ವಿಶೇಷ ಭೂಸ್ವಾಧೀನಾಧಿಕಾರಿಗಳು, ಎತ್ತಿನಹೊಳೆ ಯೋಜನೆ, ಹಾಸನ ರವರನ್ನು ನೇಮಕ ಮಾಡಿರುತ್ತಾರೆ. ಭೂಸ್ವಾಧೀನಕ್ಕೆ ಒಳಪಡುವ ಸರ್ವೆ ನಂಬರ್ ಮತ್ತು ವಿಸ್ತೀರ್ಣದ ವಿವರಗಳು ಈ ಕೆಳಗಿನ ಅನುಸೂಚಿಯಂತೆ ಇರುತ್ತದೆ.

ಈ ಪ್ರಕಟಣೆಯು ಕೇಂದ್ರ ಅಧಿನಿಯಮ ಭೂಸ್ವಾಧೀನ ಪ್ರಕ್ರಿಯೆಯಲ್ಲಿ ಪಾರದರ್ಶಕತೆ ಮತ್ತು ಪರಿಹಾರದ ಹಕ್ಕು, ಪುನರ್ವಸತಿ ಮತ್ತು ಪುನರ್ ನಿರ್ಮಾಣದ ಕಾಯ್ದೆ 2013ರ ಕಲಂ:19(1) ರಂತೆ ಹೊರಡಿಸಲಾಗಿದೆ. ಭೂಸ್ವಾಧೀನಕ್ಕೆ ಒಳಪಡುವ ಜಮೀನುಗಳ ನಕ್ಷೆಯನ್ನು ವಿಶೇಷ ಭೂಸ್ವಾಧೀನಾಧಿಕಾರಿಗಳು, ಎತ್ತಿನಹೊಳೆ ಯೋಜನೆ, ಹಾಸನ ಇವರ ಕಛೇರಿಯಲ್ಲಿ ಪರಿಶೀಲನೆಗೆ ಇಡಲಾಗಿದೆ.

"ಭೂಸ್ವಾಧೀನ ಪ್ರಕ್ರಿಯೆಯಲ್ಲಿ ಪಾರದರ್ಶಕತೆ ಮತ್ತು ಸೂಕ್ತ ಪರಿಹಾರದ ಹಕ್ಕು, ಪುನರ್ವಸತಿ ಮತ್ತು ಪುನರ್ ನಿರ್ಮಾಣದ ಕಾಯ್ದೆ 2013ರ ಕಲಂ:15(1) ಪ್ರಕಾರ ಕಲಂ 11(1) ಪ್ರಕಟಣೆಯ ಬಗ್ಗೆ ನೀಡಲಾದ ನೋಟೀಸ್ ಗಳ ವಿಚಾರವಾಗಿ ಭಾದಿತ ವ್ಯಕ್ತಿಗಳಿಂದ ಸ್ವೀಕರಿಸಲಾದ ಆಕ್ಷೇಪಣೆಗಳನ್ನು ವಿಚಾರ ಮಾಡಲಾಗಿದೆ. ಭೂಸ್ವಾಧೀನಕ್ಕೆ ಒಳಪಡಿಸಲು ಉದ್ದೇಶಿಸಿರುವ ಜಮೀನುಗಳು ಕಲಂ-16(1) ಮತ್ತು 17 ರನ್ವಯ ಪುನರ್ವಸತಿ ಮತ್ತು ಪುನರ್ ನಿರ್ಮಾಣದ ವ್ಯವಸ್ಥೆಯ ಬಗ್ಗೆ ವರದಿ ತಯಾರಿಸಲಾಗಿದೆ. ಸದರಿ ವರದಿಯನ್ನು ಮಾನ್ಯ ಆಯುಕ್ತರು, ರಾಜ್ಯ ಪುನರ್ವಸತಿ ಮತ್ತು ಪುನರ್ ನಿರ್ಮಾಣ ಹಾಗೂ ಪದನಿಮಿತ್ತ ಸರ್ಕಾರದ ಕಾರ್ಯದರ್ಶಿ, ಕಂದಾಯ ಇಲಾಖೆ, ಬೆಂಗಳೂರು ಇವರ ಪತ್ರ ಸಂಖ್ಯೆ: ಕಂಇ.19 ಎಸ್ ಆರ್ ಆರ್ 2018, ದಿನಾಂಕ:-27-01-2020ರಂತೆ ಅನುಮೋದನೆ ಮಾಡಿರುತ್ತಾರೆ. ಆಲೂರು ತಾಲ್ಲೂಕು, ಪಾಳ್ಯ ಹೋಬಳಿ, ಕಾಮತಿ ಗ್ರಾಮದಲ್ಲಿ ಇಪ್ಪತ್ತೂರು ಕುಟುಂಬಗಳು ಪುನರ್ವಸತಿ ಮತ್ತು ಪುನರ್ ನಿರ್ಮಾಣ ವ್ಯಾಪ್ತಿಯಲ್ಲಿ ಬರುತ್ತದೆ. ಈ ಅಧಿಸೂಚನೆ ಜೊತೆಯಲ್ಲಿ ಅನುಮೋದಿತ ಪುನರ್ವಸತಿ ಮತ್ತು ಪುನರ್ ನಿರ್ಮಾಣದ ವರದಿಯನ್ನು ಲಗತ್ತಿಸಲಾಗಿದೆ.

ಈ ಪ್ರಕಟಣೆಯಲ್ಲಿ ಪ್ರಕಟಿಸಲಾದ ಜಮೀನುಗಳಲ್ಲಿ ಅಧಿಸೂಚನೆ ಪ್ರಕಟವಾದ 30 ದಿನಗಳೊಳಗಾಗಿ ಕಲಂ-21(1) ರಂತೆ ಆಕ್ಷೇಪಣೆಗಳಿದ್ದಲ್ಲಿ ಆಕ್ಷೇಪಣೆಗಳನ್ನು ವಿಶೇಷ ಭೂಸ್ವಾಧೀನಾಧಿಕಾರಿಗಳು, ಎತ್ತಿನಹೊಳೆ ಯೋಜನೆ, ಹಾಸನರವರಿಗೆ ನೀಡತಕ್ಕದ್ದು.

19(1) ಅನುಸೂಚಿ

ಜಿಲ್ಲೆ: ಹಾಸನ

ತಾಲ್ಲೂಕು: ಅಲೂರು

ಹೊಬಳಿ: ಪಾಳ್ಯ

ಗ್ರಾಮ: ಕಾಮತಿ

ಕ್ರ. ಸಂ	ಖಾತೆದಾರರ ಹೆಸರು (ಹೆಸರಿಯಂತೆ)	ಸರ್ವೆ ನಂ	ಹಿ ಸ್ವಾ	ಜಮೀನಿನ ತರಹ	ಬೆಕ್ಕುಬಂದಿ ಕಲಂ 19(1)ರ ಪ್ರಕಾರ				ಬೇಕಾದ ಜಮೀನಿನ ಗ್ಲೇಟ್		ಅಕಾರ ರೂ-ಪೈ	ಭೂಸ್ವಾಧೀನವಾಗಿರುವ ಪ್ರದೇಶದಲ್ಲಿರುವ ಮನೆ/ಮಾರ್ಚ್/ಕೊಳವೆ/ಬಾವಿ/ಕಟ್ಟಡ/ವಗ್ಗಿ ರ ವಿವರ.
					ಪೂರ್ವ	ಹಕ್ಕಿಮ	ಉತ್ತರ	ದಕ್ಷಿಣ	ಎಕರೆ	ಗುಂಟೆ		
1	2	3	4	5	6	7	8	9	10	11	12	13
1	ಪಾರ್ವತ್ತಮ್ಮ ಕೋಂ ಸ್ವಾಮಿಗೌಡ	51		ಖುಷ್ಕಿ	ಲಾ.ನಂ 61	ಉಳಿತ	ಲಾ.ನಂ 61	ಉಳಿತ	0	8	0-42	
2	ಸಗನಯ್ಯ ಬಿನ್ ಸಗನಯ್ಯ	56		ತರಿ	ಲಾ.ನಂ 57	ಲಾ.ನಂ 55	ಲಾ.ನಂ 67	ಲಾ.ನಂ 91	0	17	2-45	
3	ಈರಮ್ಮ ಕೋಂ ಶಿವಮಲ್ಲಗೌಡ	57		ತರಿ	ಲಾ.ನಂ 58	ಲಾ.ನಂ 55	ಲಾ.ನಂ 80	ಲಾ.ನಂ 56	2	29	17-22	ಕಾಡುಜಾತಿ-10, ನೇರಳೆ-10, ಮಾವು-4, ತೆರದ ಬಾವಿ-1, ಪೈಪ್ ಲೈನ್-180 ಮೀ
4	ರಂಗಗೌಡ ಬಿನ್ ತಿಮ್ಮಗೌಡ	59	1	ತರಿ	59/10 ಉಳಿತ	ಲಾ.ನಂ 61	59/10	59/2	0	16	2-52	
5	ಸ್ವಾಮಯ್ಯ ಬಿನ್ ತಿರುಮಲಯ್ಯ	59	2	ತರಿ	59/2 ರ ಉಳಿತ	61	ಲಾ.ನಂ 1	ಲಾ.ನಂ 3	0	11	1-73	ನೇರಳೆ-1
6	ರಾಜಯ್ಯ ಬಿನ್ ಕೆಂಚಯ್ಯ	59	3	ತರಿ	59/3ರ ಉಳಿತ	61	ಲಾ.ನಂ 2	ಲಾ.ನಂ 4	0	10	1-57	ನೇರಳೆ-2
7	ರವಿ ಬಿನ್ ದೇವರಾಜೇಗೌಡ	59	4	ತರಿ	ಲಾ.ನಂ 3	60	61	59/4ರ ಉಳಿತ	0	18	2-83	ನೇರಳೆ-2
8	ಸ್ವಾಮಿಗೌಡ ಬಿನ್ ದೇವರಾಜೇಗೌಡ	59	5	ತರಿ	ಲಾ.ನಂ 4	60	60	57	1	01½	6-53	ಪುಡುಸೆ-1, ನೇರಳೆ-2, ಕಾಡುಜಾತಿ-5
9	ಪ್ರೇಮಲತ ಕೋಂ ಲೇ. ಪ್ರಭಾಕರಶೆಟ್ಟಿ	59	10	ಖುಷ್ಕಿ ತರಿ	ಲಾ.ನಂ 4	60	60	57	0	1	0-16	

10	ಸೌಭಾಗ್ಯ ಕೋಂ ಕೆ.ಬಿ ಸಗನಯ್ಯ, ನಾಗರಾಜು ಬಿನ್ ಪುಲ್ಲಯ್ಯ, ಹವಳಯ್ಯ, ಬಿನ್ ಲೇಟ್ ಪುಟ್ಟಯ್ಯ, ಜಯಮ್ಮ, ಕೋಂ ಲೇಟ್ ಸಗನಯ್ಯ	60		ಖುಷ್ಕಿ ತರಿ	59/4,5 57	60ರ ಉಳಿಕೆ	61	57	3	9	17-47	ನೇರಳೆ-1, ಕಾಡುಜಾತಿ-1
11	ಹೇಮಾಕ್ಷಿ, ಬಿನ್ ಲೇ. ಬಸವರಾಜು, ಕುಸುಮ, ಬಿನ್ ಲೇ. ಬಸವರಾಜು, ಚಿದಂಬರ ಬಿನ್ ಲೇ. ಬಸವರಾಜು, ಕರುಣ ಬಿನ್ ಲೇ. ಬಸವರಾಜು	61		ಖುಷ್ಕಿ	59/1,2 51	61 ರ ಉಳಿಕೆ ಬಾಕಿ	62	60	4	18	10-10	ಸಿಲ್ಕರ-800, ಕಾಫಿ-3700, ಬಾಳೆ- 500, ಹಬ್ಬೇವು-500, ತಂತಿಬೇರಿ- 620ಮೀ, ನೇರಳೆ-1, ಮಾವು-2
12	ಕೆ.ಆರ್ ಸ್ವಾಮಿಗೌಡ ಬಿನ್ ರಂಗೇಗೌಡ, ಶಾಂತರಾಜು ಬಿನ್ ರಂಗೇಗೌಡ, ಕೆ.ಆರ್ ಸ್ವಾಮಿಗೌಡ, ಶಾಂತರಾಜು, ಸಾವಿತ್ರಮ್ಮ (ಮೇಲಿನ ಜಂಟಿ)	62		ಖುಷ್ಕಿ	62ರ ಉಳಿಕೆ ಬಾಕಿ	62ರ ಉಳಿಕೆ ಬಾಕಿ	66	61	4	10	0-81	ನೇರಳೆ-5, ಮತ್ತಿ-2, ತಾರಿ-31, ಅಳಲೆ-3, ತಂತಿಬೇರಿ-200 ಮೀ, ಕಾಡುಜಾತಿ-6, ಕೊಳವೆ ಬಾವಿ-01
13	ವಂಕಟಯ್ಯ, ಬಿನ್ ಕರಿಯಯ್ಯ, ತಿಮ್ಮಯ್ಯ, ಬಿನ್ ಕರಿಯಯ್ಯ, ಹನುಮಯ್ಯ, ಬಿನ್ ಕರಿಯಯ್ಯ, ಚಂದ್ರಯ್ಯ, ಬಿನ್ ಕರಿಯಯ್ಯ, ದ್ಯಾವಯ್ಯ ಉರ್ಫ್ ಬಿನ್ ಪಾಪಣ್ಣ ಬಿನ್ ಚಿಕ್ಕಯ್ಯ.	63		ಖುಷ್ಕಿ ತರಿ	63ರ ಉಳಿಕೆ	62	64	63ರ ಉಳಿಕೆ	0	32	0-45	ಮಾವು-1, ಕಾಡುಜಾತಿ-5
14	ಸಗನಯ್ಯ ಬಿನ್ ಜೂಲಯ್ಯ	65	1	ತರಿ	ಲಾ.ನಂ 73	ಲಾ.ನಂ 70/1	ಲಾ.ನಂ 72/2	ಲಾ.ನಂ 2	2	0	10-02	ನೇರಳೆ-1, ತಾರಿ-2, ಕಾಡುಜಾತಿ-10, ತೆರೆದಬಾವಿ-1
15	ಸಿದ್ದಯ್ಯ ಬಿನ್ ಪುಟ್ಟಯ್ಯ	65	2	ತರಿ	ಲಾನಂ 3	ಲಾನಂ 64	ಲಾನಂ 65/1	ಲಾ.ನಂ 64	0	28	3-51	

16	ಶಂಕರ ಬಿನ್ ಪುಟ್ಟಯ್ಯ	65	3	ತರಿ	ಲಾನಂ 73	65/2	65/1	ಲಾನಂ 64	0	23	9-70	
17	ಜವರಯ್ಯ ಬಿನ್ ಲೇ.ಬಿಳಿಯಯ್ಯ	66	4	ತರಿ	ಲಾನಂ 66	66/4ರ ಉಳಿಕೆ	70/5	66/7	0	12	1-70	
18	ಕುಂಟಯ್ಯ ಬಿನ್ ಕೆಂಚಯ್ಯ ಬೀರಯ್ಯ ಬಿನ್ ಕೆಂಚಯ್ಯ	66	5	ತರಿ	66/7	66/4	66/5ರ ಉಳಿಕೆ	62	0	3	0-85	
19	ಬಂದ್ರಶೇಖರ ಬಿನ್ ಸುಬ್ಬಯ್ಯ, ಬೀರಯ್ಯ ಬಿನ್ ಕೆಂಚಯ್ಯ	66	6	ತರಿ	65/2	66/8	70/1	66/7	0	8	1-13	
20	ನಾಗರಾಜು ಬಿನ್ ಹುಲ್ಲಯ್ಯ, ಬೀರಯ್ಯ ಬಿನ್ ಜವರಯ್ಯ, ಬಂದ್ರಯ್ಯ ಬಿನ್ ಕರಿಸಿದ್ದಯ್ಯ, ಹರಳಯ್ಯ ಬಿನ್ ಪುಟ್ಟಯ್ಯ	66	7	ತರಿ	65	62	66/7,8	64	0	37	5-25	
21	ಕುಂಟಯ್ಯ ಬಿನ್ ಕೆಂಚಯ್ಯ ಬೀರಯ್ಯ ಬಿನ್ ಕೆಂಚಯ್ಯ	66	8	ತರಿ	66/8	66/4	66/8ರ ಉಳಿಕೆ	66/7	0	13	1-83	ಕಾಡುಮರ-5
22	ಲಕ್ಷ್ಮಯ್ಯ ಬಿನ್ ಬೀರಯ್ಯ	70	1	ಖುಷ್ಕಿ	65/1	70/2	70/2	76	0	36	0-87	ತಾರಿಮರ-4, ನೇರಳ-3, ಕಾಡುಜಾತಿ-05
23	ಸರ್ಕಾರಿ ಬೀಳು	70	2	ಖುಷ್ಕಿ	76/1	70/2	70/4	70/1	1	18	1-86	
24	ಶಿವಣ್ಣ ಬಿನ್ ಕರಿಸಿದ್ದಯ್ಯ	70	4	ಖುಷ್ಕಿ	70/3	70/4	72/2	70/2	0	16	0-42	ಕಾಡುಜಾತಿ-10, ತೆರದಬಾವಿ-1
25	ಚಿಕ್ಕಯ್ಯ ಬಿನ್ ಈರಬದ್ರಯ್ಯ	71		ಖುಷ್ಕಿ	ಲಾನಂ 72	ಲಾನಂ 69	ಲಾನಂ73	ಲಾನಂ 70	0	10		
26	ಬಂದ್ರಶೇಖರ ಬಿನ್ ಕರಿಸಿದ್ದಯ್ಯ, ನಾಗರಾಜ್ ಬಿನ್ ಕರಿಸಿದ್ದಯ್ಯ	72	1	ತರಿ	ಲಾನಂ 73	72ರ ಉಳಿಕೆ	ಲಾನಂ 73	ಲಾನಂ 65	0	12	2-25	ಕಾಡುಜಾತಿ-5
27	ಅಣ್ಣಪ್ಪ ಬಿನ್ ಕರಿಸಿದ್ದಯ್ಯ	72	2	ತರಿ	ಲಾನಂ 73	ಲಾನಂ 74	ಲಾನಂ 72/2	ಲಾನಂ 75	1	1	5-48	ತೆರದಬಾವಿ-1
28	ಬಂದ್ರಶೇಖರ್ ಬಿನ್ ಕರಿಸಿದ್ದಯ್ಯ	72	3	ತರಿ	ಲಾಹಿ 6	ಲಾನಂ 70	ಲಾಹಿ 5	ಲಾನಂ 70	0	5		

29	ಶಿವಣ್ಣ ದಿನ್ ಕರಿಸಿದ್ಧಯ್ಯ	72	4	ತರಿ	ಲಾಹಿ 2	ಲಾನಂ 70	ಲಾಹಿ 1	ಲಾಹಿ 5	0	15		ತರದಬಾವಿ-1
30	ಲಕ್ಷ್ಮಣ ದಿನ್ ಕರಿಸಿದ್ಧಯ್ಯ	72	5	ತರಿ	ಲಾನಂ 73	ಲಾನಂ 70	ಲಾನಂ 72	ಲಾನಂ 78	1	1	4-81	ಕಾಡುಜಾತಿ-10
31	ನಾಗರಾಜು ದಿನ್ ಕರಿಸಿದ್ಧಯ್ಯ	72	6	ತರಿ	ಲಾನಂ 73	ಲಾಹಿ 3	ಲಾಹಿ 5	ಲಾನಂ 65	0	36		
32	ಅಕ್ಕಮ್ಮ ಕೋಂ ನಿಂಗರಾಜು (2-00)	73		ಋತ್ಯು	ಉಳಿತ ಭಾಗ	ಉಳಿತ ಭಾಗ	ಕಟ್ಟರ ಗಡಿ	ಲಾನಂ 72	2	0	23-20	ಕಾಡುಜಾತಿ-10, ಬೇವು-8, ಹುಲುಬೆ-8, ನೀಲಗಿರಿ-10
33	ಅಬ್ಬಲ ಖಾದರ ದಿನ್ ಅಕ್ಕದಬೇರಿ (2-00)	73		ಋತ್ಯು	ಉಳಿತ ಭಾಗ	ಉಳಿತ ಭಾಗ	ಕಟ್ಟರ ಗಡಿ	ಲಾನಂ 73	2	0		ಕಾಡುಜಾತಿ-8, ಬೇವು-7, ನೀಲಗಿರಿ-10, ಗೂಬ್ಬಳಿಮರ-10
34	ಈಶ್ವರ ದಿನ್ ಪುಟ್ಟಣ್ಣ (2-10)	73		ಋತ್ಯು	ಉಳಿತ ಭಾಗ	ಉಳಿತ ಭಾಗ	ಕಟ್ಟರ ಗಡಿ	ಲಾನಂ 74	2	10		ಕಾಫಿ-2300, ಸಿಲ್ವರ-2000, ಮಣಸು-1000, ಬಾಳೆ-1000, ಹಬ್ಬೇವು-200, ಹಲಸು-50, ಕೂಳಿ-2, ನಿಂಬೆ-18, ಬೋರ್ ವೆಲ್-1, ತಂತಿಬೇರಿ-750ಮೀ, ಪೈಪ್ ಲೈನ್-750 ಮೀ
35	ಮಲ್ಲೇಶ ದಿನ್ ಪುಟ್ಟಯ್ಯ (0-10)	73		ಋತ್ಯು	ಉಳಿತ ಭಾಗ	ಉಳಿತ ಭಾಗ	ಕಟ್ಟರ ಗಡಿ	ಲಾನಂ 75	0	20		
36	ಶಂಕರ ದಿನ್ ಪುಟ್ಟಯ್ಯ (0-10)	73		ಋತ್ಯು	ಉಳಿತ ಭಾಗ	ಉಳಿತ ಭಾಗ	ಕಟ್ಟರ ಗಡಿ	ಲಾನಂ 76	0	10		ಕೊಳವೆಬಾವಿ-1
37	ನಗನಯ್ಯ ದಿನ್ ಪುಟ್ಟಯ್ಯ (0-15)	73		ಋತ್ಯು	ಉಳಿತ ಭಾಗ	ಉಳಿತ ಭಾಗ	ಕಟ್ಟರ ಗಡಿ	ಲಾನಂ 77	0	15		ಕಾಡುಜಾತಿ-5
38	ಮಲ್ಲಮ್ಮ ಕೋಂ ರಾಮಣ್ಣ (1-10)	73		ಋತ್ಯು	ಉಳಿತ ಭಾಗ	ಉಳಿತ ಭಾಗ	ಕಟ್ಟರ ಗಡಿ	ಲಾನಂ 78	1	10		ಕಾಡುಜಾತಿ-10, ನೀಲಗಿರಿ-10
39	ಸರ್ಕಾರಿ	73		ಋತ್ಯು	ಉಳಿತ ಭಾಗ	ಉಳಿತ ಭಾಗ	ಕಟ್ಟರ ಗಡಿ	12-09-2020	1	10		
40	ಹರಳಯ್ಯ ದಿನ್ ಪುಟ್ಟಯ್ಯ ಕುಂಟಯ್ಯ ದಿನ್ ಲಕ್ಷ್ಮಯ್ಯ	90		ಋತ್ಯು	ಲಾನಂ 57	ಲಾನಂ 91	ಲಾನಂ 56	ಲಾನಂ 195	0	17		ಕಾಡುಮರ-5

41	ಶೋಭ ಕೋಂ ಬಿ.ಎಸ್ ಯುವರಾಜು	91	1	ಖ್ಯಾ.ತ ರಿ	ಲಾಹಿ 2	ಲಾನಂ 102	ಲಾನಂ 56	ಲಾನಂ 102	0	10	5-95	ಬಾಳ-75, ಸಿಲ್ವರ-50, ಕಾಡುಜಾತಿ- 1, ಪಷ್ಪಾಯ-7
42	ಶಾಂತರಾಜು ಬಿನ್ ಲೇ.ಶಾಂತಗೌಡ	91	2	ತರಿ	92	91/2	56	101	1	2	6-25	ಕಾಫಿ-630, ಸಿಲ್ವರ-520, ಕಾಡುಜಾತಿ-5, ಬಾಳ-200, ಮಣಸು- 105, ಮಾವು-3, ಪಷ್ಪಾಯ-12, ನಿಂಟೆ-5, ತಂತಿಬೇರಿ-410ಮೀ
43	ಕೆ.ಎಸ್ ನೀಲಾಂಬಿಕ ಕೋಂ ಲೇ. ಬಿ.ಎಸ್ ಮಲ್ಲಿಕಾರ್ಜುನ	91	3	ತರಿ	92	91/2	56	101	1	2	6-25	ಕಾಫಿ-630, ನೇರಳೆ-1, ಹೆಚ್ಚೇವು- 110, ಸಿಲ್ವರ-55, ತಂತಿಬೇರಿ- 280ಮೀ
44	ಚಂದ್ರಶೇಖರ ಬಿನ್ ಸುಬ್ಬಯ್ಯ, ರಂಗಯ್ಯ ಬಿನ್ ಕಂಚಯ್ಯ, ಕುಂಟಯ್ಯ ಬಿನ್ ಲಕ್ಷ್ಮಯ್ಯ, ರೇಣುಕಾ ಕೋಂ ಲೇ ತಮ್ಮಯ್ಯ	92		ತರಿ	195	191	91	93	1	5	7-05	
45	ಬಸವಣ್ಣ ದೇವರು	93		ತರಿ	195	101	92	94	1	32	11-33	
46	ಎಸ್. ಬೇಬಿ ಕೋಂ ಎಂ.ಸಿ ಹೇಮರಾಜು	94		ತರಿ	89	96	93	95	0	38	6-58	ಅಡಿಕೆ-561, ಬಾಳ-290, ಕೊಳವೆಬಾವಿ-1, ಕಾಫಿ-800, ತಂತಿಬೇರಿ-410ಮೀ
47	ಹೆಚ್.ಬಿ.ಪುಟ್ಟರಾಜು ಬಿನ್ ಹೆಚ್.ಆರ್.ಬಸವೇಗೌಡ	95		ತರಿ	93 & 94	96	99	95 ರ ಉಳಿಕೆ	1	26	9-34	ಅಡಿಕೆ-150, ಕಾಡುಜಾತಿ-5, ಕೊಳವೆಬಾವಿ-1, ತಂತಿಬೇರಿ- 330ಮೀ, ಪೈಪ್ ಲೈನ್-250ಮೀ
48	ಡಿ.ಶಿವಣ್ಣ ಬಿನ್ ದೊಡ್ಡೇಗೌಡ	96		ತರಿ	89	89	94	96 ರ ಉಳಿಕೆ	1	34	12-23	ಅಡಿಕೆ-330, ಕಾಫಿ-630
49	ಹೆಚ್.ಬಿ.ಪುಟ್ಟರಾಜು ಬಿನ್ ಹೆಚ್.ಆರ್.ಬಸವೇಗೌಡ	97	2	ಖ್ಯಾ.	96	97/1	99	119	0	15	0-59	ಬಾಳ-380, ಕಾಫಿ-280, ಮಣಸು- 166, ಅಡಿಕೆ-240, ತಂತಿಬೇರಿ- 150ಮೀ

50	ಎಸ್. ಬೇಬಿ ಕೋಂ. ಎಂ. ಸಿ ಹೇಮರಾಜು	101		ತರಿ	93	102	91	93	0	8	0-82	ಕಾಫಿ-80, ಸಿಲ್ವರ-60, ಹಬ್ಬೇವು-12, ಕಾಳುಮೆಣಸು-60, ನೇರಳೆ-2
51	ಕೆ. ಎಸ್. ವಿರೂಪಾಕ್ಷ ದಿನಾ ಶಿವಶುಲ್ಕೇಗೌಡ	102	1	ಖುಷ್ಕಿ	101	102/1	91/2	91 & 101	0	1		ಸಿಲ್ವರ-10, ಕಾಫಿ-30, ಕಾಳುಮೆಣಸು-11, ನೇರಳೆ-2, ಹುಣಸೆ-1
52	ಗುರುಸಿದ್ದಯ್ಯ ದಿನಾ ಗುರುಸಿದ್ದಯ್ಯ	119	3ಬಿ	ಖುಷ್ಕಿ ತರಿ	124	117	97/2	120	1	5	6-72	ಕಾಫಿ-590, ಸಿಲ್ವರ-260, ಮೆಣಸು- 200, ಬಾಳೆ-350, ಹಲಸು-4, ಸೇಬೆ- 4, ನೇರಳೆ-1, ಕಾಡುಮರ-10
53	ಹೆಚ್. ಬಿ. ಶಿವೇಗೌಡ ದಿನಾ ಬಸವೇಗೌಡ	119	3ಎ	ತರಿ	119/4	119/3	124	121	0	31	4-64	ಕಾಫಿ-590, ಅಡಿಕೆ-490, ತಂತಿಬೇರಿ-325ಮೀ
54	ಅಶೋಕ ದಿನಾ ಹೆಚ್. ಬಿ. ಸೋಮಶೇಖರ್	119	1	ತರಿ	119/2	118	119/3	141	0	19	2-84	ಕಾಫಿ-150, ಸಿಲ್ವರ-120, ಅಡಿಕೆ-60, ಮಾವು-2, ಮತ್ತಿ-1, ಕಾಡುಜಾತಿ-5
55	ಹೆಚ್. ಆರ್. ಬಸವೇಗೌಡ ದಿನಾ ರಾಂಭದ್ರೇಗೌಡ	119	2	ತರಿ	140	119/1	120	141	1	26	9-87	ಅಡಿಕೆ-360, ಕಾಫಿ-405, ಸಿಲ್ವರ- 305, ತಂತಿಬೇರಿ-120ಮೀ ಕೊಳವೆಬಾವಿ-1
56	ಹೆಚ್. ಬಿ. ಶಿವೇಗೌಡ ದಿನಾ ಬಸವೇಗೌಡ	120		ತರಿ	119/3B 121	119/2 119/4	119/3B	119	0	31	4-62	ಕಾಫಿ-620, ಸಿಲ್ವರ-110, ಅಡಿಕೆ- 420, ಬಾಳೆ-200, ಕಿತ್ತಳೆ-10, ನೇರಳೆ-2, ಕೊಳವೆಬಾವಿ-1, ತಂತಿಬೇರಿ-370ಮೀ, ಪೈಪ್ ಲೈನ್- 260ಮೀ
57	ಶಿವರಾಜು ದಿನಾ ಜವರಯ್ಯ	121		ತರಿ	ಲಾನಂ 119	ಲಾನಂ 120	ಲಾನಂ 119	ಲಾನಂ 120	0	18		
58	ಸುಮ ಕೋಂ ಲೇ ಕಾಂತರಾಜು	124		ಖುಷ್ಕಿ	96	119/3A 119/4	119/3B	124ರ ಉಳಿಕೆ	0	31	1-02	ಕಾಡುಮರ-1
59	ಡಿ. ಹೆಚ್ ಗೌಡ ದಿನಾ ರುದ್ರೇಗೌಡ	141	1	ತರಿ	ಲಾನಂ 2	148	119	141	1	7		ಮಾವು-1, ತಂತಿಬೇರಿ-410ಮೀ, ಕಾಡುಜಾತಿ-6, ನೇರಳೆ-2

63	ಮಂಜುಚಾರ್ ದಿನ್ ಸುಬ್ಬಚಾರ್	155	1	ಖುಷಿ	155/1 ರ ಉಳಿತ	155/1 ರ ಉಳಿತ	147	155/1 ರ ಉಳಿತ	1	34	2-89	ಕಾಫಿ-920, ಸಿಲ್ವರ-1210, ತೆಂಗು-13, ಮಾವು-10, ಕರಿಬೇವು-2, ಕಿತ್ತಳೆ-10, ಹಲಸು-30, ನೇರಳೆ-10, ಮೆಣಸು-800, ಹರಳೆಕಾಯಿ-4, ಹುಣಸೆ-2, ಬಾಳೆ-35
64	ಹರೀಶ ಕೆ.ಪಿ. ದಿನ್ ಪುಟ್ಟಸ್ವಾಮಿಗೌಡ	155	2	ಖುಷಿ	155/2 ರ ಉಳಿತ	155/2 ರ ಉಳಿತ	155/1	155/3	0	20	0-28	ಬಾಳೆ-25, ಕಾಳುಮೆಣಸು-200
65	ಕೆ.ಎಂ ನಿಂಗರಾಜು ದಿನ್ ಕೆ.ಎಂ ಮಲ್ಲೇಶ	155	3	ಖುಷಿ	155/3 ರ ಉಳಿತ	155/3 ರ ಉಳಿತ	155/2	155/4	0	10	0-80	ಮೆಣಸು-130, ಸಿಲ್ವರ-130, ಕಿತ್ತಳೆ-10, ನಿಂಬೆ-5, ಹಲಸು-2, ಮಾವು-1, ತಂತಿಬೇರಿ-100 ಮೀ, ಬಾಳೆ-150
66	ಕೆ.ಎಂ ಜಗದೀಶ ದಿನ್ ಮಲ್ಲಗೌಡ, ಕೆ.ಎಂ ನಿಂಗರಾಜು ದಿನ್ ಮಲ್ಲಗೌಡ,	155	4	ಖುಷಿ	155/4 ರ ಉಳಿತ	154, 156	155/3	156	3	15	5-07	ಮೆಣಸು-1300, ಸವೋಟೆ-40, ಮಾವು-35, ಹೇರಳೆ-2, ನಿಂಬೆ-3, ಸಿಲ್ವರ-1300, ತಂತಿಬೇರಿ-650 ಮೀ
67	ಕೆ.ಎಂ ಪುಷ್ಪ ಕೋಂ ಕೆ.ಎಂ ಜಗದೀಶ	155	2	ಖುಷಿ	159/9	154/3 156	155/2	156	0	34	0-47	ಮೆಣಸು-377, ಸಿಲ್ವರ-277, ಕಾಡುಜಾತಿ-100, ಮಾವು-10, ಬಾಳೆ-600, ಹಲಸು-6
68	ಪ್ರೇಮಾರಾಜ್ ದಿನ್ ಪುಟ್ಟಸ್ವಾಮಿಗೌಡ	155	6	ಖುಷಿ	155/4 ರ ಉಳಿತ	154, 156	155/1	156	0	25	0-98	ಮೆಣಸು-150, ಬಾಳೆ-300, ಸಿಲ್ವರ-150
69	ಲಕ್ಷ್ಮಯ್ಯ ದಿನ್ ದೀರಯ್ಯ	195	1	ತರಿ	ಬ್ಲಾಕ್ 1	90	57	ಲಾನಂ 2	0	10	7-77	
70	ಸೌಭಾಗ್ಯ ಕೋಂ ಕೆ.ಬಿ ಸುಗನಯ್ಯ	195	2	ತರಿ	ಬ್ಲಾಕ್ 1	92	ಲಾನಂ 1	ಲಾನಂ 3	0	15	2-48	
71	ಕೆಂಚಯ್ಯ ದಿನ್ ದೀರಯ್ಯ	195	3	ತರಿ	ಬ್ಲಾಕ್ 1	92	ಲಾನಂ 2	ಲಾನಂ 5	0	18	3-40	
72	ಬಂದ್ರ ದಿನ್ ಕರಿಯಯ್ಯ	195	4	ತರಿ	ಬ್ಲಾಕ್ 1	93	ಲಾನಂ 5	ಲಾನಂ 89	0	7	2-81	

73	ಪೆ.ಕೆ ರಾಜು ಬಿನ್ ಲೇ.ಕರಿಯಯ್ಯ	195	5	ತರಿ	ಬ್ಲಾಕ್ 1	93	ಲಾನಂ 3	89	0	9	2-85	
74	ರಾಜಯ್ಯ ಬಿನ್ ಕಂಚಿಯ್ಯ	205		ಖುಷ್ಕಿ	ಲಾನಂ 73	ಲಾನಂ 73	ಲಾನಂ 73	ಲಾನಂ 73	0	30	-	ತಂಗು-5, ಬಾಳ-105, ಪಟ್ಟಯ-25, ಹಲಸು-3, ಮಣಸು-35, ಮಾವು-2, ಲೊಳವೆಬಾವಿ-1, ತರದಬಾವಿ-1, ತಂತಿಬೇರಿ-300ಮೀ, ಪೈಪ್ ಲೈನ್- 350ಮೀ
									77	08½		

ಕರ್ನಾಟಕ ರಾಜ್ಯಪಾಲರ ಆಜ್ಞಾನುಸಾರ

ಮತ್ತು ಅವರ ಹೆಸರಿನಲ್ಲಿ

(ನಾಗವೇಣಿ ಎಸ್.ಕೆ.)

ಸರ್ಕಾರದ ಉಪ ಕಾರ್ಯದರ್ಶಿ,

ಕಂದಾಯ ಇಲಾಖೆ (ಭೂಸ್ವಾಧೀನ ಹಾಗೂ ಪುಡಿಪು)

ಕರ್ನಾಟಕ ಸರ್ಕಾರ

ಕಂದಾಯ ಇಲಾಖೆ

**ಭೂಸ್ವಾಧೀನ ಪ್ರಕ್ರಿಯೆಯಲ್ಲಿ ಪಾರದರ್ಶಕ ಮತ್ತು ಸೂಕ್ತ ಪರಿಹಾರದ ಹಕ್ಕು, ಪುನರ್ವಸತಿ ಮತ್ತು ಪುನರ್
ನಿರ್ಮಾಣ ಕಾಯ್ದೆ-2013 ಕಲಂ-19(1)ರ ಮೇರೆಗೆ ಘೋಷಣೆ**

ಸಂ. ಕಂಇ 73 ಭೂಸ್ವಾಹಾ 2019

ದಿನಾಂಕ:03-10-2020

ಈ ಮುಂದಿನ ಅನುಸೂಚಿಯಲ್ಲಿ ನಿರ್ದಿಷ್ಟಪಡಿಸಿದ ಜಮೀನುಗಳ ಒಂದು ಸಾರ್ವಜನಿಕ ಉದ್ದೇಶಕ್ಕೆ ಅಂದರೆ ಎತ್ತಿನಹೊಳೆ ಕುಡಿಯುವ ನೀರಿನ ಯೋಜನೆಯಡಿ, ಕಾಲುವೆ ನಿರ್ಮಾಣದ ಉದ್ದೇಶಕ್ಕಾಗಿ ಅಗತ್ಯವಾಗಿದೆ ಎಂದು ಕರ್ನಾಟಕ ಸರ್ಕಾರಕ್ಕೆ ಕಂಡು ಬಂದಿರುವುದರಿಂದ ಕೇಂದ್ರ ಅಧಿನಿಯಮ "ಭೂಸ್ವಾಧೀನ ಪ್ರಕ್ರಿಯೆಯಲ್ಲಿ ಪಾರದರ್ಶಕತೆ ಮತ್ತು ಸೂಕ್ತ ಪುನರ್ ನಿರ್ಮಾಣ ಕಾಯ್ದೆ 2013" ರ ಕಲಂ 11(1)ರಂತೆ ಹಾಸನ ಜಿಲ್ಲಾಧಿಕಾರಿಗಳ ಅಧಿಸೂಚನೆ ಕ್ರಮಾಂಕ:ಭೂಸ್ವಾ:ಎಹೋಯೋ/132ಎ/2016-17 ದಿನಾಂಕ:-23-02-2019ರಂತೆ ಅಧಿಸೂಚನೆ ಹೊರಡಿಸಲಾಗಿರುವುದರ ಮೇರೆಗೆ ಭೂಸ್ವಾಧೀನ ಪ್ರಕ್ರಿಯೆಯಲ್ಲಿ ಪಾರದರ್ಶಕತೆ ಮತ್ತು ಸೂಕ್ತ ಪರಿಹಾರ ಹಕ್ಕು, ಪುನರ್ವಸತಿ ಮತ್ತು ಪುನರ್ ನಿರ್ಮಾಣ (ಕರ್ನಾಟಕ) ನಿಯಮವಳಿ 2015ರ ನಿಯಮ 10ರಂತೆ ಕೇಂದ್ರ ಅಧಿನಿಯಮ "ಭೂಸ್ವಾಧೀನ ಪ್ರಕ್ರಿಯೆಯಲ್ಲಿ ಪಾರದರ್ಶಕತೆ ಮತ್ತು ಸೂಕ್ತ ಪುನರ್ ನಿರ್ಮಾಣ ಕಾಯ್ದೆ 2013" ರ ಕಲಂ 11(1)ರಂತೆ ಅಧಿಸೂಚನೆ ಹೊರಡಿಸಲಾಗಿದೆ ಹಾಗೂ ಭೂಸ್ವಾಧೀನ ಪ್ರಕ್ರಿಯೆಯಲ್ಲಿ ಪಾರದರ್ಶಕತೆ ಮತ್ತು ಸೂಕ್ತ ಪರಿಹಾರದ ಹಕ್ಕು, ಪುನರ್ವಸತಿ ಮತ್ತು ಪುನರ್ ನಿರ್ಮಾಣ (ಕರ್ನಾಟಕ) ನಿಯಮವಳಿ 2013ರ ನಿಯಮ 2(ಸಿ) ರನ್ವಯ ಜಿಲ್ಲಾಧಿಕಾರಿಗಳ ಕಾರ್ಯಗಳನ್ನು ನಿರ್ವಹಿಸಲು ವಿಶೇಷ ಭೂಸ್ವಾಧೀನಾಧಿಕಾರಿಗಳು, ಎತ್ತಿನಹೊಳೆ ಯೋಜನೆ, ಹಾಸನ ರವರನ್ನು ನೇಮಕ ಮಾಡಿರುತ್ತಾರೆ. ಭೂಸ್ವಾಧೀನಕ್ಕೆ ಒಳಪಡುವ ಸರ್ವೆ ನಂಬರ್ ಮತ್ತು ವಿಸ್ತೀರ್ಣದ ವಿವರಗಳು ಈ ಕೆಳಗಿನ ಅನುಸೂಚಿಯಂತೆ ಇರುತ್ತದೆ.

ಈ ಪ್ರಕಟಣೆಯು ಕೇಂದ್ರ ಅಧಿನಿಯಮ ಭೂಸ್ವಾಧೀನ ಪ್ರಕ್ರಿಯೆಯಲ್ಲಿ ಪಾರದರ್ಶಕತೆ ಮತ್ತು ಪರಿಹಾರದ ಹಕ್ಕು, ಪುನರ್ವಸತಿ ಮತ್ತು ಪುನರ್ ನಿರ್ಮಾಣದ ಕಾಯ್ದೆ 2013ರ ಕಲಂ:19(1) ರಂತೆ ಹೊರಡಿಸಲಾಗಿದೆ. ಭೂಸ್ವಾಧೀನಕ್ಕೆ

ಈ ಪ್ರಕಟಣೆಯಲ್ಲಿ ಪ್ರಕಟಿಸಲಾದ ಜಮೀನುಗಳಲ್ಲಿ ಅಧಿಸೂಚನೆ ಪ್ರಕಟವಾದ 30 ದಿನಗಳೊಳಗಾಗಿ ಕೆಎಂ-21(1) ರಂತೆ ಆಕ್ಷೇಪಣೆಗಳಲ್ಲಿ ಆಕ್ಷೇಪಣೆಗಳನ್ನು, ವಿಶೇಷ ಭೂಸ್ವಾಧೀನಾಧಿಕಾರಿಗಳು, ಎತ್ತಿನಹಳ್ಳಿ ಯೋಜನೆ ಹಾಸನರವರಿಗೆ ನೀಡತಕ್ಕದ್ದು.

ಅಧಿಸೂಚನೆ ಜೊತೆಯಲ್ಲಿ ಅನುಷ್ಠಾನಿತ ಅನರ್ಪಿಸತೀ ಮತ್ತು ಅನರ್ ನಿರ್ಮಾಣದ ಪರಿಧಿಯನ್ನು ಲಗತ್ತಿಸಲಾಗಿದೆ. ಕಡವರಪಟ್ಟಿ ಗ್ರಾಮದಲ್ಲಿ ಎರಡು ಕುಟುಂಬಗಳು ಅನರ್ಪಿಸತೀ ಮತ್ತು ಅನರ್ ನಿರ್ಮಾಣ ಪ್ರಾಪ್ತಿಯಲ್ಲಿ ಬರುತ್ತದೆ. ಈ ಆರ್ 2018, ದಿನಾಂಕ:-27-01-2020ರಂತೆ ಅನುಷ್ಠಾನಿತನ ಮೂಡಿಯತ್ತೂ. ಆಲೂರು ತಾಲ್ಲೂಕು, ಖಾಳೆ, ಹೋಬಳಿ, ಹಾಗೂ ಪದನಿಲಿತ್ತ ಸರ್ಕಾರದ ಕಾರ್ಯದರ್ಶಿ, ಕಂದಾಯ ಇಲಾಖೆ, ಬೆಂಗಳೂರು ಇವರ ಪತ್ರ ಸಂಖ್ಯೆ: ಕೆಂಇ.19 ಎಸ್ ಆರ್ ಪರಿಧಿ ತಯಾರಿಸಲಾಗಿದೆ. ಸದರಿ ಪರಿಧಿಯನ್ನು ಮಾನ್ಯ ಆಯುಕ್ತರು, ರಾಜ್ಯ ಅನರ್ಪಿಸತೀ ಮತ್ತು ಅನರ್ ನಿರ್ಮಾಣ ಉದ್ದೇಶಿಸಿರುವ ಜಮೀನುಗಳು ಕೆಎಂ-16(1) ಮತ್ತು 17 ರನ್ಮಯ ಅನರ್ಪಿಸತೀ ಮತ್ತು ಅನರ್ ನಿರ್ಮಾಣದ ಪ್ರವಸ್ಯಯ ಬಗ್ಗೆ ಭೂದತ್ತ ಪ್ರಕ್ರಿಯೆಗಳಿಂದ ಸ್ವೀಕರಿಸಲಾದ ಆಕ್ಷೇಪಣೆಗಳನ್ನು ವಿಚಾರ ಮಾಡಲಾಗಿದೆ. ಭೂಸ್ವಾಧೀನಕ್ಕೆ ಒಳಪಡಿಸಲು ನಿರ್ಮಾಣದ ಕಾಯ್ದೆ 2013ರ ಕೆಎಂ:15(1) ಪ್ರಕಾರ ಕೆಎಂ 11(1) ಪ್ರಕಟಣೆಯ ಬಗ್ಗೆ ನೀಡಲಾದ ನೋಟೀಸ್ ಗಳ ವಿಚಾರವಾಗಿ "ಭೂಸ್ವಾಧೀನ ಪ್ರಕ್ರಿಯೆಯಲ್ಲಿ ಪಾರದರ್ಶಕತೆ ಮತ್ತು ಸೂಕ್ತ ಪರಿಹಾರದ ಹಕ್ಕು, ಅನರ್ಪಿಸತೀ ಮತ್ತು ಅನರ್ ನಿರ್ಮಾಣದ ಕಾಯ್ದೆ 2013ರ ಕೆಎಂ:15(1) ಪ್ರಕಾರ ಕೆಎಂ 11(1) ಪ್ರಕಟಣೆಯ ಬಗ್ಗೆ ನೀಡಲಾದ ನೋಟೀಸ್ ಗಳ ವಿಚಾರವಾಗಿ

ಒಳಪಟ್ಟಿರುವ ಜಮೀನುಗಳ ನಕ್ಷೆಯನ್ನು, ವಿಶೇಷ ಭೂಸ್ವಾಧೀನಾಧಿಕಾರಿಗಳು, ಎತ್ತಿನಹಳ್ಳಿ ಯೋಜನೆ ಹಾಸನ ಇವರ ಕಛೇರಿಯಲ್ಲಿ ಪರಿಶೀಲನೆಗೆ ಇಡಲಾಗಿದೆ.

19(1) ಅನುಸೂಚಿ

19(1) ಅನುಸೂಚಿ												
ಜಿಲ್ಲೆ: ಹಾಸನ		ತಾಲ್ಲೂಕು:ಆಲೂರು			ಹೋಬಳಿ:ಪಾಳ್ಯ						ಗ್ರಾಮ: ಕಡದರವಳ್ಳಿ	
ಕ್ರ.ಸಂ	ಖಾತದಾರರ ಹೆಸರು (ಹೆಸರಿಯಂತೆ)	ಸರ್ವೆ ಸಂ	ಹಿಸ್ಸಾ	ಜಮೀನಿನ ತರಹ	ಚಿಕ್ಕಬಂದಿ ಕಲಂ-19(1)ರ ಪ್ರಕಾರ				ಬೇಸಾಯ ಜಮೀನಿನ ಕ್ಷೇತ್ರ		ಅಕಾರ ರೂ-ಪೈ	ಭೂಸ್ವಾಧೀನವಾಗಿರುವ ಪ್ರದೇಶದಲ್ಲಿರುವ ಮನೆ/ಮಾರ್ಚಿ/ಕೊಳವೆ/ಬಾವಿ/ಕಲ್ಲು/ವಗ್ಗದ ವಿವರ.
					ಪೂರ್ವ	ಪಶ್ಚಿಮ	ಉತ್ತರ	ದಕ್ಷಿಣ	ಎಕರೆ	ಗುಂಟೆ		
1	2	3	4	5	6	7	8	9	10	11	12	13
1	ಭಾಗ್ಯ ಕೋಂ ಕೆ. ಎಂ ಮಲ್ಲೇಶ್	76	1	ತರಿ	ಬ್ಲಾಕ್ 76/2	ಕಾಮತಿ ಗಡಿ	ಬ್ಲಾಕ್ III	ಬ್ಲಾಕ್ I	0	31	3-79	ಕಾಫಿ-450, ಸಿಲ್ವರ-350, ಮಣಸು-350, ಕಿತ್ತಳೆ-25, ಬಾಳೆ-50, ಸಪೋಟ-5, ತಂತಿಬೇರಿ-210 ಮೀ
2	ಕೆ.ಎಂ ಜಗದೀಶ್ ದಿನ್ ಮಲ್ಲೇಗೌಡ	76	2	ತರಿ	ಲಾಹಿ 76/3	ಲಾಹಿ 76/1	ಬ್ಲಾಕ್ III	ಹಿನ್ನೆ 78 ಬ್ಲಾಕ್ I	1	39	9-70	ಸಿಲ್ವರ-340, ಕಾಫಿ-370, ಬಾಳೆ-180, ತಂತಿಬೇರಿ-215 ಮೀ
	ಸಿಲ್ವರ-115 ತಂತಿಬೇರಿ-115 ಮೀ, ಕಾಫಿ-125											
	ಸಿಲ್ವರ-175, ಕಾಫಿ-185, ತಂತಿಬೇರಿ-210 ಮೀ											
3	ಕಾಂತರಾಜು ದಿನ್ ಬಸವೇಗೌಡ	76	3	ತರಿ	ಲಾಹಿ 76/4	ಲಾಹಿ 76/2	ಲಾಹಿ 76/2	ಲಾಹಿ 78	0	23	2-73	ಕಾಫಿ-350, ಸಿಲ್ವರ-250, ಮಣಸು-250, ಬಾಳೆ-110, ತಂತಿಬೇರಿ-310 ಮೀ
4	ಲೋಕೇಶ್ ದಿನ್ ಬಸವೇಗೌಡ	76	4	ತರಿ	ಬ್ಲಾಕ್ I	ಲಾಹಿ 76/3	ಬ್ಲಾಕ್ I	ಲಾಹಿ 78	0	5	0-27	ಸಿಲ್ವರ-20, ಮಣಸು-20
5	ದಿವ್ಯ ಮಣಿ ಕೋಂ ಲೇ ಕೆ.ಬಿ ನಾಗರಾಜು	78	1	ಖುಷ್ಕಿ	ಬ್ಲಾಕ್ III	ಬ್ಲಾಕ್ I	ಲಾಹಿ 76	ಲಾಹಿ 78/2	1	31	2-76	ನೇರಳೆ-8, ಬಾಳೆ-500, ತಂತಿಬೇರಿ-425 ಮೀ, ಕಾಡುಜಾತಿ-20, ಹೈಪ್ ಲೈನ್-250ಮೀ
6	ಕೆ.ಬಿ ಪ್ರೇಮರಾಜು ದಿನ್ ಲೇ. ಬಸವೇಗೌಡ	78	2	ಖುಷ್ಕಿ	ಬ್ಲಾಕ್ III ಲಾಹಿ 76/3	ಬ್ಲಾಕ್ I	ಲಾಹಿ 78/1	ಲಾಹಿ 78/3, 7,	2	25	4-09	ಕಾಫಿ-1800, ಸಿಲ್ವರ-1180, ಮಣಸು-1180, ನೇರಳೆ-25, ಹಲಸು-15, ಸೀಬೆ-

								4,5,8				6, ತಂತಿಬೇರಿ-480 ಮೀ
7	ಮಂಜೇಗೌಡ ಬಿನ್ ಮಂಜೇಗೌಡ	78	3	ಖುಷ್ಕಿ	ಬ್ಲಾಕ್ I	78/2	78/2	78/3 5,8	1	2	1-65	ಕಾಡುಜಾತಿ-15
8	ಬೀರಗೌಡ ಬಿನ್ ಚಿಕ್ಕಗೌಡ	78	4	ಖುಷ್ಕಿ	ಬ್ಲಾಕ್ I 3 ವನಿನಿ ಹಳ್ಳ	ಲಾಹಿ 78/5	ಲಾಹಿ 78/3	3 ವನಿನಿ ಹಳ್ಳಿ ಗಡಿ	0	17	0-55	ಕಾಕಿ-350, ಸಿಲ್ವರ-155, ಮಣಸು-155, ತಂತಿಬೇರಿ-175 ಮೀ
9	ಮಂಜೇಗೌಡ ಬಿನ್ ಪುಟ್ಟೇಗೌಡ	78	5	ಖುಷ್ಕಿ	ಲಾಹಿ 78/4	ಲಾಹಿ 78/8	ಲಾಹಿ 78/3	3 ವನಿನಿ ಹಳ್ಳಿ ಗಡಿ	0	21	0-82	ಕಾಕಿ-350, ಸಿಲ್ವರ-233, ಮಣಸು-233, ಬಾಳೆ-15, ಕಿತ್ತಳೆ-20, ಸಪೋಟ-10, ತಂತಿಬೇರಿ 210 ಮೀ
10	ಪಾಪೇಗೌಡ ಬಿನ್ ಪುಟ್ಟೇಗೌಡ	78	7	ಖುಷ್ಕಿ	ಲಾಹಿ 78/8	ಬ್ಲಾಕ್ I	ಲಾಹಿ 78/2	ಲಾಹಿ 78/8	0	01%	0-06	ಸಿಲ್ವರ-15, ಮಣಸು-15
11	ಯೋಗೇಶ್ ಬಿನ್ ಪುಟ್ಟೇಗೌಡ	78	8	ಖುಷ್ಕಿ	ಲಾಹಿ 78/5	ಲಾಹಿ 78/7, ಬ್ಲಾಕ್ I	ಲಾಹಿ 78/2,3	3 ವನಿನಿ ಹಳ್ಳಿ ಗಡಿ	0	20	0-70	ಕಾಕಿ-400, ಸಿಲ್ವರ-222, ಮಣಸು-222, ಮಾವು-10, ಕಿತ್ತಳೆ-10, ಸಪೋಟ-5, ಹಲಸು-10, ತಂತಿಬೇರಿ-210 ಮೀ
								ಒಟ್ಟು	10	16%		

ಕರ್ನಾಟಕ ರಾಜ್ಯಪಾಲರ ಆಜ್ಞಾನುಸಾರ
ಮತ್ತು ಅವರ ಹೆಸರಿನಲ್ಲಿ

(ನಾಗವೇಣಿ ಎಸ್.ಕೆ.)

ಸರ್ಕಾರದ ಉಪ ಕಾರ್ಯದರ್ಶಿ,
ಕಂದಾಯ ಇಲಾಖೆ (ಭೂಸ್ವಾಧೀನ ಹಾಗೂ ಪುಷ್ಕಿಪು)

ಕರ್ನಾಟಕ ಸರ್ಕಾರ

ಕಂದಾಯ ಇಲಾಖೆ

ಭೂಸ್ವಾಧೀನ ಪ್ರಕ್ರಿಯೆಯಲ್ಲಿ ಪಾರದರ್ಶಕ ಮತ್ತು ಸೂಕ್ತ ಪರಿಹಾರದ ಹಕ್ಕು, ಪುನರ್ವಸತಿ ಮತ್ತು ಪುನರ್ ನಿರ್ಮಾಣ ಕಾಯ್ದೆ-2013 ಕಲಂ-19(1)ರ ಮೇರೆಗೆ ಘೋಷಣೆ

ಸಂ. ಕಂಇ 68 ಭೂಸ್ವಾಹಾ 2019

ದಿನಾಂಕ:03-10-2020

ಈ ಮುಂದಿನ ಅನುಸೂಚಿಯಲ್ಲಿ ನಿರ್ದಿಷ್ಟಪಡಿಸಿದ ಜಮೀನುಗಳ ಒಂದು ಸಾರ್ವಜನಿಕ ಉದ್ದೇಶಕ್ಕೆ ಅಂದರೆ ಎತ್ತಿನಹೊಳೆ ಕುಡಿಯುವ ನೀರಿನ ಯೋಜನೆಯಡಿ, ಕಾಲುವೆ ನಿರ್ಮಾಣದ ಉದ್ದೇಶಕ್ಕಾಗಿ ಅಗತ್ಯವಾಗಿದೆ ಎಂದು ಕರ್ನಾಟಕ ಸರ್ಕಾರಕ್ಕೆ ಕಂಡು ಬಂದಿರುವುದರಿಂದ ಕೇಂದ್ರ ಅಧಿನಿಯಮ "ಭೂಸ್ವಾಧೀನ ಪ್ರಕ್ರಿಯೆಯಲ್ಲಿ ಪಾರದರ್ಶಕತೆ ಮತ್ತು ಸೂಕ್ತ ಪುನರ್ ನಿರ್ಮಾಣ ಕಾಯ್ದೆ 2013" ರ ಕಲಂ 11(1)ರಂತೆ ಹಾಸನ ಜಿಲ್ಲಾಧಿಕಾರಿಗಳ ಅಧಿಸೂಚನೆ ಕ್ರಮಾಂಕ:ಭೂಸ್ವಾ:ಎಹೋಯೋ/132ಎ/2016-17 ದಿನಾಂಕ:-23-02-2019ರಂತೆ ಅಧಿಸೂಚನೆ ಹೊರಡಿಸಲಾಗಿರುವುದರ ಮೇರೆಗೆ ಭೂಸ್ವಾಧೀನ ಪ್ರಕ್ರಿಯೆಯಲ್ಲಿ ಪಾರದರ್ಶಕತೆ ಮತ್ತು ಸೂಕ್ತ ಪರಿಹಾರ ಹಕ್ಕು, ಪುನರ್ವಸತಿ ಮತ್ತು ಪುನರ್ ನಿರ್ಮಾಣ (ಕರ್ನಾಟಕ) ನಿಯಮವಳಿ 2015ರ ನಿಯಮ 10ರಂತೆ ಕೇಂದ್ರ ಅಧಿನಿಯಮ "ಭೂಸ್ವಾಧೀನ ಪ್ರಕ್ರಿಯೆಯಲ್ಲಿ ಪಾರದರ್ಶಕತೆ ಮತ್ತು ಸೂಕ್ತ ಪುನರ್ ನಿರ್ಮಾಣ ಕಾಯ್ದೆ 2013" ರ ಕಲಂ 11(1)ರಂತೆ ಅಧಿಸೂಚನೆ ಹೊರಡಿಸಲಾಗಿದೆ ಹಾಗೂ ಭೂಸ್ವಾಧೀನ ಪ್ರಕ್ರಿಯೆಯಲ್ಲಿ ಪಾರದರ್ಶಕತೆ ಮತ್ತು ಸೂಕ್ತ ಪರಿಹಾರದ ಹಕ್ಕು, ಪುನರ್ವಸತಿ ಮತ್ತು ಪುನರ್ ನಿರ್ಮಾಣ (ಕರ್ನಾಟಕ) ನಿಯಮವಳಿ 2013ರ ನಿಯಮ 2(ಸಿ) ರನ್ವಯ ಜಿಲ್ಲಾಧಿಕಾರಿಗಳ ಕಾರ್ಯಗಳನ್ನು ನಿರ್ವಹಿಸಲು ವಿಶೇಷ ಭೂಸ್ವಾಧೀನಾಧಿಕಾರಿಗಳು, ಎತ್ತಿನಹೊಳೆ ಯೋಜನೆ, ಹಾಸನ ರವರನ್ನು ನೇಮಕ ಮಾಡಿರುತ್ತಾರೆ. ಭೂಸ್ವಾಧೀನಕ್ಕೆ ಬಳಪಡುವ ಸರ್ವೆ ನಂಬರ್ ಮತ್ತು ವಿಸ್ತೀರ್ಣದ ವಿವರಗಳು ಈ ಕೆಳಗಿನ ಅನುಸೂಚಿಯಂತೆ ಇರುತ್ತದೆ.

ಈ ಪ್ರಕಟಣೆಯು ಕೇಂದ್ರ ಅಧಿನಿಯಮ ಭೂಸ್ವಾಧೀನ ಪ್ರಕ್ರಿಯೆಯಲ್ಲಿ ಪಾರದರ್ಶಕತೆ ಮತ್ತು ಪರಿಹಾರದ ಹಕ್ಕು, ಪುನರ್ವಸತಿ ಮತ್ತು ಪುನರ್ ನಿರ್ಮಾಣದ ಕಾಯ್ದೆ 2013ರ ಕಲಂ:19(1) ರಂತೆ ಹೊರಡಿಸಲಾಗಿದೆ. ಭೂಸ್ವಾಧೀನಕ್ಕೆ

19(1) ಅನುಸೂಚಿ

19(1) ಅನುಸೂಚಿ												
ಜಿಲ್ಲೆ: ಹಾಸನ		ತಾಲ್ಲೂಕು:ಆಲೂರು			ಹೋಬಳಿ:ಪಾಳ್ಯ				ಗ್ರಾಮ: ಮಾದನಹಳ್ಳಿ			
ಕ್ರ.ಸಂ	ಪಾಠದಾರರ ಹೆಸರು (ಪರಿಶಿಷ್ಟ)	ಸರ್ಕಾರ ಸಂ	ಹಿನ್ನೆಲೆ	ಜಮೀನಿನ ತರಹ	ಬೆಕ್ಕುಬಂದಿ ಕಲಂ 19(1)ರ ಪ್ರಕಾರ				ಬೇಕಾದ ಜಮೀನಿನ ಕ್ಷೇತ್ರ		ಆಕಾರ ರೂ-ಕ್ಯ	ಭೂಸ್ವಾಧೀನವಾಗಿರುವ ಪ್ರದೇಶದಲ್ಲಿರುವ ಮನ/ಮಾಲ್/ಕೊಳವೆ/ಬಾವಿ/ಕಟ್ಟಡ/ವಗ್ಗುಲೆ ವಿವರ.
					ಪೂರ್ವ	ಪಶ್ಚಿಮ	ಉತ್ತರ	ದಕ್ಷಿಣ	ಎಕರೆ	ಗುಂಟೆ		
1	2	3	4	5	6	7	8	9	10	11	12	13
1	ರಾಜಯ್ಯ ದಿನ್ ರಾಮಯ್ಯ	36	ಪಿ1	ಸರ್ಕಾರಿ	ಸ.ನಂ. 36, 38, 39	ಸ.ನಂ. 36	ಕೆರೆಹಳ್ಳಿ ಗಡಿ	ಮಂಜಲಗೂಡು ಗಡಿ	10	26		ಕಾಫಿ -430, ತೆಂಗು -50, ಹಲಸು -21, ನಂದಿ - 35, ಸಿಲ್ವರ್ -1562, ಮಾವು - 09, ನೇರಳೆ - 27, ಕಾಳುಮೆಣಸು - 2200, ಮತ್ತಿ -79, ಬಾಳೆ - 425, ಕುಣಸೆ -02, ಹೊಂಗೆ - 25, ಹೊನ್ನೆ - 16, ನೀಲಗಿರಿ -07, ಹುಲಬೆ -50, ಕೊಳವೆಬಾವಿ -04, ವಾಸದ ಮನೆ -03, ದನದ ಕೊಟ್ಟಿಗೆ -02, ಮನೆಯ ತಳಪಾಯ -01.
	ಪುಟ್ಟಯ್ಯ ದಿನ್ ಭೈರಯ್ಯ	36	ಪಿ2	ಸರ್ಕಾರಿ	ಸ.ನಂ. 36, 38, 40	ಸ.ನಂ. 37	ಕೆರೆಹಳ್ಳಿ ಗಡಿ	ಮಂಜಲಗೂಡು ಗಡಿ				
	ಬಸವಯ್ಯ ದಿನ್ ದೇವಯ್ಯ	36	ಪಿ3	ಸರ್ಕಾರಿ	ಸ.ನಂ. 36, 38, 41	ಸ.ನಂ. 38	ಕೆರೆಹಳ್ಳಿ ಗಡಿ	ಮಂಜಲಗೂಡು ಗಡಿ				
	ಸಿದ್ದಮ್ಮ ಕೋಂ ಶಂಕರಯ್ಯ	36	ಪಿ4	ಸರ್ಕಾರಿ	ಸ.ನಂ. 36, 38, 42	ಸ.ನಂ. 39	ಕೆರೆಹಳ್ಳಿ ಗಡಿ	ಮಂಜಲಗೂಡು ಗಡಿ				
	ಬಸವಯ್ಯ ದಿನ್ ಬಸವಯ್ಯ	36	ಪಿ5	ಸರ್ಕಾರಿ	ಸ.ನಂ. 36, 38, 43	ಸ.ನಂ. 40	ಕೆರೆಹಳ್ಳಿ ಗಡಿ	ಮಂಜಲಗೂಡು ಗಡಿ				
	ಚನ್ನಯ್ಯ ದಿನ್ ಚನ್ನಯ್ಯ	36	ಪಿ6	ಸರ್ಕಾರಿ	ಸ.ನಂ. 36, 38, 44	ಸ.ನಂ. 41	ಕೆರೆಹಳ್ಳಿ ಗಡಿ	ಮಂಜಲಗೂಡು ಗಡಿ				
	ಈರೇಶಯ್ಯ ದಿನ್ ಈರಯ್ಯ	36	ಪಿ7	ಸರ್ಕಾರಿ	ಸ.ನಂ. 36, 38, 45	ಸ.ನಂ. 42	ಕೆರೆಹಳ್ಳಿ ಗಡಿ	ಮಂಜಲಗೂಡು ಗಡಿ				
	ಈರಯ್ಯ ದಿನ್ ರುದ್ರಯ್ಯ	36	ಪಿ8	ಸರ್ಕಾರಿ	ಸ.ನಂ. 36, 38, 46	ಸ.ನಂ. 43	ಕೆರೆಹಳ್ಳಿ ಗಡಿ	ಮಂಜಲಗೂಡು ಗಡಿ				

	ಈರಯ್ಯ ಬಿನ್ ದ್ಯಾವಯ್ಯ	36	ಪಿ9	ಸರ್ಕಾರಿ	ಸ.ನಂ. 36, 38, 47	ಸ.ನಂ. 44	ಕೆರೆಹಳ್ಳಿ ಗಡಿ	ಮಂಜಲಗೂಡು ಗಡಿ				
	ಭಾಗ್ಯ ಕೋಂ ಮಂಜಲಗೂಡ	36	ಪಿ10	ಸರ್ಕಾರಿ	ಸ.ನಂ. 36, 38, 48	ಸ.ನಂ. 45	ಕೆರೆಹಳ್ಳಿ ಗಡಿ	ಮಂಜಲಗೂಡು ಗಡಿ				
2	ಕಟ್ಟಗಡ್ಡ ಕೆರೆ	38			ಬ್ಲಾಕ್	ಸ.ನಂ: 36	ಸ.ನಂ: 36	ಸ.ನಂ: 36	0	13	-	
3	ಎಂ.ಟಿ ಮಂಜಲಗೂಡ ಬಿನ್ ಎಂಪಿ ತಿಮ್ಮಗೂಡ	39		ಸನಿತ	ಬ್ಲಾಕ್	ಸ.ನಂ: 36	ಸ.ನಂ: 36	ಸ.ನಂ: 36	0	03	0.43	
								ಒಟ್ಟು	11	02		

ಕರ್ನಾಟಕ ರಾಜ್ಯಪಾಲರ ಆಜ್ಞಾನುಸಾರ
ಮತ್ತು ಅವರ ಹೆಸರಿನಲ್ಲಿ

(ಸಾಂಗವೇಣಿ ಎಸ್.ಕೆ.)

ಸರ್ಕಾರದ ಉಪ ಕಾರ್ಯದರ್ಶಿ,
ಕಂದಾಯ ಇಲಾಖೆ (ಭೂಸ್ವಾಧೀನ ಹಾಗೂ ಪುಟಿಪು)

ಕರ್ನಾಟಕ ಸರ್ಕಾರ

ಕಂದಾಯ ಇಲಾಖೆ

ಭೂಸ್ವಾಧೀನ ಪ್ರಕ್ರಿಯೆಯಲ್ಲಿ ಪಾರದರ್ಶಕ ಮತ್ತು ಸೂಕ್ತ ಪರಿಹಾರದ ಹಕ್ಕು, ಪುನರ್ವಸತಿ ಮತ್ತು ಪುನರ್
ನಿರ್ಮಾಣ ಕಾಯ್ದೆ-2013 ಕಲಂ-19(1)ರ ಮೇರೆಗೆ ಘೋಷಣೆ

ಸಂ. ಕಂಇ 63 ಭೂಸ್ವಾಹಾ 2019

ದಿನಾಂಕ:03-10-2020

ಈ ಮುಂದಿನ ಅನುಸೂಚಿಯಲ್ಲಿ ನಿರ್ದಿಷ್ಟಪಡಿಸಿದ ಜಮೀನುಗಳ ಒಂದು ಸಾರ್ವಜನಿಕ ಉದ್ದೇಶಕ್ಕೆ ಅಂದರೆ ಎತ್ತಿನಹೊಳೆ ಕುಡಿಯುವ ನೀರಿನ ಯೋಜನೆಯಡಿ, ಕಾಲುವೆ ನಿರ್ಮಾಣದ ಉದ್ದೇಶಕ್ಕಾಗಿ ಅಗತ್ಯವಾಗಿದೆ ಎಂದು ಕರ್ನಾಟಕ ಸರ್ಕಾರಕ್ಕೆ ಕಂಡು ಬಂದಿರುವುದರಿಂದ ಕೇಂದ್ರ ಅಧಿನಿಯಮ "ಭೂಸ್ವಾಧೀನ ಪ್ರಕ್ರಿಯೆಯಲ್ಲಿ ಪಾರದರ್ಶಕತೆ ಮತ್ತು ಸೂಕ್ತ ಪುನರ್ ನಿರ್ಮಾಣ ಕಾಯ್ದೆ 2013" ರ ಕಲಂ 11(1)ರಂತೆ ಹಾಸನ ಜಿಲ್ಲಾಧಿಕಾರಿಗಳ ಅಧಿಸೂಚನೆ ಕ್ರಮಾಂಕ:ಭೂಸ್ವಾ:ಎಹೋಯೋ/132ಎ/2016-17 ದಿನಾಂಕ:-23-02-2019ರಂತೆ ಅಧಿಸೂಚನೆ ಹೊರಡಿಸಲಾಗಿರುವುದರ ಮೇರೆಗೆ ಭೂಸ್ವಾಧೀನ ಪ್ರಕ್ರಿಯೆಯಲ್ಲಿ ಪಾರದರ್ಶಕತೆ ಮತ್ತು ಸೂಕ್ತ ಪರಿಹಾರ ಹಕ್ಕು, ಪುನರ್ವಸತಿ ಮತ್ತು ಪುನರ್ ನಿರ್ಮಾಣ (ಕರ್ನಾಟಕ) ನಿಯಮವಳಿ 2015ರ ನಿಯಮ 10ರಂತೆ ಕೇಂದ್ರ ಅಧಿನಿಯಮ "ಭೂಸ್ವಾಧೀನ ಪ್ರಕ್ರಿಯೆಯಲ್ಲಿ ಪಾರದರ್ಶಕತೆ ಮತ್ತು ಸೂಕ್ತ ಪುನರ್ ನಿರ್ಮಾಣ ಕಾಯ್ದೆ 2013" ರ ಕಲಂ 11(1)ರಂತೆ ಅಧಿಸೂಚನೆ ಹೊರಡಿಸಲಾಗಿದೆ ಹಾಗೂ ಭೂಸ್ವಾಧೀನ ಪ್ರಕ್ರಿಯೆಯಲ್ಲಿ ಪಾರದರ್ಶಕತೆ ಮತ್ತು ಸೂಕ್ತ ಪರಿಹಾರದ ಹಕ್ಕು, ಪುನರ್ವಸತಿ ಮತ್ತು ಪುನರ್ ನಿರ್ಮಾಣ (ಕರ್ನಾಟಕ) ನಿಯಮವಳಿ 2013ರ ನಿಯಮ 2(ಸಿ) ರನ್ವಯ ಜಿಲ್ಲಾಧಿಕಾರಿಗಳ ಕಾರ್ಯಗಳನ್ನು ನಿರ್ವಹಿಸಲು ವಿಶೇಷ ಭೂಸ್ವಾಧೀನಾಧಿಕಾರಿಗಳು, ಎತ್ತಿನಹೊಳೆ ಯೋಜನೆ, ಹಾಸನ ರವರನ್ನು ನೇಮಕ ಮಾಡಿರುತ್ತಾರೆ. ಭೂಸ್ವಾಧೀನಕ್ಕೆ ಒಳಪಡುವ ಸರ್ವೆ ನಂಬರ್ ಮತ್ತು ವಿಸ್ತೀರ್ಣದ ವಿವರಗಳು ಈ ಕೆಳಗಿನ ಅನುಸೂಚಿಯಂತೆ ಇರುತ್ತದೆ.

ಈ ಪ್ರಕಟಣೆಯು ಕೇಂದ್ರ ಅಧಿನಿಯಮ ಭೂಸ್ವಾಧೀನ ಪ್ರಕ್ರಿಯೆಯಲ್ಲಿ ಪಾರದರ್ಶಕತೆ ಮತ್ತು ಪರಿಹಾರದ ಹಕ್ಕು, ಅನರ್ಹತೆ ಮತ್ತು ನಿರ್ವಹಣಾ ಕಾಯ್ದೆ 2013ರ ಕಲಂ:19(1) ರಂತೆ ಹೊರಡಿಸಲಾಗಿದೆ. ಭೂಸ್ವಾಧೀನಕ್ಕೆ ಒಳಪಡುವ ಜಮೀನುಗಳ ನಕ್ಷೆಯನ್ನು ವಿಶೇಷ ಭೂಸ್ವಾಧೀನಾಧಿಕಾರಿಗಳು, ಎತ್ತಿನಹಳ್ಳಿ ಯೋಜನೆ, ಹಾಸನ ಇವರ ಕಛೇರಿಯಲ್ಲಿ ಪರಿಶೀಲನೆಗೆ ಇಡಲಾಗಿದೆ.

"ಭೂಸ್ವಾಧೀನ ಪ್ರಕ್ರಿಯೆಯಲ್ಲಿ ಪಾರದರ್ಶಕತೆ ಮತ್ತು ಸೂಕ್ತ ಪರಿಹಾರದ ಹಕ್ಕು, ಅನರ್ಹತೆ ಮತ್ತು ನಿರ್ವಹಣಾ ಕಾಯ್ದೆ 2013ರ ಕಲಂ:15(1) ಪ್ರಕಾರ ಕಲಂ 11(1) ಪ್ರಕಟಣೆಯ ಬಗ್ಗೆ ನಿರೀಕ್ಷಿಸಲಾಗಿದೆ. ಭೂಸ್ವಾಧೀನಕ್ಕೆ ಒಳಪಡಿಸಲು ಬಂದಿರುವ ಪ್ರತಿಭೇದಿಸಿದ ಜಮೀನುಗಳ ಕಲಂ-16(1) ಮತ್ತು 17 ನಿಯಮ ಅನರ್ಹತೆ ಮತ್ತು ನಿರ್ವಹಣಾ ಕಾಯ್ದೆಯ ಬಗ್ಗೆ ಪರಿಶೀಲಿಸಲಾಗಿದೆ. ಸದರಿ ಪರಿಶೀಲನೆಯು ಮುನ್ಸೂಚನೆ, ಆಯುಕ್ತರು, ರಾಜ್ಯ ಅನರ್ಹತೆ ಮತ್ತು ನಿರ್ವಹಣಾ ಹಾಗೂ ಪರಿಶೀಲನೆ ಸರ್ಕಾರದ ಕಾರ್ಯದರ್ಶಿ, ಕಂಪಾಯ ಇಲಾಖೆ, ಬೆಂಗಳೂರು ಇವರ ಪತ್ರ ಸಂಖ್ಯೆ: ಕಂಇ.19 ಎಸ್ ಆರ್ ಆರ್ 2018, ದಿನಾಂಕ:-27-01-2020ರಂತೆ ಅನುಮೋದನೆ ಮಾಡಿರುತ್ತಾರೆ. ಆಲೂರು ತಾಲ್ಲೂಕು, ಪಾಳೆ, ಹೋಬಳಿ, ಹಳವಳ್ಳಿ ಗ್ರಾಮದಲ್ಲಿ ಇಪ್ಪತ್ತು ಕುಟುಂಬಗಳು ಅನರ್ಹತೆ ಮತ್ತು ನಿರ್ವಹಣಾ ಕಾಯ್ದೆಯಲ್ಲಿ ಬಂದಿವೆ. ಈ ಅಧಿನಿಯಮ ಜೊತೆಯಲ್ಲಿ ಅನುಮೋದಿತ ಅನರ್ಹತೆ ಮತ್ತು ನಿರ್ವಹಣಾ ಕಾಯ್ದೆಯನ್ನು ಲಗತ್ತಿಸಲಾಗಿದೆ. ಈ ಪ್ರಕಟಣೆಯಲ್ಲಿ ಪ್ರಕಟಿಸಲಾದ ಜಮೀನುಗಳಲ್ಲಿ ಅಧಿನಿಯಮ 30 ದಿನಗಳೊಳಗೆ ಕಲಂ-21(1) ರಂತೆ ಆಕ್ಷೇಪಣೆಗಳಲ್ಲಿ ಆಕ್ಷೇಪಣೆಗಳನ್ನು, ವಿಶೇಷ ಭೂಸ್ವಾಧೀನಾಧಿಕಾರಿಗಳು, ಎತ್ತಿನಹಳ್ಳಿ ಯೋಜನೆ, ಹಾಸನರವರಿಗೆ ನೀಡತಕ್ಕದ್ದು.

19(1) ಅನುಸೂಚಿ

19(1) ಅನುಸೂಚಿ												
ಜಿಲ್ಲೆ: ಹಾಸನ		ತಾಲ್ಲೂಕು: ಅಲೂರು			ಹೋಬಳಿ: ಪಾಳ್ಯ				ಗ್ರಾಮ: ಹಳುವಳ್ಳಿ			
ಕ್ರ. ಸಂ.	ಖಾತೆದಾರರ ಹೆಸರು (ಪದವಿಯಂತೆ)	ಸರ್ವೆ ನಂ.	ಹಿಸ್ಸಾ	ಜಮೀನಿನ ತರಹ	ಬೆಕ್ಕುಬಂದಿ ಕಲಂ 19(1)ರ ಪ್ರಕಾರ				ಬೇರಾದ ಜಮೀನಿನ ಕ್ಷೇತ್ರ		ಅಕಾರ ರೂ-ಪೈ	ಭೂಸ್ವಾಧೀನವಾಗಿರುವ ಪ್ರದೇಶದಲ್ಲಿರುವ ಮನೆ/ಮಾಲ್ಟಿ/ಕೊಳವೆ/ಬಾವಿ/ಕಬ್ಬಡ/ವಗ್ಗು ರೆ ವಿವರ.
					ಪೂರ್ವ	ಪಶ್ಚಿಮ	ಉತ್ತರ	ದಕ್ಷಿಣ	ಎಕರೆ	ಗುಂಟೆ		
1	2	3	4	5	6	7	8	9	10	11	12	13
1	ಸರ್ಕಾರಿ ತೋಪು	32		-	ಲಾನಂ 34	ಲಾನಂ 33	ಲಾನಂ 34	32/1	0	7		
2	ಲಕ್ಷ್ಮಮ್ಮ ಕೋಂ ರಾಮಲಗೌಡ,	33		ಖುಷ್ಕಿ	ಲಾನಂ 32	ಗ್ರಾಮ ಗಡಿ	ಲಾನಂ 34	ಲಾನಂ 28	1	24	3.16	ಕಾಫಿ-1650, ಸಿಲ್ವರ್-800, ಬಾಳೆ-100, ಮೆಣಸು-800, ಕೊಳವೆ ಬಾವಿ-1, ಪೈಪ್ ಲೈನ್-150ಮೀ, ಮಾವು-4, ಕಿತ್ತಳೆ-12, ಸವೋಟೆ-4, ತೆಂಗು-4, ಕೊಳೆ-8, ಹಲಸು-30
3	ಸರ್ಕಾರಿ ಕಟ್ಟೆ	34		-	ಲಾನಂ 35	ಗ್ರಾಮ ಗಡಿ	ಗ್ರಾಮ ಗಡಿ	ಲಾನಂ 32	3	1		
4	ಹೂವಪ್ಪ ಶೆಟ್ಟಿ ಬಿನ್ ಲೇ. ಸಿದ್ದಶೆಟ್ಟಿ ರಾಮಶೆಟ್ಟಿ ಬಿನ್ ಲೇ. ಸಿದ್ದಶೆಟ್ಟಿ	35	1	ತರಿ	ಲಾನಂ 37	ಲಾನಂ 34	ಲಾನಂ 36	ಲಾನಂ 31	0	36	5.67	ನೇರಳೆ-4, ತಾರಿಮರ-4, ಬೇವು-4, ಮಾವು-5, ಕಾಡುಜಾತಿ-5
5	ದೊಡ್ಡಯ್ಯ ಶೆಟ್ಟಿ ಬಿನ್ ಮೂಡ್ಲಗಿರಿಶೆಟ್ಟಿ	35	2	ತರಿ	ಲಾನಂ 37	ಲಾನಂ 34	35/1	35/3	0	14	2.28	
6	ಶಂಕರ ಕೆ.ಆರ್ ಬಿನ್ ಲೇ. ರಾಜಶೆಟ್ಟಿ	35	3	ತರಿ	35/2	35/2	35/2	35/3	0	1	0.16	
7	ರಾಮಶೆಟ್ಟಿ ಬಿನ್ ಸಿದ್ದಶೆಟ್ಟಿ	36	1	ಖುಷ್ಕಿ	36/4	ಗ್ರಾಮ ಗಡಿ	ಗ್ರಾಮ ಗಡಿ	36/3	0	8	0.32	

8	ಮಂಜಶೆಟ್ಟಿ ಉ/ ಮಂಜುನಾಥ ಬಿನ್ ಲೇ. ಮಾಟಶೆಟ್ಟಿ	36	2	ಖುಷ್ಕಿ	54	36/4	54	37	0	18	0.77	
9	ಹೂವಪ್ಪ ಶೆಟ್ಟಿ ಬಿನ್ ಸಿದ್ದಶೆಟ್ಟಿ	36	3	ಖುಷ್ಕಿ	36/4	ಗ್ರಾಮ ಗಡಿ	36/1	35	0	24	1.02	ನೇರಳೆ-6, ಬೇವು-3, ಮಾವು-2
10	ಹೂವಪ್ಪ ಶೆಟ್ಟಿ ಬಿನ್ ಸಿದ್ದಶೆಟ್ಟಿ	36	4	ಖುಷ್ಕಿ	36/2	36/3,1	ಗ್ರಾಮ ಗಡಿ	37	0	17	0.73	ಕಾಡುಮರ-10
11	ಮಂಜಶೆಟ್ಟಿ ಉ. ಮಂಜುನಾಥ ಬಿನ್ ಲೇ. ಮಾಟಶೆಟ್ಟಿ	37		ತರಿ	54	36	36	37/1	2	4	13.21	
	ಹೂವಪ್ಪ ಶೆಟ್ಟಿ ಬಿನ್ ಲೇ. ಸಿದ್ದಶೆಟ್ಟಿ											
	ಶ್ರೀನಿವಾಸ ಬಿನ್ ಕಂಚಶೆಟ್ಟಿ											
	ಗಣೇಶ ಬಿನ್ ಕಂಚಶೆಟ್ಟಿ											
	ರಾಮಶೆಟ್ಟಿ ಬಿನ್ ಸಿದ್ದಶೆಟ್ಟಿ											
12	ಭಾಗ್ಯಮ್ಮ ಕೋಂ ಲೇ. ಸಿದ್ದಶೆಟ್ಟಿ	38	1	ಖುಷ್ಕಿತರಿ	38/3	54	40	38/1	0	23	1.22	ಅಡಿಕೆ-240, ಬಾಳೆ-200, ಕೊಳವೆಬಾವಿ-1, ತಂತಿಬೇರಿ-160 ಮೀ
13	ಮೂಡ್ಲಿಗಿರಿಶೆಟ್ಟಿ ಬಿನ್ ನರಸಿಂಹಶೆಟ್ಟಿ	38	3	ಖುಷ್ಕಿ	39	38/1	39	38/2	0	28	1.49	ಬಾಳೆ-250, ಅಡಿಕೆ-300, ತಂತಿಬೇರಿ-160ಮೀ
14	ಈರಪ್ಪ ಬಿನ್ ಪುಟ್ಟಸ್ವಾಮಿಶೆಟ್ಟಿ	39	1	ಖುಷ್ಕಿತರಿ	41	39/2	40	38	0	28	4.41	
15	ಸ್ವಾಮಿ ಬಿನ್ ಸಣ್ಣಪ್ಪ ಶೆಟ್ಟಿ	39	2	ತರಿ	39/1	39/3	40	38	0	28	4.41	
16	ವಿರೂಪಾಕ್ಷ ಬಿನ್ ಸಣ್ಣಪ್ಪ ಶೆಟ್ಟಿ	39	3	ತರಿ	39/2	38	40	38	0	28	4.41	
17	ಸುಶೀಲಮ್ಮ ಲೇ.ನಾರಾಯಣಗೌಡ ಸಾವಿತ್ರಿ ಕೋಂ ಗುರುನಾಥ, ನಾಗರಾಜು ಬಿನ್ ಲೇ. ವೆಂಕಟೇಗೌಡ, ರಂಗಸ್ವಾಮಿ ಲೇ. ವೆಂಕಟೇಗೌಡ	40	1	ಖುಷ್ಕಿ	54	40/2	40/3	42	2	38	5.87	ಕಾಡುಬಾತಿ-50

18	ಕಂಚನಾಯ್ಕ ಬಿನ್ ಚಿಕ್ಕನಾಯ್ಕ	40	2	ಖುಷ್ಕಿ	40/1	54	54	39	2	35	5.73	ಕಾಡುಜಾತಿ-50
19	ಸುಶೀಲಮ್ಮ ಲೇ.ನಾರಾಯಣಗೌಡ, ಸಾವಿತ್ರಿ ಕೋಂ ಗುರುನಾಥ, ನಾಗರಾಜು ಬಿನ್ ಲೇ. ವೆಂಕಟಗೌಡ, ರಂಗಸ್ವಾಮಿ ಲೇ. ವೆಂಕಟಗೌಡ	40	3	ಖುಷ್ಕಿ	54	40/2	54	40/1	0	13	0.65	ಕಾಡುಜಾತಿ-10
20	ಸುಮನಾಯ್ಕ ಬಿನ್ ಮಂಜುನಾಯ್ಕ	41	1	ಖುಷ್ಕಿ ತರಿ	41/4	45/5	40	28	0	13	1.48	
21	ಸುಶೀಲಮ್ಮ ಕೋಂ ಲೇ ನಾರಾಯಣ	41	2	ಖುಷ್ಕಿ ತರಿ	89	41/3	40	28	0	16	2.14	
22	ಹೆಚ್.ವಿ ನಾಗರಾಜು ಬಿನ್ ವೆಂಕಟಗೌಡ	41	3	ಖುಷ್ಕಿ ತರಿ	41/2	41/4	40	28	0	18	1.87	
23	ರಂಗಸ್ವಾಮಿ ಬಿನ್ ವೆಂಕಟಗೌಡ	41	4	ಖುಷ್ಕಿ ತರಿ	41/3	41/1	40	28	0	18	1.98	
24	ದ್ವಾಪನಾಯ್ಕ ಬಿನ್ ಮಂಜುನಾಯ್ಕ	41	5	ಖುಷ್ಕಿ ತರಿ	41/1	41/6	40	28	0	13	1.49	
25	ಮಂಜುನಾಯ್ಕ ಬಿನ್ ಮಂಜುನಾಯ್ಕ	41	6	ಖುಷ್ಕಿ ತರಿ	41/5	39	40	28	0	13	1.68	
26	ಕೃಷ್ಣ ಬಿನ್ ದಾಸಗೌಡ	42	1	ತರಿ	43	42/2	54	44	1	6	7.28	ಅಡಿಕ-38, ತೆಂಗು-10, ಕಾಡುಜಾತಿ-10, ತಂತಿಬೇಲಿ-65ಮೀ
27	ದಾಸಗೌಡ ಬಿನ್ ಹನುಮಂತಗೌಡ	42	2	ತರಿ	42/1	42/3	54	44	0	7	1.11	ಅಡಿಕ-30, ಕಾಡುಜಾತಿ-5, ತಂತಿಬೇಲಿ-55ಮೀ
28	ತಿಮ್ಮಪ್ಪಗೌಡ ಬಿನ್ ದಾಸಗೌಡ	42	3	ತರಿ	42/2	41	54	44	1	2	6.65	
29	ಹೆಚ್.ವಿ ನಾಗರಾಜು ಬಿನ್ ವೆಂಕಟಗೌಡ	43	1	ತರಿ	43/5	43/3	54	44	0	20	3.01	
30	ಉಮೇಶ ಬಿನ್ ರಂಗಶೆಟ್ಟಿ	43	2	ತರಿ	51	43/5	54	89	0	24	3	
31	ರಂಗಸ್ವಾಮಿ ಬಿನ್ ವೆಂಕಟಗೌಡ	43	3	ತರಿ	43/1	43/4	54	89	0	21	3.15	
32	ಸುಶೀಲಮ್ಮ ಕೋಂ ನಾರಾಯಣ	43	4	ತರಿ	43/3	42	54	89	0	20	3.01	
33	ಉಮೇಶ ಬಿನ್ ರಂಗಶೆಟ್ಟಿ	43	5	ತರಿ	43/2	43/1	54	89	0	20	4.32	ಕಾಡುಜಾತಿ-60
34	ಪ// ಮಲ್ಲೇಗೌಡ ಬಿನ್ ಮಲ್ಲೇಗೌಡ,	51		ತರಿ	50	52	52	52/1	0	24	3.61	

	ಸೋಮಗೌಡ ಬಿನ್ ಪುಟ್ಟಗೌಡ											
35	ತಿಮ್ಮಗೌಡ ಬಿನ್ ತಿಮ್ಮಗೌಡ, ಗಿರಿಗೌಡ ಬಿನ್ ತಿಮ್ಮಗೌಡ, ಕೃಷ್ಣಗೌಡ ಬಿನ್ ತಿಮ್ಮಗೌಡ (ಬಂಟಿ)	52		ತರಿ	52/1	54	53	51	2	5	12.03	
36	ದೇವರಾಜು ಬಿನ್ ದಾಸಗೌಡ	53		ಖುಷ್ಕಿ	53/1	54	54	52	1	3	2.15	ಕಾಡುಜಾತಿ-50
37	ಸೋಮಗೌಡ ಬಿನ್ ಬಸವಗೌಡ,	54/1		ಖುಷ್ಕಿ	54/11	54/1111	ಗ್ರಾಮ ಗಡಿ	53	10	28	19.6	ಕಾಡುಜಾತಿ-5, ನೇರಳೆ-1
	ಯೋಗೇಶ್ ಬಿನ್ ಮರಿಗೌಡ, ರುದ್ರಪ್ಪ ಬಿನ್ ಮರಿಗೌಡ											ತಾರಿಮರ-10, ನೇರಳೆ-10, ಮುತ್ತಿ- 07, ಪುಲಕ-7, ತಂತಿಬೇರಿ-120ಮೀ
	ಲಕ್ಷ್ಮಮ್ಮ ಕೋಂ ಮೂಡ್ಡಿಗಿರಿಶೆಟ್ಟಿ											ನೇರಳೆ-5, ಕಾಡುಜಾತಿ-10
	ಗೌರಮ್ಮ ಕೋಂ ನಿಂಗಶೆಟ್ಟಿ											ನೇರಳೆ-5, ಕಾಡುಜಾತಿ-10
	ಸೋಮಗೌಡ ಬಿನ್ ಬಸವಗೌಡ,											ಕಾಡುಜಾತಿ-5
ಈಶ್ವರಪ್ಪ ಬಿನ್ ಹಾಲೇಗೌಡ	ಕಾಡುಜಾತಿ-10, ನೇರಳೆ-5, ತಂತಿಬೇರಿ-120ಮೀ											
38	ನರಸಮ್ಮ ಕೋಂ ಲೇ. ಚನ್ನಶೆಟ್ಟಿ	54	2	ಖುಷ್ಕಿ	54/4	54/3	ಗ್ರಾಮ ಗಡಿ	54/1	1	34	3.4	ತಾರಿಮರ-5, ನೇರಳೆ-5, ಮುತ್ತಿ-5, ಪುಲಕ-5.
39	ರಂಗೇಗೌಡ ಬಿನ್ ಮಲ್ಲೇಗೌಡ. ರಾಜಶೇಖರ್ ಬಿನ್ ಮಲ್ಲೇಗೌಡ. ದೇವರಾಜ ಬಿನ್ ಮಲ್ಲೇಗೌಡ. ಲಕ್ಷ್ಮಮ್ಮ ಬಿನ್ ಮೂಡ್ಡಿಗಿರಿಶೆಟ್ಟಿ. ರಂಗಶೆಟ್ಟಿ ಬಿನ್ ರಂಗಶೆಟ್ಟಿ. ಗೌರಮ್ಮ ಬಿನ್ ನಿಂಗಶೆಟ್ಟಿ. ಚಂದ್ರಮ್ಮ ಕೋಂ ಲೇ. ಹನುಮಂತಶೆಟ್ಟಿ. ಕಮಲಮ್ಮ ಕೋಂ	54	3	ಖುಷ್ಕಿ	54/2	ಗ್ರಾಮ ಗಡಿ	ಗ್ರಾಮ ಗಡಿ	ಲಾಸ 37	3	0	5.52	ಕಾಡುಜಾತಿ-50

	ತಿಮ್ಮನಾಯ್ಕ ಉ/ತಿಮ್ಮಗೌಡ.											
40	ವಿಶಾಲಾಕ್ಷಿ ಕೋಂ ಅಣ್ಣಪ್ಪ ಶೆಟ್ಟಿ	54	4	ಖುಷ್ಕಿ	54/1	54/2	ಗ್ರಾಮ ಗಡಿ	54/1	1	22	2.85	ತಾರಿಮರ-5, ನೇರಳ-15, ಮತ್ತಿ-5, ಪುಲಬೆ-5.
									47	27		

ಕರ್ನಾಟಕ ರಾಜ್ಯಪಾಲರ ಆಜ್ಞಾನುಸಾರ
ಮತ್ತು ಅವರ ಹೆಸರಿನಲ್ಲಿ
(ನಾಗವೇಣಿ ಎಸ್.ಕೆ.)
ಸರ್ಕಾರದ ಉಪ ಕಾರ್ಯದರ್ಶಿ,
ಕಂದಾಯ ಇಲಾಖೆ (ಭೂಸ್ವಾಧೀನ ಹಾಗೂ ಪುಟಿಪು)

ಕರ್ನಾಟಕ ಸರ್ಕಾರ

ಕಂದಾಯ ಇಲಾಖೆ

**ಭೂಸ್ವಾಧೀನ ಪ್ರಕ್ರಿಯೆಯಲ್ಲಿ ಪಾರದರ್ಶಕ ಮತ್ತು ಸೂಕ್ತ ಪರಿಹಾರದ ಹಕ್ಕು, ಪುನರ್ವಸತಿ ಮತ್ತು ಪುನರ್
ನಿರ್ಮಾಣ ಕಾಯ್ದೆ-2013 ಕಲಂ-19(1)ರ ಮೇರೆಗೆ ಘೋಷಣೆ**

ಸಂ. ಕಂಇ 72 ಭೂಸ್ವಾಹಾ 2019

ದಿನಾಂಕ:03-10-2020

ಈ ಮುಂದಿನ ಅನುಸೂಚಿಯಲ್ಲಿ ನಿರ್ದಿಷ್ಟಪಡಿಸಿದ ಜಮೀನುಗಳ ಒಂದು ಸಾರ್ವಜನಿಕ ಉದ್ದೇಶಕ್ಕೆ ಅಂದರೆ ಎತ್ತಿನಹೊಳೆ ಕುಡಿಯುವ ನೀರಿನ ಯೋಜನೆಯಡಿ, ಕಾಲುವೆ ನಿರ್ಮಾಣದ ಉದ್ದೇಶಕ್ಕಾಗಿ ಅಗತ್ಯವಾಗಿದೆ ಎಂದು ಕರ್ನಾಟಕ ಸರ್ಕಾರಕ್ಕೆ ಕಂಡು ಬಂದಿರುವುದರಿಂದ ಕೇಂದ್ರ ಅಧಿನಿಯಮ "ಭೂಸ್ವಾಧೀನ ಪ್ರಕ್ರಿಯೆಯಲ್ಲಿ ಪಾರದರ್ಶಕತೆ ಮತ್ತು ಸೂಕ್ತ ಪುನರ್ ನಿರ್ಮಾಣ ಕಾಯ್ದೆ 2013" ರ ಕಲಂ 11(1)ರಂತೆ ಹಾಸನ ಜಿಲ್ಲಾಧಿಕಾರಿಗಳ ಅಧಿಸೂಚನೆ ಕ್ರಮಾಂಕ:ಭೂಸ್ವಾ:ಎಹೋಯೋ/132ಎ/2016-17 ದಿನಾಂಕ:-23-02-2019ರಂತೆ ಅಧಿಸೂಚನೆ ಹೊರಡಿಸಲಾಗಿರುವುದರ ಮೇರೆಗೆ ಭೂಸ್ವಾಧೀನ ಪ್ರಕ್ರಿಯೆಯಲ್ಲಿ ಪಾರದರ್ಶಕತೆ ಮತ್ತು ಸೂಕ್ತ ಪರಿಹಾರ ಹಕ್ಕು, ಪುನರ್ವಸತಿ ಮತ್ತು ಪುನರ್ ನಿರ್ಮಾಣ (ಕರ್ನಾಟಕ) ನಿಯಮವಳಿ 2015ರ ನಿಯಮ 10ರಂತೆ ಕೇಂದ್ರ ಅಧಿನಿಯಮ "ಭೂಸ್ವಾಧೀನ ಪ್ರಕ್ರಿಯೆಯಲ್ಲಿ ಪಾರದರ್ಶಕತೆ ಮತ್ತು ಸೂಕ್ತ ಪುನರ್ ನಿರ್ಮಾಣ ಕಾಯ್ದೆ 2013" ರ ಕಲಂ 11(1)ರಂತೆ ಅಧಿಸೂಚನೆ ಹೊರಡಿಸಲಾಗಿದೆ ಹಾಗೂ ಭೂಸ್ವಾಧೀನ ಪ್ರಕ್ರಿಯೆಯಲ್ಲಿ ಪಾರದರ್ಶಕತೆ ಮತ್ತು ಸೂಕ್ತ ಪರಿಹಾರದ ಹಕ್ಕು, ಪುನರ್ವಸತಿ ಮತ್ತು ಪುನರ್ ನಿರ್ಮಾಣ (ಕರ್ನಾಟಕ) ನಿಯಮವಳಿ 2013ರ ನಿಯಮ 2(ಸಿ) ರನ್ವಯ ಜಿಲ್ಲಾಧಿಕಾರಿಗಳ ಕಾರ್ಯಗಳನ್ನು ನಿರ್ವಹಿಸಲು ವಿಶೇಷ ಭೂಸ್ವಾಧೀನಾಧಿಕಾರಿಗಳು, ಎತ್ತಿನಹೊಳೆ ಯೋಜನೆ, ಹಾಸನ ರವರನ್ನು ನೇಮಕ ಮಾಡಿರುತ್ತಾರೆ. ಭೂಸ್ವಾಧೀನಕ್ಕೆ ಒಳಪಡುವ ಸರ್ವೆ ನಂಬರ್ ಮತ್ತು ವಿಸ್ತೀರ್ಣದ ವಿವರಗಳು ಈ ಕೆಳಗಿನ ಅನುಸೂಚಿಯಂತೆ ಇರುತ್ತದೆ.

ಈ ಪ್ರಕಟಣೆಯು ಕೇಂದ್ರ ಅಧಿನಿಯಮ ಭೂಸ್ವಾಧೀನ ಪ್ರಕ್ರಿಯೆಯಲ್ಲಿ ಪಾರದರ್ಶಕತೆ ಮತ್ತು ಪರಿಹಾರದ ಹಕ್ಕು, ಪುನರ್ವಸತಿ ಮತ್ತು ಪುನರ್ ನಿರ್ಮಾಣದ ಕಾಯ್ದೆ 2013ರ ಕಲಂ:19(1) ರಂತೆ ಹೊರಡಿಸಲಾಗಿದೆ. ಭೂಸ್ವಾಧೀನಕ್ಕೆ

ಒಳಪಡುವ ಜಮೀನುಗಳ ನಕ್ಷೆಯನ್ನು ವಿಶೇಷ ಭೂಸ್ವಾಧೀನಾಧಿಕಾರಿಗಳು, ಎತ್ತಿನಹೊಳೆ ಯೋಜನೆ, ಹಾಸನ ಇವರ ಕಛೇರಿಯಲ್ಲಿ ಪರಿಶೀಲನೆಗೆ ಇಡಲಾಗಿದೆ.

"ಭೂಸ್ವಾಧೀನ ಪ್ರಕ್ರಿಯೆಯಲ್ಲಿ ಪಾರದರ್ಶಕತೆ ಮತ್ತು ಸೂಕ್ತ ಪರಿಹಾರದ ಹಕ್ಕು, ಪುನರ್ವಸತಿ ಮತ್ತು ಪುನರ್ ನಿರ್ಮಾಣದ ಕಾಯ್ದೆ 2013ರ ಕಲಂ 15(1) ಪ್ರಕಾರ ಕಲಂ 11(1) ಪ್ರಕಟಣೆಯ ಬಗ್ಗೆ ನೀಡಲಾದ ನೋಟೀಸ್ ಗಳ ವಿಚಾರವಾಗಿ ಭಾದಿತ ವ್ಯಕ್ತಿಗಳಿಂದ ಸ್ವೀಕರಿಸಲಾದ ಆಕ್ಷೇಪಣೆಗಳನ್ನು ವಿಚಾರ ಮಾಡಲಾಗಿದೆ. ಭೂಸ್ವಾಧೀನಕ್ಕೆ ಒಳಪಡಿಸಲು ಉದ್ದೇಶಿಸಿರುವ ಜಮೀನುಗಳು ಕಲಂ-16(1) ಮತ್ತು 17 ರನ್ವಯ ಪುನರ್ವಸತಿ ಮತ್ತು ಪುನರ್ ನಿರ್ಮಾಣದ ವ್ಯವಸ್ಥೆಯ ಬಗ್ಗೆ ವರದಿ ತಯಾರಿಸಲಾಗಿದೆ. ಸದರಿ ವರದಿಯನ್ನು ಮಾನ್ಯ ಆಯುಕ್ತರು, ರಾಜ್ಯ ಪುನರ್ವಸತಿ ಮತ್ತು ಪುನರ್ ನಿರ್ಮಾಣ ಹಾಗೂ ಪದನಿಮಿತ್ತ ಸರ್ಕಾರದ ಕಾರ್ಯದರ್ಶಿ, ಕಂದಾಯ ಇಲಾಖೆ, ಬೆಂಗಳೂರು ಇವರ ಪತ್ರ ಸಂಖ್ಯೆ: ಕಂಇ.19 ಎಸ್ ಆರ್ ಆರ್ 2018, ದಿನಾಂಕ:-27-01-2020ರಂತೆ ಅನುಮೋದನೆ ಮಾಡಿರುತ್ತಾರೆ. ಆಲೂರು ತಾಲ್ಲೂಕು ಪಾಳ್ಯ ಹೋಬಳಿ, ಮಂಜಲಗೂಡು ಗ್ರಾಮದಲ್ಲಿ ನಾಲ್ಕು ಕುಟುಂಬಗಳು ಪುನರ್ವಸತಿ ಮತ್ತು ಪುನರ್ ನಿರ್ಮಾಣ ವ್ಯಾಪ್ತಿಯಲ್ಲಿ ಬರುತ್ತದೆ. ಈ ಅಧಿಸೂಚನೆ ಜೊತೆಯಲ್ಲಿ ಅನುಮೋದಿತ ಪುನರ್ವಸತಿ ಮತ್ತು ಪುನರ್ ನಿರ್ಮಾಣದ ವರದಿಯನ್ನು ಲಗತ್ತಿಸಲಾಗಿದೆ.

ಈ ಪ್ರಕಟಣೆಯಲ್ಲಿ ಪ್ರಕಟಿಸಲಾದ ಜಮೀನುಗಳಲ್ಲಿ ಅಧಿಸೂಚನೆ ಪ್ರಕಟವಾದ 30 ದಿನಗಳೊಳಗಾಗಿ ಕಲಂ-21(1) ರಂತೆ ಆಕ್ಷೇಪಣೆಗಳಿದ್ದಲ್ಲಿ ಆಕ್ಷೇಪಣೆಗಳನ್ನು, ವಿಶೇಷ ಭೂಸ್ವಾಧೀನಾಧಿಕಾರಿಗಳು, ಎತ್ತಿನಹೊಳೆ ಯೋಜನೆ, ಹಾಸನರವರಿಗೆ ನೀಡತಕ್ಕದ್ದು.

19(1) ಅನುಸೂಚಿ

ಜಿಲ್ಲೆ: ಹಾವನಿ												
ತಾಲ್ಲೂಕು: ಅಗೂರು												
ಹೋಬಳಿ: ಹಾಳೆ												
ಗ್ರಾಮ: ಮಂಜುಗೂಡು												
ಕ್ರ. ಸಂ	ಪಾಕದಾರರ ಹೆಸರು (ಹೆಣೆಯಂಥ)	ಸರ್ಕಾರಿ ಸಂಖ್ಯೆ	ಸರ್ಕಾರಿ ಸಂಖ್ಯೆ	ಹಿರಿಯರ ಸಂಖ್ಯೆ	ಪುರುಷರ ಸಂಖ್ಯೆ	ಮಹಿಳೆಯರ ಸಂಖ್ಯೆ	ಶೇಷದ ಮೂಲೆ			ಒಟ್ಟು	ಅನುಪಾತ	ಒಟ್ಟು
							ಪುರುಷರು	ಮಹಿಳೆಯರು	ಒಟ್ಟು			
1	2	3	4	5	6	7	8	9	10	11	12	13
1	ಎಂ.ಕೆ. ಬಸವರಾಜು ದಿನ ಎಂ.ಎಸ್. ಕಲ್ಯಾಣಿಗೌಡ	2	2	ಉತ್ತರ	ಬೆಳಿಗು	ಬೆಳಿಗು	2/2 ರ	ಉತ್ತರ	0	12	2.03	ಕಾಳೆ-115, ಸಿಬ್ಬಿ-115, ಮಗನು-115, ಕಾಡುಕಾಳೆ-8
2	ಎಂ.ಎಲ್. ಕುದ್ರೇಗೌಡ ದಿನ ಬಿ ಲಿಂಗೇಗೌಡ	3	1	ಉತ್ತರ	3/1 ರ	ಉತ್ತರ	16	ಸ.ಸಂ 16	1	14%	2.89	ಕಾಳೆ-410, ಸಿಬ್ಬಿ-415, ಮಗನು-210, ಕಂಪೋಲೆ-205ಮೀ
3	ಎಂ.ಎಸ್. ಕಲ್ಯಾಣಿಗೌಡ ದಿನ ಕಿವೇಗೌಡ	3	2	ಉತ್ತರ	3/2 ರ	ಉತ್ತರ	2/1	ಕಾಳೆ 3/1	2	0	0.32	ಕಾಳೆ-70, ಸಿಬ್ಬಿ-65, ಮಗನು-65, ಮುಖ್ಯ-2
4	ಕೆ.ಎಂ.ಎಲ್. ಕೋಲ ಎಂ.ಎಲ್. ಕುದ್ರೇಗೌಡ	16	1	ಉತ್ತರ	16/2	ಬೆಳಿಗು	ಗಡಿ	ಬೆಳಿಗು	3	1	3.52	ಕಾಳೆ-620, ಸಿಬ್ಬಿ-145, ನೇರ-6, ನೇರ-60
5	ಎಂ.ಕೆ. ಮಲ್ಲಿಕಾರ್ಜುನ ದಿನ ಎಂ.ಎಸ್. ಕಲ್ಯಾಣಿಗೌಡ	17	1	ಉತ್ತರ	17/1 ರ	ಉತ್ತರ	17/12	ಕಾಳೆ	30	0	0.64	ನೇರ-10
6	ಎಂ.ಎಲ್. ಕೋಲ ಕಂಪೋಲೆ	16	2	ಉತ್ತರ	17, 15	ಬೆಳಿಗು	ಕಾಳೆ	ಬೆಳಿಗು	3	3	7.35	ಮುಖ್ಯ-1, ನೇರ-4, ಕಂಪೋಲೆ-310ಮೀ
7	ಕೆ.ಎಂ.ಎಲ್. ಕೋಲ ಕಂಪೋಲೆ	17	2	ಉತ್ತರ	17/1	ಉತ್ತರ	17/13	ಕಾಳೆ	30	0	1.25	ನೇರ-4, ಸಿಬ್ಬಿ-150, ಕಂಪೋಲೆ-220 ಮೀ
8	ಕೆ.ಎಂ.ಎಲ್. ಕೋಲ ಕಂಪೋಲೆ	17	3	ಉತ್ತರ	17/2A	ಉತ್ತರ	16	ಕಾಳೆ	30	0	1.71	ಕಾಳೆ-400, ಸಿಬ್ಬಿ-150

9	ಎಂ.ಕೆ ಹೇಮರಾಜು ಬಿನ್ ಕಲ್ಯಾಣಗೌಡ	17	4	ಖುಷ್ಕಿ	17/4 ರ ಉಳಿತ	ಲಾನಂ 16	ಲಾಹಿ 17/2	ಲಾನಂ 15	0	28	1.29	ಕಾಫಿ-450, ಸಿಲ್ವರ-210, ಕೂಳಿ-2, ಮಣಸು-210, ತಂತಿಬೇಲಿ-210-ಮೀ, ಅಡಿಕೆ-210
10	ಶಂಕರಪ್ಪ ಬಿನ್ ಲೆ// ಮಲ್ಲೇಗೌಡ	17	5	ಖುಷ್ಕಿ	ಉಳಿತ	ಲಾನಂ 16	ಲಾನಂ 16	ಲಾನಂ 16, 15	0	13	0.8	ನೇರಳೆ-6, ತಂತಿಬೇಲಿ-105ಮೀ.
11	ಎಂ.ಕೆ ಪ್ರಕಾಶ್ ಬಿನ್ ಎಂ.ಎಸ್ ಕಲ್ಯಾಣಗೌಡ	18		ಖುಷ್ಕಿ	ಉಳಿತ	ಲಾನಂ 30	ಲಾನಂ 30	ಲಾನಂ 17	1	0	1.56	ಕಾಫಿ-500, ಸಿಲ್ವರ-350, ಹುಲಬೆ-5, ಮಣಸು-319
12	ರತ್ನ ಕೋಂ ನಿಂಗರಾಜು	27	1	ತರಿ	ಉಳಿತ	ಲಾನಂ 28	ಲಾನಂ 28	ಲಾನಂ 28	0	16	2.26	ಅಡಿಕೆ-105, ಸಿಲ್ವರ-50, ಕಾಡುಜಾತಿ-5
13	ಗಂಗಾಧರ ಬಿನ್ ಚೌಡೇಗೌಡ	27	2	ತರಿ	ಉಳಿತ	ಲಾಹಿ 17/1	ಲಾನಂ 28	ಲಾಹಿ 17/1	0	16	2.26	ಅಡಿಕೆ-260, ಸಿಲ್ವರ-50
14	ನಿಂಗರಾಜು ಬಿನ್ ಚೌಡೇಗೌಡ	28	1	ಸನಿತ	ಲಾನಂ 34	ಲಾಹಿ 28/6, 7, 8	ಲಾನಂ 31	ಲಾಹಿ 28/6	1	0	5.64	
15	ಅಣ್ಣೇಗೌಡ ಬಿನ್ ಗುರುಪ್ಪಗೌಡ	28	2	ಸನಿತ	ಲಾಹಿ 28/5	ಲಾನಂ 29	ಲಾಹಿ 28/3	ಲಾಹಿ 28/4	0	6	0.84	ಕಾಫಿ-120, ಸಿಲ್ವರ-125, ಮಾವು-3, ಬಾಳೆ-20, ತಂತಿಬೇಲಿ-55 ಮೀ, ಮಣಸು-66
16	ಆಶಾ ಕೋಂ ಗಂಗಾಧರ್	28	3	ಖುಷ್ಕಿ	ಲಾಹಿ 28/7 ಉಳಿತ	ಉಳಿತ	ಉಳಿತ	ಲಾಹಿ 28/2	0	2	0.11	ಸಿಲ್ವರ-20, ಮಣಸು-20
17	ಗಂಗಾಧರ ಬಿನ್ ಚೌಡೇಗೌಡ	28	4	ಸನಿತ	ಲಾನಂ 27	ಲಾನಂ 29	ಲಾಹಿ 28/2, 5	ಲಾನಂ 30	1	8	6.77	ಅಡಿಕೆ-100
18	ಪದ್ಮ ಕೋಂ ಮಂಜೇಗೌಡ	28	5	ಸನಿತ	ಲಾಹಿ 28/6	ಲಾಹಿ 28/2, 7	ಲಾಹಿ 28/7	ಲಾನಂ 27	0	25	3.53	
19	ಅಣ್ಣೇಗೌಡ ಬಿನ್ ಗುರುಪ್ಪಗೌಡ	28	6	ಸನಿತ	ಲಾಹಿ 28/1	ಲಾಹಿ 28/5	ಲಾಹಿ 28/1, 7	ಲಾನಂ 27	0	20	2.82	
20	ಪರಮೇಶ್ ಬಿನ್ ಗುರುವೇಗೌಡ	28	7	ಸನಿತ	ಲಾಹಿ 28/1, 5	ಲಾಹಿ 28/3	ಲಾಹಿ 28/8	ಲಾಹಿ 28/5	0	26½	3.74	ಸಿಲ್ವರ-288, ಮಣಸು-288, ಬಾಳೆ-200, ತಂತಿಬೇಲಿ-315ಮೀ

21	ಉದಯಕುಮಾರ್ ಬಿನ್ ಗುರುವೇಗೌಡ	28	8	ಸನಿತ ಮುಕ್ತಿ	ಲಾಹಿ 28/1	ಉಳಿತ	ಲಾನಂ 31	ಲಾಹಿ 28/7	0	19½	2.67	
22	ಸರ್ಕಾರಿ ಶಾಗಡೆ ಕಲ್ಲುಕೆರೆ	29		ಖರಾಬು	ಲಾನಂ 30	ಉಳಿತ	ಉಳಿತ	ಲಾನಂ 30	-	6	-	
23	ಗಂಗಾಧರ ಬಿನ್ ಚೌಡೇಗೌಡ	30	1	ಮುಕ್ತಿ, ಭಾ	ಲಾನಂ 28	ಲಾಹಿ 30/2A	ಲಾನಂ 28	ಲಾಹಿ 30/3	0	18	1.53	
24	ಎಂ.ಎಸ್ ಕಲ್ಯಾಣಗೌಡ ಶ್ರೀಮತಿ ಸಂಗಮ್ಮ	30	2ಎ	ಮುಕ್ತಿ ಸನಿತ	ಲಾನಂ 18, 30/1, 3	ಉಳಿತ ಲಾನಂ 29	ಲಾನಂ 28, 29	ಲಾನಂ 17, 18	1	37	4.14	ಕಾಫಿ-800, ಸಿಬ್ಬರ-780, ಮದನು-780, ತಂತಿಬೇಲಿ-300
25	ನಿಂಗರಾಜು ಬಿನ್ ಚೌಡೇಗೌಡ	30	3	ಮುಕ್ತಿ ಸನಿತ	ಲಾನಂ 28	ಲಾಹಿ 30/2A	ಲಾಹಿ 30/1	ಲಾನಂ 1 8	0	15	1.13	
26	ಸರ್ಕಾರಿ ಕೆರೆ	31		ಖರಾಬು	ಲಾನಂ 34	ಉಳಿತ	ಲಾನಂ 34	ಲಾನಂ 28	0	13	-	
27	ಸರ್ವ ಮಂಗಳ ಕೋಂ ಶಿವನಂಜಪ್ಪ	34			ಉಳಿತ	ಉಳಿತ	ಮಾದನಹ ಳ್ಳಿ ಗಡಿ	ಲಾನಂ 28, 31	4	35	-	ನೇರಳ-10, ಸಿಬ್ಬರ-20, ಕಾಡುಜಾತಿ-50
								ಒಟ್ಟು	24	18%		

ಕರ್ನಾಟಕ ರಾಜ್ಯಪಾಲರ ಆಜ್ಞಾನುಸಾರ
ಮತ್ತು ಅವರ ಹೆಸರಿನಲ್ಲಿ

(ಸಾಂಗವೇಣಿ ಎಸ್.ಕೆ.)

ಸರ್ಕಾರದ ಉಪ ಕಾರ್ಯದರ್ಶಿ,
ಕಂದಾಯ ಇಲಾಖೆ (ಭೂಸ್ವಾಧೀನ ಹಾಗೂ ಪುಷ್ಕಿಪು)

ಕರ್ನಾಟಕ ಸರ್ಕಾರ

ಕಂದಾಯ ಇಲಾಖೆ

**ಭೂಸ್ವಾಧೀನ ಪ್ರಕ್ರಿಯೆಯಲ್ಲಿ ಪಾರದರ್ಶಕ ಮತ್ತು ಸೂಕ್ತ ಪರಿಹಾರದ ಹಕ್ಕು, ಪುನರ್ವಸತಿ ಮತ್ತು ಪುನರ್
ನಿರ್ಮಾಣ ಕಾಯ್ದೆ-2013 ಕಲಂ-19(1)ರ ಮೇರೆಗೆ ಘೋಷಣೆ**

ಸಂ. ಕಂಇ 64 ಭೂಸ್ವಾಹಾ.2019

ದಿನಾಂಕ:03-10-2020

ಈ ಮುಂದಿನ ಅನುಸೂಚಿಯಲ್ಲಿ ನಿರ್ದಿಷ್ಟಪಡಿಸಿದ ಜಮೀನುಗಳ ಒಂದು ಸಾರ್ವಜನಿಕ ಉದ್ದೇಶಕ್ಕೆ ಅಂದರೆ ಎತ್ತಿನಹೊಳೆ ಕುಡಿಯುವ ನೀರಿನ ಯೋಜನೆಯಡಿ, ಕಾಲುವೆ ನಿರ್ಮಾಣದ ಉದ್ದೇಶಕ್ಕಾಗಿ ಅಗತ್ಯವಾಗಿದೆ ಎಂದು ಕರ್ನಾಟಕ ಸರ್ಕಾರಕ್ಕೆ ಕಂಡು ಬಂದಿರುವುದರಿಂದ ಕೇಂದ್ರ ಅಧಿನಿಯಮ "ಭೂಸ್ವಾಧೀನ ಪ್ರಕ್ರಿಯೆಯಲ್ಲಿ ಪಾರದರ್ಶಕತೆ ಮತ್ತು ಸೂಕ್ತ ಪುನರ್ ನಿರ್ಮಾಣ ಕಾಯ್ದೆ 2013" ರ ಕಲಂ 11(1)ರಂತೆ ಹಾಸನ ಜಿಲ್ಲಾಧಿಕಾರಿಗಳ ಅಧಿಸೂಚನೆ ಕ್ರಮಾಂಕ:ಭೂಸ್ವಾ:ಎಹೋಯೋ/132ಎ/2016-17 ದಿನಾಂಕ:-23-02-2019ರಂತೆ ಅಧಿಸೂಚನೆ ಹೊರಡಿಸಲಾಗಿರುವುದರ ಮೇರೆಗೆ ಭೂಸ್ವಾಧೀನ ಪ್ರಕ್ರಿಯೆಯಲ್ಲಿ ಪಾರದರ್ಶಕತೆ ಮತ್ತು ಸೂಕ್ತ ಪರಿಹಾರ ಹಕ್ಕು, ಪುನರ್ವಸತಿ ಮತ್ತು ಪುನರ್ ನಿರ್ಮಾಣ (ಕರ್ನಾಟಕ) ನಿಯಮವಳಿ 2015ರ ನಿಯಮ 10ರಂತೆ ಕೇಂದ್ರ ಅಧಿನಿಯಮ "ಭೂಸ್ವಾಧೀನ ಪ್ರಕ್ರಿಯೆಯಲ್ಲಿ ಪಾರದರ್ಶಕತೆ ಮತ್ತು ಸೂಕ್ತ ಪುನರ್ ನಿರ್ಮಾಣ ಕಾಯ್ದೆ 2013" ರ ಕಲಂ 11(1)ರಂತೆ ಅಧಿಸೂಚನೆ ಹೊರಡಿಸಲಾಗಿದೆ ಹಾಗೂ ಭೂಸ್ವಾಧೀನ ಪ್ರಕ್ರಿಯೆಯಲ್ಲಿ ಪಾರದರ್ಶಕತೆ ಮತ್ತು ಸೂಕ್ತ ಪರಿಹಾರದ ಹಕ್ಕು, ಪುನರ್ವಸತಿ ಮತ್ತು ಪುನರ್ ನಿರ್ಮಾಣ (ಕರ್ನಾಟಕ) ನಿಯಮವಳಿ 2013ರ ನಿಯಮ 2(ಸಿ) ರನ್ವಯ ಜಿಲ್ಲಾಧಿಕಾರಿಗಳ ಕಾರ್ಯಗಳನ್ನು ನಿರ್ವಹಿಸಲು ವಿಶೇಷ ಭೂಸ್ವಾಧೀನಾಧಿಕಾರಿಗಳು, ಎತ್ತಿನಹೊಳೆ ಯೋಜನೆ, ಹಾಸನ ರವರನ್ನು ನೇಮಕ ಮಾಡಿರುತ್ತಾರೆ. ಭೂಸ್ವಾಧೀನಕ್ಕೆ ಒಳಪಡುವ ಸರ್ವೆ ನಂಬರ್ ಮತ್ತು ವಿಸ್ತೀರ್ಣದ ವಿವರಗಳು ಈ ಕೆಳಗಿನ ಅನುಸೂಚಿಯಂತೆ ಇರುತ್ತದೆ.

ಈ ಪ್ರಕಟಣೆಯು ಕೇಂದ್ರ ಅಧಿನಿಯಮ ಭೂಸ್ವಾಧೀನ ಪ್ರಕ್ರಿಯೆಯಲ್ಲಿ ಪಾರದರ್ಶಕತೆ ಮತ್ತು ಪರಿಹಾರದ ಹಕ್ಕು, ಪುನರ್ವಸತಿ ಮತ್ತು ಪುನರ್ ನಿರ್ಮಾಣದ ಕಾಯ್ದೆ 2013ರ ಕಲಂ:19(1) ರಂತೆ ಹೊರಡಿಸಲಾಗಿದೆ. ಭೂಸ್ವಾಧೀನಕ್ಕೆ

ಒಳಪಡುವ ಜಮೀನುಗಳ ನಕ್ಷೆಯನ್ನು ವಿಶೇಷ ಭೂಸ್ವಾಧೀನಾಧಿಕಾರಿಗಳು, ಎತ್ತಿನಹೊಳೆ ಯೋಜನೆ, ಹಾಸನ ಇವರ ಕಛೇರಿಯಲ್ಲಿ ಪರಿಶೀಲನೆಗೆ ಇಡಲಾಗಿದೆ.

"ಭೂಸ್ವಾಧೀನ ಪ್ರಕ್ರಿಯೆಯಲ್ಲಿ ಪಾರದರ್ಶಕತೆ ಮತ್ತು ಸೂಕ್ತ ಪರಿಹಾರದ ಹಕ್ಕು, ಪುನರ್ವಸತಿ ಮತ್ತು ಪುನರ್ ನಿರ್ಮಾಣದ ಕಾಯ್ದೆ 2013ರ ಕಲಂ:15(1) ಪ್ರಕಾರ ಕಲಂ 11(1) ಪ್ರಕಟಣೆಯ ಬಗ್ಗೆ ನೀಡಲಾದ ನೋಟೀಸ್ ಗಳ ವಿಚಾರವಾಗಿ ಭಾದಿತ ವ್ಯಕ್ತಿಗಳಿಂದ ಸ್ವೀಕರಿಸಲಾದ ಆಕ್ಷೇಪಣೆಗಳನ್ನು ವಿಚಾರ ಮಾಡಲಾಗಿದೆ. ಭೂಸ್ವಾಧೀನಕ್ಕೆ ಒಳಪಡಿಸಲು ಉದ್ದೇಶಿಸಿರುವ ಜಮೀನುಗಳು ಕಲಂ-16(1) ಮತ್ತು 17 ರನ್ವಯ ಪುನರ್ವಸತಿ ಮತ್ತು ಪುನರ್ ನಿರ್ಮಾಣದ ವ್ಯವಸ್ಥೆಯ ಬಗ್ಗೆ ವರದಿ ತಯಾರಿಸಲಾಗಿದೆ. ಸದರಿ ವರದಿಯನ್ನು ಮಾನ್ಯ ಆಯುಕ್ತರು, ರಾಜ್ಯ ಪುನರ್ವಸತಿ ಮತ್ತು ಪುನರ್ ನಿರ್ಮಾಣ ಹಾಗೂ ಪದನಿಮಿತ್ತ ಸರ್ಕಾರದ ಕಾರ್ಯದರ್ಶಿ, ಕಂದಾಯ ಇಲಾಖೆ, ಬೆಂಗಳೂರು ಇವರ ಪತ್ರ ಸಂಖ್ಯೆ: ಕಂಇ.19 ಎಸ್ ಆರ್ ಆರ್ 2018, ದಿನಾಂಕ:27-01-2020ರಂತೆ ಅನುಮೋದನೆ ಮಾಡಿರುತ್ತಾರೆ. ಆಲೂರು ತಾಲ್ಲೂಕು, ಪಾಳ್ಯ ಹೋಬಳಿ, ಕಲ್ಲೆರೆ ಗ್ರಾಮದಲ್ಲಿ ಮೂರು ಕುಟುಂಬಗಳು ಪುನರ್ವಸತಿ ಮತ್ತು ಪುನರ್ ನಿರ್ಮಾಣ ವ್ಯಾಪ್ತಿಯಲ್ಲಿ ಬರುತ್ತದೆ. ಈ ಅಧಿಸೂಚನೆ ಜೊತೆಯಲ್ಲಿ ಅನುಮೋದಿತ ಪುನರ್ವಸತಿ ಮತ್ತು ಪುನರ್ ನಿರ್ಮಾಣದ ವರದಿಯನ್ನು ಲಗತ್ತಿಸಲಾಗಿದೆ.

ಈ ಪ್ರಕಟಣೆಯಲ್ಲಿ ಪ್ರಕಟಿಸಲಾದ ಜಮೀನುಗಳಲ್ಲಿ ಅಧಿಸೂಚನೆ ಪ್ರಕಟವಾದ 30 ದಿನಗಳೊಳಗಾಗಿ ಕಲಂ-21(1) ರಂತೆ ಆಕ್ಷೇಪಣೆಗಳಿದ್ದಲ್ಲಿ ಆಕ್ಷೇಪಣೆಗಳನ್ನು, ವಿಶೇಷ ಭೂಸ್ವಾಧೀನಾಧಿಕಾರಿಗಳು, ಎತ್ತಿನಹೊಳೆ ಯೋಜನೆ, ಹಾಸನರವರಿಗೆ ನೀಡತಕ್ಕದ್ದು.

19(1) ಅನುಸೂಚಿ

19(1) ಅನುಸೂಚಿ												
ಜಿಲ್ಲೆ: ಹಾಸನ		ತಾಲ್ಲೂಕು: ಆಲೂರು			ಪೊಲುಳಿ: ಪಾಳ್ಯ				ಗ್ರಾಮ: ಕಲ್ಲೆರೆ			
ಕ್ರ.ಸಂ	ಖಾತೆದಾರರ ಹೆಸರು (ಹೆಸರಿಯಂತ್)	ಸರ್ಪ ಸಂ	ಹಿಸ್ಸಾ	ಜಮೀನಿನ ತರಹ	ಚಿಕ್ಕಬಂದಿ ಕಲಂ 19(1)ರ ಪ್ರಕಾರ				ಬೇತಾದ ಜಮೀನಿನ ಕ್ಷೇತ್ರ		ಆಕಾರ ರೂ-ಚೈ	ಭೂಸ್ವಾಧೀನವಾಗಿರುವ ಪ್ರದೇಶದಲ್ಲಿರುವ ಮನ/ಮಾರ್ಡಿ/ಕೊಳವೆ/ಬಾವಿ/ಕಟ್ಟಡ/ವಗೈರ ವಿವರ.
					ಪೂರ್ವ	ಪಶ್ಚಿಮ	ಉತ್ತರ	ದಕ್ಷಿಣ	ಎಕರೆ	ಗುಂಟೆ		
1	2	3	4	5	6	7	8	9	10	11	12	13
1	ಬಸವರಾಜಯ್ಯ ಬಿನ್ ಮಂಜಯ್ಯ	12	1	ಖುಕ್ಕಿ	ಸ.ನಂ. 12/2	ಸ.ನಂ. 12/3	ಸ.ನಂ. 19/2	ಕಾಮತಿ ಗಡಿ	0	14	0.46	
2	ಸರ್ಕಾರಿ ಬೀಟು	12	2	ಖುಕ್ಕಿ	ಸ.ನಂ.13	ಸ.ನಂ. 12/1	ಸ.ನಂ. 19/2	ಕಾಮತಿ ಗಡಿ	1	14	2.49	
3	ಶಿವನಾಯ್ಕ ಬಿನ್ ದಾಸನಾಯ್ಕ ಬೊಗಪ್ಪನಾಯ್ಕ ಬಿನ್ ದಾಸನಾಯ್ಕ	13		ಖುಕ್ಕಿ	ಹಳುವಳ್ಳಿ ಗಡಿ	ಸ.ನಂ. 12/1	ಸ.ನಂ. 19/3,4	ಕಾಮತಿ ಗಡಿ	4	6	8.26	
4	ಪವಿತ್ರ ಎಲ್.ಆರ್ ಕೋಂ ಪರೀಶ	14	1	ಖುಕ್ಕಿ	ಸ.ನಂ. 14/4	ಸ.ನಂ. 19/3	ಸ.ನಂ. 14/2	ಸ.ನಂ.13	0	35	1.49	ಕಾಫಿ-450, ಬಾಳ-420, ಅಡಿಕೆ-300, ತೆಂಗು-40, ಮಾವು-7, ಕಾಳು ಮೆಣಸು- 310, ಸಿಲ್ಕರ-150, ಹಲಸು-2, ತಂತಿಬೇಲಿ-150ಮೀ, ಪೈಪ್ ಲೈನ್- 410ಮೀ, ಕಾಡುಜಾತಿ -01
5	ಹನುಬುಪ್ಪಗೌಡ ಬಿನ್ ಹನುಮೇಗೌಡ	14	2	ಖುಕ್ಕಿ	ಕಾಮತಿ ಗಡಿ	ಸ.ನಂ.15	ಸ.ನಂ. 14/3	ಸ.ನಂ. 14/1	1	7	7.8	ಕಾಫಿ-650, ಸಿಲ್ಕರ-310, ಮೆಣಸು- 310, ಕಾಡುಜಾತಿ-20, ಕೊಳವೆಬಾವಿ- 1, ಪೈಪ್ ಲೈನ್-450 ಮೀ, ತಂತಿಬೇಲಿ-750ಮೀ,

6	ವಂಕಟಗೌಡ ಬಿನ್ ರಂಗೇಗೌಡ	14	3	ಖುಡ್ಕಿ	ಹಳುವಳ್ಳಿ ಗಡಿ	ಲಾಸ 16	ರಸ್ತೆ	14/2	0	22	-		
7	ತಿಮ್ಮಗೌಡ ಬಿನ್ ರಂಗೇಗೌಡ	14	4	ಖುಡ್ಕಿ	ಹಳುವಳ್ಳಿ ಗಡಿ	ಸ.ನಂ. 14/1	ಸ.ನಂ. 14/2	ಸ.ನಂ.13	1	0	1.7		
8	ಹನುಮಪ್ಪಗೌಡ ಬಿನ್ ಹನುಮೇಗೌಡ	15		ಖುಡ್ಕಿ	ಸ.ನಂ. 14/2	ಲಾಸ 18	ಸ.ನಂ. 14/3	ಸ.ನಂ. 19/3	0	3	0.05		
9	ಪ ಹನುಮೇಗೌಡ ಬಿನ್ ಮುದಿಗೌಡ	19	3	ಖುಡ್ಕಿ	ಸ.ನಂ. 14/1	ಸ.ನಂ. 19/2	ಸ.ನಂ.15	ಸ.ನಂ.13	0	33	1.49		
10	ಸ್ವಾಮಿ ಬಿನ್ ಸಣ್ಣಪ್ಪ ಶೆಟ್ಟಿ, ಈರಪ್ಪ ಬಿನ್ ಪುಟ್ಟಸ್ವಾಮಿ ಶೆಟ್ಟಿ, ವಿರುಪಾಕ್ಷ ಬಿನ್ ಸಣ್ಣಪ್ಪ ಶೆಟ್ಟಿ	24		ಖುಡ್ಕಿ		ಲಾಸ 23	ಲಾಸ 25	ರಸ್ತೆ	0	3	0.14		
								ಒಟ್ಟು	10	17			

ಕರ್ನಾಟಕ ರಾಜ್ಯಪಾಲರ ಆಜ್ಞಾನುಸಾರ
ಮತ್ತು ಅವರ ಹೆಸರಿನಲ್ಲಿ

(ಸಾಂಗವೇಣಿ ಎಸ್.ಕೆ.)

ಸರ್ಕಾರದ ಉಪ ಕಾರ್ಯದರ್ಶಿ,
ಕಂದಾಯ ಇಲಾಖೆ (ಭೂಸ್ವಾಧೀನ ಹಾಗೂ ಪುನಿಪು)

ಕರ್ನಾಟಕ ಸರ್ಕಾರ
ಕಂದಾಯ ಇಲಾಖೆ

ಭೂಸ್ವಾಧೀನ ಪ್ರಕ್ರಿಯೆಯಲ್ಲಿ ಪಾರದರ್ಶಕ ಮತ್ತು ಸೂಕ್ತ ಪರಿಹಾರದ ಹಕ್ಕು ಪುನರ್ವಸತಿ ಮತ್ತು ಪುನರ್ ನಿರ್ಮಾಣ ಕಾಯ್ದೆ- 2013
ಕಲಂ-19(1)ರ ಮೇರೆಗೆ ಘೋಷಣೆ

ಕ್ರಮಾಂಕ: ಭೂಸ್ವಾಧೀನ/132/2015-16

ದಿನಾಂಕ:- 6/6/2020

ಈ ಮುಂದಿನ ಅನುಸೂಚಿಯಲ್ಲಿ ನಿರ್ದಿಷ್ಟಪಡಿಸಿದ ಜಮೀನುಗಳ ಒಂದು ಸಾರ್ವಜನಿಕ ಉದ್ದೇಶಕ್ಕೆ ಅಂದರೆ ಎತ್ತಿನಹೊಳೆ ಕುಡಿಯುವ ನೀರಿನ ಯೋಜನೆಯಡಿ, ಏತ ಕಾಮಗಾರಿ ನಿರ್ಮಾಣದ ಉದ್ದೇಶಕ್ಕಾಗಿ ಅಗತ್ಯವಾಗಿದೆ ಎಂದು ಕರ್ನಾಟಕ ಸರ್ಕಾರಕ್ಕೆ ಕಂಡು ಬಂದಿರುವುದರಿಂದ ಕೇಂದ್ರ ಅಧಿನಿಯಮ "ಭೂಸ್ವಾಧೀನ ಪ್ರಕ್ರಿಯೆಯಲ್ಲಿ ಪಾರದರ್ಶಕತೆ ಮತ್ತು ಸೂಕ್ತ ಪುನರ್ನಿರ್ಮಾಣ ಕಾಯ್ದೆ 2013" ರ ಕಲಂ 11(1)ರಂತೆ ಹಾಸನ ಜಿಲ್ಲಾಧಿಕಾರಿಗಳ ಅಧಿಸೂಚನೆ ಕ್ರಮಾಂಕ:ಭೂಸ್ವಾಧೀನ/132/2015-16 ದಿನಾಂಕ: 08.03.2019 ರಂತೆ ಅಧಿಸೂಚನೆ ಹೊರಡಿಸಲಾಗಿರುವುದರ ಮೇರೆಗೆ ಭೂಸ್ವಾಧೀನ ಪ್ರಕ್ರಿಯೆಯಲ್ಲಿ ಪಾರದರ್ಶಕತೆ ಮತ್ತು ಸೂಕ್ತ ಪರಿಹಾರ ಹಕ್ಕು, ಪುನರ್ವಸತಿ ಮತ್ತು ಪುನರ್ ನಿರ್ಮಾಣ (ಕರ್ನಾಟಕ) ನಿಯಮಾವಳಿ 2015ರ ನಿಯಮ 10ರಂತೆ ಕೇಂದ್ರ ಅಧಿನಿಯಮ "ಭೂಸ್ವಾಧೀನ ಪ್ರಕ್ರಿಯೆಯಲ್ಲಿ ಪಾರದರ್ಶಕತೆ ಮತ್ತು ಸೂಕ್ತ ಪುನರ್ನಿರ್ಮಾಣ ಕಾಯ್ದೆ 2013" ರ ಕಲಂ 11(1)ರನ್ವಯ ಅಧಿಸೂಚನೆ ಹೊರಡಿಸಲಾಗಿದೆ ಹಾಗೂ ಭೂಸ್ವಾಧೀನ ಪ್ರಕ್ರಿಯೆಯಲ್ಲಿ ಪಾರದರ್ಶಕತೆ ಮತ್ತು ಸೂಕ್ತ ಪರಿಹಾರದ ಹಕ್ಕು, ಪುನರ್ವಸತಿ ಮತ್ತು ಪುನರ್ನಿರ್ಮಾಣ (ಕರ್ನಾಟಕ) ನಿಯಮಾವಳಿ 2013 ರ ನಿಯಮ 2(ಸಿ)ರನ್ವಯ ಜಿಲ್ಲಾಧಿಕಾರಿಗಳ ಕಾರ್ಯಗಳನ್ನು ನಿರ್ವಹಿಸಲು ವಿಶೇಷ ಭೂಸ್ವಾಧೀನಾಧಿಕಾರಿಗಳು, ಎತ್ತಿನಹೊಳೆ ಯೋಜನೆ, ಹಾಸನ ಇವರನ್ನು ನೇಮಕ ಮಾಡಿರುತ್ತಾರೆ. ಭೂಸ್ವಾಧೀನಕ್ಕೆ ಒಳಪಡುವ ಸರ್ವೆ ನಂಬರ್ ಮತ್ತು ವಿಸ್ತೀರ್ಣದ ವಿವರಗಳು ಈ ಕೆಳಗಿನ ಅನುಸೂಚಿಯಂತೆ ಇರುತ್ತದೆ.

ಈ ಪ್ರಕಟಣೆಯು ಕೇಂದ್ರ ಅಧಿನಿಯಮ ಭೂಸ್ವಾಧೀನ ಪ್ರಕ್ರಿಯೆಯಲ್ಲಿ ಪಾರದರ್ಶಕತೆ ಮತ್ತು ಪರಿಹಾರದ ಹಕ್ಕು ಪುನರ್ವಸತಿ ಮತ್ತು ಪುನರ್ನಿರ್ಮಾಣದ ಕಾಯ್ದೆ 2013ರ ಕಲಂ:19(1) ರಂತೆ ಹೊರಡಿಸಲಾಗಿದೆ. ಭೂಸ್ವಾಧೀನಕ್ಕೆ ಒಳಪಡುವ ಜಮೀನುಗಳ ನಕ್ಷೆಯನ್ನು ವಿಶೇಷ ಭೂಸ್ವಾಧೀನಾಧಿಕಾರಿಗಳು, ಎತ್ತಿನಹೊಳೆ ಯೋಜನೆ, ಹಾಸನ ಇವರ ಕಛೇರಿಯಲ್ಲಿ ಪರಿಶೀಲನೆಗೆ ಇಡಲಾಗಿದೆ.

"ಭೂಸ್ವಾಧೀನ ಪ್ರಕ್ರಿಯೆಯಲ್ಲಿ ಪಾರದರ್ಶಕತೆ ಮತ್ತು ಸೂಕ್ತ ಪರಿಹಾರದ ಹಕ್ಕು, ಪುನರ್ವಸತಿ ಮತ್ತು ಪುನರ್ನಿರ್ಮಾಣದ ಕಾಯ್ದೆ 2013ರ ಕಲಂ:15(1) ಪ್ರಕಾರ ಕಲಂ-11(1) ಪ್ರಕಟಣೆಯ ಬಗ್ಗೆ ನೀಡಲಾದ ನೋಟಿಸ್‌ಗಳ ವಿಚಾರವಾಗಿ ಭಾದಿತಿ ವ್ಯಕ್ತಿಗಳಿಂದ ಸ್ವೀಕರಿಸಲಾದ ಆಕ್ಷೇಪಣೆಗಳನ್ನು ವಿಚಾರ ಮಾಡಲಾಗಿದೆ. ಭೂಸ್ವಾಧೀನಕ್ಕೆ ಒಳಪಡಿಸಲು ಉದ್ದೇಶಿಸಿರುವ ಜಮೀನುಗಳು ಕಲಂ-16(1) ಮತ್ತು 17 ರನ್ವಯ ಪುನರ್ವಸತಿ ಮತ್ತು ಪುನರ್ನಿರ್ಮಾಣದ ವ್ಯವಸ್ಥೆಯ ಬಗ್ಗೆ ವರದಿ ತಯಾರಿಸಲಾಗಿದೆ. ಸದರಿ ವರದಿಯನ್ನು ಮಾನ್ಯ ಆಯುಕ್ತರು, ರಾಜ್ಯ ಪುನರ್ವಸತಿ ಮತ್ತು ಪುನರ್ನಿರ್ಮಾಣ ಹಾಗೂ ಪದನಿಮಿತ್ತ ಸರ್ಕಾರದ ಕಾರ್ಯದರ್ಶಿ, ಕಂದಾಯ ಇಲಾಖೆ, ಬೆಂಗಳೂರು ಇವರ ಪತ್ರ ಸಂಖ್ಯೆ: ಕಂಇ.19, ಎಸ್‌ಆರ್‌ಆರ್ 2018, ದಿನಾಂಕ:- 27-01-2021ರಂತೆ ಅನುಮೋದನೆ ಪಡೆಯಲಾಗಿರುತ್ತದೆ. ಸದರಿ ಗ್ರಾಮದಲ್ಲಿ 16 ಕುಟುಂಬಗಳು ಪುನರ್ವಸತಿ ಮತ್ತು ಪುನರ್ನಿರ್ಮಾಣ ವ್ಯಾಪ್ತಿಯಲ್ಲಿ ಬರುತ್ತದೆ.

ಈ ಪ್ರಕಟಣೆಯಲ್ಲಿ ಪ್ರಕಟಿಸಲಾದ ಜಮೀನುಗಳಲ್ಲಿ ಅಧಿಸೂಚನೆ ಪ್ರಕಟವಾದ 30 ದಿನಗಳೊಳಗಾಗಿ ಕಲಂ-21(1) ರಂತೆ ಆಕ್ಷೇಪಣೆಗಳಲ್ಲಿ ಆಕ್ಷೇಪಣೆಗಳನ್ನು ವಿಶೇಷ ಭೂಸ್ವಾಧೀನಾಧಿಕಾರಿಗಳು, ಎತ್ತಿನಹೊಳೆ ಯೋಜನೆ ಹಾಸನರವರಿಗೆ ನೀಡತಕ್ಕದ್ದು.

19(1) ಅನುಸೂಚಿ

ಹಾಸನ		ತಾಲ್ಲೂಕು: ಸಕಲೇಶಪುರ			ಹೋಬಳಿ: ಕಸಬಾ				ಗ್ರಾಮ:- ಹೆಬ್ಬಾಳೆ				
ಕ್ರ. ಸಂ.	ಖಾತೆದಾರರ ಹೆಸರು (ಪಹಣಿಯಂತೆ)	ಸರ್ವೆ ಸಂ.	ಹಿಸ್ಸು	ಜಮೀನಿನ ಕರಹೆ	ಚೆಕ್ಕುಬಂದಿ ಕಲಂ 19(1)ರ ಪ್ರಕಾರ				ಬೇಕಾದ ಜಮೀನಿನ ಕ್ಷೇತ್ರ		ಆಕಾರ ರೂ-ಪೈ	ಭೂಸ್ವಾಧೀನವಾಗಿರುವ ಪ್ರದೇಶದಲ್ಲಿರುವ ಮನೆ/ಮಾಲ್/ಕೊಠವೆ ಬಾವಿ/ ಕಟ್ಟಡ/ ವಗೈರಾ ನಿವಾರ.	
					ಮೊರ್ವ	ಪಶ್ಚಿಮ	ಉತ್ತರ	ದಕ್ಷಿಣ	ಎಕರೆ	ಗುಂಟೆ			
1	2	3	4	5	6	7	8	9	10	11	12	13	
1	ರಮೇಶ ಬನ್ ಲೇಟ್ ಕನುಮಯ್ಯ	450	-	ಖುಷ್ಕಿ	ರಸ್ತೆ	ಸರ್ವೆ. ನಂ.450	ಸರ್ವೆ. ನಂ.450	ಸರ್ವೆ. ನಂ.451	0	1	0.02		
2	ನಾಗಮ್ಮ ಕೋಂ ಲೇಟ್ ಪಟ್ಟಿಯ್ಯ ಬಸವಯ್ಯ ಬಿನ್ ಬೈರಯ್ಯ (ಜಂಟಿ)	452	-	ಕಾಫಿ	ರಸ್ತೆ	ಸರ್ವೆ. ನಂ.241	ಸರ್ವೆ. ನಂ.451	ಸರ್ವೆ. ನಂ.453	0	14	0.34	ಮನೆ-1, ದಾದಿ-1, ಮಾವು-7, ಹಲಸು-6, ಕಾಳುಮಣಸು-8, ಅಡಿಕೆ-50, ನಂದಿ-7, ಕಾಡುಜಾತಿ-19	
3	ಬಸವಯ್ಯ ಬಿನ್ ಬೈರಯ್ಯ	453	-	ಖುಷ್ಕಿ/ಕಾಫಿ	ರಸ್ತೆ	ಸರ್ವೆ. ನಂ.241	ಸರ್ವೆ. ನಂ.452	ಸರ್ವೆ. ನಂ.241	0	14	0.34	ಮನೆ-1, ಅಡಿಕೆ-70, ಹಲಸು-6, ಕಿತ್ತಳೆ-11, ಮಾವು-2, ಸಮೋಟೆ-1, ತೆಂಗು-5, ಕಾಳುಮಣಸು-90, ಬೆಳ್ಳೆ ಹಣ್ಣು-3, ಎಲಕ್ಕಿ-4, ಸಿಲ್ವರ್-25, ನಂದಿ-4, ಕಾಡುಜಾತಿ-4	
4	ಹೆಚ್.ಕೆ.ಚಂದ್ರಶೇಖರ್ ಬಿನ್ ಲೇಟ್ ಹೆಚ್.ಆರ್. ಕೊಮಾರಿ ಗೌಡ	379	1	ತರಿ		ಸರ್ವೆ. ನಂ.379/ 2	ಸರ್ವೆ. ನಂ.380/ 1	ಸರ್ವೆ. ನಂ.381	ಸರ್ವೆ. ನಂ.374	0	13	1.64	ಅಡಿಕೆ-18, ನೀಲಗಿರಿ-2, ಸಿಲ್ವರ್-6, ನಂದಿ-1
5	ಮಂಜುಳ ಕೋಂ ಶಿವಲಿಂಗಪ್ಪ ಗೀಣಾಂಜಲಿ ಬಿನ್ ಶಿವಲಿಂಗಪ್ಪ	375	1	ತರಿ		ಸರ್ವೆ. ನಂ.375/1	ಸರ್ವೆ. ನಂ. 375/2	ಸರ್ವೆ. ನಂ. 375/3	ಸರ್ವೆ. ನಂ.375/1 ರ ಉಳಿಕೆ	0	3	0.4	
6	ನಂಜಮ್ಮ ಕೋಂ ಸಿದ್ದೇಗೌಡ	375	3	ತರಿ	ರಸ್ತೆ	ಸರ್ವೆ. ನಂ. 376/2.	ಸರ್ವೆ. ನಂ.376/1	ಸರ್ವೆ. ನಂ.375/1	0	21	2.81		

1	2	3	4	5	6	7	8	9	10	11	12	13
7	ಹೆಚ್.ಕೆ ಮುದುಗೇಶ್ ಬಿನ್ ಕೊಮಾರಿ ಗೌಡ ಹೆಚ್.ಕೆ.ಚಂದ್ರಶೇಖರ್ ಬಿನ್ ಕೊಮಾರಿ ಗೌಡ	380	1	ತಂ	ಸರ್ವೆ. ನಂ.379/1	ಸರ್ವೆ. ನಂ.372/ 2	ಸರ್ವೆ. ನಂ.380/1 ರ ಉಳಿಕೆ	ಸರ್ವೆ. ನಂ.374	0	18	0.34	ಮನೆ-1, ಕಣ-1, ಕೊಟ್ಟಿಗೆ-1
8	ರೂಪಲತಾ ಕೋಂ. ಹೆಚ್. ಪಿ. ಮಂಜುನಾಥ್.	374	-	ಕಾಫಿ	ಸರ್ವೆ. ನಂ.379/1	ಸರ್ವೆ. ನಂ. 372/2	ಸರ್ವೆ. ನಂ.380/1 ರ ಉಳಿಕೆ	ಸರ್ವೆ. ನಂ.374 ರ ಉಳಿಕೆ	0	23	0.43	ಹಲಸು-11, ನೇರಳೆ-2, ಕಾಳುಮಣಸು- 80, ಅಡಿಕೆ-70, ತೆಂಗು-12, ಸಪೋಟ- 1, ಹಿಳಸಾಯಿ-4, ಸಿಲ್ವರ್-35, ನಂದಿ-3, ಟೀಕ್-3, ನೀಲಗಿರಿ-2, ಕಾಡುಜಾತಿ-20
9	ಹೆಚ್. ಎನ್ ವೀರಭದ್ರಪ್ಪ ಬಿನ್ ಹೆಚ್.ಆರ್.ನಂಜಪ್ಪ, ಹೆಚ್.ವೈ.ಶಿವಲಿಂಗಪ್ಪ	214	-	ತಂ	ಸರ್ವೆ. ನಂ.215	ಸರ್ವೆ. ನಂ.219	ಸರ್ವೆ. ನಂ.216ರ ಉಳಿಕೆ	ಸರ್ವೆ. ನಂ.213	0	35	5.15	
10	ರೂಪಲತಾ ಕೋಂ ಹೆಚ್.ಪಿ. ಮಂಜುನಾಥ್	225	-	ಭಾಗಾಯು/ ಮಿಷ್ಕಿ	ಸರ್ವೆ. ನಂ.224	ರಸ್ತೆ	ಸರ್ವೆ. ನಂ.225ರ ಉಳಿಕೆ	ಸರ್ವೆ, ನಂ.226, 224	0	10	1.48	ಅಡಿಕೆ-22
11	ಶಶಿಧರ್ ಬಿನ್ ಉತ್ತಪ್ಪಗೌಡ ಶಿವಕುಮಾರ್ ಬಿನ್ ಉತ್ತಪ್ಪಗೌಡ (ಜಂಟಿ)	226	4	ತಂ	ಸರ್ವೆ. ನಂ.224	ರಸ್ತೆ	ಸರ್ವೆ. ನಂ.225	ಸರ್ವೆ. ನಂ.226/3	0	1	0.15	
12	ರೂಪಲತಾ ಕೋಂ ಹೆಚ್.ಪಿ. ಮಂಜುನಾಥ್	226	2	ತಂ	ಸರ್ವೆ. ನಂ.224	ರಸ್ತೆ	ಸರ್ವೆ. ನಂ. 226/3	ಸರ್ವೆ. ನಂ.226/1	0	6	0.85	ಅಡಿಕೆ-13
13	ಹೆಚ್.ಆರ್.ಹರಿಶ್ಚಂದ್ರ ಬಿನ್ ರಾಮಪ್ಪ ರೈಲ್ವೆಗೆ	220	-	ತಂ	ಸರ್ವೆ. ನಂ.219/3	ಸರ್ವೆ. ನಂ.219/ 3	ಸರ್ವೆ. ನಂ.219/3	ಸರ್ವೆ. ನಂ.220ರ ಉಳಿಕೆ	0	2	0.28	

1	2	3	4	5	6	7	8	9	10	11	12	13
14	ಕಮಲಮ್ಮ ಕೋಂ ರೇಟ್ ಶಾಂತ ಮಲ್ಲಗೌಡ ರೈಲ್ವೆಗ	193	1	ತರಿ	ಸರ್ವೆ. ನಂ.187	ಸರ್ವೆ. ನಂ.194/3	ಸರ್ವೆ. ನಂ.193/1	ಸರ್ವೆ. ನಂ.193/1	0	25	3.38	
15	ಕಮಲಮ್ಮ ಕೋಂ ರೇಟ್ ಶಾಂತ ಮಲ್ಲಗೌಡ	194	4	ತರಿ	ಸರ್ವೆ. ನಂ.194/3	ಸರ್ವೆ. ನಂ.195	ಸರ್ವೆ. ನಂ.194/2	ಸರ್ವೆ. ನಂ.194/4	0	6	0.85	
16	ರಂಗಣ್ಣ ಬಿನ್ ಪುಟ್ಟಯ್ಯ	211	3	ತರಿ	ಸರ್ವೆ. ನಂ.209	ಸರ್ವೆ. ನಂ.211/2	ಸರ್ವೆ. ನಂ.211/3ರ ಉಳಿಕೆ	ಸರ್ವೆ. ನಂ.211/1	0	11	1.47	
17	ಶಾರದಮ್ಮ ಕೋಂ ರೇ. ಹೆಚ್ ಎಸ್. ಪುಟ್ಟಸ್ವಾಮಿಪ್ಪ. ರೈಲ್ವೆಗ	212	1	ತರಿ	ಸರ್ವೆ. ನಂ.212/2	ಸರ್ವೆ. ನಂ.213	ಸರ್ವೆ. ನಂ.215/1	ಸರ್ವೆ. ನಂ.212/1ರ ಉಳಿಕೆ	0	19	2.39	
18	ದೇವರಾಜು ಬಿನ್ ಹೆಚ್.ಸಿ.ಸಂಗಪ್ಪ	178	1	ತರಿ	ಸರ್ವೆ. ನಂ.178/1ರ ಉಳಿಕೆ	ಸರ್ವೆ. ನಂ.180/6	ಸರ್ವೆ. ನಂ.178/2	ಸರ್ವೆ. ನಂ.178/1ರ ಉಳಿಕೆ	0	1	0.13	
19	ಹೆಚ್.ಆರ್. ಚನ್ನಪ್ಪ ಬಿನ್ ರಾಮಗೌಡ	178	2	ತರಿ	ಸರ್ವೆ. ನಂ.178/ರ ಉಳಿಕೆ	ಸರ್ವೆ. ನಂ.181/6	ರಸ್ತೆ	ಸರ್ವೆ. ನಂ.178/1	0	14	1.86	ಮನೆ-1. ಕೊಟ್ಟೂಗ-1. ಹಲಸು-2. ನೇರಳೆ-1. ಕಾಳುಮಡಿಸು-40. ಸಿಲ್ವೆರ್-45. ಕಾಡುಬಾತಿ-3
20	ಹಾಡೆ. ಸಾಹೇಬರು	181	1	ತರಿ	ಸರ್ವೆ. ನಂ.181/2. 181/3	ಸರ್ವೆ. ನಂ.182	ರಸ್ತೆ	ಸರ್ವೆ. ನಂ.182	0	5	0.67	
21	ಹೆಚ್.ಎಸ್.ರುದ್ರಪ್ಪ ಬಿನ್ ಶಾಂತ ಮಲ್ಲಗೌಡ	182	-	ತರಿ	ಸರ್ವೆ. ನಂ.181/1, 180/5	ಸರ್ವೆ. ನಂ.189, 188, 185	ಸರ್ವೆ. ನಂ.182ರ ಉಳಿಕೆ	ಸರ್ವೆ. ನಂ.183, 182 ರ ಉಳಿಕೆ	0	27	3.79	

1	2	3	4	5	6	7	8	9	10	11	12	13
22	ಮೀರಾ ರಾಜ್ ಕೋಂ. ಲೇ. ಹೆಚ್.ಪಿ ಶಾಂತರಾಜ್. ಹೆಚ್. ಕೆ. ಸಂಶೋಷಣೆ. ಬಿನ್ ಲೇ. ಹೆಚ್.ಪಿ. ಶಾಂತರಾಜ್. ಅಂಬಿಕಾ ಸಂಶೋಷಣೆ ಬಿನ್ ಲೇ. ಹೆಚ್.ಪಿ ಶಾಂತರಾಜ್.(ಜಂಟಿ) ಠೇಲ್ಯಗ	183	-	ತು	ಸರ್ವೆ. ನಂ.182	ಸರ್ವೆ. ನಂ.185	ಸರ್ವೆ. ನಂ.182	ಸರ್ವೆ. ನಂ.183ರ ಉಳಿಕೆ	0	2	0.28	
23	ಹೆಚ್.ಆರ್.ಚನ್ನಪ್ಪ ಬಿನ್ ರಾಮೇಗೌಡ ಠೇಲ್ಯಗ	185	-	ತು	ಸರ್ವೆ. ನಂ.182,1 83	ಸರ್ವೆ. ನಂ.186	ಸರ್ವೆ. ನಂ.188/3, 188/4	ಸರ್ವೆ. ನಂ.185ರ ಉಳಿಕೆ	1	14	7.2	
24	ಹೆಚ್.ಆರ್. ಚನ್ನಪ್ಪ ಬಿನ್ ಲೇಟ್ ರಾಮೇಗೌಡ ಠೇಲ್ಯಗ	186	2	ತು	ಸರ್ವೆ. ನಂ.185	ಸರ್ವೆ. ನಂ.186/ 3	ಸರ್ವೆ. ನಂ.188/2, 3	ಸರ್ವೆ. ನಂ.186/2ಂ ಉಳಿಕೆ	0	27	3.98	
25	ಕಛುಲಮ್ಮ ಕೋಂ ಲೇಟ್ ಶಾಂತ ಮಲ್ಲೇಗೌಡ ಠೇಲ್ಯಗ	187	2	ತು	ಸರ್ವೆ. ನಂ.186/3	ಸರ್ವೆ. ನಂ.187	ಸರ್ವೆ. ನಂ.193/2	ಸರ್ವೆ. ನಂ.187/2	0	30	4.01	
26	ಹೆಚ್.ಆರ್. ಚನ್ನಪ್ಪ ಬಿನ್ ಲೇಟ್ ರಾಮೇಗೌಡ	188	4	ತು	ಸರ್ವೆ. ನಂ.182	ಸರ್ವೆ. ನಂ.188/ 3	ಸರ್ವೆ. ನಂ.189	ಸರ್ವೆ. ನಂ.185	0	15	2.01	
27	ಬೈರದೇವರು	189	-	ತು	ಸರ್ವೆ. ನಂ.182	ಸರ್ವೆ. ನಂ.191	ಸರ್ವೆ. ನಂ.189	ಸರ್ವೆ. ನಂ.188/4	0	5	0.59	
28	ಶ್ರೀ ರಾಮೇಶ್ವರದೇವರು	191	-	ತು	ಸರ್ವೆ. ನಂ.188, 189	ಸರ್ವೆ. ನಂ.188	ಸರ್ವೆ. ನಂ.191	ಸರ್ವೆ. ನಂ.188	0	4	0.13	

1	2	3	4	5	6	7	8	9	10	11	12	13
29	ರೇವತಿ ಬಿನ್ ಲೇಟ್ ಠಾಮ್ಯಕ್ಕಮ್ಮ	49	1	ಕಾಫಿ	ಸರ್ವೆ. ನಂ.177/1	ಸರ್ವೆ. ನಂ. 48/1.2	ಸರ್ವೆ. ನಂ.49/2	ರಸ್ತೆ	1	9	0.99	ಕಾಳುಮೆಣಸು-25, ಸಿಲ್ವರ್-10, ಕಾಡುಜಾತಿ-110
30	ಹೆಚ್.ಆರ್. ಚನ್ನಪ್ಪ ಬಿನ್ ರಾಮೇಗೌಡ	49	2	ಕಾಫಿ	ಸರ್ವೆ. ನಂ.50/2	ಸರ್ವೆ. ನಂ.49/2	ಸರ್ವೆ. ನಂ.49/3	ಸರ್ವೆ. ನಂ.49/1	0	31	0.63	ಕಾಳುಮೆಣಸು-133, ಸಿಲ್ವರ್-160, ಕಾಡುಜಾತಿ-60
31	ಸರೋಜಮ್ಮ ಕೋಂ ಬಸಪ್ಪ ಸುಬ್ಬೇಗೌಡ ಬಿನ್ ಪುಟ್ಟೇಗೌಡ	177	1	ಕಂ	ಸರ್ವೆ. ನಂ.178/1	ಸರ್ವೆ. ನಂ.180/ 6	ಸರ್ವೆ. ನಂ.178/2	ಸರ್ವೆ. ನಂ.178/1	0	18	1.56	
32	ಹೆಚ್. ಅಬ್ದುಲ್ ಖಾಯಂ ಬಿನ್ ಹೆಚ್.ಎಂ.ಇಸ್ಮಾಲ್	50	1	ಋಷಿ/ಕಾಫಿ	ಸರ್ವೆ. ನಂ.170	ಸರ್ವೆ. ನಂ.50/2	ಸರ್ವೆ. ನಂ.50/3	ಸರ್ವೆ. ನಂ.177	0	7	0.15	ಹಲಸು-2, ಕಾಳುಮೆಣಸು-30, ನಂದಿ- 1, ಹೊನ್ನೆ-1, ಸಿಲ್ವರ್-40, ರೋಸಾವುಡ್- 2, ಕಾಡುಜಾತಿ-6
33	ಹೆಚ್.ಆರ್. ಚನ್ನಪ್ಪ ಬಿನ್ ರಾಮೇಗೌಡ	50	2	ಕಾಫಿ	ಸರ್ವೆ. ನಂ.50/1	ಸರ್ವೆ. ನಂ.49	ಸರ್ವೆ. ನಂ.50/3	ಸರ್ವೆ. ನಂ.177	0	12	0.25	ಮಾವು-1, ಕಾಳುಮೆಣಸು-40, ನಂದಿ- 4, ಸಿಲ್ವರ್-70
34	ಹೆಚ್. ಅಬ್ದುಲ್ ಖಾಯಂ ಬಿನ್ ಹೆಚ್.ಎಂ.ಇಸ್ಮಾಲ್	50	3	ಋಷಿ/ಕಾಫಿ	ಸರ್ವೆ. ನಂ.170	ಸರ್ವೆ. ನಂ.49	ಸರ್ವೆ. ನಂ.51/1	ಸರ್ವೆ. ನಂ.50/1.2	0	26	0.53	ಮಾವು-2, ಹಲಸು-4, ಕಾಳುಮೆಣಸು- 180, ಕತ್ತಳೆ-2, ಜೀಟಿ-1, ಸಿಲ್ವರ್-130, ಹೊನ್ನೆ-1, ಅವಳೆ-40, ಕಾಡುಜಾತಿ-15

	2	3	4	5	6	7	8	9	10	11	12	13
35	ಹೆಚ್. ಅಬ್ದುಲ್ ಖಾಯಂ ಬಿನ್ ಹೆಚ್.ಎಂ.ಇಸ್ಹಾಕ್	51	1	ಕಾಫಿ	ಸರ್ವೆ. ನಂ.170	ಸರ್ವೆ. ನಂ.51/1	ಸರ್ವೆ. ನಂ.51/2E	ಸರ್ವೆ. ನಂ.50/3	0	10	1.70	ಹಲಸು-1, ಕಾಳುಮೆಣಸು-20, ಕೆಂಗು- 10, ಮಾವು-10, ಅಡಿಕೆ-2, ದೀಟೆ-2, ಸಿಲ್ವರ್-18, ಕಾಡುಜಾತಿ-15
36	ಫೈರೋಸ್ ಅಹಮದ್ ಗೈಡ್	51	2E	ಕಾಫಿ	ಸರ್ವೆ. ನಂ.53	ಸರ್ವೆ. ನಂ.52	ಸರ್ವೆ. ನಂ.54/1	ಸರ್ವೆ. ನಂ.51	0	10	1.70	ಸೀಬೆ-15, ಸಮೋಟೆ-3, ಒಳ್ಳೆಕಾಯಿ-3, ಹಲಸು-3, ಕಾಳುಮೆಣಸು-15, ಕಾಡುಜಾತಿ-20
37	ಹೆಚ್. ಅಬ್ದುಲ್ ಖಾಯಂ ಬಿನ್ ಹೆಚ್.ಎಂ.ಇಸ್ಹಾಕ್	51	2C	ಕಾಫಿ	ಸರ್ವೆ. ನಂ.170	ಸರ್ವೆ. ನಂ.51/2 D,E	ಸರ್ವೆ. ನಂ.51/2B	ಸರ್ವೆ. ನಂ.51/2E	0	8	1.36	ಕಾಳುಮೆಣಸು-30, ಹಲಸು-3, ಅಡಿಕೆ- 1, ಕಿತ್ತಳೆ-4, ಚಕ್ಕೋಕ-1, ನಂದಿ-2, ಸಿಲ್ವರ್-61, ಟೀಕ್-5, ಕಾಡುಜಾತಿ-25
38	ಹೆಚ್. ಅಬ್ದುಲ್ ಖಾಯಂ ಬಿನ್ ಹೆಚ್.ಎಂ.ಇಸ್ಹಾಕ್	51	2D	ಕಾಫಿ	ಸರ್ವೆ. ನಂ.51/2 C	ಸರ್ವೆ. ನಂ. 51/2D	ಸರ್ವೆ. ನಂ.51/2B	ಸರ್ವೆ. ನಂ.51/2E	0	3	0.51	ಕಾಳುಮೆಣಸು-10, ಹಲಸು-3, ಸಿಲ್ವರ್- 10, ಕಾಡುಜಾತಿ-10
39	ಹೆಚ್. ಅಬ್ದುಲ್ ಖಾಯಂ ಬಿನ್ ಹೆಚ್.ಎಂ.ಇಸ್ಹಾಕ್	51	2B	ಕಾಫಿ	ಸರ್ವೆ. ನಂ.170	ಸರ್ವೆ. ನಂ. 51/2B	ಸರ್ವೆ. ನಂ.51/2A	ಸರ್ವೆ. ನಂ.51/2D	0	4	0.68	ಮನೆ-1, ಕಾಳುಮೆಣಸು-12, ಸಿಲ್ವರ್-6, ಕಾಡುಜಾತಿ-6
40	ಹೆಚ್. ಅಬ್ದುಲ್ ಖಾಯಂ ಬಿನ್ ಹೆಚ್.ಎಂ.ಇಸ್ಹಾಕ್	51	2A	ಕಾಫಿ	ಸರ್ವೆ. ನಂ.170	ಸರ್ವೆ. ನಂ. 51/2A	ಸರ್ವೆ. ನಂ.52	ಸರ್ವೆ. ನಂ.51/2B	0	5	0.85	ಕಾಳುಮೆಣಸು-10, ಸಿಲ್ವರ್-15
41	ನೋಗರ ಬಾನು ಕೋಂ ಅಬ್ದುಲ್ ಖಾಯಂ	170	-	ಕಾಫಿ	ಸರ್ವೆ. ನಂ.51	ಸರ್ವೆ. ನಂ.411/1	ಸರ್ವೆ. ನಂ.120	ಸರ್ವೆ. ನಂ.171/8, ರಸ್ತೆ	0	38	6.45	ಮನೆ-1, ನೇರಳೆ-2, ಹಲಸು-22, ಮಾವು-11, ಕಾಳುಮೆಣಸು-230, ಸಿಲ್ವರ್- 100, ದೀಟೆ-3, ಕಾಡುಜಾತಿ-150
42	ರೇವತಿ ಕೋಂ ಡಿ.ಸೀನ ಶೆಟ್ಟಿ	171	2	ತೆಂ	ಸರ್ವೆ. ನಂ.171/8	ಸರ್ವೆ. ನಂ.50/3	ಸರ್ವೆ. ನಂ.170	ಸರ್ವೆ. ನಂ.171/1	0	8	1.36	ಕಾಳುಮೆಣಸು-18, ಹಲಸು-2, ನೇರಳೆ- 3, ಚಕ್ಕೋಕ-1, ಸಿಲ್ವರ್-20, ಕಾಡುಜಾತಿ-10

1	2	3	4	5	6	7	8	9	10	11	12	13
43	ರೇವತಿ ಬಿನ್ ಲೇಟ್ ಉಮಕಮ್ಮೆ	171	8	ಕಾಫಿ	ಸರ್ವೆ. ನಂ.171/8 ಉಳಿ	ಸರ್ವೆ. ನಂ.171/2	ಸರ್ವೆ. ನಂ.170	ಸರ್ವೆ. ನಂ.171/1	0	3	0.17	ಕಾಳುಮಣಸು-10, ಸಲ್ಪರ್-22, ಗಂಧಿ-2, ಕಾಡುಜಾತಿ-8
44	ರಂಗಪ್ಪ	118	2	ಕರಿ	ಸರ್ವೆ. ನಂ.118/2	ಸರ್ವೆ. ನಂ.118/1	ಸರ್ವೆ. ನಂ.116	ಸರ್ವೆ. ನಂ.118/3	0	1.5	0.21	
45	ಹೆಚ್.ಎನ್.ಶಿವಪ್ಪ ಬಿನ್ ಶಾಂತ ಮಲ್ಲೇಗೌಡ	120	1	ಕರಿ	ಸರ್ವೆ. ನಂ.120/1	ಸರ್ವೆ. ನಂ. 120/2,3	ಸರ್ವೆ. ನಂ.119	ಸರ್ವೆ. ನಂ.411	0	38	4.76	
46	ಹೆಚ್.ಎನ್.ಶಿವಪ್ಪ ಬಿನ್ ಶಾಂತ ಮಲ್ಲೇಗೌಡ	121	1	ಕರಿ	ಸರ್ವೆ. ನಂ.121/2	ಸರ್ವೆ. ನಂ.120/1	ಸರ್ವೆ. ನಂ.119	ಸರ್ವೆ. ನಂ.120/1	0	5	0.7	
47	ಹೆಚ್. ಅಬ್ದುಲ್ ಖಾಯಂ ಬಿನ್ ಹೆಚ್.ಎಂ.ಇಸ್ಮಾಲ್	52	-	ಕಾಫಿ	ಸರ್ವೆ. ನಂ.53	ಸರ್ವೆ. ನಂ.52	ಸರ್ವೆ. ನಂ.54/1	ಸರ್ವೆ. ನಂ.51	0	0.5	0.08	
	ಒಟ್ಟು								17	3		

ಘೋಷಣೆ

ಕ್ರ. ಸಂ.	ಗ್ರಾಮ	ವಿಸ್ತೀರ್ಣ ಎಕರೆ-ಗಂಟೆ	
		11(1)ರ ಪ್ರಕಟಣೆಯಂತೆ	19(1)ರ ಪ್ರಕಟಣೆಗೆ ಸಲ್ಲಿಸಲಾಗಿರುವಂತೆ
1	ಹೆಬ್ಬಾಳ	33-26	17-03
	ಒಟ್ಟು	33-26	17-03

ಗಿರೀಶ್ ನಂದನ್ ಎಂ. ಕೆ.ಎ.ಎಸ್
ವಿಶೇಷ ಭೂಸ್ವಾಧೀನಾಧಿಕಾರಿ
ಎತ್ತಿನಹಳ್ಳಿ ಯೋಜನೆ, ಹಾಸನ

ಜಿಲ್ಲಾಧಿಕಾರಿ
ಹಾಸನ ಜಿಲ್ಲೆ, ಹಾಸನ.

ಕರ್ನಾಟಕ ಸರ್ಕಾರ
ಕಂದಾಯ ಇಲಾಖೆ

ಭೂಸ್ವಾಧೀನ ಪ್ರಕ್ರಿಯೆಯಲ್ಲಿ ಪಾರದರ್ಶಕ ಮತ್ತು ಸೂಕ್ತ ಪರಿಹಾರದ ಹಕ್ಕು ಪುನರ್ವಸತಿ ಮತ್ತು ಪುನರ್ ನಿರ್ಮಾಣ ಕಾಯ್ದೆ- 2013
ಕಲಂ-19(1)ರ ಮೇರೆಗೆ ಘೋಷಣೆ

ಕ್ರಮಾಂಕ: ಭೂಸ್ವಾಧೀನ/132/2015-16

ದಿನಾಂಕ:- 6/6/2020

ಈ ಮುಂದಿನ ಅನುಸೂಚಿಯಲ್ಲಿ ನಿರ್ದಿಷ್ಟಪಡಿಸಿದ ಜಮೀನುಗಳ ಒಂದು ಸಾರ್ವಜನಿಕ ಉದ್ದೇಶಕ್ಕೆ ಅಂದರೆ ಎತ್ತಿನಹೊಳೆ ಕುಡಿಯುವ ನೀರಿನ ಯೋಜನೆಯಡಿ, ಏತ ಕಾಮಗಾರಿ ನಿರ್ಮಾಣದ ಉದ್ದೇಶಕ್ಕಾಗಿ ಅಗತ್ಯವಾಗಿದೆ ಎಂದು ಕರ್ನಾಟಕ ಸರ್ಕಾರಕ್ಕೆ ಕಂಡು ಬಂದಿರುವುದರಿಂದ ಕೇಂದ್ರ ಅಧಿನಿಯಮ "ಭೂಸ್ವಾಧೀನ ಪ್ರಕ್ರಿಯೆಯಲ್ಲಿ ಪಾರದರ್ಶಕತೆ ಮತ್ತು ಸೂಕ್ತ ಪುನರ್ನಿರ್ಮಾಣ ಕಾಯ್ದೆ 2013" ರ ಕಲಂ 11(1)ರಂತೆ ಹಾಸನ ಜಿಲ್ಲಾಧಿಕಾರಿಗಳ ಅಧಿಸೂಚನೆ ಕ್ರಮಾಂಕ:ಭೂಸ್ವಾಧೀನ/132/2015-16 ದಿನಾಂಕ: 08.03.2019 ರಂತೆ ಅಧಿಸೂಚನೆ ಹೊರಡಿಸಲಾಗಿರುವುದರ ಮೇರೆಗೆ, ಭೂಸ್ವಾಧೀನ ಪ್ರಕ್ರಿಯೆಯಲ್ಲಿ ಪಾರದರ್ಶಕತೆ ಮತ್ತು ಸೂಕ್ತ ಪರಿಹಾರ ಹಕ್ಕು, ಪುನರ್ವಸತಿ ಮತ್ತು ಪುನರ್ ನಿರ್ಮಾಣ (ಕರ್ನಾಟಕ) ನಿಯಮಾವಳಿ 2015ರ ನಿಯಮ 10ರಂತೆ ಕೇಂದ್ರ ಅಧಿನಿಯಮ "ಭೂಸ್ವಾಧೀನ ಪ್ರಕ್ರಿಯೆಯಲ್ಲಿ ಪಾರದರ್ಶಕತೆ ಮತ್ತು ಸೂಕ್ತ ಪುನರ್ನಿರ್ಮಾಣ ಕಾಯ್ದೆ 2013" ರ ಕಲಂ 11(1)ರನ್ವಯ ಅಧಿಸೂಚನೆ ಹೊರಡಿಸಲಾಗಿದೆ ಹಾಗೂ ಭೂಸ್ವಾಧೀನ ಪ್ರಕ್ರಿಯೆಯಲ್ಲಿ ಪಾರದರ್ಶಕತೆ ಮತ್ತು ಸೂಕ್ತ ಪರಿಹಾರದ ಹಕ್ಕು, ಪುನರ್ವಸತಿ ಮತ್ತು ಪುನರ್ನಿರ್ಮಾಣ (ಕರ್ನಾಟಕ) ನಿಯಮಾವಳಿ 2013 ರ ನಿಯಮ 2(4)ರನ್ವಯ ಜಿಲ್ಲಾಧಿಕಾರಿಗಳ ಕಾರ್ಯಗಳನ್ನು ನಿರ್ವಹಿಸಲು ವಿಶೇಷ ಭೂಸ್ವಾಧೀನಾಧಿಕಾರಿಗಳು, ಎತ್ತಿನಹೊಳೆ ಯೋಜನೆ, ಹಾಸನ ಇವರನ್ನು ನೇಮಕ ಮಾಡಿರುತ್ತಾರೆ. ಭೂಸ್ವಾಧೀನಕ್ಕೆ ಒಳಪಡುವ ಸರ್ವೆ ನಂಬರ್ ಮತ್ತು ವಿಸ್ತೀರ್ಣದ ವಿವರಗಳು ಈ ಕೆಳಗಿನ ಅನುಸೂಚಿಯಂತೆ ಇರುತ್ತದೆ.

ಈ ಪ್ರಕಟಣೆಯು ಕೇಂದ್ರ ಅಧಿನಿಯಮ ಭೂಸ್ವಾಧೀನ ಪ್ರಕ್ರಿಯೆಯಲ್ಲಿ ಪಾರದರ್ಶಕತೆ ಮತ್ತು ಪರಿಹಾರದ ಹಕ್ಕು ಪುನರ್ವಸತಿ ಮತ್ತು ಪುನರ್ನಿರ್ಮಾಣದ ಕಾಯ್ದೆ 2013ರ ಕಲಂ:19(1) ರಂತೆ ಹೊರಡಿಸಲಾಗಿದೆ. ಭೂಸ್ವಾಧೀನಕ್ಕೆ ಒಳಪಡುವ ಜಮೀನುಗಳ ನಕ್ಷೆಯನ್ನು ವಿಶೇಷ ಭೂಸ್ವಾಧೀನಾಧಿಕಾರಿಗಳು, ಎತ್ತಿನಹೊಳೆ ಯೋಜನೆ, ಹಾಸನ ಇವರ ಕಛೇರಿಯಲ್ಲಿ ಪರಿಶೀಲನೆಗೆ ಇಡಲಾಗಿದೆ.

"ಭೂಸ್ವಾಧೀನ ಪ್ರಕ್ರಿಯೆಯಲ್ಲಿ ಪಾರದರ್ಶಕತೆ ಮತ್ತು ಸೂಕ್ತ ಪರಿಹಾರದ ಹಕ್ಕು, ಪುನರ್ವಸತಿ ಮತ್ತು ಪುನರ್ನಿರ್ಮಾಣದ ಕಾಯ್ದೆ 2013ರ ಕಲಂ:15(1) ಪ್ರಕಾರ ಕಲಂ-11(1) ಪ್ರಕಟಣೆಯ ಬಗ್ಗೆ ನೀಡಲಾದ ನೋಟಿಸ್‌ಗಳ ವಿಚಾರವಾಗಿ ಭಾದಿತ್ ವ್ಯಕ್ತಿಗಳಿಂದ ಸ್ವೀಕರಿಸಲಾದ ಅಕ್ಷೇಪಣೆಗಳನ್ನು ವಿಚಾರ ಮಾಡಲಾಗಿದೆ. ಭೂಸ್ವಾಧೀನಕ್ಕೆ ಒಳಪಡಿಸಲು ಉದ್ದೇಶಿಸಿರುವ ಜಮೀನುಗಳು ಕಲಂ-16(1) ಮತ್ತು 17 ರನ್ವಯ ಪುನರ್ವಸತಿ ಮತ್ತು ಪುನರ್ನಿರ್ಮಾಣದ ವ್ಯವಸ್ಥೆಯ ಬಗ್ಗೆ ವರದಿ ತಯಾರಿಸಲಾಗಿದೆ. ಸದರಿ ವರದಿಯನ್ನು ಮಾನ್ಯ ಆಯುಕ್ತರು, ರಾಜ್ಯ ಪುನರ್ವಸತಿ ಮತ್ತು ಪುನರ್ನಿರ್ಮಾಣ ಹಾಗೂ ಪದನಿಮಿತ್ತ ಸರ್ಕಾರದ ಕಾರ್ಯದರ್ಶಿ, ಕಂದಾಯ ಇಲಾಖೆ, ಬೆಂಗಳೂರು ಇವರ ಪತ್ರ ಸಂಖ್ಯೆ: ಕಂಇ.19, ಎಸ್‌ಆರ್‌ಆರ್ 2018, ದಿನಾಂಕ:- 27-01-2019ರಂತೆ ಅನುಮೋದನೆ ಮಾಡಿರುತ್ತಾರೆ. ಸದರಿ ಗ್ರಾಮದಲ್ಲಿ ಯಾವುದೇ ಕುಟುಂಬಗಳು ವ್ಯಾಪ್ತಿಯಲ್ಲಿ ಬರುವುದಿಲ್ಲ.

ಈ ಪ್ರಕಟಣೆಯಲ್ಲಿ ಪ್ರಕಟಿಸಲಾದ ಜಮೀನುಗಳಲ್ಲಿ ಅಧಿಸೂಚನೆ ಪ್ರಕಟವಾದ 30 ದಿನಗಳೊಳಗಾಗಿ ಕಲಂ-21(1) ರಂತೆ ಅಕ್ಷೇಪಣೆಗಳಿದ್ದಲ್ಲಿ ಅಕ್ಷೇಪಣೆಗಳನ್ನು ವಿಶೇಷ ಭೂಸ್ವಾಧೀನಾಧಿಕಾರಿಗಳು, ಎತ್ತಿನಹೊಳೆ ಯೋಜನೆ ಹಾಸನರವರಿಗೆ ನೀಡತಕ್ಕದ್ದು.


19(1) ಅನುಸೂಚಿ

ಹಾಸನ		ತಾಲ್ಲೂಕು: ಸಕಲೇಶಪುರ			ಹೋಬಳಿ: ಕಸಬಾ				ಗ್ರಾಮ:- ದೊಡ್ಡನಾಗರ			
ಕ್ರ. ಸಂ.	ಖಾತೆದಾರರ ಹೆಸರು (ಪದನೆಯಂತೆ)	ಸರ್ವೆ ಸಂ.	ಒಕ್ಕಾ.	ಜಮೀನಿನ ಕರಹೆ	ಬೆಕ್ಕಬಂದಿ ಕಲಂ 19(1)ರ ಪ್ರಕಾರ				ಜೇತನ ಜಮೀನಿನ ಕರಹೆ		ಆಕಾರ ದೂ-ಪೈ	ಭೂಸ್ವಾಧೀನವಾಗಿರುವ ಪ್ರದೇಶದಲ್ಲಿರುವ ಜಮೀನಿ/ಬಾವಿ/ಕೊಳೆದ ಬಾವಿ/ಕಟ್ಟಡ/ವಗ್ಗದ ವಿವರ.
					ಸೂರ್ಯ	ಪಕ್ಕಿಮೆ	ಉತ್ತರ	ದಕ್ಷಿಣ	ಎಕರೆ	ಗುಂಟೆ		
1	2	3	4	5	6	7	8	9	10	11	12	13
1	ವಸಂತೇಗೌಡ ಬಿನ್ ಬೈರೇಗೌಡ, ಎಮ್.ವಿ. ರಮೇಗೌಡ ಬಿನ್ ವಸಂತೇಗೌಡ ಜಂಟಿ	73	-	ಕಂ	ಸರ್ವೆ. ನಂ.75	ಸರ್ವೆ. ನಂ.62	ಸರ್ವೆ. ನಂ.73	ಸರ್ವೆ. ನಂ.73	0	32	4.05	
2	ವಸಂತೇಗೌಡ ಬಿನ್ ಬೈರೇಗೌಡ, ಎಂ.ವಿ.ರಮೇಗೌಡ ಬಿನ್ ವಸಂತೇಗೌಡ ಜಂಟಿ	75	1B	ಖುಷಿ	ಸರ್ವೆ. ನಂ.70	ಸರ್ವೆ. ನಂ.73	ಸರ್ವೆ. ನಂ.75/1B	ಸರ್ವೆ. ನಂ.70	0	28	0.6	
3	ಎನ್.ಎಲ್.ಹರೀಶ್ ಬಿನ್ ಲೇಟ್ ಲಿಂಗಪ್ಪಗೌಡ, ವಸಂತೇಗೌಡ ಬಿನ್ ಬೈರೇಗೌಡ, ಎಮ್.ವಿ. ರಮೇಗೌಡ ಬಿನ್ ವಸಂತೇಗೌಡ.	82	-	ಕಂ	ಸರ್ವೆ. ನಂ.85	ಸರ್ವೆ. ನಂ.67	ಸರ್ವೆ. ನಂ.82	ಸರ್ವೆ. ನಂ.82	1	15	6.14	
4	ಎನ್ ಎಲ್ ರಮೇಶ್ ಬಿನ್ ಲೇಟ್ ಲಿಂಗಪ್ಪ ಗೌಡ	85	1	ಕಾಸಿ	ಸರ್ವೆ. ನಂ.86	ಸರ್ವೆ. ನಂ.85/2A	ಸರ್ವೆ. ನಂ.86	ಸರ್ವೆ. ನಂ.85/1	0	1	0.18	ಒಟ್ಟು-4, ಸಂದಿ-1, ಹಲಸು-2, ಕಿತ್ತಲೆ-1, ನೇರಳೆ-1, ಕಾಳುಮುಗುಸು-3, ಕಾಡುಜಾತಿ-2
5	ಶಂಭೇಗೌಡ	89	-	ಖುಷಿ/ಕಾಸಿ	ಸರ್ವೆ. ನಂ.85	ಸರ್ವೆ. ನಂ.89 ಉಳಿ	ಸರ್ವೆ. ನಂ.86	ಸರ್ವೆ. ನಂ.82	0	2	0.32	
6	ವಸಂತೇಗೌಡ ಬಿನ್ ಬೈರೇಗೌಡ, ಎಮ್.ವಿ. ರಮೇಗೌಡ ಬಿನ್ ವಸಂತೇಗೌಡ ಜಂಟಿ	88	2A	ಖುಷಿ	ಸರ್ವೆ. ನಂ.88/1	ಸರ್ವೆ. ನಂ.91,163	ಸರ್ವೆ. ನಂ.88/2	ಸರ್ವೆ. ನಂ.88ರ ಉಳಿ	0	26	0.42	
								ಒಟ್ಟು	3	24		

ಘೋಷಣೆ

ಕ್ರ. ಸಂ.	ಗ್ರಾಮ	ವಿಸ್ತೀರ್ಣ ಎಕರೆ-ಗುಂಟೆ	
		11(1)ರ ಪ್ರಕಟನೆಯಂತೆ	19(1)ರ ಪ್ರಕಟಣೆಗೆ ಸಲ್ಲಿಸಲಾಗಿರುವಂತೆ
1	ದೊಡ್ಡನಾಗರ	5-8	3-24
	ಒಟ್ಟು	5-8	3-24

ಗೌಡ್ ಕೆ.ಎಂ.ಎಂ. ಕೆ.ಎಂ.ಎಸ್
ವಿಶೇಷ ಭೂಸ್ವಾಧೀನಾಧಿಕಾರಿ
ಎತ್ತಿನಹೊಳೆ ಯೋಜನೆ, ಹಾಸನ


ಜಿಲ್ಲಾಧಿಕಾರಿ
ಹಾಸನ ಜಿಲ್ಲೆ, ಹಾಸನ.

ಕರ್ನಾಟಕ ಸರ್ಕಾರ

ಕಂದಾಯ ಇಲಾಖೆ

ಭೂಸ್ವಾಧೀನ ಪ್ರಕ್ರಿಯೆಯಲ್ಲಿ ಪಾರದರ್ಶಕ ಮತ್ತು ಸೂಕ್ತ ಪರಿಹಾರದ ಹಕ್ಕು ಪುನರ್ವಸತಿ ಮತ್ತು ಪುನರ್ ನಿರ್ಮಾಣ ಕಾಯ್ದೆ- 2013

ಕಲಂ-19(1)ರ ಮೇರೆಗೆ ಘೋಷಣೆ

ಕ್ರಮಾಂಕ: ಭೂಸ್ವಾಧೀನ/132/2015-16

ದಿನಾಂಕ:- 6/6/2020

ಈ ಮುಂದಿನ ಅನುಸೂಚಿಯಲ್ಲಿ ನಿರ್ದಿಷ್ಟಪಡಿಸಿದ ಜಮೀನುಗಳ ಒಂದು ಸಾರ್ವಜನಿಕ ಉದ್ದೇಶಕ್ಕೆ ಅಂದರೆ ಎತ್ತಿನಹೊಳೆ ಕುಡಿಯುವ ನೀರಿನ ಯೋಜನೆಯಡಿ, ಏಕ ಕಾಮಗಾರಿಯ ಉದ್ದೇಶಕ್ಕಾಗಿ ಅಗತ್ಯವಾಗಿದೆ ಎಂದು ಕರ್ನಾಟಕ ಸರ್ಕಾರಕ್ಕೆ ಕಂಡು ಬಂದಿರುವುದರಿಂದ ಕೇಂದ್ರ ಅಧಿನಿಯಮ "ಭೂಸ್ವಾಧೀನ ಪ್ರಕ್ರಿಯೆಯಲ್ಲಿ ಪಾರದರ್ಶಕತೆ ಮತ್ತು ಸೂಕ್ತ ಪುನರ್ನಿರ್ಮಾಣ ಕಾಯ್ದೆ 2013" ರ ಕಲಂ 11(1)ರಂತೆ ಹಾಸನ ಜಿಲ್ಲಾಧಿಕಾರಿಗಳ ಅಧಿಸೂಚನೆ ಕ್ರಮಾಂಕ:ಭೂಸ್ವಾಧೀನ/132/2015-16 ದಿನಾಂಕ: 08.03.2019 ರಂತೆ ಅಧಿಸೂಚನೆ ಹೊರಡಿಸಲಾಗಿರುವುದರ ಮೇರೆಗೆ ಭೂಸ್ವಾಧೀನ ಪ್ರಕ್ರಿಯೆಯಲ್ಲಿ ಪಾರದರ್ಶಕತೆ ಮತ್ತು ಸೂಕ್ತ ಪರಿಹಾರದ ಹಕ್ಕು, ಪುನರ್ವಸತಿ ಮತ್ತು ಪುನರ್ ನಿರ್ಮಾಣ (ಕರ್ನಾಟಕ) ನಿಯಮಾವಳಿ 2015ರ ನಿಯಮ 10ರಂತೆ ಕೇಂದ್ರ ಅಧಿನಿಯಮ "ಭೂಸ್ವಾಧೀನ ಪ್ರಕ್ರಿಯೆಯಲ್ಲಿ ಪಾರದರ್ಶಕತೆ ಮತ್ತು ಸೂಕ್ತ ಪುನರ್ನಿರ್ಮಾಣ ಕಾಯ್ದೆ 2013" ರ ಕಲಂ 11(1)ರನ್ವಯ ಅಧಿಸೂಚನೆ ಹೊರಡಿಸಲಾಗಿದೆ ಹಾಗೂ ಭೂಸ್ವಾಧೀನ ಪ್ರಕ್ರಿಯೆಯಲ್ಲಿ ಪಾರದರ್ಶಕತೆ ಮತ್ತು ಸೂಕ್ತ ಪರಿಹಾರದ ಹಕ್ಕು, ಪುನರ್ವಸತಿ ಮತ್ತು ಪುನರ್ನಿರ್ಮಾಣ (ಕರ್ನಾಟಕ) ನಿಯಮಾವಳಿ 2013 ರ ನಿಯಮ 2(ಸಿ)ರನ್ವಯ ಜಿಲ್ಲಾಧಿಕಾರಿಗಳ ಕಾರ್ಯಗಳನ್ನು ನಿರ್ವಹಿಸಲು ವಿಶೇಷ ಭೂಸ್ವಾಧೀನಾಧಿಕಾರಿಗಳು, ಎತ್ತಿನಹೊಳೆ ಯೋಜನೆ, ಹಾಸನ ಇವರನ್ನು ನೇಮಕ ಮಾಡಿರುತ್ತಾರೆ. ಭೂಸ್ವಾಧೀನಕ್ಕೆ ಒಳಪಡುವ ಸರ್ವೆ ನಂಬರ್ ಮತ್ತು ವಿಸ್ತೀರ್ಣದ ವಿವರಗಳು ಈ ಕೆಳಗಿನ ಅನುಸೂಚಿಯಂತೆ ಇರುತ್ತದೆ.

ಈ ಪ್ರಕಟಣೆಯು ಕೇಂದ್ರ ಅಧಿನಿಯಮ ಭೂಸ್ವಾಧೀನ ಪ್ರಕ್ರಿಯೆಯಲ್ಲಿ ಪಾರದರ್ಶಕತೆ ಮತ್ತು ಪರಿಹಾರದ ಹಕ್ಕು ಪುನರ್ವಸತಿ ಮತ್ತು ಪುನರ್ನಿರ್ಮಾಣದ ಕಾಯ್ದೆ 2013ರ ಕಲಂ:19(1) ರಂತೆ ಹೊರಡಿಸಲಾಗಿದೆ. ಭೂಸ್ವಾಧೀನಕ್ಕೆ ಒಳಪಡುವ ಜಮೀನುಗಳ ನಕ್ಷೆಯನ್ನು ವಿಶೇಷ ಭೂಸ್ವಾಧೀನಾಧಿಕಾರಿಗಳು, ಎತ್ತಿನಹೊಳೆ ಯೋಜನೆ, ಹಾಸನ ಇವರ ಕಛೇರಿಯಲ್ಲಿ ಪರಿಶೀಲನೆಗೆ ಇಡಲಾಗಿದೆ.

ಭೂಸ್ವಾಧೀನ ಪ್ರಕ್ರಿಯೆಯಲ್ಲಿ ಪಾರದರ್ಶಕತೆ ಮತ್ತು ಸೂಕ್ತ ಪರಿಹಾರದ ಹಕ್ಕು, ಪುನರ್ವಸತಿ ಮತ್ತು ಪುನರ್ನಿರ್ಮಾಣದ ಕಾಯ್ದೆ 2013ರ ಕಲಂ:15(1) ಪ್ರಕಾರ ಕಲಂ-11(1) ಪ್ರಕಟಣೆಯ ಬಗ್ಗೆ ನೀಡಲಾದ ನೋಟಿಸ್‌ಗಳ ವಿಚಾರವಾಗಿ ಛಾಡಿತ ವ್ಯಕ್ತಿಗಳಿಂದ ಸ್ವೀಕರಿಸಲಾದ ಅಕ್ಷೇಪಣೆಗಳನ್ನು ವಿಚಾರ ಮಾಡಲಾಗಿದೆ. ಭೂಸ್ವಾಧೀನಕ್ಕೆ ಒಳಪಡಿಸಲು ಉದ್ದೇಶಿಸಿರುವ ಜಮೀನುಗಳು ಕಲಂ-16(1) ಮತ್ತು 17 ರನ್ವಯ ಪುನರ್ವಸತಿ ಮತ್ತು ಪುನರ್ನಿರ್ಮಾಣದ ವ್ಯವಸ್ಥೆಯ ಬಗ್ಗೆ ವರದಿ ತಯಾರಿಸಲಾಗಿದೆ. ಸದರಿ ವರದಿಯನ್ನು ಮಾನ್ಯ ಆಯುಕ್ತರು, ರಾಜ್ಯ ಪುನರ್ವಸತಿ ಮತ್ತು ಪುನರ್ನಿರ್ಮಾಣ ಹಾಗೂ ಪದನಿಮಿತ್ತ ಸರ್ಕಾರದ ಕಾರ್ಯದರ್ಶಿ, ಕಂದಾಯ ಇಲಾಖೆ, ಬೆಂಗಳೂರು ಇವರ ಪತ್ರ ಸಂಖ್ಯೆ: ಕಂಇ.19, ಎಸ್‌ಆರ್‌ಆರ್ 2018, ದಿನಾಂಕ:- 27-01-2019ರಂತೆ ಅನುಮೋದನೆ ಪಡೆಯಲಾಗಿರುತ್ತದೆ. ಸದರಿ ಗ್ರಾಮಗಳ ಪೈಕಿ ಬುಗುಡಿಹಳ್ಳಿ ಗ್ರಾಮದಲ್ಲಿ ಒಂದು ಕುಟುಂಬ ಮಾತ್ರ ಆರ್.ಅಂಡ್ ಆರ್ ವ್ಯಾಪ್ತಿಯಲ್ಲಿ ಬರುತ್ತಿದೆ.

ಈ ಪ್ರಕಟಣೆಯಲ್ಲಿ ಪ್ರಕಟಿಸಲಾದ ಜಮೀನುಗಳಲ್ಲಿ ಅಧಿಸೂಚನೆ ಪ್ರಕಟವಾದ 30 ದಿನಗಳೊಳಗಾಗಿ ಕಲಂ-21(1) ರಂತೆ ಅಕ್ಷೇಪಣೆಗಳಿದ್ದಲ್ಲಿ ಅಕ್ಷೇಪಣೆಗಳನ್ನು ವಿಶೇಷ ಭೂಸ್ವಾಧೀನಾಧಿಕಾರಿಗಳು, ಎತ್ತಿನಹೊಳೆ ಯೋಜನೆ ಹಾಸನವರಿಗೆ ನೀಡತಕ್ಕದ್ದು.

19(1) ಅನುಸೂಚಿ

ಹಾಸನ ತಾಲ್ಲೂಕು: ಸಕರೇಶಪುರ ಹೋಬಳಿ: ಕಸಬಾ ಗ್ರಾಮ:- ಹಗ್ಗದ್ದೆ												
ಕ್ರ. ಸಂ	ಖಾತೆದಾರರ ಹೆಸರು (ಪಹಣಿಯಂತೆ)	ಸರ್ವೆ ನಂ	ಹಿಸ್ಸಾ	ಜಮೀನಿನ ತರಹ	ಚಿಕ್ಕಬಂದಿ ಕಲಂ 19(1)ರ ಪ್ರಕಾರ				ಜೇಷ್ಠ ಜಮೀನಿನ ಕ್ಷೇತ್ರ		ಆಕಾರ ರೂ-ಪೈ	ಭೂಸ್ವಾಧೀನವಾಗಿರುವ ಪ್ರದೇಶದಲ್ಲಿರುವ ಮನೆ/ಮಾಲ್/ ಕೊಳವೆ ಬಾವಿ/ ಕಟ್ಟಡ/ ವಗೈರೆ ವಿವರ.
					ಪೂರ್ವ	ಪಶ್ಚಿಮ	ಉತ್ತರ	ದಕ್ಷಿಣ	ಎಕರೆ	ಗುಂಟೆ		
1	2	3	4	5	6	7	8	9	10	11	12	13
1	ಕೆ.ಎಂ. ಮಲ್ಲೇಶ್ ಬಿನ್ ಮಲ್ಲೇಶ್‌ಗೌಡ.	340	1	ಪ್ಲಾಂಟೇಷನ್	ಸರ್ವೆ. ನಂ.340/1ರ ಉಳಕೆ	ಸರ್ವೆ. ನಂ.340/1ರ ಉಳಕೆ	ಸರ್ವೆ. ನಂ.315	ಸರ್ವೆ. ನಂ.343	1	6	8.1	ನೇರಳೆ-1-10ವರ್ಷ. ಹಲಸು-26-18 ವರ್ಷ. ಮಾವು-02-12 ವರ್ಷ. ಮೆಣಸು-20-8 ವರ್ಷ. ಕಾಡುಜಾತಿ ಮರಗಳು-113
2	ಎಸ್.ಎನ್. ರಮೇಶ್ ಬಿನ್ ಎನ್.ಎನ್.ನಾರಾಯಣ ರಾವ್, ಸರ್ಕಾರಿ ಬೀಳು	352		ಇನಿತ/ ತರಿ	ಸರ್ವೆ. ನಂ.352ರ ಉಳಕೆ	ಸರ್ವೆ. ನಂ.607 & 354	ಸರ್ವೆ. ನಂ.352ರ ಉಳಕೆ	ಸರ್ವೆ. ನಂ.354ರ ಉಳಕೆ	0	21		
3	ಕೆಂಚೇಗೌಡ	664		ಪ್ಲಾಂಟೇಷನ್	ಸರ್ವೆ. ನಂ.342	ಸರ್ವೆ. ನಂ.664ರ ಉಳಕೆ	ಸರ್ವೆ. ನಂ.342/1	ಸರ್ವೆ. ನಂ.343	0	4		ಮೆಣಸು-25-10 ವರ್ಷ
								ಒಟ್ಟು	1	31		
ಹಾಸನ ತಾಲ್ಲೂಕು: ಸಕರೇಶಪುರ ಹೋಬಳಿ: ಕಸಬಾ ಗ್ರಾಮ:- ಅಲುವಳ್ಳಿ												
ಕ್ರ. ಸಂ	ಖಾತೆದಾರರ ಹೆಸರು (ಪಹಣಿಯಂತೆ)	ಸರ್ವೆ ನಂ	ಹಿಸ್ಸಾ	ಜಮೀನಿನ ತರಹ	ಚಿಕ್ಕಬಂದಿ ಕಲಂ 19(1)ರ ಪ್ರಕಾರ				ಜೇಷ್ಠ ಜಮೀನಿನ ಕ್ಷೇತ್ರ		ಆಕಾರ ರೂ-ಪೈ	ಭೂಸ್ವಾಧೀನವಾಗಿರುವ ಪ್ರದೇಶದಲ್ಲಿರುವ ಮನೆ/ಮಾಲ್/ ಕೊಳವೆ ಬಾವಿ/ ಕಟ್ಟಡ/ ವಗೈರೆ ವಿವರ.
					ಪೂರ್ವ	ಪಶ್ಚಿಮ	ಉತ್ತರ	ದಕ್ಷಿಣ	ಎಕರೆ	ಗುಂಟೆ		
1	2	3	4	5	6	7	8	9	10	11	12	13
1	ಎನ್.ಎಂ. ಗಿರಿ ಬಿನ್ ಕೆ.ಎಂ. ಮುನಿಸ್ವಾಮಿರಾಜು	21	-	ಪ್ಲಾಂಟೇಷನ್	ಹೊಳೆ	ಸರ್ವೆ. ನಂ.21ರ ಉಳಕೆ	ಸರ್ವೆ. ನಂ.19	ಹೊಳೆ	0	5	0.82	


ಗ್ರಾಮ:- ಬಾಗಡಿಹಳ್ಳಿ												
ಕ್ರ. ಸಂ	ಜಾಸನ	ಶಾಲೆಗಳ ಪರಿಶೋಧನೆ				ಪೂರ್ವ: ಕಸಬಾ				ಅಕಾಲ ದೂ-ಪೈ		
		ಸರ್ವೆ ನಂ	ಒಟ್ಟು	ಪರಿಶೋಧನೆ	ಆಯತನ	ಪರಿಶೋಧನೆ	ಆಯತನ	ಆಯತನ	ಆಯತನ			
1	ಕೆ.ಎ. ಜಗದೀಶ್ ಬಿನ್ ರೇಖಾ ಪುಟ್ಟಸ್ವಾಮಿಗೌಡ	24	-	ಪ್ರಾಂಚೀಕರಣ	ಸರ್ವೆ. ನಂ. 24ರ ಉಳಿ	ರಸ್ತೆ	ಸರ್ವೆ. ನಂ. 24	ಸರ್ವೆ. ನಂ. 24	1	0		
3	ಕೆ.ಎ. ಸುಭಾಶ್ ಬಿನ್ ರೇಖಾ ಪುಟ್ಟಸ್ವಾಮಿಗೌಡ	24	-	ಪ್ರಾಂಚೀಕರಣ	ಸರ್ವೆ. ನಂ. 24 ರ ಉಳಿ	ರಸ್ತೆ	ಸರ್ವೆ. ನಂ. 132	ಸರ್ವೆ. ನಂ. 24	1	0		
4	ಪುಟ್ಟಗೌಡ ಬಿನ್ ಮಂಜೇಗೌಡ (ಸರ್ಕಾರಿ ಪ್ರಾಥಮಿಕ ಶಾಲೆ ಅವರಣ)	69	-	ಮುಕ್ತ	ಸರ್ವೆ. ನಂ. 70	ಸರ್ವೆ. ನಂ. 69ರ ಉಳಿ	ಸರ್ವೆ. ನಂ. 68/β	ಸರ್ವೆ. ನಂ. 71/1	0	3	0.05	
5	ವೈ. ಸಸ್ ವ್ಯಾಲಿ ಎಸ್. ಟಿ	71	1	ತೆರಿಗೆ	ಸರ್ವೆ. ನಂ. 70	ಸರ್ವೆ. ನಂ. 71/α ಉಳಿ	ಸರ್ವೆ. ನಂ. 69	ಸರ್ವೆ. ನಂ. 71/2	0	23	2.89	
6	ಲಕ್ಷ್ಮಿಗೌಡ, ರಾಮೇಗೌಡ, ಅಪ್ಪಸ್ವಾಮಿಗೌಡ ಬಿನ್ ಮಂಜೇಗೌಡ - ಜಂಟಿ	75	-	ಪ್ರಾಂಚೀಕರಣ	ಸರ್ವೆ. ನಂ. 77/2, 68/1	ಸರ್ವೆ. ನಂ. 75ರ ಉಳಿ	ಸರ್ವೆ. ನಂ. 77/2	ಸರ್ವೆ. ನಂ. 68	0	1½	0.27	
								ಒಟ್ಟು	2	32½		
ಪೂರ್ವ:- ಬಾಗಡಿಹಳ್ಳಿ												
ಕ್ರ. ಸಂ	ಜಾಸನ	ಶಾಲೆಗಳ ಪರಿಶೋಧನೆ				ಪೂರ್ವ: ಕಸಬಾ				ಅಕಾಲ ದೂ-ಪೈ		
		ಸರ್ವೆ ನಂ	ಒಟ್ಟು	ಪರಿಶೋಧನೆ	ಆಯತನ	ಪರಿಶೋಧನೆ	ಆಯತನ	ಆಯತನ	ಆಯತನ			
1	ಪಾಶೆದಾರರ ಪೆಸರು (ಪಾಪನೇಯಂತೆ)	3	4	5	6	7	8	9	10	11	12	13
1	ಕೆ.ಎಂ. ಅಣ್ಣೇಗೌಡ ಬಿನ್ ಪು. ಮಂಜೇಗೌಡ	43	-		ಸರ್ವೆ. ನಂ. 43	ಸರ್ವೆ. ನಂ. 40 & ಹೊಳೆ	ಸರ್ವೆ. ನಂ. 43	ಸರ್ವೆ. ನಂ. 43	2	0		
								ಒಟ್ಟು	2	0		

ಹಾಸನ		ತಾಲ್ಲೂಕು: ಸಕರೇಶವರ			ಹೋಬಳಿ: ಕಸಬಾ				ಗ್ರಾಮ:- ಕುಂಬರಡಿ ಕಾಫಿ ಎಸ್ಟೇಟ್				
ಕ್ರ. ಸಂ.	ಖಾತೆದಾರರ ಹೆಸರು (ಪಕ್ಷನೆಯಂತೆ)	ಸರ್ವೆ ನಂ.	ಹಿಸ್ಸಾ	ಜಮೀನಿನ ತರಹ	ಚಕ್ಕುಬಂದಿ ಕಲಂ 19(1)ರ ಪ್ರಕಾರ				ಬೇಕಾದ ಜಮೀನಿನ ಕ್ಷೇತ್ರ		ಆಕಾರ ರೂ-ಚೈ	ಭೂಸ್ವಾಧೀನವಾಗಿರುವ ಪ್ರದೇಶದಲ್ಲಿರುವ ಮನೆ/ಮಾಲ್ಟಿ/ ಕೊಳವೆ ಬಾವಿ/ ಕಟ್ಟಡ/ ವಗೈರ ವಿವರ.	
					ಪೂರ್ವ	ಪಶ್ಚಿಮ	ಉತ್ತರ	ದಕ್ಷಿಣ	ಎಕರೆ	ಗಂಟೆ			
1	2	3	4	5	6	7	8	9	10	11	12	13	
1	ಮೈಸೂರು ಮರ್ಕಾಂಟೈಲ್ ಕಂಪನಿ ಪರವಾಗಿ ಆರ್ಥೋಸ್ಕ್ಯಾ ಸಿಗ್ನೇಟರಿ ಸಂಶೋಷಣೆ ಕುಮಾರ್	1	7	ಪ್ಲಾಂಟೇಷನ್	ಹಳ್ಳ	ಸರ್ವೆ ನಂ.1/8	ಸರ್ವೆ. ನಂ.1/7ರ ಉಳಕೆ	ಸರ್ವೆ. ನಂ.1/7ರ ಉಳಕೆ	0	10	1.69	ತೆಂಗು-03	
								ಒಟ್ಟು	0	10			

ಫೋಲಿಯೋ

ಕ್ರ. ಸಂ.	ಗ್ರಾಮ	ವಿಸ್ತೀರ್ಣ ಎಕರೆ-ಗಂಟೆ	
		11(1)ರ ಪ್ರಕಟನೆಯಂತೆ	19(1)ರ ಪ್ರಕಟಣೆಗೆ ಸಲ್ಲಿಸಲಾಗಿರುವಂತೆ
1	ಹಗ್ಗದ್ದೆ	7-14	1-31
2	ಅಲುವಳ್ಳಿ	12-0	2-32½
3	ಬುಗಡಹಳ್ಳಿ	1-30/	2-0
4	ಕಡಗರವಳ್ಳಿ	1-20	0-22
5	ಕೆಸಗಾನಹಳ್ಳಿ	1-12	1-12
6	ಕುಂಬರಡಿ ಕಾಫಿ ಎಸ್ಟೇಟ್	33-14	0-10
	ಒಟ್ಟು	57-10	8-27.1/2

ಗಿರಿಶ್ ನಂದನ್.ಎಂ. ಕೆ.ಎ.ಎಸ್
 ವಿಶೇಷ ಧೂಸ್ವಾಧೀನಾಧಿಕಾರಿ
 ಎತ್ತಿನಹೊಳೆ ಯೋಜನೆ, ಹಾಸನ


 ಜಿಲ್ಲಾಧಿಕಾರಿ
 ಹಾಸನ ಜಿಲ್ಲೆ, ಹಾಸನ

ಕರ್ನಾಟಕ ಸರ್ಕಾರ
ಕಂದಾಯ ಇಲಾಖೆ

ಭೂಸ್ವಾಧೀನ ಪ್ರಕ್ರಿಯೆಯಲ್ಲಿ ಪಾರದರ್ಶಕ ಮತ್ತು ಸೂಕ್ತ ಪರಿಹಾರದ ಪಕ್ಕು ಪುನರ್ವಸತಿ ಮತ್ತು ಪುನರ್ ನಿರ್ಮಾಣ ಕಾಯ್ದೆ- 2013

ಕಲಂ-19(1)ರ ಮೇರೆಗೆ ಭೋಷಣೆ

ಕ್ರಮಾಂಕ: ಭೂಸ್ವಾಧೀನೋದ್ದೇಶ/132/2015-16

ದಿನಾಂಕ:- 6/6/2020

ಈ ಮುಂದಿನ ಅನುಸೂಚಿಯಲ್ಲಿ ನಿರ್ದಿಷ್ಟಪಡಿಸಿದ ಜಮೀನುಗಳ ಒಂದು ಪಾರ್ಶ್ವಜನಿಕ ಉದ್ದೇಶಕ್ಕೆ ಅಂದರೆ ಎತ್ತಿನಹೊಳೆ ಕುಡಿಯುವ ನೀರಿನ ಯೋಜನೆಯಡಿ. ಕಾಲುವೆ ನಿರ್ಮಾಣದ ಉದ್ದೇಶಕ್ಕಾಗಿ ಅಗತ್ಯವಾಗಿದೆ ಎಂದು ಕರ್ನಾಟಕ ಸರ್ಕಾರಕ್ಕೆ ಕಂಡು ಬಂದಿರುವುದರಿಂದ ಕೇಂದ್ರ ಅಧಿನಿಯಮ "ಭೂಸ್ವಾಧೀನ ಪ್ರಕ್ರಿಯೆಯಲ್ಲಿ ಪಾರದರ್ಶಕತೆ ಮತ್ತು ಸೂಕ್ತ ಪುನರ್ನಿರ್ಮಾಣ ಕಾಯ್ದೆ 2013" ರ ಕಲಂ 11(1)ರಂತೆ ಪಾಸನ ಜಿಲ್ಲಾಧಿಕಾರಿಗಳ ಅಧಿಸೂಚನೆ ಕ್ರಮಾಂಕ:ಭೂಸ್ವಾಧೀನೋದ್ದೇಶ/132/2015-16 ದಿನಾಂಕ: 08.03.2019 ರಂತೆ ಅಧಿಸೂಚನೆ ಹೊರಡಿಸಲಾಗಿರುವುದರ ಮೇರೆಗೆ ಭೂಸ್ವಾಧೀನ ಪ್ರಕ್ರಿಯೆಯಲ್ಲಿ ಪಾರದರ್ಶಕತೆ ಮತ್ತು ಸೂಕ್ತ ಪರಿಹಾರ ಹಕ್ಕು ಪುನರ್ವಸತಿ ಮತ್ತು ಪುನರ್ ನಿರ್ಮಾಣ (ಕರ್ನಾಟಕ) ನಿಯಮಾವಳಿ 2015ರ ನಿಯಮ 10ರಂತೆ ಕೇಂದ್ರ ಅಧಿನಿಯಮ "ಭೂಸ್ವಾಧೀನ ಪ್ರಕ್ರಿಯೆಯಲ್ಲಿ ಪಾರದರ್ಶಕತೆ ಮತ್ತು ಸೂಕ್ತ ಪುನರ್ನಿರ್ಮಾಣ ಕಾಯ್ದೆ 2013" ರ ಕಲಂ 11(1)ರನ್ವಯ ಅಧಿಸೂಚನೆ ಹೊರಡಿಸಲಾಗಿದೆ ಹಾಗೂ ಭೂಸ್ವಾಧೀನ ಪ್ರಕ್ರಿಯೆಯಲ್ಲಿ ಪಾರದರ್ಶಕತೆ ಮತ್ತು ಸೂಕ್ತ ಪರಿಹಾರದ ಹಕ್ಕು ಪುನರ್ವಸತಿ ಮತ್ತು ಪುನರ್ನಿರ್ಮಾಣ (ಕರ್ನಾಟಕ) ನಿಯಮಾವಳಿ 2013 ರ ನಿಯಮ 2(ಸ)ರನ್ವಯ ಜಿಲ್ಲಾಧಿಕಾರಿಗಳ ಕಾರ್ಯಗಳನ್ನು ನಿರ್ವಹಿಸಲು ವಿಶೇಷ ಭೂಸ್ವಾಧೀನಾಧಿಕಾರಿಗಳು, ಎತ್ತಿನಹೊಳೆ ಯೋಜನೆ. ಪಾಸನ ಇವರನ್ನು ನೇಮಕ ಮಾಡಿರುತ್ತಾರೆ. ಭೂಸ್ವಾಧೀನಕ್ಕೆ ಒಳಪಡುವ ಸರ್ವೆ ನಂಬರ್ ಮತ್ತು ವಿಸ್ತೀರ್ಣದ ವಿವರಗಳು ಈ ಕೆಳಗಿನ ಅನುಸೂಚಿಯಂತೆ ಇರುತ್ತದೆ.

ಈ ಪ್ರಕಟಣೆಯು ಕೇಂದ್ರ ಅಧಿನಿಯಮ ಭೂಸ್ವಾಧೀನ ಪ್ರಕ್ರಿಯೆಯಲ್ಲಿ ಪಾರದರ್ಶಕತೆ ಮತ್ತು ಪರಿಹಾರದ ಹಕ್ಕು ಪುನರ್ವಸತಿ ಮತ್ತು ಪುನರ್ನಿರ್ಮಾಣದ ಕಾಯ್ದೆ 2013ರ ಕಲಂ-19(1) ರಂತೆ ಹೊರಡಿಸಲಾಗಿದೆ. ಭೂಸ್ವಾಧೀನಕ್ಕೆ ಒಳಪಡುವ ಜಮೀನುಗಳ ನಕ್ಷೆಯನ್ನು ವಿಶೇಷ ಭೂಸ್ವಾಧೀನಾಧಿಕಾರಿಗಳು, ಎತ್ತಿನಹೊಳೆ ಯೋಜನೆ. ಪಾಸನ ಇವರ ಕಛೇರಿಯಲ್ಲಿ ಪರಿಶೀಲನೆಗೆ ಇಡಲಾಗಿದೆ.

"ಭೂಸ್ವಾಧೀನ ಪ್ರಕ್ರಿಯೆಯಲ್ಲಿ ಪಾರದರ್ಶಕತೆ ಮತ್ತು ಸೂಕ್ತ ಪರಿಹಾರದ ಹಕ್ಕು ಪುನರ್ನಿರ್ಮಾಣದ ಕಾಯ್ದೆ 2013ರ ಕಲಂ-15(1) ಪ್ರಕಾರ ಕಲಂ-11(1) ಪ್ರಕಟಣೆಯ ಬಗ್ಗೆ ನೀಡಲಾದ ನೋಟೀಸ್‌ಗಳ ವಿಚಾರವಾಗಿ ಭಾರತ ವ್ಯಕ್ತಿಗಳಿಂದ ಸ್ವೀಕರಿಸಲಾದ ಅಕ್ಷೇಪಣೆಗಳನ್ನು ವಿಚಾರ ಮಾಡಲಾಗಿದೆ. ಭೂಸ್ವಾಧೀನಕ್ಕೆ ಒಳಪಡಿಸಲು ಉದ್ದೇಶಿಸಿರುವ ಜಮೀನುಗಳು ಕಲಂ-16(1) ಮತ್ತು 17 ರನ್ವಯ ಪುನರ್ವಸತಿ ಮತ್ತು ಪುನರ್ನಿರ್ಮಾಣದ ವ್ಯವಸ್ಥೆಯ ಬಗ್ಗೆ ಪರದಿ ಕಯಾಂಪಿಸಲಾಗಿದೆ. ಸದರಿ ಪರದಿಯನ್ನು ಮಾನ್ಯ ಅಯುಕ್ಟರು, ರಾಜ್ಯ ಪುನರ್ವಸತಿ ಮತ್ತು ಪುನರ್ನಿರ್ಮಾಣ ಹಾಗೂ ಪದನಿಮಿತ್ತ ಸರ್ಕಾರದ ಕಾರ್ಯದರ್ಶಿ, ಕಂದಾಯ ಇಲಾಖೆ, ಬೆಂಗಳೂರು ಇವರ ಪತ್ರ ಸಂಖ್ಯೆ: ಕಂಪ.19, ಎಸ್‌ಆರ್‌ಆರ್ 2018, ದಿನಾಂಕ:- 27-01-2020ರಂತೆ ಅನುಮೋದನೆ ಮಾಡಿರುತ್ತಾರೆ. ಸದರಿ ಗ್ರಾಮದಲ್ಲಿ ಒಂದು ಕುಟುಂಬಗಳು ಪುನರ್ವಸತಿ ಮತ್ತು ಪುನರ್ನಿರ್ಮಾಣ ವ್ಯಾಪ್ತಿಯಲ್ಲಿ ಬರುತ್ತದೆ.

ಈ ಪ್ರಕಟಣೆಯಲ್ಲಿ ಪ್ರಕಟಿಸಲಾದ ಜಮೀನುಗಳಲ್ಲಿ ಅಧಿಸೂಚನೆ ಪ್ರಕಟವಾದ 30 ದಿನಗಳೊಳಗಾಗಿ ಕಲಂ-21(1) ರಂತೆ ಅಕ್ಷೇಪಣೆಗಳಿದ್ದಲ್ಲಿ ಅಕ್ಷೇಪಣೆಗಳನ್ನು ವಿಶೇಷ ಭೂಸ್ವಾಧೀನಾಧಿಕಾರಿಗಳು, ಎತ್ತಿನಹೊಳೆ ಯೋಜನೆ ಹಾಸನರವರಿಗೆ ನೀಡತಕ್ಕದ್ದು.

ತಾಲ್ಲೂಕು: ಸಕಲೇಶಪುರ

ಹೋಬಳಿ: ಕಸಬಾ

ಗ್ರಾಮ:-ಗಾಲಾದ ಕೋಡ

ಕ್ರ ಸಂ	ಪಾಕೆದಾರರ ಹೆಸರು (ಪಹಣಿಯಂತೆ)	ಸರ್ವೆ ಸಂ	ಓಣ್ಣಾ	ವಿಮೀನಿನ ತರಹ	ಚೆಟ್ಟುಬಂದಿ ಕಲಂ 19(1)ರ ಪ್ರಕಾರ				ಪೇರಾದ ವಿಮೀನಿನ ಕ್ಷೇತ್ರ		ಆಶಾದ ರೂ-ಚೆಟ್ಟಿ	ಭೂಸ್ವಾಧೀನವಾಗಿಯವ ಪ್ರದೇಶದಲ್ಲಿರುವ ಮನೆ/ಮಾರ್ಚಿ ಕೋವೆ ಪಾವತಿ/ ಕಟ್ಟಡ/ ವಸ್ತುಗಳ ವಿವರ.	
					ಪೂರ್ವ	ಪಶ್ಚಿಮ	ಉತ್ತರ	ದಕ್ಷಿಣ	ಎಕರೆ	ಗುಂಟೆ			
1	2	3	4	5	6	7	8	9	10	11	12	13	
1	ಪೀಟರ್ ಪೆರೇರಾ ಬಿನ್ ಆಲ್ವೆರ್ಸ್ ಪೆರೇರಾ	48	2	ತಂ	ಲಾಟ 47	ಲಾಟ 48/2	ಲಾಟ 48/3	ಲಾಟ 48/2	ಲಾಟ 48/2	0	6	3-79	
ತಾಲ್ಲೂಕು: ಸಕಲೇಶಪುರ ಹೋಬಳಿ: ಕಸಬಾ ಗ್ರಾಮ:-ಮಾಸುವಳ್ಳಿ													
1	ಪರ್ವತಯ್ಯ ಬಿನ್ ಮಂಜಯ್ಯ	115	2	ಇ.ನಿ.ತ	ಲಾಟ 114	ಲಾಟ 116	ಲಾಟ 115/3	ಲಾಟ 115/2ರ ಉಳಿಕೆ	0	223/4	3-06		
ತಾಲ್ಲೂಕು: ಸಕಲೇಶಪುರ ಹೋಬಳಿ: ಕಸಬಾ ಗ್ರಾಮ:-ಹಲಸುಲಗಿ													
1	ಹೆಚ್ ಎಸ್. ಗೌರಮ್ಮ ಕೋಂ ಹೆಚ್ ಎಸ್. ಗುರುಬಸಪ್ಪ	21	1	ಖುಷಿ, ಲಾಟ	ಲಾಟ 33	ಲಾಟ 22/2	ಲಾಟ 21/1. 10/1	ಲಾಟ 21/1. 10/1	1	3	0-87		
2	ಹೆಚ್.ವಿ. ಮಂಜುನಾಥ ಬಿನ್ ಹೆಚ್. ಎಸ್. ಗುರುಬಸಪ್ಪ ಹೆಚ್. ಎಸ್. ಗೌರಮ್ಮ ಕೋಂ. ಹೆಚ್. ಎಸ್. ಗುರುಬಸಪ್ಪ	41		ತಂ	ಲಾಟ 46	ಲಾಟ 38	ಲಾಟ 41ರ ಉಳಿಕೆ	ಲಾಟ 14	0	28	3-93		
								ಒಟ್ಟು	1	31			

1	2	3	4	5	6	7	8	9	10	11	12	13
ಹಾಸನ	ತಾಲ್ಲೂಕು: ಸಕಲೇಶಪುರ				ಹೋಬಳಿ: ಬೆಳಗೊಡು				ಗ್ರಾಮ:-ಹೆಬ್ಬನಹಳ್ಳಿ			
1	ಮಲ್ಲಯ್ಯ ಬಿನ್ ಲೇ. ಮಾಸ್ತಿಗಯ್ಯ, ಮೂಗಯ್ಯ ಬೈರಯ್ಯ, ಸಿದ್ದಯ್ಯ ಪುಟ್ಟರಾಜು, ಲಕ್ಷ್ಮಯ್ಯ, ಸತೀಶ್, ಮಂಜುನಾಥ. ಜಗದೀಶ.	87		ಇ.ನಿ.ತ	ಲಾಹಿ 86	ಲಾಹಿ 88	ಲಾಹಿ 86	ಲಾಹಿ 86	2	37	14.69	
2	ರಾಜಯ್ಯ ಬಿನ್ ಈರಯ್ಯ ಧರ್ಮಯ್ಯ ಬಿನ್ ನಾಗಯ್ಯ ನಾಗರಾಜು ಬಿನ್ ಲೇ. ಜವರಯ್ಯ ಸರ್ಕಾರಿ	90		ಮುಷ್ಠಿ, ಇ.ನಿ.ತ	ಲಾಹಿ 89	ಲಾಹಿ 95.96	ಲಾಹಿ 91.89	ಲಾಹಿ 96.97	1	29	0.12	
3	ಧರ್ಮಪ್ಪ ಬಿನ್ ನಾಗಯ್ಯ ರಾಜಯ್ಯ ಬಿನ್ ಈರಯ್ಯ ದೇವಮ್ಮ ಕೋಂ, ಬೈರಯ್ಯ ನಾಗರಾಜ್ ಬಿನ್ ಲೇ., ಜವರಯ್ಯ	97		ಮುಷ್ಠಿ	ಲಾಹಿ 86	ಲಾಹಿ 86.89,90, 96	ಲಾಹಿ 86	ಲಾಹಿ 86	0	5	0-09	
								ಒಟ್ಟು	4	31		
ಹಾಸನ	ತಾಲ್ಲೂಕು: ಸಕಲೇಶಪುರ				ಹೋಬಳಿ: ಹಾನುಬಾಳು				ಗ್ರಾಮ:-ಶಾಡುಮನೆ			
1	ಮನೋಹರ್ ಲಾಲ್ ಪಟೇಲ್ ಮೇನೇಜಿಂಗ್ ಪಾ	64		ತರಿ	ಲಾಹಿ 65	ಲಾಹಿ 64 ರ ಉಳಿಕೆ	ಲಾಹಿ 63	ಲಾಹಿ 68	1	1	5-81	
2	ಮನೋಹರ್ ಲಾಲ್ ಪಟೇಲ್ ಮೇನೇಜಿಂಗ್ ಪಾ	65		ಮುಷ್ಠಿ	ಲಾಹಿ 65	ಲಾಹಿ 64	ಲಾಹಿ 142	ಲಾಹಿ 66	0	9	0-15	
3	ಮನೋಹರ್ ಲಾಲ್ ಪಟೇಲ್ ಮೇನೇಜಿಂಗ್ ಪಾ	63		ತರಿ	ಲಾಹಿ 63ರ ಉಳಿಕೆ	ಲಾಹಿ 63ರ ಉಳಿಕೆ	ಲಾಹಿ ಗ್ರಾಮದ ಗಡಿ	ಲಾಹಿ 64	0	23	2-18	

1	2	3	4	5	6	7	8	9	10	11	12	13
4	ಮನೋಹರ್ ಅಲ್ ಪಟೇಲ್ ಮೇನೇಜಿಂಗ್ ಪಾಲಿ	66		ಖುಷಿ	ಲಾಟ 67	ಲಾಟ 68	ಲಾಟ 66ರ ಉಳಿಕೆ	ಲಾಟ 67	0	3	0-04	
5	ಮನೋಹರ್ ಅಲ್ ಪಟೇಲ್ ಮೇನೇಜಿಂಗ್ ಪಾಲಿ	142		ಖುಷಿ	ಲಾಟ 68	ಲಾಟ 67	ಲಾಟ 68	ಲಾಟ 68	0	25	0-35	
								ಒಟ್ಟು	2	21		

ಘೋಷ್ವಾರೆ

ಕ್ರ. ಸಂ.	ಗ್ರಾಮ	ವಿಸ್ತೀರ್ಣ ಎಕರೆ-ಗುಂಟೆ	
		11(1)ರ ಪ್ರಕಟಣೆಯಂತೆ	19(1)ರ ಪ್ರಕಟಣೆಗೆ ಸಲ್ಲಿಸಲಾಗಿರುವಂತೆ
1	ಗಾಣದಹೊಳೆ	0-8	0-6
2	ಮಾಸುವಳ್ಳಿ	0-35	0-22.3/4
3	ಹಲಸುಲಿಗಿ	1-31	1-31
4	ಹೆಬ್ಬನಹಳ್ಳಿ	8-30	4-31
5	ಕಾಡುಮನೆ	4-25	2-21
	ಒಟ್ಟು	18-04	9-27.3/4

ಗಿರಿಶ್ ನಂದನ್ ಎಂ. ಕೆ.ಎ.ಎಸ್
 ವಿಶೇಷ ಭೂಸ್ವಾಧೀನಾಧಿಕಾರಿ
 ಎತ್ತಿನಹೂಳ ಯೋಜನೆ, ಹಾಸನ

ಪ್ರ. ಸಾಕಿ
 ಜಿಲ್ಲಾಧಿಕಾರಿ
 ಹಾಸನ ಜಿಲ್ಲೆ, ಹಾಸನ.

೧೮೮

ಕರ್ನಾಟಕ ರಾಜ್ಯ ಪ್ರಜಾಪ್ರಭುತ್ವ, ಗುರುನಾಥ, ದಿಲ್ಲಿ ೦೪, ೨೦೧೯

ಭಾಗ ೬

ಈ ಪ್ರಕಟಣೆಯಲ್ಲಿ ಪ್ರಕಟಿಸಲಾದ ಜಮೀನುಗಳಲ್ಲಿ ಅಧಿಕಾರವಹಿಸಿ ಅಧಿಕಾರವಹಿಸಿ ಪ್ರಕಟವಾದ 30 ದಿನಗಳೊಳಗಾಗಿ ಕಲಂ 21(2) ರಂತೆ ಅರ್ಜಿಗಳನ್ನು, ಮಾದರಿಗಳನ್ನು ಸಹಜ ಅರ್ಜಿಗಳನ್ನು ವಿಶೇಷ ದೂರವಿಳಿಸಬಹುದು. ಎತ್ತಿಹಿಡಿಯಬಹುದು. ನಿಮಗೊಂದು ಕಡೆಗೆ ನೀಡಬಹುದು.

ಜಿಲ್ಲೆ: ಮೈಸೂರು.

ತಾಲ್ಲೂಕು: ಮೈಸೂರು.

ಹೋಬಳಿ: ಬೆಳ್ಳಂದಿ.

ಗ್ರಾಮ: ಅಪ್ಪನಾಯಕನಹಳ್ಳಿ & ದೊಡ್ಡೇರಿ

ಕ್ರ. ಸಂ.	ವಾತವಾರದ ವಿವರ	ಸ.ನಂ.	ತರಹ	ದೊಡ್ಡಾಧಿಕಾರದ ವಿವರ	ಚಿಕ್ಕಬಂದಿ				ದರವಿವರ
					ಶೇ.ಸಂ.	ಪಕ್ಕು	ಉತ್ತರ	ದಕ್ಷಿಣ	
ಜಿಲ್ಲೆ: ಮೈಸೂರು		ತಾಲ್ಲೂಕು: ಮೈಸೂರು		ಹೋಬಳಿ: ಬೆಳ್ಳಂದಿ				ಗ್ರಾಮ: ಅಪ್ಪನಾಯಕನಹಳ್ಳಿ	
1	ಶೋವಯ್ಯ ದಿನಾ ಲೇ. ವೆಂಕಟರಮಣಪ್ಪ	9	ಮಿಷ್ಯ	0-02 1/2	ದೊ. ಸಂ. 90/2	22	ಉತ್ತರ	ದೊ. ಸಂ. 90/1 & 90/2	
2	ಟಿ.ಎಸ್. ಶಶಿಕಲಾ ಟೀಂಟೆ ಟಿ.ಆರ್. ಮಹದೇವಯ್ಯ	8	ಮಿಷ್ಯ ಖರಾಬು	1-09 3/4 0-00 1/4	ಗಡಿ	ಉತ್ತರ	7	ದೊ. ಸಂ. 91	ಆರ್.ಎಸ್-08(ಮ), ನಿ.ಬಗವ-25(ಮ), ಸರ್ವೆ-03(ಮ)
3	ಪದ್ಮಲಿಂಗಯ್ಯ ದಿನಾ ಸದ್ದಲಿಂಗಯ್ಯ	8	ಮಿಷ್ಯ ಖರಾಬು	0-36 1/4 0-02 3/4	ಗಡಿ	ಉತ್ತರ	7	ದೊ. ಸಂ. 91	ಆರ್.ಎಸ್-10
4	ದೊಡ್ಡಯ್ಯ ದಿನಾ ಚಂದಯ್ಯ	7	ಮಿಷ್ಯ	0-09	ಗಡಿ	ಉತ್ತರ	ಉತ್ತರ	8	ಮಾನ್ಯ-01, ಮಾನ್ಯ ಸೂ-04, ತೇಗ ಸೂ-02, ಆರ್.ಎಸ್ ಸೂ-08
			ಮಿಷ್ಯ ಖರಾಬು ಖರಾಬು	2-17 1/2 0-03 2-29 1/2					
ಜಿಲ್ಲೆ: ಮೈಸೂರು		ತಾಲ್ಲೂಕು: ಮೈಸೂರು		ಹೋಬಳಿ: ಬೆಳ್ಳಂದಿ				ಗ್ರಾಮ: ದೊಡ್ಡೇರಿ	
1	ಶೋವಯ್ಯ ದಿನಾ ಲೇ. ವೆಂಕಟರಮಣಪ್ಪ	90/1	ಮಿಷ್ಯ	0-01 1/2	ದೊ. ಸಂ. 90/2	ಗಡಿ	ಉತ್ತರ	90/2	ತೇಗ-10(ಮ), ಸದ್ದಲಿ-09(ಮ), ದೇವು-03(ಮ), ದ್ವಾರ-01(ಮ); ಮನೆ ಪಾಯ-01


ಕರ್ನಾಟಕ ರಾಜ್ಯ ಸರ್ಕಾರದ ಆದೇಶ ೦೯, ೨೦೧೯

1	2	3	4	5	6	7	8	9	10
ಗೋಪಾಲ್ ಕೆ. ಎಸ್ ಗುರುಪತಿ	90/2 ಎಂ4	90/2 ಎಂ4	1-01/1/2	91	90/1 ಎಂ4	90/1 ಎಂ4	90/1 ಎಂ4	90/1 ಎಂ4	90/1 ಎಂ4
ದೀಪ್ತಿಯ ದೇವಿ ಬಿ. ಚಂದ್ರಪ್ಪ	90/3	90/3	1-01-34	91	90/1 ಎಂ4	90/2	90/2	90/2	90/2
	1-43	1-43	2-37						

ಈ ಕೆಳಗಿನಲ್ಲಿ ಹೆಸರಿಟ್ಟ ಸರ್ಕಾರಿ ಸೇವೆಗಳಿಗೆ ಅರ್ಜಿ ಸಲ್ಲಿಸಲು ಸೂಚಿಸಲಾಗಿದೆ. ಈ ಸಂದರ್ಭದಲ್ಲಿ ಅರ್ಜಿ ಸಲ್ಲಿಸುವ ಅಭ್ಯರ್ಥಿಗಳು ಈ ಕೆಳಗಿನಂತಿರುವಂತೆ ಅರ್ಜಿ ಸಲ್ಲಿಸಬೇಕು. ಅರ್ಜಿ ಸಲ್ಲಿಸುವ ಅಭ್ಯರ್ಥಿಗಳು ಈ ಕೆಳಗಿನಂತಿರುವಂತೆ ಅರ್ಜಿ ಸಲ್ಲಿಸಬೇಕು. ಅರ್ಜಿ ಸಲ್ಲಿಸುವ ಅಭ್ಯರ್ಥಿಗಳು ಈ ಕೆಳಗಿನಂತಿರುವಂತೆ ಅರ್ಜಿ ಸಲ್ಲಿಸಬೇಕು.

8	ಗೋಪಾಲ್	91	ಎಂ4	90/2 ಎಂ4	90/2 ಎಂ4	90/2 ಎಂ4	90/2 ಎಂ4	90/2 ಎಂ4	90/2 ಎಂ4
---	--------	----	-----	-------------	-------------	-------------	-------------	-------------	-------------

ಕ್ರ.ಸಂ	ನಾಮ	ವಯಸ್ಸು	ಶಿಕ್ಷಣ	ಪರೀಕ್ಷೆ	ಪರಿಣಿತ
1	ಅಭ್ಯರ್ಥಿಗಳ ಹೆಸರು	2-17 1/2	0-03	2-20 1/2	2-20 1/2
2	ದೀಪ್ತಿಯ ದೇವಿ	2-37	3-35	6-32	6-32
3	ಗೋಪಾಲ್	5-14 1/2	3-38	9-17 1/2	9-17 1/2



ಪಂ. 47
 ಸಿ.ಸಿ. 25
 ರಾಜ್ಯ -
 ಮಹಾ ನಗರ ಸರ್ಕಾರ

ಸಹಾಯಕ ಕಾರ್ಯದರ್ಶಿ
 ಸರ್ಕಾರದ ಆರೋಗ್ಯ ಸಂಸ್ಥೆ
 ಕರ್ನಾಟಕ ರಾಜ್ಯ (ಪೂರ್ವಭಾಗ-02)

ಕಂದಾಯ ಸಚಿವಾಲಯ

**ಭೂಸ್ವಾಧೀನ ಪ್ರಕ್ರಿಯೆಯಲ್ಲಿ ಪಾರದರ್ಶಕತೆ ಮತ್ತು ಸೂಕ್ತ ಪರಿಹಾರದ ಹಕ್ಕು, ಪುನರ್ವಸತಿ ಮತ್ತು ಪುನರ್ನಿರ್ಮಾಣ ಕಾಯ್ದೆ 2013
ಕಲಂ 19(1) ರ ಮೇರೆಗೆ ಅಧಿಸೂಚನೆ**

ಕ್ರಮಾಂಕ : ಕಂಇ 18 ಭೂಸ್ವಾಧೀನ 2019

ದಿನಾಂಕ : 12/03/2020

ಈ ಮುಂದಿನ ಅನುಸೂಚಿಯಲ್ಲಿ ನಿರ್ದಿಷ್ಟ ಪಡಿಸಿದ ಜಮೀನುಗಳು ಒಂದು ಸಾರ್ವಜನಿಕ ಉದ್ದೇಶಕ್ಕೆ ಅಂದರೆ ಎತ್ತಿನಹೊಳೆ ಯೋಜನೆಯ ಕುಡಿಯುವ ನೀರಿನ ಉದ್ದೇಶಕ್ಕಾಗಿ ಅಗತ್ಯವಾಗಿದೆ ಎಂದು ಕರ್ನಾಟಕ ಸರ್ಕಾರದವರಿಗೆ ಕಂಡು ಬಂದಿರುವುದರಿಂದ ಕೇಂದ್ರ ಅಧಿನಿಯಮ "ಭೂಸ್ವಾಧೀನ ಪ್ರಕ್ರಿಯೆಯಲ್ಲಿ ಪಾರದರ್ಶಕತೆ ಮತ್ತು ಸೂಕ್ತ ಪರಿಹಾರದ ಹಕ್ಕು, ಪುನರ್ವಸತಿ ಮತ್ತು ಪುನರ್ನಿರ್ಮಾಣ ಕಾಯ್ದೆ 2013" ರ ಕಲಂ 11(1) ರಂತೆ ಕುಮಕೂರು ಜಿಲ್ಲಾಧಿಕಾರಿಗಳು ಅಧಿಸೂಚನೆ ಕ್ರಮಾಂಕ : ಎಲ್.ಎಕ್ಸಿ.ಎಸ್.ಆರ್/73/2017-18 ದಿನಾಂಕ: 29/09/2018 ರಂತೆ ಅಧಿಸೂಚನೆ ಹೊರಡಿಸಲಾಗಿರುವುದರ ಮೇರೆಗೆ ಭೂಸ್ವಾಧೀನ ಪ್ರಕ್ರಿಯೆಯಲ್ಲಿ ಪಾರದರ್ಶಕತೆ ಮತ್ತು ಸೂಕ್ತ ಪರಿಹಾರದ ಹಕ್ಕು, ಪುನರ್ವಸತಿ ಮತ್ತು ಪುನರ್ನಿರ್ಮಾಣ (ಕರ್ನಾಟಕ) ನಿಯಮಾವಳಿ 2015ರ ನಿಯಮ 28 ರಂತೆ ಕೇಂದ್ರ ಅಧಿನಿಯಮ ಭೂಸ್ವಾಧೀನ ಪ್ರಕ್ರಿಯೆಯಲ್ಲಿ ಪಾರದರ್ಶಕತೆ ಮತ್ತು ಸೂಕ್ತ ಪರಿಹಾರದ ಹಕ್ಕು, ಪುನರ್ವಸತಿ ಮತ್ತು ಪುನರ್ನಿರ್ಮಾಣ ಕಾಯ್ದೆ 2013ರ ಕಲಂ 19(1) ರನ್ವಯ ಅಧಿಸೂಚನೆ ಹೊರಡಿಸಲಾಗಿದೆ. ಹಾಗೂ ಭೂಸ್ವಾಧೀನ ಪ್ರಕ್ರಿಯೆಯಲ್ಲಿ ಪಾರದರ್ಶಕತೆ ಮತ್ತು ಸೂಕ್ತ ಪರಿಹಾರದ ಹಕ್ಕು, ಪುನರ್ವಸತಿ ಮತ್ತು ಪುನರ್ನಿರ್ಮಾಣ ಕಾಯ್ದೆ 2015" ರ ನಿಯಮ 2(4) ರನ್ವಯ ಜಿಲ್ಲಾಧಿಕಾರಿಗಳ ಕಾರ್ಯಗಳನ್ನು ನಿರ್ವಹಿಸಲು ವಿಶೇಷ ಭೂಸ್ವಾಧೀನಾಧಿಕಾರಿಗಳು, ಎತ್ತಿನಹೊಳೆ ಯೋಜನೆ, ಕುಮಕೂರು ಇವರನ್ನು ನೇಮಕ ಮಾಡಿರುತ್ತದೆ. ಭೂಸ್ವಾಧೀನಕ್ಕೆ ಒಳಪಡುವ ಸರ್ವೆ ನಂಬರ್ ಮತ್ತು ಎಕ್ಸೀಕೂಟ್ ವಿವರಗಳು ಈ ಕೆಳಗಿನ ಅನುಸೂಚಿಯಂತೆ ಇರುತ್ತದೆ. ಕಲಂ 19(1) ಹೊರಡಿಸಲು ಆಗಿರುವ ವಿಳಂಬವನ್ನು ಸರ್ಕಾರದ ಅಧಿಸೂಚನೆ ಕ್ರಮಾಂಕ : ಕಂಇ 18 ಭೂಸ್ವಾಧೀನ 2019 ದಿನಾಂಕ:10/01/2020 ರಂತೆ ಕಲಂ 19(7)ರನ್ವಯ ದಿನಾಂಕ:30/06/2020 ರವರೆಗೆ ಕಾಲಾವಕಾಶ ವಿಸ್ತರಿಸಿ ಆದೇಶ ಮಾಡಿರುತ್ತದೆ.

ಈ ಪ್ರಕಟಣೆಯನ್ನು ಕೇಂದ್ರ ಅಧಿನಿಯಮ ಭೂಸ್ವಾಧೀನ ಪ್ರಕ್ರಿಯೆಯಲ್ಲಿ ಪಾರದರ್ಶಕತೆ ಮತ್ತು ಸೂಕ್ತ ಪರಿಹಾರದ ಹಕ್ಕು, ಪುನರ್ವಸತಿ ಮತ್ತು ಪುನರ್ನಿರ್ಮಾಣ ಕಾಯ್ದೆ 2013 ರ ಕಲಂ 19(1)ರಂತೆ ಹೊರಡಿಸಲಾಗಿದೆ ಭೂಸ್ವಾಧೀನಕ್ಕೆ ಒಳಪಡುವ ಜಮೀನುಗಳ ನಕ್ಷೆಯನ್ನು ವಿಶೇಷ ಭೂಸ್ವಾಧೀನಾಧಿಕಾರಿಗಳು, ಎತ್ತಿನಹೊಳೆ ಯೋಜನೆ, ಕುಮಕೂರು ಇವರ ಕಛೇರಿಯಲ್ಲಿ ಪರಿಶೀಲನೆ ಇಡಲಾಗಿದೆ.

ಭೂಸ್ವಾಧೀನ ಪ್ರಕ್ರಿಯೆಯಲ್ಲಿ ಪಾರದರ್ಶಕತೆ ಮತ್ತು ಸೂಕ್ತ ಪರಿಹಾರದ ಹಕ್ಕು, ಪುನರ್ವಸತಿ ಮತ್ತು ಪುನರ್ನಿರ್ಮಾಣ ಕಾಯ್ದೆ 2013"ರ ಕಲಂ 15(1)ರ ಪ್ರಕಾರ ಕಲಂ 11(1)ರ ಪ್ರಕಟಣೆಯ ಬಗ್ಗೆ ನೀಡಲಾದ ನೋಟೀಸುಗಳ ವಿಚಾರವಾಗಿ ಭಾದ್ರಿಪದ ಪಕ್ಷಿಗಳಿಂದ ಸ್ವೀಕರಿಸಲಾದ ಅಕ್ಷೇಪಣೆಗಳನ್ನು ವಿಚಾರಣೆ ಮಾಡಲಾಗಿದೆ. ಭೂಸ್ವಾಧೀನಕ್ಕೆ ಒಳಪಡಿಸಲು ಉದ್ದೇಶಿಸಿರುವ ಜಮೀನುಗಳು ಸರಳ ರೇಖೆಯಲ್ಲಿ ಬರುತ್ತಿದ್ದು ಭೂಸ್ವಾಧೀನ ಪ್ರದೇಶದಲ್ಲಿ ಬರುವ ಭೂಮಾಲೀಕರನ್ನು ಸ್ವಲ್ಪಾಂತರಿಸಿ ಪುನರ್ವಸತಿ ಕಲ್ಪಿಸುವ ಅಗತ್ಯತೆ ಇರುವುದಿಲ್ಲ. ಕಲಂ 16, ಮತ್ತು 17 ರನ್ವಯ ಪುನರ್ವಸತಿ ಮತ್ತು ಪುನರ್ನಿರ್ಮಾಣ ವ್ಯವಸ್ಥೆಯ ಬಗ್ಗೆ ವರದಿ ತಯಾರಿಸಲಾಗಿದೆ. 48 ಕುಟುಂಬಗಳಿಗೆ ಸೇರಿದ ಭೂಮಿಯನ್ನು ಭೂಸ್ವಾಧೀನಪಡಿಸಿಕೊಳ್ಳಲಾಗುತ್ತಿದ್ದು ಸರ್ವೆ ನಂ.14 ರಲ್ಲಿನ ಕುಟುಂಬವನ್ನು ತೊರೆತುಪಡಿಸಿ ಉಳಿದ ಕುಟುಂಬಗಳ ಜೀವನೋಪಾಯಕ್ಕೆ ಯಾವುದೇ ಧಕ್ಕೆ ಉಂಟಾಗುವುದಿಲ್ಲವೆಂದು ಕಲಂ 18ರಡಿ ಅಯುಕ್ತರು ರಾಜ್ಯ ಪುನರ್ವಸತಿ ಮತ್ತು ಪುನರ್ ನಿರ್ಮಾಣ ಹಾಗೂ ವದನಿಮಿತ್ರ ಸರ್ಕಾರದ ಕಾರ್ಯದರ್ಶಿ, ಕಂದಾಯ ಇಲಾಖೆ ರವರು ತಮ್ಮ ಪತ್ರ ಕ್ರಮಾಂಕ: ಕಂಇ 67 ಡಿಆರ್/ಆರ್ 2019 ದಿನಾಂಕ : 22/11/2019 ರಂತೆ ಪುನರ್ವಸತಿ ಮತ್ತು ಪುನರ್ ನಿರ್ಮಾಣದ ಕರಡು ಪಟ್ಟಿಗೆ ಅನುಮೋದನೆ ನೀಡಿರುತ್ತಾರೆ.

ಈ ಪ್ರಕಟಣೆಯಲ್ಲಿ ಪ್ರಕಟಿಸಲಾದ ಜಮೀನುಗಳಲ್ಲಿ ಆಸಕ್ತಿಯುಳ್ಳವರು ಅಧಿಸೂಚನೆ ಪ್ರಕಟವಾದ 30 ದಿನಗಳೊಳಗಾಗಿ ಕಲಂ 21(2) ರಂತೆ ಅಕ್ಷೇಪಣೆಗಳನ್ನು ಮಾಡುವುದಿದ್ದರೆ ಸದರಿ ಅಕ್ಷೇಪಣೆಗಳನ್ನು ವಿಶೇಷ ಭೂಸ್ವಾಧೀನಾಧಿಕಾರಿ, ಎತ್ತಿನಹೊಳೆ ಯೋಜನೆ, ಕುಮಕೂರು ರವರಿಗೆ ನೀಡತಕ್ಕದ್ದು.

ಅನುಬಂಧ

ಹೆಸರು : ಉಪನಿರ್ದೇಶಕರು
 ಸಂಸ್ಥೆ : ಉಪನಿರ್ದೇಶಕರು
 ಕಾರ್ಯ : ಉಪನಿರ್ದೇಶಕರು
 ವಿಭಾಗ : ಉಪನಿರ್ದೇಶಕರು

ಕ್ರ. ಸಂ.	ಕಾರ್ಯದ ವಿವರ	ಕ್ರ. ಸಂ.	ಸಂಖ್ಯೆ	ತಾರೀಖು	ಪರಿಶೀಲನೆ			ಉಪನಿರ್ದೇಶಕರು
					ವಿಭಾಗ	ಸಂಖ್ಯೆ	ತಾರೀಖು	
1	ಉಪನಿರ್ದೇಶಕರು	14	30	2-05	13/4	ಉಪನಿರ್ದೇಶಕರು	ಉಪನಿರ್ದೇಶಕರು	
2	ಉಪನಿರ್ದೇಶಕರು	13/4	30	0-10	14	ಉಪನಿರ್ದೇಶಕರು	ಉಪನಿರ್ದೇಶಕರು	
3	ಉಪನಿರ್ದೇಶಕರು	13/7	30	0-09	13/4	ಉಪನಿರ್ದೇಶಕರು	ಉಪನಿರ್ದೇಶಕರು	

4	ಬಸವರಾಜು ದಿನ ಚಕ್ರೀರಣ್ಣ ಗಂಗಾಧರಯ್ಯ ದಿನ ಚಕ್ರೀರಣ್ಣ ಮಹದೇವಯ್ಯ ದಿನ ಚಕ್ರೀರಣ್ಣ (ಒಂಟಿ)	13/2	೩೦	0-08	13/3	13/6	ಉಳಿತ	ಉಳಿತ	<p>ಕೆಂಗು-18</p> <p>ಕೆಲಂ-11(1) ನಂಕರ-18; ಮಾವು ಸಮೀಪವು ನೆಟ್ಟರುತ್ತಾರೆ. ಪರಿಹಾರ ನಿರ್ಧರಿಸುವಾಗ ಕೆಲಂ 11(4) ಹಾಗೂ ನಿಯಮ 29(2) ರನ್ವಯ ಪರಿಶೀಲಿಸಲಾಗುವುದು.</p>
5	ದಿ.ಎಸ್. ವಿರೂಪಾಕ್ಷಯ್ಯ ದಿನ ದಿ.ಎ.ಶಿವಯ್ಯಯ್ಯ	13/6	೩೦	0-08	13/2	13/1	ಉಳಿತ	ಉಳಿತ	<p>ಕೆಂಗು-18, ಹನಿನೀರಾವರಿ</p> <p>ಕೆಲಂ-11(1) ನಂಕರ-18; ಮಾವು ಸಮೀಪವು ನೆಟ್ಟರುತ್ತಾರೆ. ಪರಿಹಾರ ನಿರ್ಧರಿಸುವಾಗ ಕೆಲಂ 11(4) ಹಾಗೂ ನಿಯಮ 29(2) ರನ್ವಯ ಪರಿಶೀಲಿಸಲಾಗುವುದು.</p>
6	ಬಸವರಾಜು ದಿನ ಸಿದ್ದಲಿಂಗಪ್ಪ	13/1	೩೦	0-11	13/6	11/4 11/7	ಉಳಿತ	ಉಳಿತ	<p>ಮಾವು-18</p>
7	ನಂಜುಂಡಯ್ಯ ದಿನ ರಂಗಪ್ಪ	11/4	೩೦	0-05	11/7	11/3	ಉಳಿತ	ಉಳಿತ	-
8	ಕೆ.ಎಸ್. ಪದ್ಮಾಕ್ಷರಯ್ಯ ದಿನ ಸಿದ್ದಲಿಂಗಪ್ಪ ಕೆ.ಎಸ್. ಸಿದ್ದಲಿಂಗಪ್ಪ ದಿನ ರಂಗಣ್ಣ (ಒಂಟಿ)	11/7	೩೦	10-06	13/1	11/4	ಉಳಿತ	ಉಳಿತ	<p>ಕೆಂಗು-08, ಅಡಿತಿ-44, ಸಮೀಪ(ಮ)-55; ಕಂದೇವುಸಸಿ-30; ಮಾವುಸಸಿ-10; ಹನಿನೀರಾವರಿ</p>
<p>ಸ.ನಂ 11/4 ದುರಸ್ತಿಯಾಗಿ ಸ.ನಂ 11/7 ಎಂದು ಪಾಕೆ ಅಗಿರುತ್ತದೆ.</p>									
9	ಕೆ.ಎಸ್. ಪದ್ಮಾಕ್ಷರಯ್ಯ ದಿನ ಲೇಟ್ ಸಿದ್ದಲಿಂಗಪ್ಪ ಕೆ.ಎಸ್. ರಂಗಣ್ಣ ದಿನ ಲೇಟ್ ಸಿದ್ದಲಿಂಗಪ್ಪ (ಒಂಟಿ)	11/3	೩೦	0-06	11/4	11/5	ಉಳಿತ	ಉಳಿತ	<p>ಅಡಿತಿ(ಮ)-42, ಅಡಿತಿ(ಸಸಿ)-28; ಸಮೀಪ(ಮ)-56; ಮಾವುಸಸಿ-10; ಹನಿನೀರಾವರಿ</p>
10	ಗಂಗಯ್ಯ ದಿನ ಲೇಟ್ ನಂಜಪ್ಪ ಅಡವಪ್ಪ ದಿನ ಲೇ ನಂಜಪ್ಪ (ಒಂಟಿ)	11/5	೩೦	0-05 1/2	11/3	11/2	ಉಳಿತ	ಉಳಿತ	<p>ಕೆಂಗು-09, ಕೆಂಗು-12; ಮಾವು(ಮ)-05, ದೇವು-02</p> <p>ಕೆಲಂ 11(1) ನಂಕರ 05; ಮಾವು ಸಸಿ & 20 ಕಂದೇವುಸಸಿಗಳನ್ನು ನೆಟ್ಟರುತ್ತಾರೆ. ಪರಿಹಾರ ನಿರ್ಧರಿಸುವಾಗ ಕೆಲಂ 11(4) ಹಾಗೂ ನಿಯಮ</p>

11	ಲಿಂಗಪ್ಪ ದಿನಾ ಮಣ್ಣು	11/2	ಶಂ	0-12	11/5	11/6	ಉಳಿ	ಉಳಿ	29(2) ರನ್ವಯ ಪರಿಷತ್ ಸಭಾಸದರು
12	ದಿ.ಎಸ್. ವಿರೂಪಾಕ್ಷಯ್ಯ ದಿನಾ ದಿ.ವಿ.ಶಿವರುದ್ರಯ್ಯ	11/6	ಶಂ	0-11	11/2	10/1 10/2 10/3	ಉಳಿ ಉಳಿ 10/3	ಉಳಿ	ಶಂಕರ-20, ಪನಿರೇರಾವರಿ ಕೆಲಂ 11(1) ಪಂಚರ 25 ಮಾನ್ಯ ಸಭಾಸದರನ್ನು ನೆಟ್ಟುಕೊರೆ. ಪರಿಷತ್ ವಿಧಾನಸಭಾ ಕೆಲಂ 11(4) ಹಾಗೂ ನಿಯಮ 29(2) ರನ್ವಯ ಪರಿಷತ್ ಸಭಾಸದರು.
13	ರುದ್ರಯ್ಯ ದಿನಾ ಮಣ್ಣು ನಂಜಪ್ಪ ದಿನಾ ಮಣ್ಣು (ಜಂಟಿ)	10/1	ಜಾಗಾಯ್ತು	0-10	11/6	9/4	10/2	ಉಳಿ	-
14	ದಿ.ಆರ್.ನಂದೀಶ್ ದಿನಾ ಲೇಟ್ ರುದ್ರಪ್ಪ	10/2	ಜಾಗಾಯ್ತು	0-12	11/6	9/4 9/5	10/3	10/1	ಹೊಂಗ-02, ದೇವ-03 ಶಂಕರ-20, ಮಗ್ಗಿನ ಪಾಕು ದಾವಿ-01
15	ಚನ್ನಯ್ಯ ದಿನಾ ರಂಗಯ್ಯ	10/3	ಜಾಗಾಯ್ತು ಬಿರುಟು	0-10 0-01	11/6	9/5	ಉಳಿ	10/2	-
16	ದಿ.ಆರ್.ನಂದೀಶ್ ದಿನಾ ಲೇಟ್ ರುದ್ರಪ್ಪ	9/4	ಮಿಕ್ಕಿ	0-04	10/1 10/2	9/1	9/5	ಉಳಿ	ಶಂಕರ-02, ದೇವ-02
17	ನಂಜಪ್ಪ ದಿನಾ ಗಂಗಯ್ಯ	9/5	ಮಿಕ್ಕಿ	0-11	10/2 10/3	9/1	8/2	9/4	ಶಂಕರ-15, ದೇವ-06
18	ಶಿವರುದ್ರಯ್ಯ ದಿನಾ ಸಿ.ರಾಮಯ್ಯ ಸಿದ್ದಗಂಗಯ್ಯ ದಿನಾ ಸಿ.ರಾಮಯ್ಯ (ಜಂಟಿ)	9/1	ಮಿಕ್ಕಿ	0-39	9/4 9/5	19/3ಎ 19/3ಬಿ	8/2 ಉಳಿ	ಉಳಿ	ಮಾನ್ಯ-34, ದೇವ-01, ದೇವ-02, ಶಂಕರ-43, ಚಾರಿ ಇಲ್ಲದ ಬೋರಾಲ-01, ಕೃಷಿಬೊಂದ-01
19	ಬಸವರಾಜ ದಿ.ಎಸ್ ದಿನಾ ಲೇಟ್ ನಂಜುಂಡಪ್ಪ ಸೋಮಶೇಖರಯ್ಯ ದಿನಾ ಲೇಟ್ ನಂಜುಂಡಪ್ಪ ಸಿದ್ದಗಂಗಯ್ಯ ದಿನಾ ಲೇಟ್ ನಂಜುಂಡಪ್ಪ	19/3A	ಮಿಕ್ಕಿ	0-03 1/2	19/1	19/2	19/3 ಬಿ	ಉಳಿ	ಶಂಕರ-06, ಸಲ್ಲಾ-05, ಸಲ್ಲಾ-03 ಶೇಗ-03, ಶೇಗ-02

	ನಾಗರತ್ನ ಕೋಂ ಲೇ ವೀರಭದ್ರಯ್ಯ ಸೌಧಾಗ್ಯ ಕೋಂ ಲೇಟ್ ಅಡವೀಶಯ್ಯ ಶಿವಣ್ಣ ಬಿನ್ ಲೇ ರುದ್ರಪ್ಪ ವಸಂತಮ್ಮ ಕೋಂ ಲೇ ಸೋಮಶೇಖರಯ್ಯ ಬಾಲಯ್ಯ ಬಿನ್ ಲೇ ರುದ್ರಪ್ಪ ಚಿಕ್ಕೇರಮ್ಮ ಕೋಂ ಲೇಟ್ ಕಾಳಪ್ಪ (ಜಂಟಿ)	ಪೌತಿ ವಾರಾಣ ಮೇಲೆಗೆ ಪಾತಿ ಬದಲಾವಣೆಯಾಗಿದೆ.								
20	ಈರಮ್ಮ ಕೋಂ ವೀರಣ್ಣ	19/3B	ಮಿಕ್ಕಿ	0-06 1/2	9/1	19/2	ಉಳಿಕೆ	19/3ಎ	ಕೆಂಗು-05, ಸಿಲ್ವರ್-03, ಸಿಲ್ವರ್(ಮ)-01, ಸಿಲ್ವರ್‌ಸಿ-06, ಕೇಗ-04, ಸೀದಿ-01, ಹನಿನೀರಾವಂ	
21	ಶಿವರುದ್ರಯ್ಯ ಬಿನ್ ಫವತಿ ವೀರಣ್ಣ	19/2	ಮಿಕ್ಕಿ	0-09	19/3 ಎ 19/3 ಬಿ	19/16	ಉಳಿಕೆ	ಉಳಿಕೆ	ಕೆಂಗು-08, ಬೇವು-01, ಬೇವುಸಿ-06, ಕೇಗ-04, ಸಿಲ್ವರ್-01, ಸೀದಿ-01, ಹನಿನೀರಾವಂ	
22	ಬಿ.ಎನ್. ಮಂಜುನಾಥ ಬಿನ್ ಲೇಟ್ ಶಾಂತವೀರಪ್ಪ	19/16	ಮಿಕ್ಕಿ	0-12		19/2	19/8	ಉಳಿಕೆ	ಉಳಿಕೆ	ಕೆಂಗು-08, ಬೇವು-06, ಹುಣಸೆ-01, ಮಾವುಸಿ-02, ಕರಿಬೇವುಸಿ-10, ಎಳ್ಳ-03, ಸಮೋಟ(ಮ)-04, ಮಗ್ಗಿ-01
23	ಅಡವೀಶಯ್ಯ ಬಿನ್ ಲೇಟ್ ವೀರಣ್ಣ ಉ. ಈರಣ್ಣ	19/8	ಮಿಕ್ಕಿ	0-09 1/2		19/16	20	ಉಳಿಕೆ	19/9	ಕೆಂಗು-16, ಎಳ್ಳ(ಮ)-01, ಸಮೋಟ(ಮ)-01, ಮಾವುಸಿ-08

24	ಜನ್ಮದಿನಾಚರಣೆ ವಿರೋಧಿ ಉ. ಚರಣ	19/9	ಮಿಷ್ಯ	0-02/1/2	19/16	20	19/8	ಉಳಿ	ಕೆಂಗು-07, ಬೇವುಸು-02, ಕಾಡ(ಮ)-17, ಕಂದೇವು-04, ಮಾವು-04
25	ಪಾವ್ನಕಮ್ಮ ಕೊಂ. ಶೇಖರ ಚರಣ	20/1	ಮಿಷ್ಯ	0-12	19/8	20/2	ಉಳಿ	ಉಳಿ	ಅಡಿ-195, ಸೇವ-04, ಬೇವುಸು-05 ಜೈನ್ ಲೈನ್
26	ಮಹದೇವಯ್ಯ ದಿನಾ ಆರವಪ್ಪ	20/1	ಮಿಷ್ಯ	0-01					ಕೆಂಗು-04, ಅಡಿ-07
27	ಮಲ್ಲಮ್ಮ ಕೊಂ ವಿರೋಧಿ	20/2	ಮಿಷ್ಯ	0-14	20/1	21/2	ಉಳಿ	ಉಳಿ	ಕೆಂಗು-20, ದಿಲ್ಲರ-01, ಕಾಡುಮರ-01 ಬೇವುಸು-03, ನೇರಳೆ-03
28	ಚಂದ್ರಯ್ಯ ದಿನ ಬಸವಯ್ಯ	21/2	ಮಿಷ್ಯ	0-12	20/2	21/1	ಉಳಿ	ಉಳಿ	ಕೆಂಗು-20, ಅಡಿ-07, ಬೇವುಸು-05 ಹೊಂಗುಸು-06, ಮಾವುಸು-05, ಕುಣಿಸುಸು-02, ಜೈನ್ ಲೈನ್, ಹನಿನೀರಾವಂ
29	ಪಾವ್ನಕಮ್ಮ ಕೊಂ ಚರಣ	21/1	ಮಿಷ್ಯ	0-13	21/2	22/3	ಉಳಿ	ಉಳಿ	ಕೆಂಗು-09, ಅಡಿ-159, ಕೆಂಗು-01, ಬೋರವಲ-01, ಹನಿನೀರಾವಂ
30	ಗಂಗಮ್ಮ ಕೊಂ ನಂದೇಗೌಡ	22/3	ಮಿಷ್ಯ	0-20	21/1	22/2	ಉಳಿ	ಉಳಿ	ಅಡಿ-102, ಕೆಂಗು-15, ಕೆಂಗುಸು-01 ಕೆಂಗು-01, ಬೇವುಸು-04, ನಿಂಬೆ-01 ಕಂದೇವು(ಮ)-01, ಬೋರವಲ-01, ಹನಿನೀರಾವಂ
31	ಹೊನ್ನಮ್ಮ ಕೊಂ ಕಾಳಯ್ಯ	22/2	ಮಿಷ್ಯ ಆವಿರಾಜು	0-10 0-01	22/3	22/1	ಉಳಿ	ಉಳಿ	-
32	ಬೋರಮ್ಮ ಶಿವಪ್ಪ	22/1	ಮಿಷ್ಯ ಆವಿರಾಜು	0-10 0-01	22/2	24/1	ಉಳಿ	ಉಳಿ	ಮಾವು-04, ಮಾವು(ಮ)-09, ಮಾವುಸು-02, ಬೇವುಸು-07
33	ದಿ.ಲರ ಜಗದೀಶ್ ದಿನಾ ಶೇ. ದಿ.ಲರ ದಿನಾ ನಂದೀಶ್ ದಿನಾ ಶೇ.ದಿ.ಲರ (ಜಂಟಿ)	24/1	ಮಿಷ್ಯ	0-09	22/1	24/5	ಉಳಿ	ಉಳಿ	ಮಾವು(ಮ)-12, ಬೇವು-07, ಕೆಂಗು-03

34	ನಂಜುಂಡಯ್ಯ ದಿನ ಮಲ್ಲಯ್ಯ	24/1	ಮಿಕ್ಕಿ	0-09	24/1	24/6	ಉಳಿ	ಉಳಿ	-
		ಆಕಾರ ಬಂದ ಪ್ರಕಾರ 24/5 ಅಗಿದ್ದು ಪಹಣಿಯಲ್ಲಿ ಇಂದೀಕರಣ ಆಗಿರುವುದಿಲ್ಲ.							
35	ಲಿಂಗಣ್ಣ ದಿನ ಮಲ್ಲಯ್ಯ	24/1	ಮಿಕ್ಕಿ	0-09	24/5	24/7	ಉಳಿ	ಉಳಿ	ಮಾವು-08, ದೇವು-01, ಬೇವುಸು-02
		ಆಕಾರ ಬಂದ ಪ್ರಕಾರ 24/6 ಅಗಿದ್ದು ಪಹಣಿಯಲ್ಲಿ ಇಂದೀಕರಣ ಆಗಿರುವುದಿಲ್ಲ.							
36	ರುದ್ರಪ್ಪ ದಿನ ಮಲ್ಲಯ್ಯ ನಂಜಪ್ಪ ದಿನ ಮಲ್ಲಯ್ಯ (ಒಂಟ)	24/1	ಮಿಕ್ಕಿ	0-07	24/6	26	ಉಳಿ	ಉಳಿ	ಮಾವು(ಮ)-08, ಮಾವುಸು-02, ದೇವುಸು-07
		ಆಕಾರ ಬಂದ ಪ್ರಕಾರ 24/7 ಅಗಿದ್ದು ಪಹಣಿಯಲ್ಲಿ ಇಂದೀಕರಣ ಆಗಿರುವುದಿಲ್ಲ.							
37	ಶಿವರುದ್ರಯ್ಯ ದಿನ ಪೌತಿ ವೀರಣ್ಣ	26	ಮಿಕ್ಕಿ	0-38	24/7	27	ಉಳಿ	ಉಳಿ	ಸೊಳ್ಳೆಮರ-01 ಆರ್ಕಿಲಾ-01 ದೇವು-01 ಮಾವು-35, ಮಾವುಸು-03
38	ಸಿದ್ದಗಂಗಯ್ಯ ದಿನ ರೇಬ ಸಿದ್ದನಂಜಪ್ಪ ಮಂಗಳಮ್ಮ ಕೋಂ ರೇ ಅಡವೀಕಯ್ಯ (ಒಂಟ)	27	ಮಿಕ್ಕಿ	0-21	26	29/1	ಉಳಿ 27	ಉಳಿ 29/2	ಬೇವುಸು-01, ಮಾವು-19, ಮಾವು(ಮ)-04, ಕೇಗ-08, ಪಲಸು-02
39	ಪ್ರಮೋದ್.R. ಕಾಮತ್ ದಿನ ರಾಮದಾಸ್ ಕಾಮತ್, ಪೂಜಾ.ಆರ್. ಕಾಮತ್ ಕೋಂ ಪ್ರಮೋದ್. ಆರ್.ಕಾಮತ್ (ಒಂಟ)	29/1	ಮಿಕ್ಕಿ	0-17 1/2	27	29/2	ಉಳಿ	ಉಳಿ	ತಂತಿಬೇರಿ
		ಜಿಲ್ಲಾಧಿಕಾರಿಗಳ ಆದೇಶ ಸಂಖ್ಯೆ: ಎಎಲ್‌ಎನ್(ಬಿ.ಎಂ.8)/ಆರ್ 372/2010-11 ದಿನಾಂಕ:18/02/2011 ರಂತೆ ಭೂಪರಿವರ್ತನೆಯಾಗಿದ್ದು ಭೂಪರಿವರ್ತನೆ ಆದೇಶದ 10ನೇ ಷರತ್ತಿನನ್ವಯ 2 ವರ್ಷಗಳೊಳಗಾಗಿ ವಾಸದ ಉದ್ದೇಶಕ್ಕಾಗಿ ಕುಮಟಲೆಯ ನಗರ ಯೋಜನಾ ಪ್ರಾಧಿಕಾರದಿಂದ ಲೇಔಟ್ ಅನುಮೋದನೆ ಪಡೆದಿರುವುದಿಲ್ಲ ಹಾಗೂ ನಿವೇಶನಗಳನ್ನು ವಿಂಗಡಿಸಿರುವುದಿಲ್ಲ. ತಂಜಾಯತಿಯಲ್ಲಿ ನಮೂನೆ 9 ಮತ್ತು 11ಎ ಪಾತಾ ಮಾಡಿಸಿಕೊಂಡಿದ್ದರೂ ಸಹ ಭೂಪರಿವರ್ತನಾ ಉದ್ದೇಶಕ್ಕೆ ಇಲ್ಲಿನ ಪರಿವಿಗೂ ಬಳಸದೇ ಇರುವುದರಿಂದ ಮಿಕ್ಕಿ ಜಮೀನು ಎಂದು ಪರಿಗಣಿಸಿದೆ.							

ಆರೋಗ್ಯ ಇಲಾಖೆ, ಕರ್ನಾಟಕ ಸರ್ಕಾರ, ಬೆಂಗಳೂರು, 2020

ಪುಟ 2

40	ಕೆ.ಎಸ್. ಅಶೋಕರಾಯ್ ದೇವಿ	29/2	ಯೋಜನೆ	0-18	29/1	30/4	ಉತ್ತಮ	ಉತ್ತಮ	ಪಾಠ್ಯ-20, ಕೆ.ಎಸ್.04, ಕೆ.ಎಸ್.02
41	ಕುಮಾರ್ ಕುಮಾರ್	30/4	ಯೋಜನೆ	0-07	29/2	30/30	ಉತ್ತಮ	ಉತ್ತಮ	ಕೆ.ಎಸ್.07, ಕೆ.ಎಸ್.02, ಪಾಠ್ಯ-09 ಕೆ.ಎಸ್.01
42	ಪಾರ್ವತಿ ಕುಮಾರ್	30/30	ಯೋಜನೆ	0-14	30/4	30/2	ಉತ್ತಮ	ಉತ್ತಮ	ಪಾಠ್ಯ-15, ಕೆ.ಎಸ್.08
43	ನಂಜುನಿ ದೇವಿ	30/2	ಯೋಜನೆ	0-15	30/30	30/1	ಉತ್ತಮ	ಉತ್ತಮ	ಕೆ.ಎಸ್.01, ಪಾಠ್ಯ-23, ಕೆ.ಎಸ್.15
44	ನಂಜುನಿ ದೇವಿ	30/1	ಯೋಜನೆ	0-27	30/2	31/1	ಉತ್ತಮ	ಉತ್ತಮ	ಕೆ.ಎಸ್.04, ಪಾಠ್ಯ-29, ಕೆ.ಎಸ್.04 ಕೆ.ಎಸ್.01, ಕೆ.ಎಸ್.08
45	ಕುಮಾರ್ ಕುಮಾರ್	31/1	ಯೋಜನೆ	0-30	30/1	31/5	ಉತ್ತಮ	ಉತ್ತಮ	ಕೆ.ಎಸ್.02, ಪಾಠ್ಯ-36, ಕೆ.ಎಸ್.02-44 ಕೆ.ಎಸ್.01
46	ನಂಜುನಿ ದೇವಿ	31/26	ಯೋಜನೆ	0-28	30/1	31/4	ಉತ್ತಮ	ಉತ್ತಮ	ಪಾಠ್ಯ-01, ಪಾಠ್ಯ-31, ಕೆ.ಎಸ್.1-10 ಕೆ.ಎಸ್.01
47	ನಂಜುನಿ ದೇವಿ	31/4	ಯೋಜನೆ	0-13	31/5	31/3	ಉತ್ತಮ	ಉತ್ತಮ	ಕೆ.ಎಸ್.09, ಪಾಠ್ಯ-14, ಕೆ.ಎಸ್.11 ಕೆ.ಎಸ್.28, ಪಾಠ್ಯ-13, ಕೆ.ಎಸ್.11 ಕೆ.ಎಸ್.21, ಕೆ.ಎಸ್.01
48	ನಂಜುನಿ ದೇವಿ	31/3	ಯೋಜನೆ	0-13	31/4	31/4	ಉತ್ತಮ	ಉತ್ತಮ	

ಭಾಗ ೬

ಕರ್ನಾಟಕ ರಾಜ್ಯ ಪತ್ರ, ಗುರುವಾರ, ೧೯ ಮಾರ್ಚ್, ೨೦೨೦

299

ಪುಸ್ತಕ ಸಂಖ್ಯೆ	11-25					
ಪುಸ್ತಕ ಸಂಖ್ಯೆ	4-16 1/2					
ವರ್ಷ	0-32					
A. ರೂಪ	0-02					
B. ರೂಪ	0-01					
ಒಟ್ಟು	16-36 1/2					

ವಿಶೇಷ ಭೂಸ್ವಾಧೀನಾಧಿಕಾರ
ಎತ್ತಿನಹೊಳೆ ಯೋಜನೆ, ತುಮಕೂರು

ಸರ್ಕಾರದ ಅಧೀನ ಕಾರ್ಯದರ್ಶಿ
ಕಂದಾಯ ಇಲಾಖೆ (ಭೂಸ್ವಾಧೀನ-02)

PR-190

ಕಂದಾಯ ಸಚಿವಾಲಯ

ಭೂಸ್ವಾಧೀನ ಪ್ರಕ್ರಿಯೆಯಲ್ಲಿ ಪಾರದರ್ಶಕತೆ ಮತ್ತು ಸೂಕ್ತ ಪರಿಹಾರದ ಪಕ್ಕ, ಪುನರ್ವಸತಿ ಮತ್ತು ಪುನರನಿರ್ಮಾಣ ಕಾಯ್ದೆ 2013
ಕಲಂ 19(1) ರ ಮೇರೆಗೆ ಅಧಿಸೂಚನೆ

ಕ್ರಮಾಂಕ : ಕಂಇ 19 ಭೂಸ್ವಾ 2019

ದಿನಾಂಕ : 12/03/2020

ಈ ಮುಂದಿನ ಅನುಸೂಚಿಯಲ್ಲಿ ನಿರ್ದಿಷ್ಟ ಪಡಿಸಿದ ಜಮೀನುಗಳು ಒಂದು ಸಾರ್ವಜನಿಕ ಉದ್ದೇಶಕ್ಕೆ ಅಂದರೆ ಎತ್ತಿನಹೊಳೆ ಯೋಜನೆಯ ಕಡಿಯುವ ನೀರಿನ ಉದ್ದೇಶಕ್ಕಾಗಿ ಆಗತ್ಯವಾಗಿದ ಎಂದು ಕರ್ನಾಟಕ ಸರ್ಕಾರದವರಿಗೆ ಕಂಡು ಬಂದಿರುವುದರಿಂದ ಕೇಂದ್ರ ಅಧಿನಿಯಮ "ಭೂಸ್ವಾಧೀನ ಪ್ರಕ್ರಿಯೆಯಲ್ಲಿ ಪಾರದರ್ಶಕತೆ ಮತ್ತು ಸೂಕ್ತ ಪರಿಹಾರದ ಪಕ್ಕ, ಪುನರ್ವಸತಿ ಮತ್ತು ಪುನರನಿರ್ಮಾಣ ಕಾಯ್ದೆ 2013" ರ ಕಲಂ 11(1) ರಂತೆ ತುಮಕೂರು ಜಿಲ್ಲಾಧಿಕಾರಿಗಳು ಅಧಿಸೂಚನೆ ಕ್ರಮಾಂಕ : ಎಲ್ ಎಕ್ಸಿಎಸ್ ಆರ್ /75/2018-19 ದಿನಾಂಕ: 29/09/2018 ರಂತೆ ಅಧಿಸೂಚನೆ ಹೊರಡಿಸಲಾಗಿರುವುದರ ಮೇರೆಗೆ ಭೂಸ್ವಾಧೀನ ಪ್ರಕ್ರಿಯೆಯಲ್ಲಿ ಪಾರದರ್ಶಕತೆ ಮತ್ತು ಸೂಕ್ತ ಪರಿಹಾರದ ಪಕ್ಕ, ಪುನರ್ವಸತಿ ಮತ್ತು ಪುನರನಿರ್ಮಾಣ (ಕರ್ನಾಟಕ) ನಿಯಮಾವಳಿ 2015ರ ನಿಯಮ 28 ರಂತೆ ಕೇಂದ್ರ ಅಧಿನಿಯಮ ಭೂಸ್ವಾಧೀನ ಪ್ರಕ್ರಿಯೆಯಲ್ಲಿ ಪಾರದರ್ಶಕತೆ ಮತ್ತು ಸೂಕ್ತ ಪರಿಹಾರದ ಪಕ್ಕ, ಪುನರ್ವಸತಿ ಮತ್ತು ಪುನರನಿರ್ಮಾಣ ಕಾಯ್ದೆ 2013ರ ಕಲಂ 19(1) ರನ್ವಯ ಅಧಿಸೂಚನೆ ಹೊರಡಿಸಲಾಗಿದೆ. ಹಾಗೂ ಭೂಸ್ವಾಧೀನ ಪ್ರಕ್ರಿಯೆಯಲ್ಲಿ ಪಾರದರ್ಶಕತೆ ಮತ್ತು ಸೂಕ್ತ ಪರಿಹಾರದ ಪಕ್ಕ, ಪುನರ್ವಸತಿ ಮತ್ತು ಪುನರನಿರ್ಮಾಣ ಕಾಯ್ದೆ 2013ರ ಕಲಂ 19(1) ರನ್ವಯ ರನ್ವಯ ಜಿಲ್ಲಾಧಿಕಾರಿಗಳ ಕಾರ್ಯಗಳನ್ನು ನಿರ್ವಹಿಸಲು ವಿಶೇಷ ಭೂಸ್ವಾಧೀನಾಧಿಕಾರಿಗಳು, ಎತ್ತಿನಹೊಳೆ ಯೋಜನೆ, ತುಮಕೂರು ಇವರನ್ನು ನೇಮಕ ಮಾಡಿರುತ್ತದೆ. ಭೂಸ್ವಾಧೀನಕ್ಕೆ ಒಳಪಡುವ ಸರ್ವೆ ನಂಬರ್ ಮತ್ತು ವಿಸ್ತೀರ್ಣದ ವಿವರಗಳು ಈ ಕೆಳಗಿನ ಅನುಸೂಚಿಯಂತೆ ಇರುತ್ತದೆ. ಕಲಂ 19(1) ಹೊರಡಿಸಲು ಆಗಿರುವ ವಿಳಂಬವನ್ನು ಸರ್ಕಾರದ ಅಧಿಸೂಚನೆ ಕ್ರಮಾಂಕ : ಕಂಇ 19 ಭೂಸ್ವಾ 2019 ದಿನಾಂಕ:10/01/2020 ರಂತೆ ಕಲಂ 19(7)ರನ್ವಯ ದಿನಾಂಕ:30/06/2020 ರವರೆಗೆ ಹಿಡಿದುಕೊಂಡು ವಿಸ್ತರಿಸಿ ಆದೇಶ ಮಾಡಿರುತ್ತದೆ.

ಕಂದಾಯ ಸಚಿವಾಲಯ

**ಭೂಸ್ವಾಧೀನ ಪ್ರಕ್ರಿಯೆಯಲ್ಲಿ ಪಾರದರ್ಶಕತೆ ಮತ್ತು ಸೂಕ್ತ ಪರಿಹಾರದ ಹಕ್ಕು, ಪುನರ್ವಸತಿ ಮತ್ತು ಪುನರ್ನಿರ್ಮಾಣ ಕಾಯ್ದೆ 2013
ಕಲಂ 19(1) ರ ಮೇರೆಗೆ ಅಧಿಸೂಚನೆ**

ಕ್ರಮಾಂಕ : ಕಂ.ಇ. 30 ಭೂಸ್ವಾತು 2019, ದಿನಾಂಕ:30.08.2021

ಈ ಮುಂದಿನ ಅನುಸೂಚಿಯಲ್ಲಿ ನಿರ್ದಿಷ್ಟ ಪಡಿಸಿದ ಜಮೀನುಗಳು ಒಂದು ಸಾರ್ವಜನಿಕ ಉದ್ದೇಶಕ್ಕೆ ಅಂದರೆ ಎತ್ತಿನಹೊಳೆ ಯೋಜನೆ ಯುಕುಡಿಯುವ ನೀರಿನ ಉದ್ದೇಶಕ್ಕಾಗಿ ಅಗತ್ಯವಾಗಿದೆ ಎಂದು ಕರ್ನಾಟಕ ಸರ್ಕಾರದವರಿಗೆ ಕಂಡು ಬಂದಿರುವುದರಿಂದ ಕೇಂದ್ರ ಅಧಿನಿಯಮ "ಭೂಸ್ವಾಧೀನ ಪ್ರಕ್ರಿಯೆಯಲ್ಲಿ ಪಾರದರ್ಶಕತೆ ಮತ್ತು ಸೂಕ್ತ ಪರಿಹಾರದ ಹಕ್ಕು, ಪುನರ್ವಸತಿ ಮತ್ತು ಪುನರ್ನಿರ್ಮಾಣ ಕಾಯ್ದೆ 2013" ರ ಕಲಂ 11(1) ರಂತೆ ತುಮಕೂರು ಜಿಲ್ಲಾಧಿಕಾರಿಗಳು ಅಧಿಸೂಚನೆ ಕ್ರಮಾಂಕ:ಎಲ್‌ಎಕ್ಯೂಎಸ್‌ಆರ್/10/2019-20 ದಿನಾಂಕ:26/04/2019ರಂತೆ ಅಧಿಸೂಚನೆ ಹೊರಡಿಸಲಾಗಿರುವುದರ ಮೇರೆಗೆ ಭೂಸ್ವಾಧೀನ ಪ್ರಕ್ರಿಯೆಯಲ್ಲಿ ಪಾರದರ್ಶಕತೆ ಮತ್ತು ಸೂಕ್ತ ಪರಿಹಾರದ ಹಕ್ಕು, ಪುನರ್ವಸತಿ ಮತ್ತು ಪುನರ್ನಿರ್ಮಾಣ (ಕರ್ನಾಟಕ) ನಿಯಮಾವಳಿ 2015ರ ನಿಯಮ 28ರಂತೆ ಕೇಂದ್ರ ಅಧಿನಿಯಮ ಭೂಸ್ವಾಧೀನ ಪ್ರಕ್ರಿಯೆಯಲ್ಲಿ ಪಾರದರ್ಶಕತೆ ಮತ್ತು ಸೂಕ್ತ ಪರಿಹಾರದ ಹಕ್ಕು, ಪುನರ್ವಸತಿ ಮತ್ತು ಪುನರ್ನಿರ್ಮಾಣ ಕಾಯ್ದೆ 2013ರ ಕಲಂ 19(1) ರನ್ವಯ ಅಧಿಸೂಚನೆ ಹೊರಡಿಸಲಾಗಿದೆ. ಹಾಗೂ ಭೂಸ್ವಾಧೀನ ಪ್ರಕ್ರಿಯೆಯಲ್ಲಿ ಪಾರದರ್ಶಕತೆ ಮತ್ತು ಸೂಕ್ತ ಪರಿಹಾರದ ಹಕ್ಕು, ಪುನರ್ವಸತಿ ಮತ್ತು ಪುನರ್ನಿರ್ಮಾಣ ಕಾಯ್ದೆ 2015" ರ ನಿಯಮ 2(ಸಿ) ರನ್ವಯ ಜಿಲ್ಲಾಧಿಕಾರಿಗಳ ಕಾರ್ಯಗಳನ್ನು ನಿರ್ವಹಿಸಲು ವಿಶೇಷ ಭೂಸ್ವಾಧೀನಾಧಿಕಾರಿಗಳು, ಎತ್ತಿನಹೊಳೆ ಯೋಜನೆ, ತುಮಕೂರು ಇವರನ್ನು ನೇಮಕ ಮಾಡಿರುತ್ತದೆ. ಭೂಸ್ವಾಧೀನಕ್ಕೆ ಒಳಪಡುವ ಸರ್ವೆ ನಂಬರ್ ಮತ್ತು ವಿಸ್ತೀರ್ಣದ ವಿವರಗಳು ಈ ಕೆಳಗಿನ ಅನುಸೂಚಿಯಂತೆ ಇರುತ್ತದೆ. ಕಲಂ 19(1) ಹೊರಡಿಸಲು ಆಗಿರುವ ವಿಳಂಬವನ್ನು ಸರ್ಕಾರದ ಅಧಿಸೂಚನೆ ಕ್ರಮಾಂಕ : ಕಂಇ 30 ಭೂಸ್ವಾತು 2019 ದಿನಾಂಕ:06/07/2021ರಂತೆ ದಿನಾಂಕ:30/09/2021ರವರೆಗೆ ಕಲಂ 19(7) ರಂತೆ ಕಾಲಾವಕಾಶ ವಿಸ್ತರಿಸಿ ಆದೇಶ ಮಾಡಿರುತ್ತದೆ.

ಈ ಪ್ರಕಟಣೆಯನ್ನು ಕೇಂದ್ರ ಅಧಿನಿಯಮ ಭೂಸ್ವಾಧೀನ ಪ್ರಕ್ರಿಯೆಯಲ್ಲಿ ಪಾರದರ್ಶಕತೆ ಮತ್ತು ಸೂಕ್ತ ಪರಿಹಾರದ ಹಕ್ಕು, ಪುನರ್ವಸತಿ ಮತ್ತು ಪುನರ್ನಿರ್ಮಾಣ ಕಾಯ್ದೆ 2013 ರ ಕಲಂ 19(1)ರಂತೆ ಹೊರಡಿಸಲಾಗಿದೆ ಭೂಸ್ವಾಧೀನಕ್ಕೆ ಒಳಪಡುವ ಜಮೀನುಗಳ ನಕ್ಷೆಯನ್ನು ವಿಶೇಷ ಭೂಸ್ವಾಧೀನಾಧಿಕಾರಿಗಳು, ಎತ್ತಿನಹೊಳೆ ಯೋಜನೆ, ತುಮಕೂರು ಇವರ ಕಛೇರಿಯಲ್ಲಿ ಪರಿಶೀಲನೆ ಇಡಲಾಗಿದೆ.

ಭೂಸ್ವಾಧೀನ ಪ್ರಕ್ರಿಯೆಯಲ್ಲಿ ಪಾರದರ್ಶಕತೆ ಮತ್ತು ಸೂಕ್ತ ಪರಿಹಾರದ ಹಕ್ಕು, ಪುನರ್ವಸತಿ ಮತ್ತು ಪುನರ್ನಿರ್ಮಾಣ ಕಾಯ್ದೆ 2013"ರ ಕಲಂ 15(1)ರ ಪ್ರಕಾರ ಕಲಂ 11(1)ರ ಪ್ರಕಟಣೆಯ ಬಗ್ಗೆ ನೀಡಲಾದ ನೋಟೀಸುಗಳ ವಿಚಾರವಾಗಿ ಭಾದಿತಿ ವ್ಯಕ್ತಿಗಳಿಂದ ಸ್ವೀಕರಿಸಲಾದ ಆಕ್ಷೇಪಣೆಗಳನ್ನು ವಿಚಾರಣೆ ಮಾಡಲಾಗಿದೆ. ಭೂಸ್ವಾಧೀನಕ್ಕೆ ಒಳಪಡಿಸಲು ಉದ್ದೇಶಿಸಿರುವ ಜಮೀನುಗಳು ಸರಳ ರೇಖೆಯಲ್ಲಿ ಬರುತ್ತಿದ್ದು ಭೂಸ್ವಾಧೀನ ಪ್ರದೇಶದಲ್ಲಿ ಬರುವ ಭೂಮಾಲಿಕರನ್ನು ಸ್ಥಳಾಂತರಿಸಿ ಪುನರ್ವಸತಿ ಕಲ್ಪಿಸುವ ಅಗತ್ಯತೆ ಇರುವುದಿಲ್ಲ. ಕಲಂ 16, ಮತ್ತು 17 ರನ್ವಯ ಪುನರ್ವಸತಿ ಮತ್ತು ಪುನರ್ನಿರ್ಮಾಣ ವ್ಯವಸ್ಥೆಯ ಬಗ್ಗೆ ವರದಿ ತಯಾರಿಸಲಾಗಿದೆ. 18 ಕುಟುಂಬಗಳಿಗೆ ಸೇರಿದ ಭೂಮಿಯನ್ನು ಭೂಸ್ವಾಧೀನವಡಿಸಿಕೊಳ್ಳಲಾಗುತ್ತಿದ್ದು ಸರ್ವೆ ನಂಬರ್ 18/2, 18/3, 16/3, 5/1(5/4), 6/3ರಲ್ಲಿನ ಕುಟುಂಬಗಳನ್ನು ಹೊರತುಪಡಿಸಿ ಉಳಿದ ಕುಟುಂಬಗಳ ಜೀವನೋಪಾಯಕ್ಕೆ ಯಾವುದೇ ಧಕ್ಕೆ ಉಂಟಾಗುವುದಿಲ್ಲವೆಂದು ಕಲಂ 18ರಡಿ ಆಯುಕ್ತರು ರಾಜ್ಯ ಪುನರ್ವಸತಿ ಮತ್ತು ಪುನರ್ ನಿರ್ಮಾಣ ಹಾಗೂ ಪದನಿಮಿತ್ತ ಸರ್ಕಾರದ ಕಾರ್ಯದರ್ಶಿ, ಕಂದಾಯ ಇಲಾಖೆ ರವರು ತಮ್ಮ ಪತ್ರ ಕ್ರಮಾಂಕ: ಕಂಇ92 ಬಿಆರ್‌ಆರ್‌2019 ದಿನಾಂಕ: 10/01/2020ರಂತೆ ಪುನರ್ವಸತಿ ಮತ್ತು ಪುನರ್ ನಿರ್ಮಾಣದ ಕರಡು ಪಟ್ಟಿಗೆ ಅನುಮೋದನೆ ನೀಡಿರುತ್ತಾರೆ.

ಈ ಪ್ರಕಟಣೆಯಲ್ಲಿ ಪ್ರಕಟಿಸಲಾದ ಜಮೀನುಗಳಲ್ಲಿ ಆಸಕ್ತಿಯುಳ್ಳವರು ಅಧಿಸೂಚನೆ ಪ್ರಕಟವಾದ 30 ದಿನಗಳೊಳಗಾಗಿ ಕಲಂ 21(2) ರಂತೆ ಆಕ್ಷೇಪಣೆಗಳನ್ನು ಮಾಡುವುದಿದ್ದರೆ ಸದರಿ ಆಕ್ಷೇಪಣೆಗಳನ್ನು ವಿಶೇಷ ಭೂಸ್ವಾಧೀನಾಧಿಕಾರಿ, ಎತ್ತಿನಹೊಳೆ ಯೋಜನೆ, ತುಮಕೂರು ರವರಿಗೆ ನೀಡತಕ್ಕದ್ದು.

ಅನುಸೂಚಿ

ಜಿಲ್ಲೆ: ಕುಮಟಾ

ತಾಲ್ಲೂಕು: ಕುಮಟಾ

ಹೋಬಳಿ:ಕೋರ

ಗ್ರಾಮ:ಚನ್ನಮುದ್ದನಹಳ್ಳಿ

ಕ್ರ.ಸಂ	ಖಾತೆದಾರರ ಹೆಸರು	ಸ.ನಂ	ತರಹೆ	ಭೂಸ್ವಾಧೀನ ವಾಗುವ ವಿಸ್ತೀರ್ಣ	ಚಿಕ್ಕಬಂದಿ				ಮರವಳಿಗಳು/ರಚನೆಗಳು
					ಪೂರ್ವ	ಪಶ್ಚಿಮ	ಉತ್ತರ	ದಕ್ಷಿಣ	
1	2	3	4	5	6	7	8	9	10
1	ತಿಮ್ಮರಾಜು ಬಿನ್ ಲೇ ವೆಂಕಟರಾಜು	18/1ಎ	ಖುಷ್ಕಿ ಬಿಬಿರಾಜು	2-03 0-05	18/2, 18/3	ಗಡಿ	ಉಳಿಕೆ 18/2	18/1ಬಿ	ತೆಂಗು-02, ತೆಂಗುಸಸಿ-35, ತೇಗೆ-05, ನುಗ್ಗೆ-18, ಬೇವು-04, ಬೇವು(ಮ)-08, ಬೇವು ಸಸಿ-24, ಹೊಂಗೆ-12, ಹೊಂಗೆ(ಮ)-08, ಹೊಂಗೆ ಸಸಿ-08, ಕಾಕಡ(ಮ)-05, ಶೀತಾಫಲ-01, ಕರಿಬೇವುಸಸಿ-195, ಸಪೋಟ(ಮ)-50, ಮಾವು(ಮ)-01, ಬೆಲವತ್ತ-01, ಹುಣಸೆ-02, ಬೋರ್‌ವೆಲ್-01, ಪಂಪ್‌ಹೌಸ್(ಸೀಟು)-01, ರೇಷ್ಮೆ ಹುಳು ಸಾಕುವ ಸೀಟಿನ ಶೆಡ್-01, ರೇಷ್ಮೆಗಿಡದತೋಟ, ಪೈಪ್‌ಲೈನ್, ನೀರಿನ ತೊಟ್ಟಿ-01, ಕೃಷಿ ಹೊಂಡ-01, ಹನಿನೀರಾವರಿ
2	ಮುತ್ತರಾಯಪ್ಪ ಬಿನ್ ಲೇಟ್ ಈರಣ್ಣ	18/1ಬಿ	ಖುಷ್ಕಿ	0-05	ಉಳಿಕೆ	ಗಡಿ	18/1ಎ	ಉಳಿಕೆ	-
3	ರುದ್ರಯ್ಯ ಬಿನ್ ಲೇಟ್ ಈರಣ್ಣ	18/1ಬಿ	ಖುಷ್ಕಿ	1-03	ರಸ್ತೆ	18/1ಎ	ಉಳಿಕೆ 16/3	18/3	ಹುಣಸೆ-02, ಮಾವು-01, ತೇಗೆ-01, ಬೇವು-03, ಬೇವು(ಮ)-01, ಹೊಂಗೆ-08
4	ನರಸಿಂಹಮೂರ್ತಿ ಬಿನ್ ನರಸಪ್ಪ	18/2	ಖುಷ್ಕಿ	1-17	ಉಳಿಕೆ	18/1ಎ	18/2	ಉಳಿಕೆ	ಬೇವು-26, ಬೇವು ಸಸಿ-8, ಯರದ-02, ತೆಂಗು-16, ತೆಂಗು(ಮ)-02, ನುಗ್ಗೆ-01, ಕರಿಬೇವು-06, ಕರಿಬೇವು(ಮ)-60, ಕರಿಬೇವುಸಸಿ-86, ಎಳ್ಳಿ-03, ಚಿಕ್ಕೋತ-01, ಹಲಸು-01, ಹಲಸುಸಸಿ-03, ಹುಣಸೆ-01, ಹುಣಸೆ(ಮ)-01, ಹೊಂಗೆ-17, ಮಾವು-01, ಶೀಗೆ-01, ಕಾಡುಮರ-02, ಅಡಿಕೆ-391, ಅಡಿಕೆ(ಮ)-48, ಅಡಿಕೆಸಸಿ-105, ನಿಂಬೆ(ಮ)-03, ಬೋರ್‌ವೆಲ್-03, ದನಕಟ್ಟುವಕಲ್ಲುಚವ್ವಡಿ ಕೊಟ್ಟಿಗೆ-01, ರೇಷ್ಮೆ ಹುಳು ಸಾಕುವಶೆಡ್‌ಪಾಯಿ-01, ಪಂಪ್‌ಹೌಸ್-01, ವೈಪ್‌ಲೈನ್,

5	ರಂಗಣ್ಣ ಬಿನ್ ನರಸಪ್ಪ	18/2	ಮಿಷ್ಣಿ	0-27	ಉಳಿಕೆ	18/1ಎ	18/2	ಉಳಿಕೆ	ಕರಿಬೇವು-02, ಶೀಬೆ-01, ಬೇವು-03, ತೆಂಗು-11, ಅಡಿಕೆಸಸಿ-05, ನುಗ್ಗೆ-01, ದಾಸವಾಳ-01, ಎಳ್ಳಿ-01, ನಿಂಬೆ-01, ಕಾಕಡ-03, ಗುಲಾಬಿ-03, ಬೋರ್ವೆಲ್-01, ಪಂಪ್‌ಹೌಸ್-01, ಕೃಷಿಹೊಂಡ-01, ಪೈಪ್‌ಲೈನ್
6	ದಾಳಿನರಸಪ್ಪ ಬಿನ್ ದಾಳಪ್ಪ	18/3	ಮಿಷ್ಣಿ	0-07	ಉಳಿಕೆ	18/1ಎ	18/2	ಉಳಿಕೆ	ಹುಣಸೆ-02
7	ಚನ್ನಿಗರಾಮಯ್ಯ ಬಿನ್ ದಾಳಪ್ಪ	18/3	ಮಿಷ್ಣಿ	0-04	ಗ್ರಾಮ ತಾಣಾ	ಉಳಿಕೆ	16/2	18/2	ಬೇವು-02
8	ಜಯಮ್ಮ ಕೋಂ ನರಸಿಂಹಮೂರ್ತಿ	18/3	ಮಿಷ್ಣಿ	0-10	ರಸ್ತೆ	ಉಳಿಕೆ	ರಸ್ತೆ	16/2	ಹೊಂಗೆ-05, ಯರದ-01, ಬೇವು-04
9	ಕಂಪಲಯ್ಯ ಬಿನ್ ರಾಮಯ್ಯ	16/3	ಮಿಷ್ಣಿ	1-23	ರಸ್ತೆ ಗ್ರಾಮತಾಣಾ	ಉಳಿಕೆ	16/4 ರಸ್ತೆ	16/3	ಬೇವು-06, ಮಾವು-01, ಅರಳಿ-02, ಹುಣಸೆ-01, ಹುಣಸೆ(ಮ)-01, ಬೇವು-06, ಕರಿಬೇವು-01, ಎಳ್ಳಿ-01, ದನದಕೊಟ್ಟಿಗೆ ಕಲ್ಲಿನದು-01
10	ಎನ್. ಮಮತಾ ಕೋಂ ಲೇ ರಾಜಶೇಖರಯ್ಯಪಿ	16/4	ಮಿಷ್ಣಿ	0-01	6/4, 6/5 6/3	ಗ್ರಾಮ ತಾಣಾ	6/2ಬಿ2 6/2ಬಿ1	ಉಳಿಕೆ ಗ್ರಾಮ ತಾಣಾ	-
11	ಕಣಿವೆರಂಗಯ್ಯ	16/2	ಮಿಷ್ಣಿ	0-20	6/4, 6/5 6/3	ಗ್ರಾಮ ತಾಣಾ ರಸ್ತೆ	6/2ಬಿ2 6/2ಬಿ1	ಉಳಿಕೆ ಗ್ರಾಮ ತಾಣಾ	ಬೇವು-04, ಬೇವುಸಸಿ-02
12	ಹೆಚ್. ಮುತ್ತರಾಮಪ್ಪ ಬಿನ್ ಹನುಮಯ್ಯ	5/3	ಮಿಷ್ಣಿ ಬಿಖಿರಾಬು	1-05 0-03	6/4, 6/5 6/3	ಗ್ರಾಮ ತಾಣಾ	6/2ಬಿ2 6/2ಬಿ1	ಉಳಿಕೆ ಗ್ರಾಮ ತಾಣಾ	ತೇಗೆ-09, ಹೊಂಗೆ-22, ಬೇವು-03, ಬೇವು(ಮ)-10, ತುಗ್ಗಲಿ-02, ಹುಣಸೆ-01, ಹುಣಸೆ(ಮ)-02, ಕಾಡುಮರ-10, ಯರದ-01, ಶೀಗೆ-02, ಅರಳಿ-01, ಮುತ್ತುಗ-02, ಕರಿಬೇವು(ಮ)-02
ವಿಭಾಗದ ಮೂಲಕ ಖಾತೆ ಬದಲಾವಣೆ ಆಗಿದೆ									
13	ಕಂಪಯ್ಯ ಬಿನ್ ಚನ್ನಿಗರಾಮಯ್ಯ	5/1	ಮಿಷ್ಣಿ	0-33	6/2ಬಿ1	ಉಳಿಕೆ	ಉಳಿಕೆ	5/1	ತೆಂಗು(ಮ)-04, ತೆಂಗುಸಸಿ23, ಬೇವು(ಮ)-02, ಕೃಷಿಹೊಂಡ-01, ಪೈಪ್‌ಲೈನ್
ವಿಭಾಗದ ಮೂಲಕ ಖಾತೆ ಬದಲಾವಣೆ ಆಗಿದೆ									
14	ಚಿಕ್ಕರಾಮಯ್ಯ ಬಿನ್ ಲೇ ಚನ್ನಿಗರಾಮಯ್ಯ	5/4	ಮಿಷ್ಣಿ ಬಿಖಿರಾಬು	0-04 0-01	6/3	ರಸ್ತೆ ಉಳಿಕೆ 6/2ಬಿ2	ಉಳಿಕೆ	5/1	ನುಗ್ಗೆ-02, ತಗ್ಗಲಿ(ಮ)-01, ಗುಲಾಬಿ(ಮ)-01, ಎಳ್ಳಿ(ಮ)-01, ನಿಂಬೆಸಸಿ-01, ಕಾಕಡ(ಮ)-01, ಬೋರ್ವೆಲ್-02, ವಾಸದ ಸೀಟಿನಮನೆ ಮತ್ತು ಆರ್.ಸಿ.ಸಿ ಮನೆ-01, ಬಚ್ಚಲು ಮನೆ-01, ಸಿಮೆಂಟಿನ ನೀರಿನ ತೊಟ್ಟಿ-01, ಪೈಪ್‌ಲೈನ್
ವಿಭಾಗದ ಮೂಲಕ ಖಾತೆ ಬದಲಾವಣೆ ಆಗಿದೆ									

ವಿಶೇಷ ಭೂಸ್ವೀಕರಣಾಧಿಕಾರ
ವಿತ್ತಿನಹಳ್ಳಿ ಯೋಜನೆ, ತುಮಕೂರು

ಕರ್ನಾಟಕ ರಾಜ್ಯಪಾಲರು ಆಜ್ಞಾನುಸಾರ
ಮತ್ತು ಅವರ ಹೆಸರಿನಲ್ಲಿ
ಸರ್ಕಾರದ ಅಧೀನ ಕಾರ್ಯದರ್ಶಿ
ಕಂದಾಯ ಇಲಾಖೆ (ಭೂಸ್ವೀಕರಣ-02)

15	ಕಂಪಾಯ್ಡ್ ಬನ್ ಪುಟ್ಟಯ್ಯ ಬನ್ ಪುಟ್ಟಯ್ಯ ಬನ್ ಪನ್ನಿಗರಪಾಯ್ಡು (ಜಂಟಿ)	6/2	ಖುಷ್ಕಿ	0-17	ಗಡಿ	5/1	6/3	6/5	ತಂಕನುಖ-01, ಬೀವು(ಬು)-04,	
			ಅಕಾರ್ ಬಂದ್ ಪ್ರಕಾರ 6/2ಬಿ, 6/2ಬಿ2 ಆಗಿದ್ದು ಪಹಣಿಯಲ್ಲಿ ಇಂಜಿನಿಯರಿಂಗ್ ಕೆಲಸವಾಗಿದ್ದು ದಾಖಲೆಗಳಿಲ್ಲದಂತೆ ಪುಸ್ತಕದಲ್ಲಿ ದಾಖಲೆಗಳಿಲ್ಲದಂತೆ							ಪುಸ್ತಕದಲ್ಲಿ, ಕೆ.ಪಿ.ಹೊಂಡೆ-01
16	ಪಿ ನಾಗರಾಜು ಬನ್ ರೇಷ್ ಪುಟ್ಟಹನುಪುಯ್ಯ ಗಂಗಣ್ಣಿ ಬನ್ ರೇಷ್ ಪುಟ್ಟಹನುಪುಯ್ಯ (ಜಂಟಿ)	6/4	ಖುಷ್ಕಿ	1-20	ಗಡಿ	6/2ಬಿ1	ಉಳಿತ	6/4	ಅರಳಿ-01, ಜಾಲಿ-01, ಬೀವು(ಬು)-01, ಬೀವು(ಬು)-04, ಯುದದ(ಬು)-01, ಬೀವು(ಬು)-01, ನುಗ್ಗೆ-03, ಕೆ.ಪಿ.ಹೊಂಡೆ-01.	
			ಪರಿಷ್ಕಾರಿಸಿದ ಮೂಲಕ ಖಾತೆ ಬದಲಾವಣೆ ಆಗಿದೆ.							
17	ನಾಗಯ್ಯ ಬನ್ ಬರೆಯ್ಯ ಪುಟ್ಟಯ್ಯ ಬನ್ ಕರಿರಯ್ಯ	6/3	ಖುಷ್ಕಿ	2-24	ಗಡಿ	5/1	6/4	ಉಳಿತ	ಬೀವು-21, ಬೀವು(ಬು)-07, ನರಳಿ-02, ಹೂಂಗ- 02, ಕರಿಬೀವು(ಬು)-02, ಕರಿಬೀವು(ಬು)-36, ಕರಿಬೀವು(ಬು)-57, ಪುಷ್ಪಾ-01, ತಂಕನು-15, ನುಗ್ಗೆ-05, ಹಲಸು-04, ಹುಣಸು-01, ಕಬ್ಬಿ-01, ಯುದದ-02, ಪಾಲೆ-01, ಬೀವು(ಬು)-01, ಕಬ್ಬಿ(ಬು) ಕಾಪೊಂಡೆ-01, ಕಬ್ಬಿ(ಬು)ಪುಷ್ಪಾ-01	
			ಖುಷ್ಕಿ	0-04						
18	ಪುಟ್ಟಯ್ಯ ಬನ್ ಕರಿರಯ್ಯ	6/5	ಖುಷ್ಕಿ	0-04						
			ಬಿಖರಾಲು	0-32	5/1	6/2	16/2,3	5/1	4	ಪಂಚಾಯತಿಯವರು ನಿರ್ಮಿಸಿರುವ ಒಂದು ಬೀವು(ಬು) ಇದ್ದು
19	ಜನಪನಕಿತ್ತಿ ಬೀವು(ಬು)ಪುಷ್ಪಾ	6/5	ಬಿಖರಾಲು	0-32	5/1	6/2	16/2,3	5/1	4	ಪಂಚಾಯತಿಯವರು ನಿರ್ಮಿಸಿರುವ ಒಂದು ಬೀವು(ಬು) ಇದ್ದು
			ಖುಷ್ಕಿ	14-27						
	ಬಿಖರಾಲು	1-05								
	ಖುಷ್ಕಿ	15-32								

ಕರ್ನಾಟಕ ರಾಜ್ಯಪತ್ರ, ನಂದಿಪುರ, 09, ಸೆಪ್ಟೆಂಬರ್, 2020

ಅನುಸೂಚಿ

ಕ್ರ.ಸಂ	ಖಾತೆದಾರರ ಹೆಸರು	ಸ.ನಂ	ತಾಲ್ಲೂಕು: ಹುಮಕೂರು		ಹೋಬಳಿ:ಕೋರಾ				ಗ್ರಾಮ:ಕೆಂಪನದೊಡ್ಡೇರಿ
			ತರಹ	ಭೂಸ್ವಾಧೀನ ವಾಗುವ ವಿಸ್ತೀರ್ಣ	ಚಕ್ಕುಬಂದಿ				
					ಪೂರ್ವ	ಪಶ್ಚಿಮ	ಉತ್ತರ	ದಕ್ಷಿಣ	
1	2	3	4	5	6	7	8	9	10
1	ಬಿ.ವಿ.ಶಿವರುದ್ರಯ್ಯ ಬಿನ್ ವೀರೇಗೌಡ, ಚನ್ನೇಗೌಡ ಬಿನ್ ಕಾಳೇಗೌಡ	80	ಮಿಷ್ಣು ಎ ಖರಾಬು	1-17 1/2 0-02 1/2	79, ಉಳಿಕೆ	ಉಳಿಕೆ	108	ಗಡಿ	ಮಾವು-26, ಮಾವು(ಮ)-41, ಮಾವು ಸಿಸಿ-09 ಸಿಲ್ವರ್ -03 ತೇಗ -01 ನೀಲಗಿರಿ -04, ನೀಲಗಿರಿ(ಮ)-10, ಹೊಂಗೆ -01ಬೇವು-02, ಬೇವು(ಮ)-02, ಜಾಲಿ-01ಇಂಗು ಗುಂಡಿ-01
2	ಲಿಂಗಮ್ಮ ಕೋಂ ಲೇಟ್ ಶಿವಪ್ಪ	108	ಮಿಷ್ಣು	0-25	79	ಉಳಿಕೆ	ಉಳಿಕೆ	80	ತೆಂಗು-28 ತೆಂಗು ಸಿಸಿ-04 ಬೇವು -03 ತೇಗ -16 ಸಿಲ್ವರ್-02 ಸಮೋಟ -68 ನಿಂಬೆ-05, ಪೈಪ್ ಲೈನ್
3	ಸರ್ಕಾರಿ	79	ಬಿ ಖರಾಬು	0-07	117	80, 108	ರಸ್ತೆ ಉಳಿಕೆ	ಉಳಿಕೆ	ಆಕಾರ್ ಬಂದ್ ಪ್ರಕಾರ 9 ಎಕರೆ 12 ಗುಂಟೆ ಇದ್ದು ಪಹಣಿ ಒಟ್ಟುಗೂಡಿಸಿ, ಪಹಣಿಯ ಕಾಲಂ ನಂ.03 ರಲ್ಲಿ 19 ಎಕರೆ 12 ಗುಂಟೆಎಂದು ಪಹಣಿಯ ಕಾಲಂ ನಂ.09 ರಲ್ಲಿ 07 ಜನಖಾತೆದಾರರ ಹೆಸರು ನಮೂದಿಸಿದ್ದು, ಒಟ್ಟು ವಿಸ್ತೀರ್ಣ 08 ಎಕರೆ ನಮೂದಿಸಿದ್ದು, ಉಳಿದ 1 ಎಕರೆ 12 ಗುಂಟೆ ಸರ್ಕಾರಿ ಜಮೀನಾಗಿದ್ದರೂ ಸಹ ಪಹಣಿಯಲ್ಲಿ ತಪ್ಪಾಗಿ ಒಟ್ಟುಗೂಡಿಸಲಾಗಿದೆ.
			ಬಿ ಖರಾಬು	0-01					
			ಬಿ ಖರಾಬು	0-11					
4	ಕೆ.ಉಷಾನಾಯರ್ ಕೋಂ ಪಿ.ಕೆ ನಾಯರ್	79	ಮಿಷ್ಣು	1-21	117	80, 108	ರಸ್ತೆ ಉಳಿಕೆ	ಉಳಿಕೆ	ಕೃಷಿಹೊಂಡ-01
5	ನೀಲಮ್ಮ ರಾಜಣ್ಣ(ಜಂಟಿ)	79	ಮಿಷ್ಣು	0-25	117	80, 108	ರಸ್ತೆ ಉಳಿಕೆ	ಉಳಿಕೆ	ಸಿಲ್ವರ್-32, ತೇಗ-08, ತೇಗ ಸಿಸಿ-18, ಬೇವು ಸಿಸಿ-02
			ಪಹಣಿ ಒಟ್ಟುಗೂಡಿಸಿದೆ.						
6	ಪ್ರಮೋದ್‌ಆರ್, ಕಾಮತ್ ಬಿನ್ ರಾಮದಾಸ್‌ಕಾಮತ್, ಪೂಜಾಆರ್, ಕಾಮತ್ ಕೋಂ ಪ್ರಮೋದ್‌ಆರ್, ಕಾಮತ್(ಜಂಟಿ)	79	ಮಿಷ್ಣು	0-18	117	80, 108	ರಸ್ತೆ ಉಳಿಕೆ	ಉಳಿಕೆ	ಮಾವು ಸಿಸಿ-02 ಯರದ (ಮ)-01 ಬೇವು (ಮ)-01, ಹೊಂಗೆ(ಮ)-02 ಜಾಲಿ(ಮ)-01
			ಪಹಣಿ ಒಟ್ಟುಗೂಡಿಸಿದೆ.						

7	ಎ.ಕೆ.ಕಾಲೋನಿ	117	ಬಿ ಖರಾಬು ರಸ್ತೆ	0-34 0-07	75/5, 78	79	ಉಳಿಕೆ	ಉಳಿಕೆ	ತೇಗ 14, ತೇಗ(ಮ)-40, ತೇಗ ಸಸಿ-17 ಹೊಂಗೆ - 08 ನೀಲಗಿರಿ -01 ಸಿಲ್ವರ್ -12, ಸಿಲ್ವರ್(ಮ)-18 ಮಾವು ಸಸಿ-12
8	ಹೆಚ್.ಬಿಯಶೋಧಮ್ ಕೋಂ ಕೆ.ನಾಗರಾಜು	75/5	ಖುಷ್ಕಿ	0-07	75/6	117	ಉಳಿಕೆ	78	ಹೊಂಗೆ-12
9	ರಂಗಪ್ಪ ಬಿನ್ ಲೇಟ್, ಕದುರಯ್ಯ ಉರಫ್ ಮರಿಕದುರಯ್ಯ	75/6	ಖುಷ್ಕಿ	0-04	75/7	75/5	ಉಳಿಕೆ	78, ರಸ್ತೆ	-
10	ಕದರಮ್ಮ ಕೋಂ ಈರಣ್ಣ	75/7	ಖುಷ್ಕಿ	0-00 3/4	76/1, 110	75/6	ಉಳಿಕೆ	78, ರಸ್ತೆ	-
11	ಸರ್ಕಾರಿಖರಾಬ್ ಗೋಮಾಳ	78	ಬಿ ಖರಾಬು	6-12	110	117	75/5, 75/6, 75/7	ಉಳಿಕೆ	ಮಾವು ಸಸಿ-24, ಕಟ್ಟೆ, ತೇಗ-41, ತೇಗ ಸಸಿ-05, ಬೇವು-01, ನೀಲಗಿರಿ-06, ಮಾವು-02, ಜಾಲಿ-01, ಹೊಂಗೆ-02
12	ಕುಂಬಮ್ಮ ಕೋಂ ಕರಡಯ್ಯ	78	ಖುಷ್ಕಿ	0-30	110	117	75/5, 75/6, 75/7	ಉಳಿಕೆ	ನೀಲಗಿರಿ ಬುಡದಲ್ಲಿ ಬೆಳೆದಿರುವ ಗಿಡಗಳು-273
13	ಚಿಕ್ಕಮಲ್ಲಯ್ಯ ಬಿನ್ ಸೀಬಿಕೆಂಪಮ್ಮ	110	ಖುಷ್ಕಿ	0-27	111	78	76	ಉಳಿಕೆ	ಚಪಚೆ-01, ಹೊಂಗೆ-01 ಅನುಭವ ಮಲ್ಲಯ್ಯ ಬಿನ್ ಮಲ್ಲಯ್ಯ
14	ಹನುಮಂತಯ್ಯ ಬಿನ್ ಕುಂಬಯ್ಯ	111/ಖಿ	ಖುಷ್ಕಿ	0-27	112	110	ಉಳಿಕೆ	ಉಳಿಕೆ	ಅನುಭವ ಎಂ ಆನಂದಕುಮಾರ್ ಬಿನ್ ಮುನಿಸ್ವಾಮಯ್ಯ
15	ಕೆ.ಎಂ.ಜಾಫರ್ ವಲಿ ಬಿನ್ ಲೇಟ್ ಮೊಹಮ್ಮದ್ ಸಾಬ್	112	ಖುಷ್ಕಿ	0-24	113	111	ಉಳಿಕೆ	ಉಳಿಕೆ	ಅನುಭವ ವೀರಣ್ಣ ಬಿನ್ ಲಿಂಗಣ್ಣ
16	ನಾಗಯ್ಯ ಬಿನ್ ಮಲ್ಲಯ್ಯ	113/ಖಿ	ಖುಷ್ಕಿ	0-27	114	112	ಉಳಿಕೆ	ಉಳಿಕೆ	ಅನುಭವ ಅಡವೀ ರಂಗೇಗೌಡ ಬಿನ್ ಕಾಳೇಗೌಡ
17	ಹನುಮಯ್ಯ ಬಿನ್ ಹನುಮಯ್ಯ	114	ಖುಷ್ಕಿ	0-25	115	113	ಉಳಿಕೆ	ಉಳಿಕೆ	ನೀಲಗಿರಿ ಬುಡದಲ್ಲಿ ಬೆಳೆದಿರುವ ಗಿಡಗಳು- 396 ಅನುಭವ ಡಿ.ವಿ ಶಿವರುದ್ರಯ್ಯ ಬಿನ್ ವೀರೇಗೌಡ
18	ಕರಡಯ್ಯ ಬಿನ್ ಕೆಂಪಕ್ಕ	115/ಪೈಕಿ	ಖುಷ್ಕಿ	0-25	116	114	ಉಳಿಕೆ	ಉಳಿಕೆ	ಬೇವು ಸಸಿ-01 ಅನುಭವ ಅಡವೀಶಯ್ಯ ಬಿನ್ ಕೆಂಪಯ್ಯ ಮತ್ತು ಸಿದ್ದಗಂಗಯ್ಯ ಬಿನ್ ಕೆಂಪಯ್ಯ

19	ಹನುಮಂತಯ್ಯ ಬನ್ ಮಲ್ಲಣ್ಣ	116/ಸ್ತೆಕೆ	ಖುಷಿ	0-25 1/2	77	115	ಉಳಿಕೆ	ಉಳಿಕೆ	ಬೇವು-01 ಅನುಭವ ವೀರಣ್ಣ ಬನ್ ಲಿಂಗಣ್ಣ
20	ಸರ್ಕಾರಿ ಖರಾಬು (ಆಕಾರಕಂಡದ್ದು)	77	ಬಿ	ಖರಾಬು	0-20	ಗಡಿ	ಉಳಿಕೆ	ಉಳಿಕೆ	ತೇಗ-05, ತೇಗ ಸಸಿ-01, ಸಿಲ್ವರ್-04
			ಬಿ	ಖರಾಬು	0-20				
			ಪಹಣಿ ಒಟ್ಟುಗೂಡಿಸಿದೆ.						
			ಖುಷಿ	10-08 3/4					
			ಎ ಖರಾಬು	0-02 1/2					
			ಬಿ ಖರಾಬು	8-32					
			ಒಟ್ಟು	19-03 1/4					

ಕರ್ನಾಟಕ ರಾಜ್ಯಪಾಲರು ಆಜ್ಞಾನುಸಾರ
ಮತ್ತು ಅವರ ಹೆಸರಿನಲ್ಲಿ

ವಿಶೇಷ ಭೂಸ್ವಾಧೀನಾಧಿಕಾರಿ

ಎತ್ತಿನಹೊಳೆ ಯೋಜನೆ, ತುಮಕೂರು

ಸರ್ಕಾರದ ಅಧೀನ ಕಾರ್ಯದರ್ಶಿ
ಕಂದಾಯ ಇಲಾಖೆ (ಭೂಸ್ವಾಧೀನ-02)

PR-386

ಕಂದಾಯ ಸಚಿವಾಲಯ

ಭೂಸ್ವಾಧೀನ ಪ್ರಕ್ರಿಯೆಯಲ್ಲಿ ಪಾರದರ್ಶಕತೆ ಮತ್ತು ಸೂಕ್ತ ಪರಿಹಾರದ ಹಕ್ಕು ಪುನರ್ನಿರ್ಮಾಣ ಕಾಯ್ದೆ 2013
ಕಲಂ 19(1) ರ ಮೇರೆಗೆ ಅಧಿಸೂಚನೆ

ಕ್ರಮಾಂಕ : ಕಂ.ಇ. 43 ಭೂಸ್ವಾಧೀನ 2019, ದಿನಾಂಕ:30.08.2021

ಈ ಮುಂದಿನ ಅನುಸೂಚಿಯಲ್ಲಿ ನಿರ್ದಿಷ್ಟ ಪಡಿಸಿದ ಜಮೀನುಗಳು ಒಂದು ಸಾರ್ವಜನಿಕ ಉದ್ದೇಶಕ್ಕೆ ಅಂದರೆ ಎತ್ತಿನಹೊಳೆ ಯೋಜನೆಯ ಕುಡಿಯುವ ನೀರಿನ ಉದ್ದೇಶಕ್ಕಾಗಿ ಅಗತ್ಯವಾಗಿದೆ ಎಂದು ಕರ್ನಾಟಕ ಸರ್ಕಾರದವರಿಗೆ ಕಂಡು ಬಂದಿರುವುದರಿಂದ ಕೇಂದ್ರ ಅಧಿನಿಯಮ "ಭೂಸ್ವಾಧೀನ ಪ್ರಕ್ರಿಯೆಯಲ್ಲಿ ಪಾರದರ್ಶಕತೆ ಮತ್ತು ಸೂಕ್ತ ಪರಿಹಾರದ ಹಕ್ಕು ಪುನರ್ನಿರ್ಮಾಣ ಕಾಯ್ದೆ 2013" ರ ಕಲಂ 11(1) ರಂತೆ ತುಮಕೂರು ಜಿಲ್ಲಾಧಿಕಾರಿಗಳು ಅಧಿಸೂಚನೆ ಕ್ರಮಾಂಕ:ಎಲ್/167/2018-19 ದಿನಾಂಕ:07/03/2019ರಂತೆ ಅಧಿಸೂಚನೆ ಹೊರಡಿಸಲಾಗಿರುವುದರ ಮೇರೆಗೆ ಭೂಸ್ವಾಧೀನ ಪ್ರಕ್ರಿಯೆಯಲ್ಲಿ ಪಾರದರ್ಶಕತೆ ಮತ್ತು ಸೂಕ್ತ ಪರಿಹಾರದ ಹಕ್ಕು ಪುನರ್ನಿರ್ಮಾಣ (ಕರ್ನಾಟಕ) ನಿಯಮಾವಳಿ 2015ರ ನಿಯಮ 28ರಂತೆ ಕೇಂದ್ರ ಅಧಿನಿಯಮ ಭೂಸ್ವಾಧೀನ ಪ್ರಕ್ರಿಯೆಯಲ್ಲಿ ಪಾರದರ್ಶಕತೆ ಮತ್ತು ಸೂಕ್ತ ಪರಿಹಾರದ ಹಕ್ಕು ಪುನರ್ನಿರ್ಮಾಣ ಕಾಯ್ದೆ 2013ರ ಕಲಂ 19(1) ರನ್ವಯ ಅಧಿಸೂಚನೆ ಹೊರಡಿಸಲಾಗಿದೆ. ಹಾಗೂ ಭೂಸ್ವಾಧೀನ ಪ್ರಕ್ರಿಯೆಯಲ್ಲಿ ಪಾರದರ್ಶಕತೆ ಮತ್ತು ಸೂಕ್ತ ಪರಿಹಾರದ ಹಕ್ಕು ಪುನರ್ನಿರ್ಮಾಣ ಕಾಯ್ದೆ 2015" ರ ನಿಯಮ 2(4) ರನ್ವಯ

ಜ್ಞಾಪಕರಾಗಲಿ ಕಾರ್ಯಗಳನ್ನು ನಿರ್ವಹಿಸಲು ವಿಶೇಷ ಭೂಸ್ವಾಧೀನಾಧಿಕಾರಿಗಳು, ಎಕ್ಸಿಸ್‌ಟ್ರಾಡೀ ಯೋಜನೆ, ತುಮಕೂರು ಇವರನ್ನು ನೇಮಕ ಮಾಡಲಾಯಿತು. ಭೂಸ್ವಾಧೀನಕ್ಕೆ ಒಳಪಡುವ ಸರ್ಕಾರಿ ಮತ್ತು ವ್ಯಾಪಾರ ವಿವರಗಳು ಈ ಕೆಳಗಿನ ಅನುಸೂಚಿಯಂತೆ ಇರುತ್ತವೆ. ಕೆಲಂ 19(1) ಹೊರಡಿಸಲು ಆಗಿರುವ ವಿವರವನ್ನು ಸರ್ಕಾರದ ಅಧಿಸೂಚನೆ ಕ್ರಮಾಂಕ : ಕೆಂಇ 43 ಭೂಸ್ವಾಧೀನ 2019 ದಿನಾಂಕ:06/07/2021ರಂತೆ ದಿನಾಂಕ:30/09/2021ರವರೆಗೆ ಕೆಲಂ 19(7) ರಂತೆ ಕಾಲಾವಕಾಶ ವಿಸ್ತರಿಸಿ ಆದೇಶ ಮಾಡಲಾಯಿತು.

ಈ ಪ್ರಕಟಣೆಯನ್ನು ಕೇಂದ್ರ ಅಧಿನಿಯಮ ಭೂಸ್ವಾಧೀನ ಪ್ರಕ್ರಿಯೆಯಲ್ಲಿ ಸಾರ್ವಜನಿಕ ಮತ್ತು ಸರ್ಕಾರಿ ಸಂಪತ್ತಿನ ಸ್ವಾಧೀನ ಮತ್ತು ಪುನರ್ವಸತಿ ಮತ್ತು ಪುನರ್ನಿರ್ಮಾಣ ಕಾಯ್ದೆ 2013 ರ ಕೆಲಂ 19(1)ರಂತೆ ಹೊರಡಿಸಲಾಗಿದ್ದ ಭೂಸ್ವಾಧೀನಕ್ಕೆ ಒಳಪಡುವ ಜಮೀನುಗಳ ನಡುವೆ ವಿಶೇಷ ಭೂಸ್ವಾಧೀನಾಧಿಕಾರಿಗಳು, ಎಕ್ಸಿಸ್‌ಟ್ರಾಡೀ ಯೋಜನೆ, ತುಮಕೂರು ಇವರ ಕಛೇರಿಯಲ್ಲಿ ಪರಿಶೀಲನೆಗೆ ಇವಲಾಗಿದೆ.

ಭೂಸ್ವಾಧೀನ ಪ್ರಕ್ರಿಯೆಯಲ್ಲಿ ಸಾರ್ವಜನಿಕ ಮತ್ತು ಸರ್ಕಾರಿ ಸಂಪತ್ತಿನ ಸ್ವಾಧೀನ ಮತ್ತು ಪುನರ್ವಸತಿ ಮತ್ತು ಪುನರ್ನಿರ್ಮಾಣ ಕಾಯ್ದೆ 2013 ರ ಕೆಲಂ 15(1)ರ ಪ್ರಕಾರ ಕೆಲಂ 11(1)ರ ಪ್ರಕಟಣೆಯ ಬಗ್ಗೆ ನಿರೀಕ್ಷಿಸಲಾಗುವ ವಿವರವಾಗಿ ಭಾರತ ವರ್ತಮಾನದ ಸ್ಥಿತಿಗತಿಯ ಸ್ವೀಕರಿಸಲಾದ ಅಕ್ಷೇಪಣೆಗಳನ್ನು ವಿವರಿಸಿ ಮಾಡಲಾಗಿದೆ. ಭೂಸ್ವಾಧೀನಕ್ಕೆ ಒಳಪಡಿಸಲು ಅಧೀನೀಕರಿಸಿದ ಜಮೀನುಗಳು ಸರಳ ರೂಪದಲ್ಲಿ ಬರುತ್ತಿದ್ದು ಭೂಸ್ವಾಧೀನ ಪ್ರದೇಶದಲ್ಲಿ ಬರುವ ಭೂಸ್ವಾಧೀನದ ಸ್ಥಿತಿಗತಿಯನ್ನು ಪುನರ್ವಸತಿಗಾಗಿ ಅಗತ್ಯವಿರುವ ಭೂಮಿಯನ್ನು 14 ಕುಟುಂಬಗಳಿಗೆ ಸೇರಿದ ಭೂಮಿಯನ್ನು ಭೂಸ್ವಾಧೀನ ಮಾಡಿಸಲಾಗುತ್ತಿದ್ದು, ಯಾವುದೇ ಕುಟುಂಬಗಳಿಗೆ ಜವಾನೋಪಾಯಕ್ಕೆ ಯಾವುದೇ ದಕ್ಕೆ ಉಂಟಾಗುವುದಿಲ್ಲವೆಂದು ಹಾಗೂ ಒಳಪಡುವ ಗ್ರಾಮದಲ್ಲಿನ 45 ಕುಟುಂಬಗಳಿಗೆ ಸೇರಿದ ಭೂಮಿಯನ್ನು ಭೂಸ್ವಾಧೀನ ಮಾಡಿಸಲಾಗುತ್ತಿದ್ದು, ಸ.ನಂ.41/2, 41/2, 44/1ಇ, 33/1, 45/9, 45/6, 51/ಎ2 ರಲ್ಲಿನ ಕುಟುಂಬಗಳನ್ನು ಹೊರತುಪಡಿಸಿ ಉಳಿದ ಕುಟುಂಬಗಳ ಜವಾನೋಪಾಯಕ್ಕೆ ಯಾವುದೇ ಭಕ್ತಿ ಉಂಟಾಗುವುದಿಲ್ಲವೆಂದು ಕೆಲಂ 18ರಡಿ ಆಯುಕ್ತರು ರಾಜ್ಯ ಪುನರ್ವಸತಿ ಮತ್ತು ಪುನರ್ ನಿರ್ಮಾಣ ಹಾಗೂ ಪದನಿರ್ಮಿತ ಸರ್ಕಾರದ ಕಾರ್ಯದರ್ಶಿ, ಕರ್ನಾಟಕ ಇಲಾಖೆ ರವರು ಮತ್ತು ಪ್ರಿನ್ಸಿಪಲ್ ಸೆಕ್ರೆಟರಿಯರು: ಕೆಂಇ 95 ಬರ್/ಆರ್/2019ದಿನಾಂಕ: 10/01/2020ರಂತೆ ಪುನರ್ವಸತಿ ಮತ್ತು ಪುನರ್ ನಿರ್ಮಾಣದ ಸಂದರ್ಭದಲ್ಲಿ ಆಯುಕ್ತರು ಮತ್ತು ಪುನರ್ ನಿರ್ಮಾಣದ ಸಂದರ್ಭದಲ್ಲಿ ಪ್ರಕಟಿಸಲಾದ ಜಮೀನುಗಳಲ್ಲಿ ಆಸಕ್ತಿಯುಳ್ಳವರು ಅಧಿಸೂಚನೆ ಪ್ರಕಟವಾದ 30 ದಿನಗಳೊಳಗಾಗಿ ಕೆಲಂ 21(2) ರಂತೆ ಅಕ್ಷೇಪಣೆಗಳನ್ನು ಮಾಡುವುದಿಲ್ಲವೆಂದು ಸೂಚಿಸಲಾಗಿದೆ. ವಿಶೇಷ ಭೂಸ್ವಾಧೀನಾಧಿಕಾರಿ, ಎಕ್ಸಿಸ್‌ಟ್ರಾಡೀ ಯೋಜನೆ, ತುಮಕೂರು ರವರಿಗೆ ನೀಡಲಾಯಿತು.

ಅನುಸೂಚಿ

ಪದ್ಧತಿ: ತುಮಕೂರು ತಾಲೂಕು: ತುಮಕೂರು ಹೋಬಳಿ: ಕೋಲಾರ ಗ್ರಾಮೀಣ: ಚಿಕ್ಕನಂದಿ

ಕ್ರ. ಸಂ.	ಖಾತೆ/ವಿವರ	ಸ.ನಂ.	ತರಹ	ಭೂಸ್ವಾಧೀನ	ಚಿಕ್ಕನಂದಿ			ಮಂಜೂರು/ರಚನೆಗಳು		
					ಪೂರ್ವ	ಪಶ್ಚಿಮ	ಉತ್ತರ			
1	ಹೆಚ್. ಅಜಲಾಬಾಯಿ ಬೆನ್ ಹುಸ್ಸೇನ್ ಗಂಗವಿ	27/2	ಕಂ	0-06	31/2	ಉಳಿತ	ಗಡಿ	ಉಳಿತ	ಆರ್-04	
2	ಆರ್. ಅಜಲಾಬಾಯಿ ಬೆನ್ ಹುಸ್ಸೇನ್ ಗಂಗವಿ	31/2	ಕಂ	0-08	32	27/2	ಗಡಿ	ಉಳಿತ	ಆರ್-03	
3	ರುದ್ರೇಶ್‌ವರ್ ಬನ್ ವೆಣ್ಣೆ ಗಂಗವಿ	32	ಕಂ	0-19 1/2	33/1, 33/5	31/2	ಗಡಿ	ಉಳಿತ	ಹುಂಗ(ಬಿ)-05	
4	1	2	3	4	5	6	7	8	9	10

4	ಪ್ರಸನ್ನ ಕುಮಾರ್ ಬಿನ್ ಲೇ ಗುಮ್ಮಯ್ಯ ಉ ಶ್ಯಾಮಣ್ಣ, ಮಂಜುನಾಥ ಬಿನ್ ಲೇ ಗುಮ್ಮಯ್ಯ ಉ ಶ್ಯಾಮಣ್ಣ (ಜಂಟಿ)	33/1	ಮಿಷ್ಣಿ	0-06	34/5	32	ಗಡಿ	33/5	-
5	ಶರತ್ ಬಿನ್ ಲೇ ಶಿವಕುಮಾರ್ ಶೃತಿ ಬಿನ್ ಲೇ ಶಿವಕುಮಾರ್(ಜಂಟಿ)	33/4	ತರಿ	0-01 1/4	34/4	ಉಳಿಕೆ	33/5	ಉಳಿಕೆ	-
6	ಕಾವಲ್ಪಪ್ಪ ಬಿನ್ ಲೇ ನರಸಿಂಹಯ್ಯ	33/5	ತರಿ	0-16	34/5, 34/4	32	33/1, 34/5	33/4, ಉಳಿಕೆ	ಅರ್ಕಲಸ್-01
7	ವೀರಪ್ಪ ಬಿನ್ ಚಿಕ್ಕಣ್ಣ	34/4	ತರಿ	0-17 1/2	37, 35	33/5, 33/4	34/5	ಉಳಿಕೆ	ಜಾಲಿ-02
8	ಕೋಡಪ್ಪ ಬಿನ್ ಚಿಕ್ಕಣ್ಣ	34/5	ತರಿ	0-20 1/2	37	33/1, 33/5	ಗಡಿ, ಉಳಿಕೆ	34/4	-
9	ಮಂಜುನಾಥ ಬಿನ್ ಲೇ ಗುಮ್ಮಯ್ಯ ಉ ಶ್ಯಾಮಣ್ಣ ಪ್ರಸನ್ನ ಕುಮಾರ್ ಬಿನ್ ಲೇ ಗುಮ್ಮಯ್ಯ ಉ ಶ್ಯಾಮಣ್ಣ (ಜಂಟಿ)	35	ತರಿ	0-13	37	34/4	34/4, 37	ಉಳಿಕೆ	ಬೇವು-02, ಬೇವು(ಮ)-05, ಜಾಲಿ(ಮ)-04, ಅಡಿಕೆ-61, ಅಡಿಕೆ(ಮ)-08, ಅಡಿಕೆಸಸಿ-42, ತೆಂಗುಸಸಿ-07, ನಿಂಬೆಸಸಿ-10, ಕರಿಬೇವುಸಸಿ-43, ವೈಪ್‌ಲೈನ್, ಕೃಷಿಹೊಂಡ-01
10	ಲಕ್ಷ್ಮೀದೇವಮ್ಮ ಬಿನ್ ಗೋವಿಂದಪ್ಪ ಗಂಗಮ್ಮ ಬಿನ್ ಲೇಟ್ ವೆಂಕಟಪ್ಪ ಲಕ್ಷ್ಮೀ ಬಿನ್ ಲೇಟ್ ವೆಂಕಟಪ್ಪ, ಲಕ್ಷ್ಮೀದೇವಮ್ಮ ಬಿನ್ ಲೇಟ್ ಗೋವಿಂದಪ್ಪ ಗಂಗಮ್ಮ, ಕೋಂ ಲೇಟ್ ತಿಮ್ಮಣ್ಣ(ಜಂಟಿ)	37	ಮಿಷ್ಣಿ ತರಿ	0-33 0-37	38	34/5, 34/4, 35	ಉಳಿಕೆ	35, 36/2, 36/1	ಜಾಲಿ-09, ಬೇವು-01, ಕಲ್ಲುಬಾವಿ-01

11	ನರಸಿಂಹಯ್ಯ ಬಿನ್ ಚಿಕ್ಕಣ್ಣ ಎ ಎಸ್ ಶಿವಲಿಂಗಯ್ಯ (ಜಂಟಿ)	36/1	ತರಿ	0-10	38	36/2	37	ಉಳಿಕೆ	-
12	ಮೊಹಮ್ಮದ್ ಪೀರ್ ಬಿನ್ ಲೇಟ್ ಹುಸೇನ್ ಸಾಬ್(ಉ) ಹಸನ್ ಸಾಬ್	36/2	ತರಿ	0-08	36/1	35	37	ಉಳಿಕೆ	-
13	ನರಸಪ್ಪ ಬಿನ್ ಚಿಕ್ಕನರಸಯ್ಯ	38/2	ಖುಷ್ಕಿ	0-10	ಗಡಿ	37	38/1	38/3	ಬೇವು-02, ಹೊಂಗ-04
14	ಎಸ್ ಜಿ ಗಂಗಾಧರಪ್ಪ ಬಿನ್ ಹೆಚ್‌ಗಂಗಪ್ಪ	38/3	ಖುಷ್ಕಿ ತರಿ	0-21 0-07	ಗಡಿ	81 36/1	38/2	38/4	ಬೇವು-16, ಹೊಂಗ-04
15	ಎಸ್ ಜಿ ಗಂಗಾಧರಪ್ಪ ಬಿನ್ ಹೆಚ್‌ಗಂಗಪ್ಪ	38/4	ತರಿ	0-03 1/2	ಗಡಿ	36/1	38/3	38/5	-
			ಖುಷ್ಕಿ	1-30					
			ತರಿ	4-07 1/4					
			ಒಟ್ಟು	5-37 1/4					

ಜಿಲ್ಲೆ : ತುಮಕೂರು

ತಾಲ್ಲೂಕು : ತುಮಕೂರು

ಹೋಬಳಿ : ಕೋರ

ಗ್ರಾಮ : ಸಿಬಳಾಪುರ

ಕ್ರ.ಸಂ	ಖಾತೆದಾರರ ಹೆಸರು	ಸ.ನಂ	ತರಹ	ಭೂಸ್ವಾಧೀನ ವಾಗುವ ವಿಸ್ತೀರ್ಣ	ಚಿಕ್ಕಬಂದಿ				ಮರವಳಿಗಳು/ರಚನೆಗಳು
					ಪೂರ್ವ	ಪಶ್ಚಿಮ	ಉತ್ತರ	ದಕ್ಷಿಣ	
1	2	3	4	5	6	7	8	9	10
1	ಎಸ್.ಬಿ ಹೊನ್ನಗಂಗಪ್ಪ ಬಿನ್ ಬಸವರಾಜು ಮಂಗಳಮ್ಮ ಕೋಂ ಎಸ್.ಬಿ ಹೊನ್ನಗಂಗಪ್ಪ (ಜಂಟಿ)	40/1	ಖುಷ್ಕಿ ತರಿ	1-03 0-11	40/2	ಗಡಿ	ಉಳಿಕೆ	ಉಳಿಕೆ	ಮಾವು-32, ಮಾವು(ಮ)-07, ಬೇವು-01, ಹೊಂಗ-01

2	ಬಸವಪ್ರಭು ಬಿನ್ ಲೇ. ಪುಟ್ಟವೀರಯ್ಯ ಸಿದ್ದೇಶ್ ಬಿನ್ ಲೇ. ಪುಟ್ಟವೀರಯ್ಯ (ಜಂಟಿ)	40/2	ಮಿಷ್ಣು ತರಿ Bಖರಾಬು	1-08 0-07 0-01	41/1	40/1	ಉಳಿಕೆ	ಉಳಿಕೆ	ತೆಂಗು-39, ತೆಂಗು(ಮ)-08, ತೆಂಗುಸಸಿ-16, ಅಡಿಕೆಸಸಿ-68ಮಾವುಸಸಿ-10, ಕರಿಬೇವು-04, ಕರಿಬೇವುಸಸಿ-75, ಸಿಲ್ವರ್(ಮ)-09, ತೇಗಸಸಿ-03, ನುಗ್ಗೆ-01, ನುಗ್ಗೆಸಸಿ-02, ಅರಳಿ-01, ಡಿಪೂಗಡ(ಮ)-103, ವೈವಲ್ಯನ್, ಕೃಷಿಹೊಂಡ-01
3	ತಾಜ್ ಉನ್ನೀಸಾ ಕೋಂ ಲೇ ಬುಡೇನ್ ಸಾಬ್	41/1	ಮಿಷ್ಣು	0-33	41/2	40	ಉಳಿಕೆ	ಉಳಿಕೆ	ಮಾವು-53, ಮಾವುಸಸಿ-01
4	ಮಹಮದ್ ರಫೀದ್	41/4	ಮಿಷ್ಣು	0-10 1/2	44/1ಎ	41/1	41/3	41/5	-
5	ಪ್ಯಾರೇಜಾನ್ ಸಾಬ್	41/5	ಮಿಷ್ಣು	0-10 1/2	44/1ಎ	41/1	41/4	41/8	ಸಿಲ್ವರ್-01
6	ಷಾನಾಜ್ ಬೇಗಂ ಕೋಂ ರಸೀದ್ ಸಾಬ್	41/8	ಮಿಷ್ಣು	0-14	44/1ಎ	41/1	41/5	ಉಳಿಕೆ	ಸಿಲ್ವರ್-04
7	ಕರೀಂಸಾಬ್ ಬಿನ್ ಗೌಸ್ ಪೀರ್	41/3	ಮಿಷ್ಣು	0-02	41/1ಎ	41/1	ಉಳಿಕೆ	41/4	ಬೇವು-01
8	ಎಂ.ವಿಲಭಿಲಾಷ್ ಬಿನ್ ಡಿ ವೆಂಕಟಪ್ಪ	44/1ಎ	ಮಿಷ್ಣು ಬಾಗಾಯ್ತು	0-18 0-01	44/1ಬಿ	41/2	ಉಳಿಕೆ	ಉಳಿಕೆ	ತೆಂಗು-27, ತೆಂಗುಸಸಿ-01, ಅಡಿಕೆ-51, ಅಡಿಕೆಸಸಿ-03, ಶೀಬೆ-01, ಕರಿಬೇವು-04, ಮಾವುಸಸಿ-30, ಮುಳ್ಳುತಂತಿ ಬೇಲಿ, ಹನಿನೀರಾವರಿ
9	ಡಿ ವೆಂಕಟಪ್ಪ ಬಿನ್ ಲೇ ದಾಸಣ್ಣ	44/1ಎ	ಮಿಷ್ಣು Bಖರಾಬು	0-36 0-02 1/2	44/1ಬಿ	41/2	ಉಳಿಕೆ	ಉಳಿಕೆ	ತೆಂಗು-31, ತೆಂಗುಸಸಿ-03, ಅಡಿಕೆ-312, ಅಡಿಕೆಸಸಿ-06 ನುಗ್ಗೆ-02, ಮಾವುಸಸಿ-06, ಶೀಬೆ-02, ಬೇವು-10, ಹಲಸುಸಸಿ-01, ತೇಗ-49, ತೇಗಸಸಿ-08, ನೆಲ್ಲಿ(ಮ)-01 ನಿಂಬೆ(ಮ)-02, ಸಮೋಟಸಸಿ-04, ಬೋರಾವಲ್-01, ಮುಳ್ಳುತಂತಿ ಬೇಲಿ, ಚವ್ವಡಿ ಬೇಲಿ, ಇಂಗುಗುಂಡಿ, ಹನಿನೀರಾವರಿ

10	ಗಂಗಣ್ಣ ಬಿನ್ ಲೇ. ದಾಸಣ್ಣ	44/1ಬಿ	ಮಿಷ್ಣಿ ಬಾಗಾಯ್ತು	0-02 1-19	44/3	441ಎ	ಉಳಕೆ	43/1	ಅಡಿಕೆ-210, ತೆಂಗು-34, ತೇಗ-12, ತೇಗಸಸಿ-32, ಬೇವು-06, ಸೀಬೆ-05, ಸೀಬೆಸಸಿ-01, ದಾಳಂಬೆಸಸಿ-02, ಕರಿಬೇವು(ಮ)-100, ಹುಣಸೆ(ಮ)-01, ನಿಂಬೆಸಸಿ-06 ನೇರಳೆ-01, ಅರಳಿ-01, ಸಿಲ್ವರ್(ಮ)-01, ಹಲಸುಸಸಿ-01, ನುಗ್ಗೆ-01, ಎಳ್ಳಿ(ಮ)-01, ಉದೇವುಸಸಿ-01, ಬೋರ್ ವೆಲ್-01, ತಂತಿಬೇಲಿ, ವಾಸದಶೀಟಿನ ಮನೆ ದನದ ಕೊಟ್ಟಿಗೆ (ಕಲ್ಲುಕಟ್ಟಡ)-01 ಕೋಳಿ ಸಾಕಾಣಿಕೆ ಶೆಡ್-01(ತೆಂಗಿನ ಗರಿಯದ್ದು), ಹನಿನೀರಾವರಿ
11	ಸಿದ್ದಯ್ಯ ಬಿನ್ ತಿಮ್ಮಯ್ಯ	44/3	ಮಿಷ್ಣಿ	0-05 1/2	44/5	44/1ಬಿ	ಉಳಕೆ	43/1	ತೆಂಗು-08, ಬೇವು-03, ಅರ್ಕಲನ್-03, ಅಡಿಕೆ-26, ಬಿದಿರು-01
12	ಸಿದ್ದಗಂಗಯ್ಯ ಬಿನ್ ವಿ.ಎಸ್.ಸಿದ್ದಲಿಂಗಯ್ಯ	44/5	ಮಿಷ್ಣಿ	0-00 1/2	ಉಳಕೆ	44/3	ಉಳಕೆ	43/1	ತೆಂಗು-03, ಬೇವು-01, ತಗ್ಗುಲಿ-01
		ಸ.ನಂ 44/3 ರಿಂದ ದುರಸ್ತಿಗಾಗಿ ಸ.ನಂ.44/5 ಆಗಿದೆ, ವಿಭಜನೆ ಮೂಲಕ ಖಾತೆ ಆಗಿದೆ.							
13	ಹೆಚ್. ಶಿವೋಂಕಾರಪ್ಪ ಬಿನ್ ಹೊನ್ನಗಂಗಪ್ಪ	43/1	ತರಿ	0-11	ಉಳಕೆ	ಉಳಕೆ	44/1ಬಿ,4 4/3	43/2	-
14	ಹೆಚ್. ನಂಜಮ್ಮ ಬಿನ್ ಹೊನ್ನಗಂಗಪ್ಪ	43/1	ತರಿ	0-28					-
15	ಹೆಚ್. ಶಿವೋಂಕಾರಪ್ಪ ಬಿನ್ ಹೊನ್ನಗಂಗಪ್ಪ	43/2	ತರಿ	0-05	33/1	ಉಳಕೆ	43/1	33/6	-
16	ನರಸಪ್ಪ ಬಿನ್ ಕುಂಭಯ್ಯ	33/1	ಮಿಷ್ಣಿ	1-22	45/10 45/12 45/7 45/8 45/9	43/2 ಉಳಕೆ	43/2	ಉಳಕೆ	ತೆಂಗು-05, ಮಾವು-01, ಬೇವು-22 ಕರಿಬೇವು-01, ಕರಿಬೇವುಸಸಿ-67, ಸೀತಾಫಲ-01, ಬಿಲ್ಲಪತ್ತೆ-01, ದಾಸವಾಳ(ಮ)-04, ಕಾಕಡಾ(ಮ)-10, ಸೂಜಿಮಲ್ಲಿಗೆ(ಮ)-02, ಗುಲಾಬಿ-02, ನುಗ್ಗೆ-02 ಹಲಸುಸಸಿ-03, ಶೀಟಿನ ದನದ ಕೊಟ್ಟಿಗೆ ಹಾಗೂ ಇದರಲ್ಲಿ ವಾಸವಿರುತ್ತಾರೆ
17	ಪ್ಯಾರು ಬಿನ್ ಲೇಟ್ ಸೈಯದ್ ಕಮಲ್	33/6	ಮಿಷ್ಣಿ	0-01	33/1	ಉಳಕೆ	43/2	ಉಳಕೆ	-
18	ಆರ್. ಕಿರಣ್ ಪಣ್ಣೇಗಾರ್ ಬಿನ್ ರಾಮಮೂರ್ತಿ	45/12	ಮಿಷ್ಣಿ Aಬಿರಾಬು	0-04 0-01	45/6	33/1	45/10 ಉಳಕೆ	45/7	ಬೇವು-04, ಬೇ(ಮ)-04, ಸಿಲ್ವರ್-01, ಕಲ್ಲು ಬಾವಿ-01.

19	ಎಸ್. ಸಿದ್ದಲಿಂಗಯ್ಯ ಬಿನ್ ಚಿಕ್ಕಣ್ಣ	45/7	ಖುಷಿ	0-07	45/6	33/1	45/12, 45/6	45/8	ಬೇವು-05, ತೆಂಗು-09,
20	ಆರ್. ಕಿರಣ್ ಪಣ್ಣೇಗಾರ್ ಬಿನ್ ರಾಮಮೂರ್ತಿ	45/8	ಖುಷಿ	0-07	45/6	33/1	45/7	45/9	ಬೇವುಸಸಿ-06, ಕರೀಬೇವುಸಿ-04
21	ಲಕ್ಷ್ಮಮ್ಮ ಕೋಂ ವೆಂಕಟರಾಮಯ್ಯ ಶಿವರಾಮಯ್ಯ ಬಿನ್ ಲಕ್ಷ್ಮಮ್ಮ (ಜಂಟಿ)	45/9	ಖುಷಿ	0-07 1/2	45/6	33/1	45/8	ಉಳಿಕೆ	ಬೇವು-05, ತೆಂಗು-03, ಕಲ್ಲು ಬಾವಿ-01, ಪಂಪ್ ಹೌಸ್-01(ಚಪ್ಪಡಿ) ಸಿಮೆಂಟಿನ ತೊಟ್ಟಿ-01,
22	ಲಕ್ಷ್ಮಮ್ಮ ಕೋಂ ಶಿವರಾಮಯ್ಯ ಬಿನ್ ವೆಂಕಟರಾಮಯ್ಯ	45/6	ಖುಷಿ	0-35	45/4	45/12, 45/7, 45/8, 45/9	ಉಳಿಕೆ	ಉಳಿಕೆ	ಬೇವು-08, ಕರಿಬೇವು-01, ಹುಣಸೆ-01, ನುಗ್ಗೆ-01 ಶೀಗೆ-01
	ತೆಂಗು-03, ಮಾವುಸಸಿ-01, ತೇಗೆ-02, ಬೇವು-03, ಹುಣಸೆ-01, ಅತ್ತಿಮರ-01, ಸೀಬೆ-01 ದನದ ಕೊಟ್ಟಿಗೆ ಕಲ್ಲಿನ ಚಪ್ಪಡಿ-01,								
23	ಎಸ್ ನರಸಿಂಹಮೂರ್ತಿ ಬಿನ್ ಲೇ. ಸಿದ್ದರಾಮಯ್ಯ ಎಸ್ ದ್ವಾರಕನಾಥ್ ಬಿನ್ ಲೇ ಸಿದ್ದರಾಮಯ್ಯ ಅನುಸೂಯ ಬಿನ್ ಲೇ ಸಿದ್ದರಾಮಯ್ಯ (ಜಂಟಿ)	45/4	ಖುಷಿ	0-27	45/3	45/6	ಉಳಿಕೆ	ಉಳಿಕೆ	ತೆಂಗು-31, ಬೇವು-06, ಹಲಸು-01, ಬಿಲ್ಲಾರ-01
24	ಎಸ್ ಕೆ. ಜಯಮ್ಮ ಕೋಂ ಲೇಟ್ ಶಿವಲಿಂಗಪ್ಪ	45/3	ಖುಷಿ	0-23 1/2	45/13	45/4	ಉಳಿಕೆ	ಉಳಿಕೆ	ತೆಂಗು-24, ತೇಗೆ-67, ತೇಗೆಸಸಿ-04, ಸಂಪಿಗೆ(ಮ)-01 ಬೇವು-07, ಕರಿಬೇವುಸಸಿ-01 ಪಂಪ್ ಹೌಸ್-01, ಪೈಪ ಲೈನ್-01
25	ಖಾದ್ರಪ್ಪ ಬಿನ್ ನರಸಪ್ಪ	45/13	ಖುಷಿ	1-00	45/1,46/3	45/3	ಉಳಿಕೆ	ಉಳಿಕೆ	ಮಾವು-21, ತೆಂಗು-04, ಸಿಲ್ಲಾರ್-72, ಬೇವು(ಮ)-12 ಹಲಸು-01, ಹಲಸು(ಮ)-03, ತಂತಿ ಬೇಲಿ
26	ಮಹಮದ್ ಅಮೀರ್ ಬಿನ್ ಹುಸೇನ್ ಸಾಬ್ ಕೊಲ್ಲಾರಪ್ಪ ಬಿನ್ ನರಸೀಯಪ್ಪ	45/1	ಖುಷಿ	0-28	46/3	45/13	ಉಳಿಕೆ	45/13	-
	ಅನುಭವಗಳು ವ್ಯತ್ಯಾಸವಿದ್ದು, ಜಂಟಿ ಇಟ್ಟಿದೆ. ದುರಸ್ತಿಯಾಗಬೇಕಾಗಿರುತ್ತದೆ.								
27	ನಾರಾಯಣಪ್ಪ ಬಿನ್ ತಿಮ್ಮಪ್ಪ	46/3	ಖುಷಿ	1-05	46/6 46/7	45/1, 45/13	ಉಳಿಕೆ	ಉಳಿಕೆ	ಹಲಸು-01, ಹೊಂಗೆ-01, ನುಗ್ಗೆ-01, ಬಿಲ್ಲಾರ-01

28	ಎಸ್ ನರಸಿಂಹಮೂರ್ತಿ ಬಿನ್ ಲೇ ಸಿದ್ಧರಾಮಯ್ಯ ದ್ವಾರಕನಾಥ್ ಬಿನ್ ಲೇ ಸಿದ್ಧರಾಮಯ್ಯ ಅನುಸೂಯ ಬಿನ್ ಲೇ ಸಿದ್ಧರಾಮಯ್ಯ (ಜಂಟಿ)	46/5	ಖುಷ್ಕಿ	0-01	46/9	46/3	ಉಳಿಕೆ	46/6	-
29	ಭಾಗ್ಯಮ್ಮ ಕೋಂ ಲೇ ರಂಗಸ್ವಾಮಯ್ಯ	46/6	ಖುಷ್ಕಿ	0-23	46/9	46/3	46/5	46/7	ಬಿಲ್ವಾರ-01
30	ಪಹಣಿ ಇರುವುದಿಲ್ಲ	46/7	ಖುಷ್ಕಿ	0-24	46/9	46/3	46/6	ಉಳಿಕೆ	-
31	ಗೋವಿಂದರಾಜು ಬಿನ್ ತಿಮ್ಮಪ್ಪ, ಸವಿತ ಕೋಂ ಲೇ ಶಿವಾನಂದಯ್ಯ, ಎಸ್ ಸುಜಿತ್ ಬಿನ್ ಲೇ ಶಿವಾನಂದಯ್ಯ(ಜಂಟಿ)	46/9	ಖುಷ್ಕಿ	1-00	46/2	46/6, 46/7	46/4	ಉಳಿಕೆ	ಹೊಂಗೆ-01, ನೇರಳೆ-02, ಯರದ-01, ಬೇವು-01, ಬೇವು(ಮ)-02, ನಾಯಿಬ್ಯಾಲ(ಮ)-08
	ಪೌತಿವಾರಸು ಮೇರೆಗೆ ಖಾತೆ ಬದಲಾವಣೆ ಆಗಿದೆ								
32	ಎಸ್ ಬಿ ನಾಗರಾಜಯ್ಯ ಬಿನ್ ತಿಮ್ಮಪ್ಪ	46/2	ಖುಷ್ಕಿ	0-10	49/4	46/9	49/4	ಉಳಿಕೆ	-
33	ಎಸ್ ಬಿ ನಾಗರಾಜಯ್ಯ ಬಿನ್ ತಿಮ್ಮಪ್ಪ	49/4	ಖುಷ್ಕಿ	0-27	48/1 49/1	46/2 46/5	ಉಳಿಕೆ	ಉಳಿಕೆ	ತೇಗೆ-05, ಯರದ-01, ಜಾಲಿ-02, ತೆಂಗು-04 ನಾಯಿಬ್ಯಾಲ(ಮ)-08
34	ರಂಗದಾಮಯ್ಯ ಬಿನ್ ಚಿಕ್ಕರಂಗಯ್ಯ, ಮಲ್ಲಕ್ಕ ಕೋಂ ರಾಮಚಂದ್ರ(ಜಂಟಿ)	49/4	ಖುಷ್ಕಿ	0-06					
35	ಎಸ್ ಆರ್ ಲೋಕೇಶ್ ಬಿನ್ ಲೇ ರಂಗಹನುಮಯ್ಯ ಶ್ರೀರಂಗಯ್ಯ ಬಿನ್ ಲೇ ರಂಗಹನುಮಯ್ಯ (ಜಂಟಿ)	49/1	ಖುಷ್ಕಿ	2-04	51/2, 51/1ಬಿ, 51/1ಎ1	49/4	ಉಳಿಕೆ	48/1 48/3	ಬೇವು-41, ಬೇವುಸಸಿ-02, ಹೊಂಗೆ-28, ಹೊಂಗೆ(ಮ)-06, ಯರದಮರ-01, ಶೀಗೆ-01 ತಗ್ಗಲಿ-02 ಬಿಲ್ವಾರ-01, ಬಿಲ್ವಾರ(ಮ)-02, ಕಾಡುಮರ-03, ಹುಣಸೆ(ಮ)-06
36	ಎಸ್ ಪಿ ರಂಗನಾಥ್ ಬಿನ್ ಲೇ ಪುಟ್ಟಬಾಲಯ್ಯ ಲಕ್ಷ್ಮಮ್ಮ ಕೋಂ ಲೇ ದೊಡ್ಡೇಗೌಡ ಗೋಪಾಲಯ್ಯ ಬಿನ್ ಲೇ	48/1	ಖುಷ್ಕಿ	1-14	48/3	49/4	49/1	ಉಳಿಕೆ	ಬೇವು-30, ಯರದ-09, ತಗ್ಗಲಿ-02, ನಾಯಿಬ್ಯಾಲ(ಮ)-02, ಬಿದಿರು-06, ಬಿಲ್ವಾರ-02, ಹುಣಸೆ-02, ಶೀಗೆ-04, ಹೊಂಗೆ-06 ತಪಶಿಮರ-01

	ರಂಗಪ್ಪ ಹನುಮಂತರಾಯಪ್ಪ ಬಿನ್ ಲೇ ರಂಗಪ್ಪ, ಕಾವಲ್ಲಪ್ಪ ಬಿನ್ ಲೇ.ರಂಗಪ್ಪ ಎಸ್ ಆರ್ ನಾಗರಾಜು ಬಿನ್ ಲೇ ರಂಗಪ್ಪ(ಜಂಟಿ)								
37	ಗೋವಿಂದರಾಜು ಬಿನ್ ತಿಮ್ಮಪ್ಪ, ಸವಿತ ಕೋಂ ಲೇ ಶಿವಾನಂದಯ್ಯ, ಎಸ್ ಸುಜತ್ ಬಿನ್ ಲೇ ಶಿವಾನಂದಯ್ಯ(ಜಂಟಿ)	48/3	ಮಿಷ್ಯಿBಐ ರಾಜು	1-12 0-10	49/1	48/1	49/1	ಉಳಿಕೆ	ಬೇವು-11, ಸೀಗೆ-04, ಬಿಲ್ಲಾರ-01, ಯರದ-01, ಮಾವುಸಸಿ-04
38	ಮೋದಿನ ಸಾಬ್ ಬಿನ್ ಚಿಕ್ಕಸೈಯದ್ ಸಾಬ್	51/1ಎ1	ಮಿಷ್ಯಿ	0-11	51/1ಎ2	49/1	51/1ಬಿ	52/1ಬಿ	ಹೊಂಗೆ-10, ಬೇವು-02, ಬಿಲ್ಲಾರ-01
39	ಟಿ.ಕೆ. ಅಬ್ದುಲ್ ಭಾಸಿದ್ ಬಿನ್ ಟಿ ಅಬ್ದುಲ್ ಖಾಲಕ್	51/1ಎ2	ಮಿಷ್ಯಿ	0-38	ರಸ್ತೆ	51/1ಎ1	51/1ಬಿ	52/1ಬಿ	ಹುಣಸೆ-01, ಹೊಂಗೆ-02
40	ರಾಮಲಕ್ಷ್ಮಮ್ಮ ಕೋಂ ಚಿಕ್ಕಮುದ್ದಯ್ಯ	51/2	ಮಿಷ್ಯಿ	0-39	ರಸ್ತೆ	49/1	ಉಳಿಕೆ	51/1ಬಿ	ಹಲಸು-01, ಮಾವು-02, ತೆಂಗು-02
41	ಮೋದಿನ ಸಾಬ್ ಬಿನ್ ಚಿಕ್ಕಸೈಯದ್ ಸಾಬ್	51/2	ಮಿಷ್ಯಿ	0-11	ರಸ್ತೆ	49/1	ಉಳಿಕೆ	51/1ಬಿ	ಹುಣಸೆ-01, ಹುಣಸೆಸಸಿ-01, ಬೇವು(ಮ)-02, ಹೊಂಗೆ-12
42	ಮೋದಿನ ಸಾಬ್ ಬಿನ್ ಚಿಕ್ಕಸೈಯದ್ ಸಾಬ್	51/1ಬಿ	ಮಿಷ್ಯಿ	0-19	ರಸ್ತೆ	49/1	51	ಉಳಿಕೆ	ನಾಯಿಬ್ಯಾಲ-04, ಹೊಂಗೆ-12, ಕಾಡುಮರ-01
43	ನರಸಿಂಹಮೂರ್ತಿ, ಪುಟ್ಟಮ್ಮ (ಜಂಟಿ)	52/1ಬಿ	ಮಿಷ್ಯಿ	0-05	ರಸ್ತೆ	51/1ಎ1	51/1ಎ2	ಉಳಿಕೆ	
			ಮಿಷ್ಯಿ ತರಿ ಬಾಗಾಯ್ಯ ಎ ಖರಾಜು ಬಿ ಖರಾಜು	23-34 1-22 1-20 0-01 0-13 1/2					
			ಒಟ್ಟು	27-10 1/2					

ಪ್ರೋವ್ವಾರ್ಡ್

ಕ್ರ.ಸಂ.	ಗ್ರಾಮದ ಹೆಸರು	ಖುಷ್ಕಿ	ತೆರಿ	ಭಾಗಾಯ್ತು	ಎಖರಾಲು	ಬಿಖರಾಲು	ಒಟ್ಟು
1	ಚಿಕ್ಕಗುಂಡಗಲ್ಲು	01-30	04-07 1/4	-	-	-	5-37 1/4
2	ಓಟಲಾಪುರ	23-34	01-22	1-20	0-01	0-13 1/2	27-10 1/2
	ಒಟ್ಟು	25-24	05-29 1/4	1-20	0-01	0-13 1/2	33-07 3/4

ಕರ್ನಾಟಕ ರಾಜ್ಯಪಾಲರು ಆಜ್ಞಾನುಸಾರ
ಮತ್ತು ಅವರ ಹೆಸರಿನಲ್ಲಿ

ವಿಶೇಷ ಭೂಸ್ವಾಧೀನಾಧಿಕಾರ

ಎತ್ತಿನಹೊಳೆ ಯೋಜನೆ, ತುಮಕೂರು

PR-387

ಸರ್ಕಾರದ ಅಧೀನ ಕಾರ್ಯದರ್ಶಿ
ಕಂದಾಯ ಇಲಾಖೆ (ಭೂಸ್ವಾಧೀನ-02)

ಕಂದಾಯ ಸಚಿವಾಲಯ

ಭೂಸ್ವಾಧೀನ ಪ್ರಕ್ರಿಯೆಯಲ್ಲಿ ಪಾರದರ್ಶಕತೆ ಮತ್ತು ಸೂಕ್ತ ಪರಿಹಾರದ ಹಕ್ಕು, ಪುನರ್ವಸತಿ ಮತ್ತು ಪುನರಾವೇಶನಿರ್ಮಾಣ ಕಾಯ್ದೆ 2013

ಕಲಂ 19(1) ರ ಮೇರೆಗೆ ಅಧಿಸೂಚನೆ

ಕ್ರಮಾಂಕ : ಕಂ.ಇ 44 ಭೂಸ್ವಾತು 2019, ದಿನಾಂಕ:30.08.2021

ಈ ಮುಂದಿನ ಅನುಸೂಚಿಯಲ್ಲಿ ನಿರ್ದಿಷ್ಟ ಪಡಿಸಿದ ಜಮೀನುಗಳು ಒಂದು ಸಾರ್ವಜನಿಕ ಉದ್ದೇಶಕ್ಕೆ ಅಂದರೆ ಎತ್ತಿನಹೊಳೆ ಯೋಜನೆಯ ಕುಡಿಯುವ ನೀರಿನ ಉದ್ದೇಶಕ್ಕಾಗಿ ಅಗತ್ಯವಾಗಿದೆ ಎಂದು ಕರ್ನಾಟಕ ಸರ್ಕಾರದವರಿಗೆ ಕಂಡು ಬಂದಿರುವುದರಿಂದ ಕೇಂದ್ರ ಅಧಿನಿಯಮ "ಭೂಸ್ವಾಧೀನ ಪ್ರಕ್ರಿಯೆಯಲ್ಲಿ ಪಾರದರ್ಶಕತೆ ಮತ್ತು ಸೂಕ್ತ ಪರಿಹಾರದ ಹಕ್ಕು, ಪುನರ್ವಸತಿ ಮತ್ತು ಪುನರಾವೇಶನಿರ್ಮಾಣ ಕಾಯ್ದೆ 2013" ರ ಕಲಂ 11(1) ರಂತೆ ತುಮಕೂರು ಜಿಲ್ಲಾಧಿಕಾರಿಗಳು ಅಧಿಸೂಚನೆ ಕ್ರಮಾಂಕ:ಎಲ್/166/2018-19 ದಿನಾಂಕ:13/03/2019 ರಂತೆ ಅಧಿಸೂಚನೆ ಹೊರಡಿಸಲಾಗಿರುವುದರ ಮೇರೆಗೆ ಭೂಸ್ವಾಧೀನ ಪ್ರಕ್ರಿಯೆಯಲ್ಲಿ ಪಾರದರ್ಶಕತೆ ಮತ್ತು ಸೂಕ್ತ ಪರಿಹಾರದ ಹಕ್ಕು, ಪುನರ್ವಸತಿ ಮತ್ತು ಪುನರಾವೇಶನಿರ್ಮಾಣ ಕಾಯ್ದೆ 2013ರ ಕಲಂ 19(1) ರನ್ವಯ 28 ರಂತೆ ಕೇಂದ್ರ ಅಧಿನಿಯಮ ಭೂಸ್ವಾಧೀನ ಪ್ರಕ್ರಿಯೆಯಲ್ಲಿ ಪಾರದರ್ಶಕತೆ ಮತ್ತು ಸೂಕ್ತ ಪರಿಹಾರದ ಹಕ್ಕು, ಪುನರ್ವಸತಿ ಮತ್ತು ಪುನರಾವೇಶನಿರ್ಮಾಣ ಕಾಯ್ದೆ 2013ರ ಕಲಂ 19(1) ರನ್ವಯ ಅಧಿಸೂಚನೆ ಹೊರಡಿಸಲಾಗಿದೆ. ಹಾಗೂ ಭೂಸ್ವಾಧೀನ ಪ್ರಕ್ರಿಯೆಯಲ್ಲಿ ಪಾರದರ್ಶಕತೆ ಮತ್ತು ಸೂಕ್ತ ಪರಿಹಾರದ ಹಕ್ಕು, ಪುನರಾವೇಶನಿರ್ಮಾಣ ಕಾಯ್ದೆ 2015" ರ ನಿಯಮ 2(ಸಿ) ರನ್ವಯ ಜಿಲ್ಲಾಧಿಕಾರಿಗಳ ಕಾರ್ಯಗಳನ್ನು ನಿರ್ವಹಿಸಲು ವಿಶೇಷ ಭೂಸ್ವಾಧೀನಾಧಿಕಾರಿಗಳು, ಎತ್ತಿನಹೊಳೆ ಯೋಜನೆ, ತುಮಕೂರು ಇವರನ್ನು ನೇಮಕ ಮಾಡಿರುತ್ತದೆ. ಭೂಸ್ವಾಧೀನಕ್ಕೆ ಒಳಪಟ್ಟಿರುವ ಸರ್ವೆ ನಂಬರ್ ಮತ್ತು ವಿಸ್ತೀರ್ಣದ ವಿವರಗಳು ಈ ಕೆಳಗಿನ ಅನುಸೂಚಿಯಂತೆ ಇರುತ್ತವೆ. ಕಲಂ 19(1) ಹೊರಡಿಸಲು ಆಗಿರುವ ವಿಳಂಬವನ್ನು ಸರ್ಕಾರದ ಅಧಿಸೂಚನೆ ಕ್ರಮಾಂಕ ಕಂ.ಇ 44 ಭೂಸ್ವಾತು 2019 ದಿನಾಂಕ:01/07/2021 ರಂತೆ ದಿನಾಂಕ:30/09/2021 ರವರೆಗೆ ಕಲಂ 19(7) ರಂತೆ ಕಾಲಾವಕಾಶ ವಿಸ್ತರಿಸಿ ಆದೇಶ ಮಾಡಿರುತ್ತದೆ.

ಈ ಪ್ರಕಟಣೆಯನ್ನು ಕೇಂದ್ರ ಅಧಿನಿಯಮ ಭೂಸ್ವಾಧೀನ ಪ್ರಕ್ರಿಯೆಯಲ್ಲಿ ಪಾರದರ್ಶಕತೆ ಮತ್ತು ಸೂಕ್ತ ಪರಿಹಾರದ ಹಕ್ಕು, ಪುನರ್ವಸತಿ ಮತ್ತು ಪುನರಾವೇಶನಿರ್ಮಾಣ ಕಾಯ್ದೆ 2013 ರ ಕಲಂ 19(1)ರಂತೆ ಹೊರಡಿಸಲಾಗಿದೆ ಭೂಸ್ವಾಧೀನಕ್ಕೆ ಒಳಪಟ್ಟಿರುವ ಜಮೀನುಗಳ ನಕ್ಷೆಯನ್ನು ವಿಶೇಷ ಭೂಸ್ವಾಧೀನಾಧಿಕಾರಿಗಳು, ಎತ್ತಿನಹೊಳೆ ಯೋಜನೆ, ತುಮಕೂರು ಇವರ ಕಛೇರಿಯಲ್ಲಿ ಪರಿಶೀಲನೆ ಇಡಲಾಗಿದೆ.

ಭೂಸ್ವಾಧೀನ ಪ್ರಕ್ರಿಯೆಯಲ್ಲಿ ಪಾರದರ್ಶಕತೆ ಮತ್ತು ಸೂಕ್ತ ಪರಿಹಾರದ ಹಕ್ಕು, ಪುನರ್ವಸತಿ ಮತ್ತು ಪುನರ್ನಿರ್ಮಾಣ ಕಾಯ್ದೆ 2013 ರ ಕಲಂ 15(1)ರ ಪ್ರಕಾರ ಕಲಂ 11(1)ರ ಪ್ರಕಟಣೆಯ ಬಗ್ಗೆ ನೀಡಲಾದ ನೋಟೀಸುಗಳ ವಿಚಾರವಾಗಿ ಭಾದಿತ್ ವ್ಯಕ್ತಿಗಳಿಂದ ಸ್ವೀಕರಿಸಲಾದ ಆಕ್ಷೇಪಣೆಗಳನ್ನು ವಿಚಾರಣೆ ಮಾಡಲಾಗಿದೆ. ಭೂಸ್ವಾಧೀನಕ್ಕೆ ಒಳಪಡಿಸಲು ಉದ್ದೇಶಿಸಿರುವ ಜಮೀನುಗಳು ಸರಳ ರೇಖೆಯಲ್ಲಿ ಬರುತ್ತಿದ್ದು ಭೂಸ್ವಾಧೀನ ಪ್ರದೇಶದಲ್ಲಿ ಬರುವ ಭೂಮಾಲಿಕರನ್ನು ಸ್ಥಳಾಂತರಿಸಿ ಪುನರ್ವಸತಿ ಕಲ್ಪಿಸುವ ಅಗತ್ಯತೆ ಇರುವುದಿಲ್ಲ. ಕಲಂ 16, ಮತ್ತು 17 ರನ್ವಯ ಪುನರ್ವಸತಿ ಮತ್ತು ಪುನರ್ನಿರ್ಮಾಣ ವ್ಯವಸ್ಥೆಯ ಬಗ್ಗೆ ವರದಿ ತಯಾರಿಸಲಾಗಿದೆ. 47 ಕುಟುಂಬಗಳಿಗೆ ಸೇರಿದ ಭೂಮಿಯನ್ನು ಭೂಸ್ವಾಧೀನಪಡಿಸಿಕೊಳ್ಳಲಾಗುತ್ತಿದ್ದು ಸರ್ವೆ ನಂಬರ್ 175/ಒ1, 173/1ಬಿ, 167/ಒ4, 167/ಒ8, 167/ಒ10(ಪಹಣಿ ಒಗ್ಗೂಡಿಸಿದಂತೆ ಸ.ನಂ.175, 167)ರಲ್ಲಿನ ಕುಟುಂಬಗಳನ್ನು ಹೊರತುಪಡಿಸಿ ಉಳಿದ ಕುಟುಂಬಗಳ ಜೀವನೋಪಾಯಕ್ಕೆ ಯಾವುದೇ ಧಕ್ಕೆ ಉಂಟಾಗುವುದಿಲ್ಲವೆಂದು ಕಲಂ 18ರಡಿ ಆಯುಕ್ತರು ರಾಜ್ಯ ಪುನರ್ವಸತಿ ಮತ್ತು ಪುನರ್ ನಿರ್ಮಾಣ ಹಾಗೂ ಪದನಿಮಿತ್ತ ಸರ್ಕಾರದ ಕಾರ್ಯದರ್ಶಿ, ಕಂದಾಯ ಇಲಾಖೆ ರವರು ತಮ್ಮ ಪತ್ರ ಕ್ರಮಾಂಕ: ಕಂಇ 96ಬಿಆರ್ಆರ್2019ದಿನಾಂಕ: 10/01/2020 ರಂತೆ ಪುನರ್ವಸತಿ ಮತ್ತು ಪುನರ್ ನಿರ್ಮಾಣದ ಕರಡು ಪಟ್ಟಿಗೆ ಅನುಮೋದನೆ ನೀಡಿರುತ್ತಾರೆ.

ಈ ಪ್ರಕಟಣೆಯಲ್ಲಿ ಪ್ರಕಟಿಸಲಾದ ಜಮೀನುಗಳಲ್ಲಿ ಆಸಕ್ತಿಯುಳ್ಳವರು ಅಧಿಸೂಚನೆ ಪ್ರಕಟವಾದ 30 ದಿನಗಳೊಳಗಾಗಿ ಕಲಂ 21(2) ರಂತೆ ಆಕ್ಷೇಪಣೆಗಳನ್ನು ಮಾಡುವುದಿದ್ದರೆ ಸದರಿ ಆಕ್ಷೇಪಣೆಗಳನ್ನು ವಿಶೇಷ ಭೂಸ್ವಾಧೀನಾಧಿಕಾರಿ, ಎತ್ತಿನಹೊಳೆ ಯೋಜನೆ, ತುಮಕೂರು ರವರಿಗೆ ನೀಡತಕ್ಕದ್ದು.

ಅನುಸೂಚಿ

ಜಿಲ್ಲೆ: ತುಮಕೂರು

ತಾಲ್ಲೂಕು: ತುಮಕೂರು

ಹೋಬಳಿ:ಕೋರ

ಗ್ರಾಮ:ಮಾವುಕೆರೆ

ಕ್ರ.ಸಂ	ಖಾತೆದಾರರ ಹೆಸರು	ಸ.ನಂ	ತರಹೆ	ಭೂಸ್ವಾಧೀನ ವಾಗುವ ನಿರ್ಮಾಣ	ಚಿಕ್ಕುಬಂದಿ				ಮರವಳಿಗಳು/ರಚನೆಗಳು
					ಮಾರ್ವ	ಪಶ್ಚಿಮ	ಉತ್ತರ	ದಕ್ಷಿಣ	
1	2	3	4	5	6	7	8	9	10
1	ಲಕ್ಷ್ಮೀನರಸಮ್ಮ ಬಿನ್ ನರಸಿಂಹಯ್ಯ	175	ಖುಷ್ಕಿ	0-37	176	ಗಡಿ	ಉಳಿಕೆ	ಉಳಿಕೆ	ಮಾವು-25, ಬೇವು-04, ಬೇವು(ಮ)-01, ತೇಗ-05, ಆಲ-01, ಸಿಲ್ವರ್-02, ನೇರಳೆ-01, ಯರದ-01
2	ಶ್ರೀನಿವಾಸ ಮೂರ್ತಿ ಎಂ.ಡಿ ಬಿನ್ ಲೇ ದೊಡ್ಡರಂಗಯ್ಯ	175	ಖುಷ್ಕಿ	0-09					ಮಾವು-07, ಅರ್ಕಲಸ್-03, ತುಗ್ಗಲೆ-01, ಬೇವು-05, ಬೇವು(ಮ)-01, ಬೇವುಸಸಿ-10, ಯರದ-02, ನೇರಳೆ-01, ಹೊಂಗ(ಮ)-04
3	ವೀರಹನುಮಯ್ಯ	176	ಖುಷ್ಕಿ	1-36	173/1ಬಿ, 173/1ಎ1	175	ಉಳಿಕೆ	ಉಳಿಕೆ	ಆಲ-01, ಬೇವು-02, ಬೇವು(ಮ)-04, ಕಾಡುಮರ-01
4	ಪುಟ್ಟಗಂಗಮ್ಮ ಕೋಂ ಆಡವಪ್ಪ	173/1ಎ1	ಖುಷ್ಕಿಎಖಿಂ ರಾಬು	1-33 0-01	167	176	173/1ಬಿ	ಉಳಿಕೆ	ಮಾವು-35, ಬೇವು-02
5	ಪುಟ್ಟರಂಗಯ್ಯ ಬಿನ್ ಚಿಕ್ಕರಂಗಯ್ಯ	173/1ಬಿ	ಖುಷ್ಕಿಎಖಿಂ ರಾಬು	1-11 0-00 1/2	167	176	177/4, 177/5, 177/3, 172/1ಬಿ, 172/2, 172/3	173/1ಎ1	ಮಾವು-42, ತೇಗ-29, ಅರ್ಕಲಸ್-03, ಅರ್ಕಲಸ್ಸಸಿ-05, ಸಿಲ್ವರ್-27, ಬೇವು-02, ಬೇವು(ಮ)-03
		ವಿಬಜನೆ ಮೂಲಕ ಖಾತೆ ಬದಲಾವಣೆ ಆಗಿದೆ							

6	ಅಡವಯ್ಯ ಬಿನ್ ಸಣ್ಣ ರಂಗಯ್ಯ	173/3	ಮಿಷ್ಣಿ ಬಿಖರಾಬು	1-00 0-00 1/2	167	176	172/1ಬಿ, 172/2, 172/3 177/4, 177/5, 177/3	173/1ಎ 1	ಮಾವು-36, ತೇಗ-03, ಸಿಲ್ವರ್-02
		ಸ.ನಂ.173/1ಬಿ ರಿಂದ ವಿಭಜನೆ ಮೂಲಕ ಖಾತೆ ಬದಲಾವಣೆ ಆಗಿದೆ.							
7	ಕರಿಯಮ್ಮ ಕೋಂ ಕಾಲ್ವಯ್ಯ	177/4	ಮಿಷ್ಣಿ	0-04 1/2	177/5	176	ಉಳಿಕೆ	173/1ಬಿ	ಮಾವು-06, ಹುಣಸೆಸಸಿ-02
8	ಮಟ್ಟರಂಗಯ್ಯ ಬಿನ್ ಚಿಕ್ಕರಂಗಯ್ಯ	177/5	ಮಿಷ್ಣಿ	0-04 1/2	177/3	177/4	ಉಳಿಕೆ	173/1ಬಿ	ಮಾವು-05, ಹಲಸು-01
9	ಮಟ್ಟರಂಗಯ್ಯ ಬಿನ್ ಚಿಕ್ಕರಂಗಯ್ಯ	177/3	ಮಿಷ್ಣಿ	0-04	172/1ಎ	177/5	ಉಳಿಕೆ	173/1ಬಿ	ಮಾವು-04
10	ರಂಗಶಾಮಯ್ಯ ಬಿನ್ ಲೇ ಸಣ್ಣರಂಗಯ್ಯ, ಲಕ್ಷ್ಮಯ್ಯ ಬಿನ್ ಲೇ ಸಣ್ಣರಂಗಯ್ಯ, ಸಿದ್ದಪ್ಪ ಬಿನ್ ಸಣ್ಣರಂಗಯ್ಯ (ಜಂಟಿ)	177/3	ಮಿಷ್ಣಿ	0-04	172/1ಎ	177/5	ಉಳಿಕೆ	173/1ಬಿ	ಮಾವು-04, ಮಾವುಸಸಿ-01, ಹಲಸು-01
11	ರಾಮಯ್ಯ ಬಿನ್ ತಿಮ್ಮಯ್ಯ, ರಂಗಪ್ಪ ಬಿನ್ ನಂಜುಂಡಪ್ಪ	172/1ಎ	ಮಿಷ್ಣಿ	0-06	172/1ಬಿ	177/3	ಉಳಿಕೆ	173/1ಬಿ	ಬೇವು-01, ಮಾವು-02, ಅರ್ಕಿಲಸ್-02
12	ಮರುಡೋಬಳಯ್ಯ ಬಿನ್ ನಂಜುಂಡಯ್ಯ ಎಮ್.ಎನ್.ಸಿದ್ದಗಂಗಯ್ಯ ಬಿನ್ ಎಮ್.ಪಿ. ನಂಜುಂಡಯ್ಯ	172/1ಬಿ	ಮಿಷ್ಣಿ	0-05 1/2	172/2	172/1ಎ	ಉಳಿಕೆ	173/1ಬಿ	-
13	ಓಬ್ಬಕ್ಕ ಕೋಂ ಲೇ ರಂಗಶಾಮಯ್ಯ	172/2	ಮಿಷ್ಣಿ	0-04 1/2	172/3	172/1	ಉಳಿಕೆ	173/1ಬಿ	ಮಾವು-05, ಅರ್ಕಿಲಸ್-05, ತೇಗ-01
14	ನಂಜುಂಡಪ್ಪ ಬಿನ್ ಶಿವನಂಜಯ್ಯ	172/3	ಮಿಷ್ಣಿ	0-04 1/2	167	172/2	ಉಳಿಕೆ	173/1ಬಿ	ಮಾವು-04, ಬೇವು-01
15	ಸರ್ಕಾರಿ ಗೋಮಳ	167	ಬಿಖರಾಬು	2-00	166	172/3, 173/1ಬಿ, 173/1ಎ1	ಉಳಿಕೆ	ಉಳಿಕೆ	ಮಾವು(ಮ)-01
									ಮಾವು-07
									ಮಾವುಸಸಿ-70, ಬೇವು-01

16	ಅಂಜನಪ್ಪ ಬಿನ್ ಹನುಮಂತಯ್ಯ	167	ಮಿಷ್ಣಿ	0-35	ಪಹಣಿ ಒಗ್ಗೂಡಿಸಿದೆ.					ಮಾವು-19, ಮಾವುಸಸಿ-01, ತೇಗ-10, ಬೇವು-03, ಹಲಸು-02, ಸಿಲ್ವರ್-01, ಹೊಂಗೆ-01, ತೆಂಗು-07
17	ರಂಗಭಾಮಯ್ಯ ಬಿನ್ ಯಳವಯ್ಯ	167	ಮಿಷ್ಣಿ	0-33						ಹಲಸು-01, ಮಾವು-28, ಮಾವು(ಮ)-05, ಮಾವುಸಸಿ-01, ಹುಣಸೆ-02, ತೇಗ-19, ಬೇವು-02, ಬೇವುಸಸಿ-03, ಸಿಲ್ವರ್-07
18	ಮಲ್ಲಯ್ಯ ಬಿನ್ ಸಿದ್ದಯ್ಯ, ಲಕ್ಷ್ಮಮ್ಮ ಕೋಂ ಮಲ್ಲಯ್ಯ, ಮಾರತಯ್ಯ ಬಿನ್ ಬೈಲಪ್ಪ, ಗಂಗಮ್ಮ ಕೋಂ ಮಾರತಯ್ಯ(ಜಂಟಿ)	167	ಮಿಷ್ಣಿ	1-09						ಮಾವು-61, ಮಾವು(ಮ)-03, ತೇಗ-07, ಹೊಂಗೆಸಸಿ-15 ಅರ್ಕಿಲಸ್-01, ಅರ್ಕಿಲಸ್ಸಸಿ-02, ಸಿಲ್ವರ್(ಮ)-06 ಬೇವು-01, ಬೇವುಸಸಿ-02, ಸಮಾದಿ-02
19	ಲಕ್ಷ್ಮಮ್ಮ ಕೋಂ ನಾರಾಯಣಪ್ಪ	167	ಮಿಷ್ಣಿ	0-18						ಮಾವು-11, ಮಾವು(ಮ)-03, ತೇಗ-14, ತೇಗಸಸಿ-03 ಸಿಲ್ವರ್-04, ಬೇವುಸಸಿ-06
20	ನರಸಿಂಹಯ್ಯ ಬಿನ್ ಹನುಮಂತಯ್ಯ	167	ಮಿಷ್ಣಿ	1-02						ಮಾವು-19, ಮಾವು(ಮ)-03, ಬೇವು-03, ಬೇವುಸಸಿ-07 ಹುಣಸೆಸಸಿ-01 ಹೊಂಗೆ-01
	ಎನ್. ಸೀಬರಂಗಯ್ಯ ಬಿನ್ ಲೇ ನರಸಿಂಹಯ್ಯ	167								ಹುಣಸೆಸಸಿ-42
21	ಸರ್ಕಾರಿ ಗೋಮಾಳ	166	ಬಿಖರಾಬು	0-20	158/2, 199	167	165/2, 165/4, 165/1 ಉಳಿಕೆ	ಉಳಿಕೆ, 199, 198	ಮಾವು-17, ಬೇವು(ಮ)-02, ಕರಿಬೇವುಸಸಿ-24	
22	ಅಂಜನಪ್ಪ ಬಿನ್ ಹನುಮಂತಯ್ಯ	166	ಮಿಷ್ಣಿ	0-03					ಮಾವು-10	
23	ಮಣ್ಣಮ್ಮ ಕೋಂ ಕಂಭಯ್ಯ	166	ಮಿಷ್ಣಿ	0-29					ತೇಗ-06, ಹೊಂಗೆ-01	
24	ನಂಜುಂಡಯ್ಯ ಬಿನ್ ಪೂಜಾರಯ್ಯ	166	ಮಿಷ್ಣಿ	0-15					ಮಾವು-14, ಮಾವು(ಮ)-05, ಮಾವುಸಸಿ-01, ತೇಗ-02, ತೇಗಸಸಿ-01, ಬೇವುಸಸಿ-02, ಕೃಷಿಹೊಂಡ-01	
25	ಶ್ರೀರಂಗಯ್ಯ ಬಿನ್ ದೊಡ್ಡರಂಗಯ್ಯ	166	ಮಿಷ್ಣಿ	0-15					ಬೇವು-02	
26	ಸಿದ್ದಮ್ಮ ಕೋಂ ನರಸಿಂಹಯ್ಯ	166	ಮಿಷ್ಣಿ	0-32					ಬೇವು-02	
		ಪಹಣಿ ಒಟ್ಟುಗೂಡಿಸಿದೆ.							-	

27	ಎಮ್.ಎಸ್. ಮಂಜುನಾಥ ಬಿನ್ ಎ.ಡಿ.ಸೀಬರಂಗಯ್ಯ	165/1	ಮಿಷ್ಣಿಬಿಖರ ರಾಜು	0-25 0-03	158/2	165/4	ಉಳಿಕೆ	166	ಮಾವುಸಸಿ-20
28	ಅಂಜನಪ್ಪ ಬಿನ್ ಹನುಮಂತಯ್ಯ	165/2	ಮಿಷ್ಣಿಬಿಖರ ರಾಜು	0-12 0-00 1/2	165/4	166	ಉಳಿಕೆ	166	ಮಾವು(ಮ)-02, ತೇಗ-01, ಅರ್ಕಿಲಸ್-01, ಹೊಂಗಸಸಿ-01 ಬೇವುಸಸಿ-01
29	ಮಲ್ಲಿಕಾರ್ಜುನಯ್ಯ ಬಿನ್ ಗಂಗಪ್ಪ	165/4	ಮಿಷ್ಣಿಬಿಖರ ರಾಜು	0-27 0-01 1/4	165/1	165/2	ಉಳಿಕೆ	166	ಮಾವು-26, ಮಾವು(ಮ)-04, ಮಾವುಸಸಿ-02, ಹುಣಸೆಸಸಿ-04, ಬೇವು-01, ಬೇವು(ಮ)-09, ಕರಿಬೇವುಸಸಿ-75
30	ಮಲ್ಲಿಕಾರ್ಜುನಯ್ಯ ಬಿನ್ ಗಂಗಪ್ಪ	199	ಮಿಷ್ಣಿ	0-19	198	166	ಉಳಿಕೆ	166	ಮಾವು-18, ಬೇವು(ಮ)-02
31	ಅಡವಿ ಸಿದ್ದಯ್ಯ ಬಿನ್ ಲೇಟ್ ಈರಣ್ಣ	158/2	ಮಿಷ್ಣಿ	0-32	158/3	165/1 166 198	ಉಳಿಕೆ	ಉಳಿಕೆ	ತೇಗಸಸಿ-04, ಅಡಿಕೆ-74, ಅಡಿಕೆಸಸಿ-12, ತೆಂಗು-36, ಹನಿ ನೀರಾವರಿ
32	ಬಸವಯ್ಯ ಬಿನ್ ಲೇ ಲಿಂಗಪ್ಪ	158/3	ಮಿಷ್ಣಿ	1-15	157/3	158/2	ಉಳಿಕೆ	ಉಳಿಕೆ	ಅಡಿಕೆ-432, ಅಡಿಕೆಸಸಿ-10, ತೆಂಗು -57, ತೆಂಗುಸಸಿ- 10 ತೇಗ-09, ತೇಗಸಸಿ-02 ಮಾವುಸಸಿ-04 ನಿಂಬೆಸಸಿ-49, ಬೋರ್‌ವೆಲ್-01, ತಂತಿಬೇಲಿ, ಹನಿ ನೀರಾವರಿ
33	ಹೇಮಲತ ಕೋಂ ಬಸವಯ್ಯ	157/3	ಮಿಷ್ಣಿ ಬಿಖರಾಜು	0-39 0-02 1/2	157/2	158/3	ಉಳಿಕೆ	ಉಳಿಕೆ	ತೆಂಗು-07, ತೆಂಗುಸಸಿ-44, ಅಡಿಕೆ-513, ಅಡಿಕೆಸಸಿ- 49 ತೇಗ-60, ತೇಗ(ಮ)-10, ತೇಗಸಸಿ-10, ಬೇವು-02 ನಿಂಬೆಸಸಿ-20, ಬೋರ್‌ವೆಲ್-03, ತಂತಿಬೇಲಿ, ಹನಿ ನೀರಾವರಿ
34	ಸಿದ್ದಯ್ಯ ಬಿನ್ ಗಿರಿಯಪ್ಪ	157/2	ಮಿಷ್ಣಿ ಬಿಖರಾಜು	0-37 1/2 0-02 1/2	157/1ಎ	158/3	ಉಳಿಕೆ	ಉಳಿಕೆ	ಮಾವು-35, ಮಾವು(ಮ)-01, ಮಾವುಸಸಿ-09, ಹಲಸು-01
35	ಮಂಜುಳ ಬಿನ್ ಲೇ ಅಡವಪ್ಪ	157/1ಎ	ಮಿಷ್ಣಿ ಬಿಖರಾಜು	1-01 0-06	157/5	157/2	ಉಳಿಕೆ, ಗಡಿ	ಉಳಿಕೆ, ಗಡಿ	ತೆಂಗು-09, ಮಾವು(ಮ)-33, ಮಾವುಸಸಿ-04, ಕರಿಬೇವುಸಸಿ-52, ಬೋರ್‌ವೆಲ್-01, ಪಂಪಾಶೆಡ್-01,
36	ಈಶ್ವರಯ್ಯ ಬಿನ್ ಲೇ ಲಿಂಗಪ್ಪ	157/1ಬಿ	ಮಿಷ್ಣಿ	2-02	157/4	157/5	156/1 156/2 156/4	ಉಳಿಕೆ ಗಡಿ	ತೆಂಗು-28, ತೆಂಗುಸಸಿ-73, ಅಡಿಕೆ-912, ಅಡಿಕೆ(ಮ)-28, ಅಡಿಕೆಸಸಿ-38, ಕರಿಬೇವು-04, ಕರಿಬೇವುಸಸಿ-50, ಸೀಬೆ-03, ನಿಂಬೆಸಸಿ-64, ಬೇವು-09, ಎಳ್ಳಿ-02, ನೇರಳೆ-05, ಮಾವು-02, ಮಾವುಸಸಿ-02, ಹುಣಸೆ- 02, ಸಿಲ್ವರ್-06, ಹೊಂಗೆ-04, ಹರ್ಕಿಲಸ್-01,

									ಪರಂಗಿ-04, ಬೋರ್‌ವೆಲ್-02, ವಾಸದ ಕಲ್ಲುಚಪ್ಪಡಿಮನೆ-01, ಕಲ್ಲು ಬಾವಿ-01, ಬಾವಿ ಒಳಗೆ ಬೋರ್ ವೆಲ್-01, ಕೃಷಿಹೊಂಡ-01, ಸಿಮೆಂಟ್‌ತೊಟ್ಟಿ-02, ಪಂಪ್ ಹೌಸ್-01, ತಂತಿಬೇಲಿ, ವೈಪ್‌ಲೈನ್, ಹನಿ ನೀರಾವರಿ
37	ಬಸವಯ್ಯ ಬಿನ್ ಲೇ ಲಿಂಗಪ್ಪ	157/5	ಖುಷ್ಕಿ ಬಿಖಿರಾಬು	1-10 0-09	157/1ಬಿ	157/1ಎ	156/4	ಉಳಿಕೆ	ಅಡಿಕೆ-286, ಅಡಿಕೆಸಸಿ-19, ತೆಂಗು-50, ತೆಂಗರಸಸಿ-52 ತೇಗ-18, ಬೇವು-05, ಹೊಂಗೆ-01, ಸೀಬೆ-04, ಎಳ್ಳಿ-01 ನಿಂಬೆಸಸಿ-74, ಬೋರ್‌ವೆಲ್-02
38	ಬಸವಯ್ಯ ಬಿನ್ ಲೇ ಲಿಂಗಪ್ಪ	157/4	ಖುಷ್ಕಿ	0-08	152/2	157/1ಬಿ	156/3, 156/2	157/1ಬಿ	ಹಲಸು-01, ಮಾವುಸಸಿ-04 ನಿಂಬೆಸಸಿ-02, ಬೋರ್‌ವೆಲ್-01, ಪಂಪ್‌ಹೌಸ್-01, ಕಾಯಿಶೆಡ್-01(ಶೀಟು)
39	ಪಾಪಣ್ಣ ಬಿನ್ ನರಸಪ್ಪ	156/1	ಬಾಗಾಯ್ತು	0-07	156/2	156/4	ಉಳಿಕೆ	157/1ಬಿ	ಮಾವು-06, ಹೊಂಗೆ-02
40	ಭೀಮಣ್ಣ ಬಿನ್ ನರಸಪ್ಪ	156/4	ಬಾಗಾಯ್ತು ಖುಷ್ಕಿ	0-12 0-15	156/1	ಉಳಿಕೆ	ಉಳಿಕೆ	157/2 157/1ಎ 157/1ಬಿ 157/5	ಮಾವು-16, ಮಾವುಸಸಿ-05, ಅರ್ಕಿಲಸ್-01, ಬೇವು-04, ನೀಲಗಿರಿ-01, ತೆಂಗು-10, ನೇರಳೆ-04, ಹೊಂಗೆ-10, ಸೊಳ್ಳೆಮರ-01 ಹುಣಸೆ-01, ತೇಗ-02, ಅತ್ತಿಮರ-01
		ಸ.ನಂ.156/1ರಿಂದ ದುರಸ್ತಿಯಾಗಿ ಪಹಣಿಯಲ್ಲಿ ಇಂಡೀಕರಣವಾಗಿದೆ.							
41	ನೇತ್ರಾವತಿ ಕೋಂ ಕದರಯ್ಯ	156/2	ಬಾಗಾಯ್ತು	0-16	156/3	156/1	ಉಳಿಕೆ	157/1ಬಿ 157/4	ಮಾವು-12, ಹೊಂಗೆ-10, ಬೇವು-02
42	ಕದರಯ್ಯ ಬಿನ್ ಮಲ್ಲಯ್ಯ	156/3	ಬಾಗಾಯ್ತು	0-28	152/2	156/2	ಉಳಿಕೆ	157/4	ಮಾವು-25, ಕರಿಬೇವು-01, ಹೊಂಗೆ-10, ಬೇವುಸಸಿ-01, ನೇರಳೆ-01, ಹಲಸು-01
43	ಸಾವಿತ್ರಮ್ಮ ಬಿನ್ ಹನುಮಕ್ಕ	152/2	ಖುಷ್ಕಿ ಬಿಖಿರಾಬು	0-24 0-01	152/3	156/3	ಉಳಿಕೆ	ಗಡಿ	ತೆಂಗು-29, ತೆಂಗುಸಸಿ-01, ಕರಿಬೇವು-01, ಹೊಂಗೆ-01, ಬೇವು-04, ಬೋರ್‌ವೆಲ್-01, ಹನಿ ನೀರಾವರಿ
44	ಮಹದೇವಮ್ಮ ಕೋಂ ಲಿಂಗಪ್ಪ	152/3	ಖುಷ್ಕಿ	0-09	151/2	152/2	ಉಳಿಕೆ	ಗಡಿ	ತೆಂಗು-17, ತೆಂಗುಸಸಿ-01, ಅಡಿಕೆ-39, ಬೋರ್‌ವೆಲ್-01, ಪಂಪ್‌ಹೌಸ್(ಚಪ್ಪಡಿ)-01, ಹನಿ ನೀರಾವರಿ
45	ವೀರಣ್ಣ ಬಿನ್ ಲೇ ಕರಿಯಪ್ಪ	151/2	ಖುಷ್ಕಿ ಬಿಖಿರಾಬು	0-21 0-01 1/2	151/1	152/3	ಉಳಿಕೆ	ಗಡಿ	ತೆಂಗು-08, ಮಾವು-01, ಸಮೋಟ-01, ಹೊಂಗೆ-02, ಕರಿಬೇವುಸಸಿ-51, ಬೇವುಸಸಿ-01, ಅಡಿಕೆ-194, ಅಡಿಕೆ(ಮ)-16, ಅಡಿಕೆಸಸಿ-25, ನುಗ್ಗೆ-02, ಎಳ್ಳಿ-02, ಬೋರ್‌ವೆಲ್-01, ಪಂಪ್‌ಹೌಸ್, ಹನಿ ನೀರಾವರಿ

46	ದೊಡ್ಡಬಾಲಯ್ಯ ಬಿನ್ ಚಿಕ್ಕಣ್ಣ	151/1	ಮಿಷಿ	0-02	151/3	151/2	ಉಳಕ	ಗಡಿ	ಬೇವುಸಸಿ-01, ನುಗ್ಗೆ-01, ಕರಿಬೇವುಸಸಿ-05
47	ವೀರಣ್ಣ ಬಿನ್ ಲೇಟ್ ಕರಿಯಪ್ಪ	151/3	ಮಿಷಿ	0-18 1/2	ಗಡಿ	151/1	ಉಳಕ	ಗಡಿ	ಕರಿಬೇವುಸಸಿ-29, ಎಳ್ಳಿ-01, ಬೋರ್‌ವಲ್-01, ಹನಿ ನೀರಾವರಿ
48	ಸರ್ಕಾರಿ	198	ಬಿವಿರಾಲು	0-03	158/2	199	166	ಉಳಕ	
			ಮಿಷಿ	27-31 1/2					
			ಬಾಗಾಯ್ತು	01-23					
			ಎ ವಿರಾಲು	00-02					
			ಬಿ ವಿರಾಲು	03-10 1/4					
			ಒಟ್ಟು	32-26 3/4					

ವಿಶೇಷ ಭೂಸ್ವಾಧೀನಾಧಿಕಾರಿ
ಎತ್ತಿನಹೊಳೆ ಯೋಜನೆ, ತುಮಕೂರು

ಕರ್ನಾಟಕ ರಾಜ್ಯಪಾಲರ ಆಜ್ಞಾನುಸಾರ
ಮತ್ತು ಅವರ ಹೆಸರಿನಲ್ಲಿ,

(ಬಿ.ಎನ್.ಆನಂದ್)
ಸರ್ಕಾರದ ಅಧೀನ ಕಾರ್ಯದರ್ಶಿ,
ಕಂದಾಯ ಇಲಾಖೆ (ಭೂಸ್ವಾಧೀನ-2)

PR-388

ಉಪವಿಭಾಗಾಧಿಕಾರಿಗಳು, ಶಿವಮೊಗ್ಗ, ಉಪವಿಭಾಗ, ಶಿವಮೊಗ್ಗ.

ಭೂ ಸ್ವಾಧೀನ, ಪುನರ್ವಸತಿ ಮತ್ತು ಪುನರ್ ವ್ಯವಸ್ಥೆಯಲ್ಲಿ ಪಾರದರ್ಶಕತೆ ಮತ್ತು ನ್ಯಾಯಯುತ ಪರಿಹಾರದ ಹಕ್ಕು ಅಧಿನಿಯಮ 2013 ಕಲಂ 19 (1) ಹಾಗೂ 19 (2) ರ ಮೇರೆಗೆ ಅಧಿಸೂಚನೆ

ಕರಡು ಘೋಷಣೆ

ಕ್ರಮಾಂಕ : ಕಂಇ 02 ಎಕ್ಯೂಎಸ್ 2021

ದಿನಾಂಕ : 01/09/2021

ಈ ಮುಂದಿನ ಅನುಸೂಚಿಯಲ್ಲಿ ನಿರ್ದಿಷ್ಟಪಡಿಸಿದ ಜಮೀನು ಒಂದು ಸಾರ್ವಜನಿಕ ಉದ್ದೇಶಕ್ಕೆ ಅಂದರೆ ಶಿವಮೊಗ್ಗ ನಗರದ ಕೃಷಿ ನಗರ ಬಡಾವಣೆಗೆ ಶಿವಮೊಗ್ಗ-ಸವಳಂಗ ಮುಖ್ಯ ರಸ್ತೆಯಿಂದ ರಸ್ತೆ ಸಂಪರ್ಕ ಕಲ್ಪಿಸುವ ಉದ್ದೇಶಕ್ಕೆ ಅಗತ್ಯ ಎಂದು ಕರ್ನಾಟಕ ಸರ್ಕಾರಕ್ಕೆ ಕಂಡುಬಂದಿರುವುದರಿಂದ, ಕರ್ನಾಟಕ ಸರ್ಕಾರದ ಅಧಿಸೂಚನೆ ಸಂ. ಕಂಇ 06 ಎಕ್ಯೂಎಸ್ 2020(ಇ) ದಿನಾಂಕ:17-10-2020 ರಲ್ಲಿನ

ಅಧಿಸೂಚನೆಯನ್ವಯ, ಭೂ ಸ್ವಾಧೀನ ಪ್ರಕ್ರಿಯೆಯಲ್ಲಿ ಪಾರದರ್ಶಕತೆ, ಸೂಕ್ತ ಪರಿಹಾರದ ಹಕ್ಕು ಮತ್ತು ಪುನರ್ವಸತಿ ಮತ್ತು ಪುನರ್ ನಿರ್ಮಾಣ (ಕರ್ನಾಟಕ ತಿದ್ದುಪಡಿ) ಕಾಯ್ದೆ 2019 ರ ಕಲಂ-3ರ ಅಧ್ಯಾಯ-IIIಎ ರ ಕಲಂ 10ಎ ರಡಿ ಸರ್ಕಾರಕ್ಕೆ ಪ್ರದತ್ತವಾದ ಅಧಿಕಾರವನ್ನು ಚಲಾಯಿಸಿ, ತಿದ್ದುಪಡಿ ಕಾಯ್ದೆಗೆ ರಚಿಸಲಾಗುವ ನಿಯಮಗಳ ಷರತ್ತಿಗೊಳಪಟ್ಟು, ಜಮೀನಿನ ಭೂ ಸ್ವಾಧೀನ ಪ್ರಾರಂಭಿಸಲು ಮೂಲ ಭೂ ಸ್ವಾಧೀನ ಕಾಯ್ದೆ-2013 ರ ಅಧ್ಯಾಯ-II ರ ಕಲಂ 10 ಅನ್ವಯಿಸುವುದರಿಂದ ವಿನಾಯಿತಿ ನೀಡಲಾಗಿದೆ. ಕೇಂದ್ರ ಅಧಿನಿಯಮ "ಭೂ ಸ್ವಾಧೀನ, ಪುನರ್ವಸತಿ ಮತ್ತು ಪುನರ್ ವ್ಯವಸ್ಥೆಯಲ್ಲಿ ಪಾರದರ್ಶಕತೆ ಮತ್ತು ನ್ಯಾಯಯುತ ಪರಿಹಾರದ ಹಕ್ಕು, ಅಧಿನಿಯಮ 2013" ರ ಕಲಂ 11(1) ರಂತೆ ಜಿಲ್ಲಾಧಿಕಾರಿಗಳು ಶಿವಮೊಗ್ಗ ರವರ ಅಧಿಸೂಚನೆ ಕ್ರಮಾಂಕ:LAQ/MISC/05/2020 (E-26463)ದಿನಾಂಕ:23-10-2020 ರಂತೆ ಪ್ರಾಥಮಿಕ ಅಧಿಸೂಚನೆ ಹೊರಡಿಸಿರುವ ಮೇರೆಗೆ ಭೂಸ್ವಾಧೀನ ಪ್ರಕ್ರಿಯೆಯಲ್ಲಿ ಪಾರದರ್ಶಕತೆ ಮತ್ತು ಸೂಕ್ತ ಪರಿಹಾರದ ಹಕ್ಕು, ಪುನರ್ವಸತಿ ಮತ್ತು ಪುನರ್ ನಿರ್ಮಾಣ ಕಾಯ್ದೆ 2013ರ ಕಲಂ 19(1), (2) ರನ್ವಯ ಅಧಿಸೂಚನೆ ಹೊರಡಿಸಲಾಗಿದೆ. ಹಾಗೂ ಭೂಸ್ವಾಧೀನ ಪ್ರಕ್ರಿಯೆಯಲ್ಲಿ ಪಾರದರ್ಶಕತೆ ಮತ್ತು ಸೂಕ್ತ ಪರಿಹಾರದ ಹಕ್ಕು, ಪುನರ್ವಸತಿ ಮತ್ತು ಪುನರ್ ನಿರ್ಮಾಣ ಕಾಯ್ದೆ 2015ರ ನಿಯಮ 2(ಸಿ) ರನ್ವಯ ಜಿಲ್ಲಾಧಿಕಾರಿಗಳ ಕಾರ್ಯಗಳನ್ನು ನಿರ್ವಹಿಸಲು ಉಪವಿಭಾಗಾಧಿಕಾರಿಗಳು, ಶಿವಮೊಗ್ಗ ಉಪವಿಭಾಗ, ಶಿವಮೊಗ್ಗ ಇವರನ್ನು ನೇಮಕ ಮಾಡಿರುತ್ತದೆ. ಭೂಸ್ವಾಧೀನಕ್ಕೆ ಒಳಪಡುವ ಸರ್ವೆ ನಂಬರ್ ಮತ್ತು ವಿಸ್ತೀರ್ಣ ವಿವರಗಳು ಈ ಕೆಳಗಿನ ಅನುಸೂಚಿಯಂತೆ ಇರುತ್ತದೆ.

ಈ ಪ್ರಕಟಣೆಯನ್ನು ಕೇಂದ್ರ ಅಧಿನಿಯಮ ಭೂಸ್ವಾಧೀನ ಕೇಂದ್ರ ಅಧಿನಿಯಮ ಭೂಸ್ವಾಧೀನ ಪ್ರಕ್ರಿಯೆಯಲ್ಲಿ ಪಾರದರ್ಶಕತೆ ಮತ್ತು ಸೂಕ್ತ ಪರಿಹಾರದ ಹಕ್ಕು, ಪುನರ್ವಸತಿ ಮತ್ತು ಪುನರ್ ನಿರ್ಮಾಣ ಕಾಯ್ದೆ 2013ರ ಕಲಂ 19(1)ರಂತೆ ಹೊರಡಿಸಲಾಗಿದೆ, ಭೂ ಸ್ವಾಧೀನ ನಕಾಶೆಯನ್ನು ಪರಿವೀಕ್ಷಣೆಗಾಗಿ ಉಪವಿಭಾಗಾಧಿಕಾರಿ, ಶಿವಮೊಗ್ಗ ಉಪವಿಭಾಗ, ಶಿವಮೊಗ್ಗ ಮತ್ತು ಆಯುಕ್ತರು, ಮಹಾನಗರ ಪಾಲಿಕೆ, ಶಿವಮೊಗ್ಗ ರವರ ಕಚೇರಿಯಲ್ಲಿ ಪರಿಶೀಲನೆಗೆ ಇಡಲಾಗಿದೆ.

ಭೂ ಸ್ವಾಧೀನ, ಪುನರ್ವಸತಿ ಮತ್ತು ಪುನರ್ ವ್ಯವಸ್ಥೆಯಲ್ಲಿ ಪಾರದರ್ಶಕತೆ ಮತ್ತು ನ್ಯಾಯಯುತ ಪರಿಹಾರದ ಹಕ್ಕು, ಅಧಿನಿಯಮ 2013 ರ ಕಲಂ 15(1) ರನ್ವಯ ಕಲಂ 11(1)ರ ಪ್ರಕಟಣೆಯ ಬಗ್ಗೆ ನೀಡಲಾದ ನೋಟೀಸುಗಳ ವಿಚಾರವಾಗಿ ಬಾಧಿತ ವ್ಯಕ್ತಿಗಳಿಂದ ಸ್ವೀಕೃತವಾದ ಆಕ್ಷೇಪಣೆಗಳನ್ನು ವಿಚಾರಣೆ ಮಾಡಿ, ಆಕ್ಷೇಪಣೆಗಳ ಬಗ್ಗೆ ಪರ್ಯಾಯಲೋಚಿಸಿ ಸದರಿ ಪ್ರಕರಣದಲ್ಲಿ ಮುಂದುವರೆಯಲು ಸರ್ಕಾರದ ಪತ್ರ ಸಂ.ಕಂಇ. 02 ಎಕ್ಸೂಎಸ್ 2021 ದಿನಾಂಕ:24-05-2021 ರಡಿ ನಿರ್ದೇಶನ ನೀಡಲಾಗಿದೆ. ಭೂ ಸ್ವಾಧೀನ, ಪುನರ್ವಸತಿ ಮತ್ತು ಪುನರ್ ವ್ಯವಸ್ಥೆಯಲ್ಲಿ ಪಾರದರ್ಶಕತೆ ಮತ್ತು ನ್ಯಾಯಯುತ ಪರಿಹಾರದ ಹಕ್ಕು, ಅಧಿನಿಯಮ 2013 ರನ್ವಯ ಪುನರ್ವಸತಿ ಮತ್ತು ಪುನರ್ ನಿರ್ಮಾಣದ ಸೌಲಭ್ಯಗಳ ಬಗ್ಗೆ ಕಲಂ 16 ಮತ್ತು 17 ರನ್ವಯ ವರದಿ ತಯಾರಿಸಲಾಗಿದೆ. ಕೃಷಿ ನಗರ ಬಡಾವಣೆಗೆ ರಸ್ತೆ ಸಂಪರ್ಕ ಕಲ್ಪಿಸಲು ನವುಲೆ ಗ್ರಾಮದ ಸ.ನಂ.156/25 ಹಾಗೂ 156/6 ರಲ್ಲಿ ಭೂಸ್ವಾಧೀನಗೊಳ್ಳುತ್ತಿರುವ ಪ್ರದೇಶವದ ಭೂ ಮಾಲಿಕರ ಕುಟುಂಬಗಳ ಜೀವನೋಪಾಯದ ಮುಖ್ಯ ಆಧಾರಕ್ಕೆ (Primary Source of Livelihood) ಯಾವುದೇ ಧಕ್ಕೆ ಉಂಟಾಗುವುದಿಲ್ಲವೆಂದು ಕಲಂ 18 ರಡಿ ಆಯುಕ್ತರು ರಾಜ್ಯ ಪುನರ್ವಸತಿ ಮತ್ತು ಪುನರ್ ನಿರ್ಮಾಣ ಹಾಗೂ ಪದನಿಮಿತ್ತ ಸರ್ಕಾರದ ಕಾರ್ಯದರ್ಶಿ, ಕಂದಾಯ ಇಲಾಖೆ, ಬೆಂಗಳೂರು ರವರು ತಮ್ಮ ಪತ್ರ ಕ್ರಮಾಂಕ ಸಂಖ್ಯೆ: ಕಂಇ.8.ಬಿ.ಆರ್.ಆರ್.2021 ದಿನಾಂಕ:14-07-2021 ರಂತೆ ಅನುಮೋದನೆಯನ್ನು ನೀಡಿರುತ್ತಾರೆ.

ಈ ಪ್ರಕಟಣೆಯಲ್ಲಿ ಪ್ರಕಟಿಸಲಾದ ನಿವೇಶನಗಳಲ್ಲಿ ಆಸಕ್ತಿಯುಳ್ಳವರು ಅಧಿಸೂಚನೆ ಪ್ರಕಟವಾದ 30 ದಿನಗಳೊಳಗಾಗಿ ಕಲಂ 21(2) ರಂತೆ ಆಕ್ಷೇಪಣೆಗಳನ್ನು ಮುಖ್ಯಮಂತ್ರಿಯವರಿಂದ ಸಂದ ಆಕ್ಷೇಪಣೆಗಳನ್ನು ಉಪಯೋಗಾರ್ಥಿಗಳು, ಶಿವಮೊಗ್ಗ ಉಪಯೋಗ, ಶಿವಮೊಗ್ಗ ರವರಿಗೆ ನೀಡತಕ್ಕದ್ದು.

ಅನುಸೂಚಿ

ಜಿಲ್ಲೆ : ಶಿವಮೊಗ್ಗ
 ತಾಲ್ಲೂಕು : ಶಿವಮೊಗ್ಗ
 ಹರೋಲಿ : ಕಸ್ಬಾ-2
 ಗ್ರಾಮ : ನವಲೆ

ಕ್ರ. ಸಂ	ಖಾತೆದಾರರ ಹೆಸರು	ಸರ್ವೆ ನಂ	ತರಹ	ಜಮೀನು / ಕಟ್ಟಡ / ನಿವೇಶನ	ಎಕರೆ	ಗುಂಟ	ಒಟ್ಟು ವಿಸ್ತೀರ್ಣ	ಪೂರ್ವ ಪಶ್ಚಿಮ	ಪಶ್ಚಿಮ ಉತ್ತರ	ದಕ್ಷಿಣ	ಗ್ರ.ಜಿ.	0-08 ಗುಂಟ		
												ಭೂಸ್ವಾಮಿಗಳಿಗೆ ಸೇರಿಸಿದ ವಿಸ್ತೀರ್ಣ (ಎಕರೆ-ಗುಂಟಗಳಲ್ಲಿ)	ಚಕ್ರ ಬಂದ	
1	ಖಾತೆದಾರರ ಹೆಸರು	2	ತರಹ	ಜಮೀನು / ಕಟ್ಟಡ / ನಿವೇಶನ	6	7	8	9	10	11	12	13		
1	ಶ್ರೀಮತಿ ಪ್ರೊ.ಬಿ.ಕೋಡಿ ನರಸಿಂಹಪ್ಪ	156/25	ಖುಟ್ಟಿ	ಖಾಲಿ ಜಾಗ	0	4	0-04	ಸ.ನಂ.155	ಸ.ನಂ.156/6 ರ ಭೂಸ್ವಾಮಿಗಳಿಗೆ ಸೇರಿಸಿದ ವಿಸ್ತೀರ್ಣ	ಸ.ನಂ. 156/25 ರ ಉಳಿದ ಜಾಗ	ಸ.ನಂ. 156/25 ರ ಉಳಿದ ಜಾಗ			
2	ಎಸ್.ಆರ್. ಬಿ.ಎಲ್. ರಂಗಪ್ಪ	156/6	ಖುಟ್ಟಿ	ಖಾಲಿ ಜಾಗ	0	4	0-04	ಸರ್ವೆ ನಂ.156/25ರ ಭೂಸ್ವಾಮಿಗಳಿಗೆ ಸೇರಿಸಿದ ವಿಸ್ತೀರ್ಣ	ಶಿವಮೊಗ್ಗ ಸರ್ವೆ ನಂ.156/5	ಸರ್ವೆ ನಂ.156/7				

ಕರ್ನಾಟಕ ರಾಜ್ಯಪಾಲರ ಆಜ್ಞಾನುಸಾರ ಮತ್ತು ಅವರ ಹೆಸರಿನಲ್ಲಿ
(ಬಿ.ಎನ್. ಆನಂದ್)
 ಸರ್ಕಾರದ ಅಧೀನ ಕಾರ್ಯದರ್ಶಿ
 ಕಂದಾಯ ಇಲಾಖೆ (ಭೂಸ್ವಾಮಿ-2)

ಕಂದಾಯ ಸಚಿವಾಲಯ

ಭೂಸ್ವಾಧೀನ ಪ್ರಕ್ರಿಯೆಯಲ್ಲಿ ಪಾರದರ್ಶಕತೆ ಮತ್ತು ಸೂಕ್ತ ಪರಿಹಾರದ ಹಕ್ಕು, ಪುನರ್ವಸತಿ ಮತ್ತು ಪುನರ್ನಿರ್ಮಾಣ ಕಾಯ್ದೆ 2013
ಕಲಂ 19(1) ರ ಮೇರೆಗೆ ಅಧಿಸೂಚನೆ

ಕ್ರಮಾಂಕ : ಕಂ.ಇ 38 ಭೂಸ್ವಾಧೀನ 2019, ದಿನಾಂಕ:01.09.2021

ಈ ಮುಂದಿನ ಅನುಸೂಚಿಯಲ್ಲಿ ನಿರ್ದಿಷ್ಟ ಪಡಿಸಿದ ಜಮೀನುಗಳು ಒಂದು ಸಾರ್ವಜನಿಕ ಉದ್ದೇಶಕ್ಕೆ ಅಂದರೆ ಎತ್ತಿನಹೊಳೆ ಯೋಜನೆಯ ಕುಡಿಯುವ ನೀರಿನ ಉದ್ದೇಶಕ್ಕಾಗಿ ಅಗತ್ಯವಾಗಿದೆ ಎಂದು ಕರ್ನಾಟಕ ಸರ್ಕಾರದವರಿಗೆ ಕಂಡು ಬಂದಿರುವುದರಿಂದ ಕೇಂದ್ರ ಅಧಿನಿಯಮ "ಭೂಸ್ವಾಧೀನ ಪ್ರಕ್ರಿಯೆಯಲ್ಲಿ ಪಾರದರ್ಶಕತೆ ಮತ್ತು ಸೂಕ್ತ ಪರಿಹಾರದ ಹಕ್ಕು, ಪುನರ್ವಸತಿ ಮತ್ತು ಪುನರ್ನಿರ್ಮಾಣ ಕಾಯ್ದೆ 2013" ರ ಕಲಂ 11(1) ರಂತೆ ತುಮಕೂರು ಜಿಲ್ಲಾಧಿಕಾರಿಗಳು ಅಧಿಸೂಚನೆ ಕ್ರಮಾಂಕ:ಎಲ್‌ಎಕ್ಯೂಎಸ್‌ಆರ್/12/2019-20 ದಿನಾಂಕ:26/04/2019 ರಂತೆ ಅಧಿಸೂಚನೆ ಹೊರಡಿಸಲಾಗಿರುವುದರ ಮೇರೆಗೆ ಭೂಸ್ವಾಧೀನ ಪ್ರಕ್ರಿಯೆಯಲ್ಲಿ ಪಾರದರ್ಶಕತೆ ಮತ್ತು ಸೂಕ್ತ ಪರಿಹಾರದ ಹಕ್ಕು, ಪುನರ್ವಸತಿ ಮತ್ತು ಪುನರ್ನಿರ್ಮಾಣ (ಕರ್ನಾಟಕ) ನಿಯಮಾವಳಿ 2015ರ ನಿಯಮ 28 ರಂತೆ ಕೇಂದ್ರ ಅಧಿನಿಯಮ ಭೂಸ್ವಾಧೀನ ಪ್ರಕ್ರಿಯೆಯಲ್ಲಿ ಪಾರದರ್ಶಕತೆ ಮತ್ತು ಸೂಕ್ತ ಪರಿಹಾರದ ಹಕ್ಕು, ಪುನರ್ವಸತಿ ಮತ್ತು ಪುನರ್ನಿರ್ಮಾಣ ಕಾಯ್ದೆ 2013ರ ಕಲಂ 19(1) ರನ್ವಯ ಅಧಿಸೂಚನೆ ಹೊರಡಿಸಲಾಗಿದೆ. ಹಾಗೂ ಭೂಸ್ವಾಧೀನ ಪ್ರಕ್ರಿಯೆಯಲ್ಲಿ ಪಾರದರ್ಶಕತೆ ಮತ್ತು ಸೂಕ್ತ ಪರಿಹಾರದ ಹಕ್ಕು, ಪುನರ್ವಸತಿ ಮತ್ತು ಪುನರ್ನಿರ್ಮಾಣ ಕಾಯ್ದೆ 2015" ರ ನಿಯಮ 2(ಸಿ) ರನ್ವಯ ಜಿಲ್ಲಾಧಿಕಾರಿಗಳ ಕಾರ್ಯಗಳನ್ನು ನಿರ್ವಹಿಸಲು ವಿಶೇಷ ಭೂಸ್ವಾಧೀನಾಧಿಕಾರಿಗಳು, ಎತ್ತಿನಹೊಳೆ ಯೋಜನೆ, ತುಮಕೂರು ಇವರನ್ನು ನೇಮಕ ಮಾಡಿರುತ್ತದೆ. ಭೂಸ್ವಾಧೀನಕ್ಕೆ ಒಳಪಡುವ ಸರ್ವೆ ನಂಬರ್ ಮತ್ತು ವಿಸ್ತೀರ್ಣದ ವಿವರಗಳು ಈ ಕೆಳಗಿನ ಅನುಸೂಚಿಯಂತೆ ಇರುತ್ತದೆ. ಕಲಂ 19(1) ಹೊರಡಿಸಲು ಆಗಿರುವ ವಿಳಂಬವನ್ನು ಸರ್ಕಾರದ ಅಧಿಸೂಚನೆ ಕ್ರಮಾಂಕ : ಕಂ.ಇ 38 ಭೂಸ್ವಾಧೀನ 2019 ದಿನಾಂಕ:06/07/2021 ರಂತೆ ದಿನಾಂಕ:30/09/2021 ರವರೆಗೆ ಕಲಂ 19(7) ರಂತೆ ಕಾಲಾವಕಾಶ ವಿಸ್ತರಿಸಿ ಆದೇಶ ಮಾಡಿರುತ್ತದೆ.

ಈ ಪ್ರಕಟಣೆಯನ್ನು ಕೇಂದ್ರ ಅಧಿನಿಯಮ ಭೂಸ್ವಾಧೀನ ಪ್ರಕ್ರಿಯೆಯಲ್ಲಿ ಪಾರದರ್ಶಕತೆ ಮತ್ತು ಸೂಕ್ತ ಪರಿಹಾರದ ಹಕ್ಕು, ಪುನರ್ವಸತಿ ಮತ್ತು ಪುನರ್ನಿರ್ಮಾಣ ಕಾಯ್ದೆ 2013 ರ ಕಲಂ 19(1)ರಂತೆ ಹೊರಡಿಸಲಾಗಿದೆ ಭೂಸ್ವಾಧೀನಕ್ಕೆ ಒಳಪಡುವ ಜಮೀನುಗಳ ನಕ್ಷೆಯನ್ನು ವಿಶೇಷ ಭೂಸ್ವಾಧೀನಾಧಿಕಾರಿಗಳು, ಎತ್ತಿನಹೊಳೆ ಯೋಜನೆ, ತುಮಕೂರು ಇವರ ಕಛೇರಿಯಲ್ಲಿ ಪರಿಶೀಲನೆ ಇಡಲಾಗಿದೆ.

ಭೂಸ್ವಾಧೀನ ಪ್ರಕ್ರಿಯೆಯಲ್ಲಿ ಪಾರದರ್ಶಕತೆ ಮತ್ತು ಸೂಕ್ತ ಪರಿಹಾರದ ಹಕ್ಕು, ಪುನರ್ವಸತಿ ಮತ್ತು ಪುನರ್ನಿರ್ಮಾಣ ಕಾಯ್ದೆ 2013"ರ ಕಲಂ 15(1)ರ ಪ್ರಕಾರ ಕಲಂ 11(1)ರ ಪ್ರಕಟಣೆಯ ಬಗ್ಗೆ ನೀಡಲಾದ ನೋಟೀಸುಗಳ ವಿಚಾರವಾಗಿ ಭಾದ್ರಿತಿ ವೃತ್ತಿಗಳಿಂದ ಸ್ವೀಕರಿಸಲಾದ ಆಕ್ಷೇಪಣೆಗಳನ್ನು ವಿಚಾರಣೆ ಮಾಡಲಾಗಿದೆ. ಭೂಸ್ವಾಧೀನಕ್ಕೆ ಒಳಪಡಿಸಲು ಉದ್ದೇಶಿಸಿರುವ ಜಮೀನುಗಳು ಸರಳ ರೇಖೆಯಲ್ಲಿ ಬರುತ್ತಿದ್ದು ಭೂಸ್ವಾಧೀನ ಪ್ರದೇಶದಲ್ಲಿ ಬರುವ ಭೂಮಾಲಿಕರನ್ನು ಸ್ಥಳಾಂತರಿಸಿ ಪುನರ್ವಸತಿ ಕಲ್ಪಿಸುವ ಅಗತ್ಯತೆ ಇರುವುದಿಲ್ಲ. ಕಲಂ 16, ಮತ್ತು 17 ರನ್ವಯ ಪುನರ್ವಸತಿ ಮತ್ತು ಪುನರ್ನಿರ್ಮಾಣ ವ್ಯವಸ್ಥೆಯ ಬಗ್ಗೆ ವರದಿ ತಯಾರಿಸಲಾಗಿದೆ. 48 ಕುಟುಂಬಗಳಿಗೆ ಸೇರಿದ ಭೂಮಿಯನ್ನು ಭೂಸ್ವಾಧೀನಪಡಿಸಿಕೊಳ್ಳಲಾಗುತ್ತಿದ್ದು ಸರ್ವೆ ನಂಬರ್ 81, 58/2ರಲ್ಲಿನ ಕುಟುಂಬಗಳನ್ನು ಹೊರತುಪಡಿಸಿ ಉಳಿದ ಕುಟುಂಬಗಳ ಜೀವನೋಪಾಯಕ್ಕೆ ಯಾವುದೇ ಧಕ್ಕೆ ಉಂಟಾಗುವುದಿಲ್ಲವೆಂದು ಕಲಂ 18ರಡಿ ಆಯುಕ್ತರು ರಾಜ್ಯ ಪುನರ್ವಸತಿ ಮತ್ತು ಪುನರ್ ನಿರ್ಮಾಣ ಹಾಗೂ ಪದನಿಮಿತ್ತ ಸರ್ಕಾರದ ಕಾರ್ಯದರ್ಶಿ, ಕಂದಾಯ ಇಲಾಖೆ ರವರು ತಮ್ಮ ಪತ್ರ ಕ್ರಮಾಂಕ: ಕಂ.ಇ 101 ಬಿಆರ್‌ಆರ್‌2019ದಿನಾಂಕ: 10/01/2020 ರಂತೆ ಪುನರ್ವಸತಿ ಮತ್ತು ಪುನರ್ ನಿರ್ಮಾಣದ ಕರಡು ಪಟ್ಟಿಗೆ ಅನುಮೋದನೆ ನೀಡಿರುತ್ತಾರೆ.

ಈ ಪ್ರಕಟಣೆಯಲ್ಲಿ ಪ್ರಕಟಿಸಲಾದ ಜಮೀನುಗಳಲ್ಲಿ ಆಸಕ್ತಿಯುಳ್ಳವರು ಅಧಿಸೂಚನೆ ಪ್ರಕಟವಾದ 30 ದಿನಗಳೊಳಗಾಗಿ ಕಲಂ 21(2) ರಂತೆ ಆಕ್ಷೇಪಣೆಗಳನ್ನು ಮಾಡುವುದಿದ್ದರೆ ಸದರಿ ಆಕ್ಷೇಪಣೆಗಳನ್ನು ವಿಶೇಷ ಭೂಸ್ವಾಧೀನಾಧಿಕಾರಿ, ಎತ್ತಿನಹೊಳೆ ಯೋಜನೆ, ತುಮಕೂರು ರವರಿಗೆ ನೀಡತಕ್ಕದ್ದು.

ಅನುಸೂಚಿ

ಜಿಲ್ಲೆ: ತುಮಕೂರು

ತಾಲ್ಲೂಕು: ತುಮಕೂರು

ಹೋಬಳಿ:ಕೋರ

ಗ್ರಾಮ:ಬಕ್ಕೇನಹಳ್ಳಿ

ಕ್ರ.ಸಂ	ಖಾತೆದಾರರ ಹೆಸರು	ಸ.ನಂ	ತರಹೆ	ಭೂಸ್ವಾಧೀನ ವಾಗುವ ವಿಸ್ತೀರ್ಣ	ಚಿಕ್ಕುಬಂದಿ				ಮರವಳಿಗಳು/ರಚನೆಗಳು
					ಪೂರ್ವ	ಪಶ್ಚಿಮ	ಉತ್ತರ	ದಕ್ಷಿಣ	
1	2	3	4	5	6	7	8	9	10
1	ಕಾವಲಮ್ಮ ಕೋರ ಲೇ ನರಸಿಂಹಯ್ಯ	81	ಖುಷ್ಕಿ	0-22	80/1, 82/3	ಗಡಿ	ಉಳಕೆ	ಉಳಕೆ	ಅಡಿಕೆ-338, ಅಡಿಕೆ(ಮ)-06, ಅಡಿಕೆಸಸಿ-17, ತೆಂಗು-14, ತೆಂಗು(ಮ)-05, ಕರಿಬೇವುಸಸಿ-03, ನಿಂಬೆಸಸಿ-01, ಬೇವು-01, ನುಗ್ಗೆ-01, ಬೋರ್‌ವಲ್-01, ಕಲ್ಲು ಚಪ್ಪಡಿ ಕಾಂಪೌಂಡ್-01, ಪಂಪ್‌ಶೆಡ್-01, ಪೈಪ್‌ಲೈನ್
2	ಹೆಚ್ ಮುತ್ತರಾಯಪ್ಪ ಬಿನ್ ಹನುಮಯ್ಯ	80/1	ಖುಷ್ಕಿ	0-17	80/2ಬಿ	81	82/3	ಉಳಕೆ	-
3	ರಂಗಮ್ಮ ಕೋರ ನರಸಪ್ಪ	80/2ಬಿ	ಖುಷ್ಕಿ	0-28	82/1	80/1	82/3	ಉಳಕೆ	-
4	ಮುತ್ತರಾಮಯ್ಯ ಬಿನ್ ಸಿದ್ದಪ್ಪ	82/3	ಖುಷ್ಕಿ	0-16	82/1	81	ಉಳಕೆ	80/1, 80/2ಬಿ	-
5	ಪುಟ್ಟೇರಮ್ಮ ಕೋರ ಲೇಟ್ ಚಿಕ್ಕಮುತ್ತಯ್ಯ	82/3	ಖುಷ್ಕಿ	0-18	82/1	81	ಉಳಕೆ	80/1 80/2ಬಿ	ಹುಣಸೆ-02, ಬೇವು-03, ನೀಲಗಿರಿ-01, ಮಾವುಸಸಿ-01, ಹುಣಸೆ(ಮ)-01, ಕರಿಬೇವು(ಮ)-05, ಸಿಲ್ವರ್(ಮ)-02, ಯಾಬೇವು(ಮ)-01, ಅರಳಿ-01, ಹಲಸುಸಸಿ-01, ಎಳ್ಳಿಗಡ(ಮ)-01, ದಾಸವಾಳಗಡ(ಮ)-01, ಕಲ್ಲು ಚಪ್ಪಡಿ,ಕೊಪ್ಪಲು-01.
6	ಲಿಂಗಣ್ಣ ಬಿನ್ ಕೋಡಪ್ಪ	82/1	ಖುಷ್ಕಿ	0-36	83/3	82/3, 80/2ಬಿ	ಉಳಕೆ	ಉಳಕೆ, 83/3 83/2, 83/1	ಅಡಿಕೆ-198, ಅಡಿಕೆ(ಮ)-36, ಅಡಿಕೆಸಸಿ-15, ತೆಂಗು(ಮ)-06, ತೆಂಗುಸಸಿ-17, ಸೀಬೆ-02, ಎಳ್ಳಿ(ಮ)-01, ಬೇವು(ಮ)-03, ಪೈಪ್‌ಲೈನ್
7	ನಾಗರತ್ನ ಕೋರ ಮುತ್ತರಾಮಯ್ಯ	83/1	ಖುಷ್ಕಿ	0-20	ಉಳಕೆ, 86/17	83/2	82/1	84/1	-
8	ಎಂ ಮಂಜಣ್ಣ ಬಿನ್ ಮುತ್ತರಾಯಪ್ಪ	83/2	ಖುಷ್ಕಿ	0-24	83/1	83/3	82/1	84/1	-
9	ನಾಗರತ್ನ ಕೋರ ಮುತ್ತರಾಮಯ್ಯ	83/3	ಖುಷ್ಕಿ	0-20	83/2	82/1	82/1	ಉಳಕೆ, 84/1	-

10	ಕುಮಾರಸ್ವಾಮಿ ಬಿನ್ ಲೇಟ್ ಮುತ್ತರಾಯಪ್ಪ, ನರಸಿಂಹರಾಜು ಬಿನ್ ಲೇಟ್ ಮುತ್ತರಾಯಪ್ಪ(ಜಂಟಿ)	86/17	ಖುಷ್ಕಿ	0-02	ಉಳಿಕೆ	83/1	ಉಳಿಕೆ	84/2	ಬೇವುಸಸಿ-04, ಕಲ್ಲು ಚಪ್ಪಡಿ ಕಾಂಪೌಂಡ್-01.
11	ಪುಟ್ಟನರಸಯ್ಯ ಬಿನ್ ನರಸಿಂಹಯ್ಯ	84/1	ಖುಷ್ಕಿ	1-12	84/2, 84/3, 84/4	ಉಳಿಕೆ	83/1, 83/2, 83/3	ಉಳಿಕೆ	ತೆಂಗುಸಸಿ-08, ಮುಗ್ಗ-04, ಸೀಬೆ-01, ಹಲಸುಸಸಿ-01, ಬೋರ್‌ವೆಲ್-01, ಕೃಷಿಹೊಂಡ-01, ಪೈಪ್‌ಲೈನ್
	ಲಕ್ಷ್ಮಯ್ಯ ಬಿನ್ ಸಂಜೀವಯ್ಯ	ಪ್ರತ್ಯೇಕವಾಗಿ ಅನುಭವದ ವಿಸ್ತೀರ್ಣ ತೋರಿಸಲು ನಿರಾಕರಿಸಿರುತ್ತಾರೆ. ಅಣ್ಣ ತಮ್ಮಂದಿರು ಸರಿಯಾಗಿ ಜಮೀನನ್ನು ಹಂಚಿಕೊಂಡಿಲ್ಲವೆಂದು ತಿಳಿಸಿರುತ್ತಾರೆ ಆದ್ದರಿಂದ ಜಂಟಿ ಇಟ್ಟಿದೆ							
12	ಎಂ ಮಂಜಣ್ಣ ಬಿನ್ ಮುತ್ತರಾಯಪ್ಪ	84/2	ಖುಷ್ಕಿ	0-04	ಉಳಿಕೆ	83/1, 84/1	86/17	84/3	-
13	ಸಿ. ರಾಮಯ್ಯ ಬಿನ್ ಚಿಕ್ಕಣ್ಣ	84/3	ಖುಷ್ಕಿ	0-05	ಉಳಿಕೆ	84/1	84/2	84/4	ಬೇವು-01
14	ಲಕ್ಷ್ಮಯ್ಯ ಬಿನ್ ಸಂಜೀವಯ್ಯ	84/4	ಖುಷ್ಕಿ ಬಿಖಿರಾಬು	2-10 0-01	ಉಳಿಕೆ, 84/5	84/6, 84/1	84/3	ಉಳಿಕೆ, ಸರ್ಕಾರಿ ಓಣಿ	ಹೊಂಗ-06, ಬೇವು(ಮ)-01, ಬಿಲ್ಲಾರ(ಮ)-01
									ತೆಂಗುಸಸಿ-04, ಮಾವು-01, ಬಿಲ್ಲಾರ(ಮ)-01
									ಯಾಬೇವು-01, ಯಾಬೇವು(ಮ)-01, ಹೊಂಗ-01, ಮುಗ್ಗ-02, ಕರಿಬೇವು-04, ಕರಿಬೇವುಸಸಿ-04, ಮಲ್ಲಿಗೆ(ಮ)-01, ಎಳ್ಳಿಗಿಡ(ಮ)-01, ಅರಳಿಗಿಡ(ಮ)-01
									ಮುಗ್ಗ-06, ಯಾಬೇವು-01, ಯಾಬೇವು(ಮ)-03, ತೇಗ(ಮ)-06, ತೇಗಸಸಿ-02, ಕರಿಬೇವು(ಮ)-01
15	ನರಸೀಯಪ್ಪ ಬಿನ್ ನರಸೇಗೌಡ	84/5	ಖುಷ್ಕಿ	0-19	ಉಳಿಕೆ	84/4	ಉಳಿಕೆ	ಸರ್ಕಾರಿ ಓಣಿ	ಬಿಲ್ಲಾರ-01, ಹೊಂಗ-04 (ಅನುಭವದಾರರು ರಾಮಚಂದ್ರಯ್ಯ)
16	ಸಿ. ರಾಮಯ್ಯ ಬಿನ್ ಚಿಕ್ಕಣ್ಣ	84/5	ಖುಷ್ಕಿ	0-03					-
17	ಲಕ್ಷ್ಮೀನರಸಯ್ಯ	84/6	ಖುಷ್ಕಿ	1-06	84/4	84/4	84/4	ಓಣಿ, ಉಳಿಕೆ	-
18	ಸಿದ್ದಮ್ಮ ಕೋಂ ಲೇಟ್ ಮುತ್ತರಾಯಪ್ಪ, ಮುತ್ತರಾಜು ಬಿನ್ ಲೇಟ್ ಮುತ್ತರಾಯಪ್ಪ(ಜಂಟಿ)	76	ಖುಷ್ಕಿ ಬಿಖಿರಾಬು	1-14 0-07	67/1	ಸರ್ಕಾರಿ ಓಣಿ	ಸರ್ಕಾರಿ ಓಣಿ	ಉಳಿಕೆ	ತಾರೆ-01, ಹೊಂಗ-56, ತುಗ್ಗಲಿ-03, ಶೀಗ-02, ಬಿದಿರು-01, ಸೀತಾಫಲ-01

19	ರಂಗಣಿ ಬನ್ ಲೇಜ್	ಪುತ್ತಿಗೆ ವಾರಸು ಪುರಾಣಿ ಖಾತೆ	69	ಖುಷ್ಕಿ	0-05	68	76	67/1.	ಉಳಿತ	-
20	ಸಂಜಯ್ ಕುಲಂ ರುದ್ರೇಶಯ್ಯ ಬನ್ ಎಂ.ಕೆ.ವಣ್ಣಿ	ಪುತ್ತಿಗೆ ವಾರಸು ಪುರಾಣಿ ಖಾತೆ	69	ಖುಷ್ಕಿ	0-05	68	76	67/1.	ಉಳಿತ	ಹೂಂಗ್-22
			69	ಖುಷ್ಕಿ	0-05	68	76	67/5	ಉಳಿತ	
21	ರಾಜುಪುಟ್ಟರಾಜು ಗೋಪಾಲ್ ಪುಟ್ಟನರಸು(ಜಂಟಿ)	ಖುಷ್ಕಿ ಬಾಣಾಯ್ಕ ಬಿಬರಾಲು	68	1-15 0-24 0-02	62/18	69, 67/5, 67/6, 67/8, 64/4	69, 67/5, 67/2	67/2, 67/6, 67/8, 64/4	ಉಳಿತ	ಹುಣಸಿ-02, ಬೀಜ್ಜಿ-01, ಹೂಂಗ್-08, ಶೇನ್-01
22	ಲೋಕೇಶ್ ಬನ್ ಲೇ. ಜಿ.ಬಿ.	ಖುಷ್ಕಿ	67/1	0-36	67/2, 67/5	67/2, 67/5	76	ಉಳಿತ	69	ಹುಣಸಿ-02, ಪುಣ್ಯ-01, ಹೂಂಗ್-16, ಸಿಲ್ವೆ-03, ಕೆಂಪೇಜ್ಜಿ-04, ತುಗ್ಗಲೆ-02, ಸೀತಾಪಲ-01
23	ಸುಧೇಶ್ ಬನ್ ಕುಂಭಯ್ಯ	ಖುಷ್ಕಿ ಬಿಬರಾಲು	67/2	0-22 0-02	67/6, 68	67/6, 68	67/1	ಉಳಿತ	67/5, 68	ಬಿದಿರು-01, ಹೂಂಗ್-73, ಶೇನ್-01, ಬಾಣಿ-01, ಅರಳಿ-01, ಬೀಜ್ಜಿ-01
24	ನರಸೀಯಪ್ಪ ಬನ್ ಶಿವನರಸಿಂಹಯ್ಯ	ಖುಷ್ಕಿ ಬಿಬರಾಲು	67/5	0-07 0-01	68	68	67/1	ಉಳಿತ	69	ಹೂಂಗ್(ಬಿ)-36
25	ಟಿ.ಬಿ. ಮುತ್ತುರಾಜು ಬನ್ ಲೇ ಭೈರಪ್ಪ	ಖುಷ್ಕಿ ಬಿಬರಾಲು	67/6	0-06	67/8	67/8	67/2	ಉಳಿತ	68	ಕೆಂಪು-12, ನಿಲಗಿರಿ-03, ಹೂಂಗ್-03, ಸೀತಾಪಲ-02, ಬೀಜ್ಜಿ-01, ಕಲ್ಲುಬಾವಿ-01, ಬಾವಿ ಒಳಗಡೆ ಬೋರ್ ಪಲ್-01, ಪಂಪಾಶೆಡ್ ಪಟ್ಟಣಿ-01, ಪೈಪ್‌ಲೈನ್
26	ಕೆ. ಸುದೇಶಯ್ಯ	ಸ.ನಂ 67/8 ರಲ್ಲಿ 3 ಜನ ಖಾತೆದಾರರಿದ್ದು, ಪಡೆನೆಯ್ಕೆ ಪುನರ್ ಇಂಟಿಗ್ರೇಷನ್ ಮಾಡಿದಾಗ ಕಾಲಂ ನಂ 3 ಮತ್ತು 9 ಕ್ಕೆ ಹೂಂಪಾಣಿಶೆಯಾಗುತ್ತದೆ.	67/8	ಖುಷ್ಕಿ	0-07	64/4	67/6	ಉಳಿತ	68	-
			67/8	ಖುಷ್ಕಿ	0-07	64/4	67/6	ಉಳಿತ	68	
27	ಎನ್. ಸುದೇಶಯ್ಯ ಬನ್ ಸಿದ್ದಯ್ಯ	ಖುಷ್ಕಿ	64/4	1-08	64/5, 67/8	64/3	67/8	ಉಳಿತ	68, 62/18	ಬೀಜ್ಜಿ-12, ಬೀಜ್ಜಿ(ಬಿ)-04, ಅರಳಿ-01, ಕೆಂಪು-12, ಕೆಂಪು(ಬಿ)-01, ಕೆಂಪುಸಿ-03, ಕೆಂಪೇಜ್ಜಿ-02, ಕೆಂಪು(ಬಿ)-01, ದಾಸಪಾಳೆ-02, ಸೀತಾಪಲ-01, ಗೋಪಾಲ-01, ಎಲ್ಲೆಗಡ(ಬಿ)-01, ಪುಣ್ಯ-02, ಹೂಂಗ್-04, ಸಿಲ್ವೆ-05, ಕೆಂಪು-12, ಕೆಂಪು(ಬಿ)-01, ಪಂಪಾಶೆಡ್ -01, ಹುಣಸಿ-01, ತುಗ್ಗಲೆ-04, ಕಲ್ಲುಬಾವಿ-01, ಪಂಪಾಶೆಡ್ -01.

28	ರಾಮಯ್ಯ ಬಿನ್ ಮುತ್ತರಾಯಪ್ಪ	64/9	ಖುಷ್ಕಿ	0-02 1/2	ಹದ್ದಿ ಗಿಡದ ಹಳ್ಳ	64/4	64/2	64/4	ಬಿದಿರು-01, ಬೇವು-01
		ಸ.ನಂ 64/5 ದುರಸ್ತಾಗಿ ಸ.ನಂ 64/9 ಆಗಿದ್ದು, ವಿಭಜನೆ ಮೂಲಕ ಖಾತೆ ಬದಲಾವಣೆಯಾಗಿದೆ.							
29	ರಂಗಮ್ಮ ಕೋಂ ಲೇಟ್ ರಾಮಚಂದ್ರಯ್ಯ	64/5	ಖುಷ್ಕಿ	0-02 1/2	ಹದ್ದಿ ಗಿಡದ ಹಳ್ಳ	64/4	64/2	64/4	ಹೊಂಗೆ-04 (ರಾಮಯ್ಯ ಅನುಭವ)
		ವಿಭಜನೆ ಮೂಲಕ ಖಾತೆ ಬದಲಾವಣೆಯಾಗಿದೆ.							
30	ಮರಿಯಪ್ಪ ಬಿನ್ ಕೃಷ್ಣಪ್ಪ	64/2	ಖುಷ್ಕಿ	0-01 1/2	ಹದ್ದಿ ಗಿಡದ ಹಳ್ಳ	64/4	ಉಳಿಕೆ	64/5	ಹೊಂಗೆ-02
31	ಮುತ್ತರಾಮಯ್ಯ ಬಿನ್ ಪುಟ್ಟರಾಮಯ್ಯ	62/18	ಖುಷ್ಕಿ ಎಖಿರಾಬು	0-12 0-03	63/4, 63/6, 63/1	68	64/4	ಉಳಿಕೆ	ಕೃಷಿ ಹೊಂಡ-01
32	ಚೆನ್ನಪ್ಪ ಬಿನ್ ಕಿವುಡಮುದ್ದಯ್ಯ ಮುತ್ತರಾಯಪ್ಪ ಬಿನ್ ಕಿವುಡಮುದ್ದಯ್ಯ(ಜಂಟಿ)	63/6	ಖುಷ್ಕಿ	0-03	63/1	62/18	63/1	ಉಳಿಕೆ	-
33	ಮುತ್ತನರಸಮ್ಮ ಬಿನ್ ಕಿಮ್ಮಪ್ಪ	63/1	ಖುಷ್ಕಿ ಎಖಿರಾಬು	1-07 0-06	63/2	64/4, 64/5, 63/6, 62/18	ಉಳಿಕೆ	ಉಳಿಕೆ 63/6	ಬೇವು-05, ಹೊಂಗೆ-39, ತುಗ್ಗಲಿ-04, ಯರದ-01, ಸೀತಾಫಲ(ಮ)-06
34	ವೀರಭದ್ರಯ್ಯ ಬಿನ್ ಲೇ ಗಂಗಣ್ಣ, ಗಂಗಾಧರಯ್ಯ ಬಿನ್ ಶಿವಣ್ಣ(ಜಂಟಿ)	63/2	ಖುಷ್ಕಿ ಎಖಿರಾಬು	0-15 0-02	63/8, 63/3	62/18	ಉಳಿಕೆ	ಉಳಿಕೆ	-
		ವಿಭಾಗದ ಮೂಲಕ ಖಾತೆ ಬದಲಾವಣೆಯಾಗಿದೆ. ದುರಸ್ತಾಗಿಲ್ಲದ್ದರಿಂದ ಜಂಟಿ ಇಟ್ಟಿದೆ.							
35	ಗಂಗಾಧರಯ್ಯ ಬಿನ್ ಶಿವಣ್ಣ	63/8	ಖುಷ್ಕಿ	0-07	63/3	63/2	ಉಳಿಕೆ	63/2	-
36	ರಾಜಶೇಖರಯ್ಯ ಬಿನ್ ಕಾಡಯ್ಯ	63/3	ಖುಷ್ಕಿ	0-06	57/3	63/8, 63/2	ಉಳಿಕೆ	63/9	-
37	ಸಿದ್ದರಾಬು ಬಿನ್ ಕಾಡಯ್ಯ	63/3	ಖುಷ್ಕಿ ಎಖಿರಾಬು	0-17 1/2 0-01 1/2	57/3	63/8, 63/2	ಉಳಿಕೆ	63/9	-

38	ಜೆ.ಕೆ. ಸಿದ್ದಪ್ಪ ಬಿನ್ ಕಾಡಯ್ಯ	63/9	ಮಿಷ್ಕಿ	0-02	57/3	ಉಳಿಕೆ, 63/3	63/3	ಉಳಿಕೆ	-
39	ರಾಜಶೇಖರಯ್ಯ	57/3	ಮಿಷ್ಕಿ	0-27	57/2	63/3,	ಉಳಿಕೆ	ಉಳಿಕೆ	ಹುಣಸಿ(ಮ)-10, ಹುಣಸೆಸಸಿ-07, ಸೀತಾಫಲ-01, ನುಗ್ಗೆ-01
		ಪಹಣಿ ಒಟ್ಟುಗೂಡಿಸಿದೆ.				63/9			
40	ಭದ್ರಯ್ಯ ಬಿನ್ ಕಾಡಯ್ಯ	57/2	ಮಿಷ್ಕಿ	0-13	57/4	57/3	ಉಳಿಕೆ	ಉಳಿಕೆ	ಹುಣಸೆಸಸಿ-03
41	ಪಿ. ವೀರಭದ್ರಯ್ಯ ಬಿನ್ ಪುಟ್ಟೇರಯ್ಯ, ಪಿ. ರುದ್ರಪ್ಪ ಬಿನ್ನಪುಟ್ಟೇರಯ್ಯ (ಜಂಟಿ)	57/2	ಮಿಷ್ಕಿ	0-13	57/4	57/3	ಉಳಿಕೆ	ಉಳಿಕೆ	-
42	ಪಿ. ವೀರಭದ್ರಯ್ಯ ಬಿನ್ ಪುಟ್ಟೇರಯ್ಯ, ಪಿ. ರುದ್ರಪ್ಪ ಬಿನ್ ಪುಟ್ಟೇರಯ್ಯ(ಜಂಟಿ)	57/4	ಮಿಷ್ಕಿ	0-31	57/5	57/2	ಉಳಿಕೆ	ಉಳಿಕೆ	-
43	ಪಿ. ವೀರಭದ್ರಯ್ಯ ಬಿನ್ ಪುಟ್ಟವೀರಯ್ಯ, ಪಿ. ರುದ್ರಯ್ಯ ಬಿನ್ ಪುಟ್ಟವೀರಯ್ಯ(ಜಂಟಿ)	57/5	ಮಿಷ್ಕಿ ಬಿಖರಾಬು	0-30 0-00 1/2	58/3, 58/2, 58/1	57/4	ಉಳಿಕೆ	ಉಳಿಕೆ	-
44	ಅರಸಮ್ಮ ಕೋಂ ಕರಿಗಿರಯ್ಯ	58/2	ಮಿಷ್ಕಿ ಬಿಖರಾಬು	0-20	58/1	57/5	58/3	58/1	ತೆಂಗು-06, ಹುಣಸೆ-01, ಹೊಂಗೆ-04, ನುಗ್ಗೆ-02, ಬೇವು-03, ಸೀತಾಫಲ-01, ಹಲಸುಸಸಿ-01, ದಾಳಿಂಜೆ-01, ಎಳ್ಳಿ-09
				0-04					ತೆಂಗು-04, ಬೇವು-02, ಬೇವು(ಮ)-02, ಎಳ್ಳಿಗಿಡ-02, ಕಾಕಡ-08, ಸೀತಾಫಲಗಿಡ-02, ಕನಕಾಂಬರ(ಮ)-04, ಬಿಲ್ಲಾರ-01, ಸಿಲ್ಲಾರ-01, ಹೊಂಗೆ-07, ತೇಗ(ಮ)-01, ಪೈಪ್‌ಲ್ಯಾನ್ (ಅನುಭವಿರಾಮಕ್ಕ)
45	ಕುಂಭೀರಾಮಯ್ಯ ಬಿನ್ ಕರಿಗಿರಯ್ಯ	58/3	ಮಿಷ್ಕಿ	0-02 1/2	58/1	57/5	ಉಳಿಕೆ	58/2	ಹಲಸು-01, ನೇರಳೆ-01, ಹೊಂಗೆ-01, ತೆಂಗು-02, ಬೇವು(ಮ)-01, ಪೈಪ್ ಲ್ಯಾನ್
46	ಪುಟ್ಟಮ್ಮ ಕೋಂ ಕೆಂಪಯ್ಯ	58/1	ಮಿಷ್ಕಿ	0-23	ಗಡಿ	58/2, 57/5	ಉಳಿಕೆ	ಉಳಿಕೆ	ಅಡಿಕೆ(ಮ)16, ಅಡಿಕೆಸಸಿ-149, ತೆಂಗುಸಸಿ-03, ನುಗ್ಗೆ-03, ಬೇವು(ಮ)-01, ಪೈಪ್‌ಲ್ಯಾನ್
47	ರಾಮಕ್ಕ ಕೋಂ ಮುನಿನರಸಪ್ಪ	58/1	ಮಿಷ್ಕಿ ಎಖರಾಬು	0-12 0-01 1/2	ಗಡಿ	58/2, 57/5	ಉಳಿಕೆ	ಉಳಿಕೆ	ಅಡಿಕೆ(ಮ)-23, ಅಡಿಕೆಸಸಿ-146, ತೆಂಗು-01, ನುಗ್ಗೆ(ಮ)-03, ಬೇವು-01, ಬೇವು(ಮ)-01, ಪೈಪ್‌ಲ್ಯಾನ್, (ಅನುಭವಿ ಭಾಗ್ಯಮ್ಮ)

R.N.I. No. KARBIL/2001/47147 POSTAL REGN. No. RNP/KA/BGS/2202/2017-19
Licensed to post without prepayment WPP No. 297

ಭಾಗ ೬

ಕರ್ನಾಟಕ ರಾಜ್ಯಪತ್ರ, ಗುರುವಾರ, ೦೨, ಸೆಪ್ಟೆಂಬರ್, ೨೦೨೧

೦೨೯೧

48	ನರಸಪ್ಪ ಬಿನ್ ನರಸಪ್ಪ, ರಾಮಣ್ಣ ಬಿನ್ ನರಸಪ್ಪ, ಲಕ್ಷ್ಮಣ್ಣ ಕೋಂ ಕುಂಭಯ್ಯ, ಕರಿಗಿರಯ್ಯ ಬಿನ್ ಪುಟ್ಟನರಸಯ್ಯ (ಜಂಟಿ)	58/1	ಮಿಷ್ಣಿ	0-23	ಗಡಿ	58/2 57/5	ಉಳಕೆ	ಉಳಕೆ	ಅಡಿಕೆ-98, ಅಡಿಕೆಸಸಿ-20, ತಂಗು-03, ಬೇವು-01, ಪೈಪಲ್ಯೆನ್, (ಅನುಭವ ಮುತ್ತಾರಾಯಪ್ಪ) ಕರಿಬೇವುಸಸಿ-11, ನುಗ್ಗೆ(ಮ)-10, ಪೈಪಲ್ಯೆನ್, (ಅನುಭವ ಕರಿಗಿರಯ್ಯ)
			ಮಿಷ್ಣಿ	24-17 1/2					
			ಬಾಗಾಯ್ತು	0-24					
			ಎಬರಾಬು	0-14					
			ಬಿಬರಾಬು	0-18 1/2					
			ಒಟ್ಟು	25-34					

ವಿಶೇಷ ಭೂಸ್ವಾಧೀನಾಧಿಕಾರಿ
ಎತ್ತಿನಹೊಳೆ ಯೋಜನೆ, ತುಮಕೂರು

PR-390

ಕರ್ನಾಟಕ ರಾಜ್ಯಪಾಲರು ಆಜ್ಞಾನುಸಾರ
ಮತ್ತು ಅವರ ಹೆಸರಿನಲ್ಲಿ

ಸರ್ಕಾರದ ಅಧೀನ ಕಾರ್ಯದರ್ಶಿ
ಕಂದಾಯ ಇಲಾಖೆ (ಭೂಸ್ವಾಧೀನ-02)

ಮುದ್ರಕರು ಹಾಗೂ ಪ್ರಕಾಶಕರು:- ಸಂಕಲನಾಧಿಕಾರಿಗಳು, ಕರ್ನಾಟಕ ರಾಜ್ಯಪತ್ರ, ಸರ್ಕಾರಿ ಕೇಂದ್ರ ಮುದ್ರಣಾಲಯ, ಬೆಂಗಳೂರು

SUNIL GARDE

Digitally signed by SUNIL GARDE
Date: 2021.09.02 17:24:35 +05'30'

ಕಂದಾಯ ಸುಚಾರುತೆ

ಭೂಸ್ವಾಧೀನ ಪ್ರಕ್ರಿಯೆಯಲ್ಲಿ ಪಾರದರ್ಶಕ ಮತ್ತು ಸೂಕ್ತ ಪರಿಹಾರದ ಪಕ್ಕ, ಪುನರ್ವಸತಿ ಮತ್ತು ಪುನರ್ನಿಯೋಗ ಕಾಯ್ದೆ-2013

ಕೆ.ಲಂ. 19(1) ರ ಮೇರೆಗೆ ಅಧಿಸೂಚನೆ

ಕ್ರಮಾಂಕ: ಕೆ.ಎ.೮9 ಭೂಸ್ವಾಧೀನ 2019, ಬೆಂಗಳೂರು, ದಿನಾಂಕ: 21-08-2019

ಈ ಮಂಡಿಸಿ ಅನುಷ್ಠಾನದಲ್ಲಿ ನಿರ್ದಿಷ್ಟ ಪಡಿಸಿದ ಜಮೀನುಗಳು ಒಂದು ಸಾರ್ವಜನಿಕ ಉದ್ದೇಶಕ್ಕೆ ಅಂದರೆ ಎತ್ತಿನಹೊಳೆ ಯೋಜನೆಯ ಉದ್ದೇಶಕ್ಕಾಗಿ ಅಗತ್ಯವಾಗಿದೆ ಎಂದು ಕರ್ನಾಟಕ ಸರ್ಕಾರದವರಿಗೆ ಕಂಡು ಬಂದಿರುವುದರಿಂದ ಕೇಂದ್ರ ಅಧಿನಿಯಮ "ಭೂಸ್ವಾಧೀನ ಪ್ರಕ್ರಿಯೆಯಲ್ಲಿ ಪಾರದರ್ಶಕ ಮತ್ತು ಸೂಕ್ತ ಪರಿಹಾರದ ಪಕ್ಕ, ಪುನರ್ವಸತಿ ಮತ್ತು ಪುನರ್ನಿಯೋಗ ಕಾಯ್ದೆ 2013" ರ ಕೆ.ಲಂ 11(1) ರಂತೆ ಕುಮಟಾಕಾರ ಪರಿಷ್ಕರಣೆಗಳಿಗೆ ಅಧಿಸೂಚನೆ ಕ್ರಮಾಂಕ ಎಚ್.ಎಸ್.ಆರ್/31/2017-18 ದಿನಾಂಕ: 23/11/2017ರಂತೆ ಅಧಿಸೂಚನೆ ಹೊರಡಿಸಲಾಗಿರುವುದರ ಮೇರೆಗೆ ಭೂಸ್ವಾಧೀನ ಪ್ರಕ್ರಿಯೆಯಲ್ಲಿ ಪಾರದರ್ಶಕ ಮತ್ತು ಸೂಕ್ತ ಪರಿಹಾರದ ಪಕ್ಕ, ಪುನರ್ವಸತಿ ಮತ್ತು ಪುನರ್ನಿಯೋಗ (ಕರ್ನಾಟಕ) ನಿಯಮಾವಳಿ 2015ರ ನಿಯಮ 28 ರಂತೆ ಕೇಂದ್ರ ಅಧಿನಿಯಮ ಭೂಸ್ವಾಧೀನ ಪ್ರಕ್ರಿಯೆಯಲ್ಲಿ ಪಾರದರ್ಶಕ ಮತ್ತು ಸೂಕ್ತ ಪರಿಹಾರದ ಪಕ್ಕ, ಪುನರ್ವಸತಿ ಮತ್ತು ಪುನರ್ನಿಯೋಗ ಕಾಯ್ದೆ 2013ರ ಕೆ.ಲಂ 19(1) ರನ್ವಯ ಅಧಿಸೂಚನೆ ಹೊರಡಿಸಲಾಗಿದೆ. ಹಾಗೂ ಭೂಸ್ವಾಧೀನ ಪ್ರಕ್ರಿಯೆಯಲ್ಲಿ ಪಾರದರ್ಶಕ ಮತ್ತು ಸೂಕ್ತ ಪರಿಹಾರದ ಪಕ್ಕ, ಪುನರ್ವಸತಿ ಮತ್ತು ಪುನರ್ನಿಯೋಗ ಕಾಯ್ದೆ 2013 ರ ನಿಯಮ 2(4) ರನ್ವಯ ಪರಿಷ್ಕರಣೆಗಳಿಗೆ ಕಾರ್ಯಗಳನ್ನು ನಿರ್ವಹಿಸಲು ವಿಶೇಷ ಭೂಸ್ವಾಧೀನಾಧಿಕಾರಿಗಳು, ಎತ್ತಿನಹೊಳೆ ಯೋಜನೆ, ಕುಮಟಾಕಾರ ಇವರನ್ನು ನೇಮಕ ಮಾಡಿರುತ್ತದೆ. ಭೂಸ್ವಾಧೀನಕ್ಕೆ ಒಳಪಡುವ ಸರ್ವೆ ಪರಿಶೀಲನೆ ಮತ್ತು ಮ್ಯಾಟರ್ ವಿವರಗಳು ಈ ಕೆಳಗಿನ ಅನುಷ್ಠಾನಯಂತ್ರ ಇರುತ್ತದೆ.

ಈ ಪ್ರಕಟಣೆಯನ್ನು ಕೇಂದ್ರ ಅಧಿನಿಯಮ ಭೂಸ್ವಾಧೀನ ಪ್ರಕ್ರಿಯೆಯಲ್ಲಿ ಪಾರದರ್ಶಕ ಮತ್ತು ಸೂಕ್ತ ಪರಿಹಾರದ ಪಕ್ಕ, ಪುನರ್ವಸತಿ ಮತ್ತು ಪುನರ್ನಿಯೋಗ ಕಾಯ್ದೆ 2013 ರ ಕೆ.ಲಂ 19(1)ರಂತೆ ಹೊರಡಿಸಲಾಗಿದೆ ಭೂಸ್ವಾಧೀನಕ್ಕೆ ಒಳಪಡುವ ಜಮೀನುಗಳ ಸ್ಥಳ ಮತ್ತು ವಿಶೇಷ ಭೂಸ್ವಾಧೀನಾಧಿಕಾರಿಗಳು, ಎತ್ತಿನಹೊಳೆ ಯೋಜನೆ, ಕುಮಟಾಕಾರ ಇವರ ಕಛೇರಿಯಲ್ಲಿ ಪರಿಶೀಲನೆ ಇರಲಾಗಿದೆ.

ಭೂಸ್ವಾಧೀನ ಪ್ರಕ್ರಿಯೆಯಲ್ಲಿ ಪಾರದರ್ಶಕ ಮತ್ತು ಸೂಕ್ತ ಪರಿಹಾರದ ಪಕ್ಕ, ಪುನರ್ವಸತಿ ಮತ್ತು ಪುನರ್ನಿಯೋಗ ಕಾಯ್ದೆ 2013 ರ ಕೆ.ಲಂ 15(1)ರ ಪ್ರಕಾರ ಕೆ.ಲಂ 11(1)ರ ಪ್ರಕಟಣೆಯ ಬಗ್ಗೆ ನೀಡಲಾದ ನೋಟೀಸುಗಳ ವಿಚಾರವಾಗಿ ಧಾರಿದ್ರ್ಯ ವ್ಯಕ್ತಿಗಳಿಂದ ಸ್ವೀಕರಿಸಲಾದ ಅರ್ಜಿಗಳನ್ನು ವಿಚಾರಣೆ ಮಾಡಲಾಗಿದೆ. ಭೂಸ್ವಾಧೀನಕ್ಕೆ ಒಳಪಡಿಸಲು ಉದ್ದೇಶಿಸಿರುವ ಜಮೀನುಗಳು ಸರ್ಕಾರ ರೇಷನ್ಯಲ್ಲಿ ಬರುತ್ತಿದ್ದು ಭೂಸ್ವಾಧೀನ ಕ್ರಮದಲ್ಲಿದ್ದು ಬರುವ ಭೂಮಾಲೀಕರನ್ನು ಸ್ವೀಕರಿಸಿ ಪುನರ್ವಸತಿ ಕಲ್ಪಿಸುವ ಅಗತ್ಯತೆ ಇರುವುದಿಲ್ಲ. ಕೆ.ಲಂ 16 ಮತ್ತು 17 ರನ್ವಯ ಪುನರ್ವಸತಿ ಮತ್ತು ಪುನರ್ನಿಯೋಗ ಕಾಯ್ದೆಗಳನ್ವಯ ಬಗ್ಗೆ ಪರಿಶೀಲನೆ ಮಾಡಲಾಗಿದೆ. 14 ಕುಟುಂಬಗಳಿಗೆ ಸೇರಿದ ಜಮೀನುಗಳು ಭೂಸ್ವಾಧೀನವಾಗುತ್ತಿದ್ದು ಈ ಕುಟುಂಬಗಳ ಪೇವನೋಪಾಯಕ್ಕೆ ಯಾವುದೇ ರೀತಿ ಉಂಟಾಗುವುದಿಲ್ಲವೆಂದು ಕೆ.ಲಂ 18ರಡಿ ಅಯುಕ್ತರು ರಾಜ್ಯ ಪುನರ್ವಸತಿ ಮತ್ತು ಪುನರ್ ನಿಯೋಗ ಹಾಗೂ ಪದನಿಮಿತ್ತ ಸರ್ಕಾರದ ಕಾರ್ಯದರ್ಶಿ, ಕಂದಾಯ ಇಲಾಖೆ ರವರು ತಮ್ಮ ಪತ್ರ ಕ್ರಮಾಂಕ: ಕೆ.ಎ. 32 ವಿಆರ್.ಆರ್ 2018 ದಿನಾಂಕ:01/08/2019 ರಂತೆ ಪುನರ್ವಸತಿ ಮತ್ತು ಪುನರ್ ನಿಯೋಗದ ಕೆಲವು ಮಗ್ಗಿಗೆ ಅನುಷ್ಠಾನ ನೀಡಿರುತ್ತಾರೆ.

ಈ ಪ್ರಕಟಣೆಯಲ್ಲಿ ಪ್ರಕಟಿಸಲಾದ ಜಮೀನುಗಳಲ್ಲಿ ಅಸತಿಯುಳ್ಳವರು ಅಧಿಸೂಚನೆ ಪ್ರಕಟವಾದ 30 ದಿನಗಳೊಳಗಾಗಿ ಕೆ.ಲಂ 21(2) ರಂತೆ ಅರ್ಜಿಗಳನ್ನು ಮಾಡುವುದಿಲ್ಲ. ಸದರಿ ಅರ್ಜಿಗಳನ್ನು ಎರೇಷ ಭೂಸ್ವಾಧೀನಾಧಿಕಾರಿ, ಎತ್ತಿನಹೊಳೆ ಯೋಜನೆ, ಕುಮಟಾಕಾರ ಇವರಿಗೆ ನೀಡತಕ್ಕದ್ದು.

ಕ್ರ.ಸಂ	ಪಡೆ: ಕುಮಟಾಕಾರ	ಅನುಷ್ಠಾನ			ಗ್ರಾಮ: ದೇವತಾಜಿಪುರ & ತ್ರಿಪುಟಾಚಾರ್ಯ				ಪರಿಶೀಲನೆ
		ಪಾಲಕರು: ಕುಮಟಾಕಾರ	ಹೋಬಳಿ: ಬೆಳ್ಳಂದಿ	ಜಿಲ್ಲೆ: ಬೆಳ್ಳಂದಿ	ಸರ್ಕಾರ	ಪಕ್ಕ	ಉತ್ತರ	ದಕ್ಷಿಣ	
1	2	3	4	5	6	7	8	9	10
1	ಎ.ಪಿ. ಶ್ರೀನಿವಾಸ ಮಠ ಗಿಡ್ಡು	12/1	ಎಂ.ಪಿ. ಮಿ.ಎಂ.ಎಂ. (ಸರ್ಕಾರ)	1-38 3/4 0-01 1/4	13/4	ಗಿಡಿ	ಉತ್ತರ ಗಿಡಿ	ಉತ್ತರ ಗಿಡಿ	ಕೆ.ಲಂ-99, ಸ್ಟಾರ್ ಪದ್ಧತಿ-08, ಬೆಳ್ಳಂದಿ ಸಿ-07, ಮಾವು ಸಿ-01, ಹೊಂಗೆ-01, ಬದಿರು ಕುಳಿ ಸಿ-01, ಮುಳ್ಳುಕುಂಟೆ, ಪರಿಶೀಲನೆ.
		ಮಾನ್ಯ ಪ್ರಧಾನ ಸ.ಸಂ.12/1/14 ಮತ್ತು 12/2/2 ಅಗಿರುತ್ತದೆ.							

ತರಗತಿ

ಕರ್ನಾಟಕ ರಾಜ್ಯದ ಸರ್ಕಾರ, ಅಕ್ಟೋಬರ್ ೨೯, ೨೦೦೯

ಭಾಗ ೬

1	2	3	4	5	6	7	8	9	10
2	ಸಿ.ಎ. ರೆಜಿಡಿ ಕೋರ್ಸ್ ಸಿ.ಎಸ್ ಆರ್ಟ್ಸ್	13/1	ಮಾನ್ಯ	0-01 1/4	13/4	12/1	ಗಡಿ	ಉಳಿತಾಯ	-
3	ದೇವಸ್ಥಾನ ಕೋರ್ಸ್ ರೆಜಿಡಿ	13/4	ಮಾನ್ಯ	0-15	13/3	13/1	ಗಡಿ	ಉಳಿತಾಯ	ಮಾನ್ಯ-13, ಮಾನ್ಯ ಮಧ್ಯಮ-01, ಕೆ.ಎಂ-23, ಕೆ.ಎಂ ಮಧ್ಯಮ-13, ಕೆ.ಎಂ ಸಿ-01, ಕೆ.ಎಂ ಸಿ-10 ಕೆ.ಎಂ-01, ದೇವಸ್ಥಾನ ಸಿ-01
4	ಕೃಷಿ ಕೋರ್ಸ್ ರೆಜಿಡಿ	13/4	ಮಾನ್ಯ	0-15					ಮಾನ್ಯ-16, ಮಾನ್ಯ ಮಧ್ಯಮ-01, ಕೆ.ಎಂ-13, ಸ್ಟಾಡ್-06 ಸ್ಟಾಡ್ ಸಿ-01 ಆರ್.ಎಸ್-02, ಕೆ.ಎಂ-02, ಕೆ.ಎಂ ಸಿ-02, ದೇವಸ್ಥಾನ-03, ಸರ್ಕಾರ-01
5	ಸರ್ಕಾರಿ ಕೋರ್ಸ್ ರೆಜಿಡಿ	13/4	ಮಾನ್ಯ	0-15					ಮಾನ್ಯ-12, ಮಾನ್ಯ ಸಿ-01, ಕೆ.ಎಂ ಮಧ್ಯಮ-07, ಕೆ.ಎಂ-02 ಆರ್.ಎಸ್ ಮಧ್ಯಮ-02
6	ಎಸ್. ಕೋರ್ಸ್ ರೆಜಿಡಿ ರೆಜಿಡಿ ಆರ್ಟ್ಸ್	13/3	ಮಾನ್ಯ	0-14 1/2	38/1	13/4	ಗಡಿ	ಉಳಿತಾಯ	-
7	ಬಿ.ಎಸ್. ಕೋರ್ಸ್ ರೆಜಿಡಿ ಸರ್ಕಾರಿ	38/1	ಮಾನ್ಯ	0-35	38/2	13/3	ಗಡಿ	ಉಳಿತಾಯ & 39/1	ಕೆ.ಎಂ-48, ಕೆ.ಎಂ-08, ಕೆ.ಎಂ ಸಿ-01, ಸ್ಟಾಡ್-03, ದೇವಸ್ಥಾನ-05, ಸರ್ಕಾರಿ ಮಧ್ಯಮ-08, ಕೆ.ಎಂ ಕೆ.ಎಂ ಕೆ.ಎಂ ನಿರೀಕ್ಷಿಸಿ
8	ಬಿ.ಎಸ್.ನಿರೀಕ್ಷಿಸಿ ಕೋರ್ಸ್ ಸರ್ಕಾರಿ	38/2	ಮಾನ್ಯ	2-04	15	38/1	ಗಡಿ	39/2	ಕೆ.ಎಂ-75, ಕೆ.ಎಂ-03, ದೇವಸ್ಥಾನ-03, ಮಾನ್ಯ-01, ಸರ್ಕಾರಿ ಮಧ್ಯಮ-13, ಕೆ.ಎಂ-01, ಕೆ.ಎಂ ಸಿ-38, ಕೆ.ಎಂ ನಿರೀಕ್ಷಿಸಿ ಕೆ.ಎಂ-43, ಕೆ.ಎಂ-27, ಕೆ.ಎಂ-18, ಸ್ಟಾಡ್-11 ದೇವಸ್ಥಾನ-04 ಕೆ.ಎಂ ಕೆ.ಎಂ, ಕೆ.ಎಂ ನಿರೀಕ್ಷಿಸಿ(ಅನುಷ್ಠಾನ ಕೋರ್ಸ್ ರೆಜಿಡಿ ಕೆ.ಎಂ ನಿರೀಕ್ಷಿಸಿ)
9	ಬಿ.ಎಸ್. ಕೋರ್ಸ್ ರೆಜಿಡಿ ಸರ್ಕಾರಿ	39/1	ಮಾನ್ಯ	0-01	39/2	ಉಳಿತಾಯ	38/1	ಉಳಿತಾಯ	ಮಾನ್ಯ-02

1	2	3	4	5	6	7	8	9	10	
10	ಬಿ.ಎಸ್.ಗೌರಿಕಂಠರ್ ಬನ್ ಸದ್ವರಾಮಣ್ಣ	39/2	ಮಿಷ್ಯ	0-22	15	39/1	38/2	ಉಳಿತ	ಕೆಂಗು-06, ಸಬೇರು-01, ಪಾಪು-03, ಕಂಪನಿ ಮದ್ದು-01, ಬೈದಲ್ ಮದ್ದು-01, ನಿಂಬೆ ಮದ್ದು-02, ಸೇಬೆ ಮದ್ದು-01, ಎಳ್ಳೆ ಮದ್ದು-01, ಮುಕ್ಕ-01, ದೇವು-04 ಪಾರಿಮದ್ದು-02, ನೀಲಗಿರಿಮದ್ದು-04 ಸೇಬೆ-01, ಟಗ್ಗರಿ-01, ಕೋಗಿ-೫-10 ಕೆಗ-01, ಕಂಪಿ ದೇರಿ, ಪನಿವೀರಾವರಿ	
11	ಎನ್.ಬಿ.ಎಸ್.ಬಿ.ಬಿ. ಬನ್ ನರಸಿಂಹಪ್ಪ	15	ಮಿಷ್ಯ ಬಿ.ಎಸ್.ಬಿ.ಬಿ. (ಸೇಬೆ)	1-34 0-04	ಗಿರಿ	38/2 39/2	ಗಿರಿ	ಉಳಿತ	ಮಾವು-72, ಮಾವು ಮದ್ದು-03, ಮಾವು ಸು-01, ಸೇಬೆ-02, ಕೆಂಗು-04, ಕೆಗ-11, ಕೆಗ ಸು-04 ಅರ್ಕಲ್-06, ಅರ್ಕಲ್ ಸು-05 ಲೆಬ್ಬ-10, ಲೆಬ್ಬ ಸು-14 ದೇವು -03, ದೇವು ಸು-05 ಎರಡು-01, ನಿಂಬೆ-01, ಕಂಪಿ ದೇರಿ, ಪನಿವೀರಾವರಿ	
		೩೩	ಮಿಷ್ಯ ಬಿ.ಎಸ್.ಬಿ.ಬಿ.	8-35 1/2 0-05 1/4						
			೩೩	9-00 3/4						
ಬೆಳೆ: ಕುರಿಕೋಡು		ಪಾಲ್ಕುಡಿ: ಕುರಿಕೋಡು			ಹೋಲು: ಬೆಳ್ಳು			ಗ್ರಾಹಿ: ಅಕ್ಕಿಪಾಕುಕೆತ್ತಳೆ		
1	2	4	5	6	7	8	9	10	11	
1	ಕೆ.ಎಸ್. ಬಿ.ಎಸ್.ಬಿ.ಬಿ. ಬನ್ ನರಸಿಂಹಪ್ಪ	26/1	ಮಿಷ್ಯ	0-02 1/4	26/5	ಉಳಿತ	ಉಳಿತ	ಗಿರಿ	ಮಾವು ಮದ್ದು-07, ಕೆಂಗು-18, ಪಾರಿಮ-01, ದೇವು ಮದ್ದು-02 ಕಾಲ ಮದ್ದು-16, ಬಿಂಗಾರದೇ-01 ಸೇಬೆ ಪಂಚಾಂಗ	
2	ಎನ್. ಬಿ.ಎಸ್.ಬಿ.ಬಿ. ಬನ್ ಬಿ.ಎಸ್. ಸಿ.ಎಸ್.ಬಿ.ಬಿ.	26/5	ಮಿಷ್ಯ	0-16	25/4	26/1	ಉಳಿತ	ಗಿರಿ	ಕೋಗಿ-01, ಕಂಪಿ ದೇರಿ	

1	2	3	4	5	6	7	8	9	10
3	ಎಸ್. ಯೋಗಾನಂದ್ ದಿನ್ ಡಿ ಎನ್ ಸೀತಾರಾಮು	25/4	ಮಿಷ್ಯ	0-29	25/3	26/5	ಉಳಿತ	ಗಡಿ	-
4	ಬಿ.ಎನ್. ಶಶಿದರ ಮೂರ್ತಿ ದಿನ್ ಬಿ.ಎಂ ಸಿದ್ದರಾಮಣ್ಣ	25/3	ಮಿಷ್ಯ	0-35 3/4	24/1	25/4	ಉಳಿತ	ಗಡಿ	ಸಿಲ್ವಾ ಪದ್ಧತಿ-01, ಕೆರೆ ಪದ್ಧತಿ-04 ಬೆನ್ನೆ ಪದ್ಧತಿ-01
		ಹೇಮಾವತಿ ವೈನ್ ಲೈನ್ಗೆ 0-04 ಗುಂಟೆ ಫಲವ್ಯಾಧಿಗೂ ವಾಗಿರುವುದನ್ನು ತೋರಿಸಿ ಪಡಿಸಿದೆ.							
5	ಬಿ.ಎನ್. ಶಶಿದರ ಮೂರ್ತಿ ದಿನ್ ಸಿದ್ದರಾಮಣ್ಣ	24/1	ಮಿಷ್ಯ	0-10 3/4	24/3	25/3	ಉಳಿತ	ಗಡಿ	-
		ಹೇಮಾವತಿ ವೈನ್ ಲೈನ್ಗೆ ತೋಗಿರುವ ಪ್ರದೇಶವನ್ನು ತೋರಿಸಿ ಪಡಿಸಿದೆ.							
6	ಬಿ.ಎನ್. ಪ್ರಮೋದ್ ದಿನ್ ಸಿದ್ದರಾಮಣ್ಣ ಬಿ.ಎಂ	24/3	ಮಿಷ್ಯ	0-10 3/4	24/4	24/1	ಉಳಿತ	ಗಡಿ	-
		ಹೇಮಾವತಿ ವೈನ್ ಲೈನ್ಗೆ ತೋಗಿರುವ ಪ್ರದೇಶವನ್ನು ತೋರಿಸಿ ಪಡಿಸಿದೆ.							
7	ಬಿ.ಎನ್. ರೇಣುಕಾರಾಜ್ ದಿನ್ ಬಿ.ಎಂ ಸಿದ್ದರಾಮಣ್ಣ	24/4	ಮಿಷ್ಯ	0-09 1/2	24/5	24/3	ಉಳಿತ	ಗಡಿ	ಹೊಸಗಿ-01, ಹಾರಿ ಪದ್ಧತಿ-01, ಬೆನ್ನೆ-01, ಮುತ್ತುಗ-01
		ಹೇಮಾವತಿ ವೈನ್ ಲೈನ್ಗೆ ತೋಗಿರುವ ಪ್ರದೇಶವನ್ನು ತೋರಿಸಿ ಪಡಿಸಿದೆ.							
8	ಬಿ.ಎನ್. ಕೈಲಾಸಂ ದಿನ್ ಸಿದ್ದರಾಮಣ್ಣ	24/5	ಮಿಷ್ಯ	0-09 1/4	24/6	24/4	ಉಳಿತ	ಗಡಿ	-
		ಹೇಮಾವತಿ ವೈನ್ ಲೈನ್ಗೆ ತೋಗಿರುವ ಪ್ರದೇಶವನ್ನು ತೋರಿಸಿ ಪಡಿಸಿದೆ.							
9	ಬಿ.ಎನ್.ಗೌರಿಶಂಕರ ದಿನ್ ಸಿದ್ದರಾಮಣ್ಣ	24/6	ಮಿಷ್ಯ	0-08 3/4	23	24/5	ಉಳಿತ	ಗಡಿ	-
		ಹೇಮಾವತಿ ವೈನ್ ಲೈನ್ಗೆ ತೋಗಿರುವ ಪ್ರದೇಶವನ್ನು ತೋರಿಸಿ ಪಡಿಸಿದೆ.							
10	ಎಸ್. ಬೊಗ್ಗಣ್ಣ ದಿನ್ ಪರಾಂಜಿ	23	ಮಿಷ್ಯ	1-09	22	24/6	ಉಳಿತ	ಗಡಿ	ಸಬೇಬ-38, ಕೆರೆ-54, ನಿಂದೆ-03, ಯಾವೇನು-01, ಸಿಲ್ವಾ-04, ಬೆನ್ನೆ-03, ಬೆನ್ನೆ-04, ಕೆರೆ-01, ಕೆರೆ-02, ಸಿ-04, ಸಿ-02 ಕೆರೆ ಪದ್ಧತಿ-01, ಹನಿಗಾಡು, ಕಂಚೇರಿ ಕೆರೆ-10, ಕೆರೆ-01, ಹಾರಿ ಪದ್ಧತಿ-06, ಕೈ ತೋಟ ಕಂಚೆ ಬೆರೆ (ಬಿ.ಎನ್. ಕೈಲಾಸಂ ದಿನ್ ಸಿದ್ದರಾಮಣ್ಣ ಅನುಬಂಧಕ್ಕೆ)
		ಹೇಮಾವತಿ ವೈನ್ ಲೈನ್ಗೆ 0-03 ಗುಂಟೆ ಫಲವ್ಯಾಧಿಗೂ ವಾಗಿರುವುದನ್ನು ತೋರಿಸಿ ಪಡಿಸಿದೆ.							

1	2	3	4	5	6	7	8	9	10
11	ಎಸ್. ಬೋಧ್ಯಾ ದಾ ಕೂರಗಜ	22	ಮಿಷ್ಯ	0-05 1/4	ಗಿರಿ	9	ಗಿರಿ	ಗಿರಿ	ಕೆಂಪು-07, ಪೂಜ್ಯ-04, ಸಲ್ವೆ-01 ಕೆಂಪು-02, ಆರ್.ಡಿ ಸಿ-02 ಹನ್ನಿರಾಪುರ, ಕೊಪ್ಪಳ
12	ಬಿ.ಎಸ್. ಕಿವಿರಾಜ್ ದಾ ಕೆ.ಎಸ್. ಬಿ.ಎಸ್ ಅನಂದಯ್ಯ ದಾ ಕೆ.ಎಸ್. ಬಿ.ಎಸ್ ವಿರೂಪಾಕ್ಷಯ್ಯ ದಾ ಕೆ.ಎಸ್. (ಬಿ.ಎಸ್)	22	ಮಿಷ್ಯ ಬಿ.ಎಸ್ (ಸರ್ಕಾರಿ)	0-05 1/4 0-01 1/4					
	ಒಟ್ಟು		ಮಿಷ್ಯ 8 ಬಿ.ಎಸ್ ಒಟ್ಟು	4-31 1/2 0-01 1/4 4-32 3/4					

ಫಲಾಫಲ

ಕ್ರ.ಸಂ	ಸ್ಥಾನ	ಮಿಷ್ಯ	ಬಿ.ಎಸ್	ಒಟ್ಟು
1	ದೇವರಾಜನಪಳ್ಳಿ	8-35 1/2	0-05 1/4	9-0 3/4
2	ಅಪ್ಪಣ್ಣನಪಳ್ಳಿ	4-31 1/2	0-01 1/4	4-32 3/4
	ಒಟ್ಟು	13-27	0-06 1/2	13-33 1/2

PR-142
SC-128

ನಿರ್ದೇಶನ ಘಟಕದ ಅಧೀನ,
ಎತ್ತರವಾಗಿ ಯೋಜನೆ, ಪುನರ್ರಚನೆ

ಅಧಿಕಾರಿ, ಆರ್
ಸರ್ಕಾರಿ ಅಧಿಕಾರಿ ಕಛೇರಿ,
ಕಂದಾಯ ಇಲಾಖೆ (ಫಲಾಫಲ-02)

ಕಂದಾಯ ಸಚಿವಾಲಯ

ಫಲಾಫಲದ ಪ್ರಕ್ರಿಯೆಯಲ್ಲಿ ಪಾಲ್ಗೊಂಡ ಮತ್ತು ಸೂಕ್ತ ಪರಿಷ್ಕರಣೆ ಮತ್ತು ಪುನರ್ರಚನೆ ಮತ್ತು ಪುನರ್ರಚನೆಯನ್ನು ಆಯ್ಕೆ-2013
ಕುರಿತು 19(1) ರ ಮೇರೆಗೆ ಘೋಷಣೆ

ಕ್ರಮಾಂಕ: ಕೆ.ಸಿ.115 ಫಲಾಫಲ 2018, ಬೆಂಗಳೂರು, ದಿನಾಂಕ: 13-08-2019

ಈ ಮುಂದಿನ ಅನುಸೂಚಿಯಲ್ಲಿ ನಿರ್ದಿಷ್ಟ ಪಡಿಸಿದ ಜಮೀನುಗಾರರು ಒಂದು ಸಾರ್ವಜನಿಕ ಉದ್ದೇಶಕ್ಕೆ ಅಂದರೆ ಪುನರ್ರಚನೆ-ಪುನರ್ರಚನೆಗೆ ಸಂಬಂಧಿಸಿದಂತೆ ಅಧಿಕಾರಿಗಳಿಗೆ ಅಗತ್ಯವಾಗಿರುವ ಎಂಟು ಕರ್ನಾಟಕ ಸರ್ಕಾರದ
ಕಂದಾಯ ಬಂದಿರುತ್ತಿರುವಂತಹ ಕೇಂದ್ರ ಅಧಿನಿಯಮ "ಫಲಾಫಲದ ಪ್ರಕ್ರಿಯೆಯಲ್ಲಿ ಪಾಲ್ಗೊಂಡ ಮತ್ತು ಸೂಕ್ತ ಪರಿಷ್ಕರಣೆ ಮತ್ತು ಪುನರ್ರಚನೆ ಮತ್ತು ಪುನರ್ರಚನೆಯನ್ನು ಆಯ್ಕೆ-2013" ರ ಕುರಿತು 11(1) ರಂತೆ ಪುನರ್ರಚನೆ ಮತ್ತು ಪುನರ್ರಚನೆಗಾಗಿ
ಅಧಿಕಾರಿಗಳ ಕ್ರಮಾಂಕ:ಎಂ.ಎ.ಕೆ.ಎ.ಆರ್. 68/2017-18 ದಿನಾಂಕ: 10.04.2018 ರಂತೆ ಅಧಿಕಾರಿಗಳ ಕೊರತೆಯನ್ನು ಪರಿಹರಿಸಲು ಮೇರಿಗೆ ಫಲಾಫಲದ ಪ್ರಕ್ರಿಯೆಯಲ್ಲಿ ಪಾಲ್ಗೊಂಡ ಮತ್ತು ಸೂಕ್ತ ಪರಿಷ್ಕರಣೆ ಮತ್ತು ಪುನರ್ರಚನೆ
ಮತ್ತು ಪುನರ್ರಚನೆಯನ್ನು (ಕರ್ನಾಟಕ) ವಿಧಿಸುವಂತಹ 2015ರ ದಿನದ 10 ರಂತೆ ಕೇಂದ್ರ ಅಧಿನಿಯಮ ಫಲಾಫಲದ ಪ್ರಕ್ರಿಯೆಯಲ್ಲಿ ಪಾಲ್ಗೊಂಡ ಮತ್ತು ಸೂಕ್ತ ಪರಿಷ್ಕರಣೆ ಮತ್ತು ಪುನರ್ರಚನೆ ಮತ್ತು ಪುನರ್ರಚನೆಯನ್ನು ಆಯ್ಕೆ-2013ರ
ಕುರಿತು 19(1) ರನ್ವಯ ಅಧಿಕಾರಿಗಳ ಕೊರತೆಯನ್ನು ಪರಿಹರಿಸಲು ಕರ್ನಾಟಕ ಫಲಾಫಲದ ಪ್ರಕ್ರಿಯೆಯಲ್ಲಿ ಪಾಲ್ಗೊಂಡ ಮತ್ತು ಸೂಕ್ತ ಪರಿಷ್ಕರಣೆ ಮತ್ತು ಪುನರ್ರಚನೆ ಮತ್ತು ಪುನರ್ರಚನೆಯನ್ನು ಆಯ್ಕೆ-2015" ರ ದಿನದ 2(2) ರನ್ವಯ

೧೮೬

ಕರ್ನಾಟಕ ರಾಜ್ಯಪತ್ರ, ಗುರುವಾರ, ಎಪ್ರಿಲ್ ೦೪, ೨೦೧೯

ಭಾಗ ೬

1	2	3	4	5	6	7	8	9	10
✓	ಸಿದ್ದಗಂಗಮ್ಮ ಕೋಂ ನರಸಿಂಹಮೂರ್ತಿ	31/2	ಮಿಕ್ಕ ಖರೀದಿ	0-13 1/2 0-00 1/2	32	೧೩	31/1	ಉಳಿತ	ತೆಂಗು-10, ಬೇವು-6, ಬೇವು ಸಸಿ-04, ಸಬೋಬ-01, ಮಾವು ಸಸಿ-07, ಕಾಕಡ-20, ಎಳ್ಳು-02(ಮ), ನಿಂಬೆ-02(ಮ), ಕಾಳು-01(ಮ), ನೆಲ್ಲಿ-01(ಮ), ಸೇಗಿಮೆರೆ-01(ಮ), ಸೀಬೆ-02(ಮ), ನುಗ್ಗೆ-01(ಮ), ಹತ್ತಿ-01, ಬೋಲೆವೆಲ್-01, ಪಾನೀಲಾವಂ, ಸಾಮಾನ್ಯ ರೀಟನ ಇದುವೆ ಪಾಯಲಿಟಿ ಹುಣ್ಣಿ ಮತ್ತು ಖಂ/ಮೇಕ ಕಟ್ಟುವ ಕೊಟ್ಟು-01
3	ತಪಾಟಲ್ಕಾರ್ ಪುನಕೂರಲವರಿಗೆ ಪಾಕೆ ದಾವಿದೆ	32	ಮಿಕ್ಕ ಖರೀದಿ	1-02 0-01	26/5, 26/11	31/1, 31/2	ಉಳಿತ	ಉಳಿತ	ಯಾಬೇವು-01, ಪೋರ್-01, ಪೋರ್ ಸಸಿ-02, ಸೀತಾಫಲ-01(ಮ), ಕಾಳು ಸಸಿ-01
4	ಓಬಳಮ್ಮ ಕೋಂ ರೇಟ್ ಚಕ್ಕಿಮ್ಮಯ್ಯ	26/5	ಮಿಕ್ಕ ಖರೀದಿ	0-16 0-02	26/6	32	ಉಳಿತ	26/11	ಕೋಂ ಸಸಿ-01, ಗುಲಾಬಿ ಸಸಿ-01, ಪಲಾಪು-02, ಯಾಬೇ ಸಸಿ-03, ಮಾವು-01, ನಿಂಬೆ-01, ಬಾಳೆಬೀಜ-01, ಸೀತಾಫಲ-01(ಮ), ಕಂಬೇವು-02, ಕಾಕಡ-31, ಅಳಿಬೀಜ-02, ಬೇವು-01, ಸೀಬೆ-01, ಪೋರ್-01, ಕಡಲೆಗಡೆ ಸಸಿ-04, ಪಾಪದ ಸೀಟು ಮನೆ-01 ಲಲಿತಮ್ಮ ಪಾಯ ಓಬಳಮ್ಮ ಇವರ ಅನುಭವದಲ್ಲಿ
5	ದೊಡ್ಡಕಾಯಮ್ಮ ಕೋಂ ರೇಟ್ ದಾಸಪ್ಪ	26/11	ಮಿಕ್ಕ ಖರೀದಿ	0-16 1/4 0-02 3/4	26/6	32	26/5	ಉಳಿತ	ಮಾವು-03, ಪಲಾಪು-01, ಪೋರ್-01
6	ಡಿ. ಸಿರಿಯಪ್ಪ ದಿನಾ ದಾಸಪ್ಪ	26/6	ಮಿಕ್ಕ	0-30 1/2	26/7ಎ	26/5, 26/11	ಉಳಿತ	ಉಳಿತ	ಮಾವು-35, ಕಾಕಡ-08, ಬೇವು ಸಸಿ-13, ನೀಲಗಿರಿ-06, ಅಳಿಬೀಜ-02, ಅಳಿಬೀಜ ಸಸಿ-10
7	ಸಿ. ಕಮಲ ದಿನಾ ಕೆ. ಚನ್ನಯ್ಯ	26/7ಎ	ಮಿಕ್ಕ	1-05	26/7ಎ	26/6	ಉಳಿತ	ಉಳಿತ	ಮಾವು-20, ಕಾಕಡ-11, ಪಲಾಪು-01, ತೆಂಗು ಸಸಿ-18, ಕಂಬೇವು ಸಸಿ-01, ಸೀಟು ಪೋರ್ ಪೋರ್-01,
8	ಮಲ್ಲಮ್ಮ ಕೋಂ ಬಸವಯ್ಯ	26/7ಎ	ಮಿಕ್ಕ	0-38	27/2	26/7ಎ	ಉಳಿತ	ಉಳಿತ	ಮಾವು-29, ಬೇವು ಸಸಿ-04, ಕಾಕಡ ಸಸಿ-91, ಪೋರ್ ಸಸಿ-05, ಪಲಾಪು-01, ಅಳಿಬೀಜ-02, ಯಾಬೇವು ಸಸಿ-01

ಕರ್ನಾಟಕ ರಾಜ್ಯಪತ್ರ, ಗುರುವಾರ, ಏಪ್ರಿಲ್ 04, 2013

೧೦೭

1	2	3	4	5	6	7	8	9	10
	ಎ.ಪಿ. ಶ್ರೀನಿವಾಸ ರಾವ್ ಗೌಡ	27/2	ಮುಖ್ಯ	1-08	ಗೌಡ	26/7/12	ಉಳಿದ	ಉಳಿದ	
			ಮಾ.	6-38/17/12					
			ಬಂದಿಬಿ	9-07/17/12					
			ಮಾ	7-09/17/12					

PR-48
SC-28

ಉಪಾಧಿಕಾರಿ ಆರ್.
ಕರ್ನಾಟಕ ಅಧಿಕಾರಿ ಸರ್ಕಾರದರ್ಶಿ
ಕಂದಾಯ ಇಲಾಖೆ (ಛಾತುಧಿಕಾರಿ-02)

ಕಂದಾಯ ಸುಬಿವಲಯ
ಛಾತುಧಿಕಾರಿಗಳ ಪ್ರತಿಯನ್ನು ಪ್ರಕಟಿಸಲು ಮತ್ತು ಸೂಕ್ತ ಪರಿಹಾರದ ಹಕ್ಕು, ಹಾನಿಪಡಿಸಿ ಮತ್ತು ಹಾನಿಪಡಿಸುವುದಾಗಿ ಅಭಿಪ್ರಾಯಿಸಿದ ಛಾತುಧಿಕಾರಿಗಳ ಪ್ರತಿಯನ್ನು ಪ್ರಕಟಿಸುವುದಾಗಿ ಏಪ್ರಿಲ್ 2013

ಛಾತುಧಿಕಾರಿಗಳ ಪ್ರತಿಯನ್ನು ಪ್ರಕಟಿಸಲು ಮತ್ತು ಸೂಕ್ತ ಪರಿಹಾರದ ಹಕ್ಕು, ಹಾನಿಪಡಿಸಿ ಮತ್ತು ಹಾನಿಪಡಿಸುವುದಾಗಿ ಅಭಿಪ್ರಾಯಿಸಿದ ಛಾತುಧಿಕಾರಿಗಳ ಪ್ರತಿಯನ್ನು ಪ್ರಕಟಿಸುವುದಾಗಿ ಏಪ್ರಿಲ್ 2013

ಛಾತುಧಿಕಾರಿಗಳ ಪ್ರತಿಯನ್ನು ಪ್ರಕಟಿಸಲು ಮತ್ತು ಸೂಕ್ತ ಪರಿಹಾರದ ಹಕ್ಕು, ಹಾನಿಪಡಿಸಿ ಮತ್ತು ಹಾನಿಪಡಿಸುವುದಾಗಿ ಅಭಿಪ್ರಾಯಿಸಿದ ಛಾತುಧಿಕಾರಿಗಳ ಪ್ರತಿಯನ್ನು ಪ್ರಕಟಿಸುವುದಾಗಿ ಏಪ್ರಿಲ್ 2013

ಛಾತುಧಿಕಾರಿಗಳ ಪ್ರತಿಯನ್ನು ಪ್ರಕಟಿಸಲು ಮತ್ತು ಸೂಕ್ತ ಪರಿಹಾರದ ಹಕ್ಕು, ಹಾನಿಪಡಿಸಿ ಮತ್ತು ಹಾನಿಪಡಿಸುವುದಾಗಿ ಅಭಿಪ್ರಾಯಿಸಿದ ಛಾತುಧಿಕಾರಿಗಳ ಪ್ರತಿಯನ್ನು ಪ್ರಕಟಿಸುವುದಾಗಿ ಏಪ್ರಿಲ್ 2013

ಕಂಪ್ಯೂಟರ್ 19/1

ಭಾಗ 4

ದರ್ಜಾಬದ್ಧ ಲಾಭಾಂಶ, ಗುರುತಾರ, ಗೆ, ಮಾರ್ಚ್, 2020

303

16	ಕೆಂಪಗಂಗಮ್ಮ ಕೋಶಿ ಕಾಮನರಸಯ್ಯ	22	ಮಿಕ್ಕಿ	0-35						3070-53, ತಂಜಾವು-04, ಹೊಸ-01 ಬೀದಿ-03, ಜನನೀಕರಣ
			ಮಿಕ್ಕಿ	6-38 1/2						
			A.ಯೋಜನೆ	0-05						
			B.ಯೋಜನೆ	3-06 1/4						
			ಒಟ್ಟು	10-09 3/4						

ವಿಶೇಷ ಭೂಸ್ವಾಧೀನಾಧಿಕಾರಿ
ಎತ್ತಿನಹೊಳೆ ಯೋಜನೆ, ತುಮಕೂರು

ಸರ್ಕಾರದ ಅಧೀನ ಕಾರ್ಯದರ್ಶಿ
ಕಂದಾಯ ಇಲಾಖೆ (ಭೂಸ್ವಾಧೀನ-02)

PR-191

ಕಂದಾಯ ಸಚಿವಾಲಯ

ಭೂಸ್ವಾಧೀನ ಪ್ರಕ್ರಿಯೆಯಲ್ಲಿ ಪಾರದರ್ಶಕತೆ ಮತ್ತು ಸೂಕ್ತ ಪರಿಹಾರದ ಪಕ್ಕು, ಪುನರ್ವಸತಿ ಮತ್ತು ಪುನರಾವೇಶ ಕಾಯ್ದೆ 2013
ಕಲಂ 19(1) ರ ಮೇರೆಗೆ ಅಧಿಸೂಚನೆ

ಕ್ರಮಾಂಕ : ಕಂಇ 24 ಭೂಸ್ವಾಧೀನ 2019

ದಿನಾಂಕ : 12/03/2020

ಈ ಮುಂದಿನ ಅನುಸೂಚಿಯಲ್ಲಿ ನಿರ್ದಿಷ್ಟ ಪಡಿಸಿದ ಜಮೀನುಗಳು ಒಂದು ಸಾರ್ವಜನಿಕ ಉದ್ದೇಶಕ್ಕೆ ಅಂದರೆ ಎತ್ತಿನಹೊಳೆ ಯೋಜನೆಯ ಕುಡಿಯುವ ನೀರಿನ ಉದ್ದೇಶಕ್ಕಾಗಿ ಅಗತ್ಯವಾಗಿದ
ಎಂದು ಕರ್ನಾಟಕ ಸರ್ಕಾರದವರಿಗೆ ಕಂಡು ಬಂದಿರುವುದರಿಂದ ಕೇಂದ್ರ ಅಧಿನಿಯಮ "ಭೂಸ್ವಾಧೀನ ಪ್ರಕ್ರಿಯೆಯಲ್ಲಿ ಪಾರದರ್ಶಕತೆ ಮತ್ತು ಸೂಕ್ತ ಪರಿಹಾರದ ಪಕ್ಕು, ಪುನರ್ವಸತಿ ಮತ್ತು
ಪುನರಾವೇಶ ಕಾಯ್ದೆ 2013" ರ ಕಲಂ 11(1) ರಂತೆ ತುಮಕೂರು ಜಿಲ್ಲಾಧಿಕಾರಿಗಳು ಅಧಿಸೂಚನೆ ಕ್ರಮಾಂಕ:ಎಲ್‌ಎಕ್ಸಿಎಸ್‌ಆರ್/74/2017-18 ದಿನಾಂಕ:29/09/2018 ರಂತೆ ಅಧಿಸೂಚನೆ
ಕೊರಡಿಸಲಾಗಿರುವುದರ ಮೇರೆಗೆ ಭೂಸ್ವಾಧೀನ ಪ್ರಕ್ರಿಯೆಯಲ್ಲಿ ಪಾರದರ್ಶಕತೆ ಮತ್ತು ಸೂಕ್ತ ಪರಿಹಾರದ ಪಕ್ಕು, ಪುನರ್ವಸತಿ ಮತ್ತು ಪುನರಾವೇಶ ಕಾಯ್ದೆ (ಕರ್ನಾಟಕ) ನಿಯಮಾವಳಿ 2015ರ ನಿಯಮ 28
ರಂತೆ ಕೇಂದ್ರ ಅಧಿನಿಯಮ ಭೂಸ್ವಾಧೀನ ಪ್ರಕ್ರಿಯೆಯಲ್ಲಿ ಪಾರದರ್ಶಕತೆ ಮತ್ತು ಸೂಕ್ತ ಪರಿಹಾರದ ಪಕ್ಕು, ಪುನರ್ವಸತಿ ಮತ್ತು ಪುನರಾವೇಶ ಕಾಯ್ದೆ 2013ರ ಕಲಂ 19(1) ರನ್ವಯ ಅಧಿಸೂಚನೆ
ಕೊರಡಿಸಲಾಗಿದೆ. ಹಾಗೂ ಭೂಸ್ವಾಧೀನ ಪ್ರಕ್ರಿಯೆಯಲ್ಲಿ ಪಾರದರ್ಶಕತೆ ಮತ್ತು ಸೂಕ್ತ ಪರಿಹಾರದ ಪಕ್ಕು, ಪುನರ್ವಸತಿ ಮತ್ತು ಪುನರಾವೇಶ ಕಾಯ್ದೆ 2013 ರ ನಿಯಮ 2(4) ರನ್ವಯ
ಜಿಲ್ಲಾಧಿಕಾರಿಗಳ ಕಾರ್ಯಗಳನ್ನು ನಿರ್ವಹಿಸಲು ವಿಶೇಷ ಭೂಸ್ವಾಧೀನಾಧಿಕಾರಿಗಳು, ಎತ್ತಿನಹೊಳೆ ಯೋಜನೆ, ತುಮಕೂರು ಇವರನ್ನು ನೇಮಕ ಮಾಡಿರುತ್ತದೆ. ಭೂಸ್ವಾಧೀನಕ್ಕೆ ಒಳಪಡುವ ಸರ್ವೆ
ನಂಬರ್ ಮತ್ತು ವಿವರಗಳನ್ನು ನಿರ್ವಹಿಸಲು ವಿಶೇಷ ಭೂಸ್ವಾಧೀನಾಧಿಕಾರಿಗಳು, ಎತ್ತಿನಹೊಳೆ ಯೋಜನೆ, ತುಮಕೂರು ಇವರನ್ನು ನೇಮಕ ಮಾಡಿರುತ್ತದೆ. ಭೂಸ್ವಾಧೀನಕ್ಕೆ ಒಳಪಡುವ ಸರ್ವೆ
ನಂಬರ್ ಮತ್ತು ವಿವರಗಳನ್ನು ನಿರ್ವಹಿಸಲು ವಿಶೇಷ ಭೂಸ್ವಾಧೀನಾಧಿಕಾರಿಗಳು, ಎತ್ತಿನಹೊಳೆ ಯೋಜನೆ, ತುಮಕೂರು ಇವರನ್ನು ನೇಮಕ ಮಾಡಿರುತ್ತದೆ. ಭೂಸ್ವಾಧೀನ ಕ್ರಮಾಂಕ : ಕಂಇ 24 ಭೂಸ್ವಾಧೀನ
2019 ದಿನಾಂಕ:20/02/2020 ರಂತೆ ಕಲಂ 19(7)ರನ್ವಯ ದಿನಾಂಕ:30/09/2020 ರವರೆಗೆ ಕಾಲಾವಕಾಶ ವಿಸ್ತರಿಸಿ ಆದೇಶ ಮಾಡಿರುತ್ತದೆ.

ಈ ಪ್ರಕಟಣೆಯನ್ನು ಕೇಂದ್ರ ಅಧಿನಿಯಮ ಭೂಸ್ವಾಧೀನ ಪ್ರಕ್ರಿಯೆಯಲ್ಲಿ ಪಾಲ್ಗೊಳ್ಳುವ ಮತ್ತು ಸೂಕ್ತ ಪರಿಹಾರದ ಹಕ್ಕು, ಪುನರ್ವಸತಿ ಮತ್ತು ಪುನರ್ನಿರ್ಮಾಣ ಕಾಯ್ದೆ 2013 ರ ಕಲಂ 19(1)ರಂತೆ ಹೊರಡಿಸಲಾಗಿದೆ ಭೂಸ್ವಾಧೀನಕ್ಕೆ ಒಳಪಡುವ ಜಮೀನುಗಳ ನಕ್ಷೆಯನ್ನು ವಿಶೇಷ ಭೂಸ್ವಾಧೀನಾಧಿಕಾರಿಗಳು, ಎತ್ತಿನಹೊಳೆ ಯೋಜನೆ, ತುಮಕೂರು ಇವರ ಕಛೇರಿಯಲ್ಲಿ ಪರಿಶೀಲನೆ ಇಡಲಾಗಿದೆ.

ಭೂಸ್ವಾಧೀನ ಪ್ರಕ್ರಿಯೆಯಲ್ಲಿ ಪಾಲ್ಗೊಳ್ಳುವ ಮತ್ತು ಸೂಕ್ತ ಪರಿಹಾರದ ಹಕ್ಕು, ಪುನರ್ವಸತಿ ಮತ್ತು ಪುನರ್ನಿರ್ಮಾಣ ಕಾಯ್ದೆ 2013 ರ ಕಲಂ 15(1)ರ ಪ್ರಕಾರ ಕಲಂ 11(1)ರ ಪ್ರಕಟಣೆಯ ಬಗ್ಗೆ ನೀಡಲಾದ ನೋಟೀಸುಗಳ ವಿಚಾರವಾಗಿ ಛಾಡಿತ ವ್ಯಕ್ತಿಗಳಿಂದ ಸ್ವೀಕೃತವಾದ ಅಕ್ಷೇಪಗಳನ್ನು ವಿಚಾರಣೆ ಮಾಡಲಾಗಿದೆ. ಭೂಸ್ವಾಧೀನಕ್ಕೆ ಒಳಪಡಿಸಲು ಉದ್ದೇಶಿಸಿರುವ ಜಮೀನುಗಳು ಸರಳ ರೇಖೆಯಲ್ಲಿ ಬಹುಶಃ ಭೂಸ್ವಾಧೀನ ಪ್ರದೇಶದಲ್ಲಿ ಬರುವ ಭೂಮಾಲೀಕರನ್ನು ಸ್ವಲ್ಪಾಂಶದ ಪುನರ್ವಸತಿ ಕಲ್ಪಿಸುವ ಅಗತ್ಯತೆ ಇರುವುದಿಲ್ಲ. ಕಲಂ 16 ಮತ್ತು 17 ರನ್ವಯ ಪುನರ್ವಸತಿ ಮತ್ತು ಪುನರ್ನಿರ್ಮಾಣ ವ್ಯವಸ್ಥೆಯ ಬಗ್ಗೆ ವರದಿ ತಯಾರಿಸಲಾಗಿದೆ. ಕುಟುಂಬಗಳಿಗೆ ಸೇರಿದ ಭೂಮಿಯನ್ನು ಭೂಸ್ವಾಧೀನಪಡಿಸಿಕೊಳ್ಳಲಾಗುತ್ತಿದ್ದು ಸರ್ವೆ ನಂಬರ್ 5/3, 8/3, 27/2, 24/2, 26/4, 26/5, 26/6, 26/8, 9/1 ರಲ್ಲಿನ ಕುಟುಂಬಗಳನ್ನು ಹೊರತುಪಡಿಸಿ ಉಳಿದ ಕುಟುಂಬಗಳ ಜೀವನೋಪಾಯಕ್ಕೆ ಯಾವುದೇ ರಕ್ಷೆ ಉಂಟಾಗುವುದಿಲ್ಲವೆಂದು ಕಲಂ 18ರಡಿ ಆಯುಕ್ತರು ರಾಜ್ಯ ಪುನರ್ವಸತಿ ಮತ್ತು ಪುನರ್ ನಿರ್ಮಾಣ ಹಾಗೂ ಪದವಿವಿತ್ತ ಸರ್ಕಾರದ ಕಾರ್ಯದರ್ಶಿ, ಕಂದಾಯ ಇಲಾಖೆ ರವರು ತಮ್ಮ ಪತ್ರ ಕ್ರಮಾಂಕ : ಕಂಇ 68 ದಿಆರ್ಆರ್ 2019 ದಿನಾಂಕ: 22/11/2019 ರಂತೆ ಪುನರ್ವಸತಿ ಮತ್ತು ಪುನರ್ ನಿರ್ಮಾಣದ ಕಡತ ಪಟ್ಟಿಗೆ ಅನುಮೋದನೆ ನೀಡಿರುತ್ತಾರೆ.

ಈ ಪ್ರಕಟಣೆಯಲ್ಲಿ ಪ್ರಕಟಿಸಲಾದ ಜಮೀನುಗಳಲ್ಲಿ ಅಸಹಿಯಾಳವರು ಅಧಿಸೂಚನೆ ಪ್ರಕಟವಾದ 30 ದಿನಗಳೊಳಗಾಗಿ ಕಲಂ 21(2) ರಂತೆ ಅಕ್ಷೇಪಗಳನ್ನು ಮಾಡುವುದಿಲ್ಲದ ಸದರಿ ಅಕ್ಷೇಪಗಳನ್ನು ವಿಶೇಷ ಭೂಸ್ವಾಧೀನಾಧಿಕಾರಿ, ಎತ್ತಿನಹೊಳೆ ಯೋಜನೆ, ತುಮಕೂರು ರವರಿಗೆ ನೀಡತಕ್ಕದ್ದು.

ಅನುಸೂಚಿ

ಬೆಡ್ : ತುಮಕೂರು ಪಾಲುದುಕು : ತುಮಕೂರು ಹೋಬಳಿ : ಬೆಳ್ಳಾವಿ ಗ್ರಾಮ : ಹರಿಬಾಗಾಪುರ

ಕ್ರ. ಸಂ.	ಪಾಲುದಾರರ ಹೆಸರು	ಸಂಖ್ಯೆ	ತರೀಖೆ	ಭೂಸ್ವಾಧೀನ ದಾಖಲೆ ನೋಟೀಸ್	ಬೆಕ್ಕುಬಂದಿ				ಪರಿವರಣೆ/ರಚನೆಗಳು.
					ಉಳಿತಾಯ	ಪಟ್ಟಿ	ಉತ್ತರ	ಬೆಕ್ಕು	
1	2	3	4	5	6	7	8	9	10
1	ಶಿವರಾಜಮ್ಮ ಕೋಟೆ ಬೆಕ್ಕುಹನುಮಯ್ಯ	23/5	ಮುಖ್ಯ ಆಯುಕ್ತರು	0-17 0-01	ಉಳಿತಾಯ	ಗಡಿ	23/4	ಉಳಿತಾಯ	ಕೆಂಗು-07, ಕೆಂಗುಸಾ-21, ಮಾವುಸಾ-23 ಕೆರಿಬೇವುಸಾ-52, ಸಮೀಪ(ಮಿ)-97, ಬೋಲೆವೆಲೆ-01, ಪೈಪಲ್ಯೆನ್

2	ಎಸ್.ಸುಬ್ಬಯ್ಯಮ್ಮ ಕೋಂ ಎಸ್.ಪರಸಿಂಹರಾವ್	23/4	ಧೂ.ಪ	0-30	ಉಳಿ	ಗಡಿ	24/2	23/5	ಹರ್ಫಲಾಗು-18, ಸಿಮೆಂಟ್ ಆರ್ಡ್-01, ಸೆಕ್ಯೂರಿಟಿ ರೂಮ್ (ಸಿಮೆಂಟ್)-01, ಸಿಮೆಂಟ್ Name board-02.	
		ಪಹಣಿ ಪ್ರಕಾರ ಧೂಪಂಪರ್ಕನೆಯಾಗಿದ್ದು, ನಿವೇಶನ ವಿಂಗಡಿಸಿರುವುದಾಗಿ ದಾಖಲಿಸಿದ. ಪರಿಶೀಲನೆಯಂತೆ ನಗರ ಯೋಜನಾ ಪ್ರಾಧಿಕಾರ, ಕುಮಕೂರುರವರಿಂದ ಈಜಿಟಿ ನಿರ್ಮಾಣದ ಬಗ್ಗೆ ಅನುಮೋದನೆ ಪಡೆದಿರುವುದಿಲ್ಲ.								
3	ಎಸ್.ಸುಬ್ಬಯ್ಯಮ್ಮ ಕೋಂ ಎಸ್.ಪರಸಿಂಹರಾವ್	23/1	ಧೂ.ಪ	0-07	22		24/2	26/3, 29/2	ಉಳಿ	
		ಪಹಣಿ ಪ್ರಕಾರ ಧೂಪಂಪರ್ಕನೆಯಾಗಿದ್ದು, ನಿವೇಶನ ವಿಂಗಡಿಸಿರುವುದಾಗಿ ದಾಖಲಿಸಿದ. ಪರಿಶೀಲನೆಯಂತೆ ನಗರ ಯೋಜನಾ ಪ್ರಾಧಿಕಾರ, ಕುಮಕೂರುರವರಿಂದ ಈಜಿಟಿ ನಿರ್ಮಾಣದ ಬಗ್ಗೆ ಅನುಮೋದನೆ ಪಡೆದಿರುವುದಿಲ್ಲ.								
4	ನರಸಮ್ಮ ಕೋಂ ನಾರಾಯಣಪ್ಪ ಸಿ.ಎಸ್.ಸುರೇಶ್ ದಿನಾ ನಾರಾಯಣಪ್ಪ ಸಿ.ಎಸ್.ಪಿ.ಬಿ.ಶಂಕರ್ ದಿನಾ ನಾರಾಯಣಪ್ಪ ಸಿ.ಎಸ್.ದೇವರಾಜು ದಿನಾ ನಾರಾಯಣಪ್ಪ	24/2	ಖುಷ್ಕಿ B ಬಿರುಲು	5-27	23/1, 29/2, ಉಳಿ		24/3, ಉಳಿ	24/3	23/4, 23/1, ಉಳಿ	ಕೆಂಪು-226; ಪುಲಿ-02; ದೇವು-01, ಬೇವು-01; ಕೋಂಗಿ-04; ಅರ್ಬಲಾಗ-08 ಕೋಂಗಿ-23; ದೀಲಿಗಿ-02, ಕೀಟನರತ್ನ-01; ಕೃಷ್ಣಕೋಡ-01.
				0-08						
5	ಶಿವಲಾಹರಿಯ ದಿನಾ ಲಕ್ಷ್ಮೀನಾಂಕಯ್ಯ	24/3	ಖುಷ್ಕಿ	0-00, 1/2	29/2		ಉಳಿ	ಉಳಿ	24/2	ಕೋಂಗಿ-02.
		ವಿಭಾಗದ ಮೂಲಕ ಪಾಕೆ ಬದಲಾವಣೆ ಆಗಿದೆ.								
6	ಲಕ್ಷ್ಮೀನಾಂಕಯ್ಯ ದಿನಾ ದೊಡ್ಡಯ್ಯ	24/3	ಖುಷ್ಕಿ	0-03	29/2		ಉಳಿ	ಉಳಿ	24/2	ಕೋಂಗಿ-02.
		ವಿಭಾಗದ ಮೂಲಕ ಪಾಕೆ ಬದಲಾವಣೆ ಆಗಿದೆ.								
7	ಇಂದ್ರ ಕುಮಾರ್ ದಿನಾ ಲಕ್ಷ್ಮೀನಾಂಕಯ್ಯ	24/3	ಖುಷ್ಕಿ	0-21, 1/2	29/2		ಉಳಿ	ಉಳಿ	24/2	ಕೋಂಗಿ-02.
		ವಿಭಾಗದ ಮೂಲಕ ಪಾಕೆ ಬದಲಾವಣೆ ಆಗಿದೆ.								

8	ಜಯರಾಮಯ್ಯ ದಿನ ಲಕ್ಷಣಾಂಕಯ್ಯ	24/3	ಖ್ಯಾತಿ	0-25					
		ವಿಧಾನದ ಮೂಲಕ ಪಾಠ ಬದಲಾವಣೆ ಆಗಿದೆ.							-
9	ಶಿವಣ್ಣ ದಿನ ಹುಟ್ಟುಬಾರ್ಷ	29/2	ಖ್ಯಾತಿ	0-12	26/3	24/3	ಉಳಿತಾಯ	24/3	-
10	ಬಸವ್ವ ದಿನ ವಂಜವ್ವ	22/1	ಖ್ಯಾತಿ	0-16					
		ವಿಧಾನದ ಮೂಲಕ ಪಾಠ ಬದಲಾವಣೆ ಆಗಿದೆ. ಸ.ನಂ 22 ದುರಸ್ತಿಗಾಗಿ ಸ.ನಂ 22/1 ಆಗಿದೆ			ಉಳಿತಾಯ	23/1	26/3, 26/4, 26/5	ಉಳಿತಾಯ	ಮಾವು-04, ಸಿಲ್ವೆ-03, ದೇವುಸು-02 ಕೆಲಸು-05, ಅರ್ಜಿಲಸು-02
11	ಪಾರ್ವತಿಮ್ಮ ಕೋಂ ರೇಲ್ ಶಿವಣ್ಣ	26/3	ಖ್ಯಾತಿ	0-21	26/4	29/2	ಉಳಿತಾಯ	22	ಪಾಲಿ-01
12	ಮಜದೀವಯ್ಯ ದಿನ ಹುಟ್ಟುಬಾರ್ಷ	26/4	ಖ್ಯಾತಿ	0-24	26/5	26/5	ಉಳಿತಾಯ	22	ದೇವು-02, ದೇವುಸು-01
13	ಮಂಜುಳ ಬಿ. ಕೋಂ ರೇಲ್ ವಿಜಯಪು	26/5	ಖ್ಯಾತಿ	0-25	26/6	26/4	ಉಳಿತಾಯ	22	-
14	ಗಂಗಮ್ಮ ಕೋಂ ರೇಲ್ ಮಹಾಲಿಂಗಪ್ಪ	26/6	ಖ್ಯಾತಿ	0-27	26/7, 26/8	26/5	ಉಳಿತಾಯ	22	ದೇವು-02, ದೇವುಸು-01, ಪಾಲಿಸು-01
15	ಪಿ.ರೇಣುಕ ದಿನ ಹುಟ್ಟುಬಾರ್ಷ	26/7	ಖ್ಯಾತಿ	0-08	ರಸ್ತೆ	26/6	ಉಳಿತಾಯ	26/8	ಹಣಕಾಸು-02
			ಬಾಗಾಯ್ತು	0-12					
			ಖ್ಯಾತಿ	0-16					
16	ರಾಜ್ಯ ದಿನ ಹುಟ್ಟುಬಾರ್ಷ	26/8	ಬಾಗಾಯ್ತು	0-18	ರಸ್ತೆ	26/6	ಉಳಿತಾಯ	26/7	ಅಡಿಶನು-370, ತೆಂಗುಸು-13, ಹಣಕಾಸು-01 ಸಮೀಪಿಸು-14, ಕುಂಬಾರುಸು-02, ಬೋರ್ನೇಲ್-01, ಪಂಪಾಹೌಸ್-01, ನಿರ್ಮಾಣದ ಹಂತದಲ್ಲಿರುವ ಸೀಟಿನ ಮನೆ-01, ಹನಿನೀಲಾವರಿ
17	ಶಿವಕುಮಾರಪ್ಪಾಪ್ಪ ದಿನ ದೀಪಾವಳಿ	27/1	ಖ್ಯಾತಿ	1-16	ಉಳಿತಾಯ	ರಸ್ತೆ	ಉಳಿತಾಯ	27/2	ತೆಂಗು-13, ದೇವು-07
18	ಹೆಚ್.ಎಸ್.ಗಂಗಾಧರ ದಿನ ರೇಲ್ ಸಿದ್ಧಲಿಂಗಪ್ಪ	27/2	ಖ್ಯಾತಿ	2-35	ಉಳಿತಾಯ	ರಸ್ತೆ	ಉಳಿತಾಯ	5/1, 5/2, ಉಳಿತಾಯ	ಅಡಿಶನು-421, ಅಡಿಶನು(ಮ)-10, ಅಡಿಶನು-36 ತೆಂಗು-110, ತೆಂಗುಸು-08, ಹಲಸುಸು-01 ದೇವು-04, ದೇವು(ಮ)-08, ದೇವುಸು-03 ಸಿಲ್ವೆ-13, ಸಿಲ್ವೆ(ಮ)-01, ಮಾವುಸು-04 ಸೀಟಿನ(ಮ)-01, ಕಾಕಡ(ಮ)-03, ಅರ್ಜಿಲಸು(ಮ)-02, ಹಣಕಾಸು-01, ಬೋರ್ನೇಲ್-01, ಸೀಟಿನ ದವದ ಕೊಟ್ಟು-01.

19	ಮಣಾಲಯ, ಕೋಟ ರೀ. ಹೊಸಕಲ್ಲು	5/1	ಮಿಷ್ಯ	0-03	5/3	ಉಳಿತ	ಉಳಿತ	27/2	ಪಂಪಾ-01, ಕನಿಷ್ಠಾಂತರ
20	ಶಿವಮೊದಲೆ ಶಿವಮೊ	5/3	ಮಿಷ್ಯ ಬಿರುದಾಲು	1-12 0-03	1	5/1	ಉಳಿತ	27/2	ಕುಡುಮೆ-02, ಕೆಂಪು-30, ಕೆಂಪುಮೆ-02 ಬೆನ್ನ-01, ಬೆನ್ನಮೆ-05, ಸಿಲ್ವಾ-02 ಸಮೋಲ-01, ಹೊಂಗೆ-01 ಬೋರಾವೆಲೆ-01 ಮಾಸದ ಆರ್.ಎ.ಎ. ಮನೆ ಭಾಗಶಃ-01, ಕನಿಷ್ಠಾಂತರ
		ಸ.ನಂ 5/2 ವಿಧಾನ ಮೂಲಕ ದುರಸ್ತಿಯಾಗಿ ಸ.ನಂ 5/3 ಆಗಿರುತ್ತದೆ							
21	ಆನಂದ ದೇವಿ ಪಂಚಪ್ಪ	1/2	ಮಿಷ್ಯ Aಬಿರುದಾಲು Bಬಿರುದಾಲು	1-38 0-01 0-02	1/1	27/2 ಸ.ನಂ 5/ 3	ಸ.ನಂ 2 ಉಳಿತ	ಉಳಿತ	ಕೆಂಪು-38, ಅಡಿಶ-272, ಅಡಿಶ(ಮ)-48, ಅಡಿಶಮೆ-183, ಕೆಂಪು-02, ಬೆನ್ನ-02 ಅರ್ಕಲೂಮೆ-05, ನೀಲಗಿರಿ-01, ನೀಲಗಿರಿಮೆ-05, ಸಿಲ್ವಾ-02, ಬೋರಾವೆಲೆ-01; ಕನಿಷ್ಠಾಂತರ
		ಸ.ನಂ 1 ವಿಧಾನ ಮೂಲಕ ದುರಸ್ತಿಯಾಗಿ ಸ.ನಂ 1/2 ಆಗಿರುತ್ತದೆ.							
22	ಸಿ.ನಾಗರಾಜು ದೇವಿ ಪಂಚಪ್ಪ	1/1	ಮಿಷ್ಯ	0-04	ಉಳಿತ	1/2	3	ಉಳಿತ	ಕೆಂಪು-06, ಅಡಿಶ(ಮ)-18, ಕನಿಷ್ಠಾಂತರ
		ಸ.ನಂ 1 ವಿಧಾನ ಮೂಲಕ ದುರಸ್ತಿಯಾಗಿ ಸ.ನಂ 1/1 ಆಗಿರುತ್ತದೆ							
23	ಅಂಜನೇಯದೇವರು ಇನಾಂ	2	ಮಿಷ್ಯ	1-36	8/6, 8/3	ಉಳಿತ	3/1	ಉಳಿತ	1
24	ಜಯಮ್ಮ ಕೋಟ ಶಿವಮೊದಲೆ	3/4	ಮಿಷ್ಯ	0-01 1/2	3/1	ಉಳಿತ	ಉಳಿತ	ಉಳಿತ	2
		ಸ.ನಂ 3/1 ವಿಧಾನ ಮೂಲಕ ದುರಸ್ತಿಯಾಗಿ ಸ.ನಂ 3/4 ಆಗಿದೆ.							
25	ರಾಜಮ್ಮ ದೇವಿ ಚಳ್ಳಿ ವೀರಯ್ಯ	3/1	ಮಿಷ್ಯ	0-05 1/2	8/3	ಉಳಿತ	ಉಳಿತ	ಉಳಿತ	2
26	ಕಂಕಣಮ್ಮ ದೇವಿ ಕುಂಬಯ್ಯ	8/3	ಮಿಷ್ಯ	0-09	8/3	3/1, 2	ಉಳಿತ	ಉಳಿತ	8/6
27	ಮಾ. ನರಸಿಂಹಯ್ಯ ದೇವಿ ಶಿವಮೊದಲೆ	8/6	ಮಿಷ್ಯ	0-12	8/3	2	ಉಳಿತ	ಉಳಿತ	ಉಳಿತ
28	ಕೆ.ಎ. ಶಿವರಂಗಪ್ಪ ದೇವಿ ರೇಡ್ ಪಂಚಪ್ಪ	8/5	ಮಿಷ್ಯ	0-22	8/2	8/3, 8/6	ಉಳಿತ	ಉಳಿತ	ಉಳಿತ
		ಬೋರಾವೆಲೆ-01, ಪುಷ್ಪಲಯ್ಯ							
		ಅಡಿಶ-256, ಬೆನ್ನ(ಮ)-03, ನಗ್ಗ-05 ನಂದೆ-02, ಕಂಪುಬೆಲೆ, ಕುಡುಮೆ ಗೇಟ್-01; ಕನಿಷ್ಠಾಂತರ							

29	ಕೆಂಪಯ್ಯ ದಿನ ಗುಡ್ಡು ಹುಟ್ಟಯ್ಯ ಗುರುಸಿದ್ಧಪ್ಪ ದಿನ ಗುಡ್ಡು ಹುಟ್ಟಯ್ಯ (ಜಂಬ)	8/2	ಖುಷ್ಕಿ	0-22	8/1	8/5	ಉಳಿ	ಉಳಿ	ಹುಣಸೆ-03
30	ಚಿಕ್ಕೇರಣ್ಣ ದಿನ ಲೇಟ್ ನಂಜಪ್ಪ	8/1	ಖುಷ್ಕಿ	1-06	9/2, 9/4	8/2	ಉಳಿ	ಉಳಿ	ಕಾರಮರ-01, ತಂಗು-06, ತಂಗುಸಸಿ-35 ಮಾವು(ಮ)-06, ಮಾವುಸಸಿ-01, ಹೊಂಗಿ-02, ಹಲಸು-01, ಸವೋಟಸು-08
31	ಎಮ್.ಸುಮಿತ್ರಮ್ಮನ ಮಕ್ಕಳು ಸುನಂದರಾಜು	9/2	ಖುಷ್ಕಿ	1-10	ಉಳಿ	8/1	9/4	ಉಳಿ	ಮಾವು-08, ಮಾವು(ಮ)-02, ದೇವು-04, ದೇವು(ಮ)-03, ಅರಳಿ-01, ಹರ್ಕಲಸ-02 ಯರದ-03, ಕಾರಮರ-02
32	ದೊಡ್ಡಕ್ಕ ಕೋಂ ಛೇಮಯ್ಯ	9/4	ಖುಷ್ಕಿ	1-11	10/1, 10/4	ಉಳಿ	9/1	9/2 ಉಳಿ	ಹೊಂಗಿ-07, ಹರ್ಕಲಸ-06, ಹರ್ಕಲಸ(ಮ)-04, ದೇವು-05, ದೇವು(ಮ)-04, ದೇವುಸಸಿ-04
ಸ.ಸಂ 9/1 ವಿಧವನ ಮೂಲಕ ದುರಸ್ತಿಯಾಗಿ ಸ.ಸಂ: 9/4 ಆಗುತ್ತದೆ.									
33	ಬಿಟ್ಟಣ್ಣ ದಿನ ಕಿರಿಯಣ್ಣ ಕಿರಿಯಮ್ಮ ಕೋಂ ಲೇಟ್ ಕೃಷ್ಣಪ್ಪ ಉಮಯ್ಯ ದಿನ ಲೇಟ್ ಸಣ್ಣಬಾಲಯ್ಯ ದಾಸಪ್ಪ ದಿನ ಲೇಟ್ ಸಣ್ಣಬಾಲಯ್ಯ (ಜಂಬ)	9/1	ಖುಷ್ಕಿ	1-06	10/1	ಉಳಿ	7/4 7/2	9/4	ಹುಣಸೆ-01, ಹುಣಸೆ(ಮ)-02, ದೇವು-02, ದೇವು(ಮ)-01, ಹರ್ಕಲಸಸಸಿ-10
ಪೌತಿ ವಾರದ ಮೂಲಕ ಪಾಠ ಬದಲಾವಣೆಯಾಗಿದೆ.									
34	ಹೆಚ್.ಎಸ್. ಕಿವರಿಂಗಯ್ಯ ದಿನ ಲೇಟ್ ಸಿದ್ದನಂಜಯ್ಯ	10/4	ಖುಷ್ಕಿ	0-02	ಉಳಿ	9/4	10/1	ಉಳಿ	ತಂಗು-02, ಹರ್ಕಲಸ-17, ಸವೋಟ(ಮ)-41, ಹೊಂಗಿ-02, ದೇವು-01, ಹನ್ನಿರಾವಂ
35	ಸಿದ್ದಲಿಂಗಮ್ಮ ಕೋಂ ನಂಜಯ್ಯ	10/1	ಖುಷ್ಕಿ	0-19	ಉಳಿ	9/1	ಗಡಿ	10/4, ಉಳಿ	ತಂಗು-20, ತಂಗುಸಸಿ-01, ಹರ್ಕಲಸ-10 ಸವೋಟ(ಮ)-74, ದೇವು-11, ದೋಲವೆಲೆ-01, ಪಂಪಕೆಡೆ-01, ಹನ್ನಿರಾವಂ
36	ಕಿರಿಯ ದಿನ ಪರಿಶಯ	7/4	ಖುಷ್ಕಿ	0-05	ಗಡಿ	7/2	ಉಳಿ	10/1	ಉಡೇವು-02, ಬದಿರು-01
37	ಬಿಟ್ಟಣ್ಣ ದಿನ ಕಿರಿಯಣ್ಣ	7/2	ಖುಷ್ಕಿ	0-02	7/4	ಉಳಿ	ಉಳಿ	9/1	-
ವಿಧವನ ಮೂಲಕ ಸ.ಸಂ 7/4 ದುರಸ್ತಿಯಾಗಿ 7/2 ಆಗುತ್ತದೆ.									

ಮಿಷನ್	27-38					
ವಾಗಾಂಚು	0-30					
ಭೂ.ಪ.	0-37					
ಒಂಟು	0-02					
ಬಿಡುಗಡೆ	0-14					
ಒಟ್ಟು	30-01					

ವಿಶೇಷ ಭೂಸ್ವಾಧೀನಾಧಿಕಾರಿ
ಎತ್ತಿನಹೊಳೆ ಯೋಜನೆ, ಶುಮಕೂರು
PR-192

ಸರ್ಕಾರದ ಅಧೀನ ಕಾರ್ಯದರ್ಶಿ
ಕಂದಾಯ ಇಲಾಖೆ (ಭೂಸ್ವಾಧೀನ-02)

ಕಂದಾಯ ಸಚಿವಾಲಯ

ಭೂಸ್ವಾಧೀನ ಪ್ರಕ್ರಿಯೆಯಲ್ಲಿ ಪಾರದರ್ಶಕತೆ ಮತ್ತು ಸೂಕ್ತ ಪರಿಹಾರದ ಹಕ್ಕು, ಪುನರ್ವಸತಿ ಮತ್ತು ಪುನರ್ನಿರ್ಮಾಣ ಕಾಯ್ದೆ 2013
ಕಲಂ 19(1) ರ ಮೇರೆಗೆ ಅಧಿಸೂಚನೆ

ಕ್ರಮಾಂಕ : ಕಂಇ 20 ಎಕ್ಸೂಬಿ 2019

ದಿನಾಂಕ: 12/03/2020

ಈ ಮುಂದಿನ ಅನುಸೂಚಿಯಲ್ಲಿ ವಿರೂಪ ಪಡಿಸಿದ ಜಮೀನುಗಳು ಒಂದು ಸಾರ್ವಜನಿಕ ಉದ್ದೇಶಕ್ಕೆ ಅಂದರೆ ಎತ್ತಿನಹೊಳೆ ಯೋಜನೆಯ ಕುಡಿಯುವ ನೀರಿನ ಉದ್ದೇಶಕ್ಕಾಗಿ ಅಗತ್ಯವಾಗಿದೆ ಎಂದು ಕರ್ನಾಟಕ ಸರ್ಕಾರದವರಿಗೆ ಕಂಡು ಬಂದಿರುವುದರಿಂದ ಕೇಂದ್ರ ಅಧಿನಿಯಮ "ಭೂಸ್ವಾಧೀನ ಪ್ರಕ್ರಿಯೆಯಲ್ಲಿ ಪಾರದರ್ಶಕತೆ ಮತ್ತು ಸೂಕ್ತ ಪರಿಹಾರದ ಹಕ್ಕು, ಪುನರ್ವಸತಿ ಮತ್ತು ಪುನರ್ನಿರ್ಮಾಣ ಕಾಯ್ದೆ 2013" ರ ಕಲಂ 11(1) ರಂತೆ ಶುಮಕೂರು ಜಿಲ್ಲಾಧಿಕಾರಿಗಳು ಅಧಿಸೂಚನೆ ಕ್ರಮಾಂಕ:ಎಲ್‌ಎಕ್ಸೂಬಿ/72/2017-18 ದಿನಾಂಕ: 29/09/2018 ರಂತೆ ಅಧಿಸೂಚನೆ ಜಾರಿಪಡಿಸಲಾಗಿರುವುದರ ಮೇರೆಗೆ ಭೂಸ್ವಾಧೀನ ಪ್ರಕ್ರಿಯೆಯಲ್ಲಿ ಪಾರದರ್ಶಕತೆ ಮತ್ತು ಸೂಕ್ತ ಪರಿಹಾರದ ಹಕ್ಕು, ಪುನರ್ವಸತಿ ಮತ್ತು ಪುನರ್ನಿರ್ಮಾಣ (ಕರ್ನಾಟಕ) ನಿಯಮಾವಳಿ 2015ರ ನಿಯಮ 28 ರಂತೆ ಕೇಂದ್ರ ಅಧಿನಿಯಮ ಭೂಸ್ವಾಧೀನ ಪ್ರಕ್ರಿಯೆಯಲ್ಲಿ ಪಾರದರ್ಶಕತೆ ಮತ್ತು ಸೂಕ್ತ ಪರಿಹಾರದ ಹಕ್ಕು, ಪುನರ್ವಸತಿ ಮತ್ತು ಪುನರ್ನಿರ್ಮಾಣ ಕಾಯ್ದೆ 2013ರ ಕಲಂ 19(1) ರನ್ವಯ ಅಧಿಸೂಚನೆ ಜಾರಿಪಡಿಸಲಾಗಿದೆ. ಹಾಗೂ ಭೂಸ್ವಾಧೀನ ಪ್ರಕ್ರಿಯೆಯಲ್ಲಿ ಪಾರದರ್ಶಕತೆ ಮತ್ತು ಸೂಕ್ತ ಪರಿಹಾರದ ಹಕ್ಕು, ಪುನರ್ವಸತಿ ಮತ್ತು ಪುನರ್ನಿರ್ಮಾಣ ಕಾಯ್ದೆ 2015 ರ ನಿಯಮ 2(ಒ) ರನ್ವಯ ಜಿಲ್ಲಾಧಿಕಾರಿಗಳ ಕಾರ್ಯಗಳನ್ನು ನಿರ್ವಹಿಸಲು ವಿಶೇಷ ಭೂಸ್ವಾಧೀನಾಧಿಕಾರಿಗಳು, ಎತ್ತಿನಹೊಳೆ ಯೋಜನೆ, ಶುಮಕೂರು ಇವರನ್ನು ನೇಮಕ ಮಾಡಿರುತ್ತದೆ. ಭೂಸ್ವಾಧೀನಕ್ಕೆ ಒಳಪಡುವ ಸರ್ ನಂಬರ್ ಮತ್ತು ವಿಸ್ತೀರ್ಣದ ವಿವರಗಳು ಈ ಕೆಳಗಿನ ಅನುಸೂಚಿಯಂತೆ ಇರುತ್ತದೆ. ಕಲಂ 19(1) ಜೊರಡಿಸಲು ಆಗಿರುವ ವಿಳಂಬವನ್ನು ಸರ್ಕಾರದ ಅಧಿಸೂಚನೆ ಕ್ರಮಾಂಕ : ಕಂಇ 20 ಭೂಸ್ವಾಧೀನ 2019 ದಿನಾಂಕ:20/02/2020 ರಂತೆ ಕಲಂ 19(7)ರನ್ವಯ ದಿನಾಂಕ:30/09/2020 ರವರೆಗೆ ಕಾಲಾವಕಾಶ ವಿಸ್ತರಿಸಿ ಆದೇಶ ಮಾಡಿರುತ್ತದೆ.

ಈ ಪ್ರಕಟಣೆಯನ್ನು ಕೇಂದ್ರ ಅಧಿನಿಯಮ ಭೂಸ್ವಾಧೀನ ಪ್ರಕ್ರಿಯೆಯಲ್ಲಿ ಪಾರದರ್ಶಕತೆ ಮತ್ತು ಸೂಕ್ತ ಪರಿಹಾರದ ಹಕ್ಕು, ಪುನರ್ವಸತಿ ಮತ್ತು ಪುನರ್ನಿರ್ಮಾಣ ಕಾಯ್ದೆ 2013 ರ ಕಲಂ 19(1)ರಂತೆ ಜಾರಿಪಡಿಸಲಾಗಿದೆ ಭೂಸ್ವಾಧೀನಕ್ಕೆ ಒಳಪಡುವ ಜಮೀನುಗಳ ನಕ್ಷೆಯನ್ನು ವಿಶೇಷ ಭೂಸ್ವಾಧೀನಾಧಿಕಾರಿಗಳು, ಎತ್ತಿನಹೊಳೆ ಯೋಜನೆ, ಶುಮಕೂರು ಇವರ ಕಛೇರಿಯಲ್ಲಿ ಪರಿಶೀಲನೆ ಇಡಲಾಗಿದೆ.

ಮತ್ಸ್ಯಾಧಿಕಾರ

1911

299

ಕರ್ನಾಟಕ ರಾಜ್ಯ ಸರ್ಕಾರದ, 06 ಮಾರ್ಚ್, 2020

ಮಿಷನ್	11-25				
ಪಿ	4-16-1/2				
ಬಾಣಾಯ	0-32				
A ವಿಭಾಗ	0-02				
B ವಿಭಾಗ	0-01				
ಒಟ್ಟು	16-36 1/2				

ವಿಶೇಷ ಧೂಷ್ಯಾಧೀನಾಧಿಕಾರಿ
ಎತ್ತಿನಕೋಟೆ ಯೋಜನೆ, ತುಮಕೂರು

ಸರ್ಕಾರದ ಅಧೀನ ಕಾರ್ಯದರ್ಶಿ
ಕಂದಾಯ ಇಲಾಖೆ (ಧೂಷ್ಯಾಧೀನ-02)

PR-190

ಕಂದಾಯ ಸಚಿವಾಲಯ

ಧೂಷ್ಯಾಧೀನ ಪ್ರಕ್ರಿಯೆಯಲ್ಲಿ ಪಾರದರ್ಶಕತೆ ಮತ್ತು ಸೂಕ್ತ ಪರಿಚಾರದ ಹಕ್ಕು, ಪುನರ್ವಸತಿ ಮತ್ತು ಪುನರ್ನಿರ್ಮಾಣ ಕಾಯ್ದೆ 2013
ಕಲಂ 19(1) ರ ಮೇರೆಗೆ ಅಧಿಸೂಚನೆ

ಕ್ರಮಾಂಕ : 604/19 ಧೂಷ್ಯಾಧೀನ 2019

ದಿನಾಂಕ : 12/03/2020

ಈ ಮುಂದಿನ ಅನುಸೂಚಿಯಲ್ಲಿ ನಿರ್ದಿಷ್ಟ ಪಡಿಸಿದ ಜಮೀನುಗಳು ಒಂದು ಸಾರ್ವಜನಿಕ ಉದ್ದೇಶಕ್ಕೆ ಅಂದರೆ ಎತ್ತಿನಕೋಟೆ ಯೋಜನೆಯ ಕಡಿಯುವ ನೀರಿನ ಉದ್ದೇಶಕ್ಕಾಗಿ ಅಗತ್ಯವಾಗಿದೆ ಎಂದು ಕರ್ನಾಟಕ ಸರ್ಕಾರದವರಿಗೆ ಕಂಡು ಬಂದಿರುವುದರಿಂದ ಕೇಂದ್ರ ಅಧಿನಿಯಮ "ಧೂಷ್ಯಾಧೀನ ಪ್ರಕ್ರಿಯೆಯಲ್ಲಿ ಪಾರದರ್ಶಕತೆ ಮತ್ತು ಸೂಕ್ತ ಪರಿಚಾರದ ಹಕ್ಕು, ಪುನರ್ವಸತಿ ಮತ್ತು ಪುನರ್ನಿರ್ಮಾಣ ಕಾಯ್ದೆ 2013" ರ ಕಲಂ 11(1) ರಂತೆ ತುಮಕೂರು ಜಿಲ್ಲಾಧಿಕಾರಿಗಳು ಅಧಿಸೂಚನೆ ಕ್ರಮಾಂಕ : ಎಲ್ ಎಕ್ಸಿಎಸ್ ಆರ್/73/2018-19 ದಿನಾಂಕ: 29/09/2018 ರಂತೆ ಅಧಿಸೂಚನೆ ಹೊರಡಿಸಲಾಗಿರುವುದರ ಮೇರೆಗೆ ಧೂಷ್ಯಾಧೀನ ಪ್ರಕ್ರಿಯೆಯಲ್ಲಿ ಪಾರದರ್ಶಕತೆ ಮತ್ತು ಸೂಕ್ತ ಪರಿಚಾರದ ಹಕ್ಕು, ಪುನರ್ವಸತಿ ಮತ್ತು ಪುನರ್ನಿರ್ಮಾಣ (ಕರ್ನಾಟಕ) ನಿಯಮಾವಳಿ 2015ರ ನಿಯಮ 28 ರಂತೆ ಕೇಂದ್ರ ಅಧಿನಿಯಮ ಧೂಷ್ಯಾಧೀನ ಪ್ರಕ್ರಿಯೆಯಲ್ಲಿ ಪಾರದರ್ಶಕತೆ ಮತ್ತು ಸೂಕ್ತ ಪರಿಚಾರದ ಹಕ್ಕು, ಪುನರ್ವಸತಿ ಮತ್ತು ಪುನರ್ನಿರ್ಮಾಣ ಕಾಯ್ದೆ 2013ರ ಕಲಂ 19(1) ರನ್ವಯ ಅಧಿಸೂಚನೆ ಹೊರಡಿಸಲಾಗಿದೆ. ಹಾಗೂ ಧೂಷ್ಯಾಧೀನ ಪ್ರಕ್ರಿಯೆಯಲ್ಲಿ ಪಾರದರ್ಶಕತೆ ಮತ್ತು ಸೂಕ್ತ ಪರಿಚಾರದ ಹಕ್ಕು, ಪುನರ್ವಸತಿ ಮತ್ತು ಪುನರ್ನಿರ್ಮಾಣ ಕಾಯ್ದೆ 2013 ರ ನಿಯಮ 2(A) ರನ್ವಯ ಜಿಲ್ಲಾಧಿಕಾರಿಗಳ ಕಾರ್ಯಗಳನ್ನು ನಿರ್ವಹಿಸಲು ವಿಶೇಷ ಧೂಷ್ಯಾಧೀನಾಧಿಕಾರಿಗಳು, ಎತ್ತಿನಕೋಟೆ ಯೋಜನೆ, ತುಮಕೂರು ಇವರನ್ನು ನೇಮಕ ಮಾಡಿರುತ್ತದೆ. ಧೂಷ್ಯಾಧೀನಕ್ಕೆ ಒಳಪಡುವ ಸರ್ವೆ ಸಂಬರ್ ಮತ್ತು ವಿನ್ಯಾಸ ವಿವರಗಳು ಈ ಕೆಳಗಿನ ಅನುಸೂಚಿಯಂತೆ ಇರುತ್ತವೆ. ಕಲಂ 19(1) ಹೊರಡಿಸಲು ಆಗಿರುವ ವಿಳಂಬವನ್ನು ಸರ್ಕಾರದ ಅಧಿಸೂಚನೆ ಕ್ರಮಾಂಕ : 604/19 ಧೂಷ್ಯಾಧೀನ 2019 ದಿನಾಂಕ:10/01/2020 ರಂತೆ ಕಲಂ 19(7)ರನ್ವಯ ದಿನಾಂಕ:30/06/2020 ರವರೆಗೆ ಕಾಲಾವಕಾಶ ವಿಸ್ತರಿಸಿ ಆದೇಶ ಮಾಡಿರುತ್ತದೆ.

ಈ ಪ್ರಕಟಣೆಯನ್ನು ಕೆಂದ್ರ ಅಧಿನಿಯಮ ಧೂಷ್ಯಾಧೀನ ಪ್ರಕ್ರಿಯೆಯಲ್ಲಿ ಪಾರದರ್ಶಕತೆ ಮತ್ತು ಸೂಕ್ತ ಪರಿಚಾರದ ಪಕ್ಕ, ಪುನರ್ವಸತಿ ಮತ್ತು ಪುನರ್ನಿರ್ಮಾಣ ಕಾಯ್ದೆ 2013 ರ ಕಲಂ 19(1)ರಡೆ ಪೋಷಿಸಲಾಗಿದೆ ಧೂಷ್ಯಾಧೀನಕ್ಕೆ ಒಳಪಡುವ ಜಮೀನುಗಳ ಸ್ಥಳೀಯ ವಿಶೇಷ ಧೂಷ್ಯಾಧೀನಾಧಿಕಾರಿಗಳು, ಎತ್ತಿವಹಿತಿ ಯೋಜನೆ, ತುಮಕೂರು ಇವರ ಕಛೇರಿಯಲ್ಲಿ ಪರಿಶೀಲನೆ ಇರಲಾಗಿದೆ.

ಧೂಷ್ಯಾಧೀನ ಪ್ರಕ್ರಿಯೆಯಲ್ಲಿ ಪಾರದರ್ಶಕತೆ ಮತ್ತು ಸೂಕ್ತ ಪರಿಚಾರದ ಪಕ್ಕ, ಪುನರ್ವಸತಿ ಮತ್ತು ಪುನರ್ನಿರ್ಮಾಣ ಕಾಯ್ದೆ 2013 ರ ಕಲಂ 15(1)ರ ಪ್ರಕಾರ ಕಲಂ 11(1)ರ ಪ್ರಕಟಣೆಯ ಬಗ್ಗೆ ನೀಡಲಾದ ನೋಟೀಸುಗಳ ವಿಚಾರವಾಗಿ ಧಾರ್ಮಿಕ ವ್ಯಕ್ತಿಗಳಿಂದ ಸ್ವೀಕೃತಿಸಲಾದ ಅಕ್ಷೇಪಣೆಗಳನ್ನು ವಿಚಾರಣೆ ಮಾಡಲಾಗಿದೆ. ಧೂಷ್ಯಾಧೀನಕ್ಕೆ ಒಳಪಡಿಸಲು ಉದ್ದೇಶಿಸಿರುವ ಜಮೀನುಗಳು ಸರಳ ರೇಖೆಯಲ್ಲಿ ಬರುತ್ತಿದ್ದು ಧೂಷ್ಯಾಧೀನ ಪ್ರವೇಶದಲ್ಲಿ ಬರುವ ಧೂಷ್ಯಾಧೀನ ಸ್ಥಳಾಂತರಿಸಿ ಪುನರ್ವಸತಿ ಕಲ್ಪಿಸುವ ಅಗತ್ಯತೆ ಇರುವುದಿಲ್ಲ. ಕಲಂ 16 ಮತ್ತು 17 ರನ್ವಯ ಪುನರ್ವಸತಿ ಮತ್ತು ಪುನರ್ನಿರ್ಮಾಣ ವ್ಯವಸ್ಥೆಯ ಬಗ್ಗೆ ಪರಿಶೀಲಿಸಲಾಗಿದೆ. 14 ಕುಟುಂಬಗಳಿಗೆ ಸೇರಿದ ಧೂಷ್ಯಾಧೀನ ಪ್ರಕ್ರಿಯೆಯನ್ನು ಧೂಷ್ಯಾಧೀನಪಡಿಸಿಕೊಳ್ಳಲಾಗುತ್ತಿದ್ದು ಸರ್ವೆ ನಂ.21, 61, 19 ಮತ್ತು 22 ರಲ್ಲಿನ ಕುಟುಂಬಗಳನ್ನು ಪರಿಶೀಲಿಸಿ ಉಳಿದ ಕುಟುಂಬಗಳ ಜೀವನೋಪಾಯಕ್ಕೆ ಯಾವುದೇ ರೀತಿ ಉಂಟಾಗುವುದಿಲ್ಲವೆಂದು ಕಲಂ 18ರಡಿ ಆಯುಕ್ತರು ರಾಜ್ಯ ಪುನರ್ವಸತಿ ಮತ್ತು ಪುನರ್ ನಿರ್ಮಾಣ ಹಾಗೂ ಪದವಿಮಿತ್ರ ಸರ್ಕಾರದ ಕಾರ್ಯದರ್ಶಿ, ಕಂದಾಯ ಇಲಾಖೆ ರವರು ತಮ್ಮ ಪತ್ರ ಕ್ರಮಾಂಕ: ಕಂಇ 61 ದಿಆರ್ಆರ್ 2019 ದಿನಾಂಕ: 22/11/2019 ರಡೆ ಪುನರ್ವಸತಿ ಮತ್ತು ಪುನರ್ ನಿರ್ಮಾಣದ ಕಡೆಗೆ ಪಟ್ಟಿಗೆ ಅನುಮೋದನೆ ನೀಡಿರುತ್ತಾರೆ.

ಈ ಪ್ರಕಟಣೆಯಲ್ಲಿ ಪ್ರಕಟಿಸಲಾದ ಜಮೀನುಗಳಲ್ಲಿ ಅನುಮೋದನೆ ಪ್ರಕ್ರಿಯೆಯು 30 ದಿನಗಳೊಳಗೆ ಕಲಂ 21(2) ರಂತೆ ಅಕ್ಷೇಪಣೆಗಳನ್ನು ಮಾಡುವುದಿಲ್ಲದ ಸದರಿ ಅಕ್ಷೇಪಣೆಗಳನ್ನು ವಿಶೇಷ ಧೂಷ್ಯಾಧೀನಾಧಿಕಾರಿ, ಎತ್ತಿವಹಿತಿ ಯೋಜನೆ, ತುಮಕೂರು ರವರಿಗೆ ನೀಡತಕ್ಕದ್ದು.

ಅನುಮೋದನೆ

ಜಿಲ್ಲೆ : ತುಮಕೂರು		ತಾಲೂಕು : ತುಮಕೂರು		ಹೋಬಳಿ : ಬೆಳ್ಳಾವಿ					ಗ್ರಾಮ : ಪುನರ್ವಸತಿ
ಕ್ರ. ಸಂ.	ಪಾತದಾರರ ಹೆಸರು	ಸ. ಸಂ.	ತರಹ	ಧೂಷ್ಯಾಧೀನ ಪಡೆದ ದಿನಾಂಕ	ಪಟ್ಟಿಯ				ಮರವಳಿಗಳು/ರಚನೆಗಳು
					ಸರ್ವೆ	ಪಟ್ಟಿ	ಉತ್ತರ	ದಕ್ಷಿಣ	
1	2	3	4	5	6	7	8	9	10
1	ಸಿದ್ದಿಂಗಮ್ಮ ಕೋಂ. ಮೋಹನ್ ಮೋಹನ್ ದಿನ ಪರಶುರಾಮಯ್ಯ	20	ಮಾ	0-04	60	ಗಡಿ	ಉತ್ತರ	60	
2	ಗೋಮಾಳ	20	ಖರಾಬು	0-35	61, ಉತ್ತರ, 19	66/2, 66/3, ಉತ್ತರ, ಗಡಿ	ಉತ್ತರ	61, 21	ನೇರಳೆಸಹಿ-36, ಬೇವುಸಹಿ-07, ಮಾವು-01, ಮಾವು-06, ಮಾವು(ಮ)-02, ಬೇವು-01, ಸರ್ವೆ-03, ಪುನರ್-01

									ಪ್ರಕಟಣೆ
10	ಪ್ಲಾನಿಂಗ್ ಕೋರ್ಸ್ ಲೇಟ್ ದೊಡ್ಡದ್ದು, ತೊಲಸಮ್ಮ ಕೋರ್ಸ್ ಲೇಟ್ ಚಂದ್ರಯ್ಯ, ನರಸಯ್ಯ ದಿನ್ ಲೇಟ್ ಚಿಕ್ಕಣ್ಣ(ಜಂಬ)	19	ಖುಷಿ	0-10	ರಸ್ತೆ	20	ಉಳಿ	22	ಮಾವುಸಾ-10
11	ಗೋಮಾಳ	19	ಬಿ.ಬಿ.ರಾಜು	2-03	ರಸ್ತೆ, ಉಳಿ, ಗಡಿ	ಉಳಿ	ರಸ್ತೆ, ಉಳಿ	ಉಳಿ, 22, ರಸ್ತೆ	-
12	ಕೆಂಪರಾಮಕ್ಕ ಕೋರ್ಸ್ ರಾಮಯ್ಯ	19	ಖುಷಿ	1-17	ರಸ್ತೆ	ಉಳಿ	ರಸ್ತೆ	ಉಳಿ, 22	-
13	ಮೋಹನ್ ದಿನ್ ಪರಶುರಾಮಯ್ಯ	19	ಖುಷಿ	0-03	ಉಳಿ	ಉಳಿ	ಉಳಿ	ಉಳಿ	ತೆಂಗು(ಮ)-02, ತೆಂಗುಸಾ-03, ಬೇವು(ಮ)-03, ಆರ್.ಎಸ್-01, ತಂತಿದೇರಿ
14	ಪ್ಲಾನಿಂಗ್ ಕೋರ್ಸ್ ಲೇಟ್ ದೊಡ್ಡದ್ದು, ತೊಲಸಮ್ಮ ಕೋರ್ಸ್ ಲೇಟ್ ಚಂದ್ರಯ್ಯ, ನರಸಯ್ಯ ದಿನ್ ಲೇಟ್ ಚಿಕ್ಕಣ್ಣ(ಜಂಬ)	22	ಖುಷಿ	0-04	ರಸ್ತೆ	21	19	ಉಳಿ	ಕಲಂ 11(1) ನಂತರ 30 ಮಾವು ಸುಗಲನ್ನು ನುಟ್ಟಿರುತ್ತಾರೆ. ಪಂಚಾರ ನಿರ್ಧರಿಸುವಾಗ ಕಲಂ 11(4) ಹಾಗೂ ನಿಯಮ 29(2) ರನ್ವಯ ಪರಿಶೀಲಿಸಲಾಗುವುದು.
15	ಗೋಮಾಳ	22	ಬಿ.ಬಿ.ರಾಜು	0-08 1/4	ಉಳಿ	ರಸ್ತೆ, 21, 62	ಉಳಿ, 19	ಉಳಿ	-

16	ಕೆಳಗಿನಂತೆ ಕೊಡಲಾಗಿರುವಂತಹ	22	ಪ್ರಾಯ	0-35						ಕಂಪ-53, ಕೆಂಪು-04, ಪುಸ್ತಕ-01, ದೇವಿ-03, ಪನೀರಾವರಿ
			ಎಂ.ಟಿ	6-38 1/2						
			ಪುಸ್ತಕ	0-65						
			ಪುಸ್ತಕ	3-06 1/4						
			ಪುಸ್ತಕ	10-09 3/4						

ಸರ್ಕಾರದ ಅಧೀನ ಕಾರ್ಯದರ್ಶಿ
ಕಂದಾಯ ಇಲಾಖೆ (ಭೂಸ್ವಾಧೀನ-02)

ವಿಶೇಷ ಭೂಸ್ವಾಧೀನಾಧಿಕಾರಿ
ವಿಶ್ವಕೊಠೆ ಯೋಜನೆ, ಕುಮಟೂರು

PR-191

ಕಂದಾಯ ಸಚಿವಾಲಯ

ಭೂಸ್ವಾಧೀನ ಪ್ರಕ್ರಿಯೆಯಲ್ಲಿ ಪಾರದರ್ಶಕ ಮತ್ತು ಸೂಕ್ತ ಪರಿಚಾರದ ಹಕ್ಕು, ಪುನರ್ವಸತಿ ಮತ್ತು ಕುಟುಂಬಾಂಗಾಣ ಕಾಯ್ದೆ 2013 ಕಲಂ 19(1) ರ ಪರಿಷ್ಕರಣೆ ಅಧಿಸೂಚನೆ

ದಿನಾಂಕ : 12/03/2020

ಕ್ರಮಾಂಕ : ಕಂಪ 24 ಭೂಸ್ವಾಧೀನ 2019

ಈ ಮುಂದಿನ ಅನುಸೂಚಿಯಲ್ಲಿ ನಿರ್ದಿಷ್ಟ ಪಡಿಸಿದ ವಿಷಯಗಳು ಒಂದು ಸಾರ್ವಜನಿಕ ಉದ್ದೇಶಕ್ಕಾಗಿ ಅಂದರೆ ವಿಶ್ವಕೊಠೆ ಯೋಜನೆಯ ಕುಡಿಯುವ ನೀರಿನ ಉದ್ದೇಶಕ್ಕಾಗಿ ಅಗತ್ಯವಾಗಿದೆ ಎಂದು ಕರ್ನಾಟಕ ಸರ್ಕಾರದವರಿಗೆ ಕೆಂಪು ಬಂದಿರುವುದರಿಂದ, ಕೇಂದ್ರ ಅಧಿನಿಯಮ "ಭೂಸ್ವಾಧೀನ ಪ್ರಕ್ರಿಯೆಯಲ್ಲಿ ಪಾರದರ್ಶಕ ಮತ್ತು ಸೂಕ್ತ ಪರಿಚಾರದ ಹಕ್ಕು, ಪುನರ್ವಸತಿ ಮತ್ತು ಕುಟುಂಬಾಂಗಾಣ ಕಾಯ್ದೆ 2013" ರ ಕಲಂ 11(1) ರಂತೆ ಕುಮಟೂರು ಜಿಲ್ಲಾಧಿಕಾರಿಗಳು ಅಧಿಸೂಚನೆ ಕ್ರಮಾಂಕ:ಎಲ್.ಎಂ.ಎಲ್/74/2017-18 ದಿನಾಂಕ:29/09/2018 ರಂತೆ ಅಧಿಸೂಚನೆ ಹೊರಡಿಸಲಾಗಿರುವುದರ ಮೇರೆಗೆ ಭೂಸ್ವಾಧೀನ ಪ್ರಕ್ರಿಯೆಯಲ್ಲಿ ಪಾರದರ್ಶಕ ಮತ್ತು ಸೂಕ್ತ ಪರಿಚಾರದ ಹಕ್ಕು, ಪುನರ್ವಸತಿ ಮತ್ತು ಕುಟುಂಬಾಂಗಾಣ ಕಾಯ್ದೆ 2013ರ ನಿಯಮಾವಳಿ 2015ರ ನಿಯಮ 28 ರಂತೆ ಕೇಂದ್ರ ಅಧಿನಿಯಮ ಭೂಸ್ವಾಧೀನ ಪ್ರಕ್ರಿಯೆಯಲ್ಲಿ ಪಾರದರ್ಶಕ ಮತ್ತು ಸೂಕ್ತ ಪರಿಚಾರದ ಹಕ್ಕು, ಪುನರ್ವಸತಿ ಮತ್ತು ಕುಟುಂಬಾಂಗಾಣ ಕಾಯ್ದೆ 2013ರ ಕಲಂ 19(1) ರನ್ವಯ ಅಧಿಸೂಚನೆ ಹೊರಡಿಸಲಾಗಿದೆ. ಹಾಗೂ ಭೂಸ್ವಾಧೀನ ಪ್ರಕ್ರಿಯೆಯಲ್ಲಿ ಪಾರದರ್ಶಕ ಮತ್ತು ಸೂಕ್ತ ಪರಿಚಾರದ ಹಕ್ಕು, ಪುನರ್ವಸತಿ ಮತ್ತು ಕುಟುಂಬಾಂಗಾಣ ಕಾಯ್ದೆ 2015 ರ ನಿಯಮ 2(A) ರನ್ವಯ ಜಿಲ್ಲಾಧಿಕಾರಿಗಳ ಅಧಿಕಾರವನ್ನು ನಿರ್ವಹಿಸಲು ವಿಶೇಷ ಭೂಸ್ವಾಧೀನಾಧಿಕಾರಿಗಳು, ವಿಶ್ವಕೊಠೆ ಯೋಜನೆ, ಕುಮಟೂರು ಇವರನ್ನು ನೇಮಕ ಮಾಡಿರುತ್ತದೆ. ಭೂಸ್ವಾಧೀನಕ್ಕೆ ಒಳಪಡುವ ಸರ್ವೆ ಸಂಬಂಧ ಮತ್ತು ವಿಸ್ತೀರ್ಣದ ವಿವರಗಳು ಈ ಕೆಳಗಿನ ಅನುಸೂಚಿಯಂತೆ ಇರುತ್ತದೆ. ಕಲಂ 19(1) ಹೊರಡಿಸಲು ಆಗಿರುವ ವಿಳಂಬವನ್ನು ಸರ್ಕಾರದ ಅಧಿಸೂಚನೆ ಕ್ರಮಾಂಕ : ಕಂಪ 24 ಭೂಸ್ವಾಧೀನ 2019 ದಿನಾಂಕ:20/03/2020 ರಂತೆ ಕಲಂ 19(7)ರನ್ವಯ ದಿನಾಂಕ:30/09/2020 ರವರೆಗೆ ಪಾರದರ್ಶಕ ವಿಷಯ ಅದೇಕೆ ಮಾಡಿರುತ್ತದೆ.

ಭೂಸ್ವಾಧೀನ ಪ್ರಕ್ರಿಯೆಯಲ್ಲಿ ಪಾಲ್ಗೊಳ್ಳುವ ಮತ್ತು ಸೂಕ್ತ ಪರಿಹಾರದ ಪಕ್ಕಿ, ಪುನರ್ವಸತಿ ಮತ್ತು ಪುನರನಿರ್ಮಾಣ ಕಾಯ್ದೆ 2013ರ ಕಲಂ 15(1)ರ ಪ್ರಕಾರ ಕಲಂ 11(1)ರ ಪ್ರಕಟಣೆಯ ಬಗ್ಗೆ ನಿರೀಕ್ಷಿಸಿದ ನೋಟೀಸುಗಳ ವಿಚಾರವಾಗಿ ಧಾರ್ಮಿಕ ವ್ಯಕ್ತಿಗಳಿಂದ ಸ್ವೀಕರಿಸಲಾದ ಅಕ್ಷೇಪಗಳನ್ನು ವಿಚಾರಣೆ ಮಾಡಲಾಗಿದೆ. ಭೂಸ್ವಾಧೀನಕ್ಕೆ ಒಳಪಡಿಸಲು ಉದ್ದೇಶಿಸಿರುವ ಜಮೀನುಗಳು ಸರಳ ರೀತಿಯಲ್ಲಿ ಬಹುಶಃ ಭೂಸ್ವಾಧೀನ ಪ್ರದೇಶದಲ್ಲಿ ಬರುವ ಭೂಮಾಲೀಕರನ್ನು ಸ್ವೀಕರಿಸಿ ಪುನರ್ವಸತಿ ಕಲ್ಪಿಸುವ ಆಗಸ್ಟ್ ಅಧಿವೇಶನ ಕಲಂ 16 ಮತ್ತು 17 ರನ್ವಯ ಪುನರ್ವಸತಿ ಮತ್ತು ಪುನರನಿರ್ಮಾಣ ವ್ಯವಸ್ಥೆಯ ಬಗ್ಗೆ ವರದಿ ಕಾಯಂನಲ್ಲಾಗಿದೆ. 36 ಕುಟುಂಬಗಳಿಗೆ ಸೇರಿದ ಭೂಮಿಯನ್ನು ಭೂಸ್ವಾಧೀನಪಡಿಸಿಕೊಳ್ಳಲಾಗುತ್ತಿದ್ದು ಸರ್ವೆ 161/2, 161/5, 161/3, 161/6, 161/4, 161/7, 198/1, 197/2 & 184/1 ರಲ್ಲಿನ ಕುಟುಂಬಗಳನ್ನು ಹೊರತುಪಡಿಸಿ ಉಳಿದ ಕುಟುಂಬಗಳ ಪೇದನೋಪಾಯಕ್ಕೆ ಯಾವುದೇ ಧರ್ಮ ಉಂಟಾಗುವುದಿಲ್ಲವೆಂದು ಕಲಂ 18ರಡಿ ಅಯುಕ್ತರು ಹಕ್ಕು ಪುನರ್ವಸತಿ ಮತ್ತು ಪುನರ ನಿರ್ಮಾಣ ಹಾಗೂ ಪದನಿರ್ಮಿತ ಸರ್ಕಾರದ ಕಾರ್ಯದರ್ಶಿ, ಕಂದಾಯ ಇಲಾಖೆ ರವರು ತಮ್ಮ ಪತ್ರ ಕ್ರಮಾಂಕ: ಕಂ.ಇ. 60 ಜಆಆಆ/2019 ದಿನಾಂಕ:22/11/2019 ರಂತೆ ಪುನರ್ವಸತಿ ಮತ್ತು ಪುನರ ನಿರ್ಮಾಣದ ಕಡುವೆ ಪಟ್ಟಿಗೆ ಅನುಮೋದನೆ ನೀಡಿದ್ದಾರೆ.

ಈ ಪ್ರಕಟಣೆಯಲ್ಲಿ ಪ್ರತಿಸ್ಪರ್ಧಾರ ಜಮೀನುಗಳಲ್ಲಿ ಅನುಮೋದನೆ ಕ್ರಮವಾದ 30 ದಿನಗಳೊಳಗಾಗಿ ಕಲಂ 21(2) ರಂತೆ ಅಕ್ಷೇಪಗಳನ್ನು ಮಾಡುವುದಿಲ್ಲದ ಸರಿಯಾದ ಅಕ್ಷೇಪಗಳನ್ನು ವಿಶೇಷ ಭೂಸ್ವಾಧೀನಾಧಿಕಾರಿ ಎತ್ತಿನಹೊಳೆ ಯೋಗೇಶ್, ಪುನರನಿರ್ಮಾಣ ರವರಿಗೆ ನಿರದೇಶಿಸಿ.

ಅನುಸೂಚಿ

ಪದ್ಧತಿ: ಪುನರನಿರ್ಮಾಣ ಕಾಲೋಚಿತ ಪುನರನಿರ್ಮಾಣ ಕಾಲೋಚಿತ ಪುನರನಿರ್ಮಾಣ ಕಾಲೋಚಿತ ಕ್ರಮ: ಅನುಸೂಚಿ

ಕ್ರ. ಸಂ.	ಪಾಲುದಾರರ ಹೆಸರು	ಸಂಖ್ಯೆ	ತರೀಖೆ	ಭೂಸ್ವಾಧೀನ ದಾಖಲೆ ನ್ಯೂನತೆ	ಅಕ್ಷೇಪ				ಪರಿಹಾರ/ಉಪಾಯ
					ಸೂಚಿ	ಪಟ್ಟಿ	ಉತ್ತರ	ಪಟ್ಟಿ	
1	ಮುದ್ದಪ್ಪ ದೇವ್ ಸುದ್ದಪ್ಪ	152/2	ಖ್ಯಾ. 0-12					ಕಂಠ(ಪು)-07, ಮಾನ್ಯತೆ-04, ಅಕ್ಷೇಪ-08, ಕಂಠ-01	
2	ಗಂಧಮ್ಮ ಕೊಂ ಗುಂಡಯ್ಯ	152/1	ಖ್ಯಾ. 1-05					ಅಕ್ಷೇಪ-06, ಅಕ್ಷೇಪ-01	
		ಕಂಠದ ಮಾನ್ಯತೆ ಪಟ್ಟಿ ಬದಲಾವಣೆಯಾಗಿದೆ. ಗಂಧಮ್ಮ ಹೆಸರು ಗುಂಡಯ್ಯ ಎನ್ನುವ ಬದಲಾಗುತ್ತದೆಯೆಂದು ಪಟ್ಟಿಯಲ್ಲಿ ತಪ್ಪಾಗಿ ಇಂದಿಕ್ಕರಣೆ ಆಗಿದೆ.				0008	0008		153
3	ಧರ್ಮ	153	ಖ್ಯಾ. 4-10 1/4 Ba00000 0-08 3/4					ಅಕ್ಷೇಪ-02	

4	ದೊಡ್ಡಮ್ಮ ಕೋಂ ಮೊಟ್ಟಮಲ್ಲಯ್ಯ	154	ಮಿಕ್ಕ B೨೦೦೮	0-02	ಉಳಿ	153	155/2	ಉಳಿ 153	-
5	ವಜಿ	155/1	ಮಿಕ್ಕ B೨೦೦೮	0-03 1/2	155/2	ಉಳಿ	ಉಳಿ	153	-
6	ಮುನಿಶ್ಯಾಮಯ್ಯ ದಿನಾ ಲೀಲಾ ನಾಗಪ್ಪ	155/2	ಮಿಕ್ಕ B೨೦೦೮	1-34 0-07	ಉಳಿ	ಉಳಿ 155/1	156/4 156/3	154 153	-
7	ಅಕ್ಕಮ್ಮ ಕೋಂ de.nortಯ್ಯ	156/4	ಮಿಕ್ಕ B೨೦೦೮	0-16	156/3	ಉಳಿ	ಉಳಿ 156/3	155/2	ಅರ್ಕಾಂ-01, ಅರ್ಕಾಂ-01
8	ಹನುಮಂತರಾಯಪ್ಪ ದಿನಾ ರಾಮಯ್ಯ	156/3	ಮಿಕ್ಕ B೨೦೦೮	1-06 1/2 0-03 1/2	156/2	156/4	ಉಳಿ	155/2	ಯಾದೇವು-42, ಸುಲ್ತಾನ-42, ಮಾವು-40, ಕೊಂಡ-01
9	ಶಾಮಣ್ಣ ದಿನಾ ಸಾರಾಯಣಪ್ಪ	156/2	ಮಿಕ್ಕ B೨೦೦೮	0-38 0-03	156/1	156/3	ಉಳಿ	ಉಳಿ	ವೇರು-01, ದೀರಾವೇ-01
10	ನಂಜುಂಡಪ್ಪ ದಿನಾ ನರಸಪ್ಪ	156/1	ಮಿಕ್ಕ B೨೦೦೮	0-34 0-02 1/2	162	156/2	ಉಳಿ	ಉಳಿ	ಮಾವು-38, ಸುಲ್ತಾನ-18, ತೆಂಗು-18, ತೆಂಗು-07, ಕಂದೇವು-20, ಅರ್ಕಾಂ-04, ಅರ್ಕಾಂ-10
11	ಶಾಮಣ್ಣ ದಿನಾ ಸಾರಾಯಣಪ್ಪ	160/2	ಮಿಕ್ಕ B೨೦೦೮	0-08	161/2	ಉಳಿ	ಉಳಿ 161/2	162	ತೆಂಗು-10, ಸುಲ್ತಾನ-01
12	ಕೆಂಪನರಸಯ್ಯ ದಿನಾ ಕಾಲಮ್ಮ	161/1	ಮಿಕ್ಕ B೨೦೦೮	0-32 0-02	167 164	161/3 ಉಳಿ	ಉಳಿ	161/4 161/5 161/6 161/7	ತೆಂಗು-42, ತೆಂಗು-14

13	ಶಿವರಂಗಯ್ಯ ವನ್ ಶಿಬಯ್ಯ	161/2	ಖ್ಯಾ	0-18 1/4	161/3	160/2	ಉ೨೮	162	ಮಾವು-10, ಮಾವುಗೂ-05, ಹೂಸ-02, ಹೂಸ(ಮ)-01, ಬಯಲುಮಠ-02, ರಂಗಂ-03, ರಂಗಂನೂ-12, ಅರ್ಜುನ್-02, ಯದ-01, ಯಾದೇನು-05, ಯಾದೇನುನೂ-05, ಕಂದೇನುನೂ-24
14	ಚಿಕ್ಕರಂಗಯ್ಯ ವನ್ ಶಿಬಯ್ಯ	161/3	ಖ್ಯಾ Aಯಲು Bಯಲು	0-17 3/4 0-00 1/4	161/4	161/2	161/1	162	ಮಾವು-04, ಮಾವುಗೂ-14, ಯಾದೇನು-05, ಹೂಸ-01, ಅರ್ಜುನ್-03, ಅರ್ಜುನನೂ-01, ರಂಗಂ(ಮ)-04 ಹೂಸ-09, ಹೂಸಗೂ-01, ಕಂದೇನುನೂ-36
15	ಮಂಜಯ್ಯ ಶಿಬಯ್ಯ	161/4	ಖ್ಯಾ Aಯಲು Bಯಲು	0-16 0-00 1/4 0-00 3/4	161/5	161/3	161/1	162	ಮಾವು-23, ಮಾವು(ಮ)-04, ಹೂಸ-01, ಹೂಸ-02, ದೇವು-01, ದೇವು(ಮ)-01, ಅರ್ಜುನ್-04 ಕಂದೇನುನೂ-17
16	ಶಿವರಂಗಯ್ಯ ವನ್ ಶಿಬಯ್ಯ	161/5	ಖ್ಯಾ Aಯಲು Bಯಲು	0-26 3/4 0-00 1/2 0-04	161/6	161/4	161/1	162, 163	ಮಾವು-07, ಮಾವು(ಮ)-04, ಮಾವುಗೂ-32, ಯಾದೇನು-02, ಯಾದೇನುಗೂ-12, ಕಂದೇನು-01, ಕಂದೇನುನೂ-40
17	ಚಿಕ್ಕರಂಗಯ್ಯ ವನ್ ಶಿಬಯ್ಯ	161/6	ಖ್ಯಾ Aಯಲು Bಯಲು	0-29 1/4 0-00 1/2 0-01 3/4	161/7	161/5	161/1	163	ಮಾವುಗೂ-70, ಹೂಸ-08, ಹೂಸ(ಮ)-14, ಹೂಸಗೂ-02, ಶೇಖು-30, ಸಲ್ವಾಗೂ-30, ಯಾದೇನು-06, ಕಂದೇನುನೂ-55
18	ಮಂಜಯ್ಯ ಶಿಬಯ್ಯ	161/7	ಖ್ಯಾ	0-22 3/4	164	161/6	161/1	ಉ೨೮	ಮಾವುಗೂ-31 ಕಂದೇನುನೂ-71, ದೇವುನೂ-01, ಶೇಖು-01

19	ಮಂಜುನಾಥ ಡಿ.ಆರ್ ಜಿನ್ ದೊಡ್ಡಕನಕವಯ್ಯ	162	ಮಿಕ್ಕಿ Bಬರಾಬು	1-09 1/2 0-02 1/2	ಉಳಿ	156/1	160/2, 161/2	ಉಳಿ	ಮಾವು-34, ಮಾವು(ಪು)-06, ಆರ್ಕಲಾ-08, ಆರ್ಕಲಾ(ಪು)-32, ಆರ್ಕಲಾಸಿ-08, ಕಾವುಮಂ-01, ಯರಲ-01, ಕೃಷಿಜಿಂಕ-01.
		ಫರ ಮಂಜುನಾಥಿ ಪಾಶಿಯಾಗಿದೆ.							
20	ಜಯ್ಯಾ ಜಿನ್ ಅಂದಿನಪ್ಪ	162	ಮಿಕ್ಕಿ Bಬರಾಬು	0-22 1/4 0-02 1/4	163	ಉಳಿ	161/2, 161/3, 161/4, 161/5	ಉಳಿ	ಮಾವು-07, ಪುಗು-04 ಆರ್ಕಲಾ-04, ಆರ್ಕಲಾ(ಪು)-10, ಆರ್ಕಲಾಸಿ-06 ಬೇವು-01
		ಫರ ಮಂಜುನಾಥಿ ಪಾಶಿಯಾಗಿದೆ.							
21	ಎಲ್. ಅಂದಿನಪ್ಪ ಜಿನ್ ಲೇಟ್ ಲಕ್ಷ್ಮಣ್ಣ	163	ಮಿಕ್ಕಿ	0-02 3/4	166/5, ಉಳಿ	162	161/5, 161/6	ಉಳಿ	ಮಾಣಿ-02
22	ಭೀಮಯ್ಯ ಜಿನ್ ಸಂಜೀವಯ್ಯ ಪರಸಿಂಪಮೂರ್ತಿ	164	ಮಿಕ್ಕಿ	1-17	165	161/1, 161/7	167	ಉಳಿ	ಬೇವು-02, ಬೇವು(ಪು)-04, ಬೇವುಸಿ-03 ನೀಲಗಿರಿ(ಪು)-06, ಮುಪ್ಪುಗ-02
23	ರಂಗಯ್ಯ ಜಿನ್ ಲೇಗುಂಡಯ್ಯ	165	ಮಿಕ್ಕಿ	0-36	166/1	164	167	ಉಳಿ	ಬೇವು-02, ಬೇವು(ಪು)-05, ಆರ್ಕಲಾ(ಪು)-05
24	ಪನ್ನೇಗೌಡ ಜಿನ್ ಲೇ.ಪುಟ್ಟಪ್ಪ	166/1	ಮಿಕ್ಕಿ Bಬರಾಬು	0-25 1/4 0-01 3/4	166/2	165	167	ಉಳಿ	ಆರ್ಕಲಾಸಿ-05
25	ಕಿಷ್ಕಿಂಜ ಜಿನ್ ಲೇ.ನರಸಿಂಹಯ್ಯ	166/8	ಮಿಕ್ಕಿ	0-22	198/1	161/1	167	ಉಳಿ	ಆರ್ಕಲಾಸಿ-03
		ಸ.ನಂ.166/2 ರಿಂದ ಮುಕ್ತಿಯಾಗಿ 166/8 ಬಂದಿದೆ.							

26	<p>ನೇತೃತ್ವದ ದಿನಾ ರೇಖೆ ಗಾಂಧಿ ಚಿತ್ರಣ ಕೋಶ ನಾಯಕಿ ನಾಯಕಿಯ ದಿನಾ ಲಯ ಪೂಜಾರಿಯ ದಿನಾ ದಿನಾ ಲಯ</p>	167	<p>ಮಾತೃ ಬಾಂಧವರು</p>	<p>4-25 3/4 0-03 1/4</p>	<p>197/2 198/1 198/2</p>	161/1	ಕೂಟ	<p>164 165 166/1 166/2 198/1 198/2</p>	<p>ನೇತೃ-06, ವ್ಯಕ್ತಿ(ಪ)-02, ವ್ಯಕ್ತಿ-04, ಮೂಲ(ಪ)-02, ಅಧಿಕಾರಿ-19, ಪರಿಷತ್-05</p>
27	<p>ಮುಖ್ಯ ಕೋಶ-ರೇ. ಮಹಿಳೆಯ ದಿನಾಚರಣೆ ದಿನಾ ರೇ. ನಾಯಕಿ ಮಾತೃ ದಿನಾ ರೇ. ನಾಯಕಿ ಲೈ ನಾಯಕಿ ದಿನಾ ರೇ ನಾಯಕಿ</p>	181	ಮಾತೃ	0-01/2	182	167	ಕೂಟ	197/2	<p>ಮಾತೃ ಮೂಲ-ಪಾತಿ ಬದಲಾವಣೆಯಾಗಿದೆ.</p>
28	<p>ಪೂಜ್ಯ ಕೋಶ ರೇಖೆ ಚಿತ್ರಣ</p>	198/6	ಮಾತೃ	0-26	198/2	186, 167	167	ಕೂಟ	<p>ಸ.ನಂ:198/1 ರಿಂದ ಮರುಪರಿಷ್ಕರಿಸಿ 198/6 ಬಂದಿದೆ.</p>

29	ಕೆಂಪನೂರು ಬಿಸ್ ಕುಲಿಯು, ಮುಕ್ತ ನೂರು ಬಿಸ್ ಕುಲಿಯು, ಕೆಂಪನೂರು ಬಿಸ್ ಕುಲಿಯು (ಬಂಜ)	198/2	ಮುಕ್ತ	0-27	197/3 197/2	198/1	167	೮೪೬	
30	ಲಕ್ಷ್ಮಿ ಬಿಸ್ ನೂರು ಬಿಸ್	197/2	ಮುಕ್ತ	1-00	197/1	198/2	182	197/3	ಕಾಡುಮರ-02, ಹೂವುನೂ-01, ಪಾಲ್-01, ಅರ್ಕಾಡ್-02, ಬೆಳ್ಳುನೂ-01
31	ನರಸಿಂಹ ಬಿಸ್ ನೂರು ಬಿಸ್	197/3	ಮುಕ್ತ	0-14 1/2	197/1	198/2	197/2	೮೪೬	
32	ದೋಣಿ ಬಿಸ್ ಸಿ ದೋಣಿಯು	197/1	ಮುಕ್ತ ಅಧಿಕಾರ	1-32 0-01 1/2	196/2	197/2 197/3	182	೮೪೬	ಅರ್ಕಾಡ್(ಮ)-01
	ಪಾಲ್-01, ಹೂವು(ಮ)-02								
	ಹೂವುನೂ-06								
	ಅರ್ಕಾಡ್-01, ಹೂವು(ಮ)-01								
33	ಲಕ್ಷ್ಮಿ ಬಿಸ್ ದೋಣಿಯು, ಎಸ್ ನರಸಿಂಹ ಬಿಸ್ ಕೆಂಪನೂರು ಬಿಸ್ ಕುಲಿಯು	184/5	ಧೂಪ ಅಧಿಕಾರ	1-30 1/4 0-02 1/4	೮೪೬	182	184/4	185/1	ಅರ್ಕಾಡ್(ಮ)-25, ನೀಲಗಿರಿ(ಮ)-01, ಬೆಳ್ಳುನೂ-01, ಹೂವು-02
<p>ಪೆಚೆ ಪ್ರಕಾರ ಧೂಪನುಮಾನ್ಯವಾಗಿದ್ದು, ನಿರೀಕ್ಷಿಸಿ ನಿಗದಿಪಡಿಸಿರುವಂತೆ ದಾಖಲಿಸಿದೆ. ಪರಿಶೀಲನೆಯಂತೆ ಪಾಲ್ ದೋಣಿ ಪ್ರಾಧಿಕಾರ, ಕುಮಕೂರುನಿಂದ ಕೆಂಪನೂರು ಬಿಸ್ ಅನುಮೋದನೆ ಪಡೆಯುವುದಿಲ್ಲ.</p>									

ಈ ಪ್ರಕಟನೆಯನ್ನು ಕೇಂದ್ರ ಅಧಿನಿಯಮ ಧರ್ಮಸ್ಥಾನ ಪ್ರಕ್ರಿಯೆಯಲ್ಲಿ ಪಾರವರ್ತಿಸಿ ಮತ್ತು ಸೂಕ್ತ ಪರಿಷ್ಕರಣೆ ಪಕ್ಕಿ, ಪುಸ್ತಕಗಳ ಮತ್ತು ಪುಸ್ತಕವಿಷಯಗಳ ಕಾಯ್ದೆ 2013 ರ ಕಲಂ 19(1)ರಂತೆ ಪರಿಷ್ಕರಿಸಲಾಗಿದೆ ಧರ್ಮಸ್ಥಾನಕ್ಕೆ ಅಳವಡಿಸಿದ ಜಮೀನುಗಳ ಪಟ್ಟಿಯನ್ನು ವಿಶೇಷ ಧರ್ಮಸ್ಥಾನಾಧಿಕಾರಿಗಳು, ಎತ್ತನಕೆರೆ ಯೋಜನೆ, ಕುಮಟಾ ರವರ ಕಛೇರಿಯಲ್ಲಿ ಪರಿಶೀಲನೆ ಇಡಲಾಗಿದೆ.

ಧರ್ಮಸ್ಥಾನ ಪ್ರಕ್ರಿಯೆಯಲ್ಲಿ ಪಾರವರ್ತಿಸಿ ಮತ್ತು ಸೂಕ್ತ ಪರಿಷ್ಕರಣೆ ಪಕ್ಕಿ, ಪುಸ್ತಕಗಳ ಮತ್ತು ಪುಸ್ತಕವಿಷಯಗಳ ಕಾಯ್ದೆ 2013 ರ ಕಲಂ 15(1)ರ ಪ್ರಕಾರ ಕಲಂ 11(1)ರ ಪ್ರಕಟನೆಯ ಬಗ್ಗೆ ವಿವರವಾದ ನೋಟೀಸುಗಳು ವಿಚಾರವಾಗಿ ಧಾರ್ಮಿಕ ವ್ಯಕ್ತಿಗಳಿಂದ ಸ್ವೀಕರಿಸಲಾದ ಅಕ್ಷೇಪಗಳನ್ನು ವಿಚಾರಣೆ ಮಾಡಲಾಗಿದೆ. ಧರ್ಮಸ್ಥಾನಕ್ಕೆ ಅಳವಡಿಸಿದ ಜಮೀನುಗಳು ಸರಳ ರೀತಿಯಲ್ಲಿ ಬಹುಶಃ ಧರ್ಮಸ್ಥಾನ ಪ್ರದೇಶದಲ್ಲಿ ಬರುವ ಧರ್ಮಸ್ಥಾನಕ್ಕೆ ಸ್ವೀಕರಿಸಲಾದ ಅಕ್ಷೇಪಗಳನ್ನು ವಿಚಾರಣೆ ಮಾಡಲಾಗಿದೆ. ಧರ್ಮಸ್ಥಾನಕ್ಕೆ ಅಳವಡಿಸಿದ ಜಮೀನುಗಳು ಸರಳ ಮತ್ತು ಪುಸ್ತಕವಿಷಯಗಳ ಪಟ್ಟಿಯ ಬಗ್ಗೆ ವರದಿ ಕಾಯ್ದಿರಲಾಗಿದೆ. 8 ಕುಟುಂಬಗಳಿಗೆ ಸೇರಿದ ಧರ್ಮಸ್ಥಾನಕ್ಕೆ ಧರ್ಮಸ್ಥಾನವೆಡೆಗೆ ಸೇರಿಸಲಾಗಿದ್ದ ಧರ್ಮಸ್ಥಾನವಾಗುತ್ತಿರುವ ಕುಟುಂಬಗಳ ವಿವರವಿಷಯಕ್ಕೆ ಯಾವುದೇ ಭಕ್ತ ಕುಟುಂಬವು ದಿಲ್ಲವೆಂದು ಕಲಂ 15(2) ಅಡಿಯಲ್ಲಿ ದಾಖಲೆ ಪುಸ್ತಕಗಳ ಮತ್ತು ಪುಸ್ತಕ ವಿಷಯಗಳ ಪಟ್ಟಿ ಪರಿಶೀಲಿಸಿ ಸರ್ಕಾರದ ಕಾರ್ಯದರ್ಶಿ, ಕಂದಾಯ ಇಲಾಖೆ ರವರು ತಮ್ಮ ಪತ್ರ ಕ್ರಮಣೆ: ಕಂಇ 63 ದಿಆರ್/ಆರ್ 2019 ದಿನಾಂಕ : 13/11/2019ರಂತೆ ಪುಸ್ತಕಗಳ ಮತ್ತು ಪುಸ್ತಕ ವಿಷಯಗಳ ಕಡಲು ಪಟ್ಟಿಗೆ ಅನುಮೋದನೆ ನೀಡಲಾಗಿದೆ.

ಈ ಪ್ರಕಟನೆಯಲ್ಲಿ ಪ್ರಕಟಿಸಲಾದ ಜಮೀನುಗಳಲ್ಲಿ ಅನುಮೋದಿಸಿದ ಅಧಿನಿಯಮ ಪ್ರಕಟವಾದ 30 ದಿನಗಳೊಳಗಾಗಿ ಕಲಂ 21(2) ರಂತೆ ಅಕ್ಷೇಪಗಳನ್ನು ಮಾಡುವುದಿಲ್ಲವೆಂದು ಸರಳ ಅಕ್ಷೇಪಗಳನ್ನು ವಿಶೇಷ ಧರ್ಮಸ್ಥಾನಾಧಿಕಾರಿಗಳು, ಎತ್ತನಕೆರೆ ಯೋಜನೆ, ಕುಮಟಾ ರವರಿಗೆ ನೀಡಲಾಗಿದೆ.

ಜಿಲ್ಲೆ : ಕುಮಟಾ

ಅಧಿನಿಯಮ

ಪಾಲಕ : ಕುಮಟಾ

ಪೋಷಣೆ : ಹೀರಾ

ಗ್ರಾಮ : ಕಲ್ಲನವಾಳೆ

ಕ್ರ. ಸಂ.	ಪಾರವರ್ತಿಸಿದ ಜಮೀನು	ಸ.ಸಂ.	ತರಬ.	ಧರ್ಮಸ್ಥಾನ ಸಾರ್ವಜನಿಕ ವಿಷಯ	ಬಹುಮತ				ಪರಿಷ್ಕರಣೆ/ಪರಿಷ್ಕರಣೆ
					ಪೂರ್ವ	ಪಕ್ಕಿ	ಉತ್ತರ	ದಕ್ಷಿಣ	
1	ಮಂಜುಳ ಹೀರಾ ರೇಷ್	12/2	ಪಾಕಾಯು	0-05	17/1	17/2	17/2	17/2	10
1	A.ವಿರೂಪಾಕ್ಷಯ್ಯ	12/2	ಪಾಕಾಯು	0-01	17/1	17/2	17/2	17/2	ಬೇವು-02, ಹೀರಾ(ಮ)-14, ಕೆಂಪು-03
2	ಕೆ.ಪಿ. ಯೂನಿಯನ್ ರಸ್ತೆ ಬಸ್ ಸ್ಟಾಪ್	17/1	ಮಿಷ್	0-13	16/1	12/2	17/2	17/2	ಹೀರಾ(ಮ)-24, ಬೇವು(ಮ)-17, ಪಾಕಾಯು(ಮ)13

	ಗುರುಚಿನ್ನಪ್ಪ ಕೆ.ಜಿ. ಒಡವರಾಜಯ್ಯ ದಿನ್ ಕೆ.ಎನ್ ಗುರುಚಿನ್ನಪ್ಪ ಕೆ.ಜಿ ನಟರಾಜ ದಿನ್ ಕೆ.ಎನ್ ಗುರುಚಿನ್ನಪ್ಪ ಕೆ.ಜಿ ಕೋಂಟಾರ್ಸ್ ಬಿನ್ ಕೆ.ಎನ್ ಗುರುಚಿನ್ನಪ್ಪ		ಅನುರವರಂತ್ ರಂಗಶ್ಯಾಮಯ್ಯ, ರಂಗಧಾಮಯ್ಯ, ನಾಲಾಯಗಪ್ಪ, ಗಂಗಯ್ಯ, ಪನಿಮಂಟಲಾಯ್ಪ ದಿನ್ ಓಪಾಯ್ಯ ಇದ್ದಾರೆ.						
3	ದಿ.ಆರ್. ಜಗದೀಶ್ ದಿನ್ ರೇಶ್ ದತ್ತಪ್ಪ, ದಿ.ಆರ್. ಸಂದೀಪ್ ದಿನ್ ರೇಶ್ ದತ್ತಪ್ಪ.	17/2	ಖ್ಯಾತಿ B-ಎಂಟೂರು	2-15 0-01	16/1	ಗಡಿ	17/1: 12/2	ಉಳಿತ	ಮಾವು-01, ಮಾವು(ಮ)-06, ಮಾವುಸು-17, ಬೇವು-03, ಬೇವುಸು-02, ಪೊಂಗುಸು-05 ತೀರಿಗಜ(ಮ)-01, ಕಾಯವರ-01
4	ದತ್ತಪ್ಪ ದಿನ್ ಮಲ್ಲಯ್ಯ, ನರಸಿಂಹಯ್ಯ ದಿನ್ ಮಲ್ಲಯ್ಯ (ನಂಟ)	17/2	ಖ್ಯಾತಿ	0-02 1/2					
5	ಓಪಾಯ್ಯ ದಿನ್ ಕಾರಣ್ಣ	16/1&1	ಖ್ಯಾತಿ ಬಾಗಾಯ್ತು	0-10 0-02					ಪೊಂಗು-03, ಬೇವು-02, ಬೇವುಸು-02
6	ನಾಗರಾಜ ದಿನ್ ಕಿವಣ್ಣ	16/1&1	ಖ್ಯಾತಿ ಬಾಗಾಯ್ತು ಆಕಾಶವರಂಟೆ 16/1 ಆಗಿದೆ.	0-21 1/2 0-01 1/2	16/4	17/1: 17/2	ಉಳಿತ	ಉಳಿತ	ಮಾವು-04, ಕಾಯ ಮರ-01
7	ಕೆ.ಎ. ಸಿದ್ಧೇಶ್ ದಿನ್ ಅಪ್ಪಣ್ಣಪ್ಪ	16/4	ಖ್ಯಾತಿ	0-32	16/3	16/1	ಉಳಿತ	ಉಳಿತ	ಕಿಂಗು-44, ಕಿಂಗು-53, ಬೇವು-02 ಪೊಂಗು-01, ಕಾಯ-01, ಮಾವು-02 ಮೈದಾಳು, ಸಂಪೇರಿ

8	ಹೊನ್ನಮ್ಮ ಕೊಂ-ಲೇಟ್ ಕೆ.ಎಸ್. ರುದ್ರಯ್ಯ	16/3	ಬಿ.ಬಿ.ಪಿ.ಸಿ.	0-36	ಗಡಿ	16/4	ಉಳಿತ	ಉಳಿತ	ಜೋರ್(ಮ)-06, ಬೆಂಗಳೂರು-01 ಬೆಂಗಳೂರು-02
		ವಿಧಾನ ಮಂಡಲ ಸಾರ್ವಜನಿಕ ಬದಲಾವಣೆಯಾಗುತ್ತದೆ							
			ಬಿ.ಬಿ.ಪಿ.ಸಿ.	5-30					
			ಬಿ.ಬಿ.ಪಿ.ಸಿ.	0-08 1/2					
			B-ಬಿ.ಬಿ.ಪಿ.ಸಿ.	0-01					
			ಬಿ.ಬಿ.ಪಿ.ಸಿ.	5-08 1/2					

ಎಲೆಕ್ಷನ್ ಭೂಸ್ವಾಧೀನಾಧಿಕಾರಿ
ಎಕ್ಸಿಜನೇಷನ್ ಯೋಜನೆ, ಹುಮಕೂರು

PR-187

ಸರ್ಕಾರದ ಅಧೀನ ಕಾರ್ಯದರ್ಶಿ
ಕಂದಾಯ ಇಲಾಖೆ (ಭೂಸ್ವಾಧೀನ-02)

ಕಂದಾಯ ಸಚಿವಾಲಯ

ಭೂಸ್ವಾಧೀನ ಪ್ರಕ್ರಿಯೆಯಲ್ಲಿ ಪಾರದರ್ಶಕತೆ ಮತ್ತು ಸೂಕ್ತ ಪರಿಹಾರದ ಪಕ್ಕ, ಪುನರ್ವಸತಿ ಮತ್ತು ಪುನರಾವೇಶನ ಕಾಯ್ದೆ 2013
ಕಲಂ 19(1) ರ ಮೇರೆಗೆ ಅಧಿಸೂಚನೆ

ಕ್ರಮಾಂಕ : ಕಂಇ 12 ಭೂಸ್ವಾಧೀನ 2019

ದಿನಾಂಕ: 12/03/2020

ಈ ಮುಂದಿನ ಅನುಸೂಚಿಯಲ್ಲಿ ನಿರ್ದಿಷ್ಟ ಪಡಿಸಿದ ಜಿಲ್ಲಾಡಳಿತಗಳು ಒಂದು ಸಾರ್ವಜನಿಕ ಸಂಸ್ಥೆ ಅಂದರೆ ಎಕ್ಸಿಜನೇಷನ್ ಯೋಜನೆಯ ಕಡಿಯುವ ನೀರಿನ ಉದ್ದೇಶಕ್ಕಾಗಿ ಅಗತ್ಯವಾಗಿದ ಎಂದು ಸರ್ಕಾರದ ಸರ್ಕಾರದವರಿಗೆ ಕಡಿಯುವ ಬಂದಿರುವುದರಿಂದ ಕೇಂದ್ರ ಅಧಿನಿಯಮ "ಭೂಸ್ವಾಧೀನ ಪ್ರಕ್ರಿಯೆಯಲ್ಲಿ ಪಾರದರ್ಶಕತೆ ಮತ್ತು ಸೂಕ್ತ ಪರಿಹಾರದ ಪಕ್ಕ, ಪುನರ್ವಸತಿ ಮತ್ತು ಪುನರಾವೇಶನ ಕಾಯ್ದೆ 2013" ರ ಕಲಂ 11(1) ರಂತೆ ಹುಮಕೂರು ಜಿಲ್ಲಾಧಿಕಾರಿಗಳು ಅಧಿಸೂಚನೆ ಕ್ರಮಾಂಕ : ಎಲ್.ಎಸ್.ಎಸ್.ಆರ್/13/2018-19 ದಿನಾಂಕ: 29/09/2018 ರಂತೆ ಅಧಿಸೂಚನೆ ಹೊರಡಿಸಲಾಗಿರುವುದರ ಮೇರೆಗೆ ಭೂಸ್ವಾಧೀನ ಪ್ರಕ್ರಿಯೆಯಲ್ಲಿ ಪಾರದರ್ಶಕತೆ ಮತ್ತು ಸೂಕ್ತ ಪರಿಹಾರದ ಪಕ್ಕ, ಪುನರ್ವಸತಿ ಮತ್ತು ಪುನರಾವೇಶನ ಕಾಯ್ದೆ (2013) ಇರುವುದರಿಂದ 2015ರ ದಿಯು 28 ರಂತೆ ಕೇಂದ್ರ ಅಧಿನಿಯಮ ಭೂಸ್ವಾಧೀನ ಪ್ರಕ್ರಿಯೆಯಲ್ಲಿ ಪಾರದರ್ಶಕತೆ ಮತ್ತು ಸೂಕ್ತ ಪರಿಹಾರದ ಪಕ್ಕ, ಪುನರ್ವಸತಿ ಮತ್ತು ಪುನರಾವೇಶನ ಕಾಯ್ದೆ 2013ರ ಕಲಂ 19(1) ರನ್ವಯ ಅಧಿಸೂಚನೆ ಹೊರಡಿಸಲಾಗಿದೆ. ಹಾಗೂ ಭೂಸ್ವಾಧೀನ ಪ್ರಕ್ರಿಯೆಯಲ್ಲಿ ಪಾರದರ್ಶಕತೆ ಮತ್ತು ಸೂಕ್ತ ಪರಿಹಾರದ ಪಕ್ಕ, ಪುನರ್ವಸತಿ ಮತ್ತು ಪುನರಾವೇಶನ ಕಾಯ್ದೆ 2013ರ ಕಲಂ 19(1) ರನ್ವಯ ಜಿಲ್ಲಾಧಿಕಾರಿಗಳ ಕಾರ್ಯಗಳನ್ನು ನಿರ್ವಹಿಸಲು ವಿಶೇಷ ಭೂಸ್ವಾಧೀನಾಧಿಕಾರಿಗಳು, ಎಕ್ಸಿಜನೇಷನ್ ಯೋಜನೆ, ಹುಮಕೂರು ಇವರನ್ನು ನೇಮಕ ಮಾಡಿರುತ್ತದೆ. ಭೂಸ್ವಾಧೀನಕ್ಕೆ ಒಳಪಡುವ ಸರ್ವೆ ನಂಬರ್ ಮತ್ತು ವಿಷಯಗಳ ವಿವರಗಳು ಈ ಕೆಳಗಿನ ಅನುಸೂಚಿಯಂತೆ ಇರುತ್ತದೆ. ಕಲಂ 19(1) ಹೊರಡಿಸಲು ಆಗಿರುವ ವಿಳಂಬವನ್ನು ಸರ್ಕಾರದ ಅಧಿಸೂಚನೆ ಕ್ರಮಾಂಕ : ಕಂಇ 04 ಭೂಸ್ವಾಧೀನ 2019 ದಿನಾಂಕ:24/01/2020 ರಂತೆ ದಿನಾಂಕ:30/06/2020 ರವರೆಗೆ ಕಲಂ 19(7) ರಂತೆ ಕಾರಾವಣೆ ವಿಸ್ತರಿಸಿ ಅದರ ಮಾಡಿರುತ್ತದೆ.



ಕರ್ನಾಟಕ ರಾಜ್ಯಪತ್ರ

ಅಧಿಕೃತವಾಗಿ ಪ್ರಕಟಿಸಲಾದುದು

ಸಂಖ್ಯೆ-೧೫೬ Volume-156	ಬೆಂಗಳೂರು, ಶುಕ್ರವಾರ, ೧೬, ಜುಲೈ, ೨೦೨೧ (ಆಷಾಢ, ೨೫, ಶಕವರ್ಷ, ೧೯೪೩) BENGALURU, FRIDAY, 16, JULY, 2021 (ASHADHA, 25, SHAKAVARSHA, 1943)	ಸಂಚಿಕೆ-೧೦೨ Issue - 102
--------------------------	-----------------------------------------------------------------------------------------------------------------------------------	---------------------------

ಭಾಗ ೬

ಬೆಂಗಳೂರು ವಿಭಾಗಕ್ಕೆ ಮತ್ತು ಬೆಂಗಳೂರು ನಗರ, ಬೆಂಗಳೂರು ಗ್ರಾಮಾಂತರ, ಕೋಲಾರ, ತುಮಕೂರು, ಚಿತ್ರದುರ್ಗ, ದಾವಣಗೆರೆ ಮತ್ತು ಶಿವಮೊಗ್ಗ ಜಿಲ್ಲೆಗಳಿಗೆ ಸ್ಥಳೀಯವಾಗಿ ಅನ್ವಯವಾಗುವ ಅಧಿಸೂಚನೆಗಳು ಮತ್ತು ಆದೇಶಗಳು

ಕಂದಾಯ ಸಚಿವಾಲಯ

ಭೂಸ್ವಾಧೀನ ಪ್ರಕ್ರಿಯೆಯಲ್ಲಿ ಪಾರದರ್ಶಕತೆ ಮತ್ತು ಸೂಕ್ತ ಪರಿಹಾರದ ಹಕ್ಕು, ಪುನರ್ವಸತಿ ಮತ್ತು ಪುನರ್ನಿರ್ಮಾಣ ಕಾಯ್ದೆ 2013 ಕಲಂ 19(1) ರ ಮೇರೆಗೆ ಅಧಿಸೂಚನೆ.

ಕ್ರಮಾಂಕ : ಕಂ.ಇ. 05 ಭೂಸ್ವಾತು 2020

ದಿನಾಂಕ:14/07/2021

ಈ ಮುಂದಿನ ಅನುಸೂಚಿಯಲ್ಲಿ ನಿರ್ದಿಷ್ಟ ಪಡಿಸಿದ ಜಮೀನುಗಳು ಒಂದು ಸಾರ್ವಜನಿಕ ಉದ್ದೇಶಕ್ಕೆ ಅಂದರೆ ಎತ್ತಿನಹೊಳೆ ಯೋಜನೆಯ ಕುಡಿಯುವ ನೀರಿನ ಉದ್ದೇಶಕ್ಕಾಗಿ ಆಗತ್ಯವಾಗಿದೆ ಎಂದು ಕರ್ನಾಟಕ ಸರ್ಕಾರದವರಿಗೆ ಕಂಡು ಬಂದಿರುವುದರಿಂದ ಕೇಂದ್ರ ಅಧಿನಿಯಮ "ಭೂಸ್ವಾಧೀನ ಪ್ರಕ್ರಿಯೆಯಲ್ಲಿ ಪಾರದರ್ಶಕತೆ ಮತ್ತು ಸೂಕ್ತ ಪರಿಹಾರದ ಹಕ್ಕು, ಪುನರ್ವಸತಿ ಮತ್ತು ಪುನರ್ನಿರ್ಮಾಣ ಕಾಯ್ದೆ 2013" ರ ಕಲಂ 19(1) ರಂತೆ ತುಮಕೂರು ಜಿಲ್ಲಾಧಿಕಾರಿಗಳು ಅಧಿಸೂಚನೆ ಕ್ರಮಾಂಕ:ಎಲ್‌ಎಕ್ಸ್‌ಎಸ್‌ಆರ್/05/2018-19 ದಿನಾಂಕ:02/08/2018 ರಂತೆ ಅಧಿಸೂಚನೆ ಹೊರಡಿಸಲಾಗಿರುವುದರ ಮೇರೆಗೆ ಭೂಸ್ವಾಧೀನ ಪ್ರಕ್ರಿಯೆಯಲ್ಲಿ ಪಾರದರ್ಶಕತೆ ಮತ್ತು ಸೂಕ್ತ ಪರಿಹಾರದ ಹಕ್ಕು, ಪುನರ್ವಸತಿ ಮತ್ತು ಪುನರ್ನಿರ್ಮಾಣ (ಕರ್ನಾಟಕ) ನಿಯಮಾವಳಿ 2015ರ ನಿಯಮ 28 ರಂತೆ ಕೇಂದ್ರ ಅಧಿನಿಯಮ ಭೂಸ್ವಾಧೀನ ಪ್ರಕ್ರಿಯೆಯಲ್ಲಿ ಪಾರದರ್ಶಕತೆ ಮತ್ತು ಸೂಕ್ತ ಪರಿಹಾರದ ಹಕ್ಕು, ಪುನರ್ವಸತಿ ಮತ್ತು ಪುನರ್ನಿರ್ಮಾಣ ಕಾಯ್ದೆ 2013ರ ಕಲಂ 19(1) ರನ್ವಯ ಅಧಿಸೂಚನೆ ಹೊರಡಿಸಲಾಗಿದೆ. ಹಾಗೂ ಭೂಸ್ವಾಧೀನ ಪ್ರಕ್ರಿಯೆಯಲ್ಲಿ ಪಾರದರ್ಶಕತೆ ಮತ್ತು ಸೂಕ್ತ ಪರಿಹಾರದ ಹಕ್ಕು, ಪುನರ್ವಸತಿ ಮತ್ತು ಪುನರ್ನಿರ್ಮಾಣ ಕಾಯ್ದೆ 2013 ರ ನಿಯಮ 2(4) ರನ್ವಯ ಜಿಲ್ಲಾಧಿಕಾರಿಗಳ ಕಾರ್ಯಗಳನ್ನು ನಿರ್ವಹಿಸಲು ವಿಶೇಷ ಭೂಸ್ವಾಧೀನಾಧಿಕಾರಿಗಳು, ಎತ್ತಿನಹೊಳೆ ಯೋಜನೆ, ತುಮಕೂರು ಇವರನ್ನು ನೇಮಕ ಮಾಡಿರುತ್ತದೆ. ಭೂಸ್ವಾಧೀನಕ್ಕೆ ಒಳಪಡುವ ಸರ್ವೆ ನಂಬರ್ ಮತ್ತು ವಿನ್ಯಾಸದ ವಿವರಗಳು ಈ ಕೆಳಗಿನ ಅನುಸೂಚಿಯಂತೆ ಇರುತ್ತದೆ. ಕಲಂ 19(1) ಹೊರಡಿಸಲು ಆಗಿರುವ ವಿಳಂಬವನ್ನು ಸರ್ಕಾರದ ಅಧಿಸೂಚನೆ ಕ್ರಮಾಂಕ : ಕಂ.ಇ. 05 ಭೂಸ್ವಾತು 2019 ದಿನಾಂಕ:01/07/2021 ರಂತೆ ದಿನಾಂಕ:30/09/2021 ರವರೆಗೆ ಕಲಂ 19(7) ರಂತೆ ಕಾಲಾವಕಾಶ ವಿಸ್ತರಿಸಿ ಆದೇಶ ಮಾಡಿರುತ್ತದೆ.

(೯೫೬)

ಈ ಪ್ರಕಟಣೆಯನ್ನು ಕೇಂದ್ರ ಅಧಿನಿಯಮ ಭೂಸ್ವಾಧೀನ ಪ್ರಕ್ರಿಯೆಯಲ್ಲಿ ಪಾರದರ್ಶಕತೆ ಮತ್ತು ಸೂಕ್ತ ಪರಿಹಾರದ ಹಕ್ಕು, ಪುನರ್ವಸತಿ ಮತ್ತು ಪುನರ್ನಿರ್ಮಾಣ ಕಾಯ್ದೆ 2013 ರ ಕಲಂ 19(1)ರಂತೆ ಹೊರಡಿಸಲಾಗಿದೆ ಭೂಸ್ವಾಧೀನಕ್ಕೆ ಒಳಪಡುವ ಜಮೀನುಗಳ ನಕ್ಷೆಯನ್ನು ವಿಶೇಷ ಭೂಸ್ವಾಧೀನಾಧಿಕಾರಿಗಳು, ಎಕ್ಸಿಸ್‌ಹೋಳೆ ಯೋಜನೆ, ತುಮಕೂರು ಇವರ ಕಛೇರಿಯಲ್ಲಿ ಪರಿಶೀಲನೆಗೆ ಇಡಲಾಗಿದೆ.

ಭೂಸ್ವಾಧೀನ ಪ್ರಕ್ರಿಯೆಯಲ್ಲಿ ಪಾರದರ್ಶಕತೆ ಮತ್ತು ಸೂಕ್ತ ಪರಿಹಾರದ ಹಕ್ಕು, ಪುನರ್ವಸತಿ ಮತ್ತು ಪುನರ್ನಿರ್ಮಾಣ ಕಾಯ್ದೆ 2013 ರ ಕಲಂ 15(1)ರ ಪ್ರಕಾರ ಕಲಂ 11(1)ರ ಪ್ರಕಟಣೆಯ ಬಗ್ಗೆ ನೀಡಲಾದ ನೋಟೀಸುಗಳ ವಿಚಾರವಾಗಿ ಭಾದಿತಿ ವ್ಯಕ್ತಿಗಳಿಂದ ಸ್ವೀಕರಿಸಲಾದ ಅಕ್ಷೇಪಣೆಗಳನ್ನು ವಿಚಾರಣೆ ಮಾಡಲಾಗಿದೆ. ಭೂಸ್ವಾಧೀನಕ್ಕೆ ಒಳಪಡಿಸಲು ಉದ್ದೇಶಿಸಿರುವ ಜಮೀನುಗಳು ಸರಳ ರೇಖೆಯಲ್ಲಿ ಬರುತ್ತಿದ್ದು ಭೂಸ್ವಾಧೀನ ಪ್ರದೇಶದಲ್ಲಿ ಬರುವ ಭೂಮಾಲಿಕರನ್ನು ಸ್ವಾಂತರಿಸಿ ಪುನರ್ವಸತಿ ಕಲ್ಪಿಸುವ ಅಗತ್ಯತೆ ಇರುವುದಿಲ್ಲ. ಕಲಂ 16, ಮತ್ತು 17 ರನ್ವಯ ಪುನರ್ವಸತಿ ಮತ್ತು ಪುನರ್ನಿರ್ಮಾಣ ವ್ಯವಸ್ಥೆಯ ಬಗ್ಗೆ ವರದಿ ತಯಾರಿಸಲಾಗಿದೆ. 23 ಕುಟುಂಬಗಳಿಗೆ ಸೇರಿದ ಭೂಮಿಯನ್ನು ಭೂಸ್ವಾಧೀನಪಡಿಸಿಕೊಳ್ಳಲಾಗುತ್ತಿದ್ದು ಸರ್ವೆ ನಂಬರ್ 8/2ಎ2, 21/2, 8/3(8/5), 20/2, 20/3, 19/3ರಲ್ಲಿನ ಕುಟುಂಬಗಳನ್ನು ಹೊರತುಪಡಿಸಿ ಉಳಿದ ಕುಟುಂಬಗಳ ಜೀವನೋಪಾಯಕ್ಕೆ ಯಾವುದೇ ಧಕ್ಕೆ ಉಂಟಾಗುವುದಿಲ್ಲವೆಂದು ಕಲಂ 18ರಡಿ ಆಯುಕ್ತರು ರಾಜ್ಯ ಪುನರ್ವಸತಿ ಮತ್ತು ಪುನರ್ ನಿರ್ಮಾಣ ಹಾಗೂ ಪದನಿಮಿತ್ತ ಸರ್ಕಾರದ ಕಾರ್ಯದರ್ಶಿ, ಕಂದಾಯ ಇಲಾಖೆ ರವರು ತಮ್ಮ ಪತ್ರ ಕ್ರಮಾಂಕ: ಕಂಇ 57 ಬಿಆರ್‌ಆರ್‌2019 ದಿನಾಂಕ: 07/11/2019 ರಂತೆ ಪುನರ್ವಸತಿ ಮತ್ತು ಪುನರ್ ನಿರ್ಮಾಣದ ಕರಡು ಪಟ್ಟಿಗೆ ಅನುಮೋದನೆ ನೀಡಿರುತ್ತಾರೆ.

ಈ ಪ್ರಕಟಣೆಯಲ್ಲಿ ಪ್ರಕಟಿಸಲಾದ ಜಮೀನುಗಳಲ್ಲಿ ಆಸಕ್ತಿಯುಳ್ಳವರು ಅಧಿಸೂಚನೆ ಪ್ರಕಟವಾದ 30 ದಿನಗಳೊಳಗಾಗಿ ಕಲಂ 21(2) ರಂತೆ ಅಕ್ಷೇಪಣೆಗಳನ್ನು ಮಾಡುವುದಿದ್ದರೆ ಸದರಿ ಅಕ್ಷೇಪಣೆಗಳನ್ನು ವಿಶೇಷ ಭೂಸ್ವಾಧೀನಾಧಿಕಾರಿ, ಎಕ್ಸಿಸ್‌ಹೋಳೆ ಯೋಜನೆ, ತುಮಕೂರು ರವರಿಗೆ ನೀಡತಕ್ಕದ್ದು.

ಅನುಸೂಚಿ

ಗ್ರಾಮ : ಅಂತಾಪುರ ಹೋಬಳಿ : ಚೇಳೂರು ತಾಲ್ಲೂಕು : ಗುಬ್ಬಿ ಜಿಲ್ಲೆ : ತುಮಕೂರು

ಕ್ರ. ಸಂ.	ಖಾತೆವಾರದ ಹೆಸರು	ಸ.ನಂ	ತರಹೆ	ಭೂಸ್ವಾಧೀನ ವಾಗುವ ವಿಸ್ತೀರ್ಣ	ಚಿಕ್ಕಬಂದಿ				ಮರವಳಿಗಳು
					ಮಾರ್ವ	ಪಶ್ಚಿಮ	ಉತ್ತರ	ಪಕ್ಕಿಣ	
1	2	3	4	5	6	7	8	9	10
1	ಸಿದ್ದಗಂಗಮ್ಮ ಕೋಂ ಲೇ ರಾಮಕೃಷ್ಣಯ್ಯ, ನರಸಿಂಹಯ್ಯ ಬಿನ್ ಲೇಟ್ ಕರಿಯಣ್ಣ ಜಯಣ್ಣ ಬಿನ್ ಲೇಟ್ ಕರಿಯಣ್ಣ, ಎಂ.ಕೆ.ಶ್ರೀನಿವಾಸ್ ಬಿನ್ ಲೇಟ್ ಕರಿಯಣ್ಣ(ಜಂಟಿ)	7/1	ಖುಷ್ಕಿ ಬಿವಿರಾಜು	0-13 0-01	8/3, 8/5, 8/4, 8/2ಬಿ1	ಗಡಿ	ಉಳಕೆ ಗಡಿ	ಉಳಕೆ	ಮಾವು-07, ನೇರಳೆ-01, ಸಮೋಟಸಸಿ-02 ಆಲ-01
2	ದೊಡ್ಡಮ್ಮ ಕೋಂ ಲೇಟ್ ದೊಡ್ಡಯ್ಯ	7/1	ಖುಷ್ಕಿ	0-34 1/2					ಮಾವು(ಮ)-35, ಹೊಂಗೆ-01, ಹೊಂಗೆಸಸಿ-03, ಸಮೋಟ(ಮ)-01
3	ಜಯಮ್ಮ ಕೋಂ ಶಿವಣ್ಣ	7/1	ಖುಷ್ಕಿ	1-05					ಮಾವು-40, ಮಾವು(ಮ)-06, ಮಾವುಸಸಿ-02, ಸಮೋಟ-01, ಆಲ-01

4	ಮಹಾಲಿಂಗಮ್ಮ ಕೋಂ ಲೇಟ್ ನರಸಯ್ಯ	7/1	ಮಿಷಿ	1-05					ಮಾವುಸಸಿ-31, ಸಮೋಟ ಸಸಿ-18, ಬೇವುಸಸಿ-01
5	ಚಂದ್ರಮ್ಮ ಬಿನ್ ಕೆಂಪಸಿದ್ದಯ್ಯ	8/3	ಮಿಷಿ ಬಿಬಿರಾಬು	0-23 1/4 0-01	ಉಳಕೆ	7/1 ಗಡಿ	ಉಳಕೆ	ಉಳಕೆ	ತೆಂಗು-37, ಮಾವು-03, ಅಡಿಕೆ-02 ಅಡಿಕೆಸಸಿ-06, ಬೇವು-04, ಸಮೋಟ-10, ಹನಿ ನೀರಾವರಿ
6	ಕೆಂಪಸಿದ್ದಯ್ಯ ಬಿನ್ ಲೇಟ್ ಸಿದ್ದಪ್ಪ	8/5	ಮಿಷಿ	3-13	21/1	7/1, ಗಡಿ	ಉಳಕೆ, 8/3	8/4, 8/2ಎ2, 8/2ಎ3	ತೆಂಗು-185, ಅಡಿಕೆ-339, ಅಡಿಕೆ(ಮ)-11, ಅಡಿಕೆಸಸಿ-17, ಮಾವು-11, ಸಮೋಟ-07, ಶೀಟೆ-06, ನಿಂಬೆ-02, ಬೇವು-07, ತುಗ್ಗಲಿ-01, ಬೋರ್ವಲ್-03, ತಂತಿಬೇಲಿ, ಕಬ್ಬಣದ ಗೇಟ್-01, ಹನಿ ನೀರಾವರಿ
		ದಾನದ ಮೂಲಕ ಖಾತೆ ಬದಲಾವಣೆ							
7	ಚಿಕ್ಕಮಾರಯ್ಯ ಬಿನ್ ಕದರಯ್ಯ	8/4	ಮಿಷಿ	0-18	8/3	7/1	8/3	8/2ಬಿ1, 8/2ಬಿ2	ತೆಂಗು-02, ಮಾವು(ಮ)-11, ಮಾವುಸಸಿ-03, ಹುಣಸೆ-01
8	ಚಿಕ್ಕಮಾರಯ್ಯ ಬಿನ್ ಲೇಟ್ ಕದರಯ್ಯ	8/2ಬಿ1	ಮಿಷಿ	0-09 1/2	8/4	7/1	8/4	8/2ಬಿ3	ಮಾವು(ಮ)-07, ಮಾವುಸಸಿ-07, ನಿಂಬೆಸಸಿ-04, ತುಗ್ಗಲಿಸಸಿ-01, ಯಾಬೇವುಸಸಿ-01, ಮುತ್ತುಗ(ಮ)-01, ಬೋರ್ವಲ್-01 ಉಪಯೋಗದಲ್ಲಿಲ್ಲ
9	ಸಿದ್ದಯ್ಯ ಬಿನ್ ಲೇಟ್ ಕದರಯ್ಯ	8/2ಬಿ3	ಮಿಷಿ	0-09 1/2	8/2ಬಿ2	ಉಳಕೆ	8/2ಬಿ1	ಉಳಕೆ	ತೆಂಗುಸಸಿ-01, ಮಾವುಸಸಿ-04, ಹುಣಸೆ-01 ತೇಗಸಸಿ-05, ಕಾಡುಮರ-01, ಸಮೋಟ ಸಸಿ-03
10	ಶಿವಣ್ಣ ಬಿನ್ ತಿಮ್ಮಣ್ಣ ಪಾರ್ವತಮ್ಮ ಕೋಂ ತಿಮ್ಮಣ್ಣ(ಜಂಟಿ)	8/2ಬಿ2	ಮಿಷಿ	0-07	8/2ಎ2	8/2ಬಿ 3	8/4	ಉಳಕೆ	ತೆಂಗು-02, ಅಡಿಕೆ-67, ಕರಿಬೇವು(ಮ)-01, ಹನಿ ನೀರಾವರಿ
		ಆಕಾರ್ಬಂದ್ ಪ್ರಕಾರ 8/2ಬಿ2 ದುರಸ್ತಿಯಾಗಿ 8/2ಬಿ3 ಎಂದಾಗಿದ್ದು, ಪಹಣಿಯಲ್ಲಿ ಇಂಡೀಕರಣವಾಗಿರುವುದಿಲ್ಲ							
11	ಶಿವಣ್ಣ ಬಿನ್ ಲೇಟ್ ತಿಮ್ಮಣ್ಣ	8/2ಎ2	ಮಿಷಿ	0-16	8/2ಎ3	8/2ಬಿ 2	8/3	ಉಳಕೆ	ಅಡಿಕೆ-61, ತೆಂಗು-01, ಎಳ್ಳೆ-01, ಗುಲಾಬಿ-02, ಕಾಕಡ-02, ದಾಸವಾಳ-01, ಬೇವುಸಸಿ-01, ಬೋರ್ವಲ್-01, ವಾಸದ ಶೀಟಿನ ಮನೆ-01 ದನದಕೊಟ್ಟಿಗೆ-01 ಸಿಮೆಂಟಿನ ನೀರಿನತೊಟ್ಟಿ-01, ಕೌಟಾಲಯ-01, ಶೀಟಿನ ರೊಪ್ಪ-01, ಹನಿ ನೀರಾವರಿ
		ದಾನದ ಮೂಲಕ ಖಾತೆ ಬದಲಾವಣೆ ಆಗಿದೆ.							

12	ಕುಟುಂಬ ಕೋಶ ಕಾರ್ಯಕ್ರಮ	ಮುಖ್ಯ	0-29	21/3	8/2೦	8/3	ಉಳಿ	ಉಳಿ, ಚಿಕ್ಕ-01, ಚಿಕ್ಕ-03, ಚಿಕ್ಕ-04, ಕಂಪೌಂಡ್, ಕನಿ ನಿರೀಕ್ಷಣೆ
13	ರಾಜ್ಯದ ಕೋಶ ದೇವಾಲಯ ಲಲಿತ ಕೋಶ ಚಿತ್ರಣ (ಜಂಟಿ)	ಮುಖ್ಯ	0-18	20/2	8/3	ಉಳಿ	21/3	ಮುಖ್ಯ-22, ಮುಖ್ಯ-02, ಮುಖ್ಯ-04, ಮುಖ್ಯ-02
14	ಸಿಬ್ಬಂದಿ ಕೋಶ ಕಾರ್ಯಕ್ರಮ (ಜಂಟಿ)	ಮುಖ್ಯ	0-0 3/4	21/3	8/2೦	21/1	ಉಳಿ	-
15	ಕೋಶ ಕಾರ್ಯಕ್ರಮ ಕೋಶ ಕಾರ್ಯಕ್ರಮ (ಜಂಟಿ)	ಮುಖ್ಯ	0-38 1/2	20/3	21/2	21/1	ಉಳಿ	ಕೋಶ-29
16	ರಾಜ್ಯದ ಕೋಶ ಕಾರ್ಯಕ್ರಮ	ಮುಖ್ಯ	0-34	ಉಳಿ	21/1	ಉಳಿ	20/3	ಕೋಶ(ಜಂಟಿ)-05, ಕೋಶ-02
17	ರಾಜ್ಯದ ಕೋಶ ಕಾರ್ಯಕ್ರಮ	ಮುಖ್ಯ	2-07	ಉಳಿ	21/3	20/2	ಉಳಿ	ಕೋಶ-05, ಕೋಶ-03, ಕೋಶ-06
18	ರಾಜ್ಯದ ಕೋಶ ಕಾರ್ಯಕ್ರಮ	ಮುಖ್ಯ	0-29	ಉಳಿ	21/3	20/2	ಉಳಿ	ಕೋಶ-04, ಕಂಪೌಂಡ್
ಸ.ನಂ 20/3 ರಲ್ಲಿ ಕೋಶ ಕಾರ್ಯಕ್ರಮಗಳನ್ನು ಉಳಿ ಕೋಶ ಕಾರ್ಯಕ್ರಮಗಳಾಗಿ								
19	ಕೋಶ ಕಾರ್ಯಕ್ರಮ ಕೋಶ ಕಾರ್ಯಕ್ರಮ (ಜಂಟಿ)	ಮುಖ್ಯ	0-20	19/3	ಉಳಿ	19/4	ಉಳಿ	-
20	ಕೋಶ ಕಾರ್ಯಕ್ರಮ ಕೋಶ ಕಾರ್ಯಕ್ರಮ	ಮುಖ್ಯ	2-26	19/4	19/4	ಉಳಿ	ಉಳಿ	ಮುಖ್ಯ-35
21	ಕೋಶ ಕಾರ್ಯಕ್ರಮ ಕೋಶ ಕಾರ್ಯಕ್ರಮ	ಮುಖ್ಯ	1-10	19/3	ಉಳಿ	ಉಳಿ	19/3	ಮುಖ್ಯ-01, ಮುಖ್ಯ-06, ಮುಖ್ಯ-02, ಮುಖ್ಯ-01, ಮುಖ್ಯ-01
		ಮುಖ್ಯ	19-06					
		ಉಳಿ	19-08					

ವಿಶೇಷ ಭೂಸ್ವಾಧೀನಾಧಿಕಾರ
 ವಿಶೇಷ ಅಧಿನಿಯಮ, ಕುಮಟಾ

(ನಾಗವೇಣೀ,ಎಸ್.ಕೆ)
 ಸರ್ಕಾರದ ಉಪ ಕಾರ್ಯದರ್ಶಿ
 ಕಂದಾಯ ಇಲಾಖೆ (ಭೂಸ್ವಾಧೀನ)

ಕ್ರ.ಸಂ	ಗ್ರಾಮದ ಹೆಸರು	ಖುಷಿ	19-06	0-02	19-08
2	ಶಾಳಹಳ್ಳಿ	ಖುಷಿ	0-25 3/4	-	0-25 3/4
	ಜಿಲ್ಲೆ	19-31 3/4	0-02		19-33 3/4

ಭೂಸ್ವಾಧೀನ

ಕ್ರ.ಸಂ	ಗ್ರಾಮದ ಹೆಸರು	ಖ.ಸಂ	ಶರಣೆ	ಭೂಸ್ವಾಧೀನದ ಪಾಲನೆ	ಪರಿಷ್ಕರಣೆ	ಪರಿಷ್ಕರಣೆ	ಲಾಭದ	ದಕ್ಷಿಣೆ	ಜಮೀನು	
									ಖುಷಿ	ಜಿಲ್ಲೆ
0	ಗ್ರಾಮದ ಹೆಸರು	ಖ.ಸಂ	ಶರಣೆ	ಭೂಸ್ವಾಧೀನದ ಪಾಲನೆ	ಪರಿಷ್ಕರಣೆ	ಪರಿಷ್ಕರಣೆ	ಲಾಭದ	ದಕ್ಷಿಣೆ	ಖುಷಿ	ಜಿಲ್ಲೆ
1	2	3	4	5	6	7	8	9	10	
1	ಶಿವರಾಮ ಕೋಟೆ	82	ಖುಷಿ	0-14	ಗಿ.ಡಿ.	ಅ.ಉ. ಸ.ನಂ 7	ಖುಷಿ	ಗಿ.ಡಿ. ಸ.ನಂ 7	ಅ.ಉ. ಸ.ನಂ 7	ಮಾನ್ಯ-25, ಮಾನ್ಯ(ಮ)-03, ಬಿಜ್ಜಿ(ಮ)-09
2	ಬಿ.ಎಸ್.ಸುಹೇರಿಗಾಯ, ಬಿ.ಎಸ್. ಸುಹೇರಿಗಾಯ, ಬಿ.ಎಸ್. ಸುಹೇರಿಗಾಯ (ಜಂಟಿ)	83/1	ಖುಷಿ	0-11 3/4	ಸ.ಸಂ. 82	ರಜೆ	ಖುಷಿ	ಗಿ.ಡಿ	ಕೆಂಠು-16, ಯರಸ-01, ಬಿಜ್ಜಿ-01, ಕಾನೀಯವಿ	

ಗ್ರಾಮ : ಶಾಳಹಳ್ಳಿ
 ಹೋಬಳಿ : ಕುಮಟಾ
 ತಾಲ್ಲೂಕು : ಗುಬ್ಬಿ
 ಜಿಲ್ಲೆ : ಕುಮಟಾ

ಅನುಸೂಚಿ

ಸರ್ಕಾರದ ಅಧಿನಿಯಮ, ಕುಮಟಾ, 1950, 1951, 1952

ಶಿಕ್ಷಣ ಇಲಾಖೆ

ಕರ್ನಾಟಕ ಸರ್ಕಾರ, ಬೆಂಗಳೂರು, ದಿನಾಂಕ: 2020

ಪ್ರಾಥಮಿಕ ಶಿಕ್ಷಣ ಇಲಾಖೆ ಬೆಂಗಳೂರು	ಇಲಾಖೆ ಬೆಂಗಳೂರು	ಸಿಬಿ	16/A	ಆರೋಗ್ಯ	ಮಂತ್ರ	ಪೂರ್ವ(ಪು)-06, ದೇವಿ-01, ಬೆಂಗಳೂರು-02
ಆಯ್ಕೆ ಸಂಖ್ಯೆ: 2019/11		16/38	16/A/11	16/38	16/38	
ಪ್ರಾಥಮಿಕ ಶಿಕ್ಷಣ ಇಲಾಖೆ ಬೆಂಗಳೂರು		16/38	16/A/11	16/38	16/38	
ಇಲಾಖೆ ಬೆಂಗಳೂರು		16/38	16/A/11	16/38	16/38	
ಇಲಾಖೆ ಬೆಂಗಳೂರು		16/38	16/A/11	16/38	16/38	

ಬೆಂಗಳೂರು ಪ್ರಾಥಮಿಕ ಶಿಕ್ಷಣ ಇಲಾಖೆ
ಬೆಂಗಳೂರು, ದಿನಾಂಕ: 2020
16/38

ಸರ್ಕಾರದ ಅಧೀನ ಕಾರ್ಯದರ್ಶಿ
ಕಂದಾಯ ಇಲಾಖೆ (ಭೂಸ್ವಾಧೀನ-02)

ಕಂದಾಯ ಸಚಿವಾಲಯ

ಬೆಂಗಳೂರು ಪ್ರಾಥಮಿಕ ಶಿಕ್ಷಣ ಇಲಾಖೆ ಮತ್ತು ಸ್ವಲ್ಪ ಪರಿಚಾರಣೆ ಹಕ್ಕು, ಮನವಿ ಸಹಿ ಮತ್ತು ಮನರೋಜಿಮಣಿ ಕಾಯ್ದೆ 2013
ಕಲಂ 19(1) ರ ಮೇರೆಗೆ ಅಧಿಸೂಚನೆ

ದಿನಾಂಕ: 12/03/2020

ಬೆಂಗಳೂರು ಪ್ರಾಥಮಿಕ ಶಿಕ್ಷಣ ಇಲಾಖೆ ಮತ್ತು ಸ್ವಲ್ಪ ಪರಿಚಾರಣೆ ಹಕ್ಕು, ಮನವಿ ಸಹಿ ಮತ್ತು ಮನರೋಜಿಮಣಿ ಕಾಯ್ದೆ 2013 ರ ಅಡಿಯಲ್ಲಿ ನಡವಲಾಗಿರುವ ಭೂಸ್ವಾಧೀನ ಪ್ರಕ್ರಿಯೆಯಲ್ಲಿ ಪಾಲ್ಗೊಂಡಿರುವ ಉಪವಿಭಾಗೀಯ ಕಛೇರಿಗಳಿಗೆ ಈ ಕೆಳಕಂಡಂತೆ ಅಧಿಸೂಚನೆ ಮಾಡಲಾಗಿದೆ. ಈ ಅಧಿಸೂಚನೆಗೆ ಅನ್ವಯಿಸುವ ಭೂಸ್ವಾಧೀನ ಪ್ರಕ್ರಿಯೆಯಲ್ಲಿ ಪಾಲ್ಗೊಂಡಿರುವ ಉಪವಿಭಾಗೀಯ ಕಛೇರಿಗಳಿಗೆ ಈ ಕೆಳಕಂಡಂತೆ ಅಧಿಸೂಚನೆ ಮಾಡಲಾಗಿದೆ. ಈ ಅಧಿಸೂಚನೆಗೆ ಅನ್ವಯಿಸುವ ಭೂಸ್ವಾಧೀನ ಪ್ರಕ್ರಿಯೆಯಲ್ಲಿ ಪಾಲ್ಗೊಂಡಿರುವ ಉಪವಿಭಾಗೀಯ ಕಛೇರಿಗಳಿಗೆ ಈ ಕೆಳಕಂಡಂತೆ ಅಧಿಸೂಚನೆ ಮಾಡಲಾಗಿದೆ. ಈ ಅಧಿಸೂಚನೆಗೆ ಅನ್ವಯಿಸುವ ಭೂಸ್ವಾಧೀನ ಪ್ರಕ್ರಿಯೆಯಲ್ಲಿ ಪಾಲ್ಗೊಂಡಿರುವ ಉಪವಿಭಾಗೀಯ ಕಛೇರಿಗಳಿಗೆ ಈ ಕೆಳಕಂಡಂತೆ ಅಧಿಸೂಚನೆ ಮಾಡಲಾಗಿದೆ.

ಬೆಂಗಳೂರು ಪ್ರಾಥಮಿಕ ಶಿಕ್ಷಣ ಇಲಾಖೆ ಮತ್ತು ಸ್ವಲ್ಪ ಪರಿಚಾರಣೆ ಹಕ್ಕು, ಮನವಿ ಸಹಿ ಮತ್ತು ಮನರೋಜಿಮಣಿ ಕಾಯ್ದೆ 2013 ರ ಅಡಿಯಲ್ಲಿ ನಡವಲಾಗಿರುವ ಭೂಸ್ವಾಧೀನ ಪ್ರಕ್ರಿಯೆಯಲ್ಲಿ ಪಾಲ್ಗೊಂಡಿರುವ ಉಪವಿಭಾಗೀಯ ಕಛೇರಿಗಳಿಗೆ ಈ ಕೆಳಕಂಡಂತೆ ಅಧಿಸೂಚನೆ ಮಾಡಲಾಗಿದೆ. ಈ ಅಧಿಸೂಚನೆಗೆ ಅನ್ವಯಿಸುವ ಭೂಸ್ವಾಧೀನ ಪ್ರಕ್ರಿಯೆಯಲ್ಲಿ ಪಾಲ್ಗೊಂಡಿರುವ ಉಪವಿಭಾಗೀಯ ಕಛೇರಿಗಳಿಗೆ ಈ ಕೆಳಕಂಡಂತೆ ಅಧಿಸೂಚನೆ ಮಾಡಲಾಗಿದೆ. ಈ ಅಧಿಸೂಚನೆಗೆ ಅನ್ವಯಿಸುವ ಭೂಸ್ವಾಧೀನ ಪ್ರಕ್ರಿಯೆಯಲ್ಲಿ ಪಾಲ್ಗೊಂಡಿರುವ ಉಪವಿಭಾಗೀಯ ಕಛೇರಿಗಳಿಗೆ ಈ ಕೆಳಕಂಡಂತೆ ಅಧಿಸೂಚನೆ ಮಾಡಲಾಗಿದೆ. ಈ ಅಧಿಸೂಚನೆಗೆ ಅನ್ವಯಿಸುವ ಭೂಸ್ವಾಧೀನ ಪ್ರಕ್ರಿಯೆಯಲ್ಲಿ ಪಾಲ್ಗೊಂಡಿರುವ ಉಪವಿಭಾಗೀಯ ಕಛೇರಿಗಳಿಗೆ ಈ ಕೆಳಕಂಡಂತೆ ಅಧಿಸೂಚನೆ ಮಾಡಲಾಗಿದೆ.

ಈ ಪ್ರಜಾಪ್ರಭುತ್ವ ಸಂವಿಧಾನದ ಅಧಿನಿಯಮಗಳ ಮೂಲಕ ಈ ಪ್ರಜಾಪ್ರಭುತ್ವ ಸಂವಿಧಾನದ ಅಧಿನಿಯಮಗಳನ್ನು ಈ ಕೆಳಕಂಡಂತಿರಿಸಿ ಜಾರಿ ಮಾಡಲಾಗಿದೆ. ಈ ಪ್ರಜಾಪ್ರಭುತ್ವ ಸಂವಿಧಾನದ ಅಧಿನಿಯಮಗಳನ್ನು ಈ ಕೆಳಕಂಡಂತಿರಿಸಿ ಜಾರಿ ಮಾಡಲಾಗಿದೆ. ಈ ಪ್ರಜಾಪ್ರಭುತ್ವ ಸಂವಿಧಾನದ ಅಧಿನಿಯಮಗಳನ್ನು ಈ ಕೆಳಕಂಡಂತಿರಿಸಿ ಜಾರಿ ಮಾಡಲಾಗಿದೆ.

ಈ ಪ್ರಜಾಪ್ರಭುತ್ವ ಸಂವಿಧಾನದ ಅಧಿನಿಯಮಗಳ ಮೂಲಕ ಈ ಪ್ರಜಾಪ್ರಭುತ್ವ ಸಂವಿಧಾನದ ಅಧಿನಿಯಮಗಳನ್ನು ಈ ಕೆಳಕಂಡಂತಿರಿಸಿ ಜಾರಿ ಮಾಡಲಾಗಿದೆ. ಈ ಪ್ರಜಾಪ್ರಭುತ್ವ ಸಂವಿಧಾನದ ಅಧಿನಿಯಮಗಳನ್ನು ಈ ಕೆಳಕಂಡಂತಿರಿಸಿ ಜಾರಿ ಮಾಡಲಾಗಿದೆ. ಈ ಪ್ರಜಾಪ್ರಭುತ್ವ ಸಂವಿಧಾನದ ಅಧಿನಿಯಮಗಳನ್ನು ಈ ಕೆಳಕಂಡಂತಿರಿಸಿ ಜಾರಿ ಮಾಡಲಾಗಿದೆ.

ಈ ಪ್ರಜಾಪ್ರಭುತ್ವ ಸಂವಿಧಾನದ ಅಧಿನಿಯಮಗಳ ಮೂಲಕ ಈ ಪ್ರಜಾಪ್ರಭುತ್ವ ಸಂವಿಧಾನದ ಅಧಿನಿಯಮಗಳನ್ನು ಈ ಕೆಳಕಂಡಂತಿರಿಸಿ ಜಾರಿ ಮಾಡಲಾಗಿದೆ. ಈ ಪ್ರಜಾಪ್ರಭುತ್ವ ಸಂವಿಧಾನದ ಅಧಿನಿಯಮಗಳನ್ನು ಈ ಕೆಳಕಂಡಂತಿರಿಸಿ ಜಾರಿ ಮಾಡಲಾಗಿದೆ. ಈ ಪ್ರಜಾಪ್ರಭುತ್ವ ಸಂವಿಧಾನದ ಅಧಿನಿಯಮಗಳನ್ನು ಈ ಕೆಳಕಂಡಂತಿರಿಸಿ ಜಾರಿ ಮಾಡಲಾಗಿದೆ.

ಅಧಿನಿಯಮ

ಕ್ರ. ಸಂ.	ವಿಷಯ	ಸಂಖ್ಯೆ	ತಾರೀಖು	ಪ್ರಾರಂಭ	ಪ್ರಮಾಣ				ಒಟ್ಟು
					ಸಂಖ್ಯೆ	ತಾರೀಖು	ಪ್ರಮಾಣ	ಒಟ್ಟು	
1	ಸರ್ಕಾರಿ ಕೆಲಸ	69/1	ಮಾನ್ಯ ಸಚಿವರು	0-09 1/2 0-00 1/2	ಉಳಿತಾಯ	ಉಳಿತಾಯ	70	70	3000-24, 30000-02, 2000-219, 20000-04, 3000-06, 2000-01, 2000-06, 2000-13, 2000(ಪ)-03, 2000-06, 20000-00
2	ಜನಪ್ರತಿನಿಧಿತ್ವದ ಸಂವಿಧಾನ	69/25	ಮಾನ್ಯ ಸಚಿವರು	1-31 0-04	ಉಳಿತಾಯ	ಉಳಿತಾಯ	70	70	3000-24, 30000-02, 2000-219, 20000-04, 3000-06, 2000-01, 2000-06, 2000-13, 2000(ಪ)-03, 2000-06, 20000-00
3	ಜನಪ್ರತಿನಿಧಿತ್ವದ ಸಂವಿಧಾನ	70	ಮಾನ್ಯ ಸಚಿವರು	0-16 3/4	ಉಳಿತಾಯ	ಉಳಿತಾಯ	69	71/2	3000-24, 30000-02, 2000-219, 20000-04, 3000-06, 2000-01, 2000-06, 2000-13, 2000(ಪ)-03, 2000-06, 20000-00

		ಸಾರಾಂಶ								
10	ಕುಟುಂಬದಲ್ಲಿ ದೇಶ ಅಭ್ಯಾಸ	71/2	ಮಾನ್ಯ	0-14 1/2	ಉತ್ತಮ	ಉತ್ತಮ	70	72/1	ತೆರಿಗೆ-09, ತೆರಿಗೆಯ-01, ಅಂತಿ-45, ಅಂತಿ(ಪ)-06, ಅಂತಿ-19, ದೇಶ-01, ದೇಶ-07, ದೇಶ-08, ದೇಶ-04, ಪರಿಣಿತರು	
11	ಮಾತೃವಿಲ್ಲದ ದೇಶ ಅಭ್ಯಾಸದಲ್ಲಿ	71/2	ಮಾನ್ಯ	0-14					ತೆರಿಗೆ-15, ತೆರಿಗೆಯ-02, ಅಂತಿ-47, ಅಂತಿ(ಪ)-06, ಅಂತಿ-16, ದೇಶ-01, ದೇಶ-07, ಪರಿಣಿತರು	
12	ಅಭ್ಯಾಸದ ದೇಶ ಅಭ್ಯಾಸದಲ್ಲಿ	71/2	ಮಾನ್ಯ	0-14					ತೆರಿಗೆ-16, ಅಂತಿ-45, ಅಂತಿ-01, ಅಂತಿ-04, ಪರಿಣಿತರು	
13	ಪ್ರಜ್ಞಾಪತ್ರದಲ್ಲಿ ದೇಶ ಅಭ್ಯಾಸದಲ್ಲಿ	71/2	ಮಾನ್ಯ	0-01 3/4					ತೆರಿಗೆ-04, ಅಂತಿ-04, ಪರಿಣಿತರು	
14	ಶಿಕ್ಷಣದಲ್ಲಿ ದೇಶ ಅಭ್ಯಾಸದಲ್ಲಿ	72/1	ಮಾನ್ಯ	0-17 3/4	ಉತ್ತಮ	ಉತ್ತಮ	71/2	73	ತೆರಿಗೆ-22, ಅಂತಿ-42, ಅಂತಿ-10, ದೇಶ-01, ಮಾನ್ಯ-01, ಪರಿಣಿತರು-01, ಪರಿಣಿತರು ಕುಟುಂಬದಲ್ಲಿ ದೇಶ ಅಭ್ಯಾಸದಲ್ಲಿ ದೇಶ ಅಭ್ಯಾಸದಲ್ಲಿ, ಪರಿಣಿತರು ಮತ್ತು ದೇಶ ಅಭ್ಯಾಸದಲ್ಲಿ ಕುಟುಂಬದಲ್ಲಿ ದೇಶ ಅಭ್ಯಾಸದಲ್ಲಿ 29(2) ದೇಶ ಅಭ್ಯಾಸದಲ್ಲಿ.	
15	ನಿರೀಕ್ಷಿತ ಕೆಲಸ ಕಾರ್ಯಗಳನ್ನು ಪೂರೈಸಲು ಸಿದ್ಧರಾಗಿರುವುದನ್ನು ತಿಳಿಸುವ ದೇಶ ಅಭ್ಯಾಸದಲ್ಲಿ, ಅಂತಿ-01, ಅಂತಿ-02, ಅಂತಿ-03, ಅಂತಿ-04, ಪರಿಣಿತರು-04, ಮಾನ್ಯ-02, ಪರಿಣಿತರು	73	ಮಾನ್ಯ	0-30	ಉತ್ತಮ	ಉತ್ತಮ	72/1	18/1, 17/1	ಅಂತಿ-01, ತೆರಿಗೆ-36, ತೆರಿಗೆಯ-03, ತೆರಿಗೆ-04, ಪರಿಣಿತರು-04, ಮಾನ್ಯ-02, ಪರಿಣಿತರು	
									ಕುಟುಂಬದಲ್ಲಿ ದೇಶ ಅಭ್ಯಾಸದಲ್ಲಿ, ಪರಿಣಿತರು ಮತ್ತು ದೇಶ ಅಭ್ಯಾಸದಲ್ಲಿ ಕುಟುಂಬದಲ್ಲಿ ದೇಶ ಅಭ್ಯಾಸದಲ್ಲಿ 29(2) ದೇಶ ಅಭ್ಯಾಸದಲ್ಲಿ.	
16	ಮಾತೃವಿಲ್ಲದ ದೇಶ ಅಭ್ಯಾಸದಲ್ಲಿ	18/1	ಮಾನ್ಯ ಪರಿಣಿತರು	0-06 1/4 0-00 1/2	73	ಉತ್ತಮ	73	17/1	ತೆರಿಗೆ-11, ತೆರಿಗೆ-04, ಅಂತಿ-01, ಪರಿಣಿತರು	
17	ಮಾತೃವಿಲ್ಲದ ದೇಶ ಅಭ್ಯಾಸದಲ್ಲಿ	17/1	ಮಾನ್ಯ ಪರಿಣಿತರು	0-06 1/2	ಉತ್ತಮ	ಉತ್ತಮ	18/1	73	17/2	ತೆರಿಗೆ-14, ತೆರಿಗೆ-01, ಅಂತಿ-58, ಪರಿಣಿತರು-01, ಪರಿಣಿತರು, ಪರಿಣಿತರು-01, ಪರಿಣಿತರು
				0-04 1/2 0-01						ಕುಟುಂಬದಲ್ಲಿ ದೇಶ ಅಭ್ಯಾಸದಲ್ಲಿ, ಪರಿಣಿತರು ಮತ್ತು ದೇಶ ಅಭ್ಯಾಸದಲ್ಲಿ ಕುಟುಂಬದಲ್ಲಿ ದೇಶ ಅಭ್ಯಾಸದಲ್ಲಿ 29(2) ದೇಶ ಅಭ್ಯಾಸದಲ್ಲಿ.

18	Algebraically arranged	17/2	25/4	0-03 1/4					Arranged algebraically according to the order of the letters in the denominators and numerators
			50 arranged 0-00 5/4	0-14 0-00 1/2					
19	Algebraically arranged	17/2	25/4	0-12 3/4					Arranged algebraically according to the order of the letters in the denominators and numerators
			25	0-01 1/4					
20	Algebraically arranged	17/2	25/4	0-15 3/4					Arranged algebraically according to the order of the letters in the denominators and numerators
			25/4						
21	Algebraically arranged	17/4	25/4	0-19					Arranged algebraically according to the order of the letters in the denominators and numerators
			25/4						
22	Algebraically arranged	17/4	25/4	0-01 1/2					Arranged algebraically according to the order of the letters in the denominators and numerators
			25/4						

23	ಬೆಳ್ಳೆಮರದ ಬೀಜ ಬೆಳೆ	25/2ಎ1	ಬೀಜ ಕಿಲೋ ಗ್ರಾಂ	0-02 1/2 0-18 3/4 0-00 1/2	ಉತ್ಪ. 25/2ಎ2	ಉತ್ಪ. 25/1	25/2ಎ 25/2ಎ2	15/1	ಕೆಂಠ-22, ಅಡಿ-01, ಅಡಿ-40, ಕೆಂಠ-05, ಕೆಂಠ-15, ಕೆಂಠ-01, ಪರಿಶೀಲನೆ
24	ಬೀಜ ಬೆಳೆ	25/2ಎ1	ಬೀಜ ಕಿಲೋ ಗ್ರಾಂ	0-01	17/3	ಉತ್ಪ. 17/3	25/2ಎ 17/3	25/2ಎ 2	-
25	ಬೀಜ ಬೆಳೆ	25/2ಎ2	ಬೀಜ ಕಿಲೋ ಗ್ರಾಂ	0-00 1/2 0-28 1/2	17/4	25/2ಎ ಉತ್ಪ. 25/2ಎ3	25/2ಎ1 ಉತ್ಪ. 25/2ಎ2	ಉತ್ಪ. 25/2ಎ3	ಕೆಂಠ-15, ಅಡಿ-47, ಅಡಿ-01, ಕೆಂಠ-01, ಅಡಿ-01, ಕೆಂಠ(ಬ)-02, ಕೆಂಠ-03, ಪರಿಶೀಲನೆ
26	ಬೀಜ ಬೆಳೆ	25/2ಎ	ಬೀಜ ಕಿಲೋ ಗ್ರಾಂ	0-00 1/4 0-02 3/4	25/2ಎ2	ಉತ್ಪ. 25/2ಎ2	ಉತ್ಪ. 25/2ಎ2	25/2ಎ3	ಕೆಂಠ-04
27	ಬೀಜ ಬೆಳೆ	25/1	ಬೀಜ ಕಿಲೋ ಗ್ರಾಂ	0-06 0-01 1/4	25/2ಎ3	ಉತ್ಪ. 25/2ಎ3	ಉತ್ಪ. 25/2ಎ3	15/1 15/2	ಕೆಂಠ-08, ಅಡಿ-09, ಅಡಿ-08, ಕೆಂಠ-02, ಕೆಂಠ-01, ಪರಿಶೀಲನೆ ಕೆಂಠ II(1) ನಡವಳಿ 05 ಮತ್ತು ಸಿಬಿಆರ್ ಮೇರೆತು, ಪರಿಶೀಲನೆ ನಿರ್ಧರಿಸಿದಾಗ ಕೆಂಠ II(4) ಮೇರೆ ನಿಯಮ 29(2) ರನ್ವಯ ಪರಿಶೀಲಿಸಲಾಯಿತು.
28	ಬೀಜ ಬೆಳೆ	15/1	ಬೀಜ ಕಿಲೋ ಗ್ರಾಂ	0-08	ಉತ್ಪ. 4-00	15/2 ಉತ್ಪ. 25/2ಎ3	ಉತ್ಪ. 25/2ಎ3	ಉತ್ಪ. 25/2ಎ3	ಕೆಂಠ-12, ಅಡಿ-51, ಪರಿಶೀಲನೆ
29	ಬೀಜ ಬೆಳೆ	15/2	ಬೀಜ ಕಿಲೋ ಗ್ರಾಂ	0-36	4-00	15/1 ಉತ್ಪ. 27/1	ಉತ್ಪ. 27/1	25/2 15/1	ಕೆಂಠ-30, ಕೆಂಠ-02

30	ಪಿ.ಬಿ. ಪೂರ್ವೀಶ್ ದೇವ್ ದೇವ್ ದೀಪ್ ಪರಮಪೀಠ	27/1	ವಾಗವಾಯು ಬಿಡಿಪುಸ್ತಕ	0-08 0-41 1/4	15/2	ಉಚಿತ	ಉಚಿತ, 15/2	14	ತೆರನು-11 ಛಂ 11(1) ನಂತರ 10 ಮುಖ್ಯ ಪುಸ್ತಕಗಳು ನಿರ್ಮಿತವಾದ, ಪಂಚಮ ನಿರ್ಮಿತವಾದ ಛಂ 11(4) ಪುಸ್ತಕ ನಿರ್ಮಿತ 29(2) ಪ್ರಕಾರ ಪರಿಷ್ಕರಿಸಲಾಗುವುದು.
31	ಪೂರ್ವೀಶ್ ದೇವ್ ಪೂರ್ವೀಶ್	14	ಮುಕ್ತ	0-00 3/4					ತೆರನು-02, ಅಧಿಕ-06, ಅಧಿಕ-19, ಪರಿಷ್ಕರಿಸಲಾಗಿದೆ
32	ಪೂರ್ವೀಶ್ ದೇವ್ ದೇವ್	14	ಮುಕ್ತ ವಾಗವಾಯು ಬಿಡಿಪುಸ್ತಕ	0-00 1/4 0-08 1/4 0-00 1/4	ಉಚಿತ	ಉಚಿತ	27/1, 15/2	13/1	ತೆರನು-10 ಪುಸ್ತಕ-01, ತೆರನು-05, ತೆರನು-01, ಪರಿಷ್ಕರಿಸಲಾಗಿದೆ-01, ಪರಿಷ್ಕರಿಸಲಾಗಿದೆ
33	ಪೂರ್ವೀಶ್ ದೇವ್ ದೇವ್	14	ವಾಗವಾಯು	0-14 1/2					
34	ಪೂರ್ವೀಶ್ ದೇವ್ ದೇವ್ ಪೂರ್ವೀಶ್ ದೇವ್ ದೇವ್	13/1	ಮುಕ್ತ	0-11 1/2	ಉಚಿತ	ಉಚಿತ	14	13/5, 13/2	ತೆರನು-13
35	ಪೂರ್ವೀಶ್ ದೇವ್ ಪೂರ್ವೀಶ್	13/8	ವಾಗವಾಯು	0-01	13/5	ಉಚಿತ	13/6, 13/5	12/1	ಅಧಿಕ-02, ಪರಿಷ್ಕರಿಸಲಾಗಿದೆ-01
36	ಪೂರ್ವೀಶ್ ದೇವ್ ದೇವ್ ದೇವ್, ಮೈತ್ರಿ ಛಂ ಪರಿಷ್ಕರಿಸಲಾಗಿದೆ	13/5	ವಾಗವಾಯು	0-08 1/4	13/2	13/8, 13/6	13/1	12/1	ಅಧಿಕ-104, ಅಧಿಕ-08, ತೆರನು-09, ಪರಿಷ್ಕರಿಸಲಾಗಿದೆ
37	ಪೂರ್ವೀಶ್ ದೇವ್ ಪೂರ್ವೀಶ್	13/2	ವಾಗವಾಯು	0-02	ಉಚಿತ	13/5	13/1	12/1	ತೆರನು-02
38	ಪಿ.ಬಿ. ಪೂರ್ವೀಶ್ ದೇವ್ ದೇವ್	12/1&1	ಮುಕ್ತ ವಾಗವಾಯು	0-28 1/4 0-00 3/4	ಉಚಿತ	ಉಚಿತ	13/2, 13/5, 13/8	11/1	ಅಧಿಕ-210, ಅಧಿಕ-04, ತೆರನು-25, ಅಧಿಕ-02, ಪರಿಷ್ಕರಿಸಲಾಗಿದೆ-01, ಅಧಿಕ-01, ಮೈತ್ರಿ-01, ಪರಿಷ್ಕರಿಸಲಾಗಿದೆ-01, ಪರಿಷ್ಕರಿಸಲಾಗಿದೆ-01, ಪರಿಷ್ಕರಿಸಲಾಗಿದೆ-10, ಪರಿಷ್ಕರಿಸಲಾಗಿದೆ-02, ಪರಿಷ್ಕರಿಸಲಾಗಿದೆ-01, ಪರಿಷ್ಕರಿಸಲಾಗಿದೆ-01, ಪರಿಷ್ಕರಿಸಲಾಗಿದೆ-01, ಪರಿಷ್ಕರಿಸಲಾಗಿದೆ-01, ಪರಿಷ್ಕರಿಸಲಾಗಿದೆ ಛಂ 11(1) ನಂತರ 04 ಮುಖ್ಯ ಪುಸ್ತಕ & 14 ಪರಿಷ್ಕರಿಸಲಾಗುವುದು, ಪಂಚಮ ನಿರ್ಮಿತವಾದ ಛಂ 11(4) ಪುಸ್ತಕ ನಿರ್ಮಿತ

									19(2) ರನ್ವಯ ಪರಿಷ್ಕರಣೆಯಾಗುವುದು.
39	ನಾಗರ ಪಂಚಾಯತ್	12/1/1	ಮಾನ್ಯ ಮಂತ್ರಿ	0-08 0-00 3/4					ತೆಂಗು-09, ಅಡಿ-34, ಸಿಬಿ(ಮ)-01, ಕೆಎಚ್(ಮ)-36, ಕೆಎ-02, ಅಡಿ(ಮ)-01, ಕೆಎಚ್(ಮ)-04, ಎಕ್ಸ-01, ಮೇಕೆ-01, ಪರಿಷ್ಕರಣೆ
40	ಪಂಚಾಯತ್ ಮೇಲೆ ಗೌರವ	12/1/1	ಮಾನ್ಯ	0-04					ತೆಂಗು-06, ಅಡಿ-10, ಸಿಬಿ-01, ಕೆಎಚ್(ಮ)-09, ಪರಿಷ್ಕರಣೆ
		ಕರ್ನಾಟಕ ರಾಜ್ಯ 12/1 ಅಡಿ							
41	ಪಂಚಾಯತ್ ಮೇಲೆ ಗೌರವ	11/1	ಮಾನ್ಯ	0-23	ಅರ್ಜಿ	ಅರ್ಜಿ	12/1	11/2	ತೆಂಗು-28, ಪಂಚ-01, ಪರಿಷ್ಕರಣೆ
42	ಪಂಚಾಯತ್ ಮೇಲೆ ಗೌರವ	11/2	ಮಾನ್ಯ	0-06 1/2					ಅಡಿ-11, ಅಡಿ-03, ತೆಂಗು-08, ಪರಿಷ್ಕರಣೆ
43	ಪಂಚಾಯತ್ ಮೇಲೆ ಗೌರವ	11/2	ಮಾನ್ಯ	0-05 3/4	ಅರ್ಜಿ	ಅರ್ಜಿ	11/1	11/3	ತೆಂಗು-01, ತೆಂಗು-03
44	ಪಂಚಾಯತ್ ಮೇಲೆ ಗೌರವ	11/2	ಮಾನ್ಯ	0-02 1/2					ತೆಂಗು-04, ಅಡಿ-10, ಮೇಕೆ-01, ಪರಿಷ್ಕರಣೆ
45	ಪಂಚಾಯತ್ ಮೇಲೆ ಗೌರವ	11/3	ಮಾನ್ಯ	0-12 1/2	ಅರ್ಜಿ	ಅರ್ಜಿ	11/2	8	ತೆಂಗು-19, ಸುತ್ತೋಲೆ
46	ಪಂಚಾಯತ್ ಮೇಲೆ ಗೌರವ	8/1	ಮಾನ್ಯ	0-09					ತೆಂಗು-11, ಅಡಿ-97, ತೆಂಗು-01, ಪರಿಷ್ಕರಣೆ
47	ಪಂಚಾಯತ್ ಮೇಲೆ ಗೌರವ	8/2	ಮಾನ್ಯ	0-02	ಅರ್ಜಿ	ಅರ್ಜಿ	11/3	7/1	ತೆಂಗು-03
48	ಪಂಚಾಯತ್ ಮೇಲೆ ಗೌರವ	8/3	ಮಾನ್ಯ	0-07					
		ಕರ್ನಾಟಕ ರಾಜ್ಯ 12/1 ಅಡಿ							

Sl. No.	Name of the Candidate	Date of Birth	Date of Admission	Grade	Status	Examination Details	
						Exam Date	Result
49	Shri. Anand Kumar	1/1	0-06/1/2	Pass	Pass	0-06/1/2	Pass
50	Shri. Anand Kumar	7/2	0-06/1/2	Pass	Pass	0-06/1/2	Pass
51	Shri. Anand Kumar	7/0	0-06/1/2	Pass	Pass	0-06/1/2	Pass
52	Shri. Anand Kumar	6	0-07/1/2	Pass	Pass	0-06/1/2	Pass
			0-06/1/2	Pass	Pass		
			0-06/1/2	Pass	Pass		
53	Shri. Anand Kumar	5/1	0-36	Pass	Pass	0-36	Pass
			6/4	Pass	Pass		
			6/3	Pass	Pass		
54	Shri. Anand Kumar	6/4	0-37	Pass	Pass	0-37	Pass
			6/5	Pass	Pass		
			6/3	Pass	Pass		
55	Shri. Anand Kumar	6/3	0-02/1/4	Pass	Pass	0-02/1/4	Pass
			6/4	Pass	Pass		
			6/5	Pass	Pass		
56	Shri. Anand Kumar	5/6/4	0-08/1/2	Pass	Pass	0-08/1/2	Pass
			5/6/5	Pass	Pass		
			5/6/6	Pass	Pass		
57	Shri. Anand Kumar	5/6/5	0-00/1/2	Pass	Pass	0-00/1/2	Pass
			5/6/6	Pass	Pass		
			5/6/7	Pass	Pass		
58	Shri. Anand Kumar	5/6/6	0-01/1/4	Pass	Pass	0-01/1/4	Pass
			5/6/7	Pass	Pass		
			5/6/8	Pass	Pass		

59	ಒ.ಆರ್.ಹಿಮ್ಮೆ ದರ್ಜೆ ವಿಸ್ತರಣೆಯನ್ನು	5/2	ಮಿಷನ್ ಬಿಬಿಎಮ್	1-27 0-01	ಬಂಕು 5/2	ಬಂಕು 30	5/1, 5/5	5/1, 36	ಕೆಆರ್-74, ಧಾವಳಿ-03, ಬೀದರ-03, ಸೇರಗಲ್-03, ಸೋಲಿ-03, ಬೀದರ್-01, ವಂಶಶಿಲಾ-01, ಸಮೀಪದ ಸೇರಗಲ್-02, ಹನೀಶರಾವು
60	ಜಯಶಾಸ್ತ್ರಿ ಕಾಲೇಜ್ ರಂಗಭೂಮಿ	30/41- 61	ಮಿಷನ್	0-28	5/2, 5/2	ಬಂಕು	ಬಂಕು	ಬಂಕು	
61	ಒ.ಆರ್.ಹಿಮ್ಮೆ ದರ್ಜೆ ವಿಸ್ತರಣೆಯನ್ನು	30/41- 61	ಮಿಷನ್	0-36	ಬಂಕು 5/2	ಬಂಕು	ಬಂಕು	ಗಡಿ	
			ಮಿಷನ್	18-29 3/4 80 1-29 3/4,, ಜಾಗಣಿಯು 3-28 ಬಿಬಿಎಮ್ 0-11					
			ಮಿಷನ್	24-10 1/2					

ವಿಶೇಷ ಭೂಸ್ವಾಧೀನಾಧಿಕಾರಿ
ಎನ್.ವೆಂಕಟೇಶ್ ಯೋಜನೆ, ತುಮಕೂರು
PR-188

ಸರ್ಕಾರದ ಅಧೀನ ಕಾರ್ಯದರ್ಶಿ
ಕಂದಾಯ ಇಲಾಖೆ (ಭೂಸ್ವಾಧೀನ-02)

ಕಂದಾಯ ಸಚಿವಾಲಯ

ಭೂಸ್ವಾಧೀನ ಪ್ರಕ್ರಿಯೆಯಲ್ಲಿ ಪಾದರ್ಶಿತ ಮತ್ತು ಸೂಕ್ತ ಪರಿಹಾರದ ಪಕ್ಕ, ಮನವರಣೆ ಮತ್ತು ಮನವರಿಮೆಯ ಕಾಯ್ದೆ 2013
ಕೆಆರ್-19(1) ರ ಮೇರೆಗೆ ಅಧಿಸೂಚನೆ

ಕ್ರಮಾಂಕ : ಕೆಆರ್-08 ಭೂಸ್ವಾಧೀನ 2019

ದಿನಾಂಕ : 22/03/2020

ಈ ಮೂರನೇ ಅಧಿಸೂಚನೆಯಲ್ಲಿ ನಿರ್ದಿಷ್ಟ ಪಡಿಸಿದ ಭೂಸ್ವಾಧೀನ ಒಂದು ಸಾರ್ವಜನಿಕ ಉದ್ದೇಶಕ್ಕೆ ಅಂದರೆ ಎನ್.ವೆಂಕಟೇಶ್ ಯೋಜನೆಯ ಕುಡಿಯುವ ನೀರಿನ ಉದ್ದೇಶಕ್ಕಾಗಿ ಆಗುತ್ತವೆಂದು ಎಂದು ಕರ್ನಾಟಕ ಸರ್ಕಾರದವರಿಗೆ ಕೆಲವು ಭಯದಾಯಕವೆಂದು ತಿಳಿದು ಅಧಿಸೂಚನೆಯ "ಭೂಸ್ವಾಧೀನ ಪ್ರಕ್ರಿಯೆಯಲ್ಲಿ ಪಾದರ್ಶಿತ ಮತ್ತು ಸೂಕ್ತ ಪರಿಹಾರದ ಪಕ್ಕ, ಮನವರಣೆ ಮತ್ತು ಮನವರಿಮೆಯ ಕಾಯ್ದೆ 2013" ರ ಕಲಂ 11(1) ರಂತೆ ತುಮಕೂರು ಜಿಲ್ಲಾಸ್ವಾಧೀನ ಅಧಿಸೂಚನೆ ಕ್ರಮಾಂಕ: ಎನ್.ಎಸ್.ಎಸ್.ಆರ್/09/2018-19 ದಿನಾಂಕ: 19/09/2018 ರಂತೆ ಅಧಿಸೂಚನೆ ಹೊರಡಿಸಲಾಗಿದೆ. ಇದರ ಮೇರೆಗೆ ಭೂಸ್ವಾಧೀನ ಪ್ರಕ್ರಿಯೆಯಲ್ಲಿ ಪಾದರ್ಶಿತ ಮತ್ತು ಸೂಕ್ತ ಪರಿಹಾರದ ಪಕ್ಕ, ಮನವರಣೆ ಮತ್ತು ಮನವರಿಮೆಯ ಕಾಯ್ದೆ (ಕರ್ನಾಟಕ) ನಿಯಮಾವಳಿ 2015 ರ ನಿಯಮ 28 ರಂತೆ ತಿಳಿದು ಅಧಿಸೂಚನೆಯ ಭೂಸ್ವಾಧೀನ ಪ್ರಕ್ರಿಯೆಯಲ್ಲಿ ಪಾದರ್ಶಿತ ಮತ್ತು ಸೂಕ್ತ ಪರಿಹಾರದ ಪಕ್ಕ, ಮನವರಣೆ ಮತ್ತು ಮನವರಿಮೆಯ ಕಾಯ್ದೆ 2013 ರ ಕಲಂ 19(1) ರನ್ವಯ ಅಧಿಸೂಚನೆ ಹೊರಡಿಸಲಾಗಿದೆ. ಹಾಗೂ ಭೂಸ್ವಾಧೀನ ಪ್ರಕ್ರಿಯೆಯಲ್ಲಿ ಪಾದರ್ಶಿತ ಮತ್ತು ಸೂಕ್ತ ಪರಿಹಾರದ ಪಕ್ಕ, ಮನವರಣೆ ಮತ್ತು ಮನವರಿಮೆಯ ಕಾಯ್ದೆ 2015 ರ ನಿಯಮ 2(A) ರನ್ವಯ ಪರಿಶೋಧಕರ ಕಾರ್ಯದರ್ಶಿ ನಿರ್ದೇಶನದ ವಿಶೇಷ ಭೂಸ್ವಾಧೀನಾಧಿಕಾರಿಗಳು ಎನ್.ವೆಂಕಟೇಶ್ ಯೋಜನೆ, ತುಮಕೂರು ಇವರನ್ನು ನೇಮಕ ಮಾಡಿರುವ ಭೂಸ್ವಾಧೀನಕ್ಕೆ ಸಂಬಂಧಿಸಿದ



ಕರ್ನಾಟಕ ರಾಜ್ಯಪತ್ರ

ಅಧಿಕೃತವಾಗಿ ಪ್ರಕಟಿಸಲಾದುದು

ಸಂಪುಟ-೧೫೬ Volume-156	ಬೆಂಗಳೂರು, ಬುಧವಾರ, ೩೦, ಜೂನ್, ೨೦೨೧ (ಆಷಾಢ, ೦೯, ಶಕವರ್ಷ, ೧೯೪೩) BENGALURU, WEDNESDAY, 30, JUNE, 2021 (ASHADHA, 09, SHAKA VARSHA, 1943)	ಸಂಚಿಕೆ- ೯೦ Issue - 90
-------------------------	-------------------------------------------------------------------------------------------------------------------------------------	--------------------------

ಭಾಗ ೬

ಬೆಂಗಳೂರು ವಿಭಾಗಕ್ಕೆ ಮತ್ತು ಬೆಂಗಳೂರು ನಗರ, ಬೆಂಗಳೂರು ಗ್ರಾಮಾಂತರ, ಕೋಲಾರ, ತುಮಕೂರು, ಚಿತ್ರದುರ್ಗ, ದಾವಣಗೆರೆ ಮತ್ತು ಶಿವಮೊಗ್ಗ ಜಿಲ್ಲೆಗಳಿಗೆ ಸ್ಥಳೀಯವಾಗಿ ಅನ್ವಯವಾಗುವ ಅಧಿಸೂಚನೆಗಳು ಮತ್ತು ಆದೇಶಗಳು

ಜಿಲ್ಲಾಧಿಕಾರಿಗಳ ಕಾರ್ಯಾಲಯ, ತುಮಕೂರು ಜಿಲ್ಲೆ, ತುಮಕೂರು

ಭೂಸ್ವಾಧೀನ ಪ್ರಕ್ರಿಯೆಯಲ್ಲಿ ಪಾರದರ್ಶಕತೆ ಮತ್ತು ಸೂಕ್ತ ಪರಿಹಾರದ ಹಕ್ಕು, ಪುನರ್ವಸತಿ ಮತ್ತು ಪುನರ್ನಿರ್ಮಾಣ ಕಾಯ್ದೆ 2013 ಕಲಂ 11(1) ರ ಮೇಲೆಗೆ ಅಧಿಸೂಚನೆ

ಕ್ರಮಾಂಕ:ಎಲ್‌ಎಕ್ಯೂಎಸ್‌ಆರ್/09/2021-22

ದಿನಾಂಕ : 19.06.2021

ಈ ಮುಂದಿನ ಅನುಸೂಚಿಯಲ್ಲಿ ನಿರ್ದಿಷ್ಟ ಪಡಿಸಿದ ಜಮೀನುಗಳು ಸಾರ್ವಜನಿಕ ಉದ್ದೇಶಕ್ಕೆ ಅಂದರೆ ಜೇಮಾವತಿ ಯೋಜನೆಯ ತುಮಕೂರು ಶಾಖಾ ನಾಲೆಯ ಕಿ.ಮೀ.83.34 ರಿಂದ ನೀರೆತ್ತಿ ಗುಬ್ಬಿ ತಾಲ್ಲೂಕು ಹಾಗೂಲವಾಡಿ ಹಾಗೂ ಸುತ್ತಮುತ್ತಲಿನ 35 ಗ್ರಾಮಗಳಿಗೆ ಕುಡಿಯುವ ನೀರನ್ನು ಹರಿಸುವ ಕಾಮಗಾರಿಗಾಗಿ ಅಗತ್ಯವಾಗಿದೆ. ಎಂದು ಕರ್ನಾಟಕ ಸರ್ಕಾರದವರಿಗೆ ಕಂಡು ಬಂದಿರುವುದರಿಂದ ಕೇಂದ್ರ ಅಧಿನಿಯಮ "ಭೂಸ್ವಾಧೀನ ಪ್ರಕ್ರಿಯೆಯಲ್ಲಿ ಪಾರದರ್ಶಕತೆ ಮತ್ತು ಸೂಕ್ತ ಪರಿಹಾರದ ಹಕ್ಕು, ಪುನರ್ವಸತಿ ಮತ್ತು ಪುನರ್ನಿರ್ಮಾಣ ಕಾಯ್ದೆ 2013" ರ ಕಲಂ 4 ರಲ್ಲಿ ತಿಳಿಸಿರುವಂತೆ ಸಾಮಾಜಿಕ ಪರಿಣಾಮ ನಿರ್ಧರಣೆಯ ಅಧ್ಯಯನ ವರದಿ ಸರ್ಕಾರದಿಂದ ಅಂಗೀಕಾರವಾಗಿದ್ದು ಭೂಸ್ವಾಧೀನ ಪ್ರಕ್ರಿಯೆಯಲ್ಲಿ ಪಾರದರ್ಶಕತೆ ಮತ್ತು ಸೂಕ್ತ ಪರಿಹಾರದ ಹಕ್ಕು, ಪುನರ್ವಸತಿ ಮತ್ತು ಪುನರ್ ನಿರ್ಮಾಣ ನಿಯಮಾವಳಿ 2015ರ ನಿಯಮ 5(1)ರಂತೆ ಕೇಂದ್ರ ಅಧಿನಿಯಮ ಭೂಸ್ವಾಧೀನ ಪ್ರಕ್ರಿಯೆಯಲ್ಲಿ ಪಾರದರ್ಶಕತೆ ಮತ್ತು ಸೂಕ್ತ ಪರಿಹಾರದ ಹಕ್ಕು, ಪುನರ್ವಸತಿ ಮತ್ತು ಪುನರ್ ನಿರ್ಮಾಣ ಕಾಯ್ದೆ 2013ರ ಕಲಂ 11(1) ರನ್ವಯ ಅಧಿಸೂಚನೆ ಹೊರಡಿಸಲು. ಹಾಗೂ ಭೂಸ್ವಾಧೀನ ಪ್ರಕ್ರಿಯೆಯಲ್ಲಿ ಪಾರದರ್ಶಕತೆ ಮತ್ತು ಸೂಕ್ತ ಪರಿಹಾರದ ಹಕ್ಕು, ಪುನರ್ವಸತಿ ಮತ್ತು ಪುನರ್ ನಿರ್ಮಾಣ (ಕರ್ನಾಟಕ) ನಿಯಮಾವಳಿ 2015" ರ ನಿಯಮ 2(ಸಿ)ರನ್ವಯ ಜಿಲ್ಲಾಧಿಕಾರಿಗಳ ಕಾರ್ಯಾಲಯವನ್ನು ನಿರ್ವಹಿಸಲು ವಿಶೇಷ ಭೂಸ್ವಾಧೀನಾಧಿಕಾರಿಗಳು,

(೮೨೧)

ಹೇಮಾವತಿ ನಾಲಾ ವಲಯ, ತುಮಕೂರು ಇವರನ್ನು ನೇಮಕ ಮಾಡಿರುತ್ತದೆ. ಭೂಸ್ವಾಧೀನಕ್ಕೆ ಒಳಪಡುವ ಸರ್ವೆ ನಂಬರ್ ಮತ್ತು ವಿಸ್ತೀರ್ಣದ ವಿವರಗಳು ಈ ಕೆಳಗಿನ ಅನುಸೂಚಿಯಂತೆ ಇರುತ್ತವೆ.

ಈ ಪ್ರಕಟಣೆಯು ಕೇಂದ್ರ ಅಧಿನಿಯಮ ಭೂಸ್ವಾಧೀನ ಪ್ರಕ್ರಿಯೆಯಲ್ಲಿ ಪಾರದರ್ಶಕತೆ ಮತ್ತು ಸೂಕ್ತ ಪರಿಹಾರದ ಹಕ್ಕು, ಪುನರ್ವಸತಿ ಮತ್ತು ಪುನರ್ ನಿರ್ಮಾಣ ಕಾಯ್ದೆ 2013 ರ ಕಲಂ 11(1)ರಂತೆ ಹೊರಡಿಸಲಾಗಿದೆ. ಭೂಸ್ವಾಧೀನಕ್ಕೆ ಒಳಪಡುವ ಜಮೀನುಗಳ ನಕ್ಷೆಯನ್ನು ವಿಶೇಷ ಭೂಸ್ವಾಧೀನಾಧಿಕಾರಿಗಳು, ಹೇಮಾವತಿ ನಾಲಾ ವಲಯ, ತುಮಕೂರು ಇವರ ಕಛೇರಿಯಲ್ಲಿ ಪರಿಶೀಲನೆಗೆ ಇಡಲಾಗಿದೆ.

ಸರ್ಕಾರವು ವಿಶೇಷ ಭೂಸ್ವಾಧೀನಾಧಿಕಾರಿಗಳು, ಹೇಮಾವತಿ ನಾಲಾ ವಲಯ, ತುಮಕೂರು ಹಾಗೂ ಇವರ ಸಿಬ್ಬಂದಿ ಹಾಗೂ ಕೆಲಸಗಾರರಿಗೆ ಹೇಮಾವತಿ ನಾಲೆಗಾಗಿ ಭೂಸ್ವಾಧೀನ ಪ್ರಕ್ರಿಯೆ ನಡೆಸಲು ಕಲಂ 12ರ ಮೂಲಕ ಪ್ರದತ್ತವಾದ ಅಧಿಕಾರಗಳನ್ನು ಚಲಾಯಿಸಲು ಅಧಿಕಾರ ನೀಡಿರುತ್ತದೆ.

ಕಲಂ 11(4)ರಲ್ಲಿ ತಿಳಿಸಿರುವಂತೆ ಮೇಲ್ಕಂಡ ಜಮೀನುಗಳಲ್ಲಿ ಆಸಕ್ತಿಯುಳ್ಳ ವ್ಯಕ್ತಿಗಳು ಜಮೀನಿನ ವಿಲೇವಾರಿಗಾಗಿ ಮಾರಾಟ, ಗುತ್ತಿಗೆ, ಅಡಮಾನ ಹಸ್ತಾಂತರ ವಿನಿಮಯ ಅಥವಾ ಇನ್ನಾವುದೇ ರೀತಿಯ ಒಪ್ಪಂದಗಳನ್ನು ಅಥವಾ ಯಾವುದೇ ಅಭಿವೃದ್ಧಿ ವೆಚ್ಚಗಳನ್ನು ಈ ಅಧಿಸೂಚನೆ ಪ್ರಕಟವಾದ ನಂತರ ಜಿಲ್ಲಾಧಿಕಾರಿಗಳು, ತುಮಕೂರು ಇವರ ಮಂಜೂರಾತಿಯನ್ನು ಪಡೆಯದೆ ಮಾಡಿದ ಪಕ್ಷದಲ್ಲಿ ಅಂತಿಮವಾಗಿ ಭೂಸ್ವಾಧೀನಗೊಳಿಸಲಾದ ಜಮೀನುಗಳಿಗೆ ಪರಿಹಾರ ಧನವನ್ನು ನಿರ್ಧರಿಸುವಾಗ ಉಪೇಕ್ಷಿಸಲಾಗುವುದು.

ಹೇಮಾವತಿ ಯೋಜನೆಯ ತುಮಕೂರು ಶಾಖಾ ನಾಲೆಯ ಕಿ.ಮೀ.83.34 ರಿಂದ ನೀರೆತ್ತಿ ಗುಬ್ಬಿ ತಾಲ್ಲೂಕು ಹಾಗೂ ಸುತ್ತಮುತ್ತಲಿನ 35 ಗ್ರಾಮಗಳಿಗೆ ಕುಡಿಯುವ ನೀರನ್ನು ಹರಿಸುವ ಕಾಮಗಾರಿಗಾಗಿ ಅಗತ್ಯವಾಗಿರುವ ಗುಬ್ಬಿ ತಾಲ್ಲೂಕಿನ, ನಿಟ್ಟೂರು ಹೋಬಳಿ, ಹರದಗೆರೆ ಗ್ರಾಮದ ಮಿಷ್ನ್ 2-05 ಎಕರೆ/ಗುಂಟೆ ಜಮೀನುಗಳ ಭೂಸ್ವಾಧೀನ ಪ್ರಕ್ರಿಯೆಯನ್ನು ಪ್ರಾರಂಭಿಸಲು ಮೂಲ ಭೂಸ್ವಾಧೀನ ಕಾಯ್ದೆ 2013ರ ಅಧ್ಯಾಯ-II ಸಾಮಾಜಿಕ ಪರಿಣಾಮ ನಿರ್ಧರಣೆಯ ಅಧ್ಯಯನ (SIA) ವರದಿಯು ಮಾನ್ಯ ಜಿಲ್ಲಾಧಿಕಾರಿಗಳ ಮುಖಾಂತರ ತಜ್ಞರ ಸಮಿತಿ ಬೆಂಗಳೂರುರವರಿಗೆ LAQSR/08/2021-22, ದಿನಾಂಕ:02.06.2021 ರಲ್ಲಿ ಶಿಫಾರಸ್ಸುಗೊಂಡಿರುತ್ತದೆ. ನಂತರ ಅಧ್ಯಕ್ಷರು ಸಾಮಾಜಿಕ ಪರಿಣಾಮ ನಿರ್ಧರಣಾ ವರದಿ ಪರಿಶೀಲನಾ ಸಮಿತಿ ಹಾಗೂ ಮುಖ್ಯ ಅಭಿಯಂತರರು, ಕರ್ನಾಟಕ ನೀರು ಸರಬರಾಜು ಮತ್ತು ಒಳಚರಂಡಿ ಮಂಡಳಿ, ಜಲ ಭವನ, ಬನ್ನೇರುಘಟ್ಟ ಮುಖ್ಯ ರಸ್ತೆ, ಬೆಂಗಳೂರುರವರು ಜಿಲ್ಲಾಧಿಕಾರಿಯಿಂದ ಶಿಫಾರಸ್ಸುಗೊಂಡ SIA ವರದಿಯನ್ನು ಪರಿಶೀಲಿಸಿ ಸಲಹೆ ಹಾಗೂ ಶಿಫಾರಸ್ಸುಗಳೊಂದಿಗೆ ಸರ್ಕಾರಕ್ಕೆ ಅನುಮೋದನೆಗೆ ಸಲ್ಲಿಸುವಂತೆ ಮಾನ್ಯ ಜಿಲ್ಲಾಧಿಕಾರಿಯವರಿಗೆ ಮುಂದಿನ ಕ್ರಮಕ್ಕೆ ಕಳುಹಿಸಿರುತ್ತಾರೆ. ಅದರಂತೆ ಮಾನ್ಯ ಜಿಲ್ಲಾಧಿಕಾರಿಗಳು ದಿನಾಂಕ:24.04.2020 ರಲ್ಲಿ ತಿಳಿಸಿರುವ ಪುನರ್ವಸತಿ ಮತ್ತು ಪುನರ್ ನಿರ್ಮಾಣ ಹಾಗೂ ಸರ್ಕಾರದ ಕಾರ್ಯದರ್ಶಿಗಳು, ಕಂದಾಯ ಇಲಾಖೆ, ಬೆಂಗಳೂರುರವರಿಗೆ ಸದರಿ ವರದಿ ಶಿಫಾರಸ್ಸುಪಡಿಸಿದ್ದು ಅದರಂತೆ ಸರ್ಕಾರದವತಿಯಿಂದ ಅಧೀನ ಕಾರ್ಯದರ್ಶಿ-2, ಕಂದಾಯ ಇಲಾಖೆ(ಪುನರ್ವಸತಿ ಮತ್ತು ಪುನರ್ ನಿರ್ಮಾಣ), ಬೆಂಗಳೂರುರವರ ಪತ್ರದ ಸಂಖ್ಯೆ: ಕಂಇ 13 ಬಿಆರ್ಆರ್ 2020 ದಿನಾಂಕ:07-07-2020 ರಲ್ಲಿ SIA ವರದಿಯನ್ನು ಅಂಗೀಕರಿಸಲಾಗಿರುತ್ತದೆ.

ಈ ಪ್ರಕಟಣೆಯಲ್ಲಿ ಪ್ರಕಟಿಸಲಾದ ಜಮೀನುಗಳಲ್ಲಿ ಆಸಕ್ತಿಯುಳ್ಳವರು ಅಧಿಸೂಚನೆ ಪ್ರಕಟವಾದ 60 ದಿನಗಳೊಳಗಾಗಿ ಕಲಂ 15 ರಂತೆ ಆಕ್ಷೇಪಣೆಗಳನ್ನು ಮಾಡುವುದಿದ್ದರೆ ಅಂತಹ ಆಕ್ಷೇಪಣೆಗಳನ್ನು ವಿಶೇಷ ಭೂಸ್ವಾಧೀನಾಧಿಕಾರಿ, ಹೇಮಾವತಿ ನಾಲಾ ವಲಯ, ತುಮಕೂರು ರವರಿಗೆ ನೀಡತಕ್ಕದ್ದು.

ಅನುಸೂಚಿ

ಜಿಲ್ಲೆ : ತುಮಕೂರು

ತಾಲ್ಲೂಕು : ಗುಬ್ಬಿ

ಹೋಬಳಿ : ನಿಟ್ಟೂರು

ಗ್ರಾಮ : ಹರದಗೆರೆ

ಕ್ರ. ಸಂ.	ಖಾತೆದಾರರ ಹೆಸರು	ಸ.ನಂ.	ತರಹ	ಭೂಸ್ವಾಧೀನ ವಾಗುವ ವಿವರಣೆ	ಚಿಕ್ಕುಬಂದಿ			
					ಪೂರ್ವ	ಪಶ್ಚಿಮ	ಉತ್ತರ	ದಕ್ಷಿಣ
1	2	3	4	5	6	7	8	9
1	ಜಯಣ್ಣ ಬಿನ್ ಮುದ್ದೇಗೌಡ ಶಿವಲಿಂಗಯ್ಯ ಬಿನ್ ಬಸವಯ್ಯ (ಜಂಟಿ)	113/1	ಖುಷ್ಕಿ	0-22	ಸ.ನಂ. 113/3	ಸ.ನಂ. 113/3 ರ ಉಳಿಕೆ	ಹಳ್ಳ	ಸ.ನಂ. 114/1
2	ಸುಲೋಚನಮ್ಮ ಬಿನ್ ಚನ್ನಬಸವರಾಜು ಶಿವಾನಂದಯ್ಯ ಬಿನ್ ಬೋರಯ್ಯ (ಜಂಟಿ)	113/2	ಖುಷ್ಕಿ	0-08	ಸ.ನಂ. 113/2 ರ ಉಳಿಕೆ	ಸ.ನಂ. 114/1, 114/3, 114/4, 114/5	ಸ.ನಂ. 113/3	ಸ.ನಂ. 114/6
3	ಎಂ.ಲಿಂಗಪ್ಪ ಸಿದ್ದರಾಮಯ್ಯ ಬಿನ್ ಲೇಟ್ ಬೊಮ್ಮಲಿಂಗಪ್ಪ (ಜಂಟಿ)	113/3	ಖುಷ್ಕಿ	0-06	ಸ.ನಂ. 113/3 ರ ಉಳಿಕೆ	ಸ.ನಂ. 113/1	ಹಳ್ಳ	ಸ.ನಂ. 114/1
4	ತಮ್ಮಯ್ಯ ಬಿನ್ ಲೇಟ್ ಸಿದ್ದರಾಮಯ್ಯ	114/1	ಖುಷ್ಕಿ	0-08	ಸ.ನಂ. 113/2	ಸ.ನಂ. 114/1 ರ ಉಳಿಕೆ	ಸ.ನಂ. 113/1	ಸ.ನಂ. 114/3
5	ಜಯಣ್ಣ ಬಿನ್ ಲೇಟ್ ಸಿದ್ದರಾಮಯ್ಯ	114/3	ಖುಷ್ಕಿ	0-03	ಸ.ನಂ. 113/2	ಸ.ನಂ. 114/3	ಸ.ನಂ. 114/1	ಸ.ನಂ. 114/4
6	ಸುಧಾಮಣಿ ಬಿನ್ ಲೇಟ್ ಸಿದ್ದರಾಮಯ್ಯ	114/4	ಖುಷ್ಕಿ	0-03	ಸ.ನಂ. 113/2	ಸ.ನಂ. 114/4	ಸ.ನಂ. 114/3	ಸ.ನಂ. 114/5
7	ಗೌರಮ್ಮ ಕೋಂ ಸಿದ್ದರಾಮಯ್ಯ	114/5	ಖುಷ್ಕಿ	0-03	ಸ.ನಂ. 113/2	ಸ.ನಂ. 114/5	ಸ.ನಂ. 114/4	ಸ.ನಂ. 114/7
8	ಗೌರಮ್ಮ ಕೋಂ ಸಿದ್ದರಾಮಯ್ಯ	114/7	ಖುಷ್ಕಿ	0-07	ಸ.ನಂ. 115	ಸ.ನಂ. 114/7	ಸ.ನಂ. 114/5	ಸ.ನಂ. 114/6
9	ಎಂ.ಲಿಂಗಪ್ಪ	114/6	ಖುಷ್ಕಿ	0-25	ಸ.ನಂ. 114/6	ಸ.ನಂ. 114/6	ಸ.ನಂ. 114/7	ಸ.ನಂ. 114/6
			ಒಟ್ಟು	2-05				

PR-283

ವಿಶೇಷ ಭೂಸ್ವಾಧೀನಾಧಿಕಾರಿ ಹಿತಮಾತೃ ನಾಲಾ ಪಲಯ, ಕುಮಟೂರು

ಜಿಲ್ಲಾಧಿಕಾರಿ ಕುಮಟೂರು ಜಿಲ್ಲೆ, ಕುಮಟೂರು

ಕ್ರ.ಸಂ.	ಗ್ರಾಮ	ಖಾತ್ಯೆ	ಪರಿ	ಜಾಗಣಿಯೆ	ಒಟ್ಟು
1	ಪರವಗರೆ	2-05	-	-	2-05

ಒಟ್ಟು

ಜಿಲ್ಲಾಧಿಕಾರಿಗಳ ಕಾರ್ಯಾಲಯ, ಕುಮಟೂರು ಜಿಲ್ಲೆ, ಕುಮಟೂರು

ಭೂಸ್ವಾಧೀನ ಪ್ರಕ್ರಿಯೆಯಲ್ಲಿ ಪಾರದರ್ಶಕತೆ ಮತ್ತು ಸೂಕ್ತ ಪರಿಹಾರದ ಹಕ್ಕು, ಪುನರ್ವಸತಿ ಮತ್ತು ಪುನರ್ನಿರ್ಮಾಣ ಕಾಯ್ದೆ 2013

ಕಲಂ II(I) ರ ಪುರೈಗೆ ಅಧಿಸೂಚನೆ

ಕ್ರಮಾಂಕ:ಎಲ್.ಎಸ್.ಆರ್/08/2021-22

ದಿನಾಂಕ : 19.06.2021

ಈ ಮುಂದಿನ ಅನುಸೂಚಿಯಲ್ಲಿ ನಿರ್ದಿಷ್ಟ ಪಡಿಸಿದ ಒಡೆತರುಗಳು ಸಾರ್ವಜನಿಕ ಉದ್ದೇಶಕ್ಕೆ ಅಂದರೆ ಹಿತಮಾತೃ ಯೋಜನೆಯ ಕುಮಟೂರು ಪಾಲಾ ನಾಲಾ ಕಿ.ಎಂ.83.34 ರಿಂದ ನಿರೀಕ್ಷಿಸಿ ಅನುಸೂಚಿತ ಹಾಗೂ ಸುತ್ತಮುತ್ತಲಿನ 35 ಗ್ರಾಮಗಳಿಗೆ ಒಡೆಯದ ನಿರೀಕ್ಷಿಸಿ, ಪುನರ್ವಸತಿ ಮತ್ತು ಪುನರ್ನಿರ್ಮಾಣ ಕಾಯ್ದೆ 2013 ರ ಕಲಂ 4 ರಲ್ಲಿ ಕೇಳಿಸಿರುವಂತೆ ಕೇಂದ್ರ ಅಧಿನಿಯಮ "ಭೂಸ್ವಾಧೀನ ಪ್ರಕ್ರಿಯೆಯಲ್ಲಿ ಪಾರದರ್ಶಕತೆ ಮತ್ತು ಸೂಕ್ತ ಪರಿಹಾರದ ಹಕ್ಕು, ಪುನರ್ವಸತಿ ಮತ್ತು ಪುನರ್ನಿರ್ಮಾಣ ನಿಯಮಾವಳಿ 2015ರ ನಿಯಮ 5(1)ರಂತೆ ಕೇಂದ್ರ ಅಧಿನಿಯಮ ಭೂಸ್ವಾಧೀನ ಪ್ರಕ್ರಿಯೆಯಲ್ಲಿ ಪಾರದರ್ಶಕತೆ ಮತ್ತು ಸೂಕ್ತ ಪರಿಹಾರದ ಹಕ್ಕು, ಪುನರ್ವಸತಿ ಮತ್ತು ಪುನರ್ನಿರ್ಮಾಣ ಕಾಯ್ದೆ 2013ರ ಕಲಂ II(I) ರನ್ವಯ ಅಧಿಸೂಚನೆ ಹೊರಡಿಸಲು, ಹಾಗೂ ಭೂಸ್ವಾಧೀನ ಪ್ರಕ್ರಿಯೆಯಲ್ಲಿ ಪಾರದರ್ಶಕತೆ ಮತ್ತು ಸೂಕ್ತ ಪರಿಹಾರದ ಹಕ್ಕು, ಪುನರ್ವಸತಿ ಮತ್ತು ಪುನರ್ನಿರ್ಮಾಣ ಕಾಯ್ದೆ (ಕರ್ನಾಟಕ) ನಿಯಮಾವಳಿ 2015" ರ ನಿಯಮ 2(೨)ರನ್ವಯ ಜಿಲ್ಲಾಧಿಕಾರಿಗಳ ಕಾರ್ಯಾಲಯ, ಕುಮಟೂರು ವಿಶೇಷ ಭೂಸ್ವಾಧೀನಾಧಿಕಾರಿಗಳು, ಹಿತಮಾತೃ ನಾಲಾ ಪಲಯ, ಕುಮಟೂರು ಇವರನ್ನು ನೇಮಕ ಮಾಡಿರುತ್ತೇವೆ. ಭೂಸ್ವಾಧೀನಕ್ಕೆ ಒಳಪಡುವ ಸರ್ಕಾರ ನಂಬರ್ ಮತ್ತು ವಿನ್ಯಾಸದ ವಿವರಗಳು ಈ ಕೆಳಗಿನ ಅನುಸೂಚಿಯಂತೆ ಇರುತ್ತವೆ.

ಈ ಪ್ರಕಟಣೆಯು ಕೇಂದ್ರ ಅಧಿನಿಯಮ ಭೂಸ್ವಾಧೀನ ಪ್ರಕ್ರಿಯೆಯಲ್ಲಿ ಪಾರದರ್ಶಕತೆ ಮತ್ತು ಸೂಕ್ತ ಪರಿಹಾರದ ಹಕ್ಕು, ಪುನರ್ವಸತಿ ಮತ್ತು ಪುನರ್ ನಿರ್ಮಾಣ ಕಾಯ್ದೆ 2013-ರ-ಕಲಂ 11(1)ರಂತೆ ಹೊರಡಿಸಲಾಗಿದೆ. ಭೂಸ್ವಾಧೀನಕ್ಕೆ ಒಳಪಡುವ ಜಮೀನುಗಳ ನಕ್ಷೆಯನ್ನು ವಿಶೇಷ ಭೂಸ್ವಾಧೀನಾಧಿಕಾರಿಗಳು, ಹೇಮಾವತಿ ನಾಲಾ ವಲಯ, ತುಮಕೂರು ಇವರ ಕಛೇರಿಯಲ್ಲಿ ಪರಿಶೀಲನೆಗೆ ಇಡಲಾಗಿದೆ.

ಸರ್ಕಾರವು ವಿಶೇಷ ಭೂಸ್ವಾಧೀನಾಧಿಕಾರಿಗಳು, ಹೇಮಾವತಿ ನಾಲಾ ವಲಯ, ತುಮಕೂರು ಹಾಗೂ ಇವರ ಸಿಬ್ಬಂದಿ ಹಾಗೂ ಕೆಲಸಗಾರರಿಗೆ ಹೇಮಾವತಿ ನಾಲೆಗಾಗಿ ಭೂಸ್ವಾಧೀನ ಪ್ರಕ್ರಿಯೆ ನಡೆಸಲು ಕಲಂ 12ರ ಮೂಲಕ ಪ್ರದತ್ತವಾದ ಅಧಿಕಾರಗಳನ್ನು ಜಲಾಯಿಸಲು ಅಧಿಕಾರ ನೀಡಿರುತ್ತದೆ.

ಕಲಂ 11(4)ರಲ್ಲಿ ತಿಳಿಸಿರುವಂತೆ ಮೇಲ್ಕಂಡ ಜಮೀನುಗಳಲ್ಲಿ ಆಸಕ್ತಿಯುಳ್ಳ ವ್ಯಕ್ತಿಗಳು ಜಮೀನಿನ ವಿಲೇವಾರಿಗಾಗಿ ಮಾರಾಟ, ಗುತ್ತಿಗೆ, ಅಡಮಾನ ಹಸ್ತಾಂತರ ವಿನಿಮಯ ಅಥವಾ ಇನ್ನಾವುದೇ ರೀತಿಯ ಒಪ್ಪಂದಗಳನ್ನು ಅಥವಾ ಯಾವುದೇ ಅಭಿವೃದ್ಧಿ ವೆಚ್ಚಗಳನ್ನು ಈ ಅಧಿಸೂಚನೆ ಪ್ರಕಟವಾದ ನಂತರ ಜಿಲ್ಲಾಧಿಕಾರಿಗಳು, ತುಮಕೂರು ಇವರ ಮಂಜೂರಾತಿಯನ್ನು ಪಡೆಯದೆ ಮಾಡಿದ ಪಕ್ಷದಲ್ಲಿ ಅಂತಿಮವಾಗಿ ಭೂಸ್ವಾಧೀನಗೊಳಿಸಲಾದ ಜಮೀನುಗಳಿಗೆ ಪರಿಹಾರ ಧನವನ್ನು ನಿರ್ಧರಿಸುವಾಗ ಉಪೇಕ್ಷಿಸಲಾಗುವುದು.

ಹೇಮಾವತಿ ಯೋಜನೆಯ ತುಮಕೂರು ಶಾಖಾ ನಾಲೆಯ ಕಿ.ಮೀ.83.34 ರಿಂದ ನೀರತ್ತಿ ಗುಬ್ಬಿ ತಾಲ್ಲೂಕು ಹಾಗೂಲವಾಡಿ ಹಾಗೂ ಸುತ್ತಮುತ್ತಲಿನ 35 ಗ್ರಾಮಗಳಿಗೆ ಕುಡಿಯುವ ನೀರನ್ನು ಹರಿಸುವ ಕಾಮಗಾರಿಗಾಗಿ ಅಗತ್ಯವಾಗಿರುವ ಗುಬ್ಬಿ ತಾಲ್ಲೂಕಿನ, ನಿಟ್ಟೂರು ಹೋಬಳಿ, ಕಳ್ಳನಹಳ್ಳಿ ಗ್ರಾಮದ ಖುಷ್ಕಿ 3-14 ಗುಂಟೆ ಜಮೀನುಗಳ ಭೂಸ್ವಾಧೀನ ಪ್ರಕ್ರಿಯೆಯನ್ನು ಪ್ರಾರಂಭಿಸಲು ಮೂಲ ಭೂಸ್ವಾಧೀನ ಕಾಯ್ದೆ 2013ರ ಅಧ್ಯಾಯ-II ಸಾಮಾಜಿಕ ಪರಿಣಾಮ ನಿರ್ಧರಣೆಯ ಅಧ್ಯಯನ (SIA) ವರದಿಯು ಮಾನ್ಯ ಜಿಲ್ಲಾಧಿಕಾರಿಗಳ ಮುಖಾಂತರ ತಜ್ಞರ ಸಮಿತಿ ಬೆಂಗಳೂರುರವರಿಗೆ LAQSR/08/2021-22, ದಿನಾಂಕ:02.06.2021 ರಲ್ಲಿ ಶಿಫಾರಸ್ಸುಗೊಂಡಿರುತ್ತದೆ. ನಂತರ ಅಧ್ಯಕ್ಷರು ಸಾಮಾಜಿಕ ಪರಿಣಾಮ ನಿರ್ಧರಣಾ ವರದಿ ಪರಿಶೀಲನಾ ಸಮಿತಿ ಹಾಗೂ ಮುಖ್ಯ ಅಭಿಯಂತರರು, ಕರ್ನಾಟಕ ನೀರು ಸರಬರಾಜು ಮತ್ತು ಒಳಚರಂಡಿ ಮಂಡಳಿ, ಜಲ ಭವನ, ಬನ್ನೇರುಘಟ್ಟ ಮುಖ್ಯ ರಸ್ತೆ, ಬೆಂಗಳೂರುರವರು ಜಿಲ್ಲಾಧಿಕಾರಿಯಿಂದ ಶಿಫಾರಸ್ಸುಗೊಂಡ SIA ವರದಿಯನ್ನು ಪರಿಶೀಲಿಸಿ ಸಲಹೆ ಹಾಗೂ ಶಿಫಾರಸ್ಸುಗಳೊಂದಿಗೆ ಸರ್ಕಾರಕ್ಕೆ ಅನುಮೋದನೆಗೆ ಸಲ್ಲಿಸುವಂತೆ ಮಾನ್ಯ ಜಿಲ್ಲಾಧಿಕಾರಿಯವರಿಗೆ ಮುಂದಿನ ಕ್ರಮಕ್ಕೆ ಕಳುಹಿಸಿರುತ್ತಾರೆ.

ಅದರಂತೆ ಮಾನ್ಯ ಜಿಲ್ಲಾಧಿಕಾರಿಗಳು ದಿನಾಂಕ:24.04.2020 ರಲ್ಲಿ ಆಯುಕ್ತರು ಪುನರ್ವಸತಿ ಮತ್ತು ಪುನರ್ ನಿರ್ಮಾಣ ಹಾಗೂ ಸರ್ಕಾರದ ಕಾರ್ಯದರ್ಶಿಗಳು, ಕಂದಾಯ ಇಲಾಖೆ, ಬೆಂಗಳೂರುರವರಿಗೆ ಸದರಿ ವರದಿ ಶಿಫಾರಸ್ಸುಪಡಿಸಿದ್ದು ಅದರಂತೆ ಸರ್ಕಾರದವತಿಯಿಂದ ಅಧೀನ ಕಾರ್ಯದರ್ಶಿ-2, ಕಂದಾಯ ಇಲಾಖೆ(ಪುನರ್ವಸತಿ ಮತ್ತು ಪುನರ್ ನಿರ್ಮಾಣ), ಬೆಂಗಳೂರುರವರ ಪತ್ರದ ಸಂಖ್ಯೆ: ಕಂಇ 13 ಬಿಆರ್‌ಆರ್ 2020 ದಿನಾಂಕ:07-07-2020 ರಲ್ಲಿ SIA ವರದಿಯನ್ನು ಅಂಗೀಕರಿಸಲಾಗಿರುತ್ತದೆ.

ಈ ಪ್ರಕಟಣೆಯಲ್ಲಿ ಪ್ರಕಟಿಸಲಾದ ಜಮೀನುಗಳಲ್ಲಿ ಆಸಕ್ತಿಯುಳ್ಳವರು ಅಧಿಸೂಚನೆ ಪ್ರಕಟವಾದ 60 ದಿನಗಳೊಳಗಾಗಿ ಕಲಂ 15 ರಂತೆ ಆಕ್ಷೇಪಣೆಗಳನ್ನು ಮಾಡುವುದಿದ್ದರೆ ಅಂತಹ ಆಕ್ಷೇಪಣೆಗಳನ್ನು ವಿಶೇಷ ಭೂಸ್ವಾಧೀನಾಧಿಕಾರಿ, ಹೇಮಾವತಿ ನಾಲಾ ವಲಯ, ತುಮಕೂರು ರವರಿಗೆ ನೀಡತಕ್ಕದ್ದು.

ಅನುಸೂಚಿ

ಜಿಲ್ಲೆ : ಕುಮಕೂರು

ತಾಲ್ಲೂಕು : ಗುಬ್ಬಿ

ಹೋಬಳಿ : ನಿಟ್ಟೂರು

ಗ್ರಾಮ : ಕಳ್ಳನಹಳ್ಳಿ

ಕ್ರ. ಸಂ.	ಖಾತೆದಾರರ ಹೆಸರು	ಸ.ನಂ.	ತರಹೆ	ಭೂಸ್ವಾಧೀನ ವಾಗುವ ವಿಸ್ತೀರ್ಣ	ಚಿಕ್ಕಬಂದಿ			
					ಪೂರ್ವ	ಪಶ್ಚಿಮ	ಉತ್ತರ	ದಕ್ಷಿಣ
1	2	3	4	5	6	7	8	9
1	ಸಿದ್ದರಾಮಕೃಷ್ಣ ಕೋಂ ಲೇ.ಚನ್ನಪ್ಪ, ಸಿದ್ದಯ್ಯ ಬಿನ್ ಬೋರಲಿಂಗಪ್ಪ, ಚಕ್ಕಣ್ಣ ಬಿನ್ ಬೇಲೂರಯ್ಯ, ಗಂಗಮ್ಮ ಕೋಂ ಗುರುಸಿದ್ದಯ್ಯ, ನಂಜಮ್ಮ ಕೋಂ ಹೆಚ್.ಬಿ. ಬಸಪ್ಪ, ರತ್ನಮ್ಮ ಬಿನ್ ಶಾಂತಮ್ಮ (ಜಂಟಿ)	9/1	ಮಿಷ್ಣಿ	0-09	ಸ.ನಂ.9 ರ ಉಳಿಕೆ	ಸ.ನಂ 13	ಸ.ನಂ 11	ಹಳ್ಳ
2	ಗಂಗಾಧರಯ್ಯ ಬಿನ್ ಚನ್ನಪ್ಪ	9/2	ಮಿಷ್ಣಿ	0-05	ಸ.ನಂ.9 ರ ಉಳಿಕೆ	ಸ.ನಂ 13	ಸ.ನಂ 11	ಹಳ್ಳ
3	ಬಸವರಾಜು ಬಿನ್ ಲೇಟ್ ಚನ್ನಪ್ಪ	9/3	ಮಿಷ್ಣಿ	0-05	ಸ.ನಂ.9 ರ ಉಳಿಕೆ	ಸ.ನಂ 13	ಸ.ನಂ 11	ಹಳ್ಳ
4	ರೇವಣ್ಣ ಕೋಂ ಬೊಮ್ಮಲಿಂಗಪ್ಪ	11	ಮಿಷ್ಣಿ	1-05	ಸ.ನಂ.11 ರ ಉಳಿಕೆ	ಸ.ನಂ 13 & ಸ.ನಂ.11 ರ ಉಳಿಕೆ	ರಸ್ತೆ	ಸ.ನಂ.9
5	ಲಕ್ಷ್ಮಯ್ಯ ಬಿನ್ ತಿಮ್ಮಯ್ಯ	11	ಮಿಷ್ಣಿ	1-00	ಸ.ನಂ.11 ರ ಉಳಿಕೆ	ಸ.ನಂ 13 & ಸ.ನಂ.11 ರ ಉಳಿಕೆ	ರಸ್ತೆ	ಸ.ನಂ.9
6	ಸರಸ್ವತಮ್ಮ ಕೋಂ ಲೇಟ್ ಸೋಮಶೇಖರಯ್ಯ	71/3	ಮಿಷ್ಣಿ	0-15	ಸ.ನಂ.71/3 ರ ಉಳಿಕೆ	ಸ.ನಂ.71/3 ರ ಉಳಿಕೆ	ಸ.ನಂ.71/1	ರಸ್ತೆ
7	ಗಂಗಮ್ಮ ಕೋಂ ಗುರುಸಿದ್ದಪ್ಪ, ಚಕ್ಕಣ್ಣ ಬಿನ್ ಬೇಲೂರಯ್ಯ, ಸೌಭಾಗಮ್ಮ ಕೋಂ ರಾಜಣ್ಣ, ಸಿದ್ದಯ್ಯ ಬಿನ್ ಬೋರಲಿಂಗಪ್ಪ (ಜಂಟಿ)	71/1	ಮಿಷ್ಣಿ	0-15	ಸ.ನಂ.71/1 ರ ಉಳಿಕೆ	ಸ.ನಂ.71/1 ರ ಉಳಿಕೆ	ಸ.ನಂ.10	ಸ.ನಂ.71/1 ರ ಉಳಿಕೆ
ಒಟ್ಟು			ಮಿಷ್ಣಿ	3-14				

ಈ ಪ್ರಕಟಣೆಯು ಕೇಂದ್ರ ಅಧಿನಿಯಮ ಭೂಸ್ವಾಧೀನ ಪ್ರಕ್ರಿಯೆಯಲ್ಲಿ ಪಾರದರ್ಶಕತೆ ಮತ್ತು ಸೂಕ್ತ ಪರಿಹಾರದ ಹಕ್ಕು ಪುನರ್ವಸತಿ ಮತ್ತು ಪುನರ್ ನಿರ್ಮಾಣ ಕಾಯ್ದೆ 2013 ರ ಕೆಲವು ವಿಧಿಗಳನ್ನು ಒಳಪಡಿಸಿದ ಜಮೀನುಗಳ ನಕ್ಷೆಯನ್ನು ವಿಶೇಷ ಭೂಸ್ವಾಧೀನಾಧಿಕಾರಿಗಳು, ಹೇಮಾವತಿ ನಾಲಾ ವಲಯ, ತುಮಕೂರು ಇವರ ಕಛೇರಿಯಲ್ಲಿ ಪರಿಶೀಲನೆಗೆ ಇಡಲಾಗಿದೆ.

ಸರ್ಕಾರವು ವಿಶೇಷ ಭೂಸ್ವಾಧೀನಾಧಿಕಾರಿಗಳು, ಹೇಮಾವತಿ ನಾಲಾ ವಲಯ, ತುಮಕೂರು ಹಾಗೂ ಇವರ ಸ್ವಲ್ಪದಿ ಹಾಗೂ ಕೆಲಸಗಾರರಿಗೆ ಹೇಮಾವತಿ ನಾಲಾಗಾಗಿ ಭೂಸ್ವಾಧೀನ ಪ್ರಕ್ರಿಯೆ ನಡವಲು ಕೆಲವು 12ರ ಮೂಲಕ ಪ್ರದರ್ಶನದ ಅಧಿಕಾರಗಳನ್ನು ಚಲಾಯಿಸಲು ಅಧಿಕಾರ ನೀಡಿರುತ್ತದೆ.

ಕೆಲವು 11(4)ರಲ್ಲಿ ತಿಳಿಸಿರುವಂತೆ ಈ ಕೆಳಕಂಡ ಜಮೀನುಗಳಲ್ಲಿ ಆಸಕ್ತಿಯುಳ್ಳ ವ್ಯಕ್ತಿಗಳು ಜಮೀನಿನ ವಿಲೇವಾರಿಗಾಗಿ ಮಾರಾಟ, ಗುತ್ತಿಗೆ, ಅಡಮಾನ ಹಸ್ತಾಂತರ ವಿನಿಯಮ ಅಥವಾ ಇನ್ನಾವುದೇ ರೀತಿಯ ಒಪ್ಪಂದಗಳನ್ನು ಅಥವಾ ಯಾವುದೇ ಅಭಿವೃದ್ಧಿ ವೆಚ್ಚಗಳನ್ನು ಈ ಅಧಿಸೂಚನೆ ಪ್ರಕಟವಾದ ನಂತರ ಜಿಲ್ಲಾಧಿಕಾರಿಗಳು, ತುಮಕೂರು ಇವರ ಪುಂಜೂರಾತಿಯನ್ನು ಪಡೆಯದ ಮಾದರಿ ಪಕ್ಷದಲ್ಲಿ ಅಂತಿಮವಾಗಿ ಭೂಸ್ವಾಧೀನಗೊಳಿಸಲಾದ ಜಮೀನುಗಳಿಗೆ ಪರಿಹಾರ ಧನವನ್ನು ನಿರ್ಧರಿಸುವಾಗ ಉಪೇಕ್ಷಿಸಲಾಗುವುದು.

ಗುಬ್ಬಿ ತಾಲ್ಲೂಕಿನ ಕೆಸಬ ಹಾಗೂ ಕಡಬ ಹೋಬಳಿಯ ಬಿಕ್ಕೇಗುಡ್ಡ ಹಾಗೂ ಸುತ್ತಮುತ್ತಲಿನ 30 ಗ್ರಾಮಗಳಿಗೆ ನೀರನ್ನು ಒದಗಿಸುವ ಸಲುವಾಗಿ ಹೇಮಾವತಿ ಯೋಜನೆಯ ತುಮಕೂರು ಶಾಖಾ ನಾಲೆಯ ಸರ 69.550 ಕೆ.ಮೀ. ನಿಂದ ನೀರನ್ನು ಗುರುತ್ವಾಕರ್ಷಣೆಯ ಮುಖಾಂತರ ಗುಬ್ಬಿ ತಾಲ್ಲೂಕಿನ ಕೆಸಬಾ ಹಾಗೂ ಕಡಬ ಹೋಬಳಿಯ ಬಿಕ್ಕೇಗುಡ್ಡ ಹಾಗೂ ಸುತ್ತಮುತ್ತಲಿನ 19 ಕಿಲೋಮೀಟರ್ ನಿರಂತರ ಒದಗಿಸುವ ಯೋಜನೆಗೆ ಅಗತ್ಯವಾಗಿರುವ ಗುಬ್ಬಿ ತಾಲ್ಲೂಕಿನ, ಕೆಸಬಾ ಹೋಬಳಿ, ಕಟ್ಟಿಗೆನಹಳ್ಳಿ ಗ್ರಾಮದ ಖುಷ್ಕಿ 4-25 1/2 ಗುಂಟೆ ಜಮೀನಿನ ಭೂಸ್ವಾಧೀನ ಪಡಿಸಲು ಸಾಮಾಜಿಕ ಪರಿಣಾಮ ನಿರ್ಧಾರಕೆಯ ಅಧ್ಯಯನ(SIA)ಯಿಂದ ವಿನ್ಯಾಯ ಕೋಶ ಮಾನ್ಯ ಜಿಲ್ಲಾಧಿಕಾರಿಗಳ ಮುಖಾಂತರ ಎಲ್.ಎನ್.ಡಿ/2/ಎಲ್.ಎ.ಸಿ.ಡಿ.ಎನ್.ಎ.ಆರ್.56/2019, ದಿನಾಂಕ:19-01-2020 ರಂತೆ ಸರ್ಕಾರದ ಪ್ರಧಾನ ಕಾರ್ಯದರ್ಶಿಗಳು(ಭೂಸ್ವಾಧೀನ), ಕಂದಾಯ ಇಲಾಖೆ, ಬಹುಮಹಡಿಗಳ ಕಟ್ಟಡ, ಬೆಂಗಳೂರುರವರಿಗೆ ತಿಳಿಸುವುದಾಗಿರುತ್ತದೆ.

ಅದರಂತೆ ಸರ್ಕಾರದ ಅಧೀನ ಕಾರ್ಯದರ್ಶಿ, ಕಂದಾಯ ಇಲಾಖೆ(ಭೂಸ್ವಾಧೀನ-2), ಬೆಂಗಳೂರುರವರಿಂದ ಪತ್ರಸಂಖ್ಯೆ: ಕಂಇ 19 ಎಕ್ಸೂಟಿ 2020(ಇ) ದಿನಾಂಕ:04-08-2020 ರಲ್ಲಿ "ಭೂಸ್ವಾಧೀನ ಪ್ರಕ್ರಿಯೆಯಲ್ಲಿ ಪಾರದರ್ಶಕತೆ, ಸೂಕ್ತ ಪರಿಹಾರದ ಹಕ್ಕು, ಪುನರ್ವಸತಿ ಮತ್ತು ಪುನರ್ನಿರ್ಮಾಣ(ಕರ್ನಾಟಕ ತಿದ್ದುಪಡಿ)ಕಾಯ್ದೆ-2019"ರ ಕೆಲವು-3ರ ಅಧ್ಯಾಯ-IIIಎ ರಡಿ ಸರ್ಕಾರಕ್ಕೆ ಪ್ರದರ್ಶನದ ಅಧಿಕಾರವನ್ನು ಚಲಾಯಿಸಿ, ತಿದ್ದುಪಡಿ ಕಾಯ್ದೆಗೆ ರಚಿಸಲಾಗುವ ನಿಯಮಗಳ ಸರಳಗಳಿಗೊಳಪಟ್ಟ ಭೂಸ್ವಾಧೀನ ಪ್ರಕ್ರಿಯೆಯನ್ನು ಪ್ರಾರಂಭಿಸಲು ಮೂಲ ಭೂಸ್ವಾಧೀನ ಕಾಯ್ದೆ-2013 ರ ಅಧ್ಯಾಯ-II ರಡಿ ಸಾಮಾಜಿಕ ಪರಿಣಾಮ ನಿರ್ಧಾರಕೆಯ ಅಧ್ಯಯನ(SIA) ಮಾನ್ಯವಿಧಿಯಿಂದ ಹಾಗೂ ಅಧ್ಯಾಯ-IIIರ ಕೆಲವು-10ನ್ನು ಅನ್ವಯಿಸುವುದರಿಂದ ವಿನ್ಯಾಯ ತಿಳಿಸಿ ಆದೇಶಿಸುವುದು.

ಈ ಪ್ರಕಟಣೆಯಲ್ಲಿ ಪ್ರಕಟಿಸಲಾದ ಜಮೀನುಗಳಲ್ಲಿ ಆಸಕ್ತಿಯುಳ್ಳವರು ಅಧಿಸೂಚನೆ ಪ್ರಕಟವಾದ 60 ದಿನಗಳೊಳಗಾಗಿ ಕೆಲವು 15ರಂತೆ ಅಕ್ಷೇಪಣೆಗಳನ್ನು ಮಾಡುವುದಿದ್ದರೆ ಅಂತಹ ಅಕ್ಷೇಪಣೆಗಳನ್ನು ವಿಶೇಷ ಭೂಸ್ವಾಧೀನಾಧಿಕಾರಿ, ಹೇಮಾವತಿ ನಾಲಾ ವಲಯ, ತುಮಕೂರು ರವರಿಗೆ ನೀಡತಕ್ಕದ್ದು.

ವೋಚರ್

ಕ್ರ.ಸಂ.	ಗ್ರಾಮ	ಮಿಷಿ	ತರಿ	ಬಾಗಾಯ್ತು	ಒಟ್ಟು
1	ಕಳ್ಳನಹಳ್ಳಿ	3-14	-	-	3-14
	ಒಟ್ಟು ವಿಸ್ತೀರ್ಣ	3-14	-	-	3-14

ವಿಶೇಷ ಭೂಸ್ವಾಧೀನಾಧಿಕಾರಿ
ಹೇಮಾವತಿ ನಾಲಾ ವಲಯ, ತುಮಕೂರು

ಜಿಲ್ಲಾಧಿಕಾರಿ
ತುಮಕೂರು ಜಿಲ್ಲೆ, ತುಮಕೂರು

PR-284

ಜಿಲ್ಲಾಧಿಕಾರಿಗಳ ಕಾರ್ಯಾಲಯ, ತುಮಕೂರು ಜಿಲ್ಲೆ, ತುಮಕೂರು

ಭೂಸ್ವಾಧೀನ ಪ್ರಕ್ರಿಯೆಯಲ್ಲಿ ಪಾರದರ್ಶಕತೆ ಮತ್ತು ಸೂಕ್ತ ಪರಿಹಾರದ ಹಕ್ಕು, ಪುನರ್ವಸತಿ ಮತ್ತು ಪುನರ್ನಿರ್ಮಾಣ ಕಾಯ್ದೆ 2013
ಕಲಂ 11(1) ರ ಮೇರೆಗೆ ಅಧಿಸೂಚನೆ

ಕ್ರಮಾಂಕ:ಎಲ್‌ಎಕ್ಯೂಎಸ್‌ಆರ್/10/2021-22

ದಿನಾಂಕ : 19.06.2021

ಈ ಮುಂದಿನ ಅನುಸೂಚಿಯಲ್ಲಿ ನಿರ್ದಿಷ್ಟ ಪಡಿಸಿದ ಜಮೀನುಗಳು ಸಾರ್ವಜನಿಕ ಉದ್ದೇಶಕ್ಕೆ ಅಂದರೆ ತುಮಕೂರು ಜಿಲ್ಲೆ, ಗುಬ್ಬಿ ತಾಲ್ಲೂಕಿನ ಕಸಬ ಹಾಗೂ ಕಡಬ ಹೋಬಳಿಯ ಬಿಕ್ಕೇಗುಡ್ಡ ಹಾಗೂ ಸುತ್ತಮುತ್ತಲಿನ 30 ಗ್ರಾಮಗಳಿಗೆ ನೀರನ್ನು ಒದಗಿಸುವ ಸಲುವಾಗಿ ಹೇಮಾವತಿ ಯೋಜನೆಯ ತುಮಕೂರು ಶಾಖಾ ನಾಲೆಯ ಸರ 69.550 ಕಿ.ಮೀ. ನಿಂದ ನೀರನ್ನು ಗುರುತ್ವಾಕರ್ಷಣೆಯ ಮುಖಾಂತರ ಗುಬ್ಬಿ ತಾಲ್ಲೂಕಿನ ಕಸಬ ಹಾಗೂ ಕಡಬ ಹೋಬಳಿಯ ಬಿಕ್ಕೇಗುಡ್ಡ ಹಾಗೂ ಸುತ್ತಮುತ್ತಲಿನ 19 ಕೆರೆಗಳಿಗೆ ನೀರನ್ನು ಒದಗಿಸುವ ಯೋಜನೆಗಾಗಿ ಅಗತ್ಯವಾಗಿದೆ ಎಂದು ಕರ್ನಾಟಕ ಸರ್ಕಾರದವರಿಗೆ ಕಂಡು ಬಂದಿರುವುದರಿಂದ ಕೇಂದ್ರ ಅಧಿನಿಯಮ "ಭೂಸ್ವಾಧೀನ ಪ್ರಕ್ರಿಯೆಯಲ್ಲಿ ಪಾರದರ್ಶಕತೆ ಮತ್ತು ಸೂಕ್ತ ಪರಿಹಾರದ ಹಕ್ಕು, ಪುನರ್ವಸತಿ ಮತ್ತು ಪುನರ್ನಿರ್ಮಾಣ ಕಾಯ್ದೆ 2013" ರ ಕಲಂ 4 ರಲ್ಲಿ ತಿಳಿಸಿರುವಂತೆ ಸರ್ಕಾರವು ಸಾಮಾಜಿಕ ಪರಿಣಾಮ ನಿರ್ಧರಣೆಯ ಅಧ್ಯಯನ ವರದಿ ಅನ್ವಯಿಸುವುದರಿಂದ ರಿಂಜಾಯಿಟಿ ನೀಡಿರುತ್ತದೆ. ಭೂಸ್ವಾಧೀನ ಪ್ರಕ್ರಿಯೆಯಲ್ಲಿ ಪಾರದರ್ಶಕತೆ ಮತ್ತು ಸೂಕ್ತ ಪರಿಹಾರದ ಹಕ್ಕು, ಪುನರ್ವಸತಿ ಮತ್ತು ಪುನರ್ ನಿರ್ಮಾಣ ನಿಯಮಾವಳಿ 2015ರ ನಿಯಮ 5(1)ರಂತೆ ಕೇಂದ್ರ ಅಧಿನಿಯಮ ಭೂಸ್ವಾಧೀನ ಪ್ರಕ್ರಿಯೆಯಲ್ಲಿ ಪಾರದರ್ಶಕತೆ ಮತ್ತು ಸೂಕ್ತ ಪರಿಹಾರದ ಹಕ್ಕು, ಪುನರ್ವಸತಿ ಮತ್ತು ಪುನರ್ ನಿರ್ಮಾಣ ಕಾಯ್ದೆ 2013ರ ಕಲಂ 11(1) ರನ್ವಯ ಅಧಿಸೂಚನೆ ಹೊರಡಿಸಲು. ಹಾಗೂ ಭೂಸ್ವಾಧೀನ ಪ್ರಕ್ರಿಯೆಯಲ್ಲಿ ಪಾರದರ್ಶಕತೆ ಮತ್ತು ಸೂಕ್ತ ಪರಿಹಾರದ ಹಕ್ಕು, ಪುನರ್ವಸತಿ ಮತ್ತು ಪುನರ್ ನಿರ್ಮಾಣ (ಕರ್ನಾಟಕ) ನಿಯಮಾವಳಿ 2015" ರ ನಿಯಮ 2(ಸಿ)ರನ್ವಯ ಜಿಲ್ಲಾಧಿಕಾರಿಗಳ ಕಾರ್ಯಗಳನ್ನು ನಿರ್ವಹಿಸಲು ವಿಶೇಷ ಭೂಸ್ವಾಧೀನಾಧಿಕಾರಿಗಳು, ಹೇಮಾವತಿ ನಾಲಾ ವಲಯ, ತುಮಕೂರು ಇವರನ್ನು ನೇಮಕ ಮಾಡಿರುತ್ತದೆ. ಭೂಸ್ವಾಧೀನಕ್ಕೆ ಒಳಪಡುವ ಸರ್ವೆ ನಂಬರ್ ಮತ್ತು ವಿಸ್ತೀರ್ಣದ ವಿವರಗಳು ಈ ಕೆಳಗಿನ ಅನುಸೂಚಿಯಂತೆ ಇರುತ್ತದೆ.

ಅನುಸೂಚಿ

ಜಿಲ್ಲೆ : ತುಮಕೂರು

ತಾಲ್ಲೂಕು : ಗುಬ್ಬಿ

ಹೋಬಳಿ : ಕಸಬಾ

ಗ್ರಾಮ : ಕಟ್ಟಿಗೇನಹಳ್ಳಿ

ಕ್ರ. ಸಂ.	ಖಾತೆವಾರರ ಹೆಸರು	ಸ.ನಂ.	ತರಹೆ	ಭೂಸ್ವಾಧೀನ ವಾಗುವ ವಿಸ್ತೀರ್ಣ	ಚೆಕ್ಕುಬಂದಿ			
					ಪೂರ್ವ	ಪಶ್ಚಿಮ	ಉತ್ತರ	ದಕ್ಷಿಣ
1	2	3	4	5	6	7	8	9
1	ಮುನಿಸ್ವಾಮಿ ಬಿನ್ ರಾಮಣ್ಣ	90/6	ಖುಷ್ಕಿ	0-00 1/4	ಉಳಿಕೆ	ಗಡಿ	ಉಳಿಕೆ	ಸ.ನಂ.90/7
2	ವೆಂಕಟೇಶ್ ಬಿನ್ ರಾಮಣ್ಣ	90/7	ಖುಷ್ಕಿ	0-08	ಉಳಿಕೆ	ಗಡಿ	ಸ.ನಂ.90/6	ಸ.ನಂ.90/8
3	ನರಸಿಂಹಮೂರ್ತಿ ಬಿನ್ ರಾಮಣ್ಣ	90/8	ಖುಷ್ಕಿ	0-07	ಉಳಿಕೆ	ಉಳಿಕೆ	ಸ.ನಂ.90/7	ಸ.ನಂ.90/9
4	ನರಸಿಂಹಮೂರ್ತಿ ಬಿನ್ ರಾಮಣ್ಣ	90/9	ಖುಷ್ಕಿ	0-03 1/2	ಉಳಿಕೆ	ಉಳಿಕೆ	ಸ.ನಂ.90/8	ಸ.ನಂ.90/11
5	ಕೆ.ಬಿ. ಗಂಗಾಧರಯ್ಯ ಬಿನ್ ಬಸವ್ವ	90/11	ಖುಷ್ಕಿ	0-02 1/4	ಉಳಿಕೆ	ಉಳಿಕೆ	ಸ.ನಂ.90/9	ಸ.ನಂ.90/12
6	ಬೇವಿನಗುಡ್ಡಯ್ಯ ಬಿನ್ ಲೇಟ್ ರಂಗೇಗೌಡ	90/12	ಖುಷ್ಕಿ	0-05 1/2	ಉಳಿಕೆ	ಉಳಿಕೆ	ಸ.ನಂ.90/11	ಸ.ನಂ.90/10
7	ನರಸಿಂಹಮೂರ್ತಿ ಬಿನ್ ರಾಮಣ್ಣ	90/10	ಖುಷ್ಕಿ	0-02	ಸ.ನಂ.89/1	ಉಳಿಕೆ	ಸ.ನಂ.90/12	ಉಳಿಕೆ
8	ಮಂಜುನಾಥ ಬಿನ್ ರಾಮಣ್ಣ	89/1	ಖುಷ್ಕಿ	-	ಉಳಿಕೆ	ಸ.ನಂ.90/10	ಉಳಿಕೆ	ಸ.ನಂ.79/1
	ಜಯಮ್ಮ ಕೋಂ ಬೇವಿನ ಗುಡ್ಡಯ್ಯ			0-08				
9	ಸಾವಿತ್ರಮ್ಮ ಕೋಂ ಕೆ.ಬಿ.ರಾಜಣ್ಣ (ಚಾಲ್ತಿ RTC ಯಂತೆ)	79/1	ಖುಷ್ಕಿ	0-10 3/4	ಉಳಿಕೆ	ಉಳಿಕೆ	ಸ.ನಂ.99/1	ಸ.ನಂ.79/2
10	ಶಿವಮ್ಮ ಕೋಂ ಲೇಟ್ ಮಹಾಲಿಂಗಯ್ಯ, ಸಿದ್ದರಾಜು ಬಿನ್ ಶಿವಮ್ಮ, ಶಿವಲಿಂಗಯ್ಯ ಬಿನ್ ಶಿವಮ್ಮ, ಕಾಂತರಾಜು ಬಿನ್ ಶಿವಮ್ಮ, ಗಂಗಾಧರಯ್ಯ ಬಿನ್ ಶಿವಮ್ಮ, ತೋಟಾರಾಧ್ಯ ಬಿನ್ ಶಿವಮ್ಮ, ಮಹಾದೇವಯ್ಯ ಬಿನ್ ಶಿವಮ್ಮ ಮೇಲಿನ ಜಂಟಿ	79/2	ಖುಷ್ಕಿ	0-10	ಉಳಿಕೆ	ಉಳಿಕೆ	ಸ.ನಂ.79/1	ಸ.ನಂ.78/3
11	ಬಸಮ್ಮ ಕೋಂ ನಂಜಪ್ಪ	78/3	ಖುಷ್ಕಿ	0-04	ಸ.ನಂ.78/2	ಉಳಿಕೆ	ಸ.ನಂ.79/2	ಸ.ನಂ.78/2

12	ಮಹಾಲಿಂಗಯ್ಯ ಬಿನ್ ಸಿದ್ದಪ್ಪ ಕಾಳಮ್ಮ ಬಿನ್ ಕಾಳಲಿಂಗಯ್ಯ ಜಂಟಿ	78/2	ಮಿಷ್ಕಿ	0-11 1/2	ಉಳಿಕೆ	ಉಳಿಕೆ	ಸ.ನಂ.78/3	ಸ.ನಂ.77
13	ಹೊನ್ನಪ್ಪಾಜಿ ಕೆ.ಎಂ ಬಿನ್ ಹೆಚ್. ಮಹಲಿಂಗಪ್ಪ	77/1	ಮಿಷ್ಕಿ	0-03	ಉಳಿಕೆ	ಉಳಿಕೆ	ಸ.ನಂ.78/2	ಸ.ನಂ.75/1
	ಕೆ.ಜಿ.ರಾಜಣ್ಣ ಬಿನ್ ಗುರುಬಸಪ್ಪ	77/2		0-04				
	ಜಗದೀಶ್ ಬಿನ್ ಲೇಟ್ ಬಿ.ಶಿವಣ್ಣ	77/3		-				
14	ಶಿವರುದ್ರಯ್ಯ ಬಿನ್ ಬಸವೇಗೌಡ	75/1	ಮಿಷ್ಕಿ	0-02 1/4	ಉಳಿಕೆ	ಉಳಿಕೆ	ಸ.ನಂ.77	ಸ.ನಂ.74/1
	ಮಹಾದೇವಮ್ಮ ಕೋಂ ಶಿವಲಿಂಗಯ್ಯ	75/6		0-02				
	ನಂಜಪ್ಪ ಬಿನ್ ಬಸವೇಗೌಡ	75/7		0-02				
	ಮಹಲಿಂಗಯ್ಯ ಬಿನ್ ಬಸವೇಗೌಡ	75/8		0-02				
15	ಹೆಚ್ ಗಂಗಪ್ಪ ಬಿನ್ ಹುಚ್ಚಪ್ಪ ಕೆ.ಸಿ.ರೇಣುಕಪ್ಪ ಜಂಟಿ	74/1	ಮಿಷ್ಕಿ	0-05 1/2	ಉಳಿಕೆ	ಉಳಿಕೆ	ಸ.ನಂ.75/1	ಸ.ನಂ.74/2
16	ಶಾರದಮ್ಮ ಕೋಂ ಮಹಾಲಿಂಗಯ್ಯ ಅನ್ನಪೂರ್ಣಮ್ಮ ಕೋಂ ಶಿವಣ್ಣ (ಚಾಲ್ತಿ RTC ಯಂತೆ)	74/2	ಮಿಷ್ಕಿ	0-06 3/4	ಉಳಿಕೆ	ಉಳಿಕೆ	ಸ.ನಂ.74/1	ಸ.ನಂ.73/3
17	ಕೆ.ಜಿ ತೋಂಟಪ್ಪ ಬಿನ್ ಗಂಗಪ್ಪ	73/3	ಮಿಷ್ಕಿ	0-06 1/2	ಉಳಿಕೆ	ಉಳಿಕೆ	ಸ.ನಂ.74/2	ಸ.ನಂ.72/1
18	ಮಂಜುನಾಥ್ ಬಿನ್ ಶಿವಕುಮಾರ್ (ಚಾಲ್ತಿ RTC ಯಂತೆ)	72/1	ಮಿಷ್ಕಿ	0-18 1/4	ಉಳಿಕೆ	ಉಳಿಕೆ	ಸ.ನಂ.738/3	ಸ.ನಂ.72/2
19	ಶಂಕರಯ್ಯ ಬಿನ್ ಶಿವಣ್ಣ	72/2	ಮಿಷ್ಕಿ	0-03 1/2	ಉಳಿಕೆ	ಉಳಿಕೆ	ಸ.ನಂ.72/1	ಸ.ನಂ.72/3
20	ರತ್ನಮ್ಮ ಕೋಂ ಬೋಜಯ್ಯ	72/3	ಮಿಷ್ಕಿ	0-03 1/4	ಉಳಿಕೆ	ಉಳಿಕೆ	ಸ.ನಂ.72/2	ಸ.ನಂ.158
21	ಮಹದೇವಮ್ಮ ಲೇ. ರಾಜಣ್ಣ, ಸಿದ್ದಪ್ಪ, ಶಿವಣ್ಣ	158/1	ಮಿಷ್ಕಿ	0-04				
22	ಕೆ.ಎನ್.ಶಿವಣ್ಣ	158/2	ಮಿಷ್ಕಿ	-	ಉಳಿಕೆ	ಉಳಿಕೆ	ಸ.ನಂ.72/3	ಸ.ನಂ.159
	ಕೆ.ಎನ್.ರಾಜಣ್ಣ			0-01 1/4				
23	ಕರಿಬಸವಯ್ಯ ಬಿನ್ ಕಾಳಯ್ಯ	159/1	ಮಿಷ್ಕಿ	0-06 1/4	ಉಳಿಕೆ	ಉಳಿಕೆ	ಸ.ನಂ.158	ಸ.ನಂ.160/2
24	ಕೆ.ಎನ್.ರಾಜಣ್ಣ ಬಿನ್ ನಂಜೇಗೌಡ	159/2	ಮಿಷ್ಕಿ	0-02	ಉಳಿಕೆ	ಉಳಿಕೆ	ಸ.ನಂ.159	ಸ.ನಂ.160/3
25	ಕೆ.ಎನ್.ಶಿವಣ್ಣ ಬಿನ್ ನಂಜೇಗೌಡ	159/3	ಮಿಷ್ಕಿ	0-02	ಉಳಿಕೆ	ಉಳಿಕೆ	ಸ.ನಂ.159	ಸ.ನಂ.160/3

26	ದೇವರಾಜಮ್ಮ ಕೋಂ ಲೇಟ್ ಶಿವಲಿಂಗಯ್ಯ ಹನುಮ ಕೋ ದೊಡ್ಡಮುಳ್ಳಯ್ಯ, ಸಿದ್ದಲಿಂಗಪ್ಪ ಬಿನ್ ಲೇ ಚನ್ನಬಸವಯ್ಯ, ಮಹೇಶ್ ಬಿನ್ ಲೇ ಚನ್ನಬಸವಯ್ಯ, ಬಸವರಾಜು ಬಿನ್ ಲೇ ಚನ್ನಬಸವಯ್ಯ	160/2	ಖುಷ್ಕಿ	0-05 1/2	ಉಳಿಕೆ	ಉಳಿಕೆ	ಸ.ನಂ.161
27	ಟಿ.ಎಸ್.ಶಿವಣ್ಣ ಬಿನ್ ಲೇ.ಟಿ.ಸಿ.ಶಿವಣ್ಣ, ಬಿ.ಸಿ.ವಿಶ್ವಾಸ್ ಬಿನ್ ಲೇ.ಎನ್.ಚನ್ನಬಸವಯ್ಯ, ಬಿ.ಸಿ.ವಿಶ್ವಾಸ್ ಬಿನ್ ಲೇ. ಎಸ್. ಚನ್ನಬಸವಯ್ಯ, ಎಸ್.ಮಹದೇವಯ್ಯ ಬಿನ್ ಲೇ. ಟಿ.ಸಿ.ಶಿವಣ್ಣ, ಟಿ.ಎಸ್. ಜಯಬಸವರಾಜು ಬಿನ್ ಲೇ.ಟಿ.ಸಿ. ಶಿವಣ್ಣ, ನಾಗರತ್ನ ಬಿನ್ ಲೇ.ಟಿ.ಸಿ. ಶಿವಣ್ಣ, ಟಿ.ಎಸ್.ಸರಾನಂದಮೂರ್ತಿ ಬಿನ್ ಲೇ.ಟಿ.ಸಿ.ಶಿವಣ್ಣ.	160/1	ಖುಷ್ಕಿ	0-05 1/2	ಉಳಿಕೆ	ಉಳಿಕೆ	ಸ.ನಂ.161
28	70/2	ಖುಷ್ಕಿ	0-14	ಉಳಿಕೆ	ಉಳಿಕೆ	ಉಳಿಕೆ	ಸ.ನಂ.70
29	ಸಿದ್ದಗಂಗಮ್ಮ ಕೋಂ ಆನಂದಪ್ಪ ಲೇ.ಟಿ.ಸಿ.ಶಿವಣ್ಣ.	70/2	ಖುಷ್ಕಿ	0-13 1/4	ಉಳಿಕೆ	ಉಳಿಕೆ	ಸ.ನಂ.161
		ಒಟ್ಟು	ಖುಷ್ಕಿ	4-25 1/2			ಗಡಿ

ಫೋರ್ವಾರ್ಡ್

ಕ್ರ.ಸಂ.	ಗ್ರಾಮ	ಖುಷ್ಕಿ	ತರಿ	ಬಾಗಾಯ್ತು	ಒಟ್ಟು
1	ಕಟ್ಟುಗೇನಹಳ್ಳಿ	4-25 1/2	-	-	4-25 1/2
	ಒಟ್ಟು ಎಕ್ಸ್ಟರ್ನಲ್	4-25 1/2	-	-	4-25 1/2

ವಿಶೇಷ ಭೂಸ್ವಾಧೀನಾಧಿಕಾರಿ
ಹೇಮಾವತಿ ನಾಲಾ ವಲಯ, ತುಮಕೂರು

ಜಿಲ್ಲಾಧಿಕಾರಿ
ತುಮಕೂರು ಜಿಲ್ಲೆ, ತುಮಕೂರು

ಕಂದಾಯ ಸಚಿವಾಲಯ

ಭೂಸ್ವಾಧೀನ ಪ್ರಕ್ರಿಯೆಯಲ್ಲಿ ಪಾರದರ್ಶಕತೆ ಮತ್ತು ಸೂಕ್ತ ಪರಿಹಾರದ ಹಕ್ಕು, ಪುನರ್ವಸತಿ ಮತ್ತು ಪುನರ್ನಿರ್ಮಾಣ ಕಾಯ್ದೆ 2013
ಕಲಂ 19(1) ರ ಪರಿಧಿ ವಿಸ್ತರಿಸುವುದು

ಕ್ರಮಾಂಕ : ಕಂ.ಇ. 32 ಭೂಸ್ವಾಧೀನ 2019

ದಿನಾಂಕ:29.06.2021

ಈ ಮುಂದಿನ ಅನುಸೂಚಿಯಲ್ಲಿ ನಿರ್ದಿಷ್ಟ ಪಡಿಸಿದ ಜಮೀನುಗಳು ಒಂದು ಸಾರ್ವಜನಿಕ ಉದ್ದೇಶಕ್ಕೆ ಅಂದರೆ ಎತ್ತರವರ್ಗದ ಯೋಜನೆಯ ಕಡಿಯುವ ನಿಲುವು ಉದ್ದೇಶಕ್ಕಾಗಿ ಅಗತ್ಯವಾಗಿದ ಅಂದು ಕರ್ನಾಟಕ ಸರ್ಕಾರದವರಿಗೆ ಕಂಡು ಬಂದಿರುವುದರಿಂದ ಕೇಂದ್ರ ಅಧಿನಿಯಮ "ಭೂಸ್ವಾಧೀನ ಪ್ರಕ್ರಿಯೆಯಲ್ಲಿ ಪಾರದರ್ಶಕತೆ ಮತ್ತು ಸೂಕ್ತ ಪರಿಹಾರದ ಹಕ್ಕು, ಪುನರ್ವಸತಿ ಮತ್ತು ಪುನರ್ನಿರ್ಮಾಣ ಕಾಯ್ದೆ 2013" ರ ಕಲಂ II(1) ರಂತೆ ತುಮಕೂರು ಜಿಲ್ಲೆಯಲ್ಲಿರುವ ಭೂಮಿಗಳಿಗೆ ಅಧಿಸೂಚನೆ ಕ್ರಮಾಂಕ:ಎಂ.ಎಚ್.ಎಲ್/180/2018-19 ದಿನಾಂಕ: 19/03/2019 ರಂತೆ ಅಧಿಸೂಚನೆ ಕೊರಡಿಸಲಾಗಿದ್ದು ಅದರಲ್ಲಿ ಪಾರದರ್ಶಕತೆ ಮತ್ತು ಸೂಕ್ತ ಪರಿಹಾರದ ಹಕ್ಕು, ಪುನರ್ವಸತಿ ಮತ್ತು ಪುನರ್ನಿರ್ಮಾಣ (ಕರ್ನಾಟಕ) ನಿಯಮಗಳ 2015ರ ನಿಯಮ 28 ರಂತೆ ಕೇಂದ್ರ ಅಧಿನಿಯಮ ಭೂಸ್ವಾಧೀನ ಪ್ರಕ್ರಿಯೆಯಲ್ಲಿ ಪಾರದರ್ಶಕತೆ ಮತ್ತು ಸೂಕ್ತ ಪರಿಹಾರದ ಹಕ್ಕು, ಪುನರ್ವಸತಿ ಮತ್ತು ಪುನರ್ನಿರ್ಮಾಣ ಕಾಯ್ದೆ 2013ರ ಕಲಂ 19(1) ರಲ್ಲಿಯ ಅಧಿಸೂಚನೆ ಹೊರಡಿಸಲಾಗಿದೆ. ಹಾಗೂ ಭೂಸ್ವಾಧೀನ ಪ್ರಕ್ರಿಯೆಯಲ್ಲಿ ಪಾರದರ್ಶಕತೆ ಮತ್ತು ಸೂಕ್ತ ಪರಿಹಾರದ ಹಕ್ಕು, ಪುನರ್ವಸತಿ ಮತ್ತು ಪುನರ್ನಿರ್ಮಾಣ ಕಾಯ್ದೆ 2015" ರ ನಿಯಮ 2(೨) ರಲ್ಲಿಯ ಜಿಲ್ಲೆಯಲ್ಲಿರುವ ಭೂಮಿಗಳನ್ನು ನಿರ್ವಹಿಸಲು ವಿಶೇಷ ಭೂಸ್ವಾಧೀನಾಧಿಕಾರಿಗಳು, ಎತ್ತರವರ್ಗದ ಯೋಜನೆ, ತುಮಕೂರು ಇವರನ್ನು ನೇಮಕ ಮಾಡಿರುತ್ತದೆ. ಭೂಸ್ವಾಧೀನಕ್ಕೆ ಒಳಪಟ್ಟಿರುವ ಸರ್ಕಾರಿ ಸಂಬಂಧ ಮತ್ತು ವ್ಯಾಪಾರದ ವಿವರಗಳು ಈ ಕೆಳಗಿನ ಅನುಸೂಚಿಯಂತೆ ಇರುತ್ತವೆ. ಕಲಂ 19(1) ಹೊರಡಿಸಲು ಆಗಿರುವ ವಿವರವನ್ನು ಸರ್ಕಾರದ ಅಧಿಸೂಚನೆ ಕ್ರಮಾಂಕ:ಕಂ.ಇ. 32 ಭೂಸ್ವಾಧೀನ 2019 ದಿನಾಂಕ:07/06/2021 ರಂತೆ ದಿನಾಂಕ:30/08/2021ರ ವರೆಗೆ ಕಾಲಾವಕಾಶ ವಿಸ್ತರಿಸಿ ಅದರ ಮೂಡಿಸಿರುತ್ತವೆ.

ಈ ಪ್ರಕಟಣೆಯನ್ನು ಕೇಂದ್ರ ಅಧಿನಿಯಮ ಭೂಸ್ವಾಧೀನ ಪ್ರಕ್ರಿಯೆಯಲ್ಲಿ ಪಾರದರ್ಶಕತೆ ಮತ್ತು ಸೂಕ್ತ ಪರಿಹಾರದ ಹಕ್ಕು, ಪುನರ್ವಸತಿ ಮತ್ತು ಪುನರ್ನಿರ್ಮಾಣ ಕಾಯ್ದೆ 2013 ರ ಕಲಂ 19(1)ರಂತೆ ಹೊರಡಿಸಲಾಗಿದ ಭೂಸ್ವಾಧೀನಕ್ಕೆ ಒಳಪಟ್ಟ ಜಮೀನುಗಳ ನಕ್ಷೆಯನ್ನು ವಿಶೇಷ ಭೂಸ್ವಾಧೀನಾಧಿಕಾರಿಗಳು, ಎತ್ತರವರ್ಗದ ಯೋಜನೆ, ತುಮಕೂರು ಇವರ ಕಛೇರಿಯಲ್ಲಿ ಪರಿಶೀಲನೆಗೆ ಇಡಲಾಗಿದೆ.

ಭೂಸ್ವಾಧೀನ ಪ್ರಕ್ರಿಯೆಯಲ್ಲಿ ಪಾರದರ್ಶಕತೆ ಮತ್ತು ಸೂಕ್ತ ಪರಿಹಾರದ ಹಕ್ಕು, ಪುನರ್ವಸತಿ ಮತ್ತು ಪುನರ್ನಿರ್ಮಾಣ ಕಾಯ್ದೆ 2013"ರ ಕಲಂ 15(1)ರ ಪ್ರಕಾರ ಕಲಂ II(1)ರ ಪ್ರಕಟಣೆಯ ಬಗ್ಗೆ ನಿಜವಾದ ಸೂಚನೆಗಳಿಗೆ ಧಾರವಿ ಪ್ರಕ್ರಿಯೆಯಲ್ಲಿ ಸ್ಥಳೀಯವರು ಅಕ್ಷೇಪಣೆಗಳನ್ನು ಏರ್ಪಡಿಸಲು ಉದ್ದೇಶಿಸುವ ಜಮೀನುಗಳು ಸರಳ ರೀತಿಯಲ್ಲಿ ಬರುತ್ತಿದ್ದು ಭೂಸ್ವಾಧೀನ ಪ್ರಕ್ರಿಯೆಯಲ್ಲಿ ಬರುವ ಭೂಮಿಗಳನ್ನು ಸ್ಥಳೀಯವರು ಪುನರ್ವಸತಿ ಕಲ್ಪಿಸುವ ಅಗತ್ಯತೆ ಇರುವುದಿಲ್ಲ. ಕಲಂ 16, ಮತ್ತು 17 ರಲ್ಲಿಯ ಪುನರ್ವಸತಿ ಮತ್ತು ಪುನರ್ನಿರ್ಮಾಣ ನಿಯಮಗಳಿಗೆ ಧಾರವಿ ಪ್ರಕ್ರಿಯೆಯಲ್ಲಿ ಬಗ್ಗೆ ವರದಿ ತಯಾರಿಸಲಾಗಿದೆ. ಹದಿನಾರನೇ ಗ್ರಾಮಕ್ಕೆ ಸೇರಿದ 5 ಕುಟುಂಬಗಳ ಬಾಬಿ ಸ.ನಂ 59/1/201 ಹೊರತುಪಡಿಸಿ ಹಾಗೂ ಹೊನ್ನೇನಹಳ್ಳಿ ಗ್ರಾಮಕ್ಕೆ ಸೇರಿದ 53 ಕುಟುಂಬಗಳ ಬಾಬಿ ಸ.ನಂ.28/5, 28/4, 59/2, 25/3, 90, II(1)(2), 98/2, 113/3ರ ಕುಟುಂಬವನ್ನು ಹೊರತುಪಡಿಸಿ ಉಳಿದ ಕುಟುಂಬಗಳ ಜವರಿಸಲಾಯಿತು ಯಾವುದೇ ಭಕ್ತಿ ಉಂಟಾಗದಿದ್ದರಂತೆಯ ಕಲಂ 18ರಡಿ ಅನುಕ್ರಮ ಮತ್ತು ಪುನರ್ವಸತಿ ಮತ್ತು ಪುನರ್ನಿರ್ಮಾಣ ಹಾಗೂ ಪದನಿಯತೆ ಸರ್ಕಾರದ ಕಾರ್ಯದರ್ಶಿ, ಕಂದಾಯ ಇಲಾಖೆ ರವರು ಮತ್ತು ಪ್ರತಿ ಕ್ರಮಾಂಕ: ಕಂ.ಇ. 94 ಭೂಸ್ವಾಧೀನ 2019 ದಿನಾಂಕ:13/05/2020ರಂತೆ ಪುನರ್ವಸತಿ ಮತ್ತು ಪುನರ್ನಿರ್ಮಾಣ ನಿಯಮಗಳ ಕಡಿಯುವ ನಿಲುವು ಇರುತ್ತದೆ.

ಈ ಪ್ರಕಟಣೆಯಲ್ಲಿ ಪ್ರಕಟಿಸಲಾದ ಜಮೀನುಗಳಲ್ಲಿ ಅನಕ್ಷೇಪಣೆಯಿರುವ ಅಧಿಸೂಚನೆ ಪ್ರಕಟವಾದ 30 ದಿನಗಳೊಳಗಾಗಿ ಕಲಂ 21(2) ರಂತೆ ಅಕ್ಷೇಪಣೆಗಳನ್ನು ಮಾಡುವುದಿಲ್ಲವೆಂದು ನಂಬಲಾಗಿದೆ. ವಿಶೇಷ ಭೂಸ್ವಾಧೀನಾಧಿಕಾರಿ, ಎತ್ತರವರ್ಗದ ಯೋಜನೆ, ತುಮಕೂರು ರವರಿಗೆ ನೀಡಲಾಗಿದೆ.

ಅನುಸೂಚಿ

ಜಿಲ್ಲೆ: ತುಮಕೂರು

ತಾಲ್ಲೂಕು: ತುರುವೇಕೆರೆ

ಹೋಬಳಿ: ದಂಡಿನಶಿವರ

ಗ್ರಾಮ: ಹಡವನಹಳ್ಳಿ

ಕ್ರ.ಸಂ	ಖಾತೆದಾರರ ಹೆಸರು	ಸ.ನಂ	ತರಹೆ	ಭೂಸ್ವಾಧೀನ ವಾಗುವ ವಿವರಣೆ	ಚಿಕ್ಕಬಂದಿ				ಮರವಳಿಗಳು
					ಪೂರ್ವ	ಪಶ್ಚಿಮ	ಉತ್ತರ	ದಕ್ಷಿಣ	
1	2	3	4	5	6	7	8	9	10
1	ಹೆಚ್. ರಾಮಚಂದ್ರಪ್ಪ ಬಿನ್ ಹನುಮಂತಪ್ಪ	59/1 ಇ2	ಖುಷ್ಕಿ	1-00	59/1ಎ1	59/1 ಇ1	ಗಡಿ	59/1ಇ1	-
2	ಕೆ.ಎಸ್ ಬಾಸ್ಕರಯ್ಯ ಬಿನ್ ಸುದ್ದಯ್ಯ	59/1 ಇ1	ಖುಷ್ಕಿ	0-27	59/1ಇ 2, 59/1ಎ1	ಗಡಿ	ಗಡಿ 1ಇ2	ಉಳಿಕೆ	ತೆಂಗು-14, ತೆಂಗು ಸಸಿ-14
3	ಉಗ್ರನರಸಯ್ಯ ಬಿನ್ ಹುಚ್ಚಪ್ಪ	59/1 ಇ1	ಖುಷ್ಕಿ	1-02	59/1ಇ 2, 59/1ಎ1	ಗಡಿ	ಗಡಿ 1ಇ2	ಉಳಿಕೆ	-
4	ಸರ್ಕಾರಿ	59/1 ಎ	ಖುಷ್ಕಿ ಬಿಬಿರಾಬು	1-11 0-09	59/1ಎ ಫ್	59/1 ಇ2, 59/1 ಇ1	ಗಡಿ	ಉಳಿಕೆ	-
5	ಹೆಚ್ ನಾಗೇಶಯ್ಯ ಬಿನ್ ಹುಚ್ಚಪ್ಪ	59/1 ಎಫ್	ಖುಷ್ಕಿ	2-16	ಗಡಿ	59/1 ಎ1	ಗಡಿ	ಉಳಿಕೆ	ಜಾಲಿ-01
			ಖುಷ್ಕಿ	6-16 0-09					
	ಬಿಬಿರಾಬು		ಖುಷ್ಕಿ	6-25					

ಅನುಸೂಚಿ

ಜಿಲ್ಲೆ: ತುಮಕೂರು

ತಾಲ್ಲೂಕು: ತುರುವೇಕೆರೆ

ಹೋಬಳಿ: ದಂಡಿನಶಿವರ

ಗ್ರಾಮ: ಹೊನ್ನೇನಹಳ್ಳಿ

ಕ್ರ.ಸಂ	ಖಾತೆಧಾರರ ಹೆಸರು	ಸ.ನಂ	ತರಹೆ	ಭೂಸ್ವಾಧೀನ ವಾಗುವ ವಿಸ್ತೀರ್ಣ	ಚಿಕ್ಕಬಂದಿ				ಮರವಳಿಗಳು
					ಮೂವಳ	ವ್ಯಕ್ತಮ	ಉತ್ತರ	ದಕ್ಷಿಣ	
1	2	3	4	5	6	7	8	9	10
1	ನಿಂಗಪ್ಪ ಬಿನ್ ಲೇಟ್.ಪ. ಬೋರೇಗೌಡ, ಬಾಲಯ್ಯ ಬಿನ್ ಲೇಟ್ ಪ. ಬೋರೇಗೌಡ, ಬೋರಲಿಂಗಯ್ಯ ಬಿನ್ ಲೇಟ್ ಪ. ಬೋರೇಗೌಡ(ಜಂಟಿ)	29/4	ಖುಷ್ಕಿ	2-16	ಉಳಿಕೆ	28	ಗಡಿ	ಉಳಿಕೆ	ಚುಜ್ಜಲಿ-01, ಕಗ್ಗಲಿ(ಮ)-10
2	ಶಂಕರಪ್ಪ ಬಿನ್ ಮೂಡ್ಲಯ್ಯ	28/6	ಖುಷ್ಕಿ	1-30	29/4	59/1	ಉಳಿಕೆ	ಉಳಿಕೆ	ತಂಗು ಸಸಿ-38, ಯಲಚಿ(ಮ)-03 ಬೇವು-02, ಜಾಲಿ(ಮ)-01, ಮುತ್ತುಗ(ಮ)-01, ಕಗ್ಗಲಿ(ಮ)-23, ತುಗ್ಗಲಿ-02, ಪೈಪ್ ಲೈನ್, ತಂತಿಬೇಲಿ
3	ಸಿ.ಎಂ. ದಾಸಪ್ಪ ಬಿನ್ ಮೂಡ್ಲಪ್ಪ	28/6	ಖುಷ್ಕಿ	0-26	29/4	59/1	ಉಳಿಕೆ	ಉಳಿಕೆ	-
4	ರಾಜಣ್ಣ ಬಿನ್ ಮೂಡ್ಲಯ್ಯ	28/5	ಖುಷ್ಕಿ	2-27	29/4	59/1	ಉಳಿಕೆ	ಉಳಿಕೆ	ತಂಗು(ಮ)-50, ತಂಗು ಸಸಿ-58 ಬೇವು -02, ಯಾಬೇವು-03, ತುಗ್ಗಲಿ-01, ಬಿಲ್ದಾರ-01, ತಂತಿಬೇಲಿ, ಪೈಪ್‌ಲೈನ್
5	ಸಿ.ಎಂ. ತಿಮ್ಮಯ್ಯ ಬಿನ್ ಮೂಡ್ಲಯ್ಯ	28/4	ಖುಷ್ಕಿ	1-38	29/4	59/1	ಉಳಿಕೆ	ಉಳಿಕೆ	ತಂಗು-12, ತಂಗು(ಮ)-05, ಅಡಿಕೆ-740, ಅಡಿಕೆ ಸಸಿ-10, ತೇಗ(ಮ)-08, ತೇಗಸಸಿ-03, ಹರ್ಕಿಲಸ-02 ಯಾಬೇವು-02, ಬೇವು-05, ಬೇವು(ಮ)-06 ಸೀಬೆ-02, ತಂತಿಬೇಲಿ, ಪೈಪ್‌ಲೈನ್
6	ಸಿ.ಎಂ.ದಾಸಪ್ಪ ಬಿನ್ ಮೂಡ್ಲಪ್ಪ	28/4	ಖುಷ್ಕಿ	0-34	29/4	59/1	ಉಳಿಕೆ	ಉಳಿಕೆ	-

7	ಜಯರಾಮಯ್ಯ ಬನ್ ಮೂಡಯ್ಯ	28/3	ಮಿಷಿ	0-10	29/4	59/1	ಉಳಿಕೆ	ಉಳಿಕೆ	ತೆಂಗು ಸಸಿ-14
			ಆರ್.ಟಿ.ಸಿಯಲ್ಲಿ 28/6, 28/5, 28/4, 28/3 ಹಿಸ್ಸಾ ನಂಬರ್ ನೀಡಿರುತ್ತಾರೆ. ಆಕಾರ್ ಬಂದ್ ಪ್ರಕಾರ ಸ.ನಂ.28 ಆಗಿದ್ದು ದುರಸ್ತಿಯಾಗಿರುವುದಿಲ್ಲ. ಅನುಭವಕ್ಕೆ ತಾಳೆ ಇರುವುದಿಲ್ಲ.						
8	ಚಿಂದಯ್ಯ ಬನ್ ರಾಮಯ್ಯ	59/1	ಮಿಷಿ	2-30	28	26	ಉಳಿಕೆ	59/2	ಬೇವು-01, ಬೇವು (ಮ)-02, ಜಾಲಿ(ಮ)-05, ಯರದ (ಮ)-04
9	ಎಸ್.ನರಸಿಂಹಮೂರ್ತಿ ಬನ್ ಸಣ್ಣತಿಮ್ಮಯ್ಯ	59/2	ಮಿಷಿ	0-21 1/2	ಉಳಿಕೆ, 28	26,2 7	59/1	59/3	ಅಡಿಕೆ-247, ಅಡಿಕೆ ಸಸಿ-15, ತೆಂಗುಸಸಿ-16, ಬೇವು-04, ತೇಗ-03, ಯಲಚಿ-01 ಪೈಪ್‌ಲೈನ್ ತಂತಿಬೇಲಿ
10	ವೆಂಕಟೇಶಯ್ಯ ಬನ್ ರಾಮಯ್ಯ	59/3	ಮಿಷಿ	0-03	ಉಳಿಕೆ	ಉಳಿಕೆ	59/2	ಉಳಿಕೆ	-
11	ಹೆಚ್.ಎನ್.ಹೊನ್ನಪ್ಪ ಬನ್ ನರಸಿಂಹಯ್ಯ	26	ಮಿಷಿ	1-30	59/1, 59/2, 27	25/3, 25/4, 25/5.	ಉಳಿಕೆ	ಉಳಿಕೆ	ತೇಗ(ಮ)-03, ಕರಿಬೇವುಸಸಿ-04, ಯಲಚಿ(ಮ)-01 ಮಾವುಸಸಿಗಳು-20
12	ಎನ್.ಶಿವಾನಂದ ಬನ್ ನರಸಿಂಹಯ್ಯ	26	ಮಿಷಿ	0-37 1/2	59/1, 59/2, 27	25/3, 25/4, 25/5.	ಉಳಿಕೆ	ಉಳಿಕೆ	ತೆಂಗುಸಸಿ-32, ಮಾವುಸಸಿ-23, ಜಾಲಿ-01, ಯರದ-02, ಪೈಪ್‌ಲೈನ್,
13	ಹೆಚ್.ಎನ್. ಮಹಾಲಿಂಗಯ್ಯ ಬನ್ ಲೇಟ್ ನರಸಿಂಹಯ್ಯ	26	ಮಿಷಿ	0-30	59/1, 59/2, 27	25/3, 25/4, 25/5.	ಉಳಿಕೆ	ಉಳಿಕೆ	ತೆಂಗು-31, ತೆಂಗು ಸಸಿ-22, ತೇಗ(ಮ)-10 ಸಿಲ್ವರ್-04, ಮಾವು ಸಸಿ-80, ತಂತಿಬೇಲಿ, ಪೈಪ್‌ಲೈನ್
14	ಎನ್.ಚಂದ್ರಶೇಖರಯ್ಯ ಬನ್ ನರಸಿಂಹಯ್ಯ	26	ಮಿಷಿ	0-27	59/1, 59/2, 27	25/3, 25/4, 25/5.	ಉಳಿಕೆ	ಉಳಿಕೆ	ತೆಂಗು-14, ತೆಂಗು ಸಸಿ-07, ಮಾವುಸಸಿ-32, ಸಿಲ್ವರ್-05, ತೇಗ-09, ಬೇವು(ಮ)-02 ಪೈಪ್‌ಲೈನ್
15	ಹೆಚ್.ಎಲ್. ಪುಟ್ಟಲಿಂಗಯ್ಯ ಬನ್ ಎಚ್ ಲಿಂಗಪ್ಪ	27	ಮಿಷಿ	0-00 3/4	59/2	26	26, 59/2	ಉಳಿಕೆ	ಮುಳ್ಳು ತಂತಿ ಬೇಲಿ ಇದೆ
16	ಸರ್ಕಾರಿ ಆಕಾರ ಕಂಡದ್ದು	25/4	ಮಿಷಿ	0-26	26	ಉಳಿಕೆ	ಉಳಿಕೆ	25/3	ತೆಂಗು-10
									ತೆಂಗು-13, ನೀಲಗಿರಿ-03, ಹರಕಿಲಸ್-01 ಪೈಪ್‌ಲೈನ್ ಅನುಭವ ತಿಮ್ಮಮ್ಮ

17	ಕೆಂಪಯ್ಯ ಬಿನ್ ಲೇ ತಿಮ್ಮಯ್ಯ	25/3	ಮಿಷ್ಣಿ	0-29	26	25/6	25/4	ಉಳಿಕೆ	ಅಡಿಕೆ-08 ತೆಂಗು -47 ನಿಂಬೆ-01, ಶೀಬೆ-04, ಪೈಪ್ ಲೈನ್
ವಿಭಾಗದ ಮೂಲಕ ಖಾತೆ ಬದಲಾವಣೆ ಆಗಿದೆ.									
18	ಕೆಂಪನರಸಯ್ಯ ಬಿನ್ ಲೇಟ್ ತಿಮ್ಮಯ್ಯ	25/6	ಮಿಷ್ಣಿ	1-26	25/3	24	25/4	ಉಳಿಕೆ 25/2	ಅಡಿಕೆ-129, ಅಡಿಕೆ(ಮ)-105, ಅಡಿಕೆ ಸಸಿ-76, ತೆಂಗು -77 ಅರ್ಕಲಸ್-06 ಯಲಚಿ(ಮ)-05 ಬೇವು-06 ಬೋರ್ ವಲ್-02 ಪಂಪ್‌ಹೌಸ್-01 ಪೈಪ್ ಲೈನ್.
ವಿಭಾಗದ ಮೂಲಕ 25/3 ರಿಂದ 25/6 ಎಂದು ದುರಸ್ತಿಗಾಗಿ ಖಾತೆ ಆಗಿದೆ.									
19	ವೈ.ಆರ್.ನಾಗರತ್ನಮ್ಮ ಕೋಂ ಸಿ.ಟಿ.ಶ್ರೀನಿವಾಸಯ್ಯ	25/2	ಮಿಷ್ಣಿ	0-02 1/2	25/3	24/5	25/3	ಉಳಿಕೆ	-
ದಾನದ ಮೂಲಕ ಖಾತೆ ಬದಲಾವಣೆ									
20	ಶಿವಣ್ಣ ಬಿನ್ ಶಿದ್ರಾಮಯ್ಯ	25/5	ಮಿಷ್ಣಿ	0-13	26	25/4	ಉಳಿಕೆ 25/4	25/4	ಅಡಿಕೆ-217, ಅಡಿಕೆಸಸಿ-05,ತೆಂಗು-18, ಹರಕಿಲಸ್-01 ತಂತಿಬೇಲಿ, ಪೈಪ್ ಲೈನ್.
21	ನರಸಮ್ಮ ಕೋಂ ಲೇಟ್ ಸಣ್ಣತಿಮ್ಮಯ್ಯ	24/5	ಮಿಷ್ಣಿ	0-06	25/2, 25/3	ಉಳಿಕೆ	24/10	ಉಳಿಕೆ	-
ಪಾತಿ ವಾರಸು ಮೇರೆಗೆ ಖಾತೆ ಬದಲಾವಣೆ									
22	ನರಸಮ್ಮ ಕೋಂ ಲೇಟ್ ಸಣ್ಣತಿಮ್ಮಯ್ಯ	24/11	ಮಿಷ್ಣಿ	0-20	25/3	24/12	13,	24/9	-
ಪಾತಿ ವಾರಸು ಮೇರೆಗೆ ಖಾತೆ ಬದಲಾವಣೆ									
23	ಭೈರಮ್ಮ ಕೋಂ ಲೇಟ್ ಲಿಂಗಪ್ಪ	24/10	ಮಿಷ್ಣಿ	1-00	25/3	24/9	24/9	24/5	ತೆಂಗು-09, ತೆಂಗು ಸಸಿ-11, ಪೈಪ್ ಲೈನ್
24	ನಂಜಪ್ಪ ಬಿನ್ ನಿಂಗಯ್ಯ	24/9	ಮಿಷ್ಣಿ	0-16 1/2	25/3	13,	24/11, 24/12	24/10, 24/8 24/5	-
25	ಭೈರಮ್ಮ ಕೋಂ ಲೇಟ್ ಲಿಂಗಪ್ಪ	24/12	ಮಿಷ್ಣಿ	0-08	24/11	24/9	13	24/9	ತೆಂಗು-23, ತೆಂಗು ಸಸಿ-15, ಪೈಪ್ ಲೈನ್
26	ಭೈರಮ್ಮ ಕೋಂ ಲೇಟ್ ಲಿಂಗಪ್ಪ	24/8	ಮಿಷ್ಣಿ	1-07	24/9	24/6, 24/7	24/9	ಉಳಿಕೆ, 24/5	ತೆಂಗು-47, ತೆಂಗು ಸಸಿ-13 ಬೇವು(ಮ) -02 ಪೈಪ್ ಲೈನ್.
27	ನಂಜಪ್ಪ ಬಿನ್ ನಿಂಗಯ್ಯ	24/7	ಮಿಷ್ಣಿ	0-03	24/8, 24/5.	24/6	24/6	24/5	ಅಡಿಕೆ-42, ಪೈಪ್ ಲೈನ್.

28	ಬೈರಮ್ಮ ಕೋಂ ಲೇಟ್ ಲಿಂಗಪ್ಪ	24/6	ಖುಷ್ಕಿ	0-19	24/8	14	13	ಉಳಕಿ	ಅಡಿಕೆ-209, ಅಡಿಕೆಸಸಿ-17, ತೆಂಗು-21, ತೆಂಗುಸಸಿ-06, ಬೇವು-05, ಬೇವು(ಮ)-04, ಜಾಲಿ(ಮ)-01, ಯಾಬೇವು-01, ಕೊಳವೆ ಬಾವಿ-01 ಪೈಪ್ ಲೈನ್.
29	ಬೈರಮ್ಮಕೋಂ ಲಿಂಗಪ್ಪ	13/1	ಖುಷ್ಕಿ	1-15	ಉಳಕಿ, 24/11	14	ಉಳಕಿ	24/6,24/9,24/12	ಅಡಿಕೆ-157, ಅಡಿಕೆಸಸಿ-07, ಹಲಸು-01, ನೇರಳೆ-01, ಬೇವು(ಮ)-02, ತೇಗ-10, ಹರ್ಕಲಸ್-01, ನೀಲಗಿರಿ-01 ಪೈಪ್ ಲೈನ್.
									ಪಹಣಿ ಒಟ್ಟುಗೂಡಿಸಿದೆ
30	ರೇಣುಕಪ್ಪ ಬಿನ್ ನಂಜಪ್ಪ	13/1	ಖುಷ್ಕಿ	0-08	ಉಳಕಿ, 24/11	14	ಉಳಕಿ	24/6,24/9,24/12	ತೆಂಗು-45, ತೆಂಗುಸಸಿ-08, ಸೀಬೆ -01, ಸಿಲ್ವರ್-10, ಸಿಲ್ವರ್(ಮ)-02, ತೇಗ-08, ತೇಗ(ಮ)-02, ತೇಗಸಸಿ-05, ಮಾವು ಸಸಿ-25, ಅರ್ಕಲಸ್-07, ಅರ್ಕಲಸ್(ಮ)-05, ಬೇವು-06, ಬೇವು(ಮ)-7, ತುಗಲಿ-02, ಯಾಬೇವು-01, ಯಾಬೇವು(ಮ)-01 ನೀಲಗಿರಿ-04, ಕರಿಬೇವುಸಸಿ-10 ಹೊಂಗೆ-02, ಕಾಡುಮರ-01, ಅಡಿಕೆಸಸಿ-200, ಹುಣಸೆ-01, ಕೊಳವೆ ಬಾವಿ-02, ಪೈಪ್ ಲೈನ್ ಅಕಾರ್ ಬಂದ್ ಪ್ರಕಾರ ಸ.ನಂ.13 ಆಗಿದೆ.
									ಪಹಣಿ ಒಟ್ಟುಗೂಡಿಸಿದೆ
31	ರೇಣುಕಪ್ಪ ಬಿನ್ ನಂಜಪ್ಪ	13/1	ಖುಷ್ಕಿ	2-01	ಉಳಕಿ, 24/11	14	ಉಳಕಿ	24/6,24/9,24/12	ಪಹಣಿ ಒಟ್ಟುಗೂಡಿಸಿದೆ ಆಗಿದೆ.
									ಪಹಣಿ ಒಟ್ಟುಗೂಡಿಸಿದೆ ಆಗಿದೆ.
32	ರಾಜಣ್ಣ ಬಿನ್ ನಂಜಪ್ಪ	14/2	ಭಾಗಾಯ್ತು ಎಖಿರಾಟು	0-21	13	52	ಉಳಕಿ	ಉಳಕಿ	ತೆಂಗು-33, ಮಾವು(ಮ)-02, ಮಾವುಸಸಿ-22, ಸಮೋಟಸಸಿ-03, ಹಲಸು-01, ನಿಂಬೆ -02, ಜಾಲಿ-01, ಬೇವು-01, ನುಗ್ಗೆ -10, ಅತ್ತಿಮರ-01, ಹರ್ಕಲಸ್ -03, ಹುಣಸೆಸಸಿ-28, ತೇಗ(ಮ)-05, ಯರದ-07, ಪೈಪ್ ಲೈನ್.
				0-01					
33	ರೇಣುಕಪ್ಪ ಬಿನ್ ನಂಜಪ್ಪ	14/3	ಭಾಗಾಯ್ತು ಬಿಖಿರಾಟು	0-22	13	52	ಉಳಕಿ	ಉಳಕಿ	ತೆಂಗು-33, ತೆಂಗು ಸಸಿ-01, ಸೀಬೆ-01, ಸೀಬೆ ಸಸಿ-05 ಬೇವು-04, ಯರದ-04, ಪೈಪ್ ಲೈನ್.
				0-01					
34	ಘಂಜಪ್ಪ ಬಿನ್ ಸಣ್ಣಸಿದ್ದೇಗೌಡ	52	ಖುಷ್ಕಿ	0-02	14	68	ಉಳಕಿ	14 ಉಳಕಿ	ಅಡಿಕೆ-57 ಪೈಪ್ ಲೈನ್.

35	ನಿಂಗಯ್ಯ ಬಿನ್ ಲೇ. ಸಿದ್ದಯ್ಯ	52	ಮಿಷ್ಣು	0-28	14	68	ಉಳಕೆ	14 ಉಳಕೆ	ಅಡಿಕೆ-474, ತೆಂಗು-03, ತೆಂಗು ಸಸಿ-01 ಕೊಳವೆಬಾವಿ-01, ಪೈಪ್ ಲೈನ್.
36	ನಂಜುಂಡಯ್ಯ ಬಿನ್ ಲೇಟ್‌ಕರಿಯಪ್ಪ, ಗಂಗಣ್ಣ ಬಿನ್ ಲೇಟ್‌ಕರಿಯಪ್ಪ (ಜಂಟಿ)	52	ಮಿಷ್ಣು	0-21	14	68	ಉಳಕೆ	14 ಉಳಕೆ	ಅಡಿಕೆ-263, ಅಡಿಕೆ ಸಸಿ-20, ಪೈಪ್ ಲೈನ್. ಅಡಿಕೆ -78, ಅಡಿಕೆ(ಸಸಿ)-12, ಬೇವು-01, ಪೈಪ್ ಲೈನ್.
37	ಬೋರಯ್ಯ ಬಿನ್ ದೊಡ್ಡಯ್ಯ	68	ಮಿಷ್ಣು ಬಿಖರಾಬು	0-25 0-05	52	12	ಉಳಕೆ	ಉಳಕೆ	ತೆಂಗು-34, ಅಡಿಕೆ-01, ಎಳ್ಳಿ-01, ಯರದ-02, ತೇಗ-07, ಸಿಲ್ವರ್-12, ಸೀಬೆ -03, ಕರಿಬೇವು-02, ಹುಣಸೆ(ಮ)-01, ಹಲಸು-01 ಕೊಳವೆ ಬಾವಿ-02, ಪೈಪ್ ಲೈನ್.
38	ಗಂಗಮ್ಮ ಕೋಂ ಲೇಟ್ ಪ್ರಕಾಶ್	68	ಮಿಷ್ಣು ಬಿಖರಾಬು	0-31 0-02	52	12	ಉಳಕೆ	ಉಳಕೆ	ತೆಂಗು-48, ಅಡಿಕೆ-45, ನೀಲಗಿರಿ-01, ಹಲಸು-01, ಯರದ-01 ತಂತಿಬೇಲಿ ಪೈಪ್ ಲೈನ್.
ಪೌತಿ ವಾರಸು ಮೂಲಕ ಖಾತೆ ಬದಲಾವಣೆ ಆಗಿದೆ									
39	ಉಗ್ರಪ್ಪ ಬಿನ್ ಲೇ ಗಿರಿಯಪ್ಪ	68	ಮಿಷ್ಣು	0-15	52	12	ಉಳಕೆ	ಉಳಕೆ	ಅಡಿಕೆ-06, ತೆಂಗು-07, ಸೀಬೆ-01, ಪರಂಗಿ-01, ಹೊಂಗ-01 ಬೇವು-02, ಬೇವು(ಮ)- 02 ಯಾಬೇವು-01, ಬಿಲ್ಲ ಪತ್ರ-01 ಪೈಪ್ ಲೈನ್.
40	ಬೋರಯ್ಯ ಬಿನ್ ನಂಜಮ್ಮ	12	ಮಿಷ್ಣು ಬಿಖರಾಬು	0-10 0-01	68	89	ಉಳಕೆ	ಉಳಕೆ	ಸೀಬೆ-01, ಬೇವು-05, ಯಾಬೇವು-01, ಹೊಂಗ-02 ಪೈಪ್ ಲೈನ್.
41	ಗಂಗಮ್ಮ ಕೋಂ ಲೇಟ್ ಪ್ರಕಾಶ್	12/1	ಮಿಷ್ಣು	0-26	68	89	ಉಳಕೆ	ಉಳಕೆ	ತೆಂಗು-22, ಬೇವು-04, ನೀಲಗಿರಿ-18 ಪೈಪ್ ಲೈನ್
ಪೌತಿ ವಾರಸು ಮೂಲಕ ಖಾತೆ ಬದಲಾವಣೆ ಆಗಿದೆ									
42	ಲಕ್ಷ್ಮಮ್ಮ ಕೋಂ ಲೇಟ್‌ಕಿಮ್ಮನರಸಯ್ಯ	89	ಮಿಷ್ಣು ಬಿಖರಾಬು	0-10 0-01	12	11	90	ಉಳಕೆ	-

43	ಪಾರ್ಲಿಮೆಂಟು ಕೋರ್ಟ್-೦೬ ಹೆಚ್.ಎನ್. ನಿಂಗಪ್ಪ ಉ ಹೆಚ್.ಎನ್. ಲಿಂಗಪ್ಪ	90	ಖುಷಿ	1-18	12	11,	109/1	ಉಳಿಕೆ	89	ಪ್ರತಿ ವಾರಸು ಮೂಲಕ ಖಾತೆ ಬದಲಾವಣೆ ಆಗಿದೆ.				
										02, ಪೂನೆಯ-01 ಸೀತಾಬಾಯಿ-04, ಸೀತಾ-02, ಸೀತಾ-01, ತೇಗ-23, ಸೀತಾ-05, ಜಾಲ- 01, ಜಾಲ(ಮ)-02 ಬೇಬಿ-03, ಬೇಬಿ(ಮ)-02, ಅರ್ಕಲನ್-06 ಕಂಪೇಬಿ-12, ಕಂಪೇಬಿ ಸಹ-03 ಕಲಸು -01, ನಿಂಬೆ-02 ದಾಸಪ್ಪ (ಮ)- 02 ನೀಲಗಿ-02, ಕಾಕಡ(ಮ)-42, ಕಾಳು(ಮ)-03 ಕೊಪ್ಪ ಜಾಲ-01, ಪಾಸರಪುನ-01 ಪೈಪ್ ಲೈನ್.				
44	ಕರವು ಕೋರ್ಟ್	109/1	ಖುಷಿ	0-13 1/2	90	101/2,	ಉಳಿಕೆ	11	12, ತೇಗ-05, ತೇಗ(ಮ)-01, ಹರ್ಕಲ್-02, ಹರ್ಕಲ್(ಮ)-02, ಕರ್ನಾಟ- ಕಾಮಪುತ್ರಿ ಸಹ-03, ಕಂಪೇಬಿ ಸಹ-02, ಕರ್ನಾಟ- ಲೈನ್, ಕಂಪೇಬಿ ಲೈನ್.	ಸೀಲ್-02, ತೆಂಗು ಸಹ-01, ಹರ್ಕಲ್-01, ಹರ್ಕಲ್(ಮ)- 01 ಪೈಪ್ ಲೈನ್.				
45	ಪಾರ್ಲಿಮೆಂಟು ಕೋರ್ಟ್	81	ಖುಷಿ	0-20	11	100/2	ಉಳಿಕೆ	11	07, ಹರ್ಕಲ್(ಮ)-02, ಹರ್ಕಲ್(ಮ)-07, ಕಾಮಪುತ್ರಿ ಸಹ-03, ಕಂಪೇಬಿ ಸಹ-02, ಕರ್ನಾಟ- ಲೈನ್, ಕಂಪೇಬಿ ಲೈನ್.	ತೆಂಗು-04, ತೆಂಗು ಸಹ-03 ಸೀಲ್(ಮ)-03, ಬೇಬಿ-01, ಬೇಬಿ (ಮ)-02, ಕಂಪೇಬಿ ಸಹ-12, ಮುಖ್ಯ ಸಹ-08 ಮಗ್ಗುಲ ಸಹ-04, ನರಸಿಂಹ(ಮ)-01, ಹೂಂಗ-01, ಪೈಪ್ ಲೈನ್, ಕಂಪೇಬಿ ಲೈನ್.				
46	ಗೋಡ್ಡನ್	11	ಬಲಿಪಾಲು	0-32	90	100/2	ಉಳಿಕೆ	109/1	81	ಪರ್ಚು ಒಟ್ಟುಗೂಡಿಸಿದೆ.				
47	ಗೋಡ್ಡನ್	11	ಬಲಿಪಾಲು	0-25	89	100/2	ಉಳಿಕೆ	109/1	81	ಪರ್ಚು ಒಟ್ಟುಗೂಡಿಸಿದೆ.				
48	ಲೆಸ್ಲಿ ಕೋರ್ಟ್ ಸರಿಯಾಗಿ ನಿರೀಕ್ಷಿಸಿ, ಜನ್ ರೋ	11	ಖುಷಿ	0-36	113/1	113/2	ಉಳಿಕೆ	98/2	113/3	ಪರ್ಚು ಒಟ್ಟುಗೂಡಿಸಿದೆ, ಪರಿಷ್ಕರಿಸಿದ ಮೂಲಕ ಖಾತೆ ಬದಲಾವಣೆ / ಪರ್ಚು ಒಟ್ಟುಗೂಡಿಸಿದೆ.				
										ನೀಲಗಿ ಕರವು ಬದಲಾವಣೆ ಪರಿಷ್ಕರಿಸಿದ ನೀಲಗಿ-95, ಸಹ-58				

49	ಹೆಚ್‌ಎನ್ ಮಹಾಲಿಂಗಯ್ಯ ಬಿನ್ ಲೇ ನರಸಿಂಹಯ್ಯ	100/2	ಮಿಷ್ಣು ಬಿವಿರಾಬು	1-05 0-01 1/2	11 89	99/1 99/2	113/3 11	ಉಳಕೆ	ತೆಂಗು-16, ಮಾವು-02, ಮಾವು ಸಸಿ-21, ಬೇವು-01, ತೇಗ(ಮ)-02, ಸಿಲ್ವರ್(ಮ)-02, ತಗ್ಗಲಿ-03, ಪೈಪ್ ಲೈನ್
50	ಎನ್. ಶಿವಾನಂದಪ್ಪ ಬಿನ್ ಲೇ ನರಸಿಂಹಯ್ಯ	99/1	ಮಿಷ್ಣು ಬಿವಿರಾಬು	0-38 0-02	100/2	98/2	113/3	99/2	ತೆಂಗು-23, ತೆಂಗುಸಸಿ-02, ಮಾವು-12, ತೇಗ - 04 ಸಿಲ್ವರ್-04 ಪೈಪ್ ಲೈನ್.
ದಾನದ ಮೂಲಕ ಖಾತೆ ಬದಲಾವಣೆ ಆಗಿದೆ.									
51	ಎನ್.ಶಿವಾನಂದ ಬಿನ್ ನರಸಿಂಹಯ್ಯ	99/2	ಮಿಷ್ಣು	0-05 1/2	ಉಳಕೆ	98/1	99/1	ಉಳಕೆ	ತೇಗ-01, ತೇಗ(ಮ)-01, ಸಿಲ್ವರ್(ಮ)-01 ಪೈಪ್ ಲೈನ್.
52	ದಾಸಪ್ಪ ಬಿನ್ ಲೇಟ್ ನರಸಯ್ಯ	98/2	ಮಿಷ್ಣು ಬಿವಿರಾಬು	1-00 0-04	99/1	ರಸ್ತೆ ಗಡಿ	11	98/1	ತೆಂಗು-22, ತೆಂಗು ಸಸಿ-01, ಕಕ್ಕೆ-01 ಕಾಡುಮರ-01
53	ರಾಮೇಗೌಡ ಬಿನ್ ಲೇ. ನಿಂಗೇಗೌಡ	98/1	ಮಿಷ್ಣು	0-16	99/2	ಗಡಿ	98/2	ಉಳಕೆ	-
54	ಬಸಮ್ಮ ಕೋಂ ಹೆಚ್.ಎನ್ ಹೊನ್ನಪ್ಪ	113/1	ಮಿಷ್ಣು	0-02 1/2	ಉಳಕೆ	11	ಉಳಕೆ	113/2	-
55	ಹೆಚ್.ಸಿ ನಾಗೇಶ್ ಬಿನ್ ಎನ್.ಚಂದ್ರಶೇಖರಯ್ಯ	113/2	ಮಿಷ್ಣು ಬಿವಿರಾಬು	0-06 1/2 0-01 3/4	ಉಳಕೆ	11	113/1	113/3	-
56	ಹೆಚ್.ಸಿಜಗದೀಶ್ ಬಿನ್ ಎನ್‌ಚಂದ್ರಶೇಖರಯ್ಯ	113/3	ಮಿಷ್ಣು ಬಿವಿರಾಬು	0-15 0-01 3/4	11 ಉಳಕೆ	11	113/2 ಉಳಕೆ	100/2 99/1	-
			ಮಿಷ್ಣು ಬಾಗಾಯ್ತು ಎವಿರಾಬು ಬಿವಿರಾಬು	40-24 3/4 1-03 0-01 1-38					
			ಮಿಷ್ಣು	43-26 3/4					

ಘೋಷ್ವಾರ್ತೆ

ಕ್ರ.ಸಂ.	ಗ್ರಾಮದ ಹೆಸರು	ಖುಷ್ಕಿ	ಭಾಗಾಯ್ತು	ಎಖರಾಬು	ಬಿಖರಾಬು	ಒಟ್ಟು
1	ಹಡವನಹಳ್ಳಿ	6-16	-	-	0-09	6-25
2	ಹೊನ್ನೇನಹಳ್ಳಿ	40-24 3/4	1-03	0-01	1-38	43-26 3/4
	ಒಟ್ಟು	47-003/4	1-03	0-01	2-07	50-11 3/4

ವಿಶೇಷ ಭೂಸ್ವಾಧೀನಾಧಿಕಾರಿ
ಎತ್ತಿನಹೊಳೆ ಯೋಜನೆ, ತುಮಕೂರು

ಸರ್ಕಾರದ ಉಪ ಕಾರ್ಯದರ್ಶಿ
ಕಂದಾಯ ಇಲಾಖೆ (ಭೂಸ್ವಾಧೀನ)

PR-286

ಕಂದಾಯ ಸಚಿವಾಲಯ

ಭೂಸ್ವಾಧೀನ ಪ್ರಕ್ರಿಯೆಯಲ್ಲಿ ಪಾರದರ್ಶಕತೆ ಮತ್ತು ಸೂಕ್ತ ಪರಿಹಾರದ ಹಕ್ಕು, ಪುನರ್ವಸತಿ ಮತ್ತು ಪುನರ್ನಿರ್ಮಾಣ ಕಾಯ್ದೆ 2013
ಕಲಂ 19(1) ರ ಮೇರೆಗೆ ಅಧಿಸೂಚನೆ

ಕ್ರಮಾಂಕ : ಕಂ.ಇ. 11 ಭೂಸ್ವಾಧೀನ 2020

ದಿನಾಂಕ:29.06.2021

ಈ ಮುಂದಿನ ಅನುಸೂಚಿಯಲ್ಲಿ ನಿರ್ದಿಷ್ಟ ಪಡಿಸಿದ ಜಮೀನುಗಳು ಒಂದು ಸಾರ್ವಜನಿಕ ಉದ್ದೇಶಕ್ಕೆ ಅಂದರೆ ಎತ್ತಿನಹೊಳೆ ಯೋಜನೆಯ ಕುಡಿಯುವ ನೀರಿನ ಉದ್ದೇಶಕ್ಕಾಗಿ ಅಗತ್ಯವಾಗಿದೆ ಎಂದು ಕರ್ನಾಟಕ ಸರ್ಕಾರದವರಿಗೆ ಕಂಡು ಬಂದಿರುವುದರಿಂದ ಕೇಂದ್ರ ಅಧಿನಿಯಮ "ಭೂಸ್ವಾಧೀನ ಪ್ರಕ್ರಿಯೆಯಲ್ಲಿ ಪಾರದರ್ಶಕತೆ ಮತ್ತು ಸೂಕ್ತ ಪರಿಹಾರದ ಹಕ್ಕು, ಪುನರ್ವಸತಿ ಮತ್ತು ಪುನರ್ನಿರ್ಮಾಣ ಕಾಯ್ದೆ 2013" ರ ಕಲಂ 11(1) ರಂತೆ ತುಮಕೂರು ಜಿಲ್ಲಾಧಿಕಾರಿಗಳು ಅಧಿಸೂಚನೆ ಕ್ರಮಾಂಕ:ಎಲ್‌ಎಕ್ಯೂಎಸ್‌ಆರ್/26/2019-20 ದಿನಾಂಕ:20/07/2019 ರಂತೆ ಅಧಿಸೂಚನೆ ಹೊರಡಿಸಲಾಗಿರುವುದರ ಮೇರೆಗೆ ಭೂಸ್ವಾಧೀನ ಪ್ರಕ್ರಿಯೆಯಲ್ಲಿ ಪಾರದರ್ಶಕತೆ ಮತ್ತು ಸೂಕ್ತ ಪರಿಹಾರದ ಹಕ್ಕು, ಪುನರ್ವಸತಿ ಮತ್ತು ಪುನರ್ನಿರ್ಮಾಣ (ಕರ್ನಾಟಕ) ನಿಯಮಾವಳಿ 2015ರ ನಿಯಮ 28 ರಂತೆ ಕೇಂದ್ರ ಅಧಿನಿಯಮ ಭೂಸ್ವಾಧೀನ ಪ್ರಕ್ರಿಯೆಯಲ್ಲಿ ಪಾರದರ್ಶಕತೆ ಮತ್ತು ಸೂಕ್ತ ಪರಿಹಾರದ ಹಕ್ಕು, ಪುನರ್ವಸತಿ ಮತ್ತು ಪುನರ್ನಿರ್ಮಾಣ ಕಾಯ್ದೆ 2013ರ ಕಲಂ 19(1) ರನ್ವಯ ಅಧಿಸೂಚನೆ ಹೊರಡಿಸಲಾಗಿದೆ. ಹಾಗೂ ಭೂಸ್ವಾಧೀನ ಪ್ರಕ್ರಿಯೆಯಲ್ಲಿ ಪಾರದರ್ಶಕತೆ ಮತ್ತು ಸೂಕ್ತ ಪರಿಹಾರದ ಹಕ್ಕು, ಪುನರ್ವಸತಿ ಮತ್ತು ಪುನರ್ನಿರ್ಮಾಣ ಕಾಯ್ದೆ 2015" ರ ನಿಯಮ 2(ಸಿ) ರನ್ವಯ ಜಿಲ್ಲಾಧಿಕಾರಿಗಳ ಕಾರ್ಯಗಳನ್ನು ನಿರ್ವಹಿಸಲು ವಿಶೇಷ ಭೂಸ್ವಾಧೀನಾಧಿಕಾರಿಗಳು, ಎತ್ತಿನಹೊಳೆ ಯೋಜನೆ, ತುಮಕೂರು ಇವರನ್ನು ನೇಮಕ ಮಾಡಿರುತ್ತದೆ. ಭೂಸ್ವಾಧೀನಕ್ಕೆ ಒಳಪಡುವ ಸರ್ವೆ ನಂಬರ್ ಮತ್ತು ವಿಸ್ತೀರ್ಣದ ವಿವರಗಳು ಈ ಕೆಳಗಿನ ಅನುಸೂಚಿಯಂತೆ ಇರುತ್ತದೆ. ಕಲಂ 19(1) ಹೊರಡಿಸಲು ಆಗಿರುವ ವಿಳಂಬವನ್ನು ಸರ್ಕಾರದ ಅಧಿಸೂಚನೆ ಕ್ರಮಾಂಕ : ಕಂಇ 11 ಭೂಸ್ವಾಧೀನ 2020 ದಿನಾಂಕ:07/06/2021 ರಂತೆ ದಿನಾಂಕ:30/08/2021 ರವರೆಗೆ ಕಲಂ 19(7) ರಂತೆ ಕಾಲಾವಕಾಶ ವಿಸ್ತರಿಸಿ ಅದೇಶ ಮಾಡಿರುತ್ತದೆ.

ಈ ಪ್ರಕಟಣೆಯನ್ನು ಕೇಂದ್ರ ಅಧಿನಿಯಮ ಭೂಸ್ವಾಧೀನ ಪ್ರಕ್ರಿಯೆಯಲ್ಲಿ ಪಾರದರ್ಶಕತೆ ಮತ್ತು ಸೂಕ್ತ ಪರಿಹಾರದ ಹಕ್ಕು, ಪುನರ್ವಸತಿ ಮತ್ತು ಪುನರ್ನಿರ್ಮಾಣ ಕಾಯ್ದೆ 2013 ರ ಕಲಂ 19(1)ರಂತೆ ಹೊರಡಿಸಲಾಗಿದೆ ಭೂಸ್ವಾಧೀನಕ್ಕೆ ಒಳಪಡುವ ಜಮೀನುಗಳ ನಕ್ಷೆಯನ್ನು ವಿಶೇಷ ಭೂಸ್ವಾಧೀನಾಧಿಕಾರಿಗಳು, ಎತ್ತಿನಹೊಳೆ ಯೋಜನೆ, ತುಮಕೂರು ಇವರ ಕಛೇರಿಯಲ್ಲಿ ಪರಿಶೀಲನೆಗೆ ಇಡಲಾಗಿದೆ.

ಭೂಸ್ವಾಧೀನ ಪ್ರಕ್ರಿಯೆಯಲ್ಲಿ ಪಾರದರ್ಶಕತೆ ಮತ್ತು ಸೂಕ್ತ ಪರಿಹಾರದ ಹಕ್ಕು, ಪುನರ್ವಸತಿ ಮತ್ತು ಪುನರ್ನಿರ್ಮಾಣ ಕಾಯ್ದೆ 2013 ರ ಕಲಂ 15(1)ರ ಪ್ರಕಾರ ಕಲಂ 11(1)ರ ಪ್ರಕಟಣೆಯ ಬಗ್ಗೆ ನೀಡಲಾದ ನೋಟೀಸುಗಳ ವಿಚಾರವಾಗಿ ಭಾದ್ರಿತಿ ವ್ಯಕ್ತಿಗಳಿಂದ ಸ್ವೀಕರಿಸಲಾದ ಆಕ್ಷೇಪಣೆಗಳನ್ನು ವಿಚಾರಣೆ ಮಾಡಲಾಗಿದೆ. ಭೂಸ್ವಾಧೀನಕ್ಕೆ ಒಳಪಡಿಸಲು ಉದ್ದೇಶಿಸಿರುವ ಜಮೀನುಗಳು ಸರಳ ರೇಖೆಯಲ್ಲಿ ಬರುತ್ತಿದ್ದು ಭೂಸ್ವಾಧೀನ ಪ್ರದೇಶದಲ್ಲಿ ಬರುವ ಭೂಮಾಲಿಕರನ್ನು ಸ್ಥಳಾಂತರಿಸಿ ಪುನರ್ವಸತಿ ಕಲ್ಪಿಸುವ ಅಗತ್ಯತೆ ಇರುವುದಿಲ್ಲ. ಕಲಂ 16, ಮತ್ತು 17 ರನ್ವಯ ಪುನರ್ವಸತಿ ಮತ್ತು ಪುನರ್ನಿರ್ಮಾಣ ವ್ಯವಸ್ಥೆಯ ಬಗ್ಗೆ ವರದಿ ತಯಾರಿಸಲಾಗಿದೆ. 18 ಕುಟುಂಬಗಳಿಗೆ ಸೇರಿದ ಭೂಮಿಯನ್ನು ಭೂಸ್ವಾಧೀನಪಡಿಸಿಕೊಳ್ಳಲಾಗುತ್ತಿದ್ದು ಸರ್ವೆ ನಂಬರ್ 39/2ರಲ್ಲಿನ ಕುಟುಂಬಗಳನ್ನು ಹೊರತುಪಡಿಸಿ ಉಳಿದ ಕುಟುಂಬಗಳ ಜೀವನೋಪಾಯಕ್ಕೆ ಯಾವುದೇ ಧಕ್ಕೆ ಉಂಟಾಗುವುದಿಲ್ಲವೆಂದು ಕಲಂ 18ರಡಿ ಆಯುಕ್ತರು ರಾಜ್ಯ ಪುನರ್ವಸತಿ ಮತ್ತು ಪುನರ್ ನಿರ್ಮಾಣ ಹಾಗೂ ಪದನಿಮಿತ್ತ ಸರ್ಕಾರದ ಕಾರ್ಯದರ್ಶಿ, ಕಂದಾಯ ಇಲಾಖೆ ರವರು ತಮ್ಮ ಪತ್ರ ಕ್ರಮಾಂಕ: ಕಂಇ 65ಬಿಆರ್‌ಆರ್‌2020ದಿನಾಂಕ: 12/01/2021 ರಂತೆ ಪುನರ್ವಸತಿ ಮತ್ತು ಪುನರ್ ನಿರ್ಮಾಣದ ಕರಡು ಪಟ್ಟಿಗೆ ಅನುಮೋದನೆ ನೀಡಿರುತ್ತಾರೆ.

ಈ ಪ್ರಕಟಣೆಯಲ್ಲಿ ಪ್ರಕಟಿಸಲಾದ ಜಮೀನುಗಳಲ್ಲಿ ಆಸಕ್ತಿಯುಳ್ಳವರು ಅಧಿಸೂಚನೆ ಪ್ರಕಟವಾದ 30 ದಿನಗಳೊಳಗಾಗಿ ಕಲಂ 21(2) ರಂತೆ ಆಕ್ಷೇಪಣೆಗಳನ್ನು ಮಾಡುವುದಿದ್ದರೆ ಸದರಿ ಆಕ್ಷೇಪಣೆಗಳನ್ನು ವಿಶೇಷ ಭೂಸ್ವಾಧೀನಾಧಿಕಾರಿ, ಎತ್ತಿನಹೊಳೆ ಯೋಜನೆ, ತುಮಕೂರು ರವರಿಗೆ ನೀಡತಕ್ಕದ್ದು.

ಅನುಸೂಚಿ

ಕ್ರ.ಸಂ	ಖಾತೆದಾರರ ಹೆಸರು	ಸ.ನಂ	ತರಹೆ	ಭೂಸ್ವಾಧೀನ ವಾಗುವ ವಿವರಣೆ	ತಾಲ್ಲೂಕು: ಕೊರಟಗೆರೆ				ಜಿಲ್ಲೆ: ತುಮಕೂರು
					ಚಿಕ್ಕಬಂದಿ				
					ಮೂರ್ಚ	ವಸ್ತಿಮ	ಉತ್ತರ	ದಕ್ಷಿಣ	ಪರಿವರ್ತನೆಗಳು
1	2	3	4	5	6	7	8	9	10
1	ರಾಮಯ್ಯ ಹನುಮಂತಯ್ಯ ಬಿನ್ ಮುದ್ದಯ್ಯ (ಜಂಟಿ)	68	ಖುಷ್ಕಿ	0-01	ಉಳಿಕೆ	44	46	44 ಉಳಿಕೆ	
2	ಸಿದ್ದಯ್ಯ ಚಿಕ್ಕರಾಮಯ್ಯ ಲಕ್ಷ್ಮಮ್ಮ ಕೋಂ ಜಯರಾಮಯ್ಯ ರಾಮಯ್ಯ ಬಿನ್ ಲಿಂಗಯ್ಯ ರಮೇಶ್ ಬಿನ್ ಲಿಂಗಯ್ಯ ಪಾವಣ್ಣ ಬಿನ್ ಲಿಂಗಯ್ಯ (ಜಂಟಿ)	43	ಖುಷ್ಕಿ ಬಿ ಖಿರಾಬು	0-27 0-01	ಉಳಿಕೆ 44	ಉಳಿಕೆ ಗಡಿ	44	ಉಳಿಕೆ	ಹೊಂಗೆ -54, ಹೊಂಗೆ (ಮ)-15, ಮುತ್ತುಗೆ-01, ಶೀಗೆ ಮಳೆ -02, ತಗ್ಗೂಲಿ-03, ಸೀತಾಫಲ -18

3	ಗೌರಮ್ಮ ಕೋಂ ವೆಂಕಟರವಣಪ್ಪ	57	ಮಿಷ್ಣಿ ಎ ಖಿರಾಬು	1-05 0-11	60	44, 43	ಉಳಿಕೆ	60	ಹೊಂಗೆ 46, ಹೊಂಗೆ (ಮ)-17, ಬೇವು -01, ಮುತ್ತುಗ-04 ಸೀತಾಫಲ (ಮ)-23
4	ಲಕ್ಷ್ಮಣ್ಣ ಕೋಂ ಬಸವರಾಜಯ್ಯ ರಾಮಯ್ಯ ಬಿನ್ ಪುಟ್ಟಬಸವಯ್ಯ ಹನುಮಂತರಾಯಪ್ಪ ಬಿನ್ ರಾಮಯ್ಯ ಚಂದ್ರಪ್ಪ ಬಿನ್ ರಾಮಯ್ಯ ರಾಂಬಸವಯ್ಯ ಬಿನ್ ಲೇ ರಾಮಯ್ಯ (ಜಂಟಿ)	60	ಮಿಷ್ಣಿ	1-04	41/2ಎ	57	ಉಳಿಕೆ	ಉಳಿಕೆ 60	ಬೇವು03, ಹೊಂಗೆ-04, ಹೊಂಗೆ(ಮ)- 04, ಹೂಸೆ -01, ಶೀತಾಫಲ(ಮ)-09
6	ಕೆಂಪಯ್ಯ ಬಿನ್ ಮುದ್ದ ರಾಮೇಗೌಡ	41/2ಎ	ಮಿಷ್ಣಿ ಎ ಖಿರಾಬು ಬಿ ಖಿರಾಬು	0-22 1/2 0-05 1/2 0-17	41/3	60	ಉಳಿಕೆ	ಉಳಿಕೆ, 41/2ಬಿ	ಹೊಂಗೆ-54, ಹೊಂಗೆ(ಮ)-08, ತಗ್ಗುಲಿ -06, ಕಾಡುಮರ01 ಮುತ್ತುಗ -01, ಬಿದಿರು-01 ಶೀಗೆ -01, ಸೀತಾಫಲ(ಮ)-12 ಬೇವು-01
7	ಲಕ್ಷ್ಮಮ್ಮ ಕೋಂ ಜಯರಾಮಯ್ಯ ರಾಮಯ್ಯ ಬಿನ್ ಲಿಂಗಯ್ಯ ರಮೇಶ್ ಬಿನ್ ಲಿಂಗಯ್ಯ ಪಾಪಣ್ಣ ಬಿನ್ ಲಿಂಗಯ್ಯ (ಜಂಟಿ)	41/2	ಮಿಷ್ಣಿ ಬಿ ಖಿರಾಬು	1-15 0-16	40	41/2ಎ	ಉಳಿಕೆ	ಉಳಿಕೆ	ಹೊಂಗೆ-37, ಹೊಂಗೆ (ಮ)-16, ಹಲಸು -01 ಮುತ್ತುಗ-01 ತುಗ್ಗುಲಿ -03 ಸೀತಾಫಲ(ಮ)-20 ಹಾಲೆಮರ-01.
8	ಸಿ. ವೇಣುಗೋಪಾಲ್ ಬಿನ್ ಸಿ.ಆರ್. ಚಿಕ್ಕರಾಮಯ್ಯ ರಂಗಮ್ಮ ಕೋಂ ಲೇಟ್ ಆರ್ ಗಂಗಯ್ಯ ಸಿ. ಬಸವರಾಜು ಬಿನ್ ಸಿ.ಆರ್. ಚಿಕ್ಕರಾಮಯ್ಯ (ಜಂಟಿ)	40	ಮಿಷ್ಣಿ ಬಿ ಖಿರಾಬು	1-33 1/2 0-05 1/2	56	41/3	ಉಳಿಕೆ	59	ಹೊಂಗೆ-26, ಹೊಂಗೆ (ಮ)-12, ತಗ್ಗುಲಿ-06 ಮುತ್ತುಗ -01, ಚಪಚಿಮರ -02 ಸೀತಾಫಲ(ಮ)-14 ಕೃಷಿ ಹೊಂಡ-01
9	ರಂಗರಾಮಯ್ಯ ಮತ್ತು ಸಹೋದರರು ಬಿನ್ ಸಂಜೀವಯ್ಯ ರಂಗಯ್ಯ	56	ಮಿಷ್ಣಿ	0-07	39/4	40	ಉಳಿಕೆ	39/4 59	ಹೊಂಗೆ -01, ತಗ್ಗುಲಿ-01

10	ಲಕ್ಷ್ಮೀಕಾಂತಯ್ಯ ಬಿನ್ ಲೇಟ್ ನರಸಿಂಹಯ್ಯ	39/4	ಮಿಷ್ಣು ಎ ಖರಾಬು	0-12 0-00 1/4	39/3	56	ಉಳಿಕೆ	39/3		
11	ರಾಮಯ್ಯ ಬಿನ್ ಲೇಟ್ ನರಸಿಂಹಯ್ಯ	39/3	ಮಿಷ್ಣು ಎ ಖರಾಬು	0-31 1/4 0-00 3/4	39/1, 39/5, 39/2	39/4, 59	ಉಳಿಕೆ 39/4	ಉಳಿಕೆ	ಹೊಂಗ-05, ತಗ್ಗಲಿ -01, ಸೀತಾಫಲ(ಮ)-01	
	ಚಂದ್ರಯ್ಯ ಬಿನ್ ಲೇಟ್ ನರಸಿಂಹಯ್ಯ									
	ಅರಸಯ್ಯ ಬಿನ್ ಲೇಟ್ ನರಸಿಂಹಯ್ಯ								ಅನುಭವದಂತೆ ಅರಸಯ್ಯ ಮತ್ತು ರಾಮಯ್ಯ ಮಾತ್ರ ಇರುತ್ತಾರೆ ಆದ್ದರಿಂದ ಜಂಟಿ ಇಟ್ಟಿರುತ್ತದೆ.	ಅರಳಿ-01, ತಗ್ಗಲಿ-01 ಸೀತಾಫಲ(ಮ)-02
12	ಲಕ್ಷ್ಮೀಕಾಂತಯ್ಯ ಬಿನ್ ಲೇಟ್ ನರಸಿಂಹಯ್ಯ	39/5	ಮಿಷ್ಣು ಎ ಖರಾಬು	0-11 1/4 0-00 1/4	38/1	39/3	39/1	39/2		
			ಅನುಭವ ಚಂದ್ರಯ್ಯ ಬಿನ್ ಲೇಟ್ ನರಸಿಂಹಯ್ಯ							
13	ಹುಲಿಯಪ್ಪ ಬಿನ್ ರಾಮಯ್ಯ ನರಸೀಯಪ್ಪ ಬಿನ್ ರಾಮಯ್ಯ ಕೂಲಮ್ಮ ಕೋಂ ರಾಮಯ್ಯ (ಜಂಟಿ)	39/2	ಮಿಷ್ಣು ಎ ಖರಾಬು	0-21 0-00 3/4	38/1		ಉಳಿಕೆ 39/3	39/5	58 ಉಳಿಕೆ ಗಡಿ	ಹೊಂಗ -06, ಹೊಂಗ(ಮ)-10 ಚಪಚಿ -01 ತಗ್ಗಲಿ-05 ಮುತ್ತುಗ-06 ಸೀತಾಫಲಗಿಡ(ಮ)-06 ಶೀಗೆ-01 ಬಿಲ್ಲಾರ(ಮ)-03
14	ರಾಮಯ್ಯ ಬಿನ್ ಲೇಟ್ ನರಸಿಂಹಯ್ಯ	39/2	ಮಿಷ್ಣು ಎ ಖರಾಬು	0-30 1/4 0-00 1/2	38/1		ಉಳಿಕೆ 39/3	39/5	58 ಉಳಿಕೆ ಗಡಿ	ಹೊಂಗ -05, ಹೊಂಗ(ಮ)-06 ಮುತ್ತುಗ-04 ಸೀತಾಫಲ(ಮ)-13
	ಚಂದ್ರಯ್ಯ ಬಿನ್ ಲೇಟ್ ನರಸಿಂಹಯ್ಯ									
	ಅರಸಯ್ಯ ಬಿನ್ ಲೇಟ್ ನರಸಿಂಹಯ್ಯ									ಅನುಭವದಲ್ಲಿ ಚಂದ್ರಯ್ಯ ಬಿನ್ ನರಸಿಂಹಯ್ಯ ಇರುತ್ತಾರೆ ಎಂದು ತಿಳಿಯುತ್ತದೆ ಆದುದರಿಂದ ಜಂಟಿ ಇಟ್ಟಿದೆ.
15	ಎನ್.ನಂಜುಂಡಪ್ಪ ಬಿನ್ ನಂಜಯ್ಯ	39/1	ಮಿಷ್ಣು	0-17	38/1	39/3	ಉಳಿಕೆ	39/5	ಬೇವು -01 ಹೊಂಗ -04 ಮುತ್ತುಗ -01 ತಗ್ಗಲಿ 01 ಸೀತಾಫಲ(ಮ)-16	
16	ಲಕ್ಷ್ಮಕ್ಕ ಕೋಂ ರಾಮಯ್ಯ	38/1	ಮಿಷ್ಣು ಎ ಖರಾಬು	0-10 0-12	ಗಡಿ		39/1, 39/5, 39/2	ಉಳಿಕೆ	ಗಡಿ	ಹೊಂಗ-04

17	ರಾಮಯ್ಯ ಬಿನ್ ಲೇಟ್ ನರಸಿಂಹಯ್ಯ	59	ಮಿಷ್ಣು	0-22	39/3, 39/4	ಉಳಿಕೆ	40	ಉಳಿಕೆ	
18	ಬಸವಯ್ಯ ಬಿನ್ ಚಿಕ್ಕಬಸವಯ್ಯ	58	ಮಿಷ್ಣು ಎ ವಿರಾಬು	0-02 1/2 0-02	ಗಡಿ	ಉಳಿಕೆ	38/1, 39/2	ಉಳಿಕೆ	ತಗ್ಗುಲಿ -02 ಹೊಂಗಿ -06 ಶೀಗೆ -01 ಮುತ್ತುಗೆ -01 ಬಿದರು-02 ಶೀತಾಫಲ-02
			ಮಿಷ್ಣು ಎ ವಿರಾಬು ಬಿ ವಿರಾಬು ಒಟ್ಟು	10-32 1/4 0-33 0-39 1/2 12-24 3/4					

ವಿಶೇಷ ಭೂಸ್ವಾಧೀನಾಧಿಕಾರಿ
ಎತ್ತಿನಹೊಳೆ ಯೋಜನೆ, ತುಮಕೂರು

ಸರ್ಕಾರದ ಉಪ ಕಾರ್ಯದರ್ಶಿ
ಕಂದಾಯ ಇಲಾಖೆ (ಭೂಸ್ವಾಧೀನ)

PR-287

ಕಂದಾಯ ಸಚಿವಾಲಯ

ಭೂಸ್ವಾಧೀನ ಪ್ರಕ್ರಿಯೆಯಲ್ಲಿ ಪಾರದರ್ಶಕತೆ ಮತ್ತು ಸೂಕ್ತ ಪರಿಹಾರದ ಹಕ್ಕು, ಪುನರ್ವಸತಿ ಮತ್ತು ಪುನರ್ನಿರ್ಮಾಣ ಕಾಯ್ದೆ 2013
ಕಲಂ 19(1) ರ ಮೇರೆಗೆ ಅಧಿಸೂಚನೆ

ಕ್ರಮಾಂಕ : ಕಂ.ಇ. 13 ಭೂಸ್ವಾಧೀನ 2020

ದಿನಾಂಕ:29.06.2021

ಈ ಮುಂದಿನ ಅನುಸೂಚಿಯಲ್ಲಿ ನಿರ್ದಿಷ್ಟ ಪಡಿಸಿದ ಜಮೀನುಗಳು ಒಂದು ಸಾರ್ವಜನಿಕ ಉದ್ದೇಶಕ್ಕೆ ಅಂದರೆ ಎತ್ತಿನಹೊಳೆ ಯೋಜನೆಯ ಕುಡಿಯುವ ನೀರಿನ ಉದ್ದೇಶಕ್ಕಾಗಿ ಅಗತ್ಯವಾಗಿದೆ ಎಂದು ಕರ್ನಾಟಕ ಸರ್ಕಾರದವರಿಗೆ ಕಂಡು ಬಂದಿರುವುದರಿಂದ ಕೇಂದ್ರ ಅಧಿನಿಯಮ "ಭೂಸ್ವಾಧೀನ ಪ್ರಕ್ರಿಯೆಯಲ್ಲಿ ಪಾರದರ್ಶಕತೆ ಮತ್ತು ಸೂಕ್ತ ಪರಿಹಾರದ ಹಕ್ಕು, ಪುನರ್ವಸತಿ ಮತ್ತು ಪುನರ್ನಿರ್ಮಾಣ ಕಾಯ್ದೆ 2013" ರ ಕಲಂ 11(1) ರಂತೆ ತುಮಕೂರು ಜಿಲ್ಲಾಧಿಕಾರಿಗಳು ಅಧಿಸೂಚನೆ ಕ್ರಮಾಂಕ:ಎಲ್‌ಎಕ್ಯೂಎಸ್‌ಆರ್/30/2019-20 ದಿನಾಂಕ:18/07/2019 ರಂತೆ ಅಧಿಸೂಚನೆ ಹೊರಡಿಸಲಾಗಿರುವುದರ ಮೇರೆಗೆ ಭೂಸ್ವಾಧೀನ ಪ್ರಕ್ರಿಯೆಯಲ್ಲಿ ಪಾರದರ್ಶಕತೆ ಮತ್ತು ಸೂಕ್ತ ಪರಿಹಾರದ ಹಕ್ಕು, ಪುನರ್ವಸತಿ ಮತ್ತು ಪುನರ್ನಿರ್ಮಾಣ (ಕರ್ನಾಟಕ) ನಿಯಮಾವಳಿ 2015ರ ನಿಯಮ 28 ರಂತೆ ಕೇಂದ್ರ ಅಧಿನಿಯಮ ಭೂಸ್ವಾಧೀನ ಪ್ರಕ್ರಿಯೆಯಲ್ಲಿ ಪಾರದರ್ಶಕತೆ ಮತ್ತು ಸೂಕ್ತ ಪರಿಹಾರದ ಹಕ್ಕು, ಪುನರ್ವಸತಿ ಮತ್ತು ಪುನರ್ನಿರ್ಮಾಣ ಕಾಯ್ದೆ 2013ರ ಕಲಂ 19(1) ರನ್ವಯ ಅಧಿಸೂಚನೆ ಹೊರಡಿಸಲಾಗಿದೆ. ಹಾಗೂ ಭೂಸ್ವಾಧೀನ ಪ್ರಕ್ರಿಯೆಯಲ್ಲಿ ಪಾರದರ್ಶಕತೆ ಮತ್ತು ಸೂಕ್ತ ಪರಿಹಾರದ ಹಕ್ಕು, ಪುನರ್ವಸತಿ ಮತ್ತು ಪುನರ್ನಿರ್ಮಾಣ ಕಾಯ್ದೆ 2015" ರ ನಿಯಮ 2(ಓ) ರನ್ವಯ ಜಿಲ್ಲಾಧಿಕಾರಿಗಳ ಕಾರ್ಯಗಳನ್ನು ನಿರ್ವಹಿಸಲು ವಿಶೇಷ ಭೂಸ್ವಾಧೀನಾಧಿಕಾರಿಗಳು, ಎತ್ತಿನಹೊಳೆ ಯೋಜನೆ, ತುಮಕೂರು ಇವರನ್ನು ನೇಮಕ ಮಾಡಿರುತ್ತದೆ. ಭೂಸ್ವಾಧೀನಕ್ಕೆ ಒಳಪಡುವ ಸರ್ವೆ ನಂಬರ್ ಮತ್ತು ವಿವರಣೆ ವಿವರಗಳು ಈ ಕೆಳಗಿನ ಅನುಸೂಚಿಯಂತೆ ಇರುತ್ತದೆ. ಕಲಂ 19(1) ಹೊರಡಿಸಲು ಆಗಿರುವ ವಿಳಂಬವನ್ನು ಸರ್ಕಾರದ ಅಧಿಸೂಚನೆ ಕ್ರಮಾಂಕ : ಕಂಇ 13 ಭೂಸ್ವಾಧೀನ 2020 ದಿನಾಂಕ:07/06/2021 ರಂತೆ ದಿನಾಂಕ:30/08/2021 ರವರೆಗೆ ಕಲಂ 19(7) ರಂತೆ ಕಾಲಾವಕಾಶ ವಿಸ್ತರಿಸಿ ಆದೇಶ ಮಾಡಿರುತ್ತದೆ.

ಈ ಪ್ರಕಟಣೆಯನ್ನು ಕೇಂದ್ರ ಅಧಿನಿಯಮ ಭೂಸ್ವಾಧೀನ ಪ್ರಕ್ರಿಯೆಯಲ್ಲಿ ಪಾರದರ್ಶಕತೆ ಮತ್ತು ಪುನರ್ವಸತಿ ಮತ್ತು ಪುನರ್ವಸತಿ ಮತ್ತು ಪುನರ್ನಿರ್ಮಾಣ ಕಾಯ್ದೆ 2013 ರ ಕೆಲವು 19(1)ರಂತೆ ಪ್ರಾರಂಭವಾಗುವ ಭೂಸ್ವಾಧೀನಕ್ಕೆ ಒಳಪಡುವ ಜಮೀನುಗಳ ನಕ್ಷೆಯನ್ನು ವಿಶೇಷ ಭೂಸ್ವಾಧೀನಾಧಿಕಾರಿಗಳು, ಎಕ್ಸಿಸ್ಟಿಂಗ್ ಯೋಜನೆ, ಕುಮಟಾ ಇವರ ಕಛೇರಿಯಲ್ಲಿ ಪರಿಶೀಲನೆಗೆ ಇಡಲಾಗಿದೆ.

ಭೂಸ್ವಾಧೀನ ಪ್ರಕ್ರಿಯೆಯಲ್ಲಿ ಪಾರದರ್ಶಕತೆ ಮತ್ತು ಸೂಕ್ತ ಪರಿಹಾರದ ಹಕ್ಕು, ಪುನರ್ವಸತಿ ಮತ್ತು ಪುನರ್ನಿರ್ಮಾಣ ಕಾಯ್ದೆ 2013"ರ ಕೆಲವು 15(1)ರ ಪ್ರಕಾರ ಕೆಲವು 11(1)ರ ಪ್ರಕಟಣೆಯ ಬಗ್ಗೆ ನೀಡಲಾದ ಸೂಚನೆಗಳ ವಿಚಾರವಾಗಿ ಛಾಂಡಿ ಪ್ರೆಗ್ನೇಂಡ್ ಸ್ಥಳೀಕರಣದ ಸ್ವೀಕರಣದ ಅಧಿಕಾರವನ್ನು ವಿಚಾರಣೆ ಮಾಡಲಾಗಿದೆ. ಭೂಸ್ವಾಧೀನಕ್ಕೆ ಒಳಪಡಿಸಲು ಉದ್ದೇಶಿಸಿರುವ ಜಮೀನುಗಳು ಸರಳ ರಚನೆಯಲ್ಲಿ ಬರುತ್ತಿದ್ದು ಭೂಸ್ವಾಧೀನ ಪ್ರದೇಶದಲ್ಲಿ ಬರುವ ಭೂಮಾಲೀಕರನ್ನು ಸ್ವೀಕರಿಸುವ ಪುನರ್ವಸತಿ ಕೆಲಸದ ಅಗತ್ಯತೆ ಇರುತ್ತಿದ್ದು, ಕೆಲವು 16, ಮತ್ತು 17 ರನ್ವಿಯ ಪುನರ್ವಸತಿ ಮತ್ತು ಪುನರ್ನಿರ್ಮಾಣ ಬಗ್ಗೆ ಪರಿಶೀಲನೆ ಮತ್ತು ಪುನರ್ವಸತಿ ಮತ್ತು ಪುನರ್ನಿರ್ಮಾಣ ಕಾಯ್ದೆ 2013 ರನ್ವಿಯ 56 ಕುಟುಂಬಗಳಿಗೆ ಸೇರಿದ ಭೂಮಿಯನ್ನು ಭೂಸ್ವಾಧೀನಪಡಿಸಿಕೊಳ್ಳಲಾಗುತ್ತಿದ್ದು ಸರ್ಕಾರಿ ನಿಯಮ 57/201, 51A, 28/2, 26A, 26/2, 26/5, 15/4 ರನ್ವಿಯ ಕುಟುಂಬಗಳನ್ನು ಹೊರತುಪಡಿಸಿ ಉಳಿದ ಕುಟುಂಬಗಳ ಜೀವಿಸೂಚಿಯನ್ನು ಯಾವುದೇ ಧಕ್ಕೆ ಉಂಟಾಗುವುದಿಲ್ಲವೆಂದು ಕೆಲವು 18ರಡಿ ಆಯುಕ್ತರು ರಾಜ್ಯ ಪುನರ್ವಸತಿ ಮತ್ತು ಪುನರ್ನಿರ್ಮಾಣ ಕಾಯ್ದೆ ಸರ್ಕಾರದ ಅಧೀನಕ್ಕೆ ಸರ್ಕಾರದ ಕಾರ್ಯದರ್ಶಿ, ಕೆಂಪುಗುಡಿ ಇಲಾಖೆ ರವರು ಮತ್ತು ಪತ್ರಿಕೆ ಮಾತು: ಕೆಂಪು 45 ಡಿಆರ್ಆರ್/2020 ಡಿಎಂಐ: 28/01/2021 ರಂತೆ ಪುನರ್ವಸತಿ ಮತ್ತು ಪುನರ್ನಿರ್ಮಾಣ ಕೆಲವು ಪಟ್ಟಿಗೆ ಅನುಷ್ಠಾನಿಸಿ ನೀಡಲಾಗಿದೆ.

ಈ ಪ್ರಕಟಣೆಯಲ್ಲಿ ಪ್ರಕಟಿಸಲಾದ ಜಮೀನುಗಳಲ್ಲಿ ಅನಿಶ್ಚಿತವಾದ ಅಧಿಸೂಚನೆ ಪ್ರಕಟವಾದ 30 ದಿನಗಳೊಳಗಾಗಿ ಕೆಲವು 21(2) ರಂತೆ ಅಧಿಕಾರಗಳನ್ನು ಮುಖಾಂತರಿಸಿದ ಸರಳ ಅಧಿಕಾರಗಳನ್ನು ವಿಶೇಷ ಭೂಸ್ವಾಧೀನಾಧಿಕಾರಿ, ಎಕ್ಸಿಸ್ಟಿಂಗ್ ಯೋಜನೆ, ಕುಮಟಾ ಇವರ ಕಛೇರಿಯಲ್ಲಿ ನೀಡಲಾಗಿದೆ.

ಅನುಸೂಚಿ

ಗ್ರಾಮ: ಭೂಸ್ವಾಧೀನ ಹೋಬಳಿ: ಕೊಳವುಳಿ
 ಪಾಲೀಕರಣ: ಕೊಳವುಳಿ
 ತಾಲೂಕು: ಕೊಂಡೇರಿ
 ಜಿಲ್ಲೆ: ತುಮಕೂರು

ಕ್ರ. ಸಂ.	ಖಾತೆ/ಪಾಲಿಸಿ	ಪುನರ್ವಸತಿ	ಪುನರ್ವಸತಿ	ಪುನರ್ವಸತಿ	ಪುನರ್ವಸತಿ	ಪುನರ್ವಸತಿ	ಪುನರ್ವಸತಿ	ಪುನರ್ವಸತಿ	ಪುನರ್ವಸತಿ
1	2	3	4	5	6	7	8	9	10
1	ವರಗೊಂಡು ಜಿನ್	57/3	ಖುಷಿ	0-21	57/1	ಗಡಿ	ಉಳಿತ	57/1	ಹುಗ್ಗಡೆ-01, ಸಿಲ್ವೆ-02
2	ಭೂಸ್ವಾಧೀನ ಜಿನ್	57/1	ಖುಷಿ	0-29	57/201, 57/202, 57/204	ಗಡಿ &	ಉಳಿತ	ಉಳಿತ	ಕೆಂಪು-06, ಕೆಂಪು(ಪು)-03, ಅಡಿ-209, ಅಡಿ(ಪು)-08, ಅಡಿ(ಪು)-02, ಬೆಂಪು-03, ಬೆಂಪು(ಪು)-07, ಹುಗ್ಗೆ-03, ಕೆಂಪು-01, ಕೆಂಪು(ಪು)-03
3	ಅಂದಾಜು	57/2	ಖುಷಿ	0-02	57/202	57/1	ಉಳಿತ	57/202	ಉಳಿತ

4	ಹೆಚ್.ಎನ್.ಪ್ರಕಾಶ್ ಕುಮಾರ್ ಬನ್ ನರಸಿಂಹಪುರ್	57/2 ಬಿ	ಖುಷಿ ಅಖಿಲ	1-19 0-02	ಹಿರಿ ಗಿಡದ ಹೆಣ್ಣು	57/1 ಅಳಿ	57/2 ಅಳಿ	57/2 ಬಿ	ಕುಗ್ಗಿ-01, ಬೀದಿ-01, ಹೂಂಗ-17
5	ಲಕ್ಷ್ಮೀಬೆಡೆಯ ಬನ್ ರಾಜುಬಂದಿಯ	57/2 ಬಿ	ಖುಷಿ	1-21	ಹಿರಿ ಗಿಡದ ಹೆಣ್ಣು	57/1 ಅಳಿ	57/2 ಬಿ	57/2 ಬಿ	ಕುಗ್ಗಿ(ಬಿ)-06 ಬೀದಿ-01
6	ಸುರೇಂದ್ರಪುರ್ ಬನ್ ರೇಣಿ ನರಸಿಂಹಪುರ್	57/2 ಬಿ	ಖುಷಿ	0-01	ಹಿರಿ ಗಿಡದ ಹೆಣ್ಣು	57/2 ಬಿ	57/2 ಬಿ	57/2 ಬಿ	ಬೀದಿ-01, ಹಲಸು-01, ತಂಗ-01 ಸುರ-02, ಸುಬಬಾಳ-01
7	ಚೂರಂಗಯ್ಯ ಕೋರಾಪುಟಂದಿಯ ಬೀರಲಿಂಗಯ್ಯ ಬನ್‌ರಾಜುಬಂದಿಯ ಲಕ್ಷ್ಮೀಬೆಡೆಯ ಬನ್ ರಾಜುಬಂದಿಯ (ಜಂಟಿ)	55/2	ಖುಷಿ	1-03	ಹಿರಿ ಗಿಡದ ಹೆಣ್ಣು	55/5 ಅಳಿ	55/6 ಅಳಿ	55/6 ಅಳಿ	ಬೀದಿ-01, ಹೂಂಗ-01, ಸೀತಾಪು- 01 ಪುಷ್ಪ ರೇಣಿ ಕೆ. ಹೂಂಟ-01
8	ಎಂ.ಸುಬ್ರಹ್ಮಣ್ಯ ಬನ್ ರೇಣಿ ಮುತಿಯ	55/6	ಖುಷಿ	0-02	55/2	55/2	55/2	-	-
9	ಶಾಂತಪ್ಪ ಕೋ ರೇಣಿ ಕಿರೀಟಿ ರಂಗರಾಮಯ್ಯ ಬನ್ ರೇಣಿ	55/5	ಖುಷಿ ಅಖಿಲ	0-30 0-12	ಹಿರಿ ಗಿಡದ ಹೆಣ್ಣು	55/2 ಅಳಿ	55/2 ಅಳಿ	55/2 ಅಳಿ	ಹೂಂಗ-02, ಹೂಂಗ(ಬಿ)-14, ಕುಗ್ಗಿ-02, ಸೀತಾಪು-06
10	ರಂಗರಾಮಯ್ಯ ಬನ್ ರೇಣಿ ಚೇರಂಗಯ್ಯ (ಜಂಟಿ) ಕೋರಾಪುಟಂದಿಯ ಬನ್ ರೇಣಿ ಚೇರಂಗಯ್ಯ (ಜಂಟಿ) ರಂಗಯ್ಯ ಕೋ ಗೋಪಾಲಯ್ಯ ಪುಟ್ಟರಂಗಯ್ಯ (ಜಂಟಿ)	54/1 54/1	ಖುಷಿ	1-34	54/2	ಹಿರಿ ಗಿಡದ ಹೆಣ್ಣು	54/2 ಅಳಿ	51/2 51/1	ಹೂಂಗ-03, ಹೂಂಗ(ಬಿ)-03 ಹಲಸ(ಬಿ)-01 ಹೂಂಗ-04

	ನೆಂಜಮ್ಮ ಬಿನ್ ಲೇಟ್ ನಾರಾಯಣಪ್ಪ ನಾಗರಾಜು ಬಿನ್ ಲೇಟ್ ನಾರಾಯಣಪ್ಪ ರಂಗರಾಜು ಬಿನ್ ಲೇಟ್ ನಾರಾಯಣಪ್ಪ (ಜಂಟಿ)	54/1							ಹೊಂಗಿ-02, ಹೊಂಗಿ(ಮ)-02, ಮುತ್ತಾಗ-01
ಪಹಣಿ ಒಗ್ಗೂಡಿಸಿರುತ್ತದೆ									
11	ಗವಿ ಸಿದ್ದಯ್ಯ ಬಿನ್ ಚಿಕ್ಕರಾಮಯ್ಯ	54/2	ಮಿಷ್ಣು ಬಿಖರಾಬ ಎ	2-10 0-04 1/2	52/1	54/1	ಉಳಿಕೆ	51/2 52/2	ಹೊಂಗಿ-97, ಹೊಂಗಿ(ಮ)-68, ಶೀಗೆಮಳೆ-02, ಸೀತಾಫಲ-08, ತುಗ್ಗಲಿ-03, ನೀಲಗಿರಿ-01, ಬೇವು-01
12	ದೊಡ್ಡ ರಾಮಯ್ಯ ಬಿನ್ ಕಪಿನಯ್ಯ	51/1	ಮಿಷ್ಣು ಬಿಖರಾಬ ಎ	0-07 1/2 0-00 1/2	51/2	55/5	54/1& ಹದ್ದಿನ ಗಿಡದ ಓಣಿ 55/5	ಉಳಿಕೆ	ತೇಗ-01, ಸಿಲ್ವರ್-01, ಸೀಬೆ(ಮ)-01, ತೆಂಗುಸಸಿ-01, ಗುಲಾಬಿ(ಮ)-04, ದಾಳಿಂಬೆ-01, ಸುಬಾಬುಲ್ಲಾ(ಮ)-01, ಬೆಟ್ಟದನಲ್ಲಿ(ಮ)-01, ಪರಂಗಿ-04 ವಾಸದ ಆರ್.ಸಿ.ಸಿ ಮನೆ-01 ಸಿಮೆಂಟಿನ ನೀರಿನ ತೊಟ್ಟಿ-01
13	ರಾಮಚಂದ್ರಯ್ಯ ಬಿನ್ ಲೇಟ್ ಸಿದ್ದಯ್ಯ	51/2	ಮಿಷ್ಣು ಬಿಖರಾಬ ಎ	0-23 1/2 0-00 1/2	52/2	51/1	54/1 54/2	ಉಳಿಕೆ	ಹುಣಸೆ-02, ತೆಂಗು-17, ಅಡಿಕೆ-112, ತೇಗ-03, ಪೈಪ್ ಲೈನ್
14	ನಾರಾಯಣಪ್ಪ ಬಿನ್ ಕಪಿನಯ್ಯ	52/2	ಮಿಷ್ಣು	0-14 1/2	52/5	51/2& 54/2	54/2	ಉಳಿಕೆ	-
15	ರಾಮಯ್ಯ ಬಿನ್ ಸಿದ್ದಬೈರಯ್ಯ ಸೋಮಯ್ಯ ಬಿನ್ ಸಿದ್ದಬೈರಯ್ಯ (ಜಂಟಿ)	52/1	ಮಿಷ್ಣು ಎಖರಾಬ ಎ	0-29 1/2 0-05 1/2	ಹದ್ದಿ ಗಿಡದ ಹಳ್ಳ	54/2	ಉಳಿಕೆ	52/5 52/2	ತೆಂಗು-06, ಬೇವು-05, ಸಿಲ್ವರ್-03, ಹೊಂಗಿ-12, ಹೊಂಗಿ(ಮ)-08, ಹುಣಸೆ-01, ಬಿದರು-01, ಮುತ್ತಾಗ- 01, ಬಾಗಿ-01
16	ರಂಗಯ್ಯ ಬಿನ್ ದೊಡ್ಡರಂಗಯ್ಯ	52/5	ಮಿಷ್ಣು ಎಖರಾಬ ಎ	0-25 1/2 0-03 1/2	ಹದ್ದಿ ಗಿಡದ ಹಳ್ಳ	52/1 52/2	52/1	ಉಳಿಕೆ	ಹೊಂಗಿ-23, ಹೊಂಗಿ(ಮ)-12, ಬೇವು-02, ಬಾಗಿ-01, ತಪಚಿ-01, ತೆಂಗು-01, ತೇಗ-05, ನುಗ್ಗೆ-01, ಹಲಸು-01, ನೀಲಗಿರಿ-01, ಹುಣಸೆ- 01, ಆಲ-01, ಸೀತಾಫಲ-01

17	ಹನುಮಂತರಾಜು ಬಿನ್ ಹನುಮಂತಯ್ಯ	36/4 ಬಿ	ಮಿಷ್ಣಿ ಎಖಿರಾಬ ೦	0-28 0-02	39	ಹದ್ದಿ ಗಿಡದ ಹಳ್ಳಿ	ಉಳಿಕೆ	43	ಹೊಂಗೆ-04
18	ಲಕ್ಷ್ಮಮ್ಮ ಕೋಂ ಚಿನ್ನಿಗರಾಮಯ್ಯ ಕೆ. ಶಿವಣ್ಣ ಬಿನ್ ರಾಮಯ್ಯ ಬಿನ್ ನಾಗರಾಜು ಬಿನ್ ಕುಮಟಯ್ಯ(ಜಂಟಿ)	43	ಮಿಷ್ಣಿ	0-31	41/3	ಹದ್ದಿ ಗಿಡದ ಹಳ್ಳಿ	36/4ಬಿ	ಉಳಿಕೆ	ಬಿದರು-03, ಹೊಂಗೆ-54, ತುಗ್ಗಲಿ- 05, ಹಲಸು-01, ಶೀಗೆ-01, ಸೀತಾಫಲ-05, ಬೇವು-01
19	ರವಿಕೀರ್ತಿ ಬಿನ್ ಪಚ್ಚಣ್ಣ	39	ಮಿಷ್ಣಿ ಎಖಿರಾಬ ೦	0-10 0-12	40	36/4ಬಿ	ಉಳಿಕೆ	41/3	ಬೇವು-03, ಹೊಂಗೆ(ಮ)-08, ಮಾವುಸಸಿ-01, ತುಗ್ಗಲಿ-01, ಸೀತಾಫಲ- 02
20	ಶಿವಗಂಗಯ್ಯ ಬಿನ್ ಚಿಕ್ಕರಾಮಯ್ಯ ಬಸವರಾಜು ಬಿನ್ ಚಿಕ್ಕರಾಮಯ್ಯ	40			38/2	39	ಉಳಿಕೆ	41/1 41/2	ತುಗ್ಗಲಿ-03, ಸೀತಾಫಲ-01
	ಡಿ.ಆರ್ ರಾಮಲಿಂಗಯ್ಯ ಬಿನ್ ಲೇಟ್ ರಾಮಮಲ್ಲಯ್ಯ ಸೀತರಾಮ ಬಿನ್ ಲೇಟ್ ರಾಮಮಲ್ಲಯ್ಯ ಮಲ್ಲಯ್ಯ ಹನುಮಂತರಾಯಪ್ಪ ಮಹಾಲಿಂಗಪ್ಪ ಬಿನ್ ಮುದ್ದಯ್ಯ ಗಂಗಮ್ಮ ಕೋಂ ಮಲ್ಲಪ್ಪ ಚಿಕ್ಕಮ್ಮ ಕೋಂ ಸಣ್ಣರಾಮಯ್ಯ (ಜಂಟಿ)	40	ಮಿಷ್ಣಿ ಎಖಿರಾಬ ೦	2-17 1/2 0-05 1/2	ಪಹಣಿ ಒಗ್ಗೂಡಿಸಿದೆ.				ಹೊಂಗೆ-03, ಹೊಂಗೆ(ಮ)-10 ಮುತ್ತುಗ -01, ಕಾಡುಮರ-01, ಬೇವು-01
21	ಕಂಪ್ಲಯ್ಯ ಬಿನ್ ಅರಿಯಪ್ಪ	41/1	ಮಿಷ್ಣಿ	0-24	41/2	41/3	40	41/3 41/4	-

22	ಯದ್ರಮ್ಮ ಕೋಂ ಲೇಟ್ ರಾಮಕೃಷ್ಣಯ್ಯ	41/2	ಖುಷ್ಕಿ	0-24 1/2	42	41/1 41/4	40	41/5 41/6	ಹೊಂಗೆ-01
23	ದೊಡ್ಡರಾಮಯ್ಯ ಬಿನ್ ಕುಮಟಯ್ಯ	41/3	ಖುಷ್ಕಿ ಎಖರಾಬ	0-21 1/2 0-01 1/2	41/1 41/4	43	39 41/1	ಉಳಕೆ	ಹೊಂಗೆ-05, ಹೊಂಗೆ (ಮ)-03, ಬೋರ್ ವೇಲ್-01
24	ರಮೇಶ ಬಿನ್ ಲೇಟ್ ರಾಮಯ್ಯ	41/4	ಖುಷ್ಕಿ	0-00 1/2	41/2	41/3	41/1	ಉಳಕೆ	-
24	ಖರಾಬು	42	ಬಿಖರಾಬ	0-25	28/2	41/2	38/2	ಉಳಕೆ	-
25	ರಾಮಯ್ಯ ಬಿನ್ ಚಿಕ್ಕರಾಮಯ್ಯ	38/2	ಖುಷ್ಕಿ ಬಿಖರಾಬ	0-33 0-08	28/2	40	ಉಳಕೆ	42	ಹೊಂಗೆ-23, ಹೊಂಗೆ(ಮ)-12, ಮುತ್ತುಗ-02, ಈಚಲು-03
26	ಚಿಕ್ಕರಾಮಯ್ಯ ಬಿನ್ ದೊಡ್ಡರಾಮಯ್ಯ	28/2	ಖುಷ್ಕಿ ಎಖರಾಬ	1-02 0-09	26/2 27	38/2 42	28/1	28/3	ಹೊಂಗೆ(ಮ)-08, ಸೀತಾಫಲ(ಮ)-09, ಬೇವು(ಮ)-01 ತುಗ್ಗಲಿ-03, ಕಾಡುಮರ-02
27	ಶೂಲಮ್ಮ ಕೋಂ ರಾಮಯ್ಯ ನರಶೀಯಪ್ಪ, ಹುಲಿಯಪ್ಪ ಬಿನ್ ರಾಮಯ್ಯ (ಜಂಟಿ)	28/1	ಖುಷ್ಕಿ ಎಖರಾಬ	0-15 0-01	26/2	38/2	ಉಳಕೆ	28/2	ಹೊಂಗೆ-12, ಹೊಂಗೆ(ಮ)-08, ಸೀತಾಫಲ(ಮ)-04, ಕಾಡುಮರ-01
28	ಜಯಮ್ಮ ಕೋಂ ಚಿಕ್ಕರಾಮಯ್ಯ	27	ಖುಷ್ಕಿ	0-18	26/1	ಉಳಕೆ	28/2	ಉಳಕೆ	ತುಗ್ಗಲಿ-03, -ಹೊಂಗೆ-07, ಸೀತಾಫಲ-03, ಹಾಲೆ(ಮ)-02
29	ನರಸಿಂಹ ಮೂರ್ತಿ ಬಿನ್ ನಂಜುಂಡಯ್ಯ	27	ಖುಷ್ಕಿ	0-16	ಉಳಕೆ	28/2	28/2	ಉಳಕೆ	-
30	ಚಿಕ್ಕರಾಮಯ್ಯ..ಉ..ಜಜ್ಜಪ್ಪ ಬಿನ್ ರಾಮಮಲ್ಲಯ್ಯ	11/7	ಖುಷ್ಕಿ	0-00 1/2	12/2	26/5	ಉಳಕೆ	26/5	ಕಾಡುಮರ-01, ಮುತ್ತುಗ-02

31	ರಾಮಯ್ಯ ಬಿನ್ ಸಣ್ಣರಾಮಯ್ಯ	26/1	ಮಿಷ್ಣಿ ಎಖಿರಾಬ	0-07 0-01 1/2	26/2	27	26/2	ಉಳಿಕೆ	-
32	ರಾಮಯ್ಯ ಬಿನ್ ಸಣ್ಣರಾಮಯ್ಯ	26/2	ಮಿಷ್ಣಿ	0-20	26/3	28/2-1 26/1	ಉಳಿಕೆ	ಉಳಿಕೆ	ಬೇವು-01, ಸೀತಾಫಲ-08, ಹೊಂಗ(ಮ)-08
33	ಚಿಕ್ಕರಾಮಯ್ಯ ಬಿನ್ ಮುದ್ದರಾಮಯ್ಯ ನಾಗರಾಜು ಬಿನ್ ಲೇಟ್ ನಂಜಪ್ಪ (ಜಂಟಿ)	26/3	ಮಿಷ್ಣಿ ಎಖಿರಾಬ	0-17 1/4 0-01 3/4	26/4	26/2	ಉಳಿಕೆ	ಉಳಿಕೆ	ಮುತ್ತುಗ-01, ಸೀತಾಫಲ-01
34	ಕಂಪ್ಲಯ್ಯ ಬಿನ್ ಕರೇರಾಮಯ್ಯ	26/4	ಮಿಷ್ಣಿ ಎಖಿರಾಬ	0-19 0-02	26/5	26/3	ಉಳಿಕೆ	ಉಳಿಕೆ	ಹೊಂಗ-15, ಹೊಂಗ(ಮ)-12, ತಗ್ಗಲಿ-04, ಶೀತಾಫಲ-04, ಕಾಡುಮರ-03, ನುಗ್ಗೆ-01.
35	ರಾಮಕ್ಕ ಕೋಂ ನಂಜಪ್ಪ	26/5	ಮಿಷ್ಣಿ ಎಖಿರಾಬ	1-14 0-08	12/2 25/1	26/4	11/7	ಉಳಿಕೆ	ಹೊಂಗ-07, ಹೊಂಗ(ಮ)-42, ಹುಣಸೆ-02, ತಗ್ಗಲಿ-08, ಸೀತಾಫಲ-04, ಕಾಡುಮರ(ಮ)-05
36	ಜಯಕೀರ್ತಿ ಬಿನ್ ಪಚ್ಚಣ್ಣ	25/1	ಮಿಷ್ಣಿ ಬಿಖಿರಾಬ	0-38 1/2 0-23 1/2	25/2	26/5	12/2 14/2	ಉಳಿಕೆ	ಹೊಂಗ-39, ಹೊಂಗ(ಮ)-16, ತಗ್ಗಲಿ-04, ಶೀಗೆ-02, ಅರಳಿ-01, ಹುಣಸೆ-02, ಬೇವು-01, ಮುತ್ತುಗ-04
37	ತಿಮ್ಮಕ್ಕ ಕೋಂ ಲೇಟ್ ಚಿಕ್ಕಬಸವಯ್ಯ	25/2	ಮಿಷ್ಣಿ ಎಖಿರಾಬ	0-37 0-16	15/2 15/5	25/1	14/2	ಉಳಿಕೆ	ತಗ್ಗಲಿ-05, ಹೊಂಗ-03, ಹೊಂಗ(ಮ)-28, ಮುತ್ತುಗ-06, ಹಾಲೆ-08, ಹಾಲೆ(ಮ)-13, ಬೇವು-01
38	ಜಯರಾಮಕ್ಕ ಕೋಂ ಲೇಟ್ ನರಸಿಂಹಮೂರ್ತಿ	12/2	ಮಿಷ್ಣಿ ಎಖಿರಾಬ	0-03 3/4 0-03 1/2	14/2	11/7	ಉಳಿಕೆ	25/1	ಹೊಂಗ-06
ಪೌತಿ ವಾರಸು ಮೇರೆಗೆ ಖಾತೆ ಬದಲಾವಣೆಯಾಗಿದೆ.									

39	ದೊಡ್ಡಲಿಂಗಯ್ಯ ಬಿನ್ ಲೇಟ್ ಸಿದ್ದಲಿಂಗಯ್ಯ	14/2	ಮಿಷ್ಕಿ ಬಿಬಿರಾಬ ೦	0-21 1/4 0-00 3/4	14/6	12/2	ಉಳಿಕೆ	25/1 25/2 15/2	ಅರಳಿ-01, ಹೊಂಗ-02, ತಗ್ಗಲಿ-03, ಮುತ್ತುಗ-01, ನೀಲಗಿರಿ ಬುಡದಲ್ಲಿ ಬೆಳೆದಿರುವ ಗಿಡಗಳು-487, ಸಸಿಗಳು-41
40	ರಾಮಕೃಷ್ಣಯ್ಯ ಬಿನ್ ಚನ್ನಿಗರಾಮಯ್ಯ ಹರಿಯಪ್ಪ ಬಿನ್ ಚನ್ನಿಗರಾಮಯ್ಯ (ಜಂಟಿ)	14/6	ಮಿಷ್ಕಿ	0-03	15/11	14/2	ಉಳಿಕೆ	15/2 15/1	-
ದಾನದ ಮೂಲಕ ಖಾತೆ ವರ್ಗಾವಣೆ ಆಗಿದೆ									
41	ಚಿಕ್ಕರಾಮಯ್ಯ ಬಿನ್ ಕೆಂಗಣ್ಣ ರಾಮಬಸವಯ್ಯ ಬಿನ್ ಕೆಂಗಣ್ಣ (ಜಂಟಿ)	15/1	ಮಿಷ್ಕಿ	0-24	15/11	15/2	14/6	15/5	ತಗ್ಗಲಿ-11, ಬೇವು-04
42	ರಾಮಯ್ಯ ಬಿನ್ ಚಿಕ್ಕಣ್ಣ	15/2	ಮಿಷ್ಕಿ ಬಿಬಿರಾಬ ೦	0-16 0-01	15/1	25/2	14/2 14/6	15/5	ಹೊಂಗೆ-15, ಹೊಂಗೆ(ಮ)-08, ಮುತ್ತುಗ-01
43	ಮುತ್ತರಾಮಪ್ಪ ಬಿನ್ ಲೇಟ್ ಚನ್ನಬಸವಯ್ಯ	15/3	ಮಿಷ್ಕಿ	0-20	15/4	15/11	ಉಳಿಕೆ	15/11 15/4	ಬೇವು-04, ಸೀತಾಫಲ-02, ತಗ್ಗಲಿ(ಮ)-01,
44	ಬಸವರಾಜು ಬಿನ್ ಚನ್ನಬಸವಯ್ಯ	15/4	ಮಿಷ್ಕಿ ಬಿಬಿರಾಬ ೦	1-02 1/2 0-03 1/2	16	15/3 15/11	ಉಳಿಕೆ	ಉಳಿಕೆ	ನುಗ್ಗ(ಮ)-94, ನುಗ್ಗ ಸಸಿ-25 ಹೊಂಗ-08, ಹಲಸುಸಸಿ-01 ಕರಿಬೇವು-01, ಕರಿಬೇವು(ಮ)-02 ಪೈಪ್ ಲೈನ್
ಶಿವರಾಮಯ್ಯ ಬಿನ್ ಚನ್ನಬಸವಯ್ಯ(ಜಂಟಿ)	ಹೊಂಗ-05, ನುಗ್ಗ(ಮ)-128, ಬೇವು-02 ಬೋರ್ ವೇಲ್-01 ಪೈಪ್ ಲೈನ್								
45	ಜೋಗಿಹಳ್ಳಿ ಬಸವಯ್ಯ ಬಿನ್ ಲೇಟ್ ದೊಡ್ಡಮಲ್ಲಯ್ಯ ಚಿಕ್ಕರಾಮಯ್ಯ (ಜಂಟಿ)	15/5	ಮಿಷ್ಕಿ ಬಿಬಿರಾಬ ೦	0-07 0-01	ಉಳಿಕೆ	25/2	15/1 15/2 15/11	ಉಳಿಕೆ	ಹೊಂಗ-03, ಮುತ್ತುಗ-01 ಬೋರ್ ವೇಲ್-01.
46	ಬಸವ್ವ ಉರೂಫ್ ಚನ್ನಬಸವ್ವ ಬಿನ್ ಲೇಟ್ ಚನ್ನಪ್ಪ	15/11	ಮಿಷ್ಕಿ	0-19	15/3 15/4	15/1	14/6	15/5	ಬೇವು-01

47	ಚಂದ್ರಣ್ಣ ಬಿನ್ ಎ. ರುದ್ರಪ್ಪ ಸಂಜೀವಯ್ಯ ಬಿನ್ ಎ. ರುದ್ರಪ್ಪ ಸಾವಿತ್ರಮ್ಮ ಕೋಂ ಲೇಟ್ ತಿಮ್ಮಪ್ಪ ಕೃಷ್ಣಪ್ಪ ಬಿನ್ ಎ. ರುದ್ರಪ್ಪ (ಜಂಟಿ)	16	ಮಿಷ್ಣಿ ಬಿಖಿರಾಬ ೦	2-08 0-01	ಹದ್ದಿ ಗಿಡದ ಹಳ್ಳ	15/4	ಹದ್ದಿಗಿಡ ದ ಹಳ್ಳ ಉಳಕೆ	ಉಳಕೆ	ಬೇವು-05, ತೆಂಗು-02, ಹಲಸು-01, ಹೊಂಗ-18, ಹೊಂಗ(ಮ)-03, ತಪಸಿಮರ-02, ಶೀಗೆ-01, ಸೀತಾಫಲ-03, ತೇಗ-13, ತೇಗಸಸಿ- 05
48	ಸಂಪತ್ ಕುಮಾರ್ ಬಿನ್ ಮುಟ್ಟಯ್ಯ	17	ಮಿಷ್ಣಿ	1-21	18/1	ಹದ್ದಿ ಗಿಡದ ಹಳ್ಳ	ಉಳಕೆ	ಉಳಕೆ	ಹುಣಸೆ-07, ಬೇವು-13, ಬೇವು(ಮ)- 06, ಹೊಂಗ-06, ಮತ್ತಿ-01, ತೆಂಗು- 09, ತೆಂಗುಸಸಿ-06, ತೇಗ-16, ತಗ್ಗುಲಿ-02, ಸಿಲ್ವರ್-02, ಸೀಬೆ-01 ಕರಿಬೇವು-05, ಕರಿಬೇವು ಸಸಿ-15, ಸೀತಾಫಲ-08 ಪರಂಗಿ-21, ಕಿತ್ತಳೆ-03, ಎಳ್ಳೆ-04, ನಿಂಬೆ-04, ಯಾಬೇವು-04, ಯಾಬೇವು(ಮ)-20, ಅಡಿಕೆ-315, ಅಡಿಕೆ(ಮ)-36, ಅಡಿಕೆಸಸಿ-172, ಬೋರ್‌ವೆಲ್-01, ಪಂಪ್ ಹೌಸ್-01, ಪೈಪ್ ಲೈನ್
49	ಶಿವಲಿಂಗಯ್ಯ ಬಿನ್ ಲೇ ಸಿದ್ದಲಿಂಗಯ್ಯ	18/1	ಮಿಷ್ಣಿ	1-24	18/2ಎ, 18/3ಎ 18/4	17	ಉಳಕೆ	ಉಳಕೆ	ಬೇವು-04, ಹುಣಸೆ-01, ಹೊಂಗ - 04, ಸೀತಾಫಲ(ಮ)-15
50	ನಾಗರಾಜು ಬಿನ್ ರಾಮಯ್ಯ	18/2 ಎ	ಮಿಷ್ಣಿ	0-04	ಉಳಕೆ	18/1	ಉಳಕೆ	18/3ಎ	ತಗ್ಗುಲಿ-01, ಸೀತಾಫಲ-04
51	ರಾಮಯ್ಯ ಬಿನ್ ಮುಟ್ಟರಂಗಯ್ಯ	18/3 ಎ	ಮಿಷ್ಣಿ	0-32 3/4	ಉಳಕೆ	18/1	18/2ಎ	18/4 20	-
52	ಶಿವಲಿಂಗಯ್ಯ ಬಿನ್ ಲೇಟ್ ಸಿದ್ದಲಿಂಗಯ್ಯ	18/3 ಬಿ	ಮಿಷ್ಣಿ	0-00 1/4	18/4	ಉಳಕೆ	18/4	ಉಳಕೆ	-

53	ರಂಗಯ್ಯ ಬಿನ್ ಲೇಟ್ ಪುಟ್ಟರಂಗಯ್ಯ	18/4	ಮಿಷ್ಣಿ ಬಿವಿರಾಬು	0-33 1/2 0-01	20	18/1 18/3ಬಿ	ಉಳಕೆ	18/5	ಹೊಂಗೆ-06, ಹೊಂಗ(ಮ)-02, ತಗ್ಗುಲಿ-07, ಕಾಡುಮರ-02, ಸೀತಾಫಲ-54
54	ಲಕ್ಷ್ಮಣ್ಣ ಬಿನ್ ಲೇಟ್ ಪುಟ್ಟರಂಗಯ್ಯ	18/5	ಮಿಷ್ಣಿ	0-05 1/4	20	ಉಳಕೆ	18/4	ಉಳಕೆ	ಹೊಂಗೆ-06, ಹೊಂಗ(ಮ)-04, ಸೀತಾಫಲ(ಮ)-23
55	ಬಸಯ್ಯ ಬಿನ್ ಚನ್ನಬಸಯ್ಯ	20	ಮಿಷ್ಣಿ ಎವಿರಾಬು	2-25 0-04	ಉಳಕೆ	18/3ಎ 18/4 18/5 ಉಳಕೆ	18/3ಎ	ಗಡಿ 21	ಹೊಂಗ(ಮ)-16, ಕಾಡುಮರ-01, ತಗ್ಗುಲಿ-02, ಮುತ್ತುಗ-01
56	ಬಿ.ಮಲ್ಲಪ್ಪ ಬಿನ್ ಲೇಟ್ ಗಂಗಾಧರಯ್ಯ	21	ಮಿಷ್ಣಿ	0-01	ಗಡಿ	ಉಳಕೆ	20	ಗಡಿ	-
			ಮಿಷ್ಣಿ ಎ ವಿರಾಬು ಬಿ ವಿರಾಬು ಒಟ್ಟು	40-18 1-38 3/4 2-02 1/4 44-19					

ವಿಶೇಷ ಭೂಸ್ವಾಧೀನಾಧಿಕಾರಿ
ಎತ್ತಿನಹೊಳೆ ಯೋಜನೆ, ತುಮಕೂರು |

ಸರ್ಕಾರದ ಉಪ ಕಾರ್ಯದರ್ಶಿ
ಕಂದಾಯ ಇಲಾಖೆ (ಭೂಸ್ವಾಧೀನ)

PR-288

ಕಂದಾಯ ಸಚಿವಾಲಯ

ಭೂಸ್ವಾಧೀನ ಪ್ರಕ್ರಿಯೆಯಲ್ಲಿ ಪಾರದರ್ಶಕತೆ ಮತ್ತು ಸೂಕ್ತ ಪರಿಹಾರದ ಹಕ್ಕು, ಪುನರ್ವಸತಿ ಮತ್ತು ಪುನರ್ನಿರ್ಮಾಣ ಕಾಯ್ದೆ 2013
ಕಲಂ 19(1) ರ ಮೇರೆಗೆ ಅಧಿಸೂಚನೆ

ಕ್ರಮಾಂಕ : ಕಂ.ಇ. 12 ಭೂಸ್ವಾತು 2020

ದಿನಾಂಕ:29/06/2021

ಈ ಮುಂದಿನ ಅನುಸೂಚಿಯಲ್ಲಿ ನಿರ್ದಿಷ್ಟ ಪಡಿಸಿದ ಜಮೀನುಗಳು ಒಂದು ಸಾರ್ವಜನಿಕ ಉದ್ದೇಶಕ್ಕೆ ಅಂದರೆ ಎತ್ತಿನಹೊಳೆ ಯೋಜನೆಯ ಕುಡಿಯುವ ನೀರಿನ ಉದ್ದೇಶಕ್ಕಾಗಿ ಅಗತ್ಯವಾಗಿದೆ ಎಂದು ಕರ್ನಾಟಕ ಸರ್ಕಾರದವರಿಗೆ ಕಂಡು ಬಂದಿರುವುದರಿಂದ ಕೇಂದ್ರ ಅಧಿನಿಯಮ "ಭೂಸ್ವಾಧೀನ ಪ್ರಕ್ರಿಯೆಯಲ್ಲಿ ಪಾರದರ್ಶಕತೆ ಮತ್ತು ಸೂಕ್ತ ಪರಿಹಾರದ ಹಕ್ಕು, ಪುನರ್ವಸತಿ ಮತ್ತು ಪುನರ್ನಿರ್ಮಾಣ ಕಾಯ್ದೆ 2013" ರ ಕಲಂ 11(1) ರಂತೆ ತುಮಕೂರು ಜಿಲ್ಲಾಧಿಕಾರಿಗಳು ಅಧಿಸೂಚನೆ ಕ್ರಮಾಂಕ:ಎಲ್‌ಎಕ್ಯೂಎಸ್‌ಆರ್/25/2019-20 ದಿನಾಂಕ: 18/07/2019 ರಂತೆ

ಅಧಿಸೂಚನೆ ಹೊರಡಿಸಲಾಗಿರುವುದರ ಮೇರೆಗೆ ಭೂಸ್ವಾಧೀನ ಪ್ರಕ್ರಿಯೆಯಲ್ಲಿ ಪಾರದರ್ಶಕತೆ ಮತ್ತು ಸೂಕ್ತ ಪರಿಹಾರದ ಹಕ್ಕು, ಪುನರ್ವಸತಿ ಮತ್ತು ಪುನರ್ನಿಯೋಜನೆ (ಕರ್ನಾಟಕ) ನಿಯಮಾವಳಿ 2015ರ ನಿಯಮ 28 ರಂತೆ ಕೇಂದ್ರ ಅಧಿನಿಯಮ ಭೂಸ್ವಾಧೀನ ಪ್ರಕ್ರಿಯೆಯಲ್ಲಿ ಪಾರದರ್ಶಕತೆ ಮತ್ತು ಸೂಕ್ತ ಪರಿಹಾರದ ಹಕ್ಕು, ಪುನರ್ವಸತಿ ಮತ್ತು ಪುನರ್ನಿಯೋಜನೆ ಕಾಯ್ದೆ 2013ರ ಕೆಲವು 19(1) ರನ್ವಿಯ ಅಧಿಸೂಚನೆ ಹೊರಡಿಸಲಾಗಿದೆ. ಹಾಗೂ ಭೂಸ್ವಾಧೀನ ಪ್ರಕ್ರಿಯೆಯಲ್ಲಿ ಪಾರದರ್ಶಕತೆ ಮತ್ತು ಸೂಕ್ತ ಪರಿಹಾರದ ಹಕ್ಕು, ಪುನರ್ವಸತಿ ಮತ್ತು ಪುನರ್ನಿಯೋಜನೆ ಕಾಯ್ದೆ 2015 ರ ನಿಯಮ 2(೫) ರನ್ವಿಯ ಜಲ್ಲೇರಿಕಾರಿಗಳ ಕಾಯ್ದೆಗಳನ್ನು ನಿರ್ವಹಿಸಲು ವಿಶೇಷ ಭೂಸ್ವಾಧೀನಾಧಿಕಾರಿಗಳು, ಎಕ್ಸಿಸ್ಟಿಂಗ್ ಯೋಜನೆ, ಕುಟುಂಬ ಇವರನ್ನು ಸೇರಿಸಿ ಮುಡಿಪು ನೀಡಲಾಗಿದೆ. ಭೂಸ್ವಾಧೀನಕ್ಕೆ ಒಳಪಟ್ಟ ಸರ್ಕಾರಿ ನಂಬರ್ ಮತ್ತು ವ್ಯವಹಾರದ ವಿವರಗಳು ಈ ಕೆಳಗಿನ ಅನುಸೂಚಿಯಂತೆ ಇರುತ್ತವೆ. ಕೆಲವು 19(1) ಹೊರಡಿಸಲು ಆಗಿರುವ ವಿಳಂಬವನ್ನು ಸರ್ಕಾರದ ಅಧಿಸೂಚನೆ ಕ್ರಮಾಂಕ:ಕೆಂಇ 12 ಭೂಸ್ವಾಧೀನ 2020 ದಿನಾಂಕ:07/06/2021 ರಂತೆ ದಿನಾಂಕ:30/08/2021ರ ಮರೆಗೆ ಕಾರಣಕಾರಿ ಎಸ್‌ಎಂ ಆದೇಶ ಮೂಡಿಸುವುದು.

ಈ ಪ್ರಕ್ರಿಯೆಯನ್ನು ಕೇಂದ್ರ ಅಧಿನಿಯಮ ಭೂಸ್ವಾಧೀನ ಪ್ರಕ್ರಿಯೆಯಲ್ಲಿ ಪಾರದರ್ಶಕತೆ ಮತ್ತು ಸೂಕ್ತ ಪರಿಹಾರದ ಹಕ್ಕು, ಪುನರ್ವಸತಿ ಮತ್ತು ಪುನರ್ನಿಯೋಜನೆ ಕಾಯ್ದೆ 2013 ರ ಕೆಲವು 19(1)ರಂತೆ ಹೊರಡಿಸಲಾಗಿದೆ ಭೂಸ್ವಾಧೀನಕ್ಕೆ ಒಳಪಟ್ಟ ಜಮೀನುಗಳ ನಕ್ಷೆಯನ್ನು, ವಿಶೇಷ ಭೂಸ್ವಾಧೀನಾಧಿಕಾರಿಗಳು, ಎಕ್ಸಿಸ್ಟಿಂಗ್ ಯೋಜನೆ, ಕುಟುಂಬ ಇವರ ಕಛೇರಿಯಲ್ಲಿ ಪರಿಶೀಲನೆಗೆ ಇಡಲಾಗಿದೆ.

ಭೂಸ್ವಾಧೀನ ಪ್ರಕ್ರಿಯೆಯಲ್ಲಿ ಪಾರದರ್ಶಕತೆ ಮತ್ತು ಸೂಕ್ತ ಪರಿಹಾರದ ಹಕ್ಕು, ಪುನರ್ವಸತಿ ಮತ್ತು ಪುನರ್ನಿಯೋಜನೆ ಕಾಯ್ದೆ 2013 ರ ಕೆಲವು 15(1)ರ ಪ್ರಕಾರ ಕೆಲವು 11(1)ರ ಪ್ರಕ್ರಿಯೆಯ ಬಗ್ಗೆ ನೀಡಲಾದ ನೋಟೀಸುಗಳ ವಿಷಯವಾಗಿ ಭಾರತ ವ್ಯಕ್ತಿಗಳಿಂದ ಸ್ವೀಕೃತವಾದ ಅಕ್ಷೇಪಣೆಗಳನ್ನು, ವಿಷಯಕ್ಕೆ ಒಳಪಟ್ಟವರು ಉದ್ದೇಶಿಸಿರುವ ಜಮೀನುಗಳು ಸರಳ ರೇಖೆಯಲ್ಲಿ ಬರುವುದನ್ನು ಭೂಸ್ವಾಧೀನ ಪ್ರಕ್ರಿಯೆಯಲ್ಲಿ ಬರುವ ಭೂಸ್ವಾಧೀನಕ್ಕೆ ಸ್ವೀಕೃತವಾದ ಅಕ್ಷೇಪಣೆ ಇರುವುದಿಲ್ಲ. ಕೆಲವು 16, ಮತ್ತು 17 ರನ್ವಿಯ ಪುನರ್ವಸತಿ ಮತ್ತು ಪುನರ್ನಿಯೋಜನೆ ಪ್ರಕ್ರಿಯೆಯ ಬಗ್ಗೆ ಪರಿಶೀಲನೆ ಮಾಡಲಾಗಿದೆ. 35 ಕುಟುಂಬಗಳಿಗೆ ಸೇರಿದ ಜಮೀನುಗಳನ್ನು ಭೂಸ್ವಾಧೀನಪಡಿಸುವುದನ್ನು ಸರ್ಕಾರ ನಂ. 42/3(ಹೂಸ ನಂ.42/4), 69, 38, 74 ಹಾಗೂ ಖಾತಾ ನಂ.180/185, 181/186, 177/172, 178/173, 177/174ಗಳನ್ವಿಯ ಕುಟುಂಬಗಳನ್ನು ಹೊರತುಪಡಿಸಿ ಉಳಿದ ಕುಟುಂಬಗಳ ಜೀವನೋಪಾಯಕ್ಕೆ ಯಾವುದೇ ದಕ್ಷಿಣಾಭಿಮುಖವಿಲ್ಲವೆಂದು ಕೆಲವು 18ರಡಿ ಅನುಮತಿಯ ವಾಕ್ಯ ಪುನರ್ವಸತಿ ಮತ್ತು ಪುನರ್ನಿಯೋಜನೆ ಕಾಯ್ದೆಗಳನ್ನು, ಕೆಲವು ಇವಾಜ್ ರವರು ತಮ್ಮ ಪತ್ರ ಕ್ರಮಾಂಕ: ಕೆಂಇ 64 ಬಿಆರ್‌ಆರ್ 2020 ದಿನಾಂಕ:12/01/2021ರಂತೆ ಪುನರ್ವಸತಿ ಮತ್ತು ಪುನರ್ನಿಯೋಜನೆ ಕಾಯ್ದೆಗಳನ್ನು, ಕೆಲವು ಇವಾಜ್ ರವರು ಈ ಪ್ರಕ್ರಿಯೆಯಲ್ಲಿ ಅಕ್ಷೇಪಣೆಯನ್ನು ಜಮೀನುಗಳಲ್ಲಿ ಅನುಮಾನದ ವಿಷಯವಾಗಿ ಕೆಲವು 21(2) ರಂತೆ ಅಕ್ಷೇಪಣೆಗಳನ್ನು, ಮಾದರಿಗಳನ್ನು ಸಲ್ಲಿಸುವುದು.

ಅಕ್ಷೇಪಣೆಗಳನ್ನು, ವಿಶೇಷ ಭೂಸ್ವಾಧೀನಾಧಿಕಾರಿ, ಎಕ್ಸಿಸ್ಟಿಂಗ್ ಯೋಜನೆ, ಕುಟುಂಬ ಇವರ ಮರೆಗೆ ನೀಡಲಾಗಿದೆ.

ಅನುಸೂಚಿ

ಜಿಲ್ಲೆ: ತುಮಕೂರು		ತಾಲ್ಲೂಕು: ಕೊರಟಗೆರೆ			ಹೋಬಳಿ: ಕೋಳಾಲ				ಗ್ರಾಮ: ನೀಲಗೊಂಡನಹಳ್ಳಿ
ಕ್ರ.ಸಂ	ಖಾತೆದಾರರ ಹೆಸರು	ಸ.ನಂ	ತರಹ	ಭೂಸ್ವಾಧೀನ ವಾಗುವ ವಿಸ್ತೀರ್ಣ	ಚಿಕ್ಕಬಂದಿ				ಮರವಳಿಗಳು
					ಪೂರ್ವ	ಪಶ್ಚಿಮ	ಉತ್ತರ	ದಕ್ಷಿಣ	
1	2	3	4	5	6	7	8	9	10
1	ಎನ್.ಗಿರೀಶ್ ಬಿನ್ ನಂಜಯ್ಯ	68	ಮಿಷ್ಣು ಎ ಖಿರಾಬು ಬಿ ಖಿರಾಬು	1-29 0-01 0-08	ಉಳಿಕೆ	ಗಡಿ, ಉಳಿಕೆ	ಉಳಿಕೆ	39	ಹೊಂಗ-24, ಹೊಂಗ(ಮ)-18, ತುಗ್ಗಲಿ-05, ಶೀಗೆ-01 ಬಿದರು-01 ಬಿಲ್ಲಾರ-01, ಬೇವು(ಮ)-01 ಮುತ್ತಗ-03 ಅರಳಿ-01 ಕಟ್ಟಿ-01
2	ಗೋಮಾಳ	39	ಬಿಖಿರಾಬು	2-23	ಉಳಿಕೆ, 69	81/2 ಉಳಿಕೆ	68, 41/8, 41/7	80, 72 ಉಳಿಕೆ	- ತೆಂಗು-02, ಬೇವು-03, ತುಗ್ಗಲಿ-01 ನುಗ್ಗೆ-01 ಬೇವು-04, ಬೇವು (ಮ)-03, ತುಗ್ಗಲಿ-06, ತೆಂಗು-06, ನೀಲಗಿರಿ-02, ಎಳ್ಳಿ-01, ನುಗ್ಗೆ-07, ಸೀತಾಫಲ(ಮ)-21 ಕರಿಬೇವು-02, ಕರಿಬೇವು(ಮ)-21 ಕರಿಬೇವು ಸಸಿ-20 ಕಲ್ಲು ಬಾವಿ-01 ವಾಸವಿಲ್ಲದ ಕಲ್ಲು ಚಿಪ್ಪಡಿ ಮನೆ-01
3	ಸಿದ್ದಗಂಗಮ್ಮ ಕೋಂ ಲೇಟ್ ಅರಸಹನುಮಯ್ಯ ಅಂಜಿನಪ್ಪ ಬಿನ್ ಚಿಕ್ಕಹನುಮಂತಯ್ಯ(ಜಂಟಿ)	80	ಮಿಷ್ಣು ಎ ಖಿರಾಬು ಬಿ ಖಿರಾಬು	0-21 0-10 0-001/2	72	ಉಳಿಕೆ	39	ಉಳಿಕೆ	ಹುಣಸೆ-01, ಬೇವು-(ಮ)-04, ಹೊಂಗ-26, ತುಗ್ಗಲಿ-03, ಕಾಡುಮರ-04, ಸೀತಾಫಲ(ಮ)-18
4	ಸಿದ್ದಗಂಗಮ್ಮ ಕೋಂ ಲೇಟ್ ಅರಸಹನುಮಯ್ಯ	72	ಮಿಷ್ಣು ಎ ಖಿರಾಬು ಬಿ ಖಿರಾಬು	2-06 0-18 0-02	42/1, 42/2	80	39 ಉಳಿಕೆ	ಉಳಿಕೆ	ಮಾವು-02, ಹುಣಸೆ-16, ಬೇವು-41, ಬೇವು(ಮ)-03, ತುಗ್ಗಲಿ-52, ಕಾಡುಮರ-08, ಹೊಂಗ-133, ಹೊಂಗ (ಮ)-41, ಮುತ್ತಗ-05, ಬಿಲ್ಲಾರ-04, ಸೀಬೆ-01, ಅಲ-01, ಶೀಗೆ-01, ಕರಿಬೇವು(ಮ)-05 ತೆಂಗು ಸಸಿ-02, ಹಾಲೇ(ಮ)-21, ಸೀತಾಫಲ (ಮ)-196, ಬೋರ್ ವೆಲ್-03 (2 ಚಾಲ್ತಿ ಇಲ್ಲ)

5	ಹೆಚ್.ರಾಜು ಚಕ್ರಹನುಮಯ್ಯ ಹನುಮಂತರಾಯಪ್ಪ ಲಕ್ಷ್ಮೀಪತಿ ಬಿನ್‌ಹನುಮಂತಯ್ಯ ಕೃಷ್ಣಯ್ಯ ಜಂಧಕೇವಿರ್ ಬಿನ್ ಹನುಮಂತಯ್ಯ ಲಕ್ಷ್ಮೀನಾರಾಯಣ ರಾಜು ಬಿನ್ ಕರಿಯಣ್ಣ (ಜಂಟಿ)	42/1	ಮಿಷ್ಕಿ ಬಿ ಖಿರಾಬು	0-08 1/2 0-00 1/2	ಉಳಿಕೆ	72	ಉಳಿಕೆ	42/2	ಹೊಂಗೆ-01
6	ಮುತ್ತರಾಯಪ್ಪ ಬಿನ್ ಲಕ್ಷ್ಮಮ್ಮತ್ತಯ್ಯ	42/2	ಮಿಷ್ಕಿ	1-06	42/3 ಉಳಿಕೆ	72	42/1	42/3	ಹೊಂಗೆ-04, ಬೇವು-01, ಅತ್ತಿಮರ-01
7	ಮುದ್ದರಂಗಯ್ಯ ಬಿನ್ ಲೇಟ್ ಲಕ್ಷ್ಮಮ್ಮತ್ತಯ್ಯ								ಹೊಂಗೆ-04, ಹೊಂಗೆ (ಮ)-15, ತುಗ್ಗಲೆ-03, ಬಿಲ್ವಾರ್ಡ (ಮ)-02, ಚಪಚಿ-01, ಬೇವು(ಮ)-05, ಹಾಲೇಗಿಡ-03, ಸೀತಾಫಲ (ಮ)-08
8	ನಾಗರತ್ನಮ್ಮ ಕೋಂ ಲೇಟ್ ನರಸಿಂಹಮೂರ್ತಿF.	42/3	ಮಿಷ್ಕಿ	0-02 1/2	ಉಳಿಕೆ, 44	ಉಳಿಕೆ 42/2	42/2	41/1, 40/1ಬಿ1	-
9	ಲಕ್ಷ್ಮಿಶಯ್ಯ ಬಿನ್ ಲೇಟ್ ನರಸಿಂಹಯ್ಯ	42/7	ಮಿಷ್ಕಿ	0-09	ಉಳಿಕೆ, 44	ಉಳಿಕೆ 42/2	42/2	41/1, 40/1ಬಿ1	-
ಸ.ನಂ 42/3 ರಿಂದ ದುರಸ್ತಿಗಾಗಿ ಸ.ನಂ.42/7 ಆಗಿರುತ್ತದೆ.									
10	ಮಂಜುಳ ಕೋಂ ಲೇಟ್ ಕಾಂತರಾಜು,	42/5	ಮಿಷ್ಕಿ ಎ ಖಿರಾಬು	0-12 1/2 0-00 1/2	ಉಳಿಕೆ, 44	ಉಳಿಕೆ 42/2	42/2	41/1, 40/1ಬಿ1	-
ಸ.ನಂ 42/3 ರಿಂದ ದುರಸ್ತಿಗಾಗಿ ಸ.ನಂ.42/5 ಆಗಿರುತ್ತದೆ.									
11	ಪುಷ್ಪ ಕೋಂ ಲೇಟ್ ವಸಂತಯ್ಯ	42/4	ಮಿಷ್ಕಿ	0-12 1/2	ಉಳಿಕೆ, 44	ಉಳಿಕೆ 42/2	42/2	41/1, 40/1ಬಿ1	-
ಸ.ನಂ 42/3 ರಿಂದ ದುರಸ್ತಿಗಾಗಿ ಸ.ನಂ.42/4 ಆಗಿರುತ್ತದೆ.									

12	ಎನ್ ಕೃಷ್ಣಮೂರ್ತಿ ಬಿನ್ ಲೇಟ್ ನರಸಿಂಹಯ್ಯ	42/6	ಮಿಷ್ಣು ಎ ಖರಾಬು ಬಿ ಖರಾಬು	0-06 1/2 0-01 0-001/2	ಉಳಕಿ, 44	ಉಳಕಿ 42/2	42/2	41/1, 40/1ಬಿ1	
			ಸ.ನಂ 42/3 ರಿಂದ ದುರಸ್ತಿಗಾಗಿ ಸ.ನಂ.42/6 ಆಗಿಯುತ್ತದೆ.						
13	ಮುದ್ದಯ್ಯ ಬಿನ್ ಲೇಟ್ ಸಿದ್ದರಾಮಯ್ಯ, ಗಂಗಯ್ಯ ಬಿನ್ ಲೇಟ್ ಸಿದ್ದರಾಮಯ್ಯ, ಕೋಡಯ್ಯ ಬಿನ್ ಲೇಟ್ ಸಿದ್ದರಾಮಯ್ಯ(ಜಂಟಿ)	40/1 ಬಿ1	ಮಿಷ್ಣು ಬಿ ಖರಾಬು	0-08 0-01 1/2	41/1	ಉಳಕಿ	42/3	40/3	ತೆಂಗು-03, ತುಗ್ಗಲಿ-01, ಬೇವು(ಮ)-02, ಹೊಂಗೆ-08, ಹೊಂಗೆ(ಮ)-06
14	ಸಿದ್ದನಂಜಯ್ಯ ಬಿನ್ ರಾಮಯ್ಯ ಶಿವಗಂಗಯ್ಯ ಬಿನ್ ಲೇ.ಗವಿಸಿದ್ದಯ್ಯ ರಾಮಯ್ಯ ಎನ್.ಜಿ ಬಿನ್ ಲೇ.ಗವಿಸಿದ್ದಯ್ಯ	40/3	ಮಿಷ್ಣು ಬಾಗಯ್ಯ	0-15 0-04	41/1	ಉಳಕಿ	40/1 ಬಿ1	81/1	ಹೊಂಗೆ-05
	ನಾಗರತ್ನ ಬಿ.ಎಸ್ ಬಿನ್ ಲೇಟ್ ಆರ್ ಸಿದ್ದರಾಜು ಶಿವಕುಮಾರ್ ಬಿ.ಎಸ್ ಬಿನ್ ಲೇಟ್ ಆರ್ ಸಿದ್ದರಾಜು ಗಿರೀಶ್ ಬಿ.ಎಸ್ ಬಿನ್ ಲೇಟ್ ಆರ್ ಸಿದ್ದರಾಜು								ಹೊಂಗೆ-09, ಬಿದರು-01, ಹಾಲೆ-01, ತುಗ್ಗಲಿ-02, ಚಪಟೆ-02 ಬೇವು(ಮ)-01
	ಸಿದ್ದೇಗೌಡ ಬಿನ್ ಮುದ್ದಯ್ಯ, ಎಸ್ ಜಯರಾಮಯ್ಯ ಬಿನ್ ಲೇಟ್ ಸಿದ್ದಗಂಗಪ್ಪ								(ಪೌತಿ ವಾರಸು ಮೇರೆಗೆ ಖಾತೆ ಬದಲಾವಣೆಯಾಗಿದೆ.) ಆಲ-01, ಅರಳಿ-01, ಹೊಂಗೆ-03
15	ಸಿದ್ದರಾಮಯ್ಯ ಬಿನ್ ನಂಜಯ್ಯ	41/1	ಮಿಷ್ಣು ಎ ಖರಾಬು ಬಿ ಖರಾಬು	0-24 1/2 0-02 0-001/2	ಉಳಕಿ	40/1 ಬಿ1, 40/3	42/3	81/2 81/3	ನೀಲಗಿರಿ-01, ಬೇವು(ಮ)-02, ಹೊಂಗೆ-11, ಹೊಂಗೆ(ಮ)-06, ತುಗ್ಗಲಿ-02, ಅಂಕಾಲೇ- 01 ಬೇವು-02, ಹೊಂಗೆ-09, ಹಾಲೇ-05 ತುಗ್ಗಲಿ-02

16	ಲಕ್ಷ್ಮಮ್ಮ ಕೋಂ ತಿಮ್ಮರಾಯಪ್ಪ	ಖಾತೆ ನಂ 180/ 185	ವಾಸದ ಸೀಟಿನ ಮನೆ	1200 ಚ.ಅ	ಸರ್ಕಾರಿ ರಸ್ತೆ	ಸ.ನಂ	ಸರ್ಕಾರಿ ರಸ್ತೆ	ರಾಮಕೃಷ್ಣ ಮನೆ	ಸ.ನಂ.41/1ರಲ್ಲಿ ಬರುತ್ತದೆ.
17	ರಾಮಕೃಷ್ಣ ಬಿನ್ ಲಿಂಗಪ್ಪ	ಖಾತೆ ನಂ 181/ 186	ವಾಸದ ಸೀಟಿನ ಮನೆ	1200 ಚ.ಅ	ಸರ್ಕಾರಿ ರಸ್ತೆ	ಸ.ನಂ	ಲಕ್ಷ್ಮಮ್ಮ ಮನೆ	ಸ.ನಂ	ಸ.ನಂ.41/2ರಲ್ಲಿ ಬರುತ್ತದೆ.
18	ಸಿದ್ದರಾಜು ಬಿನ್ ಸಿದ್ದಗಂಗಯ್ಯ ರಾಮಲಕ್ಷ್ಮಮ್ಮ ಕೋಂ ಮುತ್ತಯ್ಯ	41/3	ಋಷಿ ಎ ವಿರಾಜು ಬಿ ವಿರಾಜು	0-17 1/2 0-04 0-01 1/2	ಉಳಿಕೆ	41/1, 41/2	ಉಳಿಕೆ 41/1 41/2	41/4 39	ಬೇವು-08, ಆಲೆ-06, ಚಿಗರೆ-08, ಸೀತಾಫಲ-08, ಅತ್ತಿಮರ-01, ಹೊಂಗೆ-10
19	ಸಿದ್ದನಂಜಯ್ಯ ಬಿನ್ ಗಂಗಯ್ಯ	41/4	ಋಷಿ	0-04	ಉಳಿಕೆ	41/3	41/3	41/8	-
20	ಮೂಡ್ಲಗಿರಿಯ್ಯ ಬಿನ್ ತಿಮ್ಮಯ್ಯ	41/7	ಋಷಿ	0-01	ಉಳಿಕೆ 41/7	41/8	41/5	39	-
21	ಬಿ.ಸಿದ್ದರಾಜು ಬಿನ್ ಗಂಗಯ್ಯ	41/8	ಋಷಿ	0-16	41/5 41/7 ಉಳಿಕೆ	41/3	41/4	39	-
22	ಸಿದ್ದನಂಜಯ್ಯ ಬಿನ್ ಗಂಗಯ್ಯ	81/1	ಋಷಿ	0-02 1/2	81/2	40/3 ಉಳಿಕೆ	40/3	ಉಳಿಕೆ	ಹೊಂಗೆ-04, ಹೊಂಗೆ(ಮ)-06 ಬೇವು(ಮ)-04 ಹಾಲೇ(ಮ)-04 ನೀರಿನ ಮಿನಿ ಟ್ಯಾಂಕ್ ನೀರಿನ ತೋಟ ಅನುಭವ ಗ್ರಾಮಪಂಚಾಯತಿ
23	ಗಂಗಮ್ಮ ಕೋಂ ಸಿದ್ದರಾಮಯ್ಯ	81/2	ಋಷಿ ಎ ವಿರಾಜು	0-06 0-03	39	81/1	41/1, 41/3	ಉಳಿಕೆ	ಹೊಂಗೆ-10, ಹೊಂಗೆ(ಮ)-10, ಸೀತಾಫಲ-10, ಹಾಲೆ (ಮ)-01
24	ಗಂಗರಂಗಯ್ಯ ಬಿನ್ ಲೇಟ್ ಮುದ್ದರಂಗಯ್ಯ	ಖಾತೆ ನಂ 177/ 172	ವಾಸದ ಸೀಟಿನ ಮನೆ	1134 ಚ.ಅ	ಸರ್ಕಾರಿ ದಾರಿ	ಸ.ನಂ	ಗಂಗಾ ಧರ ಯ್ಯನ ಮನೆ	ರಂಗಯ್ಯನ ಮನೆ	ಸ.ನಂ.81/2ರಲ್ಲಿ ಬರುತ್ತದೆ.

25	ಗಂಗಾಧರಯ್ಯ ಬಿನ್ ಲೇಟ್ ಮುದ್ದರಂಗಯ್ಯ	ಖಾತೆ ನಂ 178/173	ಕಲ್ಲು ಚಪ್ಪಡಿ ಮನೆ	1134 ಚ.ಅ	ಸರ್ಕಾರಿ ದಾರಿ	ಸ.ನಂ	ಸ.ನಂ	ಗಂಗರಂಗಯ್ಯನ ಮನೆ	ಸ.ನಂ.81/2ರಲ್ಲಿ ಬರುತ್ತದೆ.
26	ರಂಗಯ್ಯ ಬಿನ್ ಲೇಟ್ ದೊಡ್ಡರಂಗಯ್ಯ	ಖಾತೆ ನಂ 177/174	ವಾಸದ ತೀಟಿನ ಮನೆ	2205 ಚ.ಅ	ಸರ್ಕಾರಿ ರಸ್ತೆ	ಸ.ನಂ	ಗಂಗರಂಗಯ್ಯನ ಮನೆ	ಸರ್ಕಾರಿ ಕಾಲುವೆ	ಸ.ನಂ.81/2ರಲ್ಲಿ ಬರುತ್ತದೆ.
			ವಿಭಾಗವಾಗಿದ್ದು, ರಂಗಯ್ಯನ ಮಗ ದೊಡ್ಡರಂಗಯ್ಯ ಅರ್ಧ ಭಾಗದಲ್ಲಿ ವಾಸವಿದ್ದಾರೆ. ಉಳಿದ ಅರ್ಧಭಾಗದಲ್ಲಿ ರಂಗಯ್ಯ ವಾಸವಿದ್ದಾರೆ.						-
27	ಹನುಮಂತರಾಯಪ್ಪ ಬಿನ್ ಹನುಮಂತಯ್ಯ	69	ಮಿಷ್ಣಿ ಎ ಖಿರಾಬು	0-20 0-08	75	39	ಉಳಿಕೆ	ಉಳಿಕೆ	ತುಗ್ಗಲಿ-12, ಹುಣಸೆ-02, ಹಾಲೇ-03, ಹೊಂಗೆ-03 ಸೀತಾಫಲ-10 ವಾಸದ ತೀಟಿನಮನೆ-01 (ಶ್ರೀದೇವಮ್ಮನ ಹೆಸರಿಗೆ ಇದೆ)
28	ರಾಮಚಂದ್ರಯ್ಯ ಬಿನ್ ಹನುಮಂತಯ್ಯ	69	ಮಿಷ್ಣಿ ಎ ಖಿರಾಬು	0-08 0-02	75	39	ಉಳಿಕೆ	ಉಳಿಕೆ	ಬೇವು-01, ಹಾಲೆ-02, ತುಗ್ಗಲಿ-01, ಸೀತಾಫಲ-22, ಹುಣಸೆ-03
29	ಪುಟ್ಟಮ್ಮ ಬಿನ್ ಲೇಟ್ ನರಸಿಂಹಯ್ಯ	75	ಮಿಷ್ಣಿ ಎ ಖಿರಾಬು	1-20 0-09	38 65	69	ಉಳಿಕೆ	ಉಳಿಕೆ	ಬೇವು-03, ಬೇವು(ಮ)-03, ತುಗ್ಗಲಿ-05, ತುಗ್ಗಲಿ(ಮ)-08, ನೀಲಗಿರಿ-11, ಹಾಲೇ (ಮ) -06, ಸೀತಾಫಲ-43, ಹುಣಸೆ -01, ಹೊಂಗೆ-07, ಹೊಂಗೆ(ಮ)-14, ಅರಳಿ-02
	ಗಂಗಮ್ಮ ಬಿನ್ ಲೇಟ್ ನರಸಿಂಹಯ್ಯ								
	ಜಯಮ್ಮ ಬಿನ್ ಲೇಟ್ ನರಸಿಂಹಯ್ಯ								
	ಲಕ್ಷ್ಮೀಶಯ್ಯ ಬಿನ್ ಲೇಟ್ ನರಸಿಂಹಯ್ಯ								
	ರಾಜಯ್ಯ ಬಿನ್ ಲೇಟ್ ನರಸಿಂಹಯ್ಯ								
	ಚಂದ್ರಯ್ಯ ಬಿನ್ ಲೇಟ್ ನರಸಿಂಹಯ್ಯ								
	ಭೈರಯ್ಯ ಬಿನ್ ಲೇಟ್ ನರಸಿಂಹಯ್ಯ								

	ರವಿಕುಮಾರ್ ಬಿನ್ ಲೇಟ್ ನರಸಿಂಹಯ್ಯ									
	ರಂಗಪ್ಪ ಬಿನ್ ಚಿಕ್ಕನರಸಯ್ಯ ಜಂಟಿ									
30	ರಂಗಪ್ಪ ಬಿನ್ ಚಿಕ್ಕನರಸಪ್ಪ	38	ಮಿಷ್ಣಿ ಬಿ ಖಿರಾಬು	0-19 0-10	74 65	75	65	ಉಳಿಕೆ	ಹುಣಸೆ-01 ಹೊಂಗೆ-04, ಆಲದಮರ-01, ಬೇವು-01, ತುಗ್ಗಲಿ-05, ಹಾಲೆಗಿಡ-04, ಸೀತಾಫಲ-16	
31	ಆಂಜಿನಪ್ಪ ಬಿನ್ ಲೇಟ್ ರಾಮಹನುಮಯ್ಯ ಕೆಂಪಯ್ಯ ಬಿನ್ ಲೇಟ್ ರಾಮಹನುಮಯ್ಯ ಲಕ್ಷ್ಮಮ್ಮ ಬಿನ್ ಲೇಟ್ ರಾಮಹನುಮಯ್ಯ ಹನುಮಂತರಾಯಪ್ಪ ಬಿನ್ ಲೇಟ್ ರಾಮಹನುಮಯ್ಯ(ಜಂಟಿ)	65	ಮಿಷ್ಣಿ ಎ ಖಿರಾಬು ಬಿ ಖಿರಾಬು	0-14 1/2 0-03 0-001/2	ಉಳಿಕೆ	38	ಉಳಿಕೆ	74 38	ಬೇವು-05, ಹೊಂಗೆ -17, ಹೊಂಗೆ (ಮ)- 06, ಹುಣಸೆ-01ಬಾಗಿ-03, ತುಗ್ಗಲಿ-01, ಹಾಲೇ(ಮ)-03, ಸೀತಾಫಲ-25	
32	ರಂಗಪ್ಪ ಬಿನ್ ಚಿಕ್ಕನರಸಯ್ಯ	74	ಮಿಷ್ಣಿ ಎ ಖಿರಾಬು ಬಿ ಖಿರಾಬು	2-05 0-10 0-02	76/2, 76/3	38	65	ಉಳಿಕೆ	ಬಾಗಿ-09, ತಪಚಿ-03 ಹಾಲೇ-11, ಹಾಲೆ(ಮ)-06, ಹುಣಸೆ-02, ತುಗ್ಗಲಿ-10, ತುಗ್ಗಲಿ(ಮ)-02, ಬೇವು-03, ಬೇವು(ಮ)- 07, ಬ್ಯಾಲ-01, ಹೊಂಗೆ-27, ಹೊಂಗೆ(ಮ)06	
33	ವೆಂಕಟರವಣಯ್ಯ ಬಿನ್ ಲಕ್ಷ್ಮಣಯ್ಯ ಗೋವಿಂದರಾಜು ಬಿನ್ ಲಕ್ಷ್ಮಣಯ್ಯ	76/2	ಮಿಷ್ಣಿ ಎ ಖಿರಾಬು	0-20 0-07	ರಸ್ತೆ	74	ಉಳಿಕೆ	76/3	ಹೊಂಗೆ-01 ಬೇವು(ಮ)-02	
34	ವೆಂಕಟಪ್ಪ ಬಿನ್ ದಾಸಯ್ಯ	76/3	ಮಿಷ್ಣಿ ಎ ಖಿರಾಬು	0-30 0-06	ರಸ್ತೆ	74	76/2	ಗಡಿ ಉಳಿಕೆ	ಹುಣಸೆ-02, ಬೇವು-01, ಬೇವು(ಮ)-01, ತುಗ್ಗಲಿ-01 ಬ್ಯಾಲ-01ಹಾಲೆ-02, ಹಾಲೆ(ಮ)-02, ಹೊಂಗೆ(ಮ)-02	

35	ಅರಸಯ್ಯ ಬಿನ್ ಹನುಮಂತಯ್ಯ ಪುಟ್ಟ ಅರಸಯ್ಯ ಬಿನ್ ಹನುಮಂತಯ್ಯ ಚಿಕ್ಕ ಅರಸಯ್ಯ ಬಿನ್ ಹನುಮಂತಯ್ಯ (ಜಂಟಿ)	25/1	ಮಿಷ್ಣು ಎ ಖಿರಾಬು	1-03 0-15	24/2	ರಸ್ತೆ	ಉಳಕೆ	ಗಡಿ	ಹೊಂಗೆ-10, ತಗ್ಗಲಿ-04, ಬೇವು-02, ಹಾಲೆ-18
	ಷರಾ: ಸ.ನಂ. 24/2 ರಿಂದ 24/10ರವರೆಗೆ ಕರೆ ಮುಳುಗಡೆ ಪ್ರದೇಶ 6-21 ಗುಂಟೆ ಭೂಸ್ವಾಧೀನಕ್ಕೆ ಒಳಪಡುತ್ತದೆ.			-	-	-	-	-	-
	ಮಿಷ್ಣು ಬಾಗಾಯ್ತು		ಎ ಖಿರಾಬು ಬಿ ಖಿರಾಬು	16-27 1/2 0-04 2-19 1/2 3-10 1/2					
			ಒಟ್ಟು	22-21 1/2 6873ಚ.ಅ					

ವಿಶೇಷ ಭೂಸ್ವಾಧೀನಾಧಿಕಾರಿ
ಎತ್ತಿನಹೊಳೆ ಯೋಜನೆ, ತುಮಕೂರು

(ನಾಗವೇಣಿ.ಎಸ್.ಕೆ)
ಸರ್ಕಾರದ ಉಪ ಕಾರ್ಯದರ್ಶಿ
ಕಂದಾಯ ಇಲಾಖೆ (ಭೂಸ್ವಾಧೀನ)

ಕರ್ನಾಟಕ ರಾಜ್ಯಪಾಲರ ಆಜ್ಞಾನುಸಾರ
ಮತ್ತು ಅವರ ಹೆಸರಿನಲ್ಲಿ
(ಬಿ.ಎನ್.ಆನಂದ್)
ಸರ್ಕಾರದ ಆದೇಶ ಕಾರ್ಯದರ್ಶಿ,
ಕಂದಾಯ ಇಲಾಖೆ (ಭೂಸ್ವಾಧೀನ-2)

1 ತುಮಕೂರು ಜಿಲ್ಲೆ, ಕೊರಟಗೆರೆ ತಾಲ್ಲೂಕು, ಚನ್ನರಾಯನದುರ್ಗ ಹೋಬಳಿ, ಅಗ್ರಹಾರ ಗ್ರಾಮದ ಸ.ನಂ. 109 & 110 ಗಳಲ್ಲಿ ಒಟ್ಟು 7-28 ಎಕರೆ ಜಮೀನನ್ನು ತುಮಕೂರು-ರಾಯದುರ್ಗ ರೈಲ್ವೆ ಯೋಜನೆಗೆ ಭೂಸ್ವಾಧೀನ ಪಡಿಸಿಕೊಳ್ಳಲು "ಭೂಸ್ವಾಧೀನ ಪ್ರಕ್ರಿಯೆಯಲ್ಲಿ ಪಾರದರ್ಶಕತೆ, ಸೂಕ್ತ ಪರಿಹಾರದ ಹಕ್ಕು, ಅನರ್ಪಿಸಿ ಮತ್ತು ಅನರ್ಪಿಸಿ ನಿರಾಣ ಕಾಯ್ದೆ-2013"ರ ಕೆಲಂ 25 ರಡಿ ಸರ್ಕಾರವು ಪ್ರದತ್ತವಾದ ಅಧಿಕಾರವನ್ನು ಚಲಾಯಿಸಿ ಈ ಪ್ರಕರಣದಲ್ಲಿ ಐಕ್ರೀಯ ರಚಿಸಲು ದಿನಾಂಕ: 20/02/2021 ರಿಂದ 30/06/2021 ರವರೆಗೆ ಕಾಲಾಪಕಾಶವನ್ನು ವಿಸ್ತರಿಸಿ ಆದೇಶಿಸಲಾಗಿದೆ.

ಆದೇಶವಿಷಯ

ಕರ್ನಾಟಕ ಸರ್ಕಾರದ ಸಚಿವಾಲಯ,
ಬಹುಮಹಡಿಗಳ ಕಟ್ಟಡ,
ಬೆಂಗಳೂರು, ದಿನಾಂಕ: 30-06-2021

ಸಂಖ್ಯೆ: ಕಂಇ 29 ಭೂಸ್ವಾ.ತು 2021

ಕರ್ನಾಟಕ ಸರ್ಕಾರ

ವಿಶೇಷ ಭೂಸ್ವಾಧೀನಾಧಿಕಾರ
ಎತ್ತಿನಹೂಳಿ ಯೋಜನೆ, ತುಮಕೂರು

(ಎನ್.ಪಿ.ಎಸ್.ಕೆ)
ಸರ್ಕಾರದ ಉಪ ಕಾರ್ಯದರ್ಶಿ
ಕಂದಾಯ ಇಲಾಖೆ (ಭೂಸ್ವಾಧೀನ)

ಸರ್ಕಾರದ 5 ಮತ್ತು 47 ರಲ್ಲಿನ 0-23 ಗಂಟೆ ಜಮೀನು ಭೂಸ್ವಾಧೀನಕ್ಕೆ ಒಳಪಟ್ಟಿರುವುದನ್ನು ಕಂಡುಬಂದುದರಿಂದ ಕೈಬಿಡಲಾಗಿದೆ.
ಆಳಿಕೆ ಪೇಟೆಯಲ್ಲಿ ಭೂಸ್ವಾಧೀನಕ್ಕೆ ಒಳಪಟ್ಟಿರುವುದನ್ನು ಕಂಡುಬಂದುದರಿಂದ ಕೈಬಿಡಲಾಗಿದೆ.

ಜಿಲ್ಲೆ: ತುಮಕೂರು

ತಾಲ್ಲೂಕು: ಕೊರಟಗೆರೆ

ಹೋಬಳಿ: ಕೋಳಾಲ ಗ್ರಾಮ: ಕನ್ನಡಿಪುರ

ಅನುಸೂಚನೆ

ಕರ್ನಾಟಕ ರಾಜ್ಯಪತಿ, ಬದಲಾಡಿ, ೩೦, ಜೂನ್, ೨೦೨೧

ಜಿಲ್ಲಾಧಿಕಾರಿಗಳ ಕಾರ್ಯಾಲಯ, ದಾವಣಗೆರೆ ಜಿಲ್ಲೆ, ದಾವಣಗೆರೆ.

ಜಿಲ್ಲಾ ನಗರಾಭಿವೃದ್ಧಿ ಕೋಶ.

ವಂ.ಜಿ.ನ.ಕೋ.ದಾ(೨)/ಸಿಆರ್/246/2021-22

ದಿನಾಂಕ:08-06-2021

"ಅಭಿವೃದ್ಧಿ"

ವಿಷಯ: ದಾವಣಗೆರೆ ಜಿಲ್ಲೆ, ಹೊನ್ನಾಳಿ ತಾಲ್ಲೂಕಿನ ಹೊನ್ನಾಳಿ ಪುರಸಭೆ ವ್ಯಾಪ್ತಿಯಲ್ಲಿ ಬರುವ ಈ ಕೆಳಕಂಡ ಕೊಳಚೆ ಪ್ರದೇಶಗಳನ್ನು ಮಂಡಳಿ ಕಾಯ್ದೆ 1973 ಕಲಂ-3 ರಂತೆ ಕೊಳಚೆ ಪ್ರದೇಶವೆಂದು ಘೋಷಣೆ ಮಾಡುವ ಕುರಿತು.

- ಉಲ್ಲೇಖ: 1. ಆಯುಕ್ತರು, ಕರ್ನಾಟಕ ಕೊಳಚೆಗೆರಿ ಅಭಿವೃದ್ಧಿ ಮಂಡಳಿ, ಬೆಂಗಳೂರು ರವರ ಪತ್ರ ಸಂಖ್ಯೆ: ಕಕೊಆಮ/ಕಂ-2/119/2020-21/26 ದಿನಾಂಕ:02-03-2021.
2. ಆಯುಕ್ತರು, ಕರ್ನಾಟಕ ಕೊಳಚೆಗೆರಿ ಅಭಿವೃದ್ಧಿ ಮಂಡಳಿ, ಬೆಂಗಳೂರು ರವರ ಪತ್ರ ಸಂಖ್ಯೆ: ಕಕೊಆಮ/ಕಂ-2/120/2020-21/25 ದಿನಾಂಕ:02-03-2021.
3. ಆಯುಕ್ತರು, ಕರ್ನಾಟಕ ಕೊಳಚೆಗೆರಿ ಅಭಿವೃದ್ಧಿ ಮಂಡಳಿ, ಬೆಂಗಳೂರು ರವರ ಪತ್ರ ಸಂಖ್ಯೆ: ಕಕೊಆಮ/ಕಂ-2/121/2020-21/24 ದಿನಾಂಕ:02-03-2021.
4. ಆಯುಕ್ತರು, ಕರ್ನಾಟಕ ಕೊಳಚೆಗೆರಿ ಅಭಿವೃದ್ಧಿ ಮಂಡಳಿ, ಬೆಂಗಳೂರು ರವರ ಪತ್ರ ಸಂಖ್ಯೆ: ಕಕೊಆಮ/ಕಂ-2/122/2020-21/23 ದಿನಾಂಕ:02-03-2021.
5. ಆಯುಕ್ತರು, ಕರ್ನಾಟಕ ಕೊಳಚೆಗೆರಿ ಅಭಿವೃದ್ಧಿ ಮಂಡಳಿ, ಬೆಂಗಳೂರು ರವರ ಪತ್ರ ಸಂಖ್ಯೆ: ಕಕೊಆಮ/ಕಂ-2/123/2020-21/34 ದಿನಾಂಕ:02-03-2021.
6. ಆಯುಕ್ತರು, ಕರ್ನಾಟಕ ಕೊಳಚೆಗೆರಿ ಅಭಿವೃದ್ಧಿ ಮಂಡಳಿ, ಬೆಂಗಳೂರು ರವರ ಪತ್ರ ಸಂಖ್ಯೆ: ಕಕೊಆಮ/ಕಂ-2/124/2020-21/30 ದಿನಾಂಕ:02-03-2021.
7. ಆಯುಕ್ತರು, ಕರ್ನಾಟಕ ಕೊಳಚೆಗೆರಿ ಅಭಿವೃದ್ಧಿ ಮಂಡಳಿ, ಬೆಂಗಳೂರು ರವರ ಪತ್ರ ಸಂಖ್ಯೆ: ಕಕೊಆಮ/ಕಂ-2/125/2020-21/33 ದಿನಾಂಕ:02-03-2021.
8. ಆಯುಕ್ತರು, ಕರ್ನಾಟಕ ಕೊಳಚೆಗೆರಿ ಅಭಿವೃದ್ಧಿ ಮಂಡಳಿ, ಬೆಂಗಳೂರು ರವರ ಪತ್ರ ಸಂಖ್ಯೆ: ಕಕೊಆಮ/ಕಂ-2/126/2020-21/31 ದಿನಾಂಕ:02-03-2021.
9. ಆಯುಕ್ತರು, ಕರ್ನಾಟಕ ಕೊಳಚೆಗೆರಿ ಅಭಿವೃದ್ಧಿ ಮಂಡಳಿ, ಬೆಂಗಳೂರು ರವರ ಪತ್ರ ಸಂಖ್ಯೆ: ಕಕೊಆಮ/ಕಂ-2/131/2020-21/32 ದಿನಾಂಕ:02-03-2021.

ಆಯುಕ್ತರು, ಕರ್ನಾಟಕ ಕೊಳಚೆಗೆರಿ ಅಭಿವೃದ್ಧಿ ಮಂಡಳಿ, ಬೆಂಗಳೂರು ರವರು ಉಲ್ಲೇಖದ ತಮ್ಮ ಪ್ರಸ್ತಾವನೆಯಲ್ಲಿ ದಾವಣಗೆರೆ ಜಿಲ್ಲೆ, ಹೊನ್ನಾಳಿ ತಾಲ್ಲೂಕಿನ ಹೊನ್ನಾಳಿ ಪುರಸಭೆ ವ್ಯಾಪ್ತಿಯಲ್ಲಿ ಬರುವ ಈ ಕೆಳಕಂಡ ಕೊಳಚೆ ಪ್ರದೇಶಗಳನ್ನು ಮಂಡಳಿಯ ಸಂಬಂಧಪಟ್ಟ ಅಧಿಕಾರಿಗಳು ಸ್ಥಳ ಪರಿಶೀಲನೆ ಮಾಡಲಾಗಿ ಸದರಿ ಪ್ರದೇಶಗಳಲ್ಲಿ ಒಟ್ಟು 699 ಕುಟುಂಬಗಳಿದ್ದು, ಎಸ್.ಸಿ.45, ಎಸ್.ಟಿ.79, ಅ.ಸಂ.1073, ಓ.ಬಿ.ಸಿ.1615 ಮತ್ತು ಸಾಮಾನ್ಯ ವರ್ಗ 326 ಒಟ್ಟು ಸುಮಾರು 3138 ಜನಸಂಖ್ಯೆಯಿಂದ ಕೂಡಿರುತ್ತದೆ. ಈ ನಿವಾಸಿಗಳು ಸುಮಾರು ವರ್ಷಗಳಿಂದ ಇಲ್ಲಿಯೇ ವಾಸವಾಗಿರುತ್ತಾರೆ ಎಂದು ಸ್ಥಳ ತನಿಖೆಯಿಂದ ತಿಳಿದು ಬಂದಿದೆ. ಸದರಿ ಪ್ರದೇಶಗಳ ಒಟ್ಟು ವಿಸ್ತೀರ್ಣವು 14 ಎಕರೆ 11 ಗುಂಟೆ ವಿಸ್ತೀರ್ಣವಿದ್ದು ಸದರಿ ಪ್ರದೇಶಗಳಲ್ಲಿ ಅಗತ್ಯ ಮೂಲಭೂತ ಸೌಕರ್ಯಗಳಾದ ಕುಡಿಯುವ ನೀರು, ವಿದ್ಯುತ್, ಒಳಚರಂಡಿ, ರಸ್ತೆ ವ್ಯವಸ್ಥೆಗಳನ್ನು ಪುರಸಭೆ

										ನಿಜವಾಗಿಯೂ, ಪರಿಷತ್ ನಿರ್ಧರಿಸಿದಾಗ ೪೦೦ 11(4) ಹಾಗೂ ನಿಯಮ 29(2) ರನ್ವಯ ಪರಿಶೀಲಿಸಲಾಗುವುದು.
10	ನಿಜವಾಗಿಯೂ, ಪರಿಷತ್ ನಿರ್ಧರಿಸಿದಾಗ ೪೦೦ 11(4) ಹಾಗೂ ನಿಯಮ 29(2) ರನ್ವಯ ಪರಿಶೀಲಿಸಲಾಗುವುದು.	11/16	ಮಾನ್ಯ	0-08	7/4	11/1	11/2	ಉಳಿತಾಯ	ಉಳಿತಾಯ	ಕೆಂಪು-18, ಅರಸೀಕೆರೆ-104, ಅರಸೀಕೆರೆ-05, ದೇವನಹಳ್ಳಿ-01, ಹಂಪಿ-01
11	ನಿಜವಾಗಿಯೂ, ಪರಿಷತ್ ನಿರ್ಧರಿಸಿದಾಗ ೪೦೦ 11(4) ಹಾಗೂ ನಿಯಮ 29(2) ರನ್ವಯ ಪರಿಶೀಲಿಸಲಾಗುವುದು.	11/16	ಮಾನ್ಯ	0-22 1/2	11/3	12/7	ಉಳಿತಾಯ	ಉಳಿತಾಯ	11/2	ಕೆಂಪು-27, ಕೆಂಪು-06, ಕೆಂಪು-06
		ಉಳಿತಾಯ ಕ್ಷೇತ್ರ ಸಂಖ್ಯೆ 11/1 ರನ್ವಯ 1-17 ರನ್ವಯ, ಕೆಂಪು ಕ್ಷೇತ್ರ ಸಂಖ್ಯೆ 11/16, 11/16 ಎಂಬುದಾಗಿರುತ್ತದೆ.								
12	ನಿಜವಾಗಿಯೂ, ಪರಿಷತ್ ನಿರ್ಧರಿಸಿದಾಗ ೪೦೦ 11(4) ಹಾಗೂ ನಿಯಮ 29(2) ರನ್ವಯ ಪರಿಶೀಲಿಸಲಾಗುವುದು.	11/14								ಕೆಂಪು-52, ಹಂಪಿ-01
	ನಿಜವಾಗಿಯೂ, ಪರಿಷತ್ ನಿರ್ಧರಿಸಿದಾಗ ೪೦೦ 11(4) ಹಾಗೂ ನಿಯಮ 29(2) ರನ್ವಯ ಪರಿಶೀಲಿಸಲಾಗುವುದು.	11/15	ಮಾನ್ಯ	1-03	11/1	12/7	11/1	ಉಳಿತಾಯ		ಕೆಂಪು 11(1) ನಿಯಮ 34ರನ್ವಯ 131 ರನ್ವಯ, 46 ಅನಿರೀಕ್ಷಿಸಿ, ನಿಜವಾಗಿಯೂ, ಪರಿಷತ್ ನಿರ್ಧರಿಸಿದಾಗ ೪೦೦ 11(4) ಹಾಗೂ ನಿಯಮ 29(2) ರನ್ವಯ ಪರಿಶೀಲಿಸಲಾಗುವುದು.
13	ನಿಜವಾಗಿಯೂ, ಪರಿಷತ್ ನಿರ್ಧರಿಸಿದಾಗ ೪೦೦ 11(4) ಹಾಗೂ ನಿಯಮ 29(2) ರನ್ವಯ ಪರಿಶೀಲಿಸಲಾಗುವುದು.	11/2	ಮಾನ್ಯ	0-10						ಕೆಂಪು-11
		ಉಳಿತಾಯ ಕ್ಷೇತ್ರ ಸಂಖ್ಯೆ 11/2 ರನ್ವಯ, ಕೆಂಪು ಕ್ಷೇತ್ರ ಸಂಖ್ಯೆ 11/14, 11/15, ರನ್ವಯ								
14	ನಿಜವಾಗಿಯೂ, ಪರಿಷತ್ ನಿರ್ಧರಿಸಿದಾಗ ೪೦೦ 11(4) ಹಾಗೂ ನಿಯಮ 29(2) ರನ್ವಯ ಪರಿಶೀಲಿಸಲಾಗುವುದು.	12/18	ಮಾನ್ಯ	1-21 1/4	11/2	11/1	12/6	ಉಳಿತಾಯ	ಉಳಿತಾಯ	ಕೆಂಪು-69, ಅರಸೀಕೆರೆ-154, ದೇವನಹಳ್ಳಿ-02(ಕೆಂಪು-02), ಹಂಪಿ-01, ಕೆಂಪು-01
		ಉಳಿತಾಯ ಕ್ಷೇತ್ರ ಸಂಖ್ಯೆ 12/7 ಎಂಬುದು, ಕೆಂಪು 12/7 ನಿಯಮ 34ರನ್ವಯ 131 ರನ್ವಯ, 46 ಅನಿರೀಕ್ಷಿಸಿ, ನಿಜವಾಗಿಯೂ, ಪರಿಷತ್ ನಿರ್ಧರಿಸಿದಾಗ ೪೦೦ 11(4) ಹಾಗೂ ನಿಯಮ 29(2) ರನ್ವಯ ಪರಿಶೀಲಿಸಲಾಗುವುದು.								
15	ನಿಜವಾಗಿಯೂ, ಪರಿಷತ್ ನಿರ್ಧರಿಸಿದಾಗ ೪೦೦ 11(4) ಹಾಗೂ ನಿಯಮ 29(2) ರನ್ವಯ ಪರಿಶೀಲಿಸಲಾಗುವುದು.	12/6	ಮಾನ್ಯ	1-21						ಕೆಂಪು-76, ಕೆಂಪು-05, ದೇವನಹಳ್ಳಿ-01, ದೇವನಹಳ್ಳಿ-01
		ಉಳಿತಾಯ ಕ್ಷೇತ್ರ ಸಂಖ್ಯೆ 12/7 ಎಂಬುದು, ಕೆಂಪು 12/7 ನಿಯಮ 34ರನ್ವಯ 131 ರನ್ವಯ, 46 ಅನಿರೀಕ್ಷಿಸಿ, ನಿಜವಾಗಿಯೂ, ಪರಿಷತ್ ನಿರ್ಧರಿಸಿದಾಗ ೪೦೦ 11(4) ಹಾಗೂ ನಿಯಮ 29(2) ರನ್ವಯ ಪರಿಶೀಲಿಸಲಾಗುವುದು.				12/7	12/5	ಉಳಿತಾಯ	ಉಳಿತಾಯ	ಕೆಂಪು-02, ದೇವನಹಳ್ಳಿ-01, ಕೆಂಪು-01, ಕೆಂಪು-01

3	ಬಹುಮತದ ದಳ ಮಾಹಿತಿ	8/8	ಮಾಹಿತಿ	0-36	8/5	ಉಳಿತಾಯ 8/2	8/9	8/7	ಹುಣಸಿ-01, ತೆಂಗು-19, ತೆಂಗುಬೀಜ-01, ಅಡುಗೆ-76, ಅಡುಗೆ(ಮ)-18, ಅಡುಗೆ-07, ಕಂಬಿ-01, ಮಗ್ಗ-02, ಸೀಸೆ-02, ಎಣ್ಣೆ-02, ಮೋಟಾರ್-01, ಬೀದಿ ಕೆಲಸ-01, ವಾಹನ, ಕೆಲಸ ಮಾಡುವ-01 ಮಾಹಿತಿ ಪಡೆಯುವ ಮನೆ ಭಾಗ-01, ಬೆಂಚು ಅಡುಗೆ-01, ಪರಿಶೀಲನೆ
4	ಸಿರಿಗೊಂಡ ದಳ ದೇವ ಕುಟುಂಬದ ಕುಟುಂಬದ ದಳ ದೇವ ಕುಟುಂಬದ ಮಾಹಿತಿ ದಳ ದೇವ ಕುಟುಂಬದ ಕುಟುಂಬದ ದಳ ದೇವ ಕುಟುಂಬದ ಕುಟುಂಬದ ದಳ ದೇವ ಕುಟುಂಬದ	8/5	ಮಾಹಿತಿ	1-06 3/4	8/2 ಉಳಿತಾಯ	8/8 8/7	8/1	ಉಳಿತಾಯ 8/13	ತೆಂಗು-14, ಅಡುಗೆ-01, ಅಡುಗೆ-01, ಮಗ್ಗ-01, ಮೋಟಾರ್-01, ವ್ಯವಸ್ಥೆ
									ತೆಂಗು-16, ಅಡುಗೆ(ಮ)-28, ಅಡುಗೆ-88, ವ್ಯವಸ್ಥೆ
									ತೆಂಗು-12, ವ್ಯವಸ್ಥೆ
									ತೆಂಗು-05, ವ್ಯವಸ್ಥೆ
5	ಕುಟುಂಬದ ದಳ ದೇವ ಮಾಹಿತಿ	8/13	ಮಾಹಿತಿ	0-0 1/4	ಉಳಿತಾಯ	8/7	8/5	ಉಳಿತಾಯ 8/7	ತೆಂಗು-01
6	ನವಿಚ್ಚಿ ದಳ ದೇವ ಕುಟುಂಬದ ದಳ ದೇವ ಮಾಹಿತಿ	8/7	ಮಾಹಿತಿ	1-02	8/5 8/13 ಉಳಿತಾಯ	8/2	8/8	ಉಳಿತಾಯ	ತೆಂಗು-62
7	ಕುಟುಂಬದ ದಳ ದೇವ ಮಾಹಿತಿ	8/2	ಮಾಹಿತಿ	1-02	8/7-8/8	8/1	ಉಳಿತಾಯ	ಉಳಿತಾಯ	-
8	ಕುಟುಂಬದ ದಳ ದೇವ ಮಾಹಿತಿ	8/1	ಮಾಹಿತಿ	0-24	8/2	7/4	ಉಳಿತಾಯ	ಉಳಿತಾಯ	ತೆಂಗು-(1), ತೆಂಗು-01
9	ಕುಟುಂಬದ ದಳ ದೇವ ಮಾಹಿತಿ	2/4	ಮಾಹಿತಿ	0-26	8/1	11/3	ಉಳಿತಾಯ	ಉಳಿತಾಯ	ತೆಂಗು-16, ಅಡುಗೆ-19, ಅಡುಗೆ-10, ಕಂಬಿ-02, ಮೋಟಾರ್-01, ವಾಹನ-01, ಪರಿಶೀಲನೆ
									ತೆಂಗು 11/3ರ ನಂತರ 10ನೇ ದಿನದವರೆಗೆ

ಅನುಸೂಚಿ

ಜಿಲ್ಲೆ: ಬಳ್ಳಾರಿ		ಹಾಲಿ ಸರ್ಕಾರ: ಗುರ್ಮಿ		ಪ್ರಸ್ತಾವನೆ/ನಿರೀಕ್ಷಿಸಿದ				ಗ್ರಾಮೀಣ: ದೇಶಪಟ್ಟಿ	
ಕ್ರ. ಸಂ.	ಬಾಕಿಬಾಕಿ ಸಂಖ್ಯೆ	ಸಂಖ್ಯೆ	ವರ್ಷ	ಪ್ರಸ್ತಾವನೆ/ನಿರೀಕ್ಷಿಸಿದ ಪಾಕೆಟ್ ಮೊತ್ತ	ಪ್ರಸ್ತಾವನೆ				ಸಂಖ್ಯೆ/ದಿನಾಂಕ
					ಕರ್ನಾಟಕ	ಮೈಸೂರು	ಬಳ್ಳಾರಿ	ಬೀದರ್	
1	2	3	4	5	6	7	8	9	10
1	ಭದ್ರಾಚಲ, ಕುಂದಗೋಡೆ	೧/೧	ಮಕ್ಕಳ ಶಿಕ್ಷಣ	0-31 1/2 0-02 1/2	೧0	೮೪೬ ೪/೨	೧0	೨/೮ ೫/೨	<p>ಕಂಠ-09, ಅರಸೀಕೆರೆ-05, ಮದ್ದೂರು-07, ಕುಂದಗೋಡೆ-01, ಕುಂದಗೋಡೆ-04, ಅಕ್ಕಿ-02, ಕುಂದಗೋಡೆ-02, ಮಗ್ಗುಲ-02, ಕೆರಳೆ-01, ಅನಿರೀಕ್ಷಿಸಿದ</p> <p>ಅರಸೀಕೆರೆ-01, ಅರಸೀಕೆರೆ-05, ಕುಂದಗೋಡೆ-04, ಕುಂದಗೋಡೆ-07, ಮದ್ದೂರು-02, ಕುಂದಗೋಡೆ-01, ಮದ್ದೂರು-02, ಕುಂದಗೋಡೆ-02, ಅಕ್ಕಿ-05, ಅಕ್ಕಿ-01, ಮದ್ದೂರು-02, ಕುಂದಗೋಡೆ-01, ಕುಂದಗೋಡೆ-05, ಕುಂದಗೋಡೆ-01, ಅರಸೀಕೆರೆ-02, ಅರಸೀಕೆರೆ-02, ಕುಂದಗೋಡೆ-04, ಕುಂದಗೋಡೆ-09, ಅಕ್ಕಿ-02, ಕುಂದಗೋಡೆ-01, ಕುಂದಗೋಡೆ-04, ಕುಂದಗೋಡೆ-01, ಕುಂದಗೋಡೆ-02, ಅಕ್ಕಿ-03, ಕುಂದಗೋಡೆ-02, ಕುಂದಗೋಡೆ-01, ಕುಂದಗೋಡೆ-01, ಕುಂದಗೋಡೆ-01, ಕುಂದಗೋಡೆ-01, ಕುಂದಗೋಡೆ-01, ಕುಂದಗೋಡೆ-01.</p>
2	ಇ. ಕೆ. ಮಲ್ಲಿಯ್ಯ ಬಾ. ರಂಗಯ್ಯ	೫/೨	ಮಕ್ಕಳ ಶಿಕ್ಷಣ	0-04 0-01	೫/೨	೫/೫	೫/೫ ೫/೫	೫/೫	ಕುಂದಗೋಡೆ-02, ಕುಂದಗೋಡೆ-01, ಮದ್ದೂರು-01, ಕುಂದಗೋಡೆ-01

ಕಂದಾಯ ಸಚಿವಾಲಯ

**ಭೂಸ್ವಾಧೀನ ಪ್ರಕ್ರಿಯೆಯಲ್ಲಿ ಪಾರದರ್ಶಕ ಮತ್ತು ಸೂಕ್ತ ಪರಿಹಾರದ ಪಕ್ಕಿ, ಪುನರ್ವಸತಿ ಮತ್ತು ಪುನರನಿವಾರಣೆ ಕಾಯ್ದೆ 2013
ಕುರಿತು 19(1)ರ ಮೇರೆಗೆ ಅಧಿಸೂಚನೆ**

ಕ್ರಮಸಂ: ಕಂ.ಆ. 01 ಭೂಸ್ವಾ. 2019

ದಿನಂಕ:24/03/2020

ಈ ಮುಂದಿನ ಅನುಸೂಚಿಯಲ್ಲಿ ನಿರ್ದಿಷ್ಟ ಸೂಚಿತ ಅಧಿಭೋಗಣೆ ಒಂದು ಸಾರ್ವಜನಿಕ ರಾಜ್ಯಕ್ಕೆ ಅಥವಾ ಎತ್ತರದ ನಿರೀಕ್ಷಿಸಲಾದ ಭವಿಷ್ಯದ ವಿಸ್ತೃತ ಉದ್ದೇಶಕ್ಕಾಗಿ ಉಕ್ತವಾಗಿದೆ ಎಂದು ಕರ್ನಾಟಕ ಸರ್ಕಾರದವರಿಗೆ ಕಂಡು ಬಂದಿರುವುದರಿಂದ ಕೇಂದ್ರ ಅಧಿನಿಯಮ "ಭೂಸ್ವಾಧೀನ ಪ್ರಕ್ರಿಯೆಯಲ್ಲಿ ಪಾರದರ್ಶಕ ಮತ್ತು ಸೂಕ್ತ ಪರಿಹಾರದ ಪಕ್ಕಿ, ಪುನರ್ವಸತಿ ಮತ್ತು ಪುನರನಿವಾರಣೆ ಕಾಯ್ದೆ 2013" ರ ಕುರಿತು 11(1) ರಂತೆ ಅನುಸೂಚಿಯಲ್ಲಿ ವಿವರಿಸಲಾಗಿರುವ ಅಧಿನಿಯಮ ಕ್ರಮವನ್ನು ಜಾರಿ ಮಾಡುವ ಅಧಿನಿಯಮ/14/2019-19ಡಿ.ಸಂ. 28/08/2019 ರಂತೆ ಅಧಿನಿಯಮ 28 ರಂತೆ ಕೇಂದ್ರ ಅಧಿನಿಯಮ ಭೂಸ್ವಾಧೀನ ಪ್ರಕ್ರಿಯೆಯಲ್ಲಿ ಪಾರದರ್ಶಕ ಮತ್ತು ಸೂಕ್ತ ಪರಿಹಾರದ ಪಕ್ಕಿ, ಪುನರ್ವಸತಿ ಮತ್ತು ಪುನರನಿವಾರಣೆ (ಕರ್ನಾಟಕ) ಕಾಯ್ದೆ 2015ರ ನಿಯಮ ಅಧಿನಿಯಮ 28 ರಂತೆ ಜಾರಿಯಾಗಿರುತ್ತದೆ. ಹಾಗೂ ಭೂಸ್ವಾಧೀನ ಪ್ರಕ್ರಿಯೆಯಲ್ಲಿ ಪಾರದರ್ಶಕ ಮತ್ತು ಸೂಕ್ತ ಪರಿಹಾರದ ಪಕ್ಕಿ, ಪುನರ್ವಸತಿ ಮತ್ತು ಪುನರನಿವಾರಣೆ ಕಾಯ್ದೆ 2013ರ ಕುರಿತು 19(1) ರನ್ವಯದಲ್ಲಿ ವಿವರಿಸಲಾಗಿದೆ. ಹಾಗೂ ಭೂಸ್ವಾಧೀನ ಪ್ರಕ್ರಿಯೆಯಲ್ಲಿ ಪಾರದರ್ಶಕ ಮತ್ತು ಸೂಕ್ತ ಪರಿಹಾರದ ಪಕ್ಕಿ, ಪುನರ್ವಸತಿ ಮತ್ತು ಪುನರನಿವಾರಣೆ ಕಾಯ್ದೆ 2013 ರ ನಿಯಮ 2(4) ರನ್ವಯದಲ್ಲಿ ವಿವರಿಸಲಾಗಿದೆ. ನಿರ್ವಹಣಾ ವಿಷಯ ಭೂಸ್ವಾಧೀನಾಧಿಭೋಗಗಳು, ಎತ್ತರದ ನಿರೀಕ್ಷಿಸಲಾದ, ಅನುಸೂಚಿಯ ರನ್ವಯದಲ್ಲಿ ಕಾನೂನು ಪ್ರಕಾರ ಮಾಡಲ್ಪಡುವ ಭೂಸ್ವಾಧೀನಕ್ಕೆ ಒಳಪಟ್ಟ ಪರ್ಸನ್ ಮತ್ತು ಒಬ್ಬರಾದ ವಿಷಯಗಳು ಈ ಕೆಳಗಿನ ಅನುಸೂಚಿಯಂತೆ ಇರುತ್ತದೆ. ಕುರಿತು 19(1) ಕೆಳಗಿನ ವಿಷಯಗಳನ್ನು ಸರ್ಕಾರದ ಅಧಿನಿಯಮ ಕ್ರಮಸಂ : ಕಂ.ಆ. 01 ಭೂಸ್ವಾ. 2019 ದಿನಂಕ:25/02/2020 ರಂತೆ ದಿನಂಕ:30/09/2020 ರವರೆಗೆ ಕುರಿತು 19(7) ರಂತೆ ಪಾರದರ್ಶಕ ವಿಷಯ, ಅಂತರ ಮಾಡಲ್ಪಡುವ.

ಈ ಪ್ರಕ್ರಿಯೆಯನ್ನು ಕೇಂದ್ರ ಅಧಿನಿಯಮ ಭೂಸ್ವಾಧೀನ ಪ್ರಕ್ರಿಯೆಯಲ್ಲಿ ಪಾರದರ್ಶಕ ಮತ್ತು ಸೂಕ್ತ ಪರಿಹಾರದ ಪಕ್ಕಿ, ಪುನರ್ವಸತಿ ಮತ್ತು ಪುನರನಿವಾರಣೆ ಕಾಯ್ದೆ 2013 ರ ಕುರಿತು 19(1)ರಂತೆ ಜಾರಿಯಲ್ಲಿರುವ ಭೂಸ್ವಾಧೀನಕ್ಕೆ ಒಳಪಟ್ಟ ಅಧಿಭೋಗಣೆ ನಡವಳಿಯನ್ನು ವಿಷಯ ಭೂಸ್ವಾಧೀನಾಧಿಭೋಗಗಳು, ಎತ್ತರದ ನಿರೀಕ್ಷಿಸಲಾದ, ಅನುಸೂಚಿಯ ರನ್ವಯದಲ್ಲಿ ವಿವರಿಸಲಾಗಿದೆ.

ಭೂಸ್ವಾಧೀನ ಪ್ರಕ್ರಿಯೆಯಲ್ಲಿ ಪಾರದರ್ಶಕ ಮತ್ತು ಸೂಕ್ತ ಪರಿಹಾರದ ಪಕ್ಕಿ, ಪುನರ್ವಸತಿ ಮತ್ತು ಪುನರನಿವಾರಣೆ ಕಾಯ್ದೆ 2013 ರ ಕುರಿತು 15(1)ರ ಫಲವರ ಕುರಿತು 11(1)ರ ಫಲವರ ಬಗ್ಗೆ ನೀಡಲಾದ ನಿರೀಕ್ಷಿಸಲಾದ ವಿವರವಾಗಿ ಜಾರಿಯಲ್ಲಿರುವ ಭೂಸ್ವಾಧೀನ ಪ್ರಕ್ರಿಯೆಯಲ್ಲಿ ಪಾರದರ್ಶಕ ಮತ್ತು ಸೂಕ್ತ ಪರಿಹಾರದ ಪಕ್ಕಿ, ಪುನರ್ವಸತಿ ಮತ್ತು ಪುನರನಿವಾರಣೆ ಕಾಯ್ದೆ 2013 ರ ಕುರಿತು 15(1)ರ ಫಲವರ ಬಗ್ಗೆ ನೀಡಲಾದ ನಿರೀಕ್ಷಿಸಲಾದ ವಿವರವಾಗಿ ಜಾರಿಯಲ್ಲಿರುವ ಭೂಸ್ವಾಧೀನಕ್ಕೆ ಒಳಪಟ್ಟ ಅಧಿಭೋಗಣೆ ನಡವಳಿಯನ್ನು ವಿವರಿಸಲಾಗಿದೆ. ಭೂಸ್ವಾಧೀನಕ್ಕೆ ಒಳಪಟ್ಟ ಅಧಿಭೋಗಣೆ ನಡವಳಿಯಲ್ಲಿ ಬರುವ ಭೂಸ್ವಾಧೀನ ಪ್ರಕ್ರಿಯೆಯಲ್ಲಿ ಬರುವ ಭೂಸ್ವಾಧೀನಕ್ಕೆ ಒಳಪಟ್ಟ ಅಧಿಭೋಗಣೆ ನಡವಳಿಯನ್ನು ವಿವರಿಸಲಾಗಿದೆ. ಭೂಸ್ವಾಧೀನಕ್ಕೆ ಒಳಪಟ್ಟ ಅಧಿಭೋಗಣೆ ನಡವಳಿಯಲ್ಲಿ ಬರುವ ಭೂಸ್ವಾಧೀನ ಪ್ರಕ್ರಿಯೆಯಲ್ಲಿ ಬರುವ ಭೂಸ್ವಾಧೀನಕ್ಕೆ ಒಳಪಟ್ಟ ಅಧಿಭೋಗಣೆ ನಡವಳಿಯನ್ನು ವಿವರಿಸಲಾಗಿದೆ. 24 ವಿವರಿಸಲಾಗಿದೆ. ಕೇಂದ್ರ ಭೂಮಿಯನ್ನು ಭೂಸ್ವಾಧೀನಾಧಿಭೋಗಣೆಯನ್ನು ಸರ್ವೆ ನಂಬರ್ 8/4, 8/8 ರಲ್ಲಿ ಒಳಪಟ್ಟ ಅಧಿಭೋಗಣೆ ನಡವಳಿಯಲ್ಲಿ ಬರುವ ಭೂಸ್ವಾಧೀನ ಪ್ರಕ್ರಿಯೆಯಲ್ಲಿ ಬರುವ ಭೂಸ್ವಾಧೀನಕ್ಕೆ ಒಳಪಟ್ಟ ಅಧಿಭೋಗಣೆ ನಡವಳಿಯನ್ನು ವಿವರಿಸಲಾಗಿದೆ. ಹಾಗೂ ಪದವಿ ಸರ್ಕಾರದ ಕಾರ್ಯದರ್ಶಿ, ಕಂದಾಯ ಇಲಾಖೆ ಇವರು ಮತ್ತು ಪತ್ರ ಕ್ರಮಸಂ: ಕಂ.ಆ. 53 ದಿನಂಕ:2019 ದಿನಂಕ: 25/11/2019 ರಂತೆ ಪುನರ್ವಸತಿ ಮತ್ತು ಪುನರನಿವಾರಣೆ ಕಾಯ್ದೆ 2013 ರನ್ವಯದಲ್ಲಿ ಜಾರಿಯಲ್ಲಿರುವ ಭೂಸ್ವಾಧೀನಕ್ಕೆ ಒಳಪಟ್ಟ ಅಧಿಭೋಗಣೆ ನಡವಳಿಯನ್ನು ವಿವರಿಸಲಾಗಿದೆ.

ಈ ಪ್ರಕ್ರಿಯೆಯಲ್ಲಿ ಭೂಮಿಯನ್ನು ಜಾರಿಯಲ್ಲಿರುವ ಭೂಸ್ವಾಧೀನಕ್ಕೆ ಒಳಪಟ್ಟ ಅಧಿಭೋಗಣೆ ನಡವಳಿಯನ್ನು ವಿವರಿಸಲಾಗಿದೆ. ಭೂಸ್ವಾಧೀನಕ್ಕೆ ಒಳಪಟ್ಟ ಅಧಿಭೋಗಣೆ ನಡವಳಿಯಲ್ಲಿ ಬರುವ ಭೂಸ್ವಾಧೀನ ಪ್ರಕ್ರಿಯೆಯಲ್ಲಿ ಬರುವ ಭೂಸ್ವಾಧೀನಕ್ಕೆ ಒಳಪಟ್ಟ ಅಧಿಭೋಗಣೆ ನಡವಳಿಯನ್ನು ವಿವರಿಸಲಾಗಿದೆ. ಭೂಸ್ವಾಧೀನಕ್ಕೆ ಒಳಪಟ್ಟ ಅಧಿಭೋಗಣೆ ನಡವಳಿಯಲ್ಲಿ ಬರುವ ಭೂಸ್ವಾಧೀನ ಪ್ರಕ್ರಿಯೆಯಲ್ಲಿ ಬರುವ ಭೂಸ್ವಾಧೀನಕ್ಕೆ ಒಳಪಟ್ಟ ಅಧಿಭೋಗಣೆ ನಡವಳಿಯನ್ನು ವಿವರಿಸಲಾಗಿದೆ. 30 ದಿನಗಳಲ್ಲಿ ಕುರಿತು 21(2) ರಂತೆ ಅಧಿನಿಯಮ, ಮಾಡಲ್ಪಟ್ಟ ವಿಷಯ ಭೂಸ್ವಾಧೀನಕ್ಕೆ ಒಳಪಟ್ಟ ಅಧಿಭೋಗಣೆ ನಡವಳಿಯನ್ನು ವಿವರಿಸಲಾಗಿದೆ.

R.N.J. No. KARBL/2001/17147 POSTAL REGN. No. RNP/KA/SGS/2202/2017-19
 Licensed to post without prepayment W/PF No. 297

೨೦೨

ಕರ್ನಾಟಕ ರಾಜ್ಯಪತ್ರ, ಗುರುವಾರ, ಎಪ್ರಿಲ್ ೦೪, ೨೦೧೯

ಭಾಗ ೬

ಈ ಪ್ರಕಟಣೆ ಸರ್ಕಾರಿ ಅಧಿಕಾರ ಅಗಿದ್ದು, ಅನಧಿಕೃತವಾಗಿ ಸಾರುವ ಮಾರ್ಗವಿಹಿಡಿದವರಿಗೆ ಭಾರವಿಹಿಸುವ ನಿರೀಕ್ಷೆ ಇದೆ. ಅದರ ಮರವಳಿ/ಕೃತ್ಯದೊಂದಿಗೆ ಪೂರ್ಣ ವಾಚದ ಮನೆಗಾಗಿ ಪರಿಪಾಲನೆಯ ವಾಸ್ತವಿಕವಾದ ಮೊತ್ತಕ್ಕೆ ಕಲಂ 30(2)ರಂತೆ ಅನುಬಂಧ I ಮತ್ತು ಕಲಂ 31(1) ರಂತೆ ಅನುಬಂಧ II ರಂತೆ ಪರಿಪಾಲನಾ ನಿರೀಕ್ಷಿಸಲಾಗುತ್ತದೆ. ಅದರಂತೆ ಕಲಂ 10(1)ರಲ್ಲಿ ಸೇರಿಸಲಾಗಿದೆ.

25	ಅಕ್ಷರ ಕಟ್ಟಿ (ಸರ್ಕಾರಿ ಕಟ್ಟಿ)	321	ಖರೀದಿ	0-01	ಉಳಿತ	296/6	297/1	ಉಳಿತ	ಶಿಕ್ಷಣ ಕಟ್ಟಿ ಪಟ್ಟಿಯ ನಿರೀಕ್ಷೆ-01, ಮಾನ್ಯತೆಯ ನಿರೀಕ್ಷೆ ಚಿತ್ರಣ ಇವರ ಅನುಭವದಲ್ಲಿ
									ವಾಚದ ನಿರೀಕ್ಷೆ ಮನೆ-01 ಶಿಕ್ಷಣ ಇವರ ಅನುಭವದಲ್ಲಿ
			ಖರೀದಿ	0-01					
			ಒಟ್ಟು	10-33					

PR-48
 BC-28

ವಿಶೇಷ ಭೂಸ್ವಾಧೀನಾಧಿಕಾರಿ,
 ಎತ್ತರಮೊರೆ ಯೋಜನೆ, ಬಿಜಾಪುರ

ಅಧಿಕಾರಿ ಅರ್.
 ಸರ್ಕಾರಿ ಅಧಿಕಾರ ಉರಗದರ್ಶಿ
 ಕಂದಾಯ ಇಲಾಖೆ (ಭೂಸ್ವಾಧೀನ-2)

ಕರ್ನಾಟಕ ರಾಜ್ಯಪತ್ರ, ಗುರುವಾರ, ಏಪ್ರಿಲ್ ೦೪, ೨೦೧೯

1	2	3	4	5	6	7	8	9	10
17	ಸ್ವಯಂಸಹಾಯಕರ ದಿನಾ ನರಸಯ್ಯ, ಸೀತಲಯ್ಯ ದಿನಾ ರೇಡ್ ನರಸಯ್ಯ	299	ಮಿಷಿ	1-04	297/2	300/1	ಉಳಿತ	296/3, 296/4, 296/5	ಕೋಡಿ-17, ಅರಸೀಕೆ-53, ಕಾಕಡ-03, ಮಾವು-09, ಕಿರೀಟ-01, ಪುನೀ-04, ಪುನೀ ಸಸ-04, ವಾಸದ ಸೀಟಿನ ಮನೆ-01, ಬಚ್ಚಲು ಮನೆ-01, (ಅನುಭವ ಕೋಡಿ ರಾಜ್ಯಪತ್ರ ಅನುಭವ)
18	ಬಸವರಂಗಯ್ಯ ದಿನಾ ರಂಗಯ್ಯ	297/2	ಮಿಷಿ	0-24 1/2	297/1	299	ಉಳಿತ	296/6	ಕೋಡಿ-02, ಮಾವು ಸಸ-17, ಪುನೀ ಸಸ-03, ಬಂದ-01(ಮ), ಎಳ್ಳ-01(ಮ), ಕೋಡಿ-04(ಮ), ಸಿಲ್ವಾ-16(ಮ), ವಾಸದ ಸೀಟಿನ ಮನೆ-01, ಬೆಂಚನ ಕಾಯಿ ಕೆಡ್-01
19	ರಂಗಯ್ಯ ಕೋಡಿ ರಂಗಯ್ಯ	297/1	ಮಿಷಿ	0-36 1/4	ಗಾ	297/2	ಉಳಿತ	296/6, 321	ಮಾರ್-06, ಪುನೀ ಸಸ-01, ಮಾವು-01, ಕೋಡಿ-06, ಕಾಕಡ-72, ಯಾದೇವು-01, ಕೋಡಿ-11, ಸಿಲ್ವಾ-03, ಅಲ-01, ಸೋಲಿ-01, ಸೀಟಿನ ಕಲ್ಲು ಕಟ್ಟಡಿಯ ಕುದುರೆ-01, ಬೆಂಚನ ವಾಸದ ಮನೆ-01, (ಅನುಭವ ರಂಗಯ್ಯಯ್ಯ)
20	ಮಲ್ಲರಂಗಯ್ಯ ದಿನಾ ಚಳ್ಳಣ್ಣ		ಮನೆ	0-02 3/4					
21	ಮಲ್ಲರಂಗಯ್ಯ ದಿನಾ ಚಳ್ಳಣ್ಣ		ಮನೆ	ಸಸಂ 297/1ರ ಕೃಷಿ ಅಧಿನಿಯಮದ ಅನ್ವಯದಲ್ಲಿ ವಾಸದ ಮನೆಗಳನ್ನು ಲಿಮಿಟ್‌ಗೊಳಿಸಿ ಕೊಡುವುದಾಗಿ ತಿಳಿಸಲಾಗಿದೆ.					
22	ಸುತೇಶಯ್ಯ ಕೋಡಿ ದಯಾಣ್ಣ ದಿನಾ ಮಲ್ಲರಂಗಯ್ಯ		ಮನೆ						
23	ನಾಗರತ್ನಯ್ಯ ಕೋಡಿ ಬಸವರಾಜು ದಿನಾ ಮಲ್ಲರಂಗಯ್ಯ		ಮನೆ						
24	ಪಂಪಾ ಕೋಡಿ ಬಸವರಂಗಯ್ಯ ದಿನಾ ಬಸವಯ್ಯ	ಮನೆ							
			ಮಿಷಿ	10-19 1/4					ಕೋಡಿ ಕೆಡ್-01
			ಮಿಷಿ	0-12 3/4					
			ಮಿಷಿ	10-32					

1	2	3	4	5	6	7	8	9	10
11	ಹೆಚ್.ವೈ.ಅಧೀಶ್, ವೈ.ಅನನ್ಯ ಇವರುಗಳ ಮೈ.ಗಾ. ಶಂಕ ಹೆಚ್.ಆರ್.ಯದುನಾಥ್	296/2	ಮಿಷ್ಯ ಖರೀದಿ	0-22 1/2 0-06	296/3	296/1	300/1	ಉಳಿತ	ಶಂಕ-01, ಆಡಿಶ್-326, ಮಾವು-05, ಸಿಲ್ವಾ-02, ಕಾರುಕು-01, ಕಾರುಕು-01, ಸರ್ವೆ-03, ಶಂಕ-01, ಬೆಂಗಳೂರು-02, ಜನನೀಯಾಚಾರಿ
12	ನರಸಿಂಹಮೂರ್ತಿ, ದಿನಾ ನರಸಯ್ಯ	296/3	ಮಿಷ್ಯ ಖರೀದಿ	0-13 0-04	296/4	296/2	300/1 299	ಉಳಿತ	ಆಡಿಶ್-54, ಆಡಿಶ್ ಸಂ-80, ಕಂಪೌಂಡ್-06 ಶಂಕ-10, ಮಾವು-04, ಆಡಿಶ್-51, ಕಂಪೌಂಡ್-01 (ಮು), ಕೆ.ಆರ್.01(ಮು)
	ಚಕ್ರವರ್ತಿಯ ದಿನಾ ಶಿಖರಯ್ಯ	296/45	ಆಕಾರಬಂದ ಪ್ರಕಾರ 296/3 ಆಗಿದೆ.						
13	ಹೆಚ್.ವೈ.ಅಧೀಶ್, ವೈ.ಅನನ್ಯ ಇವರುಗಳ ಮೈ.ಗಾ. ಶಂಕ ಹೆಚ್.ಆರ್.ಯದುನಾಥ್	296/4	ಮಿಷ್ಯ	0-00 1/4	296/5	296/3	299	ಉಳಿತ	-
14	ಹೆಚ್.ವೈ.ಅಧೀಶ್, ವೈ.ಅನನ್ಯ ಇವರುಗಳ ಮೈ.ಗಾ. ಶಂಕ ಹೆಚ್.ಆರ್.ಯದುನಾಥ್	296/5	ಮಿಷ್ಯ	0-08	296/6	296/4	299	ಉಳಿತ	ಶಂಕ-04
15	ಹೆಚ್.ವೈ.ಅಧೀಶ್, ವೈ.ಅನನ್ಯ ಇವರುಗಳ ಮೈ.ಗಾ. ಶಂಕ ಹೆಚ್.ಆರ್.ಯದುನಾಥ್	296/6	ಮಿಷ್ಯ	0-04	321	296/5	297/2 297/1	ಉಳಿತ	ಶಂಕ-10
16	ನರಸಿಂಹಮೂರ್ತಿ, ದಿನಾ ನರಸಯ್ಯ	300/1 300/42	ಮಿಷ್ಯ	0-32	299	301/1	ಉಳಿತ	296/2 296/3	ಶಂಕ-10, ಮಾವು ಸಂ-04, ಸಿಲ್ವಾ ಸಂ-04
	ನರಸಿಂಹಮೂರ್ತಿ, ದಿನಾ ಮಲ್ಲಿಕಾರ್ಜುನಯ್ಯ ಹೆಚ್.ಆರ್.ಯದುನಾಥ್ ದಿನಾ ರಂಗರಾಮಯ್ಯ, ಅಮರ್ತ್ಯ ಕೋಶ ಸಿ.ಶಂಕಯ್ಯ, ನರಸಿಂಹಮೂರ್ತಿ ದಿನಾ ನರಸಯ್ಯ	ಆಕಾರಬಂದ ಪ್ರಕಾರ ಸಂ 100/1 ಆಗಿದೆ.							

ಭಾಗ

ಕರ್ನಾಟಕ ರಾಜ್ಯಪತ್ರ, ಗುರುವಾರ, ಏಪ್ರಿಲ್ ೦೪, ೨೦೧೬

೧೯೯

1	2	3	4	5	6	7	8	9	10
3	ರಾಮರಾವ್ ದಿನ ಎಲ್ಲೋಟರಾವ್	304	ಮಿಷ್ಯ	0-18	303	ಗಡಿ	305	ಉಳಕೆ	ಕೆಂಠ-24, ಅಡಿಕ್ ಸು-73, ಸಮೋಟ ಸು-15, ಬೆವ್ವ ಸು-07, ಬೆಲ್ಲೂ-01, ಹೊಂಗೆ ಸು-03, ಬೋರವೆಲ್-01, ಪನೀರಾವರಿ
4	ಎನ್ ಬುಸುರಾಜಪ್ಪ ದಿನ ಲೇ.ನಂಜುಂಡಪ್ಪ	306	ಮಿಷ್ಯ	0-01 1/2	ಉಳಕೆ	305	ಉಳಕೆ	303	ಬಿದಿರು ಮಳೆ-01, ಬೆವ್ವ-01, ಹೊಂಗೆ-01(ಮ)
ಸ.ನಂ 306 ಮರುಯಾಗಿ ಸ.ನಂ 306/2 ಎಂದಾಗಿರುತ್ತದೆ. ಪಹಣಿಯಲ್ಲಿ ಇಂದೀಕರಣ ಆಗಿಲ್ಲ									
5	ರಾಮಕೆಂದ್ರರಾವ್ ದಿನ ಚೈರೇಂಜರಾವ್	303	ಮಿಷ್ಯ	1-15 1/2	302/4, 302/2	304	ಉಳಕೆ ಮತ್ತು 306/2	ಉಳಕೆ	ಆರ್ಕಲಸ್-03, ಆರ್ಕಲಸ್ ಸು-12, ಮಾವು-46, ಬೆವ್ವ-02, ಸಮೋಟ ಸು-64
	ವಿಶ್ವೇಶ್ವರಯ್ಯ	303	ಮಿಷ್ಯ	0-01 1/2	302/4, 302/2	304	ಉಳಕೆ 306/2	ಉಳಕೆ	
ಬೆ.ಎಂ.ಸಿ. ಪ್ರಕಾರ ಪಾಠದಾರರ ಹೆಸರನ್ನು ಸೇರ್ಪಡೆ ಮಾಡಿದೆ.									
6	ವಿಶ್ವ ಸಾಹುಕಾರ ದಿನ ಹಿವಪ್ಪ ಸಾಹುಕಾರ	302/4	ಮಿಷ್ಯ	0-03	ಉಳಕೆ	303	ಉಳಕೆ	302/2	ಮಾವು-01, ಆರ್ಕಲಸ್-01
7	ಶೀಬರಂಗಯ್ಯ ದಿನ ದಾಸಪ್ಪ	302/2	ಮಿಷ್ಯ	1-16	301/1	303	ಉಳಕೆ ಮತ್ತು 302/4	ಉಳಕೆ ಮತ್ತು 302/1	ಮಾವು-52, ಆರ್ಕಲಸ್-03, ಕೆಂಠ ಸು-60, ಮುತ್ತುಗ-01, ಪನೀರಾವರಿ ಸುಗಂಧವಾಯಿ ಇವರ ಅನುಭವದಲ್ಲಿ ಸ.ನಂ. 301/1ಕ್ಕೆ ಆದಲು ಬದಲಾಗಿರುತ್ತದೆ.
8	ಹೆಚ್.ಆರ್.ಯಮನಾಥ್ ದಿನ ಕಂಗಳೂರುಪ್ಪ	302/1	ಮಿಷ್ಯ	0-05	301/1	ಉಳಕೆ	302/2	ಉಳಕೆ	ಹೊಂಗೆ -04, ಬೆವ್ವ-01, ಬೆವ್ವ ಸು-02, ಆರ್ಕಲಸ್-03
9	ಸುಗಂಧವಾಯಿ ಕೋಂ ಮುನಿರತ್ನರಾವ್, ಶೀಬರಂಗಯ್ಯ ದಿನ ದಾಸಪ್ಪ, ರಂಗಪ್ಪ ದಿನ ಲೇ.ಪುಟಯ್ಯ	301/1	ಮಿಷ್ಯ	1-10	300/1	302/2, 302/1	ಉಳಕೆ	ಉಳಕೆ ಮತ್ತು 296/1	ಮಾವು-41, ಮಾವು-05(ಮ), ಬೆವ್ವ ಸು-02 ಆಗುವವ ಶೀಬರಂಗಯ್ಯ ಸ.ನಂ 302/2ಕ್ಕೆ ಆದಲು ಬದಲಾಗಿರುತ್ತದೆ.
10	ಪಹಣಿಯಲ್ಲಿ ಹೆಸರು ಇಂದೀಕರಣವಾಗಿರುವುದಿಲ್ಲ.	296/1	ಮಿಷ್ಯ	0-00 1/4	296/2	301/1	301/1	ಉಳಕೆ	
ಆರ್ಕಲಸ್ ಪ್ರಕಾರ 296/1 ಆಗಿದ್ದು ಅದರಂತೆ ಸಮೋಟಿದೆ.									

ಭಾಗ ೩

ಕರ್ನಾಟಕ ರಾಜ್ಯಪತ್ರ, ಗುರುವಾರ, ದಿ. ೨೪, ೨೦೧೯

೦೭೯

1	2	3	4	5	6	7	8	9	10
12	ಕುರಮ್ ಕೋಂ ಚಿಕ್ಕಯ್ಯ	62/4	ಜಾಗಾಯ್ತು	0-04	ಉಳಿ	62/6	ಉಳಿ	68/3	ಬೇವು-01, ಹೊಂಗ-01, ಹೊಂಗಿ ಸಾ-04, ತುಗಲಿ-02, ಮಾವು-04
13	ಜನ್ನಕದರಯ್ಯ ದನ್ ಗುಟ್ಟಯ್ಯ ಮುಟ್ಟರಮ್ ಕೋಂ ಲೇ.ಜನ್ನಯ್ಯ	62/5	ಮುಟ್ಟ	0-03	63/1	ಗಡಿ	ಉಳಿ	68/3	ಮಾವು-02, ಬೇವು-01, ಬೇವು ಸಾ-07, ದಿರಿರು ಮಳ-02, ತುಗಲಿ-02, ಆರ್ಕಾನ್ ಸಾ-01, ಹೊಂಗಿ-01
14	ಜನ್ನಕದರಯ್ಯ ದನ್ ಗುಟ್ಟಯ್ಯ	63/7	ಮುಟ್ಟ	1-33	64/1	68/3, 62/5	ಉಳಿ	68/3	ಮಾವು-34, ಮಾವು ಸಾ-05, ಹುಣಸಿ-04, ಹಲಸು-01, ಬೇವು-01, ಬೇವು(ಮ)-03, ಯಾವೇವು-03(ಮ), ಹೊಂಗಿ-02, ಈಜಲಾಹರ-01, ವಾಸದ ಸೀಟಿನ ಮನೆ-01, ಪ್ಲಾನ್‌ಲೈನ್, ದನ್ ಕಟ್ಟಡ ಶೆಡ್-01 ಈರಯ್ಯನ ಅನುಭವ ಕೆಂಗಿ-03, ಕೆಂಗಿ ಸಾ-01, ಮಾವು-02, ಹುಣಸಿ-01, ಕೆಂಗೇವು-01, ಬೇವು-01, ಹೊಂಗಿ-01, ಯಾವೇವು-01, ಕೊಳವೆಹಾರಿ-01, ವಾಸದ ಸೀಟಿನಮನೆ-01, ಕಂಚನ ದೇವಶೆಡ್-01 ಗುಟ್ಟಯ್ಯನ ಅನುಭವ
15	ಎಂ.ಬಿ ಕ್ರೀಡಿವಾಸಮೂರ್ತಿ ದನ್ ಕಿವುಪ್ಪ	64/1	ಮುಟ್ಟ	1-12	64/5, 64/7	63/1	ಉಳಿ	ಉಳಿ	ಮಾವು-29, ಹೊಂಗಿ-01, ಬೇವು-03
16	ಸಿದ್ದಲಿಂಗಮೂರ್ತಿ ದನ್ ಕಿವುಪ್ಪ	64/2	ಮುಟ್ಟ	0-19	64/4	64/1	ಉಳಿ	64/7	ಮಾವು-07, ಹಲಸು-01, ಬೇವು-03(ಮ)
17	ಕೃಷ್ಣಮೂರ್ತಿ ದನ್ ಕಿವುಪ್ಪ	64/2	ಮುಟ್ಟ	0-03 1/2	64/4	64/1	64/6	ಉಳಿ	ಮಾವು-05
18	ಶಿ. ಕಿವಲಿಂಗಯ್ಯ ದನ್ ಲೇ. ಚಿಕ್ಕಣ್ಣ	64/4	ಮುಟ್ಟ	0-21	64/3	64/2	ಉಳಿ	ಉಳಿ	-
19	ವರಮೇಶ್ವರಯ್ಯ ದನ್ ಲೇ. ಚಿಕ್ಕಣ್ಣ	64/3	ಮುಟ್ಟ	0-24	65/1ಎ	64/4	ಉಳಿ	ಉಳಿ	ನೀಲಗಿರಿ-23
20	ಸಿದ್ದಲಿಂಗಯ್ಯ ದನ್ ಚಿಕ್ಕಣ್ಣಯ್ಯ	65/1A	ಮುಟ್ಟ	0-24	65/2ಎ	64/3	ಉಳಿ	ಉಳಿ	ಮಾವು-26, ನೀಲಗಿರಿ-01, ಹುಣ-02
21	ಎನ್.ಸುನೀಶರಾಜ ದನ್ ಕಿವುಪ್ಪ	65/2A	ಮುಟ್ಟ	0-35	56/2, 56/3	65/1ಎ	ಉಳಿ	ಉಳಿ	ಅಡಕ-132, ಅಡಕ ಸಾ-03, ಬೇವು-02, ನೇರಲಿ-01, ಪ್ಲಾನ್‌ಲೈನ್, ಹನಿ ನೀಲಾಚಾರ
22	ಸಿದ್ದೇಶಯ್ಯ ಕೋಂ ಚಿನ್ನಕದರಯ್ಯ	56/2	ಮುಟ್ಟ	0-30	55/5, 55/2	65/2ಎ	ಉಳಿ	56/3	ಮಾವು-14, ಮಾವುಚಿಕ್ಕ ಸಾ-20, ಕೆಂಗೇವು-10, ಹುಣಸಿ-01, ನೇರಲಿ-03, ಯಾವೇವು-03, ದಿಲ್ಲರ-01, ಬೇವು-06, ಬೇವು ಸಾ-02, ಹೊಂಗಿ-02, ತುಗಲಿ-01, ಸುಬಾಬುಟ್ಟು-04

ಈ ಪ್ರಕಟಣೆಯಲ್ಲಿ ಪ್ರಕಟವಾಗಿರುವ ಜಮೀನುಗಳಲ್ಲಿ ಈಗಾಗಲೇ ಇರುವ ಅಧಿಕಾರದ ಪ್ರತಿಬದ್ಧತೆ 30 ದಿನಗಳೊಳಗೆ ಕಲಂ 21(2) ರಂತೆ ಆಕ್ಷೇಪಣೆಗಳನ್ನು ಮಾಡುವುದರ ಸಹಿತ ಆಕ್ಷೇಪಣೆಗಳನ್ನು ವಿಶೇಷ ಜಿಲ್ಲಾಧಿಕಾರಿಗಳಿಗೆ, ಎತ್ತಿಹೊಳೆ ಜಿಲ್ಲಾಧಿಕಾರಿ, ಹುಮಕೂರು ರವರಿಗೆ ನೀಡಬೇಕು.

ಕ್ರ.ಸಂ	ಜಾತಿ/ವಾರ್ಡ್ ಹೆಸರು	ಸ.ಸಂ	ತರಾ	ಜಿಲ್ಲಾಧಿಕಾರಿಗಳ ಅಧಿಕಾರ	ಮೂಲ: ಹೇಳಿಕೆ				ಗ್ರಾಮ ಪಂಚಾಯತದ ಮರದಳಗಳು
					ಕೂರ್	ಪಕ್ಕು	ಉದ್ದ	ವಕ್ರ	
1	ಕರಿಯವ್ವ ದಿನ ಚಿಕ್ಕರಯ್ಯ	27/1	ಮಿಕ್ಕಿ ಖರಾಬು	1-27 0-02 1/2	69/1	ಗಡಿ	ಉಳಿ	27/3, 27/2	ಮಾವು-41, ಮಾವು ಸಸಿ-01, ತೆಂಗು ಸಸಿ-24, ಬಾವು ಸಸಿ-01
2	ಶಿವಣ್ಣ ದಿನ ಮಲ್ಲಪ್ಪ	27/2	ಮಿಕ್ಕಿ	1-02	27/2	ಗಡಿ	27/1	ಉಳಿ	ಮಾವು-52, ಮಾವು ಸಸಿ-02
3	ಮೂಜುರಿ ಈರಯ್ಯ ದಿನ ಚಿನ್ನಯ್ಯ	27/3	ಮಿಕ್ಕಿ ಖರಾಬು	0-39 1/2 0-02 1/2	69/1	27/2	27/1	ಉಳಿ	ದಾಳಂಬೆ-292, ತೆಂಗು ಸಸಿ-37, ಮಾವು-01, ಹವಿ ನೀರಾವರಿ-01, ಸೀಟಿನ ತೆಂಗು-01
4	ಮೂ. ಈರಯ್ಯ ದಿನ ಚಿನ್ನಯ್ಯ	69/1	ಮಿಕ್ಕಿ	1-27	69/5, 69/2	27/1, 27/3	ಉಳಿ	ಉಳಿ	ದಾಳಂಬೆ-483, ತೆಂಗು ಸಸಿ-52, ಹವಿ ನೀರಾವರಿ
5	ದಾಸವ್ವ ದಿನ ರೇ ಮರಿಚ್ಚಯ್ಯ	69/5	ಮಿಕ್ಕಿ	0-12 1/2	69/2	69/1	ಉಳಿ	ಉಳಿ, 69/2	ಮಾವು-10(ಮ), ಮಾವು ಸಸಿ-02
6	ರಂಗಯ್ಯ ದಿನ ರೇ ಮರಿಚ್ಚಯ್ಯ	69/5	ಮಿಕ್ಕಿ	0-15	69/2	69/1	ಉಳಿ	ಉಳಿ, 69/2	ಮಾವು-11(ಮ), ಮಾವು ಸಸಿ-01
7	ಮಾಲಮ್ಮ ಕೋಂ ರೇ ಚನ್ನಯ್ಯ	69/2	ಮಿಕ್ಕಿ	0-08	62/6, 68/3, 68/2	69/5, 69/1	62/3, 62/6	ಉಳಿ	-
8	ದಾಸವ್ವ ದಿನ ರೇ ಚನ್ನಯ್ಯ ಈರಯ್ಯ ಕೋಂ ದಾಸವ್ವ (ಜಂಟಿ)	69/2	ಮಿಕ್ಕಿ	0-35	62/6, 68/3, 68/2	69/5, 69/1	62/3, 62/6	ಉಳಿ	ಮಾವು-32(ಮ), ಮಾವು ಸಸಿ-03
9	ಸಣ್ಣ ಮಲ್ಲಯ್ಯ ದಿನ ಮಲ್ಲಯ್ಯ	68/2	ಮಿಕ್ಕಿ	0-24	ಉಳಿ	69/2	68/3	ಉಳಿ	-
10	ಹಿಚ್ಚರಯ್ಯ ದಿನ ಈರಯ್ಯ	68/3	ಮಿಕ್ಕಿ	1-00	ಉಳಿ	69/2	62/6, 62/4, 62/5, 63/1	68/2, ಉಳಿ	ಮಾವು-17
11	ಈರಯ್ಯ ಕೋಂ ಚಿಕ್ಕರಯ್ಯ	62/6	ಮಿಕ್ಕಿ	0-10	62/4	69/2	ಉಳಿ	69/2, 68/3	ಮಾವು-05



ಕರ್ನಾಟಕ ರಾಜ್ಯಪತ್ರ

ಅಧಿಕೃತವಾಗಿ ಪ್ರಕಟಿಸಲಾದುದು

ಸಂಖ್ಯೆ ೧೫೪ Volume 154	ಬೆಂಗಳೂರು, ಗುರುವಾರ, ಎಪ್ರಿಲ್ ೪, ೨೦೧೯ (ಚೈತ್ರ ೧೪, ಶಕ ವರ್ಷ ೧೯೪೦) Bengaluru, Thursday, April 4, 2019 (Chaitra 14, Shaka Varsha 1940)	ಸಂಖ್ಯೆ ೧೪ Issue 14
--------------------------	-----------------------------------------------------------------------------------------------------------------------------------	-----------------------

ಭಾಗ ೬

ಬೆಂಗಳೂರು ವಿಭಾಗಕ್ಕೆ ಮತ್ತು ಬೆಂಗಳೂರು ನಗರ, ಬೆಂಗಳೂರು ಗ್ರಾಮಾಂತರ, ಕೋಲಾರ, ತುಮಕೂರು, ಚಿತ್ರದುರ್ಗ, ದಾವಣಗೆರೆ ಮತ್ತು ಶಿವಮೊಗ್ಗ ಜಿಲ್ಲೆಗಳಿಗೆ ಸ್ಥಳೀಯವಾಗಿ ಅನ್ವಯವಾಗುವ ಅಧಿಸೂಚನೆಗಳು ಮತ್ತು ಆದೇಶಗಳು

ಕಂದಾಯ ಸಚಿವಾಲಯ

ಭೂಸ್ವಾಧೀನ ಪ್ರಕ್ರಿಯೆಯಲ್ಲಿ ಪಾರದರ್ಶಕತೆ ಮತ್ತು ಸೂಕ್ತ ಪರಿಹಾರದ ಪಕ್ಕ, ಪುನರ್ವಸತಿ ಮತ್ತು ಪುನರ್ನಿರ್ಮಾಣ ಇತ್ಯಾದಿ ೨೦೧೩ ರ ಕೆಂ 19(1) ರ ಮೇರೆಗೆ ಅಧಿಸೂಚನೆ

ಕ್ರಮಾಂಕ : ಕಂ.ಇ. 43 ಭೂಸ್ವಾಧೀನ 2018, ಬೆಂಗಳೂರು, ದಿನಾಂಕ: 30-03-2019

ಈ ಮುಂದಿನ ಅನುಸೂಚಿಯಲ್ಲಿ ನಿರ್ದಿಷ್ಟ ಪಡಿಸಿದ ಜಮೀನುಗಳು ಒಂದು ಸಾರ್ವಜನಿಕ ಉದ್ದೇಶಕ್ಕೆ ಅಂದರೆ ಎತ್ತಿನಹೊಳೆ ಯೋಜನೆಯ ಕುಡಿಯುವ ನೀರಿನ ಉದ್ದೇಶಕ್ಕಾಗಿ ಅಗತ್ಯವಾಗಿದೆ ಎಂದು ಕರ್ನಾಟಕ ಸರ್ಕಾರದವರಿಗೆ ಕೆಂ 15(1)ರಲ್ಲಿ ಉಲ್ಲೇಖಿಸಿದಂತೆ ಕೇಂದ್ರ ಅಧಿನಿಯಮ "ಭೂಸ್ವಾಧೀನ ಪ್ರಕ್ರಿಯೆಯಲ್ಲಿ ಪಾರದರ್ಶಕತೆ ಮತ್ತು ಸೂಕ್ತ ಪರಿಹಾರದ ಪಕ್ಕ, ಪುನರ್ವಸತಿ ಮತ್ತು ಪುನರ್ನಿರ್ಮಾಣ ಇತ್ಯಾದಿ 2013" ರ ಕೆಂ 11(1) ರಂತೆ ತುಮಕೂರು ಜಿಲ್ಲಾಧಿಕಾರಿಗಳು ಅಧಿಸೂಚನೆ ಕ್ರಮಾಂಕ:ಎಂ.ಎಸ್.ಎಸ್.ಎಲ್/ಆರ್/29/2017-18 ದಿನಾಂಕ: 23/11/2017 ರಂತೆ ಅಧಿಸೂಚನೆ ಹೊರಡಿಸಲಾಗಿರುವುದು ಮೇರಿಗೆ ಭೂಸ್ವಾಧೀನ ಪ್ರಕ್ರಿಯೆಯಲ್ಲಿ ಪಾರದರ್ಶಕತೆ ಮತ್ತು ಸೂಕ್ತ ಪರಿಹಾರದ ಪಕ್ಕ, ಪುನರ್ವಸತಿ ಮತ್ತು ಪುನರ್ನಿರ್ಮಾಣ (ಕರ್ನಾಟಕ) ನಿಯಮಾವಳಿ 2015ರ ನಿಯಮ 28 ರಂತೆ ಕೇಂದ್ರ ಅಧಿನಿಯಮ ಭೂಸ್ವಾಧೀನ ಪ್ರಕ್ರಿಯೆಯಲ್ಲಿ ಪಾರದರ್ಶಕತೆ ಮತ್ತು ಸೂಕ್ತ ಪರಿಹಾರದ ಪಕ್ಕ, ಪುನರ್ವಸತಿ ಮತ್ತು ಪುನರ್ನಿರ್ಮಾಣ ಇತ್ಯಾದಿ 2013ರ ಕೆಂ 19(1) ರನ್ವಯ ಅಧಿಸೂಚನೆ ಹೊರಡಿಸಲಾಗಿದೆ. ಪಾಗೂ ಭೂಸ್ವಾಧೀನ ಪ್ರಕ್ರಿಯೆಯಲ್ಲಿ ಪಾರದರ್ಶಕತೆ ಮತ್ತು ಸೂಕ್ತ ಪರಿಹಾರದ ಪಕ್ಕ, ಪುನರ್ವಸತಿ ಮತ್ತು ಪುನರ್ನಿರ್ಮಾಣ ಇತ್ಯಾದಿ 2015" ರ ನಿಯಮ 2(4) ರನ್ವಯ ಜಿಲ್ಲಾಧಿಕಾರಿಗಳ ಕಾರ್ಯಗಳನ್ನು ನಿರ್ವಹಿಸಲು ವಿಶೇಷ ಭೂಸ್ವಾಧೀನಾಧಿಕಾರಿಗಳು, ಎತ್ತಿನಹೊಳೆ ಯೋಜನೆ, ತುಮಕೂರು ಇವರನ್ನು ನೇಮಕ ಮಾಡಿರುತ್ತದೆ. ಭೂಸ್ವಾಧೀನಕ್ಕೆ ಒಳಪಡುವ ಸರ್ಕಾರಿ ಮತ್ತು ವಿದ್ಯುತ್ ಸಂಸ್ಥೆಗಳ ವಿವರಗಳು ಈ ಕೆಳಗಿನ ಅನುಸೂಚಿಯಂತೆ ಇರುತ್ತದೆ. ಕೆಂ 19(1) ಹೊರಡಿಸಲು ಆಗಿರುವ ವಿಳಂಬವನ್ನು ಸರ್ಕಾರದ ಅಧಿಸೂಚನೆ ಕ್ರಮಾಂಕ:ಕಂ.ಇ. 43 ಭೂಸ್ವಾಧೀನ 2018, ದಿನಾಂಕ:08/02/2019 ರಂತೆ ದಿನಾಂಕ:12/06/2019ರ ವರೆಗೆ ಕಾರ್ಯನಿರ್ವಹಿಸಿ ವಿವರ ಮಾಡಿರುತ್ತದೆ. ದಿನಾಂಕ:21/02/2019ರ ಕರ್ನಾಟಕ ರಾಜ್ಯ ಪತ್ರದ ಭಾಗ 6 ರ ಮುಖ ಸಂಖ್ಯೆ 103ರಲ್ಲಿ ಪ್ರಕಟವಾಗಿರುತ್ತದೆ.

ಈ ಪ್ರಕಟಣೆಯನ್ನು ಕೇಂದ್ರ ಅಧಿನಿಯಮ ಭೂಸ್ವಾಧೀನ ಪ್ರಕ್ರಿಯೆಯಲ್ಲಿ ಪಾರದರ್ಶಕತೆ ಮತ್ತು ಸೂಕ್ತ ಪರಿಹಾರದ ಪಕ್ಕ, ಪುನರ್ವಸತಿ ಮತ್ತು ಪುನರ್ನಿರ್ಮಾಣ ಇತ್ಯಾದಿ 2013 ರ ಕೆಂ 19(1)ರಂತೆ ಹೊರಡಿಸಲಾಗಿದೆ ಭೂಸ್ವಾಧೀನಕ್ಕೆ ಒಳಪಡುವ ಜಮೀನುಗಳ ಸ್ಥಳೀಯವು ವಿಶೇಷ ಭೂಸ್ವಾಧೀನಾಧಿಕಾರಿಗಳು, ಎತ್ತಿನಹೊಳೆ ಯೋಜನೆ, ತುಮಕೂರು ಇವರ ಕಛೇರಿಯಲ್ಲಿ ಪರಿಶೀಲನೆ ಇತರಾಗಿದೆ.

ಭೂಸ್ವಾಧೀನ ಪ್ರಕ್ರಿಯೆಯಲ್ಲಿ ಪಾರದರ್ಶಕತೆ ಮತ್ತು ಸೂಕ್ತ ಪರಿಹಾರದ ಪಕ್ಕ, ಪುನರ್ವಸತಿ ಮತ್ತು ಪುನರ್ನಿರ್ಮಾಣ ಇತ್ಯಾದಿ 2013ರ ಕೆಂ 15(1)ರ ಪ್ರಕಾರ ಕೆಂ 11(1)ರ ಪ್ರಕಟಣೆಯ ಬಗ್ಗೆ ನೀಡಲಾದ ಮೊಟಕೋದ ವಿಚಾರವಾಗಿ ಪಾರ್ಶ್ವ ವ್ಯಕ್ತಿಗಳಿಂದ ಸ್ವೀಕರಿಸಲಾದ ಅಕ್ಷೇಪಗಳನ್ನು ವಿಚಾರಣೆ ಮಾಡಲಾಗಿದೆ. ಭೂಸ್ವಾಧೀನಕ್ಕೆ ಒಳಪಡಿಸಲು ಉದ್ದೇಶಿಸಿರುವ ಜಮೀನುಗಳು ಸರ್ಕಾರ ರೇಷಿಯಲ್ಲಿ ಬರುತ್ತಿದ್ದು ಭೂಸ್ವಾಧೀನ ಪ್ರಕ್ರಿಯೆಯಲ್ಲಿ ಬರುವ ಭೂಮಾಲೀಕರನ್ನು ಸ್ವೀಕರಿಸಿ ಪುನರ್ವಸತಿ ಕಲ್ಪಿಸುವ ಆಗತ್ಯತೆ ಇರುತ್ತದೆ. ಕೆಂ 16, ಮತ್ತು 17 ರನ್ವಯ ಪುನರ್ವಸತಿ ಮತ್ತು ಪುನರ್ನಿರ್ಮಾಣ ನ್ಯಾಯಾಲಯ ಬಗ್ಗೆ ವರದಿ ತಯಾರಿಸಲಾಗಿದೆ. 22 ಕುಟುಂಬಗಳಿಗೆ ಸೇರಿದ ಭೂಮಿಯನ್ನು ಭೂಸ್ವಾಧೀನಪಡಿಸಿಕೊಳ್ಳುವುದನ್ನು ಸರ್ಕಾರ ಸಂ.27/1, 63/1, 56/2, 56/3 ಮತ್ತು 69/5 ರಲ್ಲಿನ ಕುಟುಂಬಗಳನ್ನು ಹೊರತುಪಡಿಸಿ ಉಳಿದ ಕುಟುಂಬಗಳ ಜೀವನೋಪಾಯಕ್ಕೆ ಯಾವುದೇ ರೀತಿಯಲ್ಲಿ ಉಪಯುಕ್ತವಾಗಿರುವುದಿಲ್ಲವೆಂದು ಕೆಂ 18ರಡಿ ಅನುಮತಿಸಿ ರಾಜ್ಯ ಪುನರ್ವಸತಿ ಮತ್ತು ಪುನರ್ ನಿರ್ಮಾಣ ಪಾಗೂ ನಗರನಿರ್ಮಾಣ ಸರ್ಕಾರದ ಕಾರ್ಯದರ್ಶಿ, ಕಂದಾಯ ಇಲಾಖೆ ರವರು ತಮ್ಮ ಪತ್ರ ಕ್ರಮಾಂಕ: ಕಂ.ಇ. 47 ಡಿಆರ್/ಆರ್ 2018, ದಿನಾಂಕ:08/03/2019ರಂತೆ ಪುನರ್ವಸತಿ ಮತ್ತು ಪುನರ್ ನಿರ್ಮಾಣದ ಕೆಲವು ಜಿಲ್ಲೆಗೆ ಅನುಮೋದನೆ ನೀಡಿರುತ್ತಾರೆ.

(೧೬೭)

ಭಾಗ ೬

ಕರ್ನಾಟಕ ರಾಜ್ಯಪತ್ರ, ಗುರುವಾರ, ದಿವ್ಯಾಂಕ ೦೪, ೨೦೧೯

೦೯೭

1	2	3	4	5	6	7	8	9	10
22	ಸಿಬ್ಬಂದಿಯ ಬಸ್ ರಂಗಪ್ಪ	39	ಮಿಷಿ	0-18 1/2	40/1	ಗಡಿ	ಉಳಿ	ಉಳಿ	ಕೆಂಗು-27, ತೆಂಗ-05, ಸಿಬ್ಬಂದಿ-02, ಪರ್ಕಲ್ ಸಸಿ-03,
23	ಗಂಗೂದರಯ್ಯ ಬಸ್ ರಂಗಪ್ಪ	40/1	ಮಿಷಿ	0-20	40/2	39	ಉಳಿ	ಉಳಿ	ಪೊಂಗ ಸಸಿ-01, ಹಲಸು-01(ಮ), ಹನಿನೀರಾವು
24	ಮಂಡ್ಯ ಕೋಟೆ ಆಂಧ್ರಕೇಶವಯ್ಯ ಅನ್ನಪೂರ್ಣ ಕೋಟೆ ಮಲ್ಲಿಕಾರ್ಜುನಯ್ಯ ದಾಕ್ಷಯ್ಯ ಕೋಟೆ ಪ್ರಸಾದ್(ಮಂ)	40/2	ಮಿಷಿ	0-18 1/2	40/3	40/1	ಉಳಿ	38/1, 37/1	ಕೆಂಗು-21, ಪುಣೆ-01, ಹನಿನೀರಾವು ಕೆಂಗು-20, ಅಡಿಕೆ ಸಸಿ-36, ತೆಂಗ-05, ಸಿಬ್ಬಂದಿ ಗಡ-01, ಯಾವೇನು-02, ಹನಿನೀರಾವು
25	ಸಿಬ್ಬಂದಿಯ ಬಸ್ ರಂಗಪ್ಪ	40/3	ಮಿಷಿ	0-10	40/4	40/2	ಉಳಿ	37/1	ಮಾವು-11, ಕೆಂಗು-01, ದೇವು-01(ಮ), ಪುಣೆ-01, ಪುಣೆ ಸಸಿ-02, ಅರ್ಕಲ್-03, ಅರ್ಕಲ್ ಸಸಿ-1, ನೀಲಗಿರಿ-12, ನೀಲಗಿರಿ ಸಸಿ-02, ಮತ್ತಿಮರ-04(ಸಣ್ಣದು), ಬಿದಿರು ಮರ-03(ಮ), ಕಿವು ಸಸಿ-01, ಹಲಸು ಸಸಿ-01, ಹೊನ್ನೆಮರ-06, ಪೊನ್ನೆ ಸಸಿ-02, ಸೇಬೆಗಡ-01, ಸಿಬ್ಬಂದಿ ಮರ-01, ಹೊಂಗ-01, ಪಾಲಿಮರ-02
26	ಸಿಬ್ಬಂದಿಯ ಬಸ್ ರಂಗಪ್ಪ	40/4	ಮಿಷಿ ವಿರಾಟು	0-02 1/2 0-00 1/2	ಉಳಿ	40/3	ಉಳಿ	37/1	ನೀಲಗಿರಿ-10, ಅರ್ಕಲ್-03, ಅರ್ಕಲ್-06(ಮ), ಮಾವು-04, ಕೆಂಗು-01, ದೇವು-01(ಮ), ಗವಡಂಬ-02(ಮ)
			ಮಿಷಿ	13-01 1/4					
			ವಿರಾಟು	0-21 1/4					
			ಮಿಷಿ	13-22 1/2					

PR-44
SC-25

ವಿಶೇಷ ಭೂಸ್ವಾಧೀನಾಧಿಕಾರಿ,
ವಿಶೇಷ ಭೂಸ್ವಾಧೀನಾಧಿಕಾರಿ, ವಿಮಲೇಶ್ವರ

ಸುಮಾರ್ಶಿ ಅರ್
ಸರ್ಕಾರದ ಅಧೀನ ಕಾರ್ಯದರ್ಶಿ
ಕೆಂದಾಯ ಇಲಾಖೆ (ಭೂಸ್ವಾಧೀನ-2)

1	2	3	4	5	6	7	8	9	10
14	ಅಕ್ಕಿ ರಾವ್, ಪನುಮಂಕರಾವ್, ರಾಣಿಬಾಯಮ್ಮ ಕೋಂ ಬವಾನಿರಾವ್ (ಜಂಟಿ)	32/5	ಮಿಷ್ಣು	0-11	29/1, 29/3, 29/2	32/4	ಉಳಿ	ಉಳಿ	ಮಾವು-09, ತೆಂಗು ಸು-18, ಸಮೋಟು ಸು-20, ಬೇವು-03, ಬೇವು ಸು-01, ತೆಂಗು ಸು-07, ಸಿಲ್ವಾ ಸು-03 ಯಾವಾವು-01
15	ಭಾಗ್ಯಬಾಯಮ್ಮ ಕೋಂ ಗಣೇಶ ರಾವ್	33/1	ಮಿಷ್ಣು	1-18	32/1	36/1	33/4, 33/6	ಉಳಿ	ತೆಂಗು-17, ತೆಂಗು ಸು-02, ಸಿಲ್ವಾ-21, ಸಿಲ್ವಾ ಸು-08, ಅರ್ಕಲಸ-09, ಅರ್ಕಲಸ ಸು-24, ಅಡಿ ಸು-180, ಮಾವು-50, ತೆಂಗು-61, ಸುದಾಯಿಲ್ಲಾ-02, ಬೇವು-07, ಕೊಂಗಿ ಸು-02, ನಿಂಬೆ ಸು-24, ಪನಿ ನಿರಾವರಿ
16	ಸಿದ್ದರಾಮಯ್ಯ ದಿನಾ ರಂಗಯ್ಯ	33/6	ಮಿಷ್ಣು	0-00 3/4	ಉಳಿ	36/1	ಉಳಿ	33/1	ಮಾವು-04, ತೆಂಗು ಸು-05, ಅರ್ಕಲಸ-08, ಅರ್ಕಲಸ ಸು-01
17	ಸಿದ್ದರಾಮಯ್ಯ ದಿನಾ ರಂಗಯ್ಯ	36/7	ಮಿಷ್ಣು ಖರಾಬು	0-33 0-01	33/3	37/1	ಉಳಿ	ಉಳಿ	ಅಡಿ-152, ಅಡಿ-65(ಮ), ಅಡಿ ಸು-108, ಮಾವು-21, ಅರ್ಕಲಸ-26(ಮ), ಬೇವು ಸು-04, ಪುಣೆ-01, ನೀಲಗಿರಿ-15(ಮ), ತುಂಬರಗಿರಿ-01, ಪನಿನಿರಾವರಿ
					ಸ.ನಂ 36/1 ಅರ್ಕಲ ಬಂದ್ ದುರಸ್ತಿಯಾಗಿ 36/7 ಎಂದಾಗಿದ್ದು ಪಹಣಿಯಲ್ಲಿ ಇಂದಿಶರಣವಾಗಿರುತ್ತದೆ. ಅದರಂತೆ ನಮೂದಿಸಿದೆ.				
18	ಸಿದ್ದ ವಂಜಯ್ಯ ದಿನಾ ರಂಗಯ್ಯ	36/6	ಮಿಷ್ಣು ಖರಾಬು	0-16 0-00 1/4	33/3	37/1	ಉಳಿ	ಉಳಿ	ಮಾವು-25, ಅರ್ಕಲಸ-07(ಮ), ಅರ್ಕಲಸ ಸು-03, ಬೇವು ಸು-03, ಪಲಾಸ-02(ಮ), ಸೇರ ಸು-01
					ಹೇಮಾವತಿ ನಾಲಾ ವೈಲ್ಡ್ ಲೈನ್ ಯೋಜನೆಗೆ 0-04 ಗುಂಟೆ ಭೂಸ್ವಾಧೀನವಾಗಿದ್ದು ಅದನ್ನು ಕೈಬಿಡಲಾಗಿದೆ ಸ.ನಂ 36/1 ಅರ್ಕಲ ಬಂದ್ ದುರಸ್ತಿಯಾಗಿ 36/6 ಎಂದಾಗಿದ್ದು ಪಹಣಿಯಲ್ಲಿ ಇಂದಿಶರಣವಾಗಿರುತ್ತದೆ. ಅದರಂತೆ ನಮೂದಿಸಿದೆ.				
19	ಜೂಲಿರಾಯ್ ದಿನಾ ಕಾನವ್	37/1	ಮಿಷ್ಣು ಖರಾಬು	1-20 0-01	36/1	38/1	40/2, 40/3, 40/4	ಉಳಿ	ಅಡಿ-243, ಅಡಿ ಸು-06, ತೆಂಗು-12, ತೆಂಗು ಸು-02, ನೀಲಗಿರಿ ಸು-20, ಅರ್ಕಲಸ-02(ಮ), ಅಗಸೆ-40(ಮ), ಕೊಂಗಿ-02(ಮ), ಸಿಬಿ ಗಿಡ-01(ಮ), ಬೇವು-02(ಮ), ಕಂಬೇವು ಗಿಡ-07, ಪೋಲೆ ಬೆಲ್-01, ಪನಿ ನಿರಾವರಿ, ಪಂಜಾ ಪೋ -01, ಕಟ್ಟು ಭಾವ-01
20	ಸಿದ್ದರಾಮಯ್ಯ ದಿನಾ ಕಾನವ್	38/1	ಮಿಷ್ಣು	0-01	37/1	ಉಳಿ	40/2	ಉಳಿ	
		39	ಮಿಷ್ಣು	0-32 1/2	40/1	42	ಉಳಿ	ಉಳಿ	ತೆಂಗು-40, ಸಿಲ್ವಾ -01 ತೆಂಗು -12, ತೆಂಗು ಸು-04, ಮಾವು ಅತಿ ಚಿಕ್ಕ ಸು-24 ಪನಿನಿರಾವರಿ, ಬೋರ್ವೆಲ್-01

ಕರ್ನಾಟಕ ರಾಜ್ಯ ಸರ್ಕಾರ, ಬಿಜ್ಜಿಲ್ ಒಳ, ೨೦೧೯

೦೯೩

1	2	3	4	5	6	7	8	9	10
3	ಪಾಂಡುರಂಗಯ್ಯ	27/3	ಖುಷ್ಕಿ ಖರೀದಿ	0-16 3/4 0-02 1/4	26	27/4	ಉಳಿತ	ಉಳಿತ	
4	ರಾಜೇಶ್	27/3	ಖುಷ್ಕಿ ಖರೀದಿ	0-16 1/4 0-02 3/4	26	27/4	ಉಳಿತ	ಉಳಿತ	ಮಾವು-24, ಆರ್ಕೆಲಸ್-02, ನೀಲಗಿರಿ-01
5	ವಿಶಾಲಕ್ಷ್ಮಮ್ಮ ಕೋಂ ಲೇಟ್ ಸಿ.ವರುಪತಿ	27/4	ಖುಷ್ಕಿ ಖರೀದಿ	0-16 1/2 0-02 1/2	27/3	28/1	ಉಳಿತ	ಉಳಿತ	ಮಾವು-28, ಆರ್ಕೆಲಸ್-02
6	ಬೊಮ್ಮನರಸಯ್ಯ	28/1	ಖುಷ್ಕಿ ಖರೀದಿ	0-09 1/2 0-01	27/4	29/2	ಉಳಿತ	ಉಳಿತ	ಮಾವು-26
7	ಲಕ್ಷ್ಮಿನರಸಿಂಹಯ್ಯ ಜನ್ ಲೇಟ್ ಶಿವರಂಗಯ್ಯ ಕಂಪಲಕ್ಷ್ಮಮ್ಮ ಕೋಂ ಲಕ್ಷ್ಮಿನರಸಿಂಹಯ್ಯ ಜಯಮ್ಮ ಕೋಂ ಲಕ್ಷ್ಮಿನರಸಿಂಹಯ್ಯ (ಇಂಟಿ)	28/1	ಖುಷ್ಕಿ ಖರೀದಿ	1-03 1/2 0-05	27/4	29/2	ಉಳಿತ	ಉಳಿತ	ಮಾವು-11, ಕೆಂಗು ಸಿ-15, ಕಂಪಲಕ್ಷ್ಮಮ್ಮ-01(ಮ)
8	ಗಂಗಾಣಮ್ಮ ಕೋಂ ಲೇಟ್ ರಂಗಣ್ಣ	29/1	ಖುಷ್ಕಿ	0-00 1/2	29/3	32/5	ಉಳಿತ	29/3	ಮಾವು-15, ಕೆಂಗು-48, ಕೆಂಗು(ಮ)-06, ಆಡಿಕ್-260, ಆಡಿಕ್ ಸಿ-37, ಯಾದಗಿರಿ-01, ಮದಾಯಿಲ್ಲಾ-03(ಮ), ಬೆಂಗಳೂರು-02, ಆರ್ಕೆಲಸ್-03, ನಿಂಬೆ ಗಿಡ-02(ಮ), ಬೆಂಗಳೂರು-01, ಕೊಳವೆ ಬಾವಿ-02 ಹನಿ ನೀರಾವರಿ ಅನುಭವ ಲಕ್ಷ್ಮಿನರಸಿಂಹಯ್ಯ
9	ಮುಕ್ತಮ್ಮ ಕೋಂ ಲೇ.ವಯ್ಯಣ್ಣ	29/2	ಖುಷ್ಕಿ ಖರೀದಿ	0-26 1/4 0-00 3/4	28/1	32/5	ಉಳಿತ	29/3	ಮಾವು ಸಿ-07, ಬೆಂಪು ಸಿ-02, ಹೊಂಗೆ ಸಿ-01, ಹೊಂಗೆ-03, ಹೊಂಗೆ ಸಿ-08, ನೀಲಗಿರಿ-06(ಮ), ಮಾವು-17, ಹುಣಸೆ-03, ಬೆಂಗಳೂರು-03, ಬೆಂಗಳೂರು-03 ಆರ್ಕೆಲಸ್-05(ಮ)
10	ವಜ್ರಾಂಬಿಕೆ ಜನ್ ಗುಂಡಮ್ಮ ಪಾಟೀಲ	29/3	ಖುಷ್ಕಿ ಖರೀದಿ	0-04 3/4 0-00 1/4	ಉಳಿತ	32/5	29/1	29/2	ಮಾವು-02, ಸೋಗಿ ಕೆ-01, ಕಂಕಿ ಬೆಂಪು, ಕರ್ನಾಟಕ ಗಿಣಿ
11	ಬಸವರಾಜು ಜನ್ ಲೇಟ್ ಗುರುಸಿದ್ಧಯ್ಯ	32/1	ಖುಷ್ಕಿ	0-22	32/2	33/1	ಉಳಿತ	ಉಳಿತ	ಮಾವು-28, ಹೊಂಗೆ-10, ಹೊಂಗೆ ಸಿ-05, ಬೆಂಗಳೂರು-01, ಬೆಂಗಳೂರು ಸಿ-05, ಕೆಂಗು ಸಿ-12
12	ಬಸವರಾಜು ಜನ್ ಲೇಟ್ ಲೇ.ನರಸಿಂಹಯ್ಯ	32/2	ಖುಷ್ಕಿ	0-22 1/2	32/4	32/1	ಉಳಿತ	ಉಳಿತ	ಆಡಿಕ್-325, ಆಡಿಕ್ ಸಿ-10, ಕೆಂಗು-07, ಹೊಂಗೆ-03 (ಮ), ಬೆಂಗಳೂರು-02(ಮ), ಕಂಪಲಕ್ಷ್ಮಮ್ಮ-43(ಮ),
13	ಪುಟ್ಟಣ್ಣಯ್ಯ ಜನ್ ಕೃಷ್ಣೇಶ್ವರಯ್ಯ	32/4	ಖುಷ್ಕಿ	0-11	32/5	32/2	ಉಳಿತ	ಉಳಿತ	ಮಾವು-10, ಹುಣಸೆ-02, ಕೆಂಗು ಸಿ-08,

ಅಧಿಸೂಚನೆ ಕ್ರಮಾಂಕ:ಎಲ್.ಎಸ್.ಎಲ್/23/ಎ17-18 ದಿನಾಂಕ: 23/11/2017 ರಂತೆ ಅಧಿಸೂಚನೆ ಹೊರಡಿಸಲಾಗಿದ್ದುದರ ಮೇರೆಗೆ ಭೂಸ್ವಾಧೀನ ಪ್ರಕ್ರಿಯೆಯಲ್ಲಿ ಪಾರದರ್ಶಕತೆ ಮತ್ತು ಸೂಕ್ತ ಪರಿಹಾರದ ಹಕ್ಕು, ಪುನರ್ವಸತಿ ಮತ್ತು ಪುನರನಿರ್ಮಾಣ (ಕರ್ನಾಟಕ) ನಿಯಮಾವಳಿ 2015ರ ನಿಯಮ 28 ರಂತೆ ಕೇಂದ್ರ ಅಧಿನಿಯಮ ಭೂಸ್ವಾಧೀನ ಪ್ರಕ್ರಿಯೆಯಲ್ಲಿ ಪಾರದರ್ಶಕತೆ ಮತ್ತು ಸೂಕ್ತ ಪರಿಹಾರದ ಹಕ್ಕು, ಪುನರ್ವಸತಿ ಮತ್ತು ಪುನರನಿರ್ಮಾಣ ಕಾಯ್ದೆ 2013ರ ಕಲಂ 19(1) ರನ್ವಯ ಅಧಿಸೂಚನೆ ಹೊರಡಿಸಲಾಗಿದೆ. ಹಾಗೂ ಭೂಸ್ವಾಧೀನ ಪ್ರಕ್ರಿಯೆಯಲ್ಲಿ ಪಾರದರ್ಶಕತೆ ಮತ್ತು ಸೂಕ್ತ ಪರಿಹಾರದ ಹಕ್ಕು, ಪುನರ್ವಸತಿ ಮತ್ತು ಪುನರನಿರ್ಮಾಣ ಕಾಯ್ದೆ 2015 ರ ನಿಯಮ 2(ಸ) ರನ್ವಯ ಜಲ್ಲಾಧಿಕಾರಿಗಳ ಕಾರ್ಯಗಳನ್ನು ನಿರ್ವಹಿಸಲು ವಿಶೇಷ ಭೂಸ್ವಾಧೀನಾಧಿಕಾರಿಗಳು, ಎತ್ತಿನಹೊಳೆ ಯೋಜನೆ, ಕುಮಕೂರು ಇವರನ್ನು ನೇಮಕ ಮಾಡಿರುತ್ತದೆ. ಭೂಸ್ವಾಧೀನಕ್ಕೆ ಒಳಪಡುವ ಸರ್ವೆ ನಂಬರ್ ಮತ್ತು ಮ್ಯೂನ್ಸಿಪಲ್ ವಿವರಗಳು ಈ ಕೆಳಗಿನ ಅನುಸೂಚಿಯಂತೆ ಇರುತ್ತದೆ. ಕಲಂ 19(1) ಹೊರಡಿಸಲಾದ ಅಗಿದುವ ವಿಳಂಬವನ್ನು ಸರ್ಕಾರದ ಅಧಿಸೂಚನೆ ಪ್ರಮಾಣ: ಕಲಂ 45 ಭೂಸ್ವಾಧೀನ 2018 ದಿನಾಂಕ:08/02/2019 ರಂತೆ ದಿನಾಂಕ:12/06/2019ರ ವರೆಗೆ ಕಾರಾವರಣಕ ವಿವರಿಸಿ ಆದೇಶ ಮಾಡಿರುತ್ತದೆ. ದಿನಾಂಕ:21/02/2019ರ ಕರ್ನಾಟಕ ರಾಜ್ಯ ಪತ್ರದ ಭಾಗ 6 ರ ಪುಟ ಸಂಖ್ಯೆ 101ರಲ್ಲಿ ಪ್ರಕಟವಾಗಿರುತ್ತದೆ.

ಈ ಪ್ರಕಟಣೆಯನ್ನು ಕೇಂದ್ರ ಅಧಿನಿಯಮ ಭೂಸ್ವಾಧೀನ ಪ್ರಕ್ರಿಯೆಯಲ್ಲಿ ಪಾರದರ್ಶಕತೆ ಮತ್ತು ಸೂಕ್ತ ಪರಿಹಾರದ ಹಕ್ಕು, ಪುನರ್ವಸತಿ ಮತ್ತು ಪುನರನಿರ್ಮಾಣ ಕಾಯ್ದೆ 2013ರ ಕಲಂ 19(1)ರಂತೆ ಹೊರಡಿಸಲಾಗಿದೆ ಭೂಸ್ವಾಧೀನಕ್ಕೆ ಒಳಪಡುವ ಜಮೀನುಗಳ ನಕ್ಷೆಯನ್ನು ವಿಶೇಷ ಭೂಸ್ವಾಧೀನಾಧಿಕಾರಿಗಳು, ಎತ್ತಿನಹೊಳೆ ಯೋಜನೆ, ಕುಮಕೂರು ಇವರ ಕಛೇರಿಯಲ್ಲಿ ಪರಿಶೀಲನೆ ಇಡಲಾಗಿದೆ.

ಭೂಸ್ವಾಧೀನ ಪ್ರಕ್ರಿಯೆಯಲ್ಲಿ ಪಾರದರ್ಶಕತೆ ಮತ್ತು ಸೂಕ್ತ ಪರಿಹಾರದ ಹಕ್ಕು, ಪುನರ್ವಸತಿ ಮತ್ತು ಪುನರನಿರ್ಮಾಣ ಕಾಯ್ದೆ 2013ರ ಕಲಂ 15(1)ರ ಪ್ರಕಾರ ಕಲಂ 11(1)ರ ಪ್ರಕಟಣೆಯ ಬಗ್ಗೆ ನೀಡಲಾದ ನೋಟೀಸುಗಳ ವಿಚಾರವಾಗಿ ಭಾವಿತ ವ್ಯಕ್ತಿಗಳಿಂದ ಪ್ರತಿಭಟನೆ ಆಕ್ಷೇಪಣೆಗಳನ್ನು ವಿಚಾರಣೆ ಮಾಡಲಾಗಿದೆ. ಭೂಸ್ವಾಧೀನಕ್ಕೆ ಒಳಪಡಿಸಲು ಉದ್ದೇಶಿಸಿರುವ ಜಮೀನುಗಳು ಸರಳ ರೇಖೆಯಲ್ಲಿ ಬರುತ್ತಿದ್ದು ಭೂಸ್ವಾಧೀನ ಪ್ರದೇಶದಲ್ಲಿ ಬರುವ ಭೂಮಾಲೀಕರನ್ನು ಸ್ವೀಕರಿಸಲು ಪುನರ್ವಸತಿ ಕಲ್ಪಿಸುವ ಆಗತ್ಯತೆ ಇರುವುದಿಲ್ಲ. ಕಲಂ 16, ಮತ್ತು 17 ರನ್ವಯ ಪುನರ್ವಸತಿ ಮತ್ತು ಪುನರನಿರ್ಮಾಣ ವ್ಯವಸ್ಥೆಯ ಬಗ್ಗೆ ಫಣದಿ ತಯಾರಿಸಲಾಗಿದೆ. 26 ಕುಟುಂಬಗಳಿಗೆ ಸೇರಿದ ಜಮೀನುಗಳನ್ನು ಭೂಸ್ವಾಧೀನವಡಿಸುತ್ತಿದ್ದು ಸರ್ವೆ ನಂ.29/3 ರಲ್ಲಿನ ಕುಟುಂಬವನ್ನು ಹೊರತುಪಡಿಸಿ ಉಳಿದ ಕುಟುಂಬಗಳ ಜೀವನೋಪಾಯಕ್ಕೆ ಯಾವುದೇ ಧಕ್ಕೆ ಉಂಟಾಗುವುದಿಲ್ಲವೆಂದು ಕಲಂ 18ರಡಿ ಅಯುಕ್ತರು ರಾಜ್ಯ ಪುನರ್ವಸತಿ ಮತ್ತು ಪುನರ ನಿರ್ಮಾಣ ಹಾಗೂ ಪದನಿಮಿತ್ತ ಸರ್ಕಾರದ ಕಾರ್ಯದರ್ಶಿ, ಕರ್ನಾಟಕ ಇಲಾಖೆ ರವರು ತಮ್ಮ ಪತ್ರ ಕ್ರಮಾಂಕ: ಕಲಂ 46 ಏ.ಆರ್.ಆರ್. 2018 ದಿನಾಂಕ:07/03/2019ರಂತೆ ಪುನರ್ವಸತಿ ಮತ್ತು ಪುನರ ನಿರ್ಮಾಣದ ಕಡಮೆ ಪಟ್ಟಿಗೆ ಅನುಮೋದನೆ ನೀಡಿರುತ್ತಾರೆ.

ಈ ಪ್ರಕಟಣೆಯಲ್ಲಿ ಪ್ರಕಟಿಸಲಾದ ಜಮೀನುಗಳಲ್ಲಿ ಆಸಕ್ತಿಯುಳ್ಳವರು ಅಧಿಸೂಚನೆ ಪ್ರಕಟವಾದ 30 ದಿನಗಳೊಳಗಾಗಿ ಕಲಂ 21(2) ರಂತೆ ಆಕ್ಷೇಪಣೆಗಳನ್ನು ಮಾಡುವುದಿಲ್ಲದ ಸದರಿ ಆಕ್ಷೇಪಣೆಗಳನ್ನು ವಿಶೇಷ ಭೂಸ್ವಾಧೀನಾಧಿಕಾರಿ, ಎತ್ತಿನಹೊಳೆ ಯೋಜನೆ, ಕುಮಕೂರು ರವರಿಗೆ ನೀಡತಕ್ಕದ್ದು.

ಅನುಸೂಚಿ

ಕ್ರ.ಸಂ	ಪಿಲ್ಲೆ: ಕುಮಕೂರು	ಪಾಲುದ್ದಿ: ಗುಬ್ಬಿ	ಹೋಬಳಿ: ತೇರನೂರು				ಗ್ರಾಮ: ಚಾಲಗಿರಿ		
			ಸ.ನಂ	ತರಬ	ಭೂಸ್ವಾಧೀನ ವಾಗಿನ ವಿವರ	ಚಿಕ್ಕಬಳ್ಳಾಪುರ			
	ಮಾಲೀಕರ ಹೆಸರು	ಸ.ನಂ	ತರಬ	ಭೂಸ್ವಾಧೀನ ವಾಗಿನ ವಿವರ	ಮೂಲ	ಚಿಕ್ಕಬಳ್ಳಾಪುರ	ಉತ್ತರ	ದಕ್ಷಿಣ	ಮರವಳಿಗಳು
1	2	3	4	5	6	7	8	9	10
1	ಮೂಡ್ಲಗಿರಿಯಪ್ಪ ದೀಪ್ ಸಂಜುಂಡಪ್ಪ	26	ಮಿಷ್ಯ	0-18	ಗಡಿ	27/3	ಉತ್ತರ	ಉತ್ತರ & ಗಡಿ	ಮಾವು-28, ಅರ್ಕಲ್ -13, ಅರ್ಕಲ್ ಸು-01, ಬೇವು-01, ಹೂಣಿ-01, ಕೆಣಿ-11, ಹಿತ್ತೆ ಗಡ-01
2	ಎನ್.ಚಂದ್ರಶೇಖರ್ ದೀಪ್ ಲೇಟ್ ಸಂಜುಂಡಪ್ಪ	26	ಮಿಷ್ಯ ಖರಾಯಿ	0-32 0-04	ಗಡಿ	27/3	ಉತ್ತರ	ಉತ್ತರ & ಗಡಿ	ಮಾವು-47, ಕಲದ ಕುರ-01, ಹೂಣಿ-03, ಕಲಕು-01

ಗ್ರಾಮ ಪಂಚಾಯತ

ಪಾಟೆ

ಕರ್ನಾಟಕ ರಾಜ್ಯ ಪತ್ರ, ಗುರುವಾರ, ಮಾರ್ಚ್ ೦೯, ೨೦೧೯

OFA

1	2	3	4	5	6	7	8	9	10
18	ಶಿವಣ್ಣ ದಿನಾ ಸಿದ್ಧರಾಮಯ್ಯ	37/3	ಮಿಷ್ಯ	0-14	37/3ರ ಮಹಾಲ	37/3 ಕುರಿಯಪ್ಪ	ಉಳಿ	37/3 ಮಹಾಲ	ಕೆಂಗು ದೊಡ್ಡದು-10, ಅಡಿಕೆ ಸಸಿ-91, ಪೈಪ್ ಲೈನ್
19	ಕುರಿಯಪ್ಪ ದಿನಾ ರಂಗಪ್ಪ	37/3	ಮಿಷ್ಯ	0-17	37/3 ಶಿವಣ್ಣ	46/A	ಉಳಿ	37/3 ಮಹಾಲ	ಕೆಂಗು ಪುರ-19, ಪೈಪ್ ಲೈನ್
20	ನಂಜುಂಡಪ್ಪ ದಿನಾ ಮೂಡುಗುರಿಯಪ್ಪ	37/3	ಮಿಷ್ಯ	0-21	ಗಡಿ	37/3 ಮಹಾಲದವಯ್ಯ	ಉಳಿ	37/3 ಬತ್ತೇದವಯ್ಯ	ಕೆಂಗು ದೊಡ್ಡದು-28, ಪೈಪ್ ಲೈನ್
21	ಮಹಾಲದವಯ್ಯ ದಿನಾ ಸಣ್ಣಗಂಗಯ್ಯ	37/3	ಮಿಷ್ಯ	1-08	37/3 ನಂಜುಂಡಪ್ಪ	37/3 ಮಹಾಲ	ಉಳಿ	ಉಳಿ	ಅಡಿಕೆ ಸಸಿ-38, ಕೆಂಗು ದೊಡ್ಡದು-37, ಪೈಪ್ ಲೈನ್
22	ಮಹಾಲದವಯ್ಯ ದಿನಾ ಸಣ್ಣಗಂಗಯ್ಯ	37/3	ಮಿಷ್ಯ	1-04	37/3 ಮಹಾಲದವಯ್ಯ	46/B	37/3 ಕುರಿಯಪ್ಪ ಶಿವಣ್ಣ	ಉಳಿ	ಅಡಿಕೆ ಸಸಿ-370, ಮಾವು-11, ಪೈಪ್ ಲೈನ್
23	ಬತ್ತೇದವಯ್ಯ ಕೆಂಗು ಲೈನ್ ರಂಗಪ್ಪ	37/3	ಮಿಷ್ಯ	0-02	ಗಡಿ	ಉಳಿ	37/3 ನಂಜುಂಡಪ್ಪ	ಉಳಿ	ಕೆಂಗು ದೊಡ್ಡದು-02, ಪೈಪ್ ಲೈನ್
				11-14 1/4					
				0-05 3/4					
	ಒಟ್ಟು			11-10 1/2					

PR-43
SC-28

ವಿಶೇಷ ಭೂಸ್ವಾಧೀನಾಧಿಕಾರಿ,
ಎತ್ತಿಗಮಠ ಯೋಜನೆ, ಕುಮಟೂರು

ಉಪನಿರ್ದೇಶಕರು,
ಕರ್ನಾಟಕ ಅಧೀನ ಕಾರ್ಯದರ್ಶಿ,
ಕಂದಾಯ ಇಲಾಖೆ (ಭೂಸ್ವಾಧೀನ-2)

ಕಂದಾಯ ಸುಚಿವಾಲಯ

ಭೂಸ್ವಾಧೀನ ಪ್ರಕ್ರಿಯೆಯಲ್ಲಿ ಪಾಲ್ಗೊಳ್ಳುವ ಮತ್ತು ಸೂಕ್ತ ಪರಿಹಾರದ ಹಕ್ಕು, ಹಾನಿಪಡಿಸಿ ಮತ್ತು ಹಾನಿಪಡಿಸಿದವರಾಗುವ ಕಾಯ್ದೆ-2013ರ

ಕಲಂ 19(1) ರ ಮೇರೆಗೆ ಅಧಿಸೂಚನೆ

ಕ್ರಮಾಂಕ: ಕಂ. 45 ಭೂಸ್ವಾಧೀನ 2018, ಬೆಂಗಳೂರು ದಿನಾಂಕ: 30-03-2019

ಈ ಮುಂದಿನ ಅನುಬಂಧದಲ್ಲಿ ನಿರ್ದಿಷ್ಟ ಪಡಿಸಿದ ಜಮೀನುಗಳು ಒಂದು ಸಾರ್ವಜನಿಕ ಉದ್ದೇಶಕ್ಕೆ ಅಂದರೆ ಎತ್ತಿಗಮಠ ಯೋಜನೆಯ ಕಡಿತಿಯವ ನಿರೀಕ್ಷಿಸಿ ಉದ್ದೇಶಕ್ಕಾಗಿ ಅಗತ್ಯವಾಗುವ ಎಂಥ ಕರ್ನಾಟಕ ಸರ್ಕಾರದ ಅಧೀನ ಕಂದಾಯ ಇಲಾಖೆಯ ಅಧೀನವಿರುವ "ಭೂಸ್ವಾಧೀನ ಪ್ರಕ್ರಿಯೆಯಲ್ಲಿ ಪಾಲ್ಗೊಳ್ಳುವ ಮತ್ತು ಸೂಕ್ತ ಪರಿಹಾರದ ಹಕ್ಕು, ಹಾನಿಪಡಿಸಿ ಮತ್ತು ಹಾನಿಪಡಿಸಿದವರಾಗುವ ಕಾಯ್ದೆ-2013" ರ ಕಲಂ 19(1) ರಂತೆ ಸುಮಾರು 11.10 ಅಂತಿಮವಾಗಿ

62	ಘಂಟಾಗಮ್ಯ ಕೋಂ ಲೇಟ್‌ತಿಮ್ಯಯ್ಯ ಪಂಚಾಕ್ಷರಯ್ಯ ಬನ್ ಲೇಟ್‌ತಿಮ್ಯಯ್ಯ ಪ್ರಕಾಶ್ ಬನ್ ಲೇಟ್‌ತಿಮ್ಯಯ್ಯ	69	ಮಿಷ್ಯ ಇವಿರಾಟು	1-11 0-02 1/2	ಉಳಕೆ	ಉಳಕೆ, 68	ಗಡಿ	70	ತೆಂಗು-08; ತೆಂಗುಸಸಿ-16, ಅಡಿಕೆಸಸಿ-272, ಮುಗ್ಗೆ-03, ಬೇವು-03, ಹೊಂಗೆ-02, ನೇರಳೆ-01, ಸೀಗೇಮೆಳೆ-01, ಪೈಪ್‌ಲೈನ್
63	ಯದ್ರಮ್ಯ ಕೋಂ ಲೇಟ್ ಶಿವಣ್ಣ	69	ಮಿಷ್ಯ ಇವಿರಾಟು	1-01 1/4 0-01 1/2					ಜಾಲಿ-02, ಜಾಲಿಸಸಿ-01, ದೇವು-02, ಬೇವುಸಸಿ-06, ಸಿಲ್ವರ್-03, ಹೊಂಗೆ(ಮ)-20
			ಮಿಷ್ಯ ತಂ ಚಾಗಾಯು ಇವಿರಾಟು ಒಟ್ಟು	26-33 1/2 0-33 1/4 2-30 3/4 0-15 3/4 30-33 1/2					

ವಿಶೇಷ ಭೂಸ್ವಾಧೀನಾಧಿಕಾರಿ
ವಿತ್ತಿನಹೊಳೆ ಯೋಜನೆ, ತುಮಕೂರು

(ಬಿ.ಎನ್.ಆನಂದ್)
ಸರ್ಕಾರದ ಅಧೀನ ಕಾರ್ಯದರ್ಶಿ
ಕಂದಾಯ ಇಲಾಖೆ (ಭೂಸ್ವಾಧೀನ-02)

		ಎರಡುಕಡೆ ಪ್ರತ್ಯೇಕವಾಗಿ ಅನುಭವದಲ್ಲಿರುತ್ತಾರೆ							ಕಲಂ 11(1)ರ ನಂಕರ19 ಮಾವುಪುಷಿ, 18 ಸಮೋಟಿಪುಷಿಗಳನ್ನು ನೆಟ್ಟಿರುತ್ತಾರೆ. ಪರಿಹಾರ ನಿರ್ಧರಿಸುವಾಗ ಕಲಂ 11(4) ಹಾಗೂ ನಿಯಮ 29(2) ರನ್ವಯ ಪರಿಶೀಲಿಸಲಾಗುವುದು.
59	ಮಹಾಲಿಂಗಯ್ಯ ದಿನಾ ಸಂಜಂಜಯ್ಯ	68/4	ಮುಖ್ಯ	0-17					ಕೆಂಗು-13, ಅಡಿಕೆ-04, ಮಾವು-02, ಪಲಸು-01, ದೇವು-01
60	ಶಿವಣ್ಣ	70	ಕಂ	0-13 1/4	ಉಳಿತ	68	69	70/2	ಕೆಂಗು-24, ಅಡಿಕೆ-79, ಸೀಬೆ-01, ಹನಿನೀಲಾವರಿ
		ಸ.ನಂ 70 ರಿಂದ ವಿಧವನೆಯಾಗಿ ಸ.ನಂ 70/1 ಬಂದಿರುತ್ತದೆ. ಅನುಭವಕ್ಕೂ ದುರಸ್ತಿಯಾಗಿರುವುದಕ್ಕೂ ವ್ಯತ್ಯಾಸವಿರುವುದರಿಂದ ಪುನರ್ ದುರಸ್ತಿಯಾಗಬೇಕಾಗಿದ್ದು, ಮೂಲ ಖಾತಾ ನಂಬರ್ 70 ರಲ್ಲಿ ಮುಂದೆವರಿಸಿರುತ್ತದೆ.							
61	ಪೆಚ್.ಆರ್ ಮಂಜುನಾಥ್ ದಿನಾ ಪುಷ್ಪಲತ	70	ಕಂ	0-20	ಉಳಿತ	68	70/1	70/4	ಕೆಂಗು-19, ತೇಗ-11, ದೇವು-01, ದೋರಾವೆಲೆ-01, ಬೈನ್‌ಲೈನ್
		ಸ.ನಂ 70 ರಿಂದ ವಿಧವನೆಯಾಗಿ ಪಹಣಿ ಸ.ನಂ 70/2 ಬಂದಿರುತ್ತದೆ. ಸ.ನಂ 70 ದುರಸ್ತಿಯಾಗಿ ಸ.ನಂ 70/1, 2, 3, 4, 5 ಹೆಸರಿನಲ್ಲಿ ಅನುಭವಕ್ಕೂ ದುರಸ್ತಿಯಾಗಿರುವುದಕ್ಕೂ ವ್ಯತ್ಯಾಸವಿರುವುದರಿಂದ ಪುನರ್ ದುರಸ್ತಿಯಾಗಬೇಕಾಗಿದ್ದು, ಮೂಲ ಖಾತಾ ನಂಬರ್ 70 ರಲ್ಲಿ ಮುಂದೆವರಿಸಿರುತ್ತದೆ.							

46	ಗೌರವ್ಯ ಕೀರ್ತಿ ಪಡೆದವರ ಪಟ್ಟಿ ಹೆಚ್.ಎನ್. ರೋಷನ್ ದಾಸ್ ಬಿದರದತ್ತ	64/1	ಖುಷ್ಕಿ	0-18	ಉಳಿತ	ಉಳಿತ	66/4ಎ, 66/4ಬಿ, 66/7.	64/1	-
47	ಸಿದ್ದಲಿಂಗಪ್ಪ ದಿನಾ ಜೋಗಣ್ಣ	66/4ಎ	ಖುಷ್ಕಿ	0-07	64/7	ಉಳಿತ	66/8	64/1	-
48	ಸಣ್ಣಹನುಮಯ್ಯ ದಿನಾ ಜೋಗಣ್ಣ	66/7	ಖುಷ್ಕಿ	0-04 1/2	66/8	66/4ಎ	66/8, 66/2	64/1	-
		ಸ.ನಂ 66/4ಎ ರಿಂದ ವಿಭಜನೆ ಆಗಿ ಸ.ನಂ 66/7 ಬಂದಿದೆ							
49	ದೇವಿಯಾಯಮ್ಮ ಕೀರ್ತಿ ಬಾಳದರಾಮಯ್ಯ	66/8	ಖುಷ್ಕಿ	0-01 1/2	66/4ಬಿ	66/7	66/2	64/1	-
		ಸ.ನಂ 66/4ಎ ರಿಂದ ವಿಭಜನೆಯಾಗಿ ಸ.ನಂ 66/8 ಬಂದಿದೆ							
50	ಹೆಚ್.ಜಿ ಪಿರತುರಾಮಾ ದಿನಾ ಹೆಚ್.ಅಶ್ವಗೌಡರಾಯ್	66/4ಬಿ	ಖುಷ್ಕಿ	0-22	ಉಳಿತ	66/8	66/3, 66/2	64/1	ಮಾವು-28
		66/6	ಖುಷ್ಕಿ	0-01					
51	ಸಿದ್ದಪ್ಪರಪ್ಪ ದಿನಾ ಹನುಮಯ್ಯ	66/6	ಖುಷ್ಕಿ	0-01	66/2	ಉಳಿತ	ಉಳಿತ	66/4ಎ	ಮಾವು-01
		ಸ.ನಂ 66/1 ರಿಂದ ವಿಭಜನೆಯಾಗಿ ಸ.ನಂ 66/6 ಬಂದಿದೆ							
52	ಸಣ್ಣಹನುಮಯ್ಯ ದಿನಾ ಜೋಗಣ್ಣ	66/2	ಖುಷ್ಕಿ	0-14 1/2	66/3	66, ಉಳಿತ	66/7.	66/7.	-
		66/1	ಖುಷ್ಕಿ	0-34 1/2					
53	ಸಣ್ಣಹನುಮಯ್ಯ ದಿನಾ ಜೋಗಣ್ಣ	66/1	ಖುಷ್ಕಿ	0-34 1/2	67/2.	66/2.	ಉಳಿತ.	66/4ಬಿ	-
		67/2	ಖುಷ್ಕಿ ಉಳಿತ	0-00 1/4	67/1.	ಉಳಿತ.	49/2		
54	ಪ್ರಸಾದ್ ದಿನಾ ತಿಮ್ಮಯ್ಯ ಬಸವರಾಜ	67/2	ಖುಷ್ಕಿ ಉಳಿತ	0-24 3/4 0-00 1/4	ಉಳಿತ	66/3	67/1	66/3, 66/4ಬಿ	ಕೆಂಗು-18, ಮಾವು-28, ಮಾವು(ಮ)- 01, ದೇವುಮು-01, ಮೋರಾಪೆವಾ- 01, ನೈವಾಲ್ಯನಾ

									ಕಾಡೆ-38, ಧರ್ಮಮಠ-01, ಮಾವು-03, ತೇಗೆ-07, ಬಾಳಂಬೆ-03, ನೀಲಗಿರಿ-01, ನೆಲ್ವೆ(ಮ)-12, ಮಲ್ಲಿಗೆ-05, ದನದಕೊಟ್ಟಿಗೆ (ಸೋಗೆ)-01, ವಾಸದ ಸೀಟಿನ ಮನೆ-01, ದನದಕೊಟ್ಟಿಗೆ(ಸೀಟು)-01, ಸಿಮೆಂಟ್‌ಕೊಟ್ಟಿ-01, ಪೈಲಾರ್‌ನಾ.
37	ವೀರಶೇಖರಾಚಾರ್ ಬಿನ್ ಮಾಳಗಾಚಾರ್	55/3	ಮಿಷ್ಯ	0-34	62, 56/1	ಉಳಕೆ	ಉಳಕೆ	55/4	ತೆಂಗು-02
38	ನರಸಿಂಹಯ್ಯ ಬಿನ್ ರಂಗಯ್ಯ	56/2	ಮಿಷ್ಯ	0-04 1/4	ಉಳಕೆ	55/4, 39	56/1	ಉಳಕೆ	ಮಾವು-02, ಹುಣಸೆ-03, ಬೇವುಸಸಿ-03, ಯಾಬೇವು-01, ಯಾಬೇವು(ಮ)-03
39	ರಂಗಯ್ಯ ಬಿನ್ ನರಸಿಂಹಯ್ಯ	56/1	ಮಿಷ್ಯ	0-17	ಉಳಕೆ	55/4, 55/3	62	ಉಳಕೆ, 56/2	ಮಾವು-08, ಬೇವು-10
40	ಕೆಂಪಮ್ಮ ಕೋಂ ಲೇಟ್ ಓಟಳನವಸಿಂಹಯ್ಯ	56/1	ಮಿಷ್ಯ	0-11					ಮಾವು-04, ತೇಗಸಸಿ-13, ಸಿಲ್ವರ್-03, ಬೇವುಸಸಿ-05, ಸೀತಾಫಲ-01, ಶುಗ್ಗರಿಸಸಿ-02
41	ತಿಮ್ಮಯ್ಯ ಬಿನ್ ಬಸವಯ್ಯ	62	ಮಿಷ್ಯ	0-34 1/2	ಉಳಕೆ	55/3	64/5, 63/5	56/1	ಹಲಸು-01
42	ರಂಗಯ್ಯ ಬಿನ್ ಲೇ ನರಸಿಂಹಯ್ಯ	63/5	ಮಿಷ್ಯ	0-03	64/5, 64/4	ಉಳಕೆ	ಉಳಕೆ	62	ಬೇವು-03
43	ಮಂಜುಳ ಎನ್. ಕೋಂ ಶಿವಶಿಮಾರ್ ಹೆಚ್.ಎಸ್	64/5	ಮಿಷ್ಯ	0-16	ಉಳಕೆ	63/5	64/4	62	ಮಾವು-15, ಮಾವು(ಮ)-02 ಯಾಬೇವು-01
44	ಹೆಚ್.ಸಿ. ಲೋಕೇಶ್ ಬಿನ್ ಹೆಚ್.ಸಿ ಚನ್ನಬಸವಯ್ಯ	64/4	ಮಿಷ್ಯ	0-19	ಉಳಕೆ	63/5	64/3	64/5	ಮಾವು-27 ತೇಗೆ-15
45	ಸಿದ್ದಲಿಂಗಪ್ಪ ಬಿನ್ ಚನ್ನಪ್ಪೇರಯ್ಯ	64/3	ಮಿಷ್ಯ	0-19 1/2	ಉಳಕೆ	ಉಳಕೆ	64/1	64/4	ಮಾವು-21, ಮಾವು(ಮ)-05, ತೇಗೆ-03, ಬೇವು-02, ಹಲಸು-01, ಯಾಬೇವುಸಸಿ-24

32	ಗಂಗಾಧರಯ್ಯ ದಿನಾ ಲೇಟ್‌ರಂಗಯ್ಯ ಮಂಗಳಯ್ಯ ಕೋಂ ಗಂಗಾಧರಯ್ಯ	40/4	ಮಿಷ್ಯ	0-03	40/2	ಉಳಕೆ	ಉಳಕೆ	26/1	ಬೇವು(ಮ)-03, ತೆಂಗು-01, ವಂಪ್‌ಹೌಸ್-01, ದನದಕೊಟ್ಟಿಗೆ-01
33	ಹೆಚ್.ಆರ್.ಜಯಣ್ಣ ಬಿನ್ ಹೆಚ್.ವಿರಾಮಸ್ವಾಮಿ	40/2	ಬಾಗಾಯ್ತು ಐಖರಾಲು	0-25 1/2 0-01 1/2	40/5	ಉಳಕೆ, 40/4	ಉಳಕೆ	38/1ಎ, 38/1ಬಿ	ತೆಂಗು-22, ಮಾವು-03, ಬೆಲವತ್ತ-01, ಹೊಂಗೆ-10, ಹುಣಸೆ-02, ಬೇವು - 04, ಸೀತಾವುಲ-01, ದನಕಟ್ಟುವ ಕೊಟ್ಟಿಗೆ- 01, ಪೈಪ್‌ಲೈನ್
34	ಹೆಚ್.ಆರ್. ಲೋಕೇಶ್ ಬಿನ್ ಹೆಚ್.ವಿರಾಮಸ್ವಾಮಿ	40/5	ಮಿಷ್ಯ ಬಾಗಾಯ್ತು ಐಖರಾಲು	0-01 1/2 1-02 0-00 1/2	39, 55/4	40/2	ಉಳಕೆ	38/1ಬಿ, 38/2	ತೆಂಗು-49, ಹೊಂಗೆ-02, ಹೊಂಗೆಸಸಿ-15, ಹಲಸು-02, ಸೀದೆ-01, ಬೇವು-06, ನುಗ್ಗೆ-01, ತೇಗೆ-04, ಹಾಲಿ-02, ಸೀತಾವುಲ-01, ಕಾಡುವರ-01, ಹುಣಸೆ-01, ನೀರನಕೊಟ್ಟಿ, ಪೈಪ್‌ಲೈನ್
35	ಸಂಜಯ್ ಕೋಂ ಲೇಟ್‌ಲಿಲಯ್ಯ, ರೇವಣ್ಣ ಕೋಂ ಲೇಟ್ ಓಳರಂಗಯ್ಯ, ಗೋಪಾಲಯ್ಯ ದನ್ ಲೇಟ್ ಓಳಯ್ಯ, ಹೆಚ್.ಕೆ ಓಳಗಿರಿಯಪ್ಪ ಕಾಡುಳ್ಳ ಚಿಕ್ಕೋಲಯ್ಯ ದನ್ ಲೇಟ್ ಕರಿಬಿಳಯ್ಯ, ನಾಗರಾಜು ದನ್ ಲೇಟ್ ನಲ್ಲಪ್ಪ (ವಂಟ)	39	ಬಾಗಾಯ್ತು ಐಖರಾಲು	1-03 1/4 0-01 1/4	ಉಳಕೆ, 56/2	40/5	55/4	ಉಳಕೆ	ತೆಂಗು-41, ತೆಂಗುಸಸಿ-11, ಬೇವು-04, ಬೇವು(ಮ)-02, ನೀಲಗಿರಿ-05, ಹೊಂಗೆ-15, ಹೊಂಗೆಸಸಿ-48, ಹಲಸು-01, ಹುಣಸೆ-01
		ಬೌದ್ಧಿವಾರಸು ಮೂಲಕ ಛಾತೆ ಬದಲಾವಣೆಗಳಿಗೆ							
36	ಗಂಗಾಧರಯ್ಯ ದಿನಾ ರಂಗಯ್ಯ	55/4	ಮಿಷ್ಯ	1-00	56/1, 56/2	40/5	55/3	39	ತೆಂಗು-28, ತೆಂಗುಸಸಿ-02, ಹೊಂಗೆ-02, ಹೊಂಗೆ(ಮ)-10, ಹಲಸು-03, ಸೀತಾವುಲ-05, ಸುಬಾಬುಳ್ಳಾ-31, ಸುಬಾಬುಳ್ಳಾ(ಮ)-105, ಯಾದೇವು-06, ಯಾದೇವು(ಮ)-01, ಬೇವು-03, ಬೇವು(ಮ)-14, ಕರಿಬೇವು-04, ನುಗ್ಗೆ-02, ಎಳ್ಳಿ-01, ಸೀದೆ-01, ನಿಂದೆ-01, ಆರ್ಕಿಲನ್-01, ಹುಣಸೆ-01, ಒಪ್ಪೆ-01.

ಕರ್ನಾಟಕ ರಾಜ್ಯಕ್ಕೆ ಸೇರುವವರ, ೦೯, ಜೂನ್, ೨೦೨೦

ಪರಿಶೀಲಿಸಿದವರ ಹೆಸರು		ಪರಿಶೀಲಿಸಿದ ದಿನಾಂಕ		ಪರಿಶೀಲಿಸಿದ ಸ್ಥಳ		ಪರಿಶೀಲಿಸಿದ ಸಂಖ್ಯೆ		ಪರಿಶೀಲಿಸಿದ ಸಂಖ್ಯೆ		ಪರಿಶೀಲಿಸಿದ ಸಂಖ್ಯೆ	
26	ರಾಜೇಶ್ವರಿ ದಿನಾ ಸಿದ್ದೇಶ್ವರಿ ದಿನಾ ಭೀಮದತ್ತ ದಿನಾ ರಂಗಯ್ಯ ಪಂಚಾಕ್ಷರದತ್ತ ದಿನಾ ಉಪ್ಪಿನಯ್ಯ ಹೆಚ್. ಎಸ್	26/1	ಮುಕ್ತ 0-24	38/1ಎ	ಉಳಿ	40/4	27/1 27/2	ಕೊಂಗೆ-09, ಕೊಂಗೆ-01, ಬೇವು(ಮ)-02, ಪೈವಲ್ಲೆನ್, ಶೈಲಾಪವನುಅನುಪವದತ್ತಿಇಯ್ಯಾಪ್ಪ.			
27	ನಾಗರತ್ನಮ್ಮ ಕೋಂ ರೇ ಹೆಚ್.ಆರ್ ಪಂಚಾಕ್ಷರಯ್ಯ	26/1	ಮುಕ್ತ ಮುಕ್ತ ರಾಜು 0-33 3/4 0-01 1/4	38/1ಎ	ಉಳಿ	40/2	29/2	ಮಾನ್ಯ-34, ಕೊಂಗೆ-01, ಕೋ-33, ಬೇವು-04, ಬೇವು-20, ಬಾಗೇಶ್ವರಿ- 02, ಮುಕ್ತ ಕಂಪೌಂಡ್, ಕೊಂಗೆ-14, ಸೀತಾಪುಂ-01, ಕೊಂಗೆ- 07, ಬೇವು-03, ಕಂಪೌಂಡ್(ಮ)-02, ಪೈವಲ್ಲೆನ್			
28	ರೇಣುಕಾಬಾಯ್, ದಿನಾ ಸಿ.ಜಿ.ಎ. ಆರಾಧ್ಯ	38/1ಎ	ಮುಕ್ತ 0-05	38/1ಎ, ಉಳಿ	ಉಳಿ	40/2	29/2				
29	ಹೆಚ್.ತಿಮ್ಮಯ್ಯ, ದಿನಾ ರೇ ರಂಗಯ್ಯ, ಧಾನ್ಯ ದಿನಾ ರೇ ರಂಗಯ್ಯ, ಚಿಕ್ಕರಂಗಯ್ಯ, ದಿನಾ ರೇ ರಂಗಯ್ಯ, ಕಲ್ಲರಂಗಯ್ಯ, ದಿನಾ ರೇ ರಂಗಯ್ಯ, ಗಂಗಾಧರಯ್ಯ, ದಿನಾ ರೇ ರಂಗಯ್ಯ, (ಜಂಟಿ)	38/1ಎ, 38/1ಎ	ಮುಕ್ತ ಮುಕ್ತ	38/1ಎ, ಉಳಿ	ಉಳಿ	40/2	29/2				
30	ರೇಣುಕಾಬಾಯ್, ದಿನಾ ಸಿ.ಜಿ.ಎ.ಆರಾಧ್ಯ	38/1ಎ	ಮುಕ್ತ 0-14 3/4	38/2, ಉಳಿ	ಉಳಿ	40/2, 40/5	ಉಳಿ	ಕೊಂಗೆ-06, ಕೊಂಗೆ-01, ಬೇವು-06, ಬೇವು-04, ಕೊಂಗೆ-02, ಪೈವಲ್ಲೆನ್			
31	ಹೆಚ್.ಆರ್.ಬಯ್ಯಾ ದಿನಾ ಹೆಚ್.ಎರಾಬಯ್ಯ	38/2	ಮುಕ್ತ 0-3/4	ಉಳಿ	ಉಳಿ	40/5	ಉಳಿ				

ಸ.ಸಂ 38/1ಎ ರಿಂದ ಸ.ಸಂ 38/1ಎಒ ಎಂದು ಪಡೆಗೆ ಬದಲಿಸುವುದರಿಂದ ಸಾಗೂ
ಇವುಗಳ ಭಾಗದಲ್ಲಿ ನಾಲ್ಕು ಹೋಗುವುದರಿಂದ ರಾಖೂವಿದೆ.

<p>23</p> <p>ಚಿಕ್ಕಣ್ಣ ದಿನಾ ಲೇ ಛೇಮಯ್ಯ ರಂಗಸ್ವಾಮಯ್ಯ ದಿನಾ ಲೇ ಛೇಮಯ್ಯ ಹನುಮಂತಯ್ಯ ದಿನಾ ಲೇ ಛೇಮಯ್ಯ ನಾಗಮ್ಮ ಕೋಂ ಲೇ ಕೆಂಪಪ್ಪ (ಜಂಟಿ)</p>	<p>27/1</p>	<p>ಮಿಷ್ಣು</p>	<p>0-35</p>	<p>27/2</p>	<p>ಉಳಕೆ</p>	<p>26/1</p>	<p>ರಸ್ತೆ</p>	<p>ತೆಂಗು-26, ತೆಂಗುಸಸಿ-02, ಮಾವು-02, ಮಾವುಸಸಿ-02, ಬೇವು-02, ಬೇವುಸಸಿ-05, ಅಡಿಕೆ-04, ಎಳ್ಳು-01, ದುಬ್ಬರಗದ-06, ಯಾದೇವು-01, ತೆಂಗು-02, ನುಗ್ಗೆ-04, ಎಳ್ಳುಸಸಿ-03, ವಾಣಿಜ್ಯ-02, ಸಿಲ್ಕು-01, ಹೊಸಗೆ-03, ಹಿಂಗು-01, ಜಿರಣಿ-02, ಪಾಪನಾಸ ಛೇಮಯ್ಯನ ಮಗ ನಕ್ಕಣ್ಣ ಪಾಪನಾ ಛೇಮಯ್ಯನ ಮಕ್ಕಳು ಈ ಕೆಳಕಂಡಂತೆ ವಾಸವಾಗಿ ಕಟ್ಟಡವನ್ನು ಕಟ್ಟಿಸುತ್ತಿದ್ದಾರೆ ವಾಸದ ಹಿರಿಯರ ಮನೆ 1) ಕಿವನೂರುಬಯ್ಯ ದಿನಾ ಚಿಕ್ಕಣ್ಣ ವಾಸದ ಹೆಂಚಲ ಮನೆ-1(ಜಂಟಿ) 1) ಕಿವನೂರುಬಯ್ಯ, ಪಾಪನಾ, ಮಹಾಲಿಂಗಯ್ಯನಿಂದ ಮನೆಯಲ್ಲಿ ಬೇರೆ ವಾಸ ಮಾಡುತ್ತಿದ್ದಾರೆ. ತೆಂಗುಸಸಿ ಗುಡಿಯು-1 1) ಚಿಕ್ಕಣ್ಣ</p>
<p>24</p> <p>ರುದ್ರಾಣಮ್ಮ ಕೋಂ ಲೇ ನರಸಿಂಹಯ್ಯ</p>	<p>27/2</p>	<p>ಮಿಷ್ಣು ಹಬೀರಾಬು</p>	<p>2-06 0-02 1/2</p>	<p>ಉಳಕೆ</p>	<p>27/1</p>	<p>38/ಎ, 26/1</p>	<p>ರಸ್ತೆ</p>	<p>ಹೊಸಗೆ-04, ಹೊಸಗೆ(ಮ)-01, ಬೇವು-02, ಬೇವುಸಸಿ-04, ನುಗ್ಗೆ-03, ನಂಬೆ-01, ಹುಣಸೆ-01, ತೆಂಗುಸಸಿ-18 (ಅನುಭವ ಸೀಟಾಯ್ತು) ಕಲ್ಲುಬೆಟ್ಟದಿಯಬಳಿ ಕೊಟ್ಟಿಗೆ-01, ಮನೆ ಪಾಯ-01, ತೆಂಗು-14, ತೆಂಗುಸಸಿ-07, ಹುಣಸೆ-04, ಬೇವು-04, ಬೇವುಸಸಿ-04, ಹೊಸಗೆ-03, ಯಾದೇವು-02, ಮಾವು-01, ಜಂಟಿ-02, ಪಾಲಿ-02, ಸಿಬಿ-01, ನೇರಳೆ(ಮ)-01.</p>
<p>25</p> <p>ನಾಕಮ್ಮ ಕೋಂ ಲೇ ಚಂದ್ರೇಂದ್ರರಂಗಯ್ಯರಂಗಯ್ಯ ದಿನಾ ಲೇ ಚಂದ್ರೇಂದ್ರರಂಗಯ್ಯ</p>	<p>27/2</p>	<p>ಮಿಷ್ಣು ಕೊಂ-11(1)ನಲ್ಲಿ ಕನಕಮಂತಯ್ಯ ಓಳನೂರುಬಯ್ಯ ರಂಗಸ್ವಾಮಯ್ಯ ದಿನಾ ಚಿ ರಂಗಯ್ಯ ಓಳನೂರುಬಯ್ಯ ದಿನಾ ಮನೆ ಓಳನೂರು ಗಂಗಮ್ಮ ಕೋಂ ಕೊಟ್ಟಿರಬ್ಬೆ ಪರಸಿಂಹಯ್ಯ ದಿನಾ ಲೇ ಸೀಟಾಯ್ತು ರವರ ಕೊಟ್ಟಿರಬ್ಬೆ ಕನಕಮಂತಯ್ಯ ದಿನಾ ಲೇ ಚಂದ್ರೇಂದ್ರರಂಗಯ್ಯರಂಗಯ್ಯ</p>	<p>2-06 0-02 1/2</p>	<p>ಉಳಕೆ</p>	<p>27/1</p>	<p>38/ಎ, 26/1</p>	<p>ರಸ್ತೆ</p>	<p>ತೆಂಗು-08, ಬೇವು-02, ಹುಣಸೆ-03, ಹೊಸಗೆ-06, ಸರ್ವೆ-01, ತೆಂಗುಸಸಿ-02, ಸಿಲ್ಕು-01, ನೀಲಗಿರಿ-01, ನೇರಳೆ-01</p>

									ಪರಿಶೀಲಿಸಲಾಗುವುದು.
19	ಹೆಚ್.ಎಸ್.ತೋರಣಜಾರಾ ದೈವಿನ್ ಹೆಚ್.ಎಸ್. ಶಂಕರಪ್ಪ	29/1ಎ	ಮಿಷ್ಯ	0-24 1/2	29/1ಬ	ಉಳಕೆ	ರಸ್ತೆ	29/2, ರಸ್ತೆ	-
		ಪಾತಿವಾರಸು ಮೂಲಕ ಪಾತಿ ಬದಲಾವಣೆಗಳಿಗೆ							
20	ರುದ್ರಾಣಮ್ಮ ಕೋಂ ರೇಣುಕಾಧ್ಯಾ	29/2	ಮಿಷ್ಯ	0-06	29/3	ರಸ್ತೆ	29/1ಎ, 29/1ಬ	ರಸ್ತೆ	-
		ಪುಷ್ಕಣಿಯಲ್ಲಿ ಸ.ನಂ 29/1ಎ ಎಂದು ಇದ್ದದ್ದು ದುರಸ್ತಿಯಂತೆ ಸ.ನಂ 29/2 ಎಂದು ಮನಲ್ ಇಂದಿಶರಣವಾಗಿದ್ದು, ವಿಭಜನೆಯಂತೆ ಪಾತಿ ಬದಲಾವಣೆಯಾಗಿದೆ.							
21	ರುದ್ರಮೂರ್ತಿಜಿ:ಆರ್ ಬಿನ್ ರೇಣುಕಾಧ್ಯಾ	29/3	ಮಿಷ್ಯ	0-03 1/4	ಉಳಕೆ	29/2	29/1ಬ	ಉಳಕೆ, ರಸ್ತೆ	-
		ಪುಷ್ಕಣಿಯಲ್ಲಿ ಸ.ನಂ 29/1ಎ ಎಂದು ಇದ್ದದ್ದು ದುರಸ್ತಿಯಂತೆ ಸ.ನಂ 29/3 ಎಂದು ಮನಲ್ ಇಂದಿಶರಣವಾಗಿದ್ದು, ವಿಭಜನೆಯಂತೆ ಪಾತಿ ಬದಲಾವಣೆಯಾಗಿದೆ.							
22	ಗೌರಮ್ಮ ಹೆಚ್.ಡಿ ನಾರಾಯಣಮೂರ್ತಿ ಬಿನ್ ರೇಣುಕಾಧ್ಯಾ	29/1ಬ	ಮಿಷ್ಯ	0-35	ಉಳಕೆ	29/1ಎ	ರಸ್ತೆ	29/2	ಮಾವು-52, ಯಾಬೇವು(ಮ)-128, ಯಾಬೇವುಸಸಿ-38, ಬೇವು-09, ಬೇವು(ಮ)-18, ಬೇವುಸಸಿ-14, ಆರ್ಕಲ್ಸಾ(ಮ)-32, ಕೇಗ-16, ಸಿಲ್ವರ್-24, ಸಿಲ್ವರ್ಸಸಿ-02, ಪುಗ್ಗಲಿ- 01, ಕಾಡುಮರ-01, ಸಮೋಟ-23, ಸಮೋಟಸಸಿ-05, ಬಾಗಿ-01, ಹುಣಸೆಸಸಿ-02, ಪನಿನೀರಾಪರಿ ಮುಳ್ಳುಕಂಪಿಬೇಲಿ, ಪೈವ್‌ರೈನ್ ಕಲಂ II(1)ರ ನಂತರ 28 ಕಂಪಿಬೇಲಿಗಡ 28 ಪಮೋಟಗಡಗಳನ್ನು ನಟ್ಟಿರುತ್ತಾರೆ. ಪರಿಹಾರ ನಿರ್ಧರಿಸುವಾಗ ಕಲಂ II(4) ಹಾಗೂ ನಿಯಮ 29(2) ರನ್ವಯ ಪರಿಶೀಲಿಸಲಾಗುವುದು.

13	ಹೆಚ್.ಆರ್ ನವೀನ್ ಕುಮಾರ್ ಬಿನ್ ಹೆಚ್.ಎಸ್.ರೇಣುಕಾರಾಧ್ಯ	18/1ಎ2	ಮಿಷ್ಯ	0-07 3/4	ಉಳಿಕೆ	18/1ಎ1	19/5	18/1ಎ3	-
14	ರಂಗಸ್ವಾಮಿ ಬಿನ್ ಯಾಗಪ್ಪ ಶೃತಿಚೇಟೀಂ ರಂಗಸ್ವಾಮಿ (ಜಂಟಿ)	18/1ಎ3	ಮಿಷ್ಯ	0-11	ಉಳಿಕೆ	18/1ಎ1	18/1ಎ2	18/1ಬಿ1, 18/1ಬಿ2	ಕಲಂ 11(1)ರ ನಂತರ08 ಮಾವುಸಹಿ & 02 ಸಹೋದರರನ್ನು ನೆಟ್ಟಿರುತ್ತಾರೆ. ಪರಿಹಾರ ನಿರ್ಧರಿಸುವಾಗ ಕಲಂ 11(4) ಹಾಗೂ ನಿಯಮ 29(2) ರನ್ವಯ ಪರಿಶೀಲಿಸಲಾಗುವುದು.
15	ಹೆಚ್.ಆರ್.ರುದ್ರಾರಾಧ್ಯ ಬಿನ್ ಲೀ ರಾಜಪ್ಪ	19/5	ಮಿಷ್ಯ	0-17 1/4	ಉಳಿಕೆ	ಉಳಿಕೆ	19/4	18/1ಎ1, 18/1ಎ2	ಕಲಂ 11(1)ರ ನಂತರ21 ಮಾವು ಸಹಿಗಳನ್ನು ನೆಟ್ಟಿರುತ್ತಾರೆ. ಪರಿಹಾರ ನಿರ್ಧರಿಸುವಾಗ ಕಲಂ 11(4) ಹಾಗೂ ನಿಯಮ 29(2) ರನ್ವಯ ಪರಿಶೀಲಿಸಲಾಗುವುದು.
16	ಹೆಚ್.ಆರ್ ಸೋಮಶೇಖರಾರಾಧ್ಯ ಬಿನ್ ಲೀ ರಾಜಪ್ಪ	19/4	ಮಿಷ್ಯ	0-16	ಉಳಿಕೆ, ರಸ್ತೆ	ಉಳಿಕೆ	19/3	19/5	ಕಲಂ 11(1)ರ ನಂತರ17 ಮಾವುಸಹಿಗಳನ್ನು ನೆಟ್ಟಿರುತ್ತಾರೆ. ಪರಿಹಾರ ನಿರ್ಧರಿಸುವಾಗ ಕಲಂ 11(4) ಹಾಗೂ ನಿಯಮ 29(2) ರನ್ವಯ ಪರಿಶೀಲಿಸಲಾಗುವುದು.
17	ಹೆಚ್.ಆರ್.ಓಂಕಾರಮೂರ್ತಿ ಬಿನ್ ಲೀ ರಾಜಪ್ಪ	19/3	ಮಿಷ್ಯ	0-13	ರಸ್ತೆ	ಉಳಿಕೆ	19/2, ರಸ್ತೆ	19/4	ಕಲಂ 11(1)ರ ನಂತರ03 ಮಾವುಸಹಿಗಳನ್ನು ನೆಟ್ಟಿರುತ್ತಾರೆ. ಪರಿಹಾರ ನಿರ್ಧರಿಸುವಾಗ ಕಲಂ 11(4) ಹಾಗೂ ನಿಯಮ 29(2) ರನ್ವಯ ಪರಿಶೀಲಿಸಲಾಗುವುದು.
18	ಜಯರತ್ನಲಕ್ಷ್ಮಿ ಕೋಂ ಲೇಟ್ ಹೆಚ್.ಆರ್.ರೇಣುಕಾರಾಧ್ಯ	19/2	ಮಿಷ್ಯ	0-05	ರಸ್ತೆ	ಉಳಿಕೆ	ರಸ್ತೆ	19/3	ಕಲಂ 11(1)ರ ನಂತರ01 ಮಾವು ಸಹಿಗಳನ್ನು ನೆಟ್ಟಿರುತ್ತಾರೆ. ಪರಿಹಾರ ನಿರ್ಧರಿಸುವಾಗ ಕಲಂ 11(4) ಹಾಗೂ ನಿಯಮ 29(2) ರನ್ವಯ ಪರಿಶೀಲಿಸಲಾಗುವುದು.

12	ಅಂತಿಮ ಕಾರ್ಯ ಸಂಪೂರ್ಣತೆ	18/12/21	ಅಂತ್ಯ ಬಿಡುಗಡೆ	0-253/4 0-01 1/4	18/12/21 18/12/23	19/5/21 15/5/23	18/12/21	ಕೆಂಪು-14, ಕುಮಾರನಹಳ್ಳಿ
11	ಕೆಂಪು-14, ಕುಮಾರನಹಳ್ಳಿ ಕೆಂಪು-14, ಕುಮಾರನಹಳ್ಳಿ	17/12/21	ಅಂತ್ಯ	0-01	17/12/21	18/7/21	18/7/21	-
10	ಕೆಂಪು-14, ಕುಮಾರನಹಳ್ಳಿ ಕೆಂಪು-14, ಕುಮಾರನಹಳ್ಳಿ	18/12/21	ಅಂತ್ಯ ಬಿಡುಗಡೆ	0-03 1/4 0-00 1/4	18/12/21	18/12/23	18/12/21	ಕೆಂಪು-14, ಕುಮಾರನಹಳ್ಳಿ ಕೆಂಪು-14, ಕುಮಾರನಹಳ್ಳಿ
9	ಕೆಂಪು-14, ಕುಮಾರನಹಳ್ಳಿ ಕೆಂಪು-14, ಕುಮಾರನಹಳ್ಳಿ	18/12/21	ಅಂತ್ಯ ಬಿಡುಗಡೆ	1-01 1/4 0-02	18/12/21	18/12/23	18/12/21	ಕೆಂಪು-14, ಕುಮಾರನಹಳ್ಳಿ ಕೆಂಪು-14, ಕುಮಾರನಹಳ್ಳಿ
8	ಕೆಂಪು-14, ಕುಮಾರನಹಳ್ಳಿ ಕೆಂಪು-14, ಕುಮಾರನಹಳ್ಳಿ	18/12/21	ಅಂತ್ಯ ಬಿಡುಗಡೆ	0-07 1/4	18/12/21	18/12/23	18/12/21	ಕೆಂಪು-14, ಕುಮಾರನಹಳ್ಳಿ ಕೆಂಪು-14, ಕುಮಾರನಹಳ್ಳಿ
	ಕೆಂಪು-14, ಕುಮಾರನಹಳ್ಳಿ ಕೆಂಪು-14, ಕುಮಾರನಹಳ್ಳಿ							ಕೆಂಪು-14, ಕುಮಾರನಹಳ್ಳಿ ಕೆಂಪು-14, ಕುಮಾರನಹಳ್ಳಿ

ಕೆಂಪು-14, ಕುಮಾರನಹಳ್ಳಿ, 09.12.2021

ಅನುಸೂಚಿ

ಕ್ರ. ಸಂ.	ಗ್ರಾಮ:ಬೋಸಕೆರೆ ಪಾಕೆದಾರರ ಹೆಸರು	ಹೋಬಳಿ:ಹಾಗಲವಾಡಿ			ತಾಲ್ಲೂಕು: ಗುಬ್ಬಿ				ಮರವಳಿಗಳು
		ಸ.ನಂ.	ಶರಪೆ	ಛಾನ್ಸಾಂಗಿ ದಾರದ ಮೀಟರ್	ಚಿಕ್ಕಬಂದಿ				
1.	2	3	4	5	6	7	8	9	10
1	ಸುಕನ್ಯ ಕೋಂ ಲೇಟ್‌ಹೆಚ್.ಟಿ.ವಿಠಲರಾಜು ಯ್ಯ.	14/3	ಮಿಷ್ಯ	0-07	17	ಗಡಿ	14/2, 16.	ಉಳಿಕೆ	ತೆಂಗು-10, ತೆಂಗುಸಸಿ-03
2	ಎಂ. ಶಾಂತಮೂರ್ತಿ ಬಿನ್ ಲೇಟ್ ಎಂ. ತಪ್ಪೇಸ್ವಾಮಿ ನಿಕಾಲಾಸ್‌ಮ್ ಕೋಂ ಎಂ. ಶಾಂತಮೂರ್ತಿ	14/2	ಮಿಷ್ಯ	0-26	15, 16	ಗಡಿ	ಉಳಿಕೆ	14/3	ತೆಂಗು-27, ತೆಂಗುಸಸಿ-02, ಹೊಂಗೆಸಸಿ-03, ಕಾಡುಮರ-01, ಸಿಲ್ವರ್-01
3	ನರಸಿಂಹದೇವರ ಇಸಾಂ	15	ಮಿಷ್ಯ	0-21	18/1ಬ2 18/1ಎ1	14/2	ಉಳಿಕೆ	16, 17/2, 17/1	ಹುಣಸೆ-01
4	ಹನುಮಂತಯ್ಯ ಬಿನ್ ಬೆಲಾವಯ್ಯ	16	ಮಿಷ್ಯ	0-09	17/2	14/2	15	14/3	ತೆಂಗು-12, ಸಿಲ್ವರ್-01, ಹಲಸು-02, ಹಲಸುಸಸಿ-01, ಹೆರ್ಕೆಲಸಸಿ-02, ಹೆರ್ಕೆಲಸಸಿ-02, ಹನಿನೀಲಾವರಿ
5	ಗೌರಮ್ಮ ಕೋಂ ಲೇಟ್‌ರಂಗಸ್ವಾಮಿಯ್ಯ ನಾಗರಾಜು ಬಿನ್ ಲೇಟ್‌ಬೆಲಾವಯ್ಯ (ಜಂಟಿ)	17/1	ಮಿಷ್ಯ	0-11 3/4	18/2ಎ, 12/1	17/2	18/1ಬ2	ಉಳಿಕೆ	ಬೇವು-03 ಕಲಂ 11(1)ರ ನಂಕರ33 ಮಾಪುಸಸಿಗಳನ್ನು ನೆಟ್ಟಿರುತ್ತಾರೆ. ವರಿಹಾರ ನಿರ್ಧರಿಸುವಾಗ ಕಲಂ 11(4) ಹಾಗೂ ನಿಯಮ 29(2) ರನ್ವಯ ಪರಿಶೀಲಿಸಲಾಗುವುದು.
6	ಹನುಮಂತಯ್ಯ ಬಿನ್ ಬೆಲಾವಯ್ಯ	17/2	ಮಿಷ್ಯ	0-11 3/4 ವಿಭಾಗದಂತೆ ಪಾಕೆ ಬದಲಾವಣೆಯಾಗಿದೆ	17/1	16, 14/3	15	ಉಳಿಕೆ	ತೆಂಗು-23, ಬೇವು-01, ಬೋಲ್‌ವೆಲ್- 01, ಹನಿನೀಲಾವರಿ
7	ಗೌರಮ್ಮ ಕೋಂ	18/2ಎ	ಮಿಷ್ಯ	0-16 3/4	18/1	17/1	18/1ಬ2	12/1	ತೆಂಗು-09, ಬೇವು-02, ಹನಿನೀಲಾವರಿ

ಹೊಸಕೆರೆ
14/7

ಕಂದಾಯ ಸಚಿವಾಲಯ

ಭೂಸ್ವಾಧೀನ ಪ್ರಕ್ರಿಯೆಯಲ್ಲಿ ಪಾರದರ್ಶಕತೆ ಮತ್ತು ಸೂಕ್ತ ಪರಿಹಾರದ ಹಕ್ಕು, ಪುನರ್ವಸತಿ ಮತ್ತು ಪುನರನಿರ್ಮಾಣಾಣಿಯ 2013 ಕೆಲಂ 19(1) ರ ಮೇರೆಗೆ ಅಧಿಸೂಚನೆ

ಕ್ರಮಾಂಕ: ಕಂಇ 16 ಭೂಸ್ವಾ 2019

ದಿನಾಂಕ: 01.06.2020

ಈ ಮುಂದಿನ ಅನುಸೂಚಿಯಲ್ಲಿ ನಿರ್ದಿಷ್ಟ ಪಡಿಸಿದ ಜಮೀನುಗಳು ಒಂದು ಸಾರ್ವಜನಿಕ ಉದ್ದೇಶಕ್ಕಿಂತಲೂ ಎತ್ತಿನಹೊಳೆ ಯೋಜನೆಯ ಕುಡಿಯುವ ನೀರಿನ ಉದ್ದೇಶಕ್ಕಾಗಿ ಅಗತ್ಯವಾಗಿದೆಯೆಂದು ಕರ್ನಾಟಕ ಸರ್ಕಾರದ ವರಿಗೆ ಕಂಡು ಬಂದಿರುವುದರಿಂದ ಕೇಂದ್ರ ಅಧಿನಿಯಮ "ಭೂಸ್ವಾಧೀನ ಪ್ರಕ್ರಿಯೆಯಲ್ಲಿ ಪಾರದರ್ಶಕತೆ ಮತ್ತು ಸೂಕ್ತ ಪರಿಹಾರದ ಹಕ್ಕು, ಪುನರ್ವಸತಿ ಮತ್ತು ಪುನರನಿರ್ಮಾಣಾಣಿಯ 2013" ರ ಕೆಲಂ 11(1) ರಂತೆ ತುಮಕೂರು ಜಿಲ್ಲಾಧಿಕಾರಿಗಳು ಅಧಿಸೂಚನೆ ಕ್ರಮಾಂಕ: ಎಲ್ ಎಚ್ ಎಸ್ ಆರ್ /11/2018-19 ದಿನಾಂಕ: 29/09/2018 ರಂತೆ ಅಧಿಸೂಚನೆ ಹೊರಡಿಸಲಾಗಿರುವುದರ ಮೇರೆಗೆ ಭೂಸ್ವಾಧೀನ ಪ್ರಕ್ರಿಯೆಯಲ್ಲಿ ಪಾರದರ್ಶಕತೆ ಮತ್ತು ಸೂಕ್ತ ಪರಿಹಾರದ ಹಕ್ಕು, ಪುನರ್ವಸತಿ ಮತ್ತು ಪುನರನಿರ್ಮಾಣಾಣಿ (ಕರ್ನಾಟಕ) ನಿರ್ಮಾಣಾಣಿ 2015 ರ ನಿಯಮ 28 ರಂತೆ ಕೇಂದ್ರ ಅಧಿನಿಯಮ ಭೂಸ್ವಾಧೀನ ಪ್ರಕ್ರಿಯೆಯಲ್ಲಿ ಪಾರದರ್ಶಕತೆ ಮತ್ತು ಸೂಕ್ತ ಪರಿಹಾರದ ಹಕ್ಕು, ಪುನರ್ವಸತಿ ಮತ್ತು ಪುನರನಿರ್ಮಾಣಾಣಿಯ 2013 ರ ಕೆಲಂ 19(1) ರನ್ವಯ ಅಧಿಸೂಚನೆ ಹೊರಡಿಸಲಾಗಿದೆ. ಹಾಗೂ ಭೂಸ್ವಾಧೀನ ಪ್ರಕ್ರಿಯೆಯಲ್ಲಿ ಪಾರದರ್ಶಕತೆ ಮತ್ತು ಸೂಕ್ತ ಪರಿಹಾರದ ಹಕ್ಕು, ಪುನರ್ವಸತಿ ಮತ್ತು ಪುನರನಿರ್ಮಾಣಾಣಿಯ 2015 ರ ನಿಯಮ 2(ಸ) ರನ್ವಯ ಜಿಲ್ಲಾಧಿಕಾರಿಗಳ ಕಾರ್ಯಗಳನ್ನು ನಿರ್ವಹಿಸಲು ವಿಶೇಷ ಭೂಸ್ವಾಧೀನಾಧಿಕಾರಿಗಳು, ಎತ್ತಿನಹೊಳೆ ಯೋಜನೆ, ತುಮಕೂರು ಇವರನ್ನು ನೇಮಕ ಮಾಡಿರುತ್ತದೆ. ಭೂಸ್ವಾಧೀನಕ್ಕೆ ಒಳಪಡುವ ಸರ್ವೆ ನಂಬರ್ ಮತ್ತು ವಿಸ್ತೀರ್ಣದ ವಿವರಗಳು ಈ ಕೆಳಗಿನ ಅನುಸೂಚಿಯಂತೆ ಇರುತ್ತದೆ. ಕೆಲಂ 19(1) ಹೊರಡಿಸಲಾಗಿರುವ ವಿಳಂಬವನ್ನು ಸರ್ಕಾರದ ಅಧಿಸೂಚನೆ ಕ್ರಮಾಂಕ : ಕಂಇ 16 ಭೂಸ್ವಾ 2019 ದಿನಾಂಕ: 25/02/2020 ರಂತೆ ದಿನಾಂಕ: 30/09/2020 ರವರೆಗೆ ಕೆಲಂ 19(7) ರಂತೆ ಕಾಲಾವಕಾಶ ವಿಸ್ತರಿಸಿ ಆದೇಶ ಮಾಡಿರುತ್ತದೆ.

ಈ ಪ್ರಕಟಣೆಯನ್ನು ಕೇಂದ್ರ ಅಧಿನಿಯಮ ಭೂಸ್ವಾಧೀನ ಪ್ರಕ್ರಿಯೆಯಲ್ಲಿ ಪಾರದರ್ಶಕತೆ ಮತ್ತು ಸೂಕ್ತ ಪರಿಹಾರದ ಹಕ್ಕು, ಪುನರ್ವಸತಿ ಮತ್ತು ಪುನರನಿರ್ಮಾಣಾಣಿಯ 2013 ರ ಕೆಲಂ 19(1) ರಂತೆ ಹೊರಡಿಸಲಾಗಿದೆ ಭೂಸ್ವಾಧೀನಕ್ಕೆ ಒಳಪಡುವ ಜಮೀನುಗಳ ನಕ್ಷೆಯನ್ನು ವಿಶೇಷ ಭೂಸ್ವಾಧೀನಾಧಿಕಾರಿಗಳು, ಎತ್ತಿನಹೊಳೆ ಯೋಜನೆ, ತುಮಕೂರು ಇವರ ಕಛೇರಿಯಲ್ಲಿ ಪರಿಶೀಲನೆ ಇಡಲಾಗಿದೆ.

ಭೂಸ್ವಾಧೀನ ಪ್ರಕ್ರಿಯೆಯಲ್ಲಿ ಪಾರದರ್ಶಕತೆ ಮತ್ತು ಸೂಕ್ತ ಪರಿಹಾರದ ಹಕ್ಕು, ಪುನರ್ವಸತಿ ಮತ್ತು ಪುನರನಿರ್ಮಾಣಾಣಿಯ 2013 ರ ಕೆಲಂ 15(1) ರ ಪ್ರಕಾರ ಕೆಲಂ 11(1) ರ ಪ್ರಕಟಣೆಯ ಬಗ್ಗೆ ನೀಡಲಾದ ನೋಟೀಸುಗಳ ವಿಚಾರವಾಗಿ ಧಾರ್ಮಿಕ ವ್ಯಕ್ತಿಗಳಿಂದ ಸ್ವೀಕರಿಸಲಾದ ಅಕ್ಷೇಪಣೆಗಳನ್ನು ವಿಚಾರಣೆ ಮಾಡಲಾಗಿದೆ. ಭೂಸ್ವಾಧೀನಕ್ಕೆ ಒಳಪಡಿಸಲು ಉದ್ದೇಶಿಸಿರುವ ಜಮೀನುಗಳು ಸರಳ ರೇಖೆಯಲ್ಲಿ ಬರುತ್ತಿದ್ದು ಭೂಸ್ವಾಧೀನ ಪ್ರದೇಶದಲ್ಲಿ ಬರುವ ಭೂಮಾಲಿಕರನ್ನು ಸ್ವಲ್ಪಾಂತರಿಸಿ ಪುನರ್ವಸತಿ ಕಲಿಸುವ ಅಗತ್ಯತೆ ಇರುವುದಿಲ್ಲ. ಕೆಲಂ 16, ಮತ್ತು 17 ರನ್ವಯ ಪುನರ್ವಸತಿ ಮತ್ತು ಪುನರನಿರ್ಮಾಣಾಣಿಯ ಬಗ್ಗೆ ವರದಿ ತಯಾರಿಸಲಾಗಿದೆ. 65 ಕುಟುಂಬಗಳಿಗೆ ಸೇರಿದ ಭೂಮಿಯನ್ನು ಭೂಸ್ವಾಧೀನವಡಿಸಿಕೊಳ್ಳಲಾಗುತ್ತಿದ್ದು ಸರ್ವೆ ನಂಬರ್ 27/1, 55/4, 49, 27/2, 38/2, 40/2, 40/4, 55/4, 66/4ಎ, 66/2, 66/3 ರಲ್ಲಿನ ಕುಟುಂಬಗಳನ್ನು ಹೊರತುಪಡಿಸಿ ಉಳಿದ ಕುಟುಂಬಗಳ ಜೀವನೋಪಾಯಕ್ಕಾಗಿ ಯಾವುದೇ ಧಕ್ಕೆಯುಂಟಾಗುವುದಿಲ್ಲವೆಂದು ಕೆಲಂ 18 ರ ಅನುಕ್ರಮ ರಾಜ್ಯ ಪುನರ್ವಸತಿ ಮತ್ತು ಪುನರನಿರ್ಮಾಣಾಣಿ ಹಾಗೂ ಪದನಿಮಿತ್ತ ಸರ್ಕಾರದ ಕಾರ್ಯದರ್ಶಿ, ಕಂದಾಯ ಇಲಾಖೆ ರವರು ತಮ್ಮ ಪತ್ರಕ್ರಮಾಂಕ: ಕಂಇ 56 ಬಿ ಆರ್ ಆರ್ 2019 ದಿನಾಂಕ: 07/11/2019 ರಂತೆ ಪುನರ್ವಸತಿ ಮತ್ತು ಪುನರನಿರ್ಮಾಣಾಣಿಯ ವಿಚಾರವಾಗಿ ಪಟ್ಟಿಗೊಳಿಸುವುದನ್ನು ನೀಡಿರುತ್ತಾರೆ.

ಈ ಪ್ರಕಟಣೆಯಲ್ಲಿ ಪ್ರಕಟಿಸಲಾದ ಜಮೀನುಗಳಲ್ಲಿ ಆಸಕ್ತಿಯುಳ್ಳವರು ಅಧಿಸೂಚನೆ ಪ್ರಕಟವಾದ 30 ದಿನಗಳೊಳಗಾಗಿ ಕೆಲಂ 21(2) ರಂತೆ ಅಕ್ಷೇಪಣೆಗಳನ್ನು ಮಾಡುವುದಿಲ್ಲವೆಂದು ಅಕ್ಷೇಪಣೆಗಳನ್ನು ವಿಶೇಷ ಭೂಸ್ವಾಧೀನಾಧಿಕಾರಿ, ಎತ್ತಿನಹೊಳೆ ಯೋಜನೆ, ತುಮಕೂರು ರವರಿಗೆ ನೀಡುತ್ತಿದ್ದು.

೮೭೦

ಕರ್ನಾಟಕ ರಾಜ್ಯಪತ್ರ, ಬುಧವಾರ, ೨೦, ಜೂನ್, ೨೦೨೧

ಭಾಗ ೬

ಪರಿಹಾರದ ಹಕ್ಕು, ಪುನರ್ವಸತಿ ಮತ್ತು ಪುನರ್ ನಿರ್ಮಾಣ ಕಾಯ್ದೆ-2013ರ ಕಲಂ 19(7)ರಡಿ ಸರ್ಕಾರವು ಪ್ರದತ್ತವಾದ ಅಧಿಕಾರವನ್ನು ಚಲಾಯಿಸಿ, ಈ ಪ್ರಕರಣದಲ್ಲಿ 19(1)ರಡಿ ಅಂತಿಮ ಅಧಿಸೂಚನೆ ಹೊರಡಿಸಲು ದಿನಾಂಕ: 01.04.2021 ರಿಂದ ದಿನಾಂಕ: 30.09.2021 ರವರೆಗೆ ಕಾಲಾವಕಾಶವನ್ನು ವಿಸ್ತರಿಸಿ ಆದೇಶಿಸಲಾಗಿದೆ.

ಕರ್ನಾಟಕ ರಾಜ್ಯಪಾಲರ ಆಜ್ಞಾನುಸಾರ
ಮತ್ತು ಅವರ ಹೆಸರಿನಲ್ಲಿ,

(ಬಿ.ಎನ್.ಆನಂದ್)

ಸರ್ಕಾರದ ಅಧೀನ ಕಾರ್ಯದರ್ಶಿ,
ಕಂದಾಯ ಇಲಾಖೆ (ಭೂಸ್ವಾಧೀನ-2)

PR-295

ಕರ್ನಾಟಕ ಸರ್ಕಾರ

ಸಂಖ್ಯೆ: ಕಂಇ 34 ಎಕ್ಸಲ್ಯೂ 2020

ಕರ್ನಾಟಕ ಸರ್ಕಾರದ ಸಚಿವಾಲಯ,
ಬಹುಮಹಡಿಗಳ ಕಟ್ಟಡ,
ಬೆಂಗಳೂರು, ದಿನಾಂಕ: 25.06.2021.

ಅಧಿಸೂಚನೆ

ಕಲಬುರ್ಗಿ ಜಿಲ್ಲೆಯ ಚಿತ್ತಾಪುರ/ಕಾಳಗಿ ತಾಲ್ಲೂಕಿನ ತೆಂಗಲಿ ಗ್ರಾಮದ ಸರ್ವೆ ನಂ.287, 291 ಮತ್ತು ಇತರಗಳಲ್ಲಿನ ಒಟ್ಟು 01-29 ಎಕರೆ ಜಮೀನನ್ನು ಬಣ್ಣತೋರಾ ಯೋಜನೆಯಡಿ ವಿತರಣಾ ಕಾಲುವೆ 12ರ ಉಪ ವಿತರಣಾ ಕಾಲುವೆ ಸಂಖ್ಯೆ:1ರ ನಿರ್ಮಾಣಕ್ಕಾಗಿ ಭೂಸ್ವಾಧೀನಪಡಿಸಲು ಭೂಸ್ವಾಧೀನ ಪ್ರಕ್ರಿಯೆಯಲ್ಲಿ ಪಾರದರ್ಶಕತೆ, ಸೂಕ್ತ ಪರಿಹಾರ ಹಕ್ಕು ಪುನರ್ ವಸತಿ ಮತ್ತು ಪುನರ್ ನಿರ್ಮಾಣ ಕಾಯ್ದೆ 2013ರ ಕಲಂ-19(7)ರಡಿ ಸರ್ಕಾರಕ್ಕೆ ಪ್ರದತ್ತವಾದ ಅಧಿಕಾರವನ್ನು ಚಲಾಯಿಸಿ ಈ ಪ್ರಕರಣದಲ್ಲಿ ಕಲಂ-19(1)(2)ರ ಅಂತಿಮ ಅಧಿಸೂಚನೆಯನ್ನು ಹೊರಡಿಸಲು ದಿನಾಂಕ:26.04.2021 ರಿಂದ 26.10.2021 ರವರೆಗೆ ಕಾಲಾವಧಿಯನ್ನು ವಿಸ್ತರಿಸಿ ಆದೇಶಿಸಲಾಗಿದೆ.

ಸದರಿ ಅವಧಿಯೊಳಗೆ ಕಡ್ಡಾಯವಾಗಿ ಭೂಸ್ವಾಧೀನ ಪ್ರಕ್ರಿಯೆಯನ್ನು ಮುಕ್ತಾಯಗೊಳಿಸತಕ್ಕದ್ದು, ಭವಿಷ್ಯದಲ್ಲಿ ಯಾವುದೇ ಕಾರಣಕ್ಕೂ ಕಾಲಾವಧಿಯನ್ನು ವಿಸ್ತರಿಸಲಾಗುವುದಿಲ್ಲವೆಂದು ಆದೇಶಿಸಿದೆ.

ಕರ್ನಾಟಕ ರಾಜ್ಯಪಾಲರ ಆಜ್ಞಾನುಸಾರ
ಮತ್ತು ಅವರ ಹೆಸರಿನಲ್ಲಿ,

(ನಾಗವೇಣಿ.ಎಸ್.ಕೆ.)

ಸರ್ಕಾರದ ಉಪ ಕಾರ್ಯದರ್ಶಿ,
ಕಂದಾಯ ಇಲಾಖೆ (ಭೂಸ್ವಾಧೀನ)

PR-296

ಅಧಿಸೂಚನೆ ಹೊರಡಿಸಲು ದಿನಾಂಕ: 31.03.2021 ರಿಂದ 30.09.2021 ರವರೆಗೆ
ಕಾಲಾವಕಾಶವನ್ನು ವಿಸ್ತರಿಸಿ ಆದೇಶಿಸಲಾಗಿದೆ.

ಕರ್ನಾಟಕ ರಾಜ್ಯಪಾಲರ ಅಜ್ಞಾನುಸಾರ
ಮತ್ತು ಅವರ ಹೆಸರಿನಲ್ಲಿ.

(ಬಿ.ಎನ್.ಆನಂದ್)

ಸರ್ಕಾರದ ಅಧೀನ ಕಾರ್ಯದರ್ಶಿ,

ಕಂದಾಯ ಇಲಾಖೆ (ಭೂಸ್ವಾಧೀನ-2)

PR-293

ನಂಟು: ಕೆಂಇ 63 ಭೂಸ್ವಾತು 2019

ಕರ್ನಾಟಕ ಸರ್ಕಾರ

ಕರ್ನಾಟಕ ಸರ್ಕಾರದ ಸಚಿವಾಲಯ,
ಬಹುಮುಹಡಿಗಳ ಕಟ್ಟಡ,
ಬೆಂಗಳೂರು, ದಿನಾಂಕ:24-06-2021

ಅಧಿಸೂಚನೆ

ತುಮಕೂರು ಜಿಲ್ಲೆ, ಶಿರಾ ತಾಲ್ಲೂಕು, ಕಳ್ಳಂಬಳ್ಳಿ, ಹೋಬಳಿ, ಕೆರೆಜವನಹಳ್ಳಿ, ಗ್ರಾಮದ
ಸ.ನಂ.20/1, 20/3, 19/6 ಇತ್ಯಾದಿಗಳಲ್ಲಿ 15-19 ¼ ಎಕರೆ ವಿಸ್ತೀರ್ಣವನ್ನು ತುಮಕೂರು- ದಾವಣಗೆರೆ
ರೈಲ್ವೆ ಯೋಜನೆಯಡಿ ಭೂಸ್ವಾಧೀನ ಪಡಿಸಿಕೊಳ್ಳಲು ಭೂಸ್ವಾಧೀನ ಪ್ರಕ್ರಿಯೆಯಲ್ಲಿ ಪಾರದರ್ಶಕತೆ,
ಸೂಕ್ತ ಪರಿಷ್ಕಾರದ ಹಕ್ಕು, ಪುನರ್ವಸತಿ ಮತ್ತು ಪುನರ್ನಿರ್ಮಾಣ ಕಾಯ್ದೆ-2013 ರ ಕಲಂ 19(7)ರಡಿ
ಸರ್ಕಾರವು ಪ್ರದರ್ಶನವಾದ ಅಧಿಕಾರವನ್ನು ಚಲಾಯಿಸಿ ಈ ಪ್ರಕರಣದಲ್ಲಿ 19(1)ರಡಿ ಅಂತಿಮ
ಅಧಿಸೂಚನೆ ಹೊರಡಿಸಲು ದಿನಾಂಕ: 01.02.2021 ರಿಂದ 30.06.2021 ರವರೆಗೆ
ಕಾಲಾವಕಾಶವನ್ನು ವಿಸ್ತರಿಸಿ ಆದೇಶಿಸಲಾಗಿದೆ.

ಕರ್ನಾಟಕ ರಾಜ್ಯಪಾಲರ ಅಜ್ಞಾನುಸಾರ
ಮತ್ತು ಅವರ ಹೆಸರಿನಲ್ಲಿ.

(ಬಿ.ಎನ್.ಆನಂದ್)

ಸರ್ಕಾರದ ಅಧೀನ ಕಾರ್ಯದರ್ಶಿ,

ಕಂದಾಯ ಇಲಾಖೆ (ಭೂಸ್ವಾಧೀನ-2)

PR-294

ನಂಟು: ಕೆಂಇ 65 ಭೂಸ್ವಾತು 2019

ಕರ್ನಾಟಕ ಸರ್ಕಾರ

ಕರ್ನಾಟಕ ಸರ್ಕಾರದ ಸಚಿವಾಲಯ,
ಬಹುಮುಹಡಿಗಳ ಕಟ್ಟಡ,
ಬೆಂಗಳೂರು, ದಿನಾಂಕ:24-06-2021

ಅಧಿಸೂಚನೆ

ತುಮಕೂರು ಜಿಲ್ಲೆ, ಶಿರಾ ತಾಲ್ಲೂಕು, ಕಳ್ಳಂಬಳ್ಳಿ, ಹೋಬಳಿ, ಚಿಕ್ಕನಹಳ್ಳಿ, ಗ್ರಾಮದ ಸ.ನಂ.72,
75, 74/2 ಇತ್ಯಾದಿಗಳಲ್ಲಿ 31-18 ¼ ಎಕರೆ ವಿಸ್ತೀರ್ಣವನ್ನು ತುಮಕೂರು- ದಾವಣಗೆರೆ ರೈಲ್ವೆ
ಯೋಜನೆಯಡಿ ಭೂಸ್ವಾಧೀನ ಪಡಿಸಿಕೊಳ್ಳಲು ಭೂಸ್ವಾಧೀನ ಪ್ರಕ್ರಿಯೆಯಲ್ಲಿ ಪಾರದರ್ಶಕತೆ, ಸೂಕ್ತ

2	ದಿನೋಟನಗರ	95, 98	ಸಂತ ಮೈದಾಸ, ಪೈಸೂಲ್ ಪ್ರೈಮರಿ ಸ್ಕೂಲ್, ಎನ್.ಬಯಲೇವಮ್ಮ, ಗೌರಮ್ಮ, ಬಯಲೇವಮ್ಮ, ಎನ್.ಪರಮೇಶ್ವರಮ್ಮ, ಎನ್.ವಿ.ಗಾಯತ್ರಿ, ಎನ್.ಪ್ರಜೇಂದ್ರಮ್ಮ, ಎನ್.ಎಕನಾಥ, ಎನ್.ಚ.ಕುಮಾರ, ಗೌರಮ್ಮ.	6 ಎಕರೆ 30 ಗುಂಟೆ	ಲಾಸನಂ. 95ರ ಉಳಿಕೆ	ಲಾಸನಂ. 95ರ ಉಳಿಕೆ	ಲಾಸನಂ. 96,98,99, 93,94	ಲಾಸನಂ. 95ರ ಉಳಿಕೆ
			OA-22 ಗುಂಟೆ	ಲಾಸನಂ. 99	ಲಾಸನಂ. 96 & 97	ಲಾಸನಂ. 100 & 101	ಲಾಸನಂ. 95	
3	ಎ.ಕೆ. ಕಾಲೋನಿ	153	ಮಂಜಪ್ಪ ಬೆನ್ ಪಾಲಮ್ಮ, ದುರ್ಗಮ್ಮ ಬಿಲ್ ಎ.ಕೆ.ಪಾಲಮ್ಮ ಮತ್ತು ಗಿರಿಜಮ್ಮ ಕೋಣ ಗಣವು	6 ಎಕರೆ 4 ಗುಂಟೆ	ಲಾಸನಂ. 05	ಜಾಗದಲ್ಲೇ ರಸ್ತೆ, ಲಾಸನಂ. 01, ಲಾಗೂ ಉಳಿದು ಸಸಂ, 152	ಲಾಸನಂ. 03,04	ರಸ್ತೆ

ಸಹಿ/-
(ಮಹಾಂತೇಶ ಬೀಳಗಿ ಲಾ.ಸಂ.)
ಜಿಲ್ಲಾಧಿಕಾರಿಗಳು,
ದಾವಣಗೆರೆ ಜಿಲ್ಲೆ.

PR-292

ಕರ್ನಾಟಕ ಸರ್ಕಾರ

ಸಂಖ್ಯೆ: ಕಂಇ 07 ಭೂಸ್ವಾತು 2020

ಕರ್ನಾಟಕ ಸರ್ಕಾರದ ಸಚಿವಾಲಯ,
ಬಹುಮಹಡಿಗಳ ಕಟ್ಟಡ,
ಬೆಂಗಳೂರು, ದಿನಾಂಕ:24-06-2021

ಅಧಿಸೂಚನೆ

ತುಮಕೂರು ಜಿಲ್ಲೆ, ಶಿರಾ ತಾಲ್ಲೂಕು, ಕಳ್ಳಂಬಳ್ಳಿ ಹೋಬಳಿ, ಯಲದಬಾಗಿ ಗ್ರಾಮದ ಸರ್ವೆ ನಂ. 56/2, 56/4, 53/4, 53/6 ಇತ್ಯಾದಿಗಳಲ್ಲಿ 13-34 ಎಕರೆ ವಿಸ್ತೀರ್ಣವನ್ನು ತುಮಕೂರು- ದಾವಣಗೆರೆ ರೈಲ್ವೆ ಯೋಜನೆಗಾಗಿ ಭೂಸ್ವಾಧೀನ ಪಡಿಸಿಕೊಳ್ಳಲು ಭೂಸ್ವಾಧೀನ ಪ್ರಕ್ರಿಯೆಯಲ್ಲಿ ಪಾರದರ್ಶಕತೆ, ಸೂಕ್ತ ಪರಿಹಾರದ ಹಕ್ಕು, ಪುನರ್ವಸತಿ ಮತ್ತು ಪುನರ್ ನಿರ್ಮಾಣ ಕಾಯ್ದೆ-2013ರ ಕಲಂ 19(7)ರಡಿ ಸರ್ಕಾರವು ಪ್ರವೃತ್ತವಾದ ಅಧಿಕಾರವನ್ನು ಚಲಾಯಿಸಿ, ಈ ಪ್ರಕರಣದಲ್ಲಿ 19(1)ರಡಿ ಅಂತಿಮ

ಪ್ರತಿ ಬಹಳವೂ ಮನೆಗಳು ಸಮ, ಪಕ್ಕ ಮತ್ತು ಕೊಠಡಿ ಮನೆಗಳಾಗಿರುತ್ತವೆ. ಈ ಪ್ರದೇಶವು ಸ್ವಚ್ಛತೆಯಿಂದ ಕೂಡಿರುವುದಿಲ್ಲ, ಹಾಗೂ ಅನಾರೋಗ್ಯಕರ ವಾತಾವರಣದಿಂದ ಕೂಡಿದ್ದು, ಕೊಳೆಗೇರಿ ಪ್ರದೇಶವೆಂದು ಘೋಷಿಸಲು ವಿಲಾ, ಗುಣ ಲಕ್ಷಣಗಳನ್ನು ಹೊಂದಿರುತ್ತದೆ. ಆದ್ದರಿಂದ ಸದರಿ ಪ್ರದೇಶವನ್ನು ಮಂಡಳಿ ಕಾಯ್ದೆ ಕಲಂ-೩ ರಡಿ ಕೊಳೆ ಪ್ರದೇಶವೆಂದು ಘೋಷಣೆ ಹೊರಡಿಸಲು ಖಾಲ್ವಿಯೆ ಪ್ರತ್ಯದನ್ವಯ ಮಂಡಳಿಯ ಕಾರ್ಯಪಾಲಕ ಅಭಿಯಂತರರು, ಕೆ.ಕೆ.ಎಮ್, ದಾವಣಗೆರೆ ವಿಭಾಗ, ದಾವಣಗೆರೆ ರವರು ದಿನಾಂಕ:24-02-2021 ರಂದು ಸರ್ಕಾರದ ಸುತ್ತೋಲೆ ಅನ್ವಯ ಕೊಳೆ ಪ್ರದೇಶದ ಘೋಷಣೆಗೆ ಸಂಬಂಧಿಸಿದ ದಾಖಲಾತಿಗಳನ್ನು ಕ್ರೋಢೀಕರಿಸಿ ಸಲ್ಲಿಸಿದವ ಪ್ರಸ್ತಾವನೆಯನ್ವಯ ನ್ಯಾಮತಿ ಪಟ್ಟಿಣ ಪೂರೈಕೆ ಮಾಡಿ ವ್ಯಾಖ್ಯೆಯಲ್ಲಿ ಬರುವ ಈ ಕೆಳಕಂಡ ಕೊಳೆ ಪ್ರದೇಶಗಳನ್ನು ಕರ್ನಾಟಕ ಕೊಳೆ ಪ್ರದೇಶಗಳ (ಅಭಿವೃದ್ಧಿ ಮತ್ತು ನಿರ್ಮೂಲನೆ) ಕಾಯ್ದೆ 1973 ಕಲಂ-3 ರಡಿ ಕೊಳೆ ಪ್ರದೇಶವೆಂದು ಘೋಷಣೆ ಹೊರಡಿಸುವಂತೆ ಕೋರಿ ಪ್ರಸ್ತಾವನೆ ಸಲ್ಲಿಸಿರುತ್ತಾರೆ.

ಆರಮುಕ್ತರು, ಕರ್ನಾಟಕ ಕೊಳೆಗೇರಿ ಅಭಿವೃದ್ಧಿ ಮಂಡಳಿ, ಬೆಂಗಳೂರು ರವರ ಪತ್ರದಂತೆ ನ್ಯಾಮತಿ ಪಟ್ಟಿಣ ಪೂರೈಕೆ ಮಾಡಿ ವ್ಯಾಖ್ಯೆಯಲ್ಲಿ ಬರುವ ಈ ಕೆಳಕಂಡ ಪ್ರದೇಶಗಳನ್ನು ಕರ್ನಾಟಕ ಕೊಳೆ ಪ್ರದೇಶಗಳ (ಅಭಿವೃದ್ಧಿ ಮತ್ತು ನಿರ್ಮೂಲನೆ) ಕಾಯ್ದೆ 1973 ಕಲಂ-3 ರಡಿ ಕೊಳೆ ಪ್ರದೇಶಗಳೆಂದು ಘೋಷಣೆ ಮಾಡಲು ಅನುಮೋದಿಸಲಾಗಿರುತ್ತದೆ. ಈ ಅಭಿಮಾನಗಳ ಸಂಬಂಧಪಟ್ಟಂತೆ ಅಕ್ಷೇಪಗಳಿಗೆ ಇದ್ದಲ್ಲಿ ಜಿಲ್ಲಾ ಮಗರಾಭಿವೃದ್ಧಿ ಕೋಶ, ಜಿಲ್ಲಾಧಿಕಾರಿಗಳ ಕಛೇರಿ, ದಾವಣಗೆರೆ ರವರಿಗೆ ಅಥವಾ ಕಾರ್ಯಪಾಲಕ ಅಭಿಯಂತರರು, ಕರ್ನಾಟಕ ಕೊಳೆಗೇರಿ ಅಭಿವೃದ್ಧಿ ಮಂಡಳಿ, ದಾವಣಗೆರೆ ರವರಿಗೆ 30 ದಿನವೊಳಗಾಗಿ ಲಿಖಿತ ಮೂಲಕ ಸಲ್ಲಿಸಲು ಸೂಚಿಸಿದೆ. ಅವಧಿ ಮೀರಿ ಬಂದ ಅಕ್ಷೇಪಗಳನ್ನು ಸ್ವೀಕರಿಸಲಾಗುವುದಿಲ್ಲ.

ಕ್ರ. ಸಂ.	ಕೊಳೆ ಪ್ರದೇಶದ ಹೆಸರು	ರಿಸರ್ವೆ ಸಂಖ್ಯೆ	ಮಾಲೀಕತ್ವ	ಎಕೀರ್	ಚಕ್ರಬಂಧಿ			
					ಫೂರ್	ಪಶ್ಚಿಮ	ಉತ್ತರ	ದಕ್ಷಿಣ
1	ಶಿವಾನಂದಪ್ಪ ಬದಾವಳಿ	135, 160, 159, 163	ಮಲ್ಲುಬನ್ನಿ, ಖರಾಬು, ಅಶ್ರಯ ನಿವೇಶನ, ರೈತರಿಗೆ ನಿವೇಶನ, ಹಿಂದೂ ಜನಾಂಗದವರಿಗೆ ಸ್ವೀಕಾರಕ್ಕೆ ಕಾಯ್ದಿರಿಸಿದೆ, ಶಾರದಮ್ಮ	6 ಎಕರೆ 24 ಗುಂಟೆ	ಸ.ನಂ. 135ರ ಉಳಿ	ಲಾಸನಂ. 183, 162	ಲಾಸನಂ. 134, 163	ಲಾಸನಂ. 164, 135 ರ ಉಳಿ
			ಸ್ವೀಕಾರಕ್ಕೆ ಕಾಯ್ದಿರಿಸಿದೆ, ಶಾರದಮ್ಮ	4 ಎಕರೆ	ಸ.ನಂ.160	ಸಾರಜೋನ್ನ ಗಡಿ	ಲಾಸನಂ. 119	ಲಾಸನಂ. 163
			ಬಿ.ಪಾಲಪ್ಪ	4 ಎಕರೆ	ಸ.ನಂ.163	ಲಾಸನಂ. 159	ಲಾಸನಂ. 119	ಲಾಸನಂ. 163
			ಶೀರ್ಷಪ್ಪ ರಿಯಪ್ಪ, ಶಾರದಮ್ಮ, ಕೋಂ ಕಾಲಪ್ಪ, ಎ.ಕೆ.ಶೀರ್ಷಲಿಂಗಪ್ಪ, ಲಿನ್ ದುರ್ಗಪ್ಪ, ಕಲ್ಯಾಣಮ್ಮ, ಎ.ಕೆ.ಬೊದಿಚಂದ್ರಪ್ಪ ಮತ್ತು ಅಧ್ಯಕ್ಷರು, ಪುರಸಭೆ, ನ್ಯಾಮತಿ	10 ಎಕರೆ	ಸ.ನಂ.135	ಸಾರಜೋನ್ನ ಗಡಿ ಲಾಸನಂ.160	ಲಾಸನಂ. 159, 160, 135	ಲಾಸನಂ. 135, 162

೫	ನಿರೀಕ್ಷಿಸಿದ ಸಂಖ್ಯೆ	ನಿರೀಕ್ಷಿಸಿದ ಪರಿಧಿ	೧ ಎಕರೆ ೪ ಗಂಟೆ	೫೦೦.೨೯/೧	೫೦೦.೬೧/೧	೫೦೦.೬೧/೧	೫೦೦.೬೧/೧	೫೦೦.೬೧/೧
			೧ ಎಕರೆ ೪ ಗಂಟೆ	೫೦೦.೨೯/೧	೫೦೦.೬೧/೧	೫೦೦.೬೧/೧	೫೦೦.೬೧/೧	೫೦೦.೬೧/೧

ನೋಡು- (ಮುಖಾಂತರವು ಬಿಡುಗಡೆ ಮಾಡಲಾಗಿದೆ)
 ಜಿಲ್ಲಾಧಿಕಾರಿಗಳು,
 ದಾವಣಗೆರೆ ಜಿಲ್ಲೆ,
 ಪ್ರ-೨೯೧

ಜಿಲ್ಲಾಧಿಕಾರಿಗಳ ಕಾರ್ಯಾಲಯ, ದಾವಣಗೆರೆ ಜಿಲ್ಲೆ, ದಾವಣಗೆರೆ,
 ಜಿಲ್ಲಾ ನಗರಾಭಿವೃದ್ಧಿ ಕೋಶ.

ಡಿ. ಎ. ಶಂಕರಪ್ಪ (೨) / ಸರ್ / ೨೪ / ೨೦೨೧-೨೨
 ದಿನಾಂಕ: ೦೮-೦೮-೨೦೨೧

"ಅಭಿಮತಿಸ್ತು"

ವಿಷಯ: ದಾವಣಗೆರೆ ಜಿಲ್ಲೆ, ನ್ಯಾಯಾಲಯದ ಅಧೀನದಲ್ಲಿರುವ ಸುಮಾರು ೪.೫೯ ಹೆಕ್ಟಾರ್ ಭೂಮಿಯನ್ನು ಸಂರಕ್ಷಿಸುವ ಕುರಿತು ಪ್ರಸ್ತಾಪಿಸಿದ ಮೇಲಿನ ನಿರೀಕ್ಷಿಸಿದ ಭೂಮಿ.

- 1. ಯೋಜನೆ, ಕರ್ನಾಟಕ ನಾಗರಿಕ ಸಂರಕ್ಷಣೆ, ೧೯೯೮, ಡಿ. ೨೦೦೧, ಸಬ್-ರೂಲ್ ೫(೨)(ಎ) ಅನ್ವಯಿಸುತ್ತದೆ.
- 2. ಯೋಜನೆ, ಕರ್ನಾಟಕ ನಾಗರಿಕ ಸಂರಕ್ಷಣೆ, ೧೯೯೮, ಡಿ. ೨೦೦೧, ಸಬ್-ರೂಲ್ ೫(೨)(ಬಿ) ಅನ್ವಯಿಸುತ್ತದೆ.
- 3. ಯೋಜನೆ, ಕರ್ನಾಟಕ ನಾಗರಿಕ ಸಂರಕ್ಷಣೆ, ೧೯೯೮, ಡಿ. ೨೦೦೧, ಸಬ್-ರೂಲ್ ೫(೨)(ಸಿ) ಅನ್ವಯಿಸುತ್ತದೆ.

21/28 ದಿನಾಂಕ: 02-03-2021

21/29 ದಿನಾಂಕ: 02-03-2021

ಯೋಜನೆಯ ಅಧಿಕಾರಿಗಳಿಗೆ ಅನುಮೋದನೆ ನೀಡುವ ಕುರಿತು, ದಾವಣಗೆರೆ ನಗರಾಭಿವೃದ್ಧಿ ಕೋಶದ ಅಧೀನದಲ್ಲಿರುವ ಸುಮಾರು ೪.೫೯ ಹೆಕ್ಟಾರ್ ಭೂಮಿಯನ್ನು ಸಂರಕ್ಷಿಸುವ ಕುರಿತು ಪ್ರಸ್ತಾಪಿಸಿದ ಮೇಲಿನ ನಿರೀಕ್ಷಿಸಿದ ಭೂಮಿ.

Row Number		Activity Description	Date	Category	Value	Unit	Notes
16		...	12/5	...	1-00
17		...	12/5	...	0-38 1/2
18		...	12/5	...	0-05
19		...	12/4	...	0-19
20		...	12/8	...	0-13
21		...	12/7	...	0-08
22		...	12/8	...	0-01 1/2
23		...	12/7	...	0-05 3/4
		<p>...</p> <p>...</p> <p>...</p>					

ಕಾರ್ಯದ ದಿನಾಂಕ: 24 ಮಾರ್ಚ್, 2020

24	ಶಿಕ್ಷಣದ ಅಭಿವೃದ್ಧಿ ಮತ್ತು ಅಭಿವೃದ್ಧಿ	15/1	ಮಾನ್ಯ	0-01 3/4	12/2	ಬಜೆಟ್	ಬಜೆಟ್	ಗಡಿ	ಮಂಡಲ-01, ದಿ. 01, ಬೆಂಗಳೂರು-01
	ಮಾನ್ಯ			14-22 1/2					
	ಮಾನ್ಯ			8-09 1/4					
	ಮಾನ್ಯ			6-18 1/2					
	ಮಾನ್ಯ			15-02 1/4					

ವಿಶೇಷ ಭೂಸ್ವಾಧೀನಾಧಿಕಾರಿ
ಎಕ್ಸಿಸ್ಟಿಂಗ್ ಯೋಜನೆ, ತಮಿಳುನಾಡು
PR-350

ಸರ್ಕಾರದ ಅಧೀನ ಕಾರ್ಯದರ್ಶಿ
ಕರಡಾಯ ಇಲಾಖೆ (ಭೂಸ್ವಾಧೀನ-02)

ಕರಡಾಯ ಸಚಿವಾಲಯ

ಭೂಸ್ವಾಧೀನ ಪ್ರಕ್ರಿಯೆಯಲ್ಲಿ ಸಾರದರ್ಶಿ ಮತ್ತು ಸೂಕ್ತ ಪರಿಹಾರದ ಹಕ್ಕು, ಪುನರ್ವಸತಿ ಮತ್ತು ಪುನರ್ನಿರ್ಮಾಣ ಕಾಯ್ದೆ 2013
ಕುರಿತು 19(1) ರ ಮೇರೆಗೆ ಅಧಿಸೂಚನೆ

ಕ್ರಮಾಂಕ : ಕಂ.ಇ. 06 ಭೂಸ್ವಾ. 2019

ದಿನಾಂಕ: 24-03-2020

ಈ ಮುಂದಿನ ಅನುಸೂಚಿಯಲ್ಲಿ ನಿರ್ದಿಷ್ಟ ಪಡಿಸಿದ ವಿಷಯಗಳಿಗೆ ಸಂಬಂಧಿಸಿದ ಉದ್ದೇಶದ ಅಂದರೆ ಎತ್ತಿಮೆತ್ತರ ಯೋಜನೆಯ ಅಡಿಮಡುವ ವೀರಣ ಉದ್ದೇಶಕ್ಕಾಗಿ ಆಗ್ರಹಿಸಿದ ಎಲ್ಲಾ ಕಾರ್ಯಗಳ ಸಾರದರ್ಶಿ ಕೆಲವು ಪರಿಶೋಧನೆಯಿಂದ ಕೆಲವು ಅಧಿಸೂಚನೆ "ಭೂಸ್ವಾಧೀನ ಪ್ರಕ್ರಿಯೆಯಲ್ಲಿ ಸಾರದರ್ಶಿ ಮತ್ತು ಸೂಕ್ತ ಪರಿಹಾರದ ಹಕ್ಕು, ಪುನರ್ವಸತಿ ಮತ್ತು ಪುನರ್ನಿರ್ಮಾಣ ಕಾಯ್ದೆ 2013" ರ ಕುರಿತು 19(1) ರಂತೆ ತಮಿಳುನಾಡು ಭೂಸ್ವಾಧೀನ ಅಧಿನಿಯಮ ಅಧಿಸೂಚನೆ ಕ್ರಮಾಂಕ:ಎಲ್.ಎಸ್.ಎಲ್/07/2018-19 ದಿನಾಂಕ:28/08/2018 ರಂತೆ ಅಧಿಸೂಚನೆ ಹೊರಡಿಸಲಾಗಿರುವುದರ ಮೇರೆಗೆ ಭೂಸ್ವಾಧೀನ ಪ್ರಕ್ರಿಯೆಯಲ್ಲಿ ಸಾರದರ್ಶಿ ಮತ್ತು ಸೂಕ್ತ ಪರಿಹಾರದ ಹಕ್ಕು, ಪುನರ್ವಸತಿ ಮತ್ತು ಪುನರ್ನಿರ್ಮಾಣ (ಕಾರ್ಯ) ನಿಂದವಾದ 2015ರ ನಿಯಮ ಅಧಿಸೂಚನೆ ಹೊರಡಿಸಲಾಗಿದೆ. ಹಾಗೂ ಭೂಸ್ವಾಧೀನ ಪ್ರಕ್ರಿಯೆಯಲ್ಲಿ ಸಾರದರ್ಶಿ ಮತ್ತು ಸೂಕ್ತ ಪರಿಹಾರದ ಹಕ್ಕು, ಪುನರ್ವಸತಿ ಮತ್ತು ಪುನರ್ನಿರ್ಮಾಣ ಕಾಯ್ದೆ 2013ರ ಕುರಿತು 19(1) ರನ್ವಯ ಅಧಿಸೂಚನೆ ಹೊರಡಿಸಲಾಗಿದೆ. ಹಾಗೂ ಭೂಸ್ವಾಧೀನ ಪ್ರಕ್ರಿಯೆಯಲ್ಲಿ ಸಾರದರ್ಶಿ ಮತ್ತು ಸೂಕ್ತ ಪರಿಹಾರದ ಹಕ್ಕು, ಪುನರ್ವಸತಿ ಮತ್ತು ಪುನರ್ನಿರ್ಮಾಣ ಕಾಯ್ದೆ 2013ರ ಕುರಿತು 2(ಎ) ಸಬ್ ಸೆಕ್ಷನ್ ಮತ್ತು ವಿವರಣೆ ವಿಷಯಗಳು ಈ ಕೆಳಗೆ ಅನುಸೂಚಿಯಂತೆ ಇರುತ್ತವೆ. ಕುರಿತು 19(1) ಹೊರಡಿಸಲು ಆಗದಾದ ವಿಳಂಬವನ್ನು ಸರ್ಕಾರದ ಅಧಿಸೂಚನೆ ಕ್ರಮಾಂಕ : ಕಂ. 06 ಭೂಸ್ವಾ. 2019 ದಿನಾಂಕ:25/02/2020 ರಂತೆ ದಿನಾಂಕ:30/09/2019 ರವರೆಗೆ ಕುರಿತು 19(7) ರಂತೆ ಸಾರದರ್ಶಿ ವಿಷಯ ಅಧೀನ ಮಾಡುತ್ತವೆ.

ಈ ಪ್ರಕಟಣೆಯನ್ನು ಕೇಂದ್ರ ಅಧಿನಿಯಮ ಭೂಸ್ವಾಧೀನ ಪ್ರಕ್ರಿಯೆಯಲ್ಲಿ ಸಾರದರ್ಶಿ ಮತ್ತು ಸೂಕ್ತ ಪರಿಹಾರದ ಹಕ್ಕು, ಪುನರ್ವಸತಿ ಮತ್ತು ಪುನರ್ನಿರ್ಮಾಣ ಕಾಯ್ದೆ 2013 ರ ಕುರಿತು 19(1)ರಂತೆ ಹೊರಡಿಸಲಾಗಿದೆ ಭೂಸ್ವಾಧೀನ ಅಧಿನಿಯಮ ಅಧಿಸೂಚನೆ ಕ್ರಮಾಂಕ: ಎಲ್.ಎಸ್.ಎಲ್/07/2018-19 ದಿನಾಂಕ: 28/08/2018 ರಂತೆ ಅಧಿಸೂಚನೆ ಹೊರಡಿಸಲಾಗಿದೆ.

1	2	3	4	5	6	7	8	9	10
23	ಸದರಿಂಗಯ್ಯ ದೀಪ್ ಗುಬ್ಬಯ್ಯ	56/2	ಮಿಕ್ಕ	0-02	55/5, 55/2	65/2ಎ	ಉಳಿತ	56/3	ಮಾಪ್-01; ಮಾಪ್-01; ಶೂನ್ಯ-01; ಬೆಂಗಳೂರು-01; ಶೂನ್ಯ-01; (1)ದ ಗಾ-01
24	ನಕ್ಷತ್ರಮ್ಮ ಕೋಂ ಚನ್ನರಾಯ	56/3	ಮಿಕ್ಕ	0-38	55/2	65/2ಎ	56/2	ಉಳಿತ	ಮಾಪ್-14; ಮಾಪ್-14; 2/1-2; ಮಾಪ್-01, ಮಿಷನ್-01, ಆರ್‌ಎಂ-01, ಆರ್‌ಎಂ-01, ವಾಸದ ಪರಿಷತ್-01
25	ಗಂಗಮ್ಮ ಕೋಂ ನರಸಿಂಹಯ್ಯ	55/2	ಮಿಕ್ಕ	1-00	110	56/2, 56/3	ಉಳಿತ	ಉಳಿತ	ಮಾಪ್-57, ಮಾಪ್(ಬಿ)-02, (1)ದ ಗಾ-01, ಶೂನ್ಯ-01, ಬೆಂಗಳೂರು-01, ಶೂನ್ಯ-01, ಶೂನ್ಯ-01
	ಮಿಕ್ಕ		ಮಿಕ್ಕ	18-04 1/2					
	ಜಾಗಿಯ್ಯ			0-04					
	ನಿರಾಜ			0-05					
	ಮಿಕ್ಕ			18-13 1/2					

PR-40
SC-28

ವಿಶೇಷ ಭೂಸ್ವಾಧೀಕಾರಿಗಳು
ಎತ್ತಿನಹೊಳೆ ಯೋಜನೆ, ಕುಮಟೂರು

ಉಮಾದೇವಿ ಆಲ್
ಸರ್ಕಾರದ ಅಧೀನ ಕಾರ್ಯದರ್ಶಿ
ಕಂದಾಯ ಇಲಾಖೆ (ಭೂಸ್ವಾಧೀನ-77)

ಕಂದಾಯ ಸಚಿವಾಲಯ

ಭೂಸ್ವಾಧೀನ ಪ್ರಕ್ರಿಯೆಯಲ್ಲಿ ಪಾರದರ್ಶಕತೆ ಮತ್ತು ಸೂಕ್ತ ಪರಿಹಾರದ ಹಕ್ಕು, ಪುನರ್ವಸತಿ ಮತ್ತು ಪುನರ್ನಿರ್ಮಾಣ ಕಾಯ್ದೆ 2013 ರ ಕಲಂ 19(1) ರ ಮೇರೆಗೆ ಅಧಿಸೂಚನೆ

ಕ್ರಮಾಂಕ : ಕಂ.ಇ 44 ಭೂಸ್ವಾಧೀನ 2018, ಬೆಂಗಳೂರು, ದಿನಾಂಕ: 30-03-2019

ಈ ಮಂಡನೆ ಅನುಷ್ಠಾನದಲ್ಲಿ ನಿರ್ದಿಷ್ಟ ಪಡಿಸಿದ ಅನುಮತಿಸಿದ ಒಂದು ಸಾರ್ವಜನಿಕ ಉದ್ದೇಶಕ್ಕೆ ಅಂದರೆ ಎತ್ತಿನಹೊಳೆ ಯೋಜನೆಯ ಕುಡಿಯುವ ನೀರಿನ ಉದ್ದೇಶಕ್ಕಾಗಿ ಅಗತ್ಯವಾದ ಎಂಥ ಭೂಸ್ವಾಧೀನ ಕಾಯ್ದೆ 2013 ರ ಕಲಂ 19(1) ರ ಮೇರೆಗೆ ಅಧಿಸೂಚನೆ ಕ್ರಮಾಂಕ:ಎಲ್‌ಎಕ್ಸ್‌ಎಸ್‌ಆರ್/26/2017-18 ದಿನಾಂಕ: 25/11/2017 ರಂತೆ ಅಧಿಸೂಚನೆ ಜಾರಿಪಡಿಸಲಾಗಿರುವುದರ ಮೇರೆಗೆ ಭೂಸ್ವಾಧೀನ ಪ್ರಕ್ರಿಯೆಯಲ್ಲಿ ಪಾರದರ್ಶಕತೆ ಮತ್ತು ಸೂಕ್ತ ಪರಿಹಾರದ ಹಕ್ಕು, ಪುನರ್ವಸತಿ ಮತ್ತು ಪುನರ್ನಿರ್ಮಾಣ ಕಾಯ್ದೆ 2013 ರ ಕಲಂ 19(1) ರ ಪ್ರಕಾರ (ಕರ್ನಾಟಕ) ನಿರ್ಮಾಣದ 2015ರ ನಿಯಮ 28 ರಂತೆ ಕೇಂದ್ರ ಅಧಿನಿಯಮ ಭೂಸ್ವಾಧೀನ ಪ್ರಕ್ರಿಯೆಯಲ್ಲಿ ಪಾರದರ್ಶಕತೆ ಮತ್ತು ಸೂಕ್ತ ಪರಿಹಾರದ ಹಕ್ಕು, ಪುನರ್ವಸತಿ ಮತ್ತು ಪುನರ್ನಿರ್ಮಾಣ ಕಾಯ್ದೆ 2013 ರ ಕಲಂ 19(1) ರ ಪ್ರಕಾರ ಅಧಿಸೂಚನೆ ಜಾರಿಪಡಿಸಲಾಗಿದೆ. ಜಾಗೂ ಭೂಸ್ವಾಧೀನ ಪ್ರಕ್ರಿಯೆಯಲ್ಲಿ ಪಾರದರ್ಶಕತೆ ಮತ್ತು ಸೂಕ್ತ ಪರಿಹಾರದ ಹಕ್ಕು, ಪುನರ್ವಸತಿ ಮತ್ತು ಪುನರ್ನಿರ್ಮಾಣ ಕಾಯ್ದೆ 2013 ರ ಕಲಂ 19(1) ರ ಪ್ರಕಾರ ಅಧಿಸೂಚನೆ ಜಾರಿಪಡಿಸಲು ವಿಶೇಷ ಭೂಸ್ವಾಧೀನಾಧಿಕಾರಿಗಳು, ಎತ್ತಿನಹೊಳೆ ಯೋಜನೆ, ಕುಮಟೂರು ಇವರನ್ನು ನೇಮಕ ಮಾಡಿರುತ್ತದೆ. ಭೂಸ್ವಾಧೀನಕ್ಕೆ ಒಳಪಟ್ಟವರು ಮತ್ತು ಭೂಸ್ವಾಧೀನ ಕಾಯ್ದೆ 2013 ರ ಕಲಂ 19(1) ಜಾರಿಪಡಿಸುವ ಅಗತ್ಯವಿರುವ ಎಳೆಬುವವನ್ನು ಸರ್ಕಾರದ ಅಧಿಸೂಚನೆ ಕ್ರಮಾಂಕ:ಕಂ.ಇ 44 ಭೂಸ್ವಾಧೀನ 2018 ದಿನಾಂಕ: 03/07/2018 ರಂತೆ ದಿನಾಂಕ: 03/07/2018 ರಂತೆ ಕಾನೂನುಬಾಹಿರ ವಿವರಿಸಿ ಅದೇನು ಮಾಡಿರುತ್ತದೆ. ದಿನಾಂಕ:21/02/2019ರ ಕರ್ನಾಟಕ ರಾಜ್ಯ ಪತ್ರದ ಭಾಗ 6 ರ ಮುಖ ಸಂಖ್ಯೆ 101ರಲ್ಲಿ ಪ್ರಕಟವಾಗಿರುತ್ತದೆ.

ಈ ಪ್ರಕಟಣೆಯನ್ನು ಕೇಂದ್ರ ಅಧಿನಿಯಮ ಭೂಸ್ವಾಧೀನ ಪ್ರಕ್ರಿಯೆಯಲ್ಲಿ ಪಾರದರ್ಶಕತೆ ಮತ್ತು ಸೂಕ್ತ ಪರಿಹಾರದ ಹಕ್ಕು, ಪುನರ್ವಸತಿ ಮತ್ತು ಪುನರ್ನಿರ್ಮಾಣ ಕಾಯ್ದೆ 2013 ರ ಕಲಂ 19(1)ರ 44 ನಕ್ಷತ್ರಮ್ಮ ದೀಪ್ ಗುಬ್ಬಯ್ಯ ಮತ್ತು ಗಂಗಮ್ಮ ಕೋಂ ನರಸಿಂಹಯ್ಯ ವಿಶೇಷ ಭೂಸ್ವಾಧೀನಾಧಿಕಾರಿಗಳು, ಎತ್ತಿನಹೊಳೆ ಯೋಜನೆ, ಕುಮಟೂರು ಇವರ ಕಛೇರಿಯಲ್ಲಿ ವರದಿಪಟ್ಟಿರುವುದಾಗಿರುತ್ತದೆ.

Nalluru

ಕರ್ನಾಟಕ ರಾಜ್ಯಪತ್ರ, ಗುರುವಾರ, ಏಪ್ರಿಲ್ 04, 2008

020

ಭೂಸ್ವಾಧೀನ ಪ್ರಕ್ರಿಯೆಯಲ್ಲಿ ಪಾಲ್ಗೊಳ್ಳುವ ಮತ್ತು ಪೂರ್ಣ ಪರಿಚಾರದ ಪಕ್ಕ, ಪುನರ್ವಸತಿ ಮತ್ತು ಪುನರನಿರ್ಮಾಣ ಕಾಯ್ದೆ 2013 ರ ಕಲಂ 15(1)ರ ಪ್ರಕಾರ ಕಲಂ 11(1)ರ ಪ್ರಕಾರ ಬಗ್ಗೆ ನೀಡಲಾದ ನೋಟೀಸುಗಳ ಬಗ್ಗೆ ಪರಿಶೀಲನೆ ಮಾಡಿ ಪರಿಶೀಲಿಸಲಾದ ಅಕ್ಷೇಪಗಳನ್ನು ವಿಚಾರಣೆ ಮಾಡಲಾಗಿದೆ. ಭೂಸ್ವಾಧೀನಕ್ಕೆ ಒಳಪಡಿಸಲು ಉದ್ದೇಶಿಸಿರುವ ಜಮೀನುಗಳು ಸರ್ಕಾರದಿಂದ ಬಿಡುಗಡೆ ಮಾಡಿದ ಭೂಸ್ವಾಧೀನ ಪ್ರದೇಶದಲ್ಲಿ ಬರುವ ಭೂಮಾಲೀಕರನ್ನು ಸ್ವಲ್ಪಕಾಲಕ್ಕೆ ಪುನರ್ವಸತಿ ಕಛೇರಿಗೆ ಅಗತ್ಯತೆ ಇರುವುದಿಲ್ಲ. ಕಲಂ 16 ಮತ್ತು 17 ರನ್ವಯ ಪುನರ್ವಸತಿ ಮತ್ತು ಪುನರನಿರ್ಮಾಣ ವ್ಯವಸ್ಥೆಯ ಬಗ್ಗೆ ಪರಿಶೀಲನೆ ನಡೆಸಲಾಗಿದೆ. 63 ಕುಟುಂಬಗಳಿಗೆ ಸೇರಿದ ಭೂಮಾಲೀಕರನ್ನು ಭೂಸ್ವಾಧೀನಪಡಿಸಿಕೊಳ್ಳುವುದಕ್ಕೆ ಸರ್ಕಾರ ಸಂ:104/1, 122/1, 214, 245/2, 138/3, 50/2 ಮತ್ತು 138/2ಎ2 ರಲ್ಲಿನ ಕುಟುಂಬಗಳನ್ನು ಪರಿಶೀಲಿಸಿ, ಭೂಸ್ವಾಧೀನ ಕುಟುಂಬಗಳ ಪರಿಷ್ಕರಣೆಯನ್ನು ಯಾವುದೇ ಧಕ್ಕೆ ಉಂಟಾಗುವುದಿಲ್ಲವೆಂದು ಕಲಂ 18ರಡಿ ಅಂತಿಮಗೊಂಡು, ಪುನರ್ವಸತಿ ಮತ್ತು ಪುನರನಿರ್ಮಾಣ ಪಾಲಿಸಿ ಪದನಿಮಿತ್ತ ಸರ್ಕಾರದ ಕಾರ್ಯದರ್ಶಿ, ಕರ್ನಾಟಕ ಭೂಮಾಲೀಕರ ಮತ್ತು ಪತ್ರ ಕ್ರಮಣೆ, ಕಲಂ 48 ಬಿಆರ್ ಆರ್ 2018 ದಿನಾಂಕ: 08/03/2019 ರಂತೆ ಪುನರ್ವಸತಿ ಮತ್ತು ಪುನರನಿರ್ಮಾಣದ ಕಡತ ವ್ಯಕ್ತಿ ಅವಮೋದನೆ ನೀಡಲಾಗಿದೆ.

ಈ ಪ್ರಕ್ರಿಯೆಯಲ್ಲಿ ಪ್ರಗತಿಯಲ್ಲಿದ್ದ ಜಮೀನುಗಳಲ್ಲಿ ಆಸಕ್ತಿಯುಳ್ಳವರು ಆಧಿಪತ್ಯವನ್ನು ವ್ಯಕ್ತಿಸುವುದಕ್ಕೆ 30 ದಿನಗಳೊಳಗಾಗಿ ಕಲಂ 21(2) ರಂತೆ ಅಕ್ಷೇಪಗಳನ್ನು ಮುಖಾಂತರ ಸದರಿ ಅಕ್ಷೇಪಗಳನ್ನು ವಿಶೇಷ ಭೂಸ್ವಾಧೀನಾಧಿಕಾರಿ, ವಿಶ್ವಕೋಶ ಯೋಜನೆ, ಕುಮಟಾ ರವರಿಗೆ ನೀಡಬೇಕು.

ಅನುಬಂಧ

ಕ್ರ.ಸಂ.	ಪಾಲಿಸಿಯಡಿ ಹೆಸರು	ಸ.ಸಂ.	ತರಹ	ಭೂಸ್ವಾಧೀನವಾಗುವ ಸ್ಥಳೀಯ ಎ/ಗಂ	ಮೇಲಿನ ಬೇಕಿಕರು				ಗ್ರಾಮ: ಸಲ್ಲಾಹಿ
					ಪೂರ್ವ	ಪಕ್ಕ	ಉತ್ತರ	ದಕ್ಷಿಣ	
1	2	3	4	5	6	7	8	9	10
1	ಅರಸೀಕೆರೆ ಯು. ದಿನ್ ದಾರವು	49/5	ಪುಟ್ಟ	0-30	49/1	ಗಡಿ	49/3, ಉಳಿ	49/1, ಉಳಿ	ಮಾಪು-01(ಮ), ಪೂರು -04, ಮೊಂಗ್ ಸಾ-05, ಮೊಂಗ್-01, ಹಗ್ಗಲಿ-01, ನೀಲಗಿರಿ-03 ಪೋರವೆಲ್-02
2	ಸಿದ್ದಲಿಂಗಯ್ಯ ದಿನ್ ಶಿವಣ್ಣ, ಶಂಕರಯ್ಯ ದಿನ್ ಶಿವಣ್ಣ	49/3	ಪುಟ್ಟ	0-01 3/4	49/1	49/5	ಉಳಿ	49/5	ಮಾಪು-01, ಮೊಂಗ್ ಸಾ-01, ಕೆಗ್ಗ ಸಾ-06, ಸುತ್ತಲೆ -01
3	ಅಕ್ಕಮ್ಮ ಕೋಂ ರೇದಾಸವು, ಸಿದ್ದಲಿಂಗಯ್ಯ ದಿನ್ ಶಿವಣ್ಣ, ಶಂಕರಯ್ಯ ದಿನ್ ಶಿವಣ್ಣ, ಕಲ್ಲವೀರಯ್ಯ ದಿನ್ ಉಗ್ಗಯ್ಯ	49/1	ಪುಟ್ಟ	1-25 3/4	50/2	49/5	ಉಳಿ	ಉಳಿ	ಮಾಪು-01, ಮಾಪು-01(ಮ), ಮಾಪು ಸಾ-10, ಹುಲಗು-02, ಕೆಗ್ಗಸಾ-12, ಪಾಗ-02(ಮ), ಮಾಪು-03, ಕೆಗ್ಗಸಾ-03, ಕೆಗ್ಗ ಸಾ-08, ಅರಸೀಕೆರೆ-01, ಮೊಂಗ್-03, ಮೊಂಗ್ ಸಾ-13, ಹಗ್ಗಲಿ-02(ಮ), ದುತ್ತೂರು-02(ಮ), ಬೇಸೆ ಸಾ-02, ನೀಲಗಿರಿ-04, ನೀಲಗಿರಿ-04, ಹುಲಗು-06, ಮೊಂಗ್ ಸಾ-10, ಕುಮಟಾ-130(ಮ), ಆಲ-03, ಅರಸೀಕೆರೆ-01(ಮ), ಸೀದ-01(ಮ), ನಿಂದೆ-01(ಮ), ಕಾಳು-01(ಮ), ಕಿನ್ನಿ-1(ಮ), ಕೆಂಪೇವು-03(ಮ), ಸೀದ-01, ಕಿನ್ನಿ-01, ಬಿದಿರು ಮಳಿ-02
			ವಿರಾಟು	0-02 3/4		49/3			
4	ಸಿದ್ದಪ್ಪ ದಿನ್ ಲೇ. ಸಿದ್ದಲಿಂಗವು	50/2	ಪುಟ್ಟ	0-5 3/4	50/1	49/1	ಉಳಿ	ಉಳಿ	ಕೆಂಪೇವು-01, ಮಾಪು-03

Siddur Nalluru

1	2	3	4	5	6	7	8	9	10
14	ಸಿ.ಶಿ. ಕಾಯ್ದೆ, ಕೋಂ ಶಿ.ಶಿ. ಕರ್ನಾಟಕ	77/10	ಮುಖ್ಯ	2-03	77/2	46/11	ಉಳಿತ	ಉಳಿತ	ಕೋಂ-74, ಮಾನ್ಯ ಚಕ್ರ-55, ಕೆಂಪೇಗೌಡ ಚಕ್ರ-65, ಸಮೀಪ ಚಕ್ರ-141, ಬೋರ್ಡರ್-02, ಕೆಂಪೇಗೌಡ ಹೌಸ್-01, ಹನಿ ನೀರಾವರಿ (1 ಬೋರ್ಡರ್ ಪಾಲಿಯರ್ನಿಟಿ)
15	ಸಿ.ಬಿ. ಪಾವಗ್ಗಿ ದಿನಾ ಕಾಯ್ದೆ	77/2	ಮುಖ್ಯ	0-13	ಉಳಿತ	77/10	ಉಳಿತ	77/3	ಕೋಂ-07, ಸಮೀಪ ಚಕ್ರ-22
16	ಕೆ.ಆರ್.ಪಟ್ಟಣ ದಿನಾ ಲೇ.ದಾಸಪ್ಪ	77/3	ಮುಖ್ಯ	10-15 3/4	77/4	ಉಳಿತ	77/10, 77/2	77/11	ಕೋಂ-15, ಕೋಂ ಸಿ-08, ಬೋರ್ಡರ್-01, ಹನಿ ನೀರಾವರಿ
17	ಹಾಲೇಗೌಡ ದಿನಾ ಲೇ.ದಾಸಪ್ಪ	77/11	ಮುಖ್ಯ	0-04 1/2	77/4	ಉಳಿತ	77/3	ಉಳಿತ	ಕೋಂ-9
18	ಮೆರಿಂದ್ ಕೋಂ ಚನ್ನದಾಸಪ್ಪ	77/4	ಮುಖ್ಯ	1-03 1/2	ಉಳಿತ	77/3, 77/11	ಉಳಿತ	77/14	ಕೋಂ-37, ಕೋಂ ಸಿ-03, ಆಡಿಶ-128, ಹನಿ ನೀರಾವರಿ
19	ದಾಸಪ್ಪ ದಿನಾ ಲೇ.ಕುಳಿಯ್ಯ ಕೆ.ಆರ್.ಪಟ್ಟಣ ಕೋಂ ದಾಸಪ್ಪ (ಕುಳಿಯ್ಯ)	77/14	ಮುಖ್ಯ	0-26	74/1, 79/3	ಉಳಿತ	77/4	77/6, ಉಳಿತ	ಕೋಂ-20, ಪಾಲಿ-01
20	ಮೊಜ್ಜಾರಿ ಕಾರಯ್ಯ ದಿನಾ ಚನ್ನಯ್ಯ	77/6	ಮುಖ್ಯ	0-03	79/3	ಉಳಿತ	77/14	ಉಳಿತ	ಕೋಂ-01, ಕೋಂ ಸಿ-03
21	ಎನ್.ಎ. ಹೆಚ್.ಮಂಕ ಕುಮಾರ ದಿನಾ ಲೇ. ಎನ್.ಜಿ ಚನ್ನಯ್ಯ	74/1	ಮುಖ್ಯ	0-01	ಉಳಿತ	77/14	ಉಳಿತ	79/3	ಕೋಂ-02
22	ಕೆ.ವೆಂಕಟ ದಿನಾ ಲೇ.ಕುಳಿಯ್ಯ	79/3	ಮುಖ್ಯ	0-21	79/4	77/14, 77/6	74/1, ಉಳಿತ	ಉಳಿತ	ಕೋಂ-16, ಕೋಂ ಸಿ-10, ನಿಂಬೆಸಿ-09, ಕುಂಬೇವು ಸಿ-02, ಮಾನ್ಯ ಚಕ್ರ ಸಿ-10, ಪಾಲಿ-01
23	ಬಸವರಾಜ ದಿನಾ ಲೇ.ಕುಳಿಯ್ಯ	79/4	ಮುಖ್ಯ	0-22	104/3, 104/2, 104/1	79/3	ಉಳಿತ	ಉಳಿತ	ಕೋಂ-18, ಮಾನ್ಯ ಚಕ್ರ-23, ಸಮೀಪ ಚಕ್ರ-05, ಪಾಲಿ-02
24	ಚನ್ನಬಸವಯ್ಯ ದಿನಾ ಕಲ್ಲಪ್ಪ	104/3	ಮುಖ್ಯ	0-00 1/2	ಉಳಿತ	79/4	ಉಳಿತ	104/2	-
25	ಕಾರ್ತಿಕ ಶಿವ ಕೋಂ ಎನ್.ಶಿ ಕುಳಿಯ್ಯ	104/2	ಮುಖ್ಯ ವಿರಾಟ	0-09 0-00 1/2	ಉಳಿತ	79/4	104/1	104/3, ಉಳಿತ	ಕೋಂ ಸಿ-03, ಆಡಿಶ ಸಿ-29, ಸಮೀಪ ಸಿ-14, ಮಾನ್ಯ ಚಕ್ರ ಸಿ-07, ನೇರಳೆ ಸಿ-01, ಅಲ-01, ನೀಲಗಿರಿ-01, ನೀಲಗಿರಿ ಸಿ-10, ಶಿವ ಗದ-30(ಪು)
26	ಕುರಮ್ ದಿನಾ ಕೆಂಪೇಗೌಡ	104/1	ಮುಖ್ಯ	0-11	ಉಳಿತ, 103	79/4	104/2, ಉಳಿತ	ಉಳಿತ	ಕೋಂ-09, ಮಾನ್ಯ-01

1	2	3	4	5	6	7	8	9	10
27	ಎನ್.ಕೆ. ಗೋವಿಂದರಾಜು ದಿನಾ ಎನ್.ಕೆ. ಕೆಂಪಕಿಮ್ಮಯ್ಯ	104/1	ಮಿಷ್ಯ ಖರೀದಿ	1-15 0-01	ಉಳಿತ, 105	79/4	104/2 ಉಳಿತ	ಉಳಿತ	ತೆಂಗು-30, ಅಡಿಕೆ-401, ಹಲಸು-02, ನೇರಳೆ-02, ಕರಬೇವು-08(ಮ), ಕುಕ್ಕಿ-02(ಮ), ನಿಂದೆ-03(ಮ), ತೇಗ-05(ಮ), ಹಬೋಟ-01(ಮ), ಕೆತ್ತಿ-01(ಮ), ಮಜ್ಜೆ-01(ಮ), ಮಾವು-05(ಮ), ಸಲ್ಲಾ-01, ನೆಲೆ-01(ಮ), ಮಾಣಿ-02(ಮ), ಎಳ್ಳು-03(ಮ), ಬೇವು-01(ಮ), ಕಾಳು-05(ಮ), ಮಾವು ಚಕ್ಕನೆ-30, ಮುದ್ದೆ-1, ಬದವು-02, ಕೊಳವೆ ಬಾವು, ಹಂಪೆ ಬೀಜ-01
28	ನಾರಾಯಣಮ್ಮ ಕೊಂ ಆಂಬಾನಯ್ಯ	105	ಮಿಷ್ಯ ಖರೀದಿ	1-10 0-01	112/1	104/1	ಉಳಿತ	ಉಳಿತ	ಹೊಂಗೆ-01, ಹೊಂಗೆ ಸಸಿ-01
29	ಎನ್.ಬಿ. ಗಂಗಾಧರಯ್ಯ ದಿನಾ ಬಿಟ್ಟ	112/1	ಮಿಷ್ಯ	1-04	112/2A	105	ಉಳಿತ	ಉಳಿತ	ಅಡಿಕೆ-07, ತೆಂಗು-39, ಹಲಸು-01, ಸವೋಟ ಚಕ್ಕನೆ-31, ಬೆಳಗರವೆಲೆ-01, ಹನಿ ನೀಲಾವರಿ ಕಂಪೌಂಡ್
30	ದೊಡ್ಡಮ್ಮಯ್ಯ ದಿನಾ ಲೇಖ ಬಿಟ್ಟ	112/2B	ಮಿಷ್ಯ	0-08	112/2A	112/1	112/2A	ಉಳಿತ	ಮಾವು-02
			ಕವಣಿಯಲ್ಲಿ ಇಂದಿಗಿರುವಾಗಿದ್ದು ಪಾಕದಾರರ ಹೆಸರು ಬದಲಾವಣೆಯಾದಂತೆ ದಾಖಲಾಗಿದೆ.						
31	ನಾರಾಯಣ ದಿನಾ ಬಿಟ್ಟ	112/2A	ಮಿಷ್ಯ ಖರೀದಿ	0-35 1/4 0-02 3/4	113/1A	112/1, 112/2B	ಉಳಿತ	ಉಳಿತ	ತೆಂಗು-47, ತೆಂಗು ಸಸಿ-02, ಅಡಿಕೆ-03(ಮ), ಅಡಿಕೆ ಸಸಿ-112, ಮಾವು ಸಸಿ-15, ಮಜ್ಜೆ ಸಸಿ-20, ಹಲಸು ಸಸಿ-02, ಕರಬೇವು-02, ತೇಗ ಸಸಿ-05, ಹೊಂಗೆ-02, ಸಲ್ಲಾ-01, ಹನಿ ನೀಲಾವರಿ
			113/1A	ಮಿಷ್ಯ	0-12	113/1B	112/2A	ಉಳಿತ	ಉಳಿತ
32	ಸುರೇಂದ್ರಯ್ಯ ದಿನಾ ಬಸವಯ್ಯ	ಆಕಾರ್ ಬಂದ್ ಪ್ರಕಾರ ಸ.ಸಂ 113/1ಎ ಆಗಿದೆ							

ಜಿಲ್ಲಾ ಪುಸ್ತಕಾಲಯ		ತಾಲ್ಲೂಕು : ಗುಧ			ಪೋಸ್ಟ್ : ಬೆಂಗಳೂರು				ಗ್ರಾಂ : ಬೆಂಗಳೂರು
ಕ್ರ.ಸಂ	ಸಾಕಾರದ ಹೆಸರು	ಸಂಖ್ಯೆ	ತರಗತಿ	ಭೂಸ್ವಾಧೀನ ವಾಗುದ ನಿರ್ದೇಶನ ಎ/ಸಂ	ಬೆಂಗಳೂರು				ವಿವರಣೆ
					ಪೂರ್ವ	ಪಶ್ಚಿಮ	ಉತ್ತರ	ಪಶ್ಚಿಮ	
59	ಸರ್ಕಾರಿ ಪುಸ್ತಕ ಬಸ್ಸು ವಿರಾಜು	135	ವಿರಾಜು	0-12	136	250	ಉತ್ತರ	ಉತ್ತರ	10
60	ಸರ್ಕಾರಿ ಪುಸ್ತಕ ಬಸ್ಸು ವಿರಾಜು	136	ವಿರಾಜು	1-04	209, 214	135, 209	ಉತ್ತರ	ಉತ್ತರ	ಸಂಖ್ಯೆ-06, ನಿರೀಕ್ಷೆ ಸಿ-01, ಸಂಖ್ಯೆ-01(ಮ)
			ಅನುಭವ ದೊಡ್ಡಯ್ಯ ದೇವದೊಡ್ಡಯ್ಯಯ್ಯ						
61	ಸರ್ಕಾರಿ ಪುಸ್ತಕ ಬಸ್ಸು ವಿರಾಜು	136	ವಿರಾಜು	0-10	209, 214	135, 209	ಉತ್ತರ	ಉತ್ತರ	ಸಂಖ್ಯೆ-08
62	ಸರ್ಕಾರಿ ಪುಸ್ತಕ ಬಸ್ಸು ವಿರಾಜು	136	ವಿರಾಜು	0-29	209, 214	135, 209	ಉತ್ತರ	ಉತ್ತರ	ತೆಂಗು ಬೆಟ್ಟ ಸಿ-35, ಮಾವು ಬೆಟ್ಟ-28, ಕಂದಕು ಬೆಟ್ಟ ಸಿ-35, ಎಸ್-02(ಮ), ಸಂಖ್ಯೆ ಸಿ-02, ಜೀವ-02(ಮ), ಸಾಧನುರ-01, ದೋಣಿಬೆಟ್ಟ-01
			ಅನುಭವ ಈಶಯ್ಯ ದೇವ ಈಶಯ್ಯ						
63	ಸರ್ಕಾರಿ ಪುಸ್ತಕ ಬಸ್ಸು ವಿರಾಜು	136	ವಿರಾಜು	0-01	209, 214	135, 209	ಉತ್ತರ	ಉತ್ತರ	ತೆಂಗು ಬೆಟ್ಟ ಸಿ-01, ಮಾವು ಬೆಟ್ಟ ಸಿ-03, ಸಂಖ್ಯೆ ಬೆಟ್ಟ ಸಿ-01, ಸಾಧನುರ-01
			ಅನುಭವ ಈಶಯ್ಯ ದೇವ ಈಶಯ್ಯ						
			ಒಟ್ಟು ವಿರಾಜು	1-16					
			ಸಾಮಾನ್ಯ	35-0 1/4					

PR-41

SC-25

ವಿಶೇಷ ಭೂಸ್ವಾಧೀನಾಧಿಕಾರಿ
 ಎತ್ತಿವಹಿಳೆ ಯೋಜನೆ, ಪುಸ್ತಕಾಲಯ

ಉಪಾಧ್ಯಕ್ಷ ಆಲ್
 ಸರ್ಕಾರದ ಅಧೀನ ಕಾರ್ಯದರ್ಶಿ
 ಕಂದಾಯ ಇಲಾಖೆ, (ಭೂಸ್ವಾಧೀನ-02)

1	2	3	4	5	6	7	8	9	10
3	ರಂಗಭಾವಿಯ ಬನ್ ರಂಗಭಾವಿಯ								ಕೆಂಗು-13, ಕೆಂಗು ಸು-01, ಜೊಂಗ-04, ಪೊಂಗ ಸು-04, ಮಾವಿನ ಮರ-12, ಹಲಸು-02, ನೀಲಗಿರಿ ಮರ-01, ಕಾಡುಮರ-02, ಕಾಕಡ ಗಿಡ-45, ಕಂದೇವು-02, ದೇವು(ಮ), ಯರದ-01(ಮ)
4	ಚಕ್ಕಣ್ಣ ಬನ್ ರಂಗಯ್ಯ								ನೀಲಗಿರಿ ದೊಡ್ಡದು & ಸು 550.
5	ರಂಗಯ್ಯ ಬನ್ ಗಿಡ್ಡಯ್ಯ	45/1	ಖುಷ್ಕಿ ಖುಷ್ಕಿ	2-38 0-01	46/8	45/4	ಉಳಕೆ	ಉಳಕೆ	ಕೆಂಗು ಸು-27, ದಿಲ್ಲಾರ-1 ಅನುಭವ ಚಕ್ಕಣ್ಣ ಬನ್ ದೊಡ್ಡ ಓಟು
6	ರಂಗಭಾವಿಯ ಬನ್ ಓಟು								ಕೆಂಗು-12, ಕೆಂಗು ಸು-01, ಅನಿಲೆ ಮರ-176, ಸೆಡ ಗಿಡ-38, ಮೈನ್ ಮೈನ್
7	ಚಂದ್ರಯ್ಯ ಬನ್ ಕುಮಾರಯ್ಯ	45/2	ಖುಷ್ಕಿ	0-05	45/6	ಗಿಡ	1/6	ಉಳಕೆ	ಅಡಕೆ ಸು(2ನೇ ಮೆ)-177, ಅಗರೆ (ಕೆಡಗಿಡ)-252, ಸುಮೇಶ ಸಣ್ಣ ಸು-09, ಕಂದೇವು-05, ಮಾವು ದೊಡ್ಡದು-13, ಮಾಣಿ ಮರ-02, ಮಾಣಿ ಸು-1, ದೇವು ಸು-06, ತೆಂಗಡ ಸು-05, ಕೆಂಗು ಸು(ವರ್ಷ)-05, ಹೂಂಗ ಸು-02, ಸುಗಮಲ-01, ಮೈ-01(ಮ)
8	ರಂಗಯ್ಯ ಕೊಂ ಚನ್ನಯ್ಯ	45/6	ಖುಷ್ಕಿ	0-11	45/7	45/2	1/6	ಉಳಕೆ	ಮಾವು ದೊಡ್ಡದು-03, ಕೆಂಗು ಸು(ಗು)-05.
9	ಬಿ.ವಿ.ಮನುಕ ಕೊಂ ವೆಣ್ಣ	45/7	ಖುಷ್ಕಿ	0-24 1/2	45/8	45/6	1/6	ಉಳಕೆ	ಮಾವು ದೊಡ್ಡದು-12, ಕೆಂಗು ಸು-14, ನೀಲಗಿರಿ-08
10	ಬಿ.ವಿ.ವೆಣ್ಣ ಬನ್ ಗೋರವಯ್ಯ	45/8	ಖುಷ್ಕಿ	0-01	45/1	45/7	ಉಳಕೆ	45/7	ನೀಲಗಿರಿ-7(ಮ), ಮಾವು ದೊಡ್ಡದು-16, ಕೆಂಗು ಸು-14, ನೇರಳೆ ಸಣ್ಣ ಸು-1.
11	ರಂಗಯ್ಯ ಬನ್ ಗಿಡ್ಡಯ್ಯ ಬಿ.ವಿ.ಮನುಕ ಕೆ.ವೆಣ್ಣ	45/3	ಖುಷ್ಕಿ	0-03	45/1	ಉಳಕೆ	45/7	ಉಳಕೆ	ಕೆಂಗು ಸು-1 ಅಡಕೆ ಮರ-72

1	2	3	4	5	6	7	8	9	10
18	ಶಿವ್ಕಾ ಬಿಸ್ ಸಿದ್ಧತಾಮಯ್ಯ	37/3	ಖುಷ್ಕಿ	0-14	37/3ರ ಮಹೇಶ	37/3 ಕುಂದಿಯಪ್ಪ	ಉಳಿತ	37/3 ಮಹೇಶ	ಕೆಂಗು ದೊಡ್ಡದು-10, ಅಡಿಕ್ ಸಿ-91, ಪೈಪ್ ಲೈನ್
19	ಸುರಿಯಪ್ಪ ಬಿಸ್ ರಂಗಪ್ಪ	37/3	ಖುಷ್ಕಿ	0-17	37/3 ಶಿವ್ಕಾ	46/4	ಉಳಿತ	37/3 ಮಹೇಶ	ಕೆಂಗು ದುರ-19, ಪೈಪ್ ಲೈನ್
20	ನಂಜುಂಡಪ್ಪ ಬಿಸ್ ಮೂಡ್ಲಗಿರಿಯಪ್ಪ	37/3	ಖುಷ್ಕಿ	0-21	ಗಡಿ	37/3 ಮಹದೇವಯ್ಯ	ಉಳಿತ	37/3 ಅಕ್ಷಯನೇವು	ಕೆಂಗು ದೊಡ್ಡದು-28, ಪೈಪ್ ಲೈನ್
21	ಮಹದೇವಯ್ಯ ಬಿಸ್ ಸಣ್ಣಗಂಗಯ್ಯ	37/3	ಖುಷ್ಕಿ	1-08	37/3 ನಂಜುಂಡಯ್ಯ	37/3 ಮಹೇಶ	ಉಳಿತ	ಉಳಿತ	ಅಡಿಕ್ ಸಿ-38, ಕೆಂಗು ದೊಡ್ಡದು-37, ಪೈಪ್ ಲೈನ್
22	ಮಹೇಶ್ ಬಿಸ್ ಸಣ್ಣಗಂಗಯ್ಯ	37/3	ಖುಷ್ಕಿ	1-04	37/3 ಮಹದೇವಯ್ಯ	46/2	37/3 ಕುಂದಿಯಪ್ಪ ಶಿವ್ಕಾ	ಉಳಿತ	ಅಡಿಕ್ ಸಿ-170, ಮುಖ್ಯ-33, ಪೈಪ್ ಲೈನ್
23	ಶಿವ್ಕಾ ಬಿಸ್ ಕೊಂ ಕೊಂ ರಂಗಪ್ಪ	37/3	ಖುಷ್ಕಿ	0-02	ಗಡಿ	ಉಳಿತ	37/3 ನಂಜುಂಡಯ್ಯ	ಉಳಿತ	ಕೆಂಗು ದೊಡ್ಡದು-02, ಪೈಪ್ ಲೈನ್
				11-14 1/4 0-05 3/4					
	ಒಟ್ಟು			11-20 1/2					

PR-43
SC-26

ವಿಶೇಷ ಭೂಸ್ವಾಧೀನಾಧಿಕಾರಿ,
ಎತ್ತಿಪುರಿಯಲ್ಲಿ ಯೋಜನೆ, ಪಿಮಾಕೂರು

ಉಪಾಧೀನ ಆಫೀಸರ್,
ಸರ್ಕಾರದ ಅಧೀನ ಕಾರ್ಯದರ್ಶಿ
ಕುಂದಿಯಪ್ಪ ಬಿಸ್ (ಭೂಸ್ವಾಧೀನ-2)

~~ಕುಂದಿಯಪ್ಪ ಬಿಸ್~~

~~ಭೂಸ್ವಾಧೀನ ಪ್ರಕ್ರಿಯೆಯಲ್ಲಿ ಪಾಲ್ಗೊಳ್ಳುವ ಮತ್ತು ಸೂಕ್ತ ಪರಿಹಾರದ ಹಕ್ಕು, ಪುನರ್ವಸತಿ ಮತ್ತು ಪುನರ್ನಿರ್ಮಾಣ ಕಾಯ್ದೆ-2013ರ~~

~~ಕಲಂ 19(1) ರ ಮೇರೆಗೆ ಅಧಿಸೂಚನೆ~~

~~ಕ್ರಮಾಂಕ: ಕೆಂ. ಇ.45 ಭೂಸ್ವಾಧೀನ 2018, ಬೆಂಗಳೂರು ದಿನಾಂಕ: 30-03-2019~~

~~ಈ ಮುಂದಿನ ಅನುಸೂಚಿಯಲ್ಲಿ ನಿರ್ದಿಷ್ಟ ಪಡಿಸಿದ ಜಮೀನುಗಳು ಒಂದು ಸಾರ್ವಜನಿಕ ಉದ್ದೇಶಕ್ಕೆ ಅಂದರೆ ಎತ್ತಿಪುರಿಯಲ್ಲಿ ಯೋಜನೆಯ ಕುಡಿಯುವ ನೀರಿನ ಉದ್ದೇಶಕ್ಕಾಗಿ ಅಗತ್ಯವಾಗಿದೆ ಎಂದು ಕರ್ನಾಟಕ ರರ್ಕರವರಿಂದ ಕಂಡು ಬಂದಿರುವುದರಿಂದ ಕೇಂದ್ರ ಅಧಿನಿಯಮ "ಭೂಸ್ವಾಧೀನ ಪ್ರಕ್ರಿಯೆಯಲ್ಲಿ ಪಾಲ್ಗೊಳ್ಳುವ ಮತ್ತು ಸೂಕ್ತ ಪರಿಹಾರದ ಹಕ್ಕು, ಪುನರ್ವಸತಿ ಮತ್ತು ಪುನರ್ನಿರ್ಮಾಣ ಕಾಯ್ದೆ 2013" ರ ಕಲಂ 19(1) ರಂತೆ ಪಿಮಾಕೂರು: ಎತ್ತಿಪುರಿಯಲ್ಲಿ~~

44	ಕೊಗಯ್ಯ ದಿನಾ ರೀ. ಕೊಗಯ್ಯ	173/1	ಮಾತೃ	2-01	174/6	ಗಂಡ	ಉಳಿತ	ಉಳಿತ	ಮಾರ್ಚ್-02, ಮೇ-02, ಸೆಪ್ಟೆಂಬರ್-01, ಡಿಸೆಂಬರ್-01
			ಪುತ್ರ	21-24 1/4					
			ಪುತ್ರಿಯ	6-06 3/4					
			ಪುತ್ರ	0-16					
			ಪುತ್ರಿಯ	0-01					
			ಪುತ್ರಿಯ	0-07					
			ಪುತ್ರ	18-15					

ವಿಶೇಷ ಭೂಸ್ವಾಧೀಕಾರಿಗಳಿಗೆ
ಎಕ್ಸಿಸ್ಟಿಂಗ್ ಯೋಜನೆ, ತುಮಕೂರು

ಸರ್ಕಾರದ ಅಧೀನ ಭೂಸ್ವಾಧೀಕಾರಿಗಳಿಗೆ
ಕಂಪೌಂಡ್ ಮಾಡಿ (ಭೂಸ್ವಾಧೀಕಾರಿ-02)

PR-351

ಕಂಪೌಂಡ್ ಸಚಿವಾಲಯ

ಭೂಸ್ವಾಧೀನ ಪ್ರಕ್ರಿಯೆಯಲ್ಲಿ ಪಾರದರ್ಶಕ ಮತ್ತು ಸೂಕ್ತ ಪರಿಹಾರದ ಹಕ್ಕು, ಪುನರ್ವಸತಿ ಮತ್ತು ಪುನರಾವೇಶ ಕಾಯ್ದೆ 2013
ಕಲಂ 19(1) ರ ಮೇರೆಗೆ ಅಧೀನೀಕರಣ

ಕ್ರಮಾಂಕ : ಕಂ.ಇ. 14 ಭೂಸ್ವಾಧೀನ 2019

ದಿನಾಂಕ: 24-03-2020

ಈ ಮುಂದಿನ ತಿಂಗಳಿಂದ ನಿರೀಕ್ಷಿಸಲಾಗುವಂತೆ ಉದ್ದೇಶಕ್ಕೆ ಅಂದರೆ ಎಲ್ಲವನ್ನೂ ಯೋಜನೆಯ ಅಡಿಯಲ್ಲಿ ನಿಯಂತ್ರಿಸಿ ಅನುಷ್ಠಾನಗೊಳಿಸುವುದಾಗಿ ಎಂದು ಸರ್ಕಾರದವರಿಗೆ ಕಂಡು ಬಂದಿರುವುದರಿಂದ ಕೆಲವು ಅಧಿನಿಯಮ "ಭೂಸ್ವಾಧೀನ ಪ್ರಕ್ರಿಯೆಯಲ್ಲಿ ಪಾರದರ್ಶಕ ಮತ್ತು ಸೂಕ್ತ ಪರಿಹಾರದ ಹಕ್ಕು, ಪುನರಾವೇಶ ಮತ್ತು ಪುನರಾವೇಶ ಕಾಯ್ದೆ 2013" ರ ಕಲಂ 11(1) ರಂತೆ ತುಮಕೂರು ಜಿಲ್ಲಾಧಿಕಾರಿಗಳ ಅಧೀನೀಕರಣ ಪ್ರಮಾಣೀಕರಣವಿಲ್ಲದಿದ್ದರೆ 03/2018-19 ದಿನಾಂಕ: 29/09/2018 ರಂತೆ ಅಧಿನಿಯಮ ಹೊರಡಿಸಲಾಗಿರುವುದರಿಂದ ಮೇರೆಗೆ ಭೂಸ್ವಾಧೀನ ಪ್ರಕ್ರಿಯೆಯಲ್ಲಿ ಪಾರದರ್ಶಕ ಮತ್ತು ಸೂಕ್ತ ಪರಿಹಾರದ ಹಕ್ಕು, ಪುನರಾವೇಶ ಮತ್ತು ಪುನರಾವೇಶ ಕಾಯ್ದೆ (ಆರಂಭಿಕ) ನಂತರವಾದ 2015 ರ ನಿಯಮ 28 ರಂತೆ ಕೇಂದ್ರ ಅಧಿನಿಯಮ ಭೂಸ್ವಾಧೀನ ಪ್ರಕ್ರಿಯೆಯಲ್ಲಿ ಪಾರದರ್ಶಕ ಮತ್ತು ಸೂಕ್ತ ಪರಿಹಾರದ ಹಕ್ಕು, ಪುನರಾವೇಶ ಮತ್ತು ಪುನರಾವೇಶ ಕಾಯ್ದೆ 2013 ರ ಕಲಂ 19(1) ರನ್ವಯ ಅಧೀನೀಕರಣ ಸೂಚಿಸಲಾಗಿದೆ. ಜಾಗೃತ ರಾಜ್ಯಪತ್ರ, ಭೂಸ್ವಾಧೀನ ಪ್ರಕ್ರಿಯೆಯಲ್ಲಿ ಪಾರದರ್ಶಕ ಮತ್ತು ಸೂಕ್ತ ಪರಿಹಾರದ ಹಕ್ಕು, ಪುನರಾವೇಶ ಮತ್ತು ಪುನರಾವೇಶ ಕಾಯ್ದೆ 2013 ರ ನಿಯಮ 2(4) ರನ್ವಯ ಪರಿಶೋಧಕರು, ಕಾರ್ಯದರ್ಶಿ, ನಿರ್ವಹಣಾ ವಿಶೇಷ ಭೂಸ್ವಾಧೀಕಾರಿಗಳಿಗೆ, ಎಕ್ಸಿಸ್ಟಿಂಗ್ ಯೋಜನೆ, ತುಮಕೂರು ಜಿಲ್ಲೆಯಲ್ಲಿ ಭೂಸ್ವಾಧೀನಕ್ಕೆ ಒಳಪಟ್ಟು ಸರ್ಕಾರದ ಭೂಮಿ ಮತ್ತು ದ್ವೀಪಗಳ ವಿವರಗಳು ಈ ಕೆಳಗೆ ಅನುಸೂಚಿಯಂತೆ ಇರುತ್ತದೆ. ಕಲಂ 19(1) ಹೊರಡಿಸಿದ ಅಗಲುವ ವಿಳಂಬವನ್ನು ಸರ್ಕಾರದ ಅಧೀನೀಕರಣ ಕ್ರಮಾಂಕ : ಕಂ.ಇ. 14 ಭೂಸ್ವಾಧೀನ 2019 ದಿನಾಂಕ: 24/01/2020 ರಂತೆ ದಿನಾಂಕ: 30/06/2020 ರವರೆಗೆ ಕಲಂ 19(7) ರಂತೆ ಪಾಲಿಸುವಂತೆ ಎಚ್ಚರಿಕೆ ಅರ್ಪಿಸಲಾಗಿದೆ.

ಈ ಪ್ರಕಟಣೆಯಡಿ, ಕೇಂದ್ರ ಅಧಿನಿಯಮ ಭೂಸ್ವಾಧೀನ ಪ್ರಕ್ರಿಯೆಯಲ್ಲಿ ಪಾರದರ್ಶಕ ಮತ್ತು ಸೂಕ್ತ ಪರಿಹಾರದ ಮತ್ತು ಪುನರ್ವಸತಿ ಮತ್ತು ಪುನರ್ನಿರ್ಮಾಣ ಕಾಯ್ದೆ, 2013 ರ ಉಂ 19(1)ರಡ್ಡೆ ಮೂರನೆಯ ಛೇದನದ ಛೇದನದ ಅಡಿಯಲ್ಲಿ ಒಳಪಟ್ಟಿರುವ ಜಮೀನುಗಳ ಸಂಕೇತ ಮತ್ತು ಭೂಸ್ವಾಧೀನಾಧಿಕಾರಿಗಳು, ಎತ್ತರವಾಗಿ ಯೋಜನೆ, ಕುಮಟಾ ಮತ್ತು ಇತರ ಕಛೇರಿಯಲ್ಲಿ ಪರಿಶೀಲನೆ

ಭೂಸ್ವಾಧೀನ ಪ್ರಕ್ರಿಯೆಯಲ್ಲಿ ಪಾರದರ್ಶಕ ಮತ್ತು ಸೂಕ್ತ ಪರಿಹಾರದ ಮತ್ತು ಪುನರ್ವಸತಿ ಮತ್ತು ಪುನರ್ನಿರ್ಮಾಣ ಕಾಯ್ದೆ, 2013 ರ ಉಂ 15(1)ರ ಛೇದನ 11(1)ರ ಛೇದನದ ಅಡಿಯಲ್ಲಿ ನಿರೀಕ್ಷಿಸಿದ ಜಮೀನುಗಳ ವಿಚಾರವಾಗಿ ಕಾನೂನು ಪ್ರಕಾರದ ಅಡಿಯಲ್ಲಿ ಅಧಿಕಾರಿಗಳನ್ನು ವಿಚಾರಣೆ ಮಾಡಲಾಗಿದೆ. ಭೂಸ್ವಾಧೀನಕ್ಕೆ ಒಳಪಟ್ಟಿರುವ ಜಮೀನುಗಳು ಸರ್ಕಾರೀ ಛೇದನದಲ್ಲಿ ಬರುತ್ತಿವೆ. ಭೂಸ್ವಾಧೀನ ಪ್ರಕ್ರಿಯೆಯಲ್ಲಿ ಬರುವ ಭೂಮಾಲೀಕರನ್ನು ಸ್ವೀಕರಿಸಿ ಪುನರ್ವಸತಿ ಕಛೇರಿಯ ಅಗತ್ಯ ಇದ್ದು, ಉಂ 16, ಮತ್ತು 17 ರ ಛೇದನ ಪುನರ್ವಸತಿ ಮತ್ತು ಪುನರ್ನಿರ್ಮಾಣ ಪ್ರಕ್ರಿಯೆಯ ಅಡಿಯಲ್ಲಿ ಪರಿಶೀಲಿಸಲಾಗಿದೆ. 55 ಜಮೀನುಗಳಿಗೆ ಸೇರಿದ ಭೂಮಿಯನ್ನು ಭೂಸ್ವಾಧೀನಪಡಿಸಿಕೊಳ್ಳಲಾಗುತ್ತಿದ್ದು, ಸರ್ಕಾರಿ ಛೇದನ 96/21, 89/3, 88/4, 87/5, 87/4, 51, 22/1 ರಲ್ಲಿನ ಜಮೀನುಗಳನ್ನು ಮೂರನೆಯ ಛೇದನ ಜಮೀನುಗಳ ಪರಿಶೀಲನೆಯನ್ನು ಯೋಜಿಸಿ ಭೂಸ್ವಾಧೀನಪಡಿಸಿಕೊಳ್ಳಲಾಗಿದೆ. ಉಂ 18ರ ಅಡಿಯಲ್ಲಿ ಇವು ಪುನರ್ವಸತಿ ಮತ್ತು ಪುನರ್ ನಿರ್ಮಾಣ ಪಾಲನೆ ಪಡೆದಿದ್ದು ಸರ್ಕಾರದ ಕಾರ್ಯದರ್ಶಿ, ಕುಮಟಾ ಇಲಾಖೆ ರವರು ಮತ್ತು ಸಚಿವರು, ಉಂ 49 ಜುಲೈ 2019 ದಿನಾಂಕ: 07/11/2019 ರಡ್ಡೆ ಪುನರ್ವಸತಿ ಮತ್ತು ಪುನರ್ ನಿರ್ಮಾಣದ ಕಡತ ಮತ್ತು ಅನುಬಂಧಗಳನ್ನು ನೀಡಿದ್ದಾರೆ.

ಈ ಪ್ರಕಟಣೆಯಲ್ಲಿ ಪ್ರಕಟಗೊಂಡ ಜಮೀನುಗಳಿಗೆ ಅಧಿನಿಯಮದ ಅಡಿಯಲ್ಲಿ ಪ್ರತಿಬಂಧ 30 ದಿನಗಳಿಗಾಗಿ ಉಂ 21(2) ರಡ್ಡೆ ಅಡಿಯಲ್ಲಿರುವ ಮಾಹಿತಿಗಳನ್ನು ಕುರಿತು ಯೋಜನೆ, ಕುಮಟಾ ಮತ್ತು ಇತರ ಕಛೇರಿಯಲ್ಲಿ ಪರಿಶೀಲನೆ ಮಾಡಲಾಗಿದೆ.

ಕ್ರ. ಸಂ.	ಜಮೀನುದಾರರ ಹೆಸರು	ಜಮೀನಿನ ವಿವರ			ಭೂಮಿಯ ವಿವರ				ಮಾಲೀಕರ ಹೆಸರು								
		ಸಂಖ್ಯೆ	ತರೀಖೆ	ಭೂಸ್ವಾಧೀನದ ದಿನಾಂಕ	ಛೇದನ												
					ಛೇದನ	ಛೇದನ	ಛೇದನ	ಛೇದನ									
1	2	3	4	5	6	7	8	9	10								
1	ಕೆ.ಎಸ್. ಕೆ.ಎಸ್. ಕೆ.ಎಸ್. ಕೆ.ಎಸ್.	95/2	2014	0-11/1/3	ಉಂ 96	96	96	96	ಛೇದನ-01								
2	ಕೆ.ಎಸ್. ಕೆ.ಎಸ್. ಕೆ.ಎಸ್. ಕೆ.ಎಸ್.	95/1	2014	0-29/1/2					ಉಂ 96	96	96	96	ಛೇದನ-04 (ಛೇದನ)-1, ಛೇದನ-02, ಛೇದನ-04, ಛೇದನ(ಛೇದನ)-12				
3	ಕೆ.ಎಸ್. ಕೆ.ಎಸ್. ಕೆ.ಎಸ್. ಕೆ.ಎಸ್.	95/1	2014	1-1/1/1									ಉಂ 96	96	96	96	ಛೇದನ-01, ಛೇದನ-02, ಛೇದನ-01, ಛೇದನ(ಛೇದನ)-12, ಛೇದನ-07, ಛೇದನ-01, ಛೇದನ-01, ಛೇದನ(ಛೇದನ)
4	ಕೆ.ಎಸ್. ಕೆ.ಎಸ್. ಕೆ.ಎಸ್. ಕೆ.ಎಸ್.	95/2	2014	1-1													ಉಂ 96

5	ವಿಸ್ತರಿಸಲ್ಪಟ್ಟ ಬಾನ್ಸು ನಂಟಲ್	96/21	ಮಿಷನ್	1-35					<p>2000/21-01, 2000/21-02, 2000/21-03, 2000/21-04, 2000/21-05, 2000/21-06, 2000/21-07, 2000/21-08, 2000/21-09, 2000/21-10, 2000/21-11, 2000/21-12, 2000/21-13, 2000/21-14, 2000/21-15, 2000/21-16, 2000/21-17, 2000/21-18, 2000/21-19, 2000/21-20, 2000/21-21, 2000/21-22, 2000/21-23, 2000/21-24, 2000/21-25, 2000/21-26, 2000/21-27, 2000/21-28, 2000/21-29, 2000/21-30, 2000/21-31, 2000/21-32, 2000/21-33, 2000/21-34, 2000/21-35.</p>
ಪಂಚನವರಿನ ಬಾನ್ಸು ಪರಿಶೋಧನೆ									
6	ಸರ್ಕಾರಿ ಸೇವೆಯಲ್ಲಿ	96/21	ಮಿಷನ್ ಬಿಡುಗಡೆ	1-07 1/2 0-04. 1/2					
7	ಕೆಲವು ಹೀನಿ ಕೂವೆಯು	96/21	ಮಿಷನ್	0-39					
ಪಂಚನವರಿನ ಬಾನ್ಸು ಪರಿಶೋಧನೆ									
8	ಕೂವೆಯ ಬಾನ್ಸು ಕಟ್ಟುವುದು	96/21	ಮಿಷನ್	0-04. 1/4					
ಪಂಚನವರಿನ ಬಾನ್ಸು ಪರಿಶೋಧನೆ									
9	ಕೂವೆಯ ಬಾನ್ಸು ಕಟ್ಟುವುದು	96/21	ಮಿಷನ್	0-11. 1/4					
ಪಂಚನವರಿನ ಬಾನ್ಸು ಪರಿಶೋಧನೆ									
10	ಕೂವೆಯ ಬಾನ್ಸು ಕಟ್ಟುವುದು	96/27	ಮಿಷನ್	2-06					
ಪಂಚನವರಿನ ಬಾನ್ಸು ಪರಿಶೋಧನೆ									
11	ನಿರಂತರ ಸೇವೆಯಲ್ಲಿ	149	ಮಿಷನ್	0-17	96	96	ಉಳಿದ	96	
12	ಬೆಂಗಳೂರು ವಿಶ್ವವಿದ್ಯಾನಿಲಯ ಬಾನ್ಸು ಕಟ್ಟುವುದು	92/3	ಮಿಷನ್	2-35	91/1 91/2	96	ಉಳಿದ	ಉಳಿದ	<p>2000/21-01, 2000/21-02, 2000/21-03, 2000/21-04, 2000/21-05, 2000/21-06, 2000/21-07, 2000/21-08, 2000/21-09, 2000/21-10, 2000/21-11, 2000/21-12, 2000/21-13, 2000/21-14, 2000/21-15, 2000/21-16, 2000/21-17, 2000/21-18, 2000/21-19, 2000/21-20, 2000/21-21, 2000/21-22, 2000/21-23, 2000/21-24, 2000/21-25, 2000/21-26, 2000/21-27, 2000/21-28, 2000/21-29, 2000/21-30, 2000/21-31, 2000/21-32, 2000/21-33, 2000/21-34, 2000/21-35.</p>
13	ಪಂಚನವರಿನ ಬಾನ್ಸು ಕಟ್ಟುವುದು	91/21	ಮಿಷನ್ ಬಿಡುಗಡೆ	0-36 1/4 0-01	89/5	92/3	ಉಳಿದ	91/2 92/3	<p>2000/21-01, 2000/21-02, 2000/21-03, 2000/21-04, 2000/21-05, 2000/21-06, 2000/21-07, 2000/21-08, 2000/21-09, 2000/21-10, 2000/21-11, 2000/21-12, 2000/21-13, 2000/21-14, 2000/21-15, 2000/21-16, 2000/21-17, 2000/21-18, 2000/21-19, 2000/21-20, 2000/21-21, 2000/21-22, 2000/21-23, 2000/21-24, 2000/21-25, 2000/21-26, 2000/21-27, 2000/21-28, 2000/21-29, 2000/21-30, 2000/21-31, 2000/21-32, 2000/21-33, 2000/21-34, 2000/21-35.</p>

Gen. Inf. No. 100, 1000, 1000, 1000, 1000

CH L

16	Beschreibung der Angelegenheit	Datum der Einreichung			Anzahl Blätter	Anzahl Blätter	Anzahl Blätter	Anzahl Blätter	Anzahl Blätter	Anzahl Blätter	Anzahl Blätter
		89/12	89/12	0-22 1/4							
16	Einreichung eines Antrags auf Erteilung einer Genehmigung für den Bau eines Wohnhauses auf dem Grundstück Nr. 1234 (Geld)	89/12	89/12	0-22 1/4	88/5	88/4	89/5	89/5	89/5	88/4	89/5
17	Einreichung eines Antrags auf Erteilung einer Genehmigung für den Bau eines Wohnhauses auf dem Grundstück Nr. 5678 (Geld)	89/12	89/12	2-12	88/4	88/5	89/5	89/5	89/5	88/4	89/5
18	Einreichung eines Antrags auf Erteilung einer Genehmigung für den Bau eines Wohnhauses auf dem Grundstück Nr. 9012 (Geld)	89/12	89/12	0-07	88/4	88/5	89/5	89/5	89/5	88/4	89/5
19	Einreichung eines Antrags auf Erteilung einer Genehmigung für den Bau eines Wohnhauses auf dem Grundstück Nr. 3456 (Geld)	89/12	89/12	0-10 3/4	88/4	88/5	89/5	89/5	89/5	88/4	89/5

20	ಬೆಂ. A. ರಾಜ್ಯ ದೇಶ ಸರ್ಕಾರ	88/4	2024 ಜಾರಿಯ 3	1-16 0-10	87/5, 87/6, 87/3	89/5, 89/4	88/3	88/5	ಕೆಎಂ-44, ಅಡಿ-299, ಮಂಜೂ-01, ಕೆಎಂ-02, ನೆಂ-01, ಬೆಂ-01, 01, ಬೆಂ-17, ಅಡಿ-01, ಬೆಂ-01, ಮಂ-01, ಸೆ-02, ಬೆಂ-01, ಮಂ-01, ಕೆಎಂ-01, ಕೆಎಂ-01, ಕೆಎಂ-01
21	ಬೆಂ. ಎಂ. ಕರ್ನಾಟಕ ದೇಶ ಸರ್ಕಾರ	88/3	2024 ಜಾರಿಯ 3	0-02 1/4	87/3	89/8	87/2	88/4	-
22	ಬೆಂ. ಎಂ. ಕರ್ನಾಟಕ ದೇಶ ಸರ್ಕಾರ	87/3	2024 ಜಾರಿಯ 3	0-06	87/4	88/3, 88/4	89/8	87/5	ಕೆಎಂ-06 ಕೆಎಂ-02 ಕೆಎಂ-06, ಕೆಎಂ-02, ಬೆಂ-01, ಬೆಂ-05
23	ಬೆಂ. A. ಕರ್ನಾಟಕ ದೇಶ ಸರ್ಕಾರ	87/6	2024 ಜಾರಿಯ 3	0-13 1/2 0-14 1/2	86/2	88/4, 88/5	87/5	89/8	ಕೆಎಂ-21, ಅಡಿ-40, ಕೆಎಂ(ಬಿ)-01, ಬೆಂ-01, ಕೆಎಂ-01, ಕೆಎಂ-01
24	ಬೆಂ. A. ರಾಜ್ಯ ದೇಶ ಸರ್ಕಾರ	87/5	2024 ಜಾರಿಯ 3	0-25 0-07 1/2	86/2, 86/3	88/4	87/3, 87/4	87/5	ಕೆಎಂ-42, ಅಡಿ-97, ಮಂಜೂ-01, ಮಂಜೂ(ಬಿ)-01, ಮಂಜೂ(ಬಿ)-03, ಕೆಎಂ-01, ಕೆಎಂ-01, ಬೆಂ-01, ಕೆಎಂ-01, ಕೆಎಂ-01, ಕೆಎಂ-01
25	ಬೆಂ. ಎಂ. ಕರ್ನಾಟಕ ದೇಶ ಸರ್ಕಾರ	87/4	2024 ಜಾರಿಯ 3	0-12	86/3	87/3	87/2	87/5	ಕೆಎಂ-12, ಕೆಎಂ-01, ಬೆಂ(ಬಿ)-01, ಕೆಎಂ-01, ಬೆಂ-01

		ಸ.ನಂ. 87/20 ಆಕಾಶವಾರ್ತೆ ಮಾಹಿತಿಗಾಗಿ ಸ.ನಂ. 87/4 ಹೆಚ್ಚು ಸಂಖ್ಯೆ ಪಂದಿಯಲ್ಲಿ								ಕರ್ನಾಟಕ ರಾಜ್ಯ ಸರ್ಕಾರದ ಸಂ. 27/2020 ಆಕಾಶವಾರ್ತೆ, ಮಾಹಿತಿಗಾಗಿ ಸಂಖ್ಯೆ 87/4 ಹೆಚ್ಚು ಸಂಖ್ಯೆ ಪಂದಿಯಲ್ಲಿ ಸಂಖ್ಯೆ 87/4 ಹೆಚ್ಚು ಸಂಖ್ಯೆ ಪಂದಿಯಲ್ಲಿ ಸಂಖ್ಯೆ 87/4 ಹೆಚ್ಚು ಸಂಖ್ಯೆ ಪಂದಿಯಲ್ಲಿ
26	ಮಾಹಿತಿಗಾಗಿ ಸಂಖ್ಯೆ 87/2	87/2	ಮಾಹಿತಿಗಾಗಿ 3	0-03	86/3	87/5	86/4	87/4	87/4	87/4
27	ಮಾಹಿತಿಗಾಗಿ ಸಂಖ್ಯೆ 86/2A	86/2A	ಮಾಹಿತಿಗಾಗಿ 3	0-12 1/2 0-00 1/2						87/4
28	ಮಾಹಿತಿಗಾಗಿ ಸಂಖ್ಯೆ 86/2A	86/2A	ಮಾಹಿತಿಗಾಗಿ 3	0-19 0-01	61/5 61/8	87/5 87/6	86/4 86/4	87/4	87/4	87/4
										ಮಾಹಿತಿಗಾಗಿ ಸಂಖ್ಯೆ 86/2 ಆಗಸ್ಟ್, ಮಾಹಿತಿಗಾಗಿ ಸಂಖ್ಯೆ 86/2A ಆಗಸ್ಟ್
29	ಮಾಹಿತಿಗಾಗಿ ಸಂಖ್ಯೆ 86/3	86/3	ಮಾಹಿತಿಗಾಗಿ 3	0-13 1/2 0-00 1/2	86/4	87/2 87/4	86/4	87/4	87/4	87/4
30	ಮಾಹಿತಿಗಾಗಿ ಸಂಖ್ಯೆ 86/4	86/4	ಮಾಹಿತಿಗಾಗಿ 3	0-15 1/4	61/7 61/8	86/3	86/4	87/4	87/4	87/4

ಅನುಷ್ಠಾನ ವಿವರ, 20, ಏಪ್ರಿಲ್, 2020

ಪುಟ 1

39	ಪದವಿ	50	008 ಬಿಐಐಟಿ 3	0-33 1/4 0-01	29/1 29/1	51	0008	0008	<p>ಬಿಐಐಟಿ ಸಂಖ್ಯೆ 16 ಸಂಖ್ಯೆ 16 ಇ. (ಇ. ಇಂಜಿನಿಯರಿಂಗ್) ವಿಭಾಗ ಈ ಕೆಳಗೆ ನೀಡಲಾಗುವುದು ಆರ್ಟಿಕಲ್ 19(1) ಮತ್ತು ಆರ್ಟಿಕಲ್ 19(2) ಅಡಿಯಲ್ಲಿ ಆರ್ಟಿಕಲ್ 19(2) ಅಡಿಯಲ್ಲಿ ಬಿಐಐಟಿ ಸಂಖ್ಯೆ 16 ಸಂಖ್ಯೆ 16</p>
40	ಬಿ. ಹಿಂಜೂರಿ	50	008 ಬಿಐಐಟಿ 3	0-33 1/4 0-01					<p>ಬಿಐಐಟಿ ಸಂಖ್ಯೆ 16 ಇ. (ಇಂಜಿನಿಯರಿಂಗ್) ವಿಭಾಗ ಆರ್ಟಿಕಲ್ 19(1) ಮತ್ತು ಆರ್ಟಿಕಲ್ 19(2) ಅಡಿಯಲ್ಲಿ ಬಿಐಐಟಿ ಸಂಖ್ಯೆ 16 ಸಂಖ್ಯೆ 16</p>
41	ಬಿ. ಹಿಂಜೂರಿ	29/9	008	1-06	29/2	50	0008	29/1	<p>ಬಿಐಐಟಿ ಸಂಖ್ಯೆ 14 ಸಂಖ್ಯೆ 14 ಬಿಐಐಟಿ ಸಂಖ್ಯೆ 14 ಸಂಖ್ಯೆ 14</p>

42	ಬಹಿರಂಗ ದಾಖಲೆ	29/10	ಮಾನ್ಯ	0-06	29/2	30	29/9	ಉಳಿತಾಯ	2000-09, 300000-01 ಕೂಡಾ 11(1)ರ ಕೆಳಗೆ ಬರುವಂತಹ ನಿರೀಕ್ಷಿಸಿದ ಸಂಖ್ಯೆಗಳನ್ನು ಕೂಡಾ 11(4) ಮತ್ತು ನಿಯಮ 29(2) ರಡಿ ನಿರೀಕ್ಷಿಸಲಾಗಿದೆ.
43	ಬಹಿರಂಗ ದಾಖಲೆ	29/2	ಮಾನ್ಯ	0-17	29/5	29/1- 29/9	ಉಳಿತಾಯ	ಉಳಿತಾಯ-02, ವೆಚ್ಚ-01	
44	ನಿರೀಕ್ಷಿಸಿದ ದಾಖಲೆ ದಾಖಲೆ ಮುಖಾಂತರ ದಾಖಲೆ ನಾಶವಾಗಿದೆ	29/5	ಮಾನ್ಯ	0-18 1/4	29/3	29/1	29/2	ಉಳಿತಾಯ	ಕೂಡಾ 11(1)ರ ಕೆಳಗೆ ಬರುವಂತಹ ನಿರೀಕ್ಷಿಸಿದ ಸಂಖ್ಯೆಗಳನ್ನು ಕೂಡಾ ನಿಯಮ 11(4) ಮತ್ತು ನಿಯಮ 29(2) ರಡಿ ನಿರೀಕ್ಷಿಸಲಾಗಿದೆ.
45	ಬಹಿರಂಗ ದಾಖಲೆ ಬಹಿರಂಗ ದಾಖಲೆ	29/3	ಮಾನ್ಯ	0-17 1/2	30/1	29/5	ಉಳಿತಾಯ	ಉಳಿತಾಯ-05, ವೆಚ್ಚ-02, ವೆಚ್ಚ-23	
46	ಬಹಿರಂಗ ದಾಖಲೆ ಬಹಿರಂಗ ದಾಖಲೆ	30/1	ಮಾನ್ಯ	0-23	30/2 ಎ	29/3	ಉಳಿತಾಯ	ಉಳಿತಾಯ-11	
47	ಬಹಿರಂಗ ದಾಖಲೆ ಬಹಿರಂಗ ದಾಖಲೆ	30/2ಎ	ಮಾನ್ಯ	0-27	30/5	30/1	ಉಳಿತಾಯ	ಉಳಿತಾಯ	
48	ಬಹಿರಂಗ ದಾಖಲೆ ಬಹಿರಂಗ ದಾಖಲೆ	30/5	ಮಾನ್ಯ	0-22	31/1	30/2ಎ	ಉಳಿತಾಯ	ಉಳಿತಾಯ	ವೆಚ್ಚ-01, ವೆಚ್ಚ-01, ವೆಚ್ಚ-01 07 ವೆಚ್ಚ-01, ವೆಚ್ಚ-02, ವೆಚ್ಚ-01, ವೆಚ್ಚ (ಮ)- 156
49	ಬಹಿರಂಗ ದಾಖಲೆ ಬಹಿರಂಗ ದಾಖಲೆ	31/1	ಮಾನ್ಯ	0-29	24/1	30/5	32/6	ಉಳಿತಾಯ	ವೆಚ್ಚ-01, ವೆಚ್ಚ(ಮ)-01, ವೆಚ್ಚ(ಮ)-05, ವೆಚ್ಚ(ಮ)- 136
50	ಬಹಿರಂಗ ದಾಖಲೆ ಬಹಿರಂಗ ದಾಖಲೆ	32/6	ಮಾನ್ಯ	0-36	34	ಉಳಿತಾಯ	ಉಳಿತಾಯ 32/3	31/1, 24/1	ವೆಚ್ಚ-01

									ನಿಯಮ 29(2) ರನ್ವಯ ಪರಿಶೀಲಿಸಬೇಕು.
53	ಬೀದ್ನಾಡವರು (ಪೂರ್ವ)	23	ಮಿಕ್ಕ ಬೀದ್ನಾಡ ವರು	0-29 0-06 1/2	22	24/1	35	ಉಳಿತ	ಬೀದ್ನಾ-17, ಪೂರ್ವ-02, ಬೀದ್ನಾ-09, ಬೀದ್ನಾ-10, ಪೂರ್ವ-05, ಬೀದ್ನಾ-11
54	ಸುರೇಶ್ ಕೋಶಿ ಶಿವರಾಜ್	35	ಮಿಕ್ಕ ವಾರಾಣಸಿ ಬೀದ್ನಾಡ ವರು	0-13 1/4 0-14 1/4 0-06 1/2	37	34	ಉಳಿತ	21	ಬೀದ್ನಾ-35, ಪೂರ್ವ-02, ಬೀದ್ನಾ- 18, ಬೀದ್ನಾ-03, ಪೂರ್ವ-04, ಬೀದ್ನಾ-01, ಬೀದ್ನಾ-01, ಬೀದ್ನಾ-01
ಬೀದ್ನಾ ಪೂರ್ವ ಪೂರ್ವ ಪೂರ್ವ ಪೂರ್ವ ಪೂರ್ವ									
55	ಮುಖ್ಯಮಂತ್ರಿ ಕೋಶಿ	22/1	ಮಿಕ್ಕ ಬೀದ್ನಾಡ ವರು	2-30 0-07	42	23	35, 37, 38, 21/2	ಉಳಿತ	ಬೀದ್ನಾ(ಪು)-07, ಪೂರ್ವ-28, ಬೀದ್ನಾ-09, ಬೀದ್ನಾ-11, ಪೂರ್ವ- 15, ಪೂರ್ವ-12, ಪೂರ್ವ-01, ಬೀದ್ನಾ-04, ಪೂರ್ವ-02, ಪೂರ್ವ- 01, ಪೂರ್ವ-01, ಪೂರ್ವ-01, ಪೂರ್ವ-01, ಪೂರ್ವ-01, ಬೀದ್ನಾ-07, ಪೂರ್ವ-12
56	ಸುರೇಶ್ ಕೋಶಿ ಶಿವರಾಜ್	37	ವಾರಾಣಸಿ ವರು	0-22	38	35	ಉಳಿತ	22/1	ಬೀದ್ನಾ-19, ಪೂರ್ವ-01, ಬೀದ್ನಾ-01, ಬೀದ್ನಾ-01, ಪೂರ್ವ-02, ಬೀದ್ನಾ-11
ಬೀದ್ನಾ ಪೂರ್ವ ಪೂರ್ವ ಪೂರ್ವ ಪೂರ್ವ ಪೂರ್ವ									
57	ಬೀದ್ನಾ ನಗರಪಂಚಾಯತ್ ಕೋಶಿ	38	ಮಿಕ್ಕ ವಾರಾಣಸಿ ವರು	0-0 1/2 0-12 3/4	21/2	37	ಉಳಿತ	22/1	ಬೀದ್ನಾ-19, ಪೂರ್ವ-01, ಬೀದ್ನಾ- 04, ಬೀದ್ನಾ-01, ಪೂರ್ವ-01, ಬೀದ್ನಾ-01, ಬೀದ್ನಾ-02, ಬೀದ್ನಾ-02, ಪೂರ್ವ-01, ಬೀದ್ನಾ-01, ಪೂರ್ವ-01, ಬೀದ್ನಾ-01

ಟಾನ್

ಶಾಸ್ತ್ರೀಯ ಸಂಸ್ಥೆ, ಸರ್ಕಾರ, ೨೦, ಜುಲೈ, ೨೦೨೦

ಆಯ್ಕೆ ಪಟ್ಟಿ

ಕ್ರ.ಸಂ.	ಅಭ್ಯರ್ಥಿ ಹೆಸರು	ಸಂಖ್ಯೆ	ಪದವಿ	ಪರೀಕ್ಷೆ		ಪ್ರತಿಭಟನೆ		ಇತರೆ ವಿವರಣೆ
				ತಾರೀಖು	ಸ್ಥಳ	ತಾರೀಖು	ಸ್ಥಳ	
1	ಬಿ.ಎ.ಎಸ್.ಆರ್.ಎಸ್. ಬಿ.ಎಸ್.ಎಸ್.	35	ಬಿ.ಎ.	0-06				ಬಿ.ಎ.ಎಸ್.ಆರ್.ಎಸ್. ಬಿ.ಎಸ್.ಎಸ್. 01.06.2020-27.
2	ಬಿ.ಎ.ಎಸ್.ಆರ್.ಎಸ್. ಬಿ.ಎಸ್.ಎಸ್.	35	ಬಿ.ಎ.	0-19 0-02				ಬಿ.ಎ.ಎಸ್.ಆರ್.ಎಸ್. ಬಿ.ಎಸ್.ಎಸ್. 01.06.2020-39, 2021-01.
3	ಬಿ.ಎ.ಎಸ್.ಆರ್.ಎಸ್. ಬಿ.ಎಸ್.ಎಸ್.	34	ಬಿ.ಎ.	1-22 1/A 0-02 3/A				ಬಿ.ಎ.ಎಸ್.ಆರ್.ಎಸ್. ಬಿ.ಎಸ್.ಎಸ್. 01.06.2020-15, 2021(ಬಿ)-01, 2021(ಬಿ)-04, 2021(ಬಿ)-09, 2021(ಬಿ)-12.
4	ಬಿ.ಎ.ಎಸ್.ಆರ್.ಎಸ್. ಬಿ.ಎಸ್.ಎಸ್.	19/1	ಬಿ.ಎ.	0-18 1/2				ಬಿ.ಎ.ಎಸ್.ಆರ್.ಎಸ್. ಬಿ.ಎಸ್.ಎಸ್. 01.06.2020-12, 2021(ಬಿ)-01, 2021(ಬಿ)-01, 2021(ಬಿ)-05, 2021(ಬಿ)-07.

ಈ ಪಟ್ಟಿಯಲ್ಲಿರುವವರ ವಿವರಣೆ ಈ ಕೆಳಕಂಡಂತಿರುತ್ತದೆ:

ಬಿ.ಎ.ಎಸ್.ಆರ್.ಎಸ್. ಬಿ.ಎಸ್.ಎಸ್. 01.06.2020-27.

ಬಿ.ಎ.ಎಸ್.ಆರ್.ಎಸ್. ಬಿ.ಎಸ್.ಎಸ್. 01.06.2020-39, 2021-01.

ಬಿ.ಎ.ಎಸ್.ಆರ್.ಎಸ್. ಬಿ.ಎಸ್.ಎಸ್. 01.06.2020-15, 2021(ಬಿ)-01, 2021(ಬಿ)-04, 2021(ಬಿ)-09, 2021(ಬಿ)-12.

ಬಿ.ಎ.ಎಸ್.ಆರ್.ಎಸ್. ಬಿ.ಎಸ್.ಎಸ್. 01.06.2020-12, 2021(ಬಿ)-01, 2021(ಬಿ)-01, 2021(ಬಿ)-05, 2021(ಬಿ)-07.

ಬಿ.ಎ.ಎಸ್.ಆರ್.ಎಸ್. ಬಿ.ಎಸ್.ಎಸ್. 01.06.2020-15, 2021(ಬಿ)-01, 2021(ಬಿ)-04, 2021(ಬಿ)-09, 2021(ಬಿ)-12.

5	ಪೆನ್.ಆರ್. ಮಹಾಲಿಂಗಯ್ಯ ದೇವ ಪೆನ್.ಡಿ. ರಾಮಯ್ಯ ಕಾರಯ್ಯ ಕೋ.ಆರ್. ಪೆನ್.ಡಿ. ಸಿದ್ದಾಪುರಯ್ಯ	36	ಮಾಜಿ	2-03	ಸ.ಸಂ. 19/1 ೦೪೯೬	೦೪೯೬	ಸ.ಸಂ. 34,35	ಸ.ಸಂ. 24	ಬೆಂಗಳೂರು-50, ಮಂಡ್ಯ-03, ಸಿಲ್ವೆಸ್ಟರ್-14, ಶೆಣೈ-02, ಪುನೆಯಿ-01, ಬೆಂಗಳೂರು-01, ಕಂಪು-11(1)ರ ನಂ.ಕಂ 110 ಮಾರ್ಚ್ 2019ರ ವಿಧಾನಸಭೆ, ಪಂಚಾಯತ್ ರಾಜ್ ಕಾಯಿದೆ 11(4) ಅಡಿಯಲ್ಲಿ ನಿಯಮ 79(2) ರ ಪರಿಷ್ಕರಣೆಯಡಿ;
6	ಗೋಪಾಲ್ ದೇವ್ ಬಸಪ್ಪ	24	ಮಾಜಿ	1-12	೦೪೯೬ ೦೪೯೬	೦೪೯೬ ೦೪೯೬	ಸ.ಸಂ. 36	ಗೌ. ಗೌ.	ಬೆಂಗಳೂರು(ಪು)-74, ಬೆಂಗಳೂರು-03.
7	ಗೋಪಾಲ್	24	ಬಿ.ಆರ್.ಎಂ.	0-05					ಶೆಣೈ-27, ಸಿಲ್ವೆಸ್ಟರ್-02, ಬೆಂಗಳೂರು-01, ಕೆಂಪು-01.
8	ಪೆನ್.ಎಸ್. ಶಿವಕುಮಾರ್ ದೇವ್ ಪೆನ್.ಡಿ. ಸಿದ್ದಾಪುರಯ್ಯ	24/1876	ಮಾಜಿ	1-11	೦೪೯೬	೦೪೯೬	ಸ.ಸಂ.36	ಸ.ಸಂ.	ಮಾಜಿ-16, ಮಾಜಿ(ಪು)-03, ಶೆಣೈ-06, ಬೆಂಗಳೂರು-03, ಸಿಲ್ವೆಸ್ಟರ್-01, ಯಾದಗಿರಿ-18, ಸಿಲ್ವೆಸ್ಟರ್-01, (ಅನುಭವ ಮಹಾಲಿಂಗಯ್ಯ) ಮಾಜಿ-03, ಮಾಜಿ(ಪು)-02, ಮಾಜಿ(ಪು)-02, ಶೆಣೈ-01, ಶೆಣೈ(ಪು)-01, ಬೆಂಗಳೂರು-03 (ಅನುಭವ ಪೆನ್.ಎಸ್. ಶಿವಕುಮಾರ್)
				ಮಾಜಿ ಆರ್.ಎಂ. ಬಿ.ಆರ್.ಎಂ. ಮಾಜಿ	7-11 3/4 0-04 3/4 0-05 7-21 1/2				

(ಡಿ.ಎನ್.ಆರ್)

ಸರ್ಕಾರದ ಆಯ್ಕೆ ಕಾರ್ಯದರ್ಶಿ
ಕೆಂಪು-01, ಬೆಂಗಳೂರು (ಧೂಮ್ರಾಂಶ-02)

ವಿಶೇಷ ಧೂಮ್ರಾಂಶಾಧಿಕಾರಿ
ವಿಶೇಷ ಕಾರ್ಯದರ್ಶಿ, ಕೆಂಪು-01

ಕಂದಾಯ ಸಚಿವಾಲಯ

ಭೂಸ್ವಾಧೀನ ಪ್ರಕ್ರಿಯೆಯಲ್ಲಿ ಪಾರದರ್ಶಕತೆ ಮತ್ತು ಸೂಕ್ತ ಪರಿಹಾರದ ಹಕ್ಕು, ಪುನರ್ವಸತಿ ಮತ್ತು ಪುನರ್ನಿರ್ಮಾಣ ಕಾಯ್ದೆ 2013 ರ ಕಲಂ 19(1) ರ ಮೇರೆಗೆ ಅಧಿಸೂಚನೆ

ಕ್ರಮಾಂಕ.: ಕಂ.ಇ. 49 ಭೂಸ್ವಾಧೀನ 2018, ಬೆಂಗಳೂರು, ದಿನಾಂಕ: 30-03-2019

ಈ ಮುಂದಿನ ಅನುಬಂಧದಲ್ಲಿ ನಿರ್ದಿಷ್ಟ ಪಡಿಸಿದ ಜಮೀನುಗಳು ಒಂದು ಸಾರ್ವಜನಿಕ ಉದ್ದೇಶಕ್ಕೆ ಅಂದರೆ ಎತ್ತಿನಹೊಳೆ ಯೋಜನೆಯ ಕಡಿಯಿನ ನೀರಿನ ಉದ್ದೇಶಕ್ಕಾಗಿ ಅಗತ್ಯವಾಗಿರುವ ಎರಡು ಕರ್ನಾಟಕ ಸರ್ಕಾರದವರಿಗೆ ಕಂ.ಇ. ಬಂದಿರುವುದರಿಂದ ಕೇಂದ್ರ ಅಧಿನಿಯಮ ಭೂಸ್ವಾಧೀನ ಪ್ರಕ್ರಿಯೆಯಲ್ಲಿ ಪಾರದರ್ಶಕತೆ ಮತ್ತು ಸೂಕ್ತ ಪರಿಹಾರದ ಹಕ್ಕು, ಪುನರ್ವಸತಿ ಮತ್ತು ಪುನರ್ನಿರ್ಮಾಣ ಕಾಯ್ದೆ 2013 ರ ಕಲಂ 19(1) ರಂತೆ ಪುನರಾವೇಶ ಪಡಿಸಿಕೊಳ್ಳುವುದಾಗಿ ಅಧಿಸೂಚನೆ ಕ್ರಮಾಂಕ:ಎಲ್.ಎಸ್.ಎಲ್.ಎಲ್.ಎಲ್/25/2017-18, ದಿನಾಂಕ: 23/11/2017 ರಂತೆ ಅಧಿಸೂಚನೆ ಹೊರಡಿಸಲಾಗಿರುವುದರ ಮೇರೆಗೆ ಭೂಸ್ವಾಧೀನ ಪ್ರಕ್ರಿಯೆಯಲ್ಲಿ ಪಾರದರ್ಶಕತೆ ಮತ್ತು ಸೂಕ್ತ ಪರಿಹಾರದ ಹಕ್ಕು, ಪುನರ್ವಸತಿ ಮತ್ತು ಪುನರ್ನಿರ್ಮಾಣ ಕಾಯ್ದೆ 2013 ರ ಕಲಂ 19(1) ರನ್ವಯ ಅಧಿಸೂಚನೆ ಹೊರಡಿಸಲಾಗಿದೆ. ಹಾಗೂ ಭೂಸ್ವಾಧೀನ ಪ್ರಕ್ರಿಯೆಯಲ್ಲಿ ಪಾರದರ್ಶಕತೆ ಮತ್ತು ಸೂಕ್ತ ಪರಿಹಾರದ ಹಕ್ಕು, ಪುನರ್ವಸತಿ ಮತ್ತು ಪುನರ್ನಿರ್ಮಾಣ ಕಾಯ್ದೆ 2013 ರ ಕಲಂ 19(1) ರನ್ವಯ ಅಧಿಸೂಚನೆ ವಿಶೇಷ ಭೂಸ್ವಾಧೀನಾಧಿಕಾರಿಗಳು, ಎತ್ತಿನಹೊಳೆ ಯೋಜನೆ, ಪುನರಾವೇಶ ಇವರನ್ನು ನೇಮಕ ಮಾಡಿರುತ್ತದೆ. ಭೂಸ್ವಾಧೀನಕ್ಕೆ ಒಳಪಟ್ಟಿರುವ ಸರ್ಕಾರದ ಮತ್ತು ವಿಶ್ವೇಶ್ವರ ಎಂಬವರುಗಳ ಕಾರ್ಯದರ್ಶಿ, ನಿರ್ಮಾಣ ವಿಶೇಷ ಭೂಸ್ವಾಧೀನಾಧಿಕಾರಿಗಳು, ಎತ್ತಿನಹೊಳೆ ಯೋಜನೆ, ಪುನರಾವೇಶ ಇವರನ್ನು ನೇಮಕ ಮಾಡಿರುತ್ತದೆ. ಭೂಸ್ವಾಧೀನಕ್ಕೆ ಒಳಪಟ್ಟಿರುವ ಸರ್ಕಾರದ ಮತ್ತು ವಿಶ್ವೇಶ್ವರ ಎಂಬವರುಗಳ ಕಾರ್ಯದರ್ಶಿ, ನಿರ್ಮಾಣ ವಿಶೇಷ ಭೂಸ್ವಾಧೀನಾಧಿಕಾರಿಗಳು, ಎತ್ತಿನಹೊಳೆ ಯೋಜನೆ, ಪುನರಾವೇಶ ಇವರನ್ನು ನೇಮಕ ಮಾಡಿರುತ್ತದೆ. ಭೂಸ್ವಾಧೀನಕ್ಕೆ ಒಳಪಟ್ಟಿರುವ ಸರ್ಕಾರದ ಮತ್ತು ವಿಶ್ವೇಶ್ವರ ಎಂಬವರುಗಳ ಕಾರ್ಯದರ್ಶಿ, ನಿರ್ಮಾಣ ವಿಶೇಷ ಭೂಸ್ವಾಧೀನಾಧಿಕಾರಿಗಳು, ಎತ್ತಿನಹೊಳೆ ಯೋಜನೆ, ಪುನರಾವೇಶ ಇವರನ್ನು ನೇಮಕ ಮಾಡಿರುತ್ತದೆ. ದಿನಾಂಕ:21/02/2019ರ ಕರ್ನಾಟಕ ರಾಜ್ಯ ಪತ್ರದ ಭಾಗ 6 ರ ಪುಟ ಸಂಖ್ಯೆ 104ರಲ್ಲಿ ಪ್ರಕಟವಾಗಿರುತ್ತದೆ.

ಈ ಪ್ರಕಟಣೆಯನ್ನು ಕೇಂದ್ರ ಅಧಿನಿಯಮ ಭೂಸ್ವಾಧೀನ ಪ್ರಕ್ರಿಯೆಯಲ್ಲಿ ಪಾರದರ್ಶಕತೆ ಮತ್ತು ಸೂಕ್ತ ಪರಿಹಾರದ ಹಕ್ಕು, ಪುನರ್ವಸತಿ ಮತ್ತು ಪುನರ್ನಿರ್ಮಾಣ ಕಾಯ್ದೆ 2013 ರ ಕಲಂ 19(1)ರಂತೆ ಹೊರಡಿಸಲಾಗಿದೆ ಭೂಸ್ವಾಧೀನಕ್ಕೆ ಒಳಪಟ್ಟಿರುವ ಜಮೀನುಗಳ ನಕ್ಷೆಯನ್ನು, ವಿಶೇಷ ಭೂಸ್ವಾಧೀನಾಧಿಕಾರಿಗಳು, ಎತ್ತಿನಹೊಳೆ ಯೋಜನೆ, ಪುನರಾವೇಶ ಇವರ ಕಛೇರಿಯಲ್ಲಿ ಪರಿಶೀಲನೆ ಇರಲಾಗಿದೆ.

ಭೂಸ್ವಾಧೀನ ಪ್ರಕ್ರಿಯೆಯಲ್ಲಿ ಪಾರದರ್ಶಕತೆ ಮತ್ತು ಸೂಕ್ತ ಪರಿಹಾರದ ಹಕ್ಕು, ಪುನರ್ವಸತಿ ಮತ್ತು ಪುನರ್ನಿರ್ಮಾಣ ಕಾಯ್ದೆ 2013 ರ ಕಲಂ 15(1)ರ ಪ್ರಕಾರ ಕಲಂ 11(1)ರ ಪ್ರಕಟಣೆಯ ಬಗ್ಗೆ ನೀಡಲಾದ ಮೊದಲನೆಯ ವಿಚಾರವಾಗಿ ಪಾರ್ಶ್ವ ವ್ಯಕ್ತಿಗಳಿಂದ ಸ್ವೀಕರಿಸಲಾದ ಅಕ್ಷೇಪಗಳನ್ನು ವಿಚಾರಣೆ ಮಾಡಲಾಗಿದೆ. ಭೂಸ್ವಾಧೀನಕ್ಕೆ ಒಳಪಟ್ಟಿರುವ ಉದ್ದೇಶಿಸಿರುವ ಜಮೀನುಗಳು ಸರಕ ರೇವಿನ್ಯೂ ಬಗ್ಗೆ ಮತ್ತು ಭೂಸ್ವಾಧೀನ ಪ್ರಕ್ರಿಯೆಯಲ್ಲಿ ಪಡೆದ ಭೂಮಾಲೀಕರನ್ನು ಸ್ವೀಕರಿಸಿ ಪುನರ್ವಸತಿ ಕಲ್ಪಿಸುವ ಅಗತ್ಯತೆ ಇರುವುದಿಲ್ಲ. ಕಲಂ 16 ಮತ್ತು 17 ರನ್ವಯ ಪುನರ್ವಸತಿ ಮತ್ತು ಪುನರ್ನಿರ್ಮಾಣ ನ್ಯಾಯಾಲಯ ಬಗ್ಗೆ ಪರಿಶೀಲನೆ ಮಾಡಲಾಗಿದೆ. 47 ಕುಟುಂಬಗಳಿಗೆ ಕೇಂದ್ರ ಭೂಮಾಲೀಕರನ್ನು ಭೂಸ್ವಾಧೀನಪಡಿಸುತ್ತಿದ್ದು, ಯಾವ ಕುಟುಂಬಗಳೂ ಪೇವೆಮೆಂಟ್‌ನಲ್ಲಿ ಯಾವುದೇ ಭಕ್ತಿ ಉಂಟಾಗಿರುವುದಿಲ್ಲವೆಂದು ಕಲಂ 18ರಡಿ ಅಯುಕ್ತರು ರಾಜ್ಯ ಪುನರ್ವಸತಿ ಮತ್ತು ಪುನರ್ ನಿರ್ಮಾಣ ಹಾಗೂ ವಸತಿ ಮತ್ತು ಸರ್ಕಾರದ ಕಾರ್ಯದರ್ಶಿ, ಕಂದಾಯ ಇಲಾಖೆ ರವರು ಕಮ್ಮಿ ಪತ್ರ ಕ್ರಮಾಂಕ: ಕಂ.ಇ. 45 ದಿ.ಎಲ್.ಎಲ್. 2018 ದಿನಾಂಕ:02/03/2019ರಂತೆ ಪುನರ್ವಸತಿ ಮತ್ತು ಪುನರ್ ನಿರ್ಮಾಣದ ಕಡಮೆ ವ್ಯಕ್ತಿ ಅನುಮೋದನೆ ನೀಡಿರುತ್ತಾರೆ.

ಈ ಪ್ರಕಟಣೆಯಲ್ಲಿ ಪ್ರಕಟಿಸಲಾದ ಜಮೀನುಗಳಲ್ಲಿ ಅನಗತ್ಯವಾದ ಅಧಿಸೂಚನೆ ಪ್ರಕಟವಾದ 30 ದಿನಗಳೊಳಗಾಗಿ ಕಲಂ 21(2) ರಂತೆ ಅಕ್ಷೇಪಗಳನ್ನು ಮಾಡುವುದಿಲ್ಲದೇ ಸರಕ ಅಕ್ಷೇಪಗಳನ್ನು ವಿಶೇಷ ಭೂಸ್ವಾಧೀನಾಧಿಕಾರಿ, ಎತ್ತಿನಹೊಳೆ ಯೋಜನೆ, ಪುನರಾವೇಶ ಇವರಿಗೆ ನೀಡತಕ್ಕದ್ದು.

ಕ್ರ.ಸಂ	ಪಾಲುದಾರ-ಪೆಸರು	ಸಂಖ್ಯೆ	ತಾರೀಖು	ಭೂಸ್ವಾಧೀನ ಮಾಡುವ ವ್ಯಕ್ತಿ	ಪರಿಶೀಲನೆ				ಗ್ರಾಮ: ತೋರಿಸುವುದು ಮದವಂಗಳು
					ಪರಿಶೀಲನೆ	ಪರಿಶೀಲನೆ	ಪರಿಶೀಲನೆ	ಪರಿಶೀಲನೆ	
1	1	3	4	5	6	7	8	9	10
1	ಪುನರಾವೇಶ, ಬಿ.ಎ. ಕೆ.ಎಸ್.ಎಸ್.	12/1	2018	0-14	12/2	10	13/7 ಮತ್ತು 10/8	12/2	ಕೆ.ಎಂ-21, ಮಾವು-04, ಮಾವು-01, ಅರಿಶಿ-10, ಸೀಡೆ-06, ಬೇವು-02, ಮಾವು-01, ಸುಲ್ತಾನ-01, ನೇರಲೆ-01, ಪುನರ್-01(ಮು), ನಿರಂಜ-01(ಮು), ಎಲ್-01(ಮು), ಕರಿಬೇವು-04(ಮು), ಪನಿವೇಶದಡಿ

ಕರ್ನಾಟಕ ರಾಜ್ಯದಲ್ಲಿ ಸುರಕ್ಷಿತವಾಗಿ ವ್ಯಾಪಾರ ಮಾಡುವ ಕಾನೂನು

1	2	3	4	5	6	7	8	9	10
14	ಮಾನ್ಯತೆ ಕೊಡುವ ಸಂವಿಧಾನ	8/4	ಮಾನ್ಯ	0-11 1/2	7/1	8/10	ಉಳಿತಾಯ	7/5, 9	ಕಾನೂನು-07, ಕಾನೂನು-02, ಕಾನೂನು-10, ಕಾನೂನು-01, ಕಾನೂನು-01, ಕಾನೂನು-01
15	ಮಾನ್ಯತೆ ಕೊಡುವ ಕಾನೂನು	9	ಮಾನ್ಯ	0-11 1/4	7/5	8/10	ಉಳಿತಾಯ	ಉಳಿತಾಯ	ಮಾನ್ಯತೆ-11, ಕಾನೂನು-01, ಕಾನೂನು-04, ಕರ್ನಾಟಕ-01, ಕಾನೂನು-02, ಮಾನ್ಯತೆ-04, ಕರ್ನಾಟಕ-04, ಮಾನ್ಯತೆ-01, ಕಾನೂನು-01, ಮಾನ್ಯತೆ-01, ಕಾನೂನು-02, ಕಾನೂನು-01, ಕಾನೂನು-01 (ಮಾನ್ಯತೆ ಕೊಡುವ ಕಾನೂನು 0-04 1/2 ರಂತೆ ವಿಸ್ತರಿಸುವುದು)
16	ಮಾನ್ಯತೆ ಕೊಡುವ ಕಾನೂನು	7/5	ಮಾನ್ಯ	0-15 1/2	7/1, 7/2	9	ಉಳಿತಾಯ	ಉಳಿತಾಯ	ಮಾನ್ಯತೆ-01, ಕಾನೂನು-01, ಕಾನೂನು-02, ಕಾನೂನು-01, ಕಾನೂನು-01
17	ಮಾನ್ಯತೆ ಕೊಡುವ ಕಾನೂನು	7/1	ಮಾನ್ಯ	0-04 1/4	ಉಳಿತಾಯ	7/5	ಉಳಿತಾಯ	7/5	ಮಾನ್ಯತೆ-03, ಮಾನ್ಯತೆ-18, ಕರ್ನಾಟಕ-02, ಕಾನೂನು-01
18	ಮಾನ್ಯತೆ ಕೊಡುವ ಕಾನೂನು	7/2	ಮಾನ್ಯ	0-20	ಉಳಿತಾಯ	7/5	ಉಳಿತಾಯ	7/5	ಮಾನ್ಯತೆ-18, ಕರ್ನಾಟಕ-02, ಕಾನೂನು-01
19	ಮಾನ್ಯತೆ ಕೊಡುವ ಕಾನೂನು	7/3	ಮಾನ್ಯ	0-19	7/1	7/2	ಉಳಿತಾಯ	7/1	ಮಾನ್ಯತೆ-22, ಕಾನೂನು-01, ಕರ್ನಾಟಕ-02, ಕರ್ನಾಟಕ-02
20	ಮಾನ್ಯತೆ ಕೊಡುವ ಕಾನೂನು	7/1	ಮಾನ್ಯ	0-37	6/5	7/3	ಉಳಿತಾಯ	ಉಳಿತಾಯ	ಮಾನ್ಯತೆ-52, ಕಾನೂನು-06(ಮಾನ್ಯ), ಕರ್ನಾಟಕ-02, ಕರ್ನಾಟಕ-04(ಮಾನ್ಯ), ಮಾನ್ಯತೆ-07(ಮಾನ್ಯ), ಕಾನೂನು-01(ಮಾನ್ಯ), ಕಾನೂನು-01(ಮಾನ್ಯ), ಕಾನೂನು-04(ಮಾನ್ಯ)-47, ಕಾನೂನು-04-47, ಕಾನೂನು-04
21	ಮಾನ್ಯತೆ ಕೊಡುವ ಕಾನೂನು	6	ಮಾನ್ಯ	0-22	ಉಳಿತಾಯ	ಉಳಿತಾಯ	ಉಳಿತಾಯ	6/3	

ಕಾನೂನು-01 ರ ಮೇರೆಗೆ ಮಾನ್ಯತೆ ಕೊಡುವ ಕಾನೂನು 6/4 ನಂತರವಾಗಿ

1	2	3	4	5	6	7	8	9	10
22	ಕರಿಯಾ ದೇವ ಸೇವಾ ಕೇಂದ್ರ	6	ಮಾನ್ಯ	0-20	ಉಳಿತಾಯ	ಉಳಿತಾಯ	7/A	42/7	ಮಾವು ಸಹ-38, ತೆಂಗು ಸಹ-17, ಸಹೋದರಿ ಸಹ-15, ದಾಸಿ-01(ಮ), ಕರಿಯಾ ಸಹ-02, ವೈದ್ಯಕೀಕ (ಎಲ್ಲಾ ಸಹಗಳನ್ನು ಪೂರ್ವದಾಗಿ ಕೊಡು)
23	ಕರಿಯಾ ದೇವ ಸೇವಾ ಕೇಂದ್ರ	42/7	ಮಾನ್ಯ	0-08	ಉಳಿತಾಯ	ಉಳಿತಾಯ	6/B	ಉಳಿತಾಯ 42/6	-
24	ಕರಿಯಾ ದೇವ ಸೇವಾ ಕೇಂದ್ರ	42/6	ಮಾನ್ಯ	0-01/1/2	ಉಳಿತಾಯ	ಉಳಿತಾಯ	42/7	ಉಳಿತಾಯ	-
25	ಕರಿಯಾ ದೇವ ಸೇವಾ ಕೇಂದ್ರ	42/5	ಮಾನ್ಯ	0-00 1/2	ಉಳಿತಾಯ	ಉಳಿತಾಯ	ಉಳಿತಾಯ	43/1	-
26	ಕರಿಯಾ ದೇವ ಸೇವಾ ಕೇಂದ್ರ	42/4	ಮಾನ್ಯ	0-07/1/2	ಉಳಿತಾಯ	ಉಳಿತಾಯ	ಉಳಿತಾಯ	43/1	ಸಹೋದರಿ ಸಹ-15, ಮಾವು ಸಹ-14, ಸಿಲ್ವಾ-02(ಮ), ಕರಿಯಾ ಸಹ-20
27	ಕರಿಯಾ ದೇವ ಸೇವಾ ಕೇಂದ್ರ	43/1	ಮಾನ್ಯ	0-17	ಉಳಿತಾಯ	ಉಳಿತಾಯ	42/3, 42/4	ಉಳಿತಾಯ 43/2	ತೆಂಗು-11, ತೆಂಗು -2(ಮ), ಸಿಲ್ವಾ-05(ಮ), ಕರಿಯಾ-04(ಮ)
28	ಕರಿಯಾ ದೇವ ಸೇವಾ ಕೇಂದ್ರ	43/2	ಮಾನ್ಯ	0-10	ಉಳಿತಾಯ	ಉಳಿತಾಯ	ಉಳಿತಾಯ 43/1, 73	ಉಳಿತಾಯ 43/2	ಮಾವು-01 ತೆಂಗು-19, ಸಿಲ್ವಾ-12(ಮ), ತೆಂಗು-03(ಮ), ಕರಿಯಾ ದೇವ ಸೇವಾ ಕೇಂದ್ರ
29	ಕರಿಯಾ ದೇವ ಸೇವಾ ಕೇಂದ್ರ	43/2	ಮಾನ್ಯ	0-03 1/2	ಉಳಿತಾಯ	ಉಳಿತಾಯ	ಉಳಿತಾಯ 43/1, 73	ಉಳಿತಾಯ 43/3, ಉಳಿತಾಯ 43/3, ಉಳಿತಾಯ 43/3	ತೆಂಗು-04, ಮಾವು ಸಹ-09
30	ಕರಿಯಾ ದೇವ ಸೇವಾ ಕೇಂದ್ರ	43/2	ಮಾನ್ಯ	0-02	ಉಳಿತಾಯ	ಉಳಿತಾಯ	ಉಳಿತಾಯ 43/1, 73	ಉಳಿತಾಯ 43/3, ಉಳಿತಾಯ 43/3	ಮಾವು-05, ದರಿಯಾ-01

1	2	3	4	5	6	7	8	9	10
31	ರಂಗಮ್ಮ ಕೋಂ ಶಿಬಿರಯ್ಯ	43/2	ಮಿಷ್ಯ ಬಿಡಾಯ	0-11 1/2 0-02 1/2	73, 46/1	44 ಉಳಿ, 43/1	ಉಳಿ 43/1, 73	43/3, ಉಳಿ	ಮಾವು-16, ಹೊಂಗಿ-01, ನೀಲಗಿರಿ ಸಸಿ-03
32	ಕುಂದಮ್ಮ ಕೋಂ ಶೇನರಸಂಪಯ್ಯ	43/2	ಮಿಷ್ಯ	0-10 1/2	73, 46/1	44 ಉಳಿ, 43/4	ಉಳಿ 43/1, 73	43/3, ಉಳಿ	ಸಿಲ್ವರ್-08(ಮ), ಶೇಗ-07(ಮ)
33	ಲ್ಲಮ್ಮ ಕೋಂ ಶೇ. ರಂಗಯ್ಯ	43/2	ಮಿಷ್ಯ	0-28	73, 46/1	44 ಉಳಿ, 43/4	ಉಳಿ 43/1, 73	43/3, ಉಳಿ	ಕೆಂಗು-44, ಕೆಂಗುಸಸಿ-03, ಸಿಲ್ವರ್-05(ಮ), ಶೇಗ-05(ಮ), ಸೀಡೆ-02(ಮ), ಸೀತಾವಲಿ-01(ಮ), ಕೆಂಜೇವು-01(ಮ), ಅಡಿಕೆ-23, ಅಡಿಕೆ ಸಸಿ-54, ಕೊಳವೆ ಜಾವಿ-01, ಸಿಮೆಂಟ್‌ಸೊಟ್ಟಿ-01, ಪನಿನೀಲಾವರಿ, ಅನುಭವ ರಂಗಯ್ಯ ದಿನ ರಂಗಶ್ಯಾಮಯ್ಯ
		43/2	ಮಿಷ್ಯ	0-03 1/4	73, 46/1	44 ಉಳಿ, 43/4	ಉಳಿ 43/1, 73	43/3, ಉಳಿ	ಅಡಿಕೆ-51, ಕೆಂಗು-01, ಶೇಗ-07(ಮ), ಸಿಲ್ವರ್-02(ಮ), ಪನಿನೀಲಾವರಿ, ಅನುಭವ ರಂಗಯ್ಯ ದಿನ ರಂಗಶ್ಯಾಮಯ್ಯ
34	ರಂಗಯ್ಯ ದಿನ ರಂಗಶ್ಯಾಮಯ್ಯ	43/3	ಮಿಷ್ಯ	0-01	46/1	ಉಳಿ	43/2	ಉಳಿ	ಮಾವು-02, ಅರ್ಕಲನ್-01(ಮ), ಬೇವು-01(ಮ) ಅನುಭವ ಲಕ್ಷ್ಮಿ ಕೋಂ ಶೇ. ರಂಗಯ್ಯ
35	ರಂಗಯ್ಯ ದಿನ ರಂಗಶ್ಯಾಮಯ್ಯ	44	ಮಿಷ್ಯ	0-02	43/2	ಉಳಿ 43/2	43/2	ಉಳಿ	-
36	ರಂಗಯ್ಯ ದಿನ ಕೆಂಜೇವುಯ್ಯ	73	ಮಿಷ್ಯ	0-06	ಉಳಿ	43/2	ಉಳಿ	43/2	ಕೆಂಗು-04, ಅಡಿಕೆ-88, ಸೀಡೆ-01(ಮ), ಪನಿನೀಲಾವರಿ ಅನುಭವ ರಂಗಶ್ಯಾಮಯ್ಯ ದಿನ ಸಿದ್ದಯ್ಯ
37	ರಂಗಮ್ಮ ಕೋಂ ಸೀಬನಯ್ಯ	73	ಮಿಷ್ಯ	0-06 1/2	ಉಳಿ	43/2	ಉಳಿ	43/2	ಸಿಲ್ವರ್-03(ಮ), ಶೇಗ-04(ಮ)

1	2	3	4	5	6	7	8	9	10
38	ರಂಗಯ್ಯ ದನ್ ರಂಗಶ್ಯಾಮಯ್ಯ	73	ಮಿಷ್ಯ	0-17	ಉಳಿತ	43/2	ಉಳಿತ	43/2	ಅರ್ಜಿ ಸಂ-04(ಮ), ಹೊರಗಿ-03(ಮ) ಅಮರ್ತನ ರಂಗಶ್ಯಾಮಯ್ಯ ದನ್ ಶೀಲಯ್ಯ
39	ರಂಗಶ್ಯಾಮಯ್ಯ ದನ್ ಚಿಕ್ಕಣ್ಣ	46/1	ಮಿಷ್ಯ	0-09 1/2	46/2	43/2	ಉಳಿತ	ಉಳಿತ	-
40	ರಂಗಯ್ಯ ದನ್ ಚಿಕ್ಕಣ್ಣ	46/2	ಮಿಷ್ಯ	0-09 1/2	46/3	46/1	ಉಳಿತ	ಉಳಿತ	ಹೊರಗಿ ಸಂ-04
41	ಚಿಕ್ಕರಂಗಯ್ಯ ದನ್ ಕೋಡಿರಂಗಯ್ಯ	46/3	ಮಿಷ್ಯ	0-10	46/4	46/2	ಉಳಿತ	ಉಳಿತ	-
42	ಚಿಕ್ಕಣ್ಣ ದನ್ ವೀರಣ್ಣ	46/4	ಮಿಷ್ಯ	0-10	46/5	46/3	ಉಳಿತ	ಉಳಿತ	-
43	ಮೈಲಾರಯ್ಯ ದನ್ ಚಿಕ್ಕಣ್ಣ	46/5	ಮಿಷ್ಯ	0-20	46/6	46/4	ಉಳಿತ	ಉಳಿತ	ಅರ್ಜಿ ಸಂ-175, ಸರ್ಕಾರಿ ಸಂ-40, ಕಂದೇವ್ವ ಸಂ-10, ಬಸನಿರಾವರ
44	ಮಂಜುನಾಥ್ ದನ್ ಚಿಕ್ಕಣ್ಣ	46/6	ಮಿಷ್ಯ	0-08	46/7	46/5	ಉಳಿತ	ಉಳಿತ	-
45	ಸಿದ್ದಲಿಂಗಯ್ಯ ದನ್ ಚಿಕ್ಕಣ್ಣ	46/7	ಮಿಷ್ಯ	0-08	46/8	46/6	ಉಳಿತ	ಉಳಿತ	-
46	ಸಿದ್ದಗಂಗಮ್ಮ ಉ: ಸಿದ್ದಮ್ಮ ಕೋಂ ರಾಜಣ್ಣ	46/8	ಮಿಷ್ಯ	0-08	46/9	46/7	ಉಳಿತ	ಉಳಿತ	-
47	ಮರೀಚ್ ದನ್ ಚಿಕ್ಕಣ್ಣ	46/9	ಮಿಷ್ಯ ವಿರಾಜು	0-10 0-00 1/2	ಗಿಡಿ	46/8	ಉಳಿತ	ಉಳಿತ	-
			ಮಿಷ್ಯ	15-15 1/2					
			ವಿರಾಜು	0-13					
			ಒಟ್ಟು	15-28 1/2					

PR - 42

SC - 25

ವಿಳೇಶ ಭೂಸ್ವಾಧೀನಾಧಿಕಾರಿ
ಎತ್ತಿವಹಳೆ ರೋಡ್, ಕುಮಕೂರು

ಉಪಾಧೀನಿ ಆರ್
ಸರ್ಕಾರದ ಆಧೀನ ಅಧಿಕಾರಿ,
ಕಂದಾಯ ಇಲಾಖೆ (ಭೂಸ್ವಾಧೀನ-02)

ಲೆಕ್ಕ ಕೆಲಸ 10/11

ಕರ್ನಾಟಕ ಶಾಸ್ತ್ರಪತ್ರ, ಗುರುವಾರ, ೦೯ ಜೂನ್, ೨೦೨೦

೨೨೫

ಕಂದಾಯ ಸಚಿವಾಲಯ

ಭೂಸ್ವಾಧೀನ ಪ್ರಕ್ರಿಯೆಯಲ್ಲಿ ಪಾರದರ್ಶಕತೆ ಮತ್ತು ಸೂಕ್ತ ಪರಿಹಾರದ ಹಕ್ಕು, ಪುನರ್ವಸತಿ ಮತ್ತು ಪುನರ್ನಿರ್ಮಾಣಕಾಯ್ದೆ 2013 ಕಲಂ 19(1) ರ ಮೇರೆಗೆ ಅಧಿಸೂಚನೆ

ದಿನಾಂಕ: 02.06.2020

ಕ್ರಮಾಂಕ: ಕಂಇ-11 ಭೂಸ್ವಾ 2019

ಈ ಮುಂದಿನ ಅನುಸೂಚಿಯಲ್ಲಿ ನಿರ್ದಿಷ್ಟ ಪಡಿಸಿದ ಜಮೀನುಗಳು ಒಂದು ಸಾರ್ವಜನಿಕ ಉದ್ದೇಶಕ್ಕಿಂತಲೂ ಎತ್ತಿನಹೊಳೆ ಯೋಜನೆಯ ಕುಡಿಯುವ ನೀರಿನ ಉದ್ದೇಶಕ್ಕಾಗಿ ಅತ್ಯಾವಶ್ಯಕವಾದ ಸರ್ಕಾರದ ವರಗಿಕೆ ಮತ್ತು ಬಂದಿರುವುದರಿಂದ ಕೇಂದ್ರ ಅಧಿನಿಯಮ ಭೂಸ್ವಾಧೀನ ಪ್ರಕ್ರಿಯೆಯಲ್ಲಿ ಪಾರದರ್ಶಕತೆ ಮತ್ತು ಸೂಕ್ತ ಪರಿಹಾರದ ಹಕ್ಕು, ಪುನರ್ವಸತಿ ಮತ್ತು ಪುನರ್ನಿರ್ಮಾಣಕಾಯ್ದೆ 2013 ರ ಕಲಂ 11(1) ರಂತೆ ತುಮಕೂರು ಜಿಲ್ಲಾಧಿಕಾರಿಗಳು ಅಧಿಸೂಚನೆ ಕ್ರಮಾಂಕ: ಎಲ್ ಎಕ್ಸೂ ಎಸ್ ಆರ್ /08/2018-19 ದಿನಾಂಕ: 29/09/2019 ರಂತೆ ಅಧಿಸೂಚನೆ ಹೊರಡಿಸಲಾಗಿರುವುದರ ಮೇರೆಗೆ ಭೂಸ್ವಾಧೀನ ಪ್ರಕ್ರಿಯೆಯಲ್ಲಿ ಪಾರದರ್ಶಕತೆ ಮತ್ತು ಸೂಕ್ತ ಪರಿಹಾರದ ಹಕ್ಕು, ಪುನರ್ವಸತಿ ಮತ್ತು ಪುನರ್ನಿರ್ಮಾಣ (ಕರ್ನಾಟಕ) ನಿಯಮಾವಳಿ 2015 ರ ನಿಯಮ 28 ರಂತೆ ಕೇಂದ್ರ ಅಧಿನಿಯಮ ಭೂಸ್ವಾಧೀನ ಪ್ರಕ್ರಿಯೆಯಲ್ಲಿ ಪಾರದರ್ಶಕತೆ ಮತ್ತು ಸೂಕ್ತ ಪರಿಹಾರದ ಹಕ್ಕು, ಪುನರ್ವಸತಿ ಮತ್ತು ಪುನರ್ನಿರ್ಮಾಣಕಾಯ್ದೆ 2013 ರ ಕಲಂ 19(1) ರನ್ವಯ ಅಧಿಸೂಚನೆ ಹೊರಡಿಸಲಾಗಿದೆ. ಹಾಗೂ ಭೂಸ್ವಾಧೀನ ಪ್ರಕ್ರಿಯೆಯಲ್ಲಿ ಪಾರದರ್ಶಕತೆ ಮತ್ತು ಸೂಕ್ತ ಪರಿಹಾರದ ಹಕ್ಕು, ಪುನರ್ವಸತಿ ಮತ್ತು ಪುನರ್ನಿರ್ಮಾಣಕಾಯ್ದೆ 2015 ರ ನಿಯಮ 2(ಸಿ) ರನ್ವಯ ಜಿಲ್ಲಾಧಿಕಾರಿಗಳ ಕಾರ್ಯಗಳನ್ನು ನಿರ್ವಹಿಸಲು ವಿಶೇಷ ಭೂಸ್ವಾಧೀನಾಧಿಕಾರಿಗಳು, ಎತ್ತಿನಹೊಳೆ ಯೋಜನೆ, ತುಮಕೂರು ಇವರನ್ನು ನೇಮಕ ಮಾಡಿರುತ್ತದೆ. ಭೂಸ್ವಾಧೀನಕ್ಕೆ ಒಳಪಡುವ ಸರ್ವೆ ನಂಬರ್ ಮತ್ತು ವಿಸ್ತೀರ್ಣದ ವಿವರಗಳು ಈ ಕೆಳಗಿನ ಅನುಸೂಚಿಯಂತಿರುತ್ತದೆ. ಕಲಂ 19(1) ಹೊರಡಿಸಲಾಗಿರುವ ವಿಳಂಬವನ್ನು ಸರ್ಕಾರದ ಅಧಿಸೂಚನೆ ಕ್ರಮಾಂಕ: ಕಂಇ-11 ಭೂಸ್ವಾ 2019 ದಿನಾಂಕ: 25/02/2020 ರಂತೆ ದಿನಾಂಕ: 30/09/2020 ರವರೆಗೆ ಕಲಂ 19(7) ರಂತೆ ಕಾಲಾವಕಾಶ ವಿಸ್ತರಿಸಿ ಆದೇಶ ಮಾಡಿರುತ್ತದೆ.

ಈ ಪ್ರಕಟಣೆಯನ್ನು ಕೇಂದ್ರ ಅಧಿನಿಯಮ ಭೂಸ್ವಾಧೀನ ಪ್ರಕ್ರಿಯೆಯಲ್ಲಿ ಪಾರದರ್ಶಕತೆ ಮತ್ತು ಸೂಕ್ತ ಪರಿಹಾರದ ಹಕ್ಕು, ಪುನರ್ವಸತಿ ಮತ್ತು ಪುನರ್ನಿರ್ಮಾಣಕಾಯ್ದೆ 2013 ರ ಕಲಂ 19(1) ರಂತೆ ಹೊರಡಿಸಲಾಗಿದೆ ಭೂಸ್ವಾಧೀನಕ್ಕೆ ಒಳಪಡುವ ಜಮೀನುಗಳ ನಕ್ಷೆಯನ್ನು ವಿಶೇಷ ಭೂಸ್ವಾಧೀನಾಧಿಕಾರಿಗಳು, ಎತ್ತಿನಹೊಳೆ ಯೋಜನೆ, ತುಮಕೂರು ಇವರ ಕಛೇರಿಯಲ್ಲಿ ಪರಿಶೀಲನೆ ಇಡಲಾಗಿದೆ.

ಭೂಸ್ವಾಧೀನ ಪ್ರಕ್ರಿಯೆಯಲ್ಲಿ ಪಾರದರ್ಶಕತೆ ಮತ್ತು ಸೂಕ್ತ ಪರಿಹಾರದ ಹಕ್ಕು, ಪುನರ್ವಸತಿ ಮತ್ತು ಪುನರ್ನಿರ್ಮಾಣಕಾಯ್ದೆ 2013 ರ ಕಲಂ 15(1) ರ ಪ್ರಕಾರ ಕಲಂ 11(1) ರ ಪ್ರಕಟಣೆಯ ಬಗ್ಗೆ ನೀಡಲಾದ ನೋಟೀಸುಗಳ ವಿಚಾರವಾಗಿ ಛಾಂದೀತ ವ್ಯಕ್ತಿಗಳಿಂದ ಸ್ವೀಕರಿಸಲಾದ ಆಕ್ಷೇಪಣೆಗಳನ್ನು ವಿಚಾರಣೆ ಮಾಡಲಾಗಿದೆ. ಭೂಸ್ವಾಧೀನಕ್ಕೆ ಒಳಪಡಿಸಲು ಉದ್ದೇಶಿಸಿರುವ ಜಮೀನುಗಳು ಸರಳ ರೇಪೆಯಲ್ಲಿ ಬರುತ್ತಿದ್ದು ಭೂಸ್ವಾಧೀನ ಪ್ರದೇಶದಲ್ಲಿ ಬರುವ ಭೂಮಾಲೀಕರನ್ನು ಸ್ವೀಕರಿಸಿ ಪುನರ್ವಸತಿ ಕಲ್ಪಿಸುವ ವಲಗ ತ್ಯಾಜ್ಯವು ದಿಲ್ಲಿ ಕಲಂ 16 ಮತ್ತು 17 ರನ್ವಯ ಪುನರ್ವಸತಿ ಮತ್ತು ಪುನರ್ನಿರ್ಮಾಣ ವ್ಯವಸ್ಥೆಯ ಬಗ್ಗೆ ವರದಿ ತಯಾರಿಸಲಾಗಿದೆ. 32 ಕುಟುಂಬಗಳಿಗೆ ಸೇರಿದ ಭೂಮಿಯನ್ನು ಭೂಸ್ವಾಧೀನ ಪಡಿಸಿಕೊಳ್ಳಲಾಗುತ್ತಿದ್ದು ಸರ್ವೆ ನಂಬರ್ 19/2ಬಿ, 19/3, 19/2ಬಿ-2ಬಿ2, 44/5, 5/2 ರಲ್ಲಿನ ಕುಟುಂಬಗಳನ್ನು ಹೊರತುಪಡಿಸಿ ಉಳಿದ ಕುಟುಂಬಗಳ ಜೀವನೋಪಾಯಕ್ಕೆ ಯಾವುದೇ ಧಕ್ಕೆಯುಂಟಾಗುವುದಿಲ್ಲವೆಂದು ಕಲಂ 18 ರಡಿ ಆಯುಕ್ತರು ರಾಜ್ಯ ಪುನರ್ವಸತಿ ಮತ್ತು ಪುನರ್ ನಿರ್ಮಾಣ ಹಾಗೂ ಪದನಿಮಿತ್ತ ಸರ್ಕಾರದ ಕಾರ್ಯದರ್ಶಿ, ಕಂದಾಯ ಇಲಾಖೆ ರವರು ತಮ್ಮ ಪತ್ರಕ್ರಮಾಂಕ: ಕಂಇ 53 ಬಿಆರ್ ಆರ್ 2019 ದಿನಾಂಕ: 07/11/2019 ರಂತೆ ಪುನರ್ವಸತಿ ಮತ್ತು ಪುನರ್ ನಿರ್ಮಾಣದ ಕರಡು ಪಟ್ಟಿ ಅನುಮೋದನೆ ನೀಡಿರುತ್ತಾರೆ.

ಈ ಪ್ರಕಟಣೆಯಲ್ಲಿ ಪ್ರಕಟಿಸಲಾದ ಜಮೀನುಗಳಲ್ಲಿ ಅಸ್ತಿತ್ವದಲ್ಲಿರುವ ಅಧಿಸೂಚನೆ ಪ್ರಕಟವಾದ 30 ದಿನಗಳೊಳಗಾಗಿ ಕಲಂ 21(2) ರಂತೆ ಆಕ್ಷೇಪಣೆಗಳನ್ನು ಮಾಡುವುದಿಲ್ಲದಂತೆ ಆಕ್ಷೇಪಣೆಗಳನ್ನು ವಿಶೇಷ ಭೂಸ್ವಾಧೀನಾಧಿಕಾರಿ, ಎತ್ತಿನಹೊಳೆ ಯೋಜನೆ, ತುಮಕೂರು ವರಿಗೆ ನೀಡತಕ್ಕದ್ದು.

ಅನುಸೂಚಿ

ಕ್ರ. ಸಂ.	ಖಾತೆದಾರರ ಹೆಸರು	ಸ.ನಂ	ತರಹೆ	ಭೂಸ್ವಾಧೀನ ವಾಗುವ ವಿವರಣೆ	ತಾಲ್ಲೂಕು: ಗುಡ್ಡ				ಜಿಲ್ಲೆ: ಪುನೆಯೂರು
					ಚಿಕ್ಕಬಂಡಿ				
1	2	3	4	5	6	7	8	9	10
1	ಗುರುಸಿದ್ದಯ್ಯ ಬನ್ ನಂಬಂದಯ್ಯ	19/2ಬ1	ಮಿಷ್ಯ Bಖರಾಟು	0-06 0-01 1/2	19/2ಬ3	ಉಳಕೆ	ಉಳಕೆ, 19/2ಬ3	ಗಡಿ	ತೆಂಗು-04, ತೆಂಗುಸಸಿ-04, ಮಾವು-03, ಹೊಂಗೆ(ಮ)-06, ನೀಲಗಿರಿ-02, ಕಾಡುಮರ-01
ಹಕ್ಕು ಬದಲಾವಣೆಯಾಗಿರುತ್ತದೆ.									
2	ಹೆಚ್.ಜಿ. ದೇವರಾಜು ದಿನ ಲೇಟ್‌ಗಂಗಾಧರಯ್ಯ ಹೆಚ್.ಜಿ ಶಿವಾನಂದ ದಿನ ಲೇಟ್‌ಗಂಗಾಧರಯ್ಯ	19/2ಬ3	ಮಿಷ್ಯ Bಖರಾಟು	0-36 0-04 1/2	ಉಳಕೆ	19/2ಬ1	19/2ಬ3	ಗಡಿ	ತೆಂಗು-17, ಬೇವು-05, ಅತ್ತಿ-01, ಕರಬೇವು-04, ತೀಗೆಮಲೆ-02, ಹೊಂಗೆ-04, ಕಾಡುಮರ-01, ಬಾಗಿ-01
3	ಗಂಗಮ್ಮ ಕೋಂ ಲೇಟ್‌ರಂಗಪ್ಪ	19/3	ಮಿಷ್ಯ Bಖರಾಟು	0-18 0-01	ಉಳಕೆ	ಉಳಕೆ	19/2ಬ3	ಗಡಿ	ತೆಂಗು-13, ತೆಂಗುಸಸಿ-02, ಮಾವು-11, ತೀಗೆ-03, ಬೇವಿನಸಸಿ-06, ಹೊಂಗೆ-02, ಶೀಗೆ-01
ಆಕಾರ ಬಂದ ಪ್ರಕಾರ ಸ.ನಂ 19/2ಬ3 ಆಗಿದ್ದು, ವಹಣೆ ಸ.ನಂ 19/3 ಮತ್ತು ಸ.ನಂ 19/2ಬ3ಗೆ ಇರುತ್ತದೆ. 19/2ಬ3 ಎಂದು 2 ಸಲ ಹಿಸಾ ನಂಬರ್ ನೀಡಲಾಗಿದೆ. ಪಹಣಿತವಾಗಿದೆ.									
4	ಪಟಲಾಲ್ಪಾ ದಿನ ಅನೀಷ್‌ವಲ್ಲಾ	19/2ಬ2- ಕ2	ಮಿಷ್ಯ	0-27	ಉಳಕೆ	ಉಳಕೆ	19/2ಬ2	19/2ಬ3	ಮಾವು-29, ಮಾವು(ಮ)-02, ಬಾಗಿ-01
ಆಕಾರ ಬಂದ ಪ್ರಕಾರ ಸ.ನಂ 19/2ಬ3 ಆಗಿದ್ದು, ವಹಣೆ ಸ.ನಂ 19/2ಬ2-ಕ2 ಆಗಿರುತ್ತದೆ. 2 ಸಲ ಹಿಸಾ ನಂಬರ್ ನೀಡಲಾಗಿದ್ದರಿಂದ ಪಹಣಿತವಾಗಿದೆ.									
5	ಶಿವಶಿಮಾರ್ ದಿನ ಸಿದ್ದನಂಜಯ್ಯ	19/2ಬ2- ಕ1	ಮಿಷ್ಯ	0-29	ಉಳಕೆ	ಉಳಕೆ	15/3	19/2ಬ3	ಮಾವು-18, ತೆಂಗುಸಸಿ-36, ಬೇವು-02, ಬೇವುಸಸಿ-02, ತೇರಸಿ-03, ತುಗ್ಗಲಿ-01.

		ಆಕಾರ್‌ಬಂದ್ ಪ್ರಕಾರ ಸ.ನಂ 19/2ಬ2 ಆಗಿರುತ್ತದೆ.							ವೈವಿಲ್ಯನ್
6	ಆರ್ ವಿವಕುಮಾರ್ ದಿನಾ ರೇಟ್‌ಎಸ್. ರಾಜಶೇಖರಯ್ಯ	15/1೫	ಮಿಷ್ಯ	1-14 1/2	15/2ಎ	ಉಳಕೆ	20/1. 15/2ಎ	19/2ಬ2	ಮಾವು-27, ಬಾಗಿ-01, ತಂತಿಬೇಲಿ
7	ಹೆಚ್.ಎನ್ ಲಕ್ಷ್ಮೀಕಾಂತ್ಯ ಬನ್ ನರಸಿಂಗಪ್ಪ ನರಸಿಂಹಯ್ಯ	15/2ಎ	ಮಿಷ್ಯ	0-16 1/2	ಉಳಕೆ	20/2. 20/1. 15/1೫	21/2	ಉಳಕೆ	ಮಾವು-13, ಹಲಸು-01, ತಂತಿಬೇಲಿ ಕಲಂ 11(1)ರ ನಂತರ 18 ಸಮೋಟಸು & 06 ಕಂಬೀವು ಸಸಿಗಳನ್ನು ನೆಟ್ಟಿರುತ್ತಾರೆ. ಪರಿಹಾರ ನಿರ್ಧರಿಸುವಾಗ ಕಲಂ 11(4) ಹಾಗೂ ನಿಯಮ 29(2) ರನ್ವಯ ಪರಿಶೀಲಿಸಲಾಗುವುದು.
8	ದೊಡ್ಡಮ್ಮ ಕೋಲಂ ಲೇ ಮೂಡ್ಲೆಗಿರಿಯಪ್ಪ	20/1	ಮಿಷ್ಯ	0-21	15/2ಎ	ಉಳಕೆ	20/2	15/1೫	ಪೌತಿವಾರಸು ಮೇಲೆಗೆವಾಕೆ ಬದಲಾವಣೆಯಾಗಿದೆ
9	ಶ್ರೀನಿವಾಸ್ ದನ್ ಗೋವಿಂದಪ್ಪ ಜಯಲಕ್ಷ್ಮಮ್ಮ ಕೋಲಂ ಶ್ರೀನಿವಾಸ್	20/2	ಮಿಷ್ಯ	0-16	15/2ಎ	ಉಳಕೆ	21/2	20/1	ತಂಗು-14, ತೇಗ-06, ತೇಗ(ಮ)-04 ಸಿಲ್ವರ್-02, ಬೇವುಸಸಿ-02, ಮಾವು-05, ಮಾವು(ಮ)-01, ವೈವಿಲ್ಯನ್ ಕಲಂ 11(1)ರ ನಂತರ 30 ಸಮೋಟಸುಗಳನ್ನು ನೆಟ್ಟಿರುತ್ತಾರೆ. ಪರಿಹಾರ ನಿರ್ಧರಿಸುವಾಗ ಕಲಂ 11(4) ಹಾಗೂ ನಿಯಮ 29(2) ರನ್ವಯ ಪರಿಶೀಲಿಸಲಾಗುವುದು.
10	ಸಿದ್ದಗಂಗಮ್ಮ ಕೋಲಂ ಲೇಟ್ ನಿಜಗುಣಯ್ಯ ಸದಾಶಿವಯ್ಯ ದನ್	21/2	ಮಿಷ್ಯ	0-29	ಉಳಕೆ	ಉಳಕೆ	21/1	20/2, 15/2ಎ	

	ಲೇಟ್ ನಿಜಗುಣಯ್ಯ ಶಿವಕುಮಾರಸ್ವಾಮಿ ದಿನ ಲೇಟ್ ನಿಜಗುಣಯ್ಯ (ಜಂಟಿ)								
11	ಹೆಚ್.ಬಿ. ಗುರುಚನ್ನಬಸಪ್ಪ ದಿನ ಲೇಟ್ ಗುರುಸಿದ್ದರಾಮಯ್ಯ	21/1	ಮಿಷ್ಯ	0-24 1/4	ಉಳಿಕೆ	ಉಳಿಕೆ	22	21/4	ಯಾದೇವು-40, ಸಜೋಟಸಾ-01, ನುಗ್ಗೇಸಾ-01
		ಪೌತೆ ವಾರಸು ಮೇರೆಗೆಪಾಕೆ ಬಂದಿರುವಂತಿರುತ್ತದೆ.							
12	ಡಿ.ಬಿ ಬ್ರಹ್ಮರಾಂಜಿ ಕೋಂ ಹೆಚ್.ಬಿ.ಗುರುಚನ್ನಬಸಪ್ಪ	21/4	ಮಿಷ್ಯ	0-11	ಉಳಿಕೆ	ಉಳಿಕೆ	21/1	21/3	ಯಾದೇವು-07, ನಲ್ಲಿ-01, ಹಲಸುಸಾ-01
		ಸ.ನಂ 21/1 ರಿಂದದುದುರಸ್ಸಾಗಿ ಸ.ನಂ 21/4 ಬಂದಿರುತ್ತದೆ.							
13	ಸಿದ್ದಗಂಗಮ್ಮ ಕೋಂ ಲೇಟ್ ನಿಜಗುಣಯ್ಯ ಸದಾಶಿವಯ್ಯ ದಿನ ಲೇಟ್ ನಿಜಗುಣಯ್ಯ ಶಿವಕುಮಾರಸ್ವಾಮಿ ದಿನ ಲೇಟ್ ನಿಜಗುಣಯ್ಯ (ಜಂಟಿ)	21/3	ಮಿಷ್ಯ	0-11 3/4	ಉಳಿಕೆ	ಉಳಿಕೆ	21/4	21/2	-
		ಸ.ನಂ 21/1 ರಿಂದದುದುರಸ್ಸಾಗಿ ಸ.ನಂ 21/3 ಬಂದಿರುತ್ತದೆ.							
14	ಹೆಚ್.ಬಿ ಚಕ್ರಣ್ಣ ದಿನ ಭೈರಪ್ಪ	22/4	ಮಿಷ್ಯ ಬಿಬಿ ರಾಜು	1-08 3/4 0-02	22/3	ಉಳಿಕೆ	22/2	21/1	ಹುಣಸೆ-01, ಯಾದೇವು-01, ಜಾಲಿ-01
		ಸ.ನಂ 22/2 ರಿಂದದುದುರಸ್ಸಾಗಿ ಸ.ನಂ 22/4 ಬಂದಿರುತ್ತದೆ.							
15	ರಂಗಪ್ಪ ದಿನ ಚಕ್ರಣ್ಣ	22/2	ಮಿಷ್ಯ	1-07 3/4	ಉಳಿಕೆ, 44, 22/3	ಉಳಿಕೆ	44/1, 44/7	22/4	-
16	ಬೋಗಣ್ಣ ದಿನ ಗೋಮರಯ್ಯ	22/3	ಮಿಷ್ಯ	0-00 1/2	ಉಳಿಕೆ	22/2, 22/4	22/2	22/4	-

ಕರ್ನಾಟಕ ರಾಜ್ಯಪತ್ರ, ಗುರುವಾರ, ೦೯, ಜೂನ್, ೨೦೨೦

ಭಾಗ ೩

		ಸ.ನಂ 22/2 ರಿಂದ ವಿಧವನೆ ಮೂಲಕ ದುರಸ್ತಿಗಾಗಿ ಸ.ನಂ 22/3 ಬಂದಿರುತ್ತದೆ.							
17	ಹೆಚ್.ಎ ಸತ್ಯನಾರಾಯಣಾಚಾರ್ ದಿನಾ ಲೇಟ್ ಆಶ್ರಮಾನಾಯಕರು ಚಾರ್	44/1	ಮಿಷ್ಯ	0-35	44/7. 44/6	ಉಳಿಕೆ	44/4	22/2	ಮಾವು-36, ಜಾಲಿ-01 ಕಲಂ 11(1)ರ ನಂತರ 34 ಮಾವುಸುಗನ್ನು ನಟ್ಟಿರುತ್ತಾರೆ. ಪರಿಹಾರ ನಿರ್ಧರಿಸುವಾಗ ಕಲಂ 11(4) ಹಾಗೂ ನಿಯಮ 29(2) ರನ್ವಯ ಪರಿಶೀಲಿಸಲಾಗುವುದು.
18	ಟಿ.ಎ.ದತ್ತಿಣಮೂರ್ತಿ ದಿನಾ ಲೇಟ್ ಬಿ.ಆರ್.ಅಡವೀಶಂ ಮೈ	44/4	ಮಿಷ್ಯ	0-17	44/6	ಉಳಿಕೆ	43	44/1	ತೆಂಗು-10, ಅಡಿಕೆ-52, ಅಡಿಕೆ(ಮ)-19, ಅಡಿಕೆಸಸಿ-57, ಸೀತಾಫಲ-01, ಬೀವು-01, ಬೋರ್‌ವೆಲ್-01, ಪಂಪ್‌ಶೆಡ್-01, ಹನಿನೀರಾವರಿ
		ಕ್ರಯದ ಮೂಲಕ ಖಾತೆ ಬದಲಾವಣೆಯಾಗಿದೆ.							
19	ಚಿಕ್ಕೇರಯ್ಯ (ಚಿಕ್ಕವೀರಯ್ಯ) ದಿನಾ ಲೇಟ್ ಕರಿಯಪ್ಪ	44/5	ಮಿಷ್ಯ	0-23	ಉಳಿಕೆ	44/6. 43	ರಸ್ತೆ	44/9	ಮಾವು(ಮ)-01, ಅಡಿಕೆಸಸಿ-157, ಕೆಂಬೇವುಸಸಿ-10, ಸಿಲ್ವರ್-01, ತೇಗ(ಮ)-01, ತೇಗಸಸಿ-03, ನುಗ್ಗೆ-04, ಹಲಸು-01, ಬೀವು-01, ಬೇವುಸಸಿ-04, ತೆಂಗು(ಮ)-02, ಬೋರ್‌ವೆಲ್-01, ಹನಿನೀರಾವರಿ
									ಕಲಂ 11(1)ರ ನಂತರ 37 ಸರ್ವೆ ಸುಗುಳನ್ನು ನಟ್ಟಿರುತ್ತಾರೆ. ಪರಿಹಾರ ನಿರ್ಧರಿಸುವಾಗ ಕಲಂ 11(4) ಹಾಗೂ ನಿಯಮ 29(2) ರನ್ವಯ ಪರಿಶೀಲಿಸಲಾಗುವುದು.
20	ಹೆಚ್.ಎ ಪುಷ್ಪಾವತಿ ಕೋಣ ಎ ಜನಾರ್ದನ	44/6	ಮಿಷ್ಯ	0-15	44/5. 44/9	44/1. 44/4	43	44/7	ಹೊರಗೆ-01, ಹೊರಗೆಸಸಿ-04, ಹುಗ್ಗಲಿ-01, ಹಲಸು-01

									ಕಲಂ 11(1)ರ ನಂತರ 07 ಸಮೋಟ ಸಮೀಟುಗಳನ್ನು ನೆಟ್ಟಿರುತ್ತಾರೆ. ಪರಿಹಾರ ನಿರ್ಧರಿಸುವಾಗ ಕಲಂ 11(4) ಹಾಗೂ ನಿಯಮ 29(2) ರನ್ವಯ ಪರಿಶೀಲಿಸಲಾಗುವುದು.
21	ಬಳ್ಳಮ್ಮ ಕೋಂ ಲೇಟ್‌ರಂಗಪ್ಪ	44/7	ಖುಷ್ಕ	0-11 1/2					
		ಬಾಕಿ ವಾರಸು ಮೇಲಂಗಾಕೆ ಬದಲಾವಣೆಯಾಗಿದೆ			ಉಳಿಕೆ	44/1	44/6, 44/9	44/8, 22/2	-
22	ಹೆಚ್.ವಿ ಚಿಕ್ಕಣ್ಣ ದಿನಾ ಧೈರಪ್ಪ	44/8	ಖುಷ್ಕ	0-01 1/4					
					ಉಳಿಕೆ	44/7, 22/2	44/7	44/10	-
23	ರಂಗಯ್ಯ ದಿನಾ ಲೇಟ್‌ಕರಿಯಪ್ಪ	44/9	ಖುಷ್ಕ	0-10 1/2					
					ಉಳಿಕೆ	44/6	44/5	44/7	-
24	ಬೆಂಕಟರವಣಯ್ಯ ದಿನಾ ಲೇಟ್‌ಗಿರಿಯಪ್ಪ ಮೂಡಲಗಿರಿಯಪ್ಪ ದಿನಾ ಲೇಟ್‌ಗಿರಿಯಪ್ಪ	43/2	ಖುಷ್ಕ	0-03					
		ವಿಭಜನೆ ಮೂಲಕ ಪಾಕೆ ಬದಲಾವಣೆಯಾಗಿದೆ			44/5	ಉಳಿಕೆ	ರಸ್ತೆ	44/4, 44/6	ತೆಂಗುಸು-04, ಬೀವುಸು-02
25	ಪೊಳಸಮ್ಮ ಕೋಂ ಲೇಟ್ ಓಬಳನರಸಿಂಪಯ್ಯ	3/3	ಖುಷ್ಕ	0-05 1/4					
		ಸ.ನಂ 3/1 ರಿಂದ ಆಕಾರ್‌ಬಂಟ್ ದುರಸ್ತಿಯಂತೆ ಸ.ನಂ 3/3 ಆಗಿರುತ್ತದೆ.			ಉಳಿಕೆ	3/2	4/1	3/1	ಹಲಸು-01, ಮಾವು-02
26	ನಾಗರಾಜು ದಿನಾ ಚಲುವಯ್ಯ	3/1	ಖುಷ್ಕ	0-02 3/4					
					ಉಳಿಕೆ	3/2	3/3	ಉಳಿಕೆ	ತೆಂಗು-02, ತೆಂಗುಸು-01
									ಕಲಂ 11(1)ರ ನಂತರ 04 ಸಮೋಟ ಸಮೀಟುಗಳನ್ನು ನೆಟ್ಟಿರುತ್ತಾರೆ. ಪರಿಹಾರ ನಿರ್ಧರಿಸುವಾಗ ಕಲಂ 11(4) ಹಾಗೂ ನಿಯಮ 29(2) ರನ್ವಯ ಪರಿಶೀಲಿಸಲಾಗುವುದು.

27	ವೆಂಕಟಪ್ಪಾಚಾರ್ಯ ಗಿರಿಯಪ್ಪ	3/2	ಮಿಷ್ಕಿ Aಖರಾಜು Bಖರಾಜು	1-37 0-02 0-02	ಉಳಕಿ 3/1	ಉಳಕಿ	5/2, 4/1	ರಸ್ತೆ ಉಳಕಿ	ಕೆಂಗು-28, ಮಾವು-12, ಮೊಂಗ್-02, ಹೊಂಗೆಸಿ-04, ಬೇವು-04, ಬೇವು(ಮ)-01, ಬೇವುಸಿ-04, ಆರಳಿ-01, ಬಲ್ಲಕೆ-01, ಹಲಸು-01, ಸಿಲ್ಲಾರ್-05, ಸಿಲ್ಲಾರ್‌ಸಿ-01, ಕೇಗ-05, ನೀರಿನ ಮಿನಿ ಟ್ಯಾರ್ಕ್-01
ಈ ನಂಬರ್‌ನಲ್ಲಿ ಸ.ನಂ 3/1ರ ತೊಳಸನ್ನು 0-03 1/2 ಗುಂಟೆ ಹಾಗೂ ನಾಗರಾಜು 0-03 ಗುಂಟೆ ಅನುದಾನವನ್ನು ಮರವಳಿ ಇರುತ್ತದೆ. ಅದುದರಿಂದ ಪರಿಷ್ಕರಿಸಿ.									
28	ನರಸಯ್ಯ ಬಿನ್ ಲೇ ಓಟಕಯ್ಯ	4/1	ಮಿಷ್ಕಿ	0-19	ಉಳಕಿ	5/2	4/2	3/1, 3/2	ಮಾವು-01, ಮಾವುಸಿ-16, ಸಿಲ್ಲಾರ್-02 ಕರಿಬೇವುಸಿ-07, ಹೊಂಗೆ-01, ಯಾದೇವು-02, ಬೇವು-02, ಕುಣಿಸಿ-01, ದೋರಾವೆಲ್-01, ಪಂಪಾಶೆಡ್-01 ಪೈನ್ ಲೈನ್ ಕಲಂ 11(1)ರ ನಂತರ 17 ಸಮಾಪ್ತಿಸಿ, 12 ಕರಿಬೇವು ಸಿ & 17 ಮಾವುಸಿಗಳನ್ನು ನಿಟ್ಟುಕೊಡಲಾಗಿದೆ. ಪರಿಷ್ಕರಿಸುವಾಗ ಕಲಂ 11(4) ಹಾಗೂ ನಿಯಮ 29(2) ರನ್ವಯ ಪರಿಶೀಲಿಸಲಾಗುವುದು.
29	ಪಿಕ್ಕಿಪುಟಕಯ್ಯ ಬಿನ್ ಲೇ ಓಟಕಯ್ಯ	4/1	ಮಿಷ್ಕಿ ಬಾಗಾಯ್ತು	0-16 1/2 0-07					ಮಾವು-01
30	ಅನ್ನಪೂರ್ಣಮ್ಮ ಕೋಂ ಲೇಟ್ ಹೆಚ್.ಎ ಉಜ್ಜಿನಿಯಪ್ಪ	4/2	ಮಿಷ್ಕಿ ಬಾಗಾಯ್ತು	0-10 0-06	ಉಳಕಿ	5/2	7/3	4/1	ಬೇವು-01, ಕರಿಬೇವು(ಮ)-01 ಕಲಂ 11(1)ರ ನಂತರ 43 ಮಾವುಸಿ & 21 ಮಾವು ಸಿಗಳನ್ನು ನಿಟ್ಟುಕೊಡಲಾಗಿದೆ. ಪರಿಷ್ಕರಿಸುವಾಗ ಕಲಂ 11(4) ಹಾಗೂ ನಿಯಮ 29(2) ರನ್ವಯ ಪರಿಶೀಲಿಸಲಾಗುವುದು.

31	ಹೆಚ್.ಎಸ್.ಕಮ್ಯುನಿಟಿ ಬಿನ್ ಲೇಟ್ ಕಿವರುದ್ರಪ್ಪ	5/2	ಮಿಷ್ಯ	0-29 1/4	4/2, 4/1	ಉಳಿಕೆ	7/3	3/2	ಕೆಂಗು-35, ಅಡಿಕೆ-83, ಮಾವು-01, ನಿಂಬೆ-01, ಕರಿಬೇವು-01, ತೇಗ-03, ಸಿಲ್ವರ್-28, ಕಾಕಡ-32, ಸೀಬೆ-02, ಬೇವು-01, ಬೇವುಸಸಿ-01, ದಿಲ್ದಾರ-01, ಬೋರ್ಲೆ-01, ವಾಸದಶೀಟಿನ ಮನೆ-01, ಶೋಟು-01, ಹನಿರಾವರಿ
32	ರಾಮದಾಸನಾಯ್ಕಬಿನ್ ಆಚ್ಚನಾಯ್ಕ	7/2ಬಿ1 7/2ಬಿ2	ಮಿಷ್ಯ	1-18	8/1	ಉಳಿಕೆ	ಗಡಿ	7/3	ಕೆಂಗು-35, ತೆಂಗುಸಸಿ-20, ಮಾವು-02, ತೇಗ-03, ತೇಗ(ಮ)-02, ಸಿಲ್ವರ್-01, ಬಿದಿರುಮೆಳೆ-01, ಹೊಂಗೆ-01, ಹೊಂಗ(ಮ)-18, ದಾಳಿ-01, ಹಾಲಿ(ಮ)-01, ಬೇವುಸಸಿ-02, ಹಾಲಿ(ಮ)-01, ತಗ್ಗಲಿ(ಮ)-01
		ಅಕಾರ್ ಬಂದ್ ಪ್ರಕಾರ ಸ.ನಂ 7/2ರ ವಿಸ್ತೀರ್ಣ 5 ಎಕರೆ 25 ಗುಂಟೆಎಂದು ಇದನ್ನು ಇದನ್ನು ಸ.ನಂ 7/2ಬಿ1 5ಎಕರೆ 25 ಗುಂಟೆಎಂತಲೂ ಸ.ನಂ 7/2ಬಿ2 ವಿಸ್ತೀರ್ಣ 5 ಎಕರೆ 25 ಗುಂಟೆಎಂದುಕಡ್ಡಾಗಿ 2 ಪಶುಕೆ ಮಾಡಿ ದ್ವಿಗುಣ ವಿಸ್ತೀರ್ಣ ಹಮೂದಿಸಿರುತ್ತದೆ							
33	ಬಸವರಾಜ ಬಿನ್ ಚಿಕ್ಕಣ್ಣ	7/3ಬಿ1 7/3ಬಿ2	ಮಿಷ್ಯ	0-39	8/1, ಉಳಿಕೆ	ಉಳಿಕೆ	7/2	4/2, 5/2	ಮಾವು-01, ತೆಂಗು-36, ತೆಂಗುಸಸಿ-02, ಅಡಿಕೆ-146, ಅಡಿಕೆ(ಮ)-08, ಅಡಿಕೆಸಸಿ-02, ತೇಗ-04, ತೇಗ(ಮ)-01, ಕರಿಬೇವು-01, ಮೆಗ್ಗಿ-01, ದಾಸವಾಳ-01, ಯಾಬೇವು-01, ಶೀಬೆ-01, ಬೋರ್ಲೆ-01, ಪಂಪ್ ಹೌಸ್-01, ಬೈಪ್ ಲೈನ್

34	ಮಾಗಯ್ಯ ಬನ್ ಚಕ್ರಣ್ಣ	7/3ಬಿ1 7/3ಬಿ2	ಮಿಕ್ಕಿ	0-22 1/2					ತೆಂಗು-23, ಆಡಿಕೆ-75, ಅಡಿಕೆ(ಮ)-50, ಅಡಿಕೆಸಸಿ-10, ತೇಗ-02, ಎಳ್ಳಿ-01, ಎಳ್ಳಿಸಸಿ-01, ದೋರವೆಲ್-02, ಜೈವಾಲ್ಮಿನ
35	ಬದಿಯಾ ಬನ್ ಜೀವ ಭೀಮನಾಯ್ಕ, ಹೇಮನಾಯ್ಕ, ರಂಗನಾಯ್ಕ	8/1	ಮಿಕ್ಕಿ ಬಾಗಾಯ್ಕ	0-25 1/2 0-01 1/2	ಉಳಕೆ	7/2 7/3	ಗಡ	ಉಳಕೆ	ತೆಂಗು-16, ಮಾವು-02, ಹೊಂಗೆಸಸಿ-12, ಜಾಲಿ-01, ಬಿದಿರುಮೆಳೆ-01, ಸಲ್ಲಾರ್-01, ತೇಗ-06, ತೇಗ(ಮ)-01, ನೀಕಾಫಲಸಸಿ-02, ಬೇವುಸಸಿ-04, ಬಾಗಿ-01
			ಮಿಕ್ಕಿ	20-18					
			ಬಾಗಾಯ್ಕ	0-14 1/2					
			Aಖಿರಾಬು	0-02					
			Bಖಿರಾಬು	0-11					
			ಒಟ್ಟು	21-05 1/2					

(ಬಿ.ಎನ್.ಆನಂದ್)

ವಿಶೇಷ ಭೂಸ್ವಾಧೀನಾಧಿಕಾರಿ
ಎತ್ತಿನಹೊಳೆ ಯೋಜನೆ, ತುಮಕೂರು

ಸರ್ಕಾರದ ಅಧೀನ ಕಾರ್ಯದರ್ಶಿ
ಕಂದಾಯ ಇಲಾಖೆ (ಭೂಸ್ವಾಧೀನ-02)

ವಿಜಯ ಕೃಷ್ಣ



ಕರ್ನಾಟಕ ರಾಜ್ಯಪತ್ರ

ಅಧಿಕೃತವಾಗಿ ಪ್ರಕಟಿಸಲಾದುದು

ಸಂಖ್ಯೆ-155 Volume-155	ಬೆಂಗಳೂರು, ಗುರುವಾರ ೧೯ ಮಾರ್ಚ್ 2020 (ಫಾಲ್ಗುಣ 29, ಶಕವರ್ಷ ೧೯೪೦) Bangalore, THURSDAY, 19, MARCH, 2020 (Phalgun 29, ShakaVarsha 1947)	ಸಂಖ್ಯೆ-12 Issue-12
--------------------------	-----------------------------------------------------------------------------------------------------------------------------------	-----------------------

ಭಾಗ ೩

ಬೆಂಗಳೂರು ವಿಭಾಗಕ್ಕೆ ಮತ್ತು ಬೆಂಗಳೂರು ನಗರ, ಬೆಂಗಳೂರು ಗ್ರಾಮಾಂತರ, ಕೋಲಾರ, ಕುಮಟೂರು, ಚಿತ್ರದುರ್ಗ, ದಾವಣಗೆರೆ ಮತ್ತು ಶಿವಮೊಗ್ಗ ಜಿಲ್ಲೆಗಳಿಗೆ ಸ್ಥಳೀಯವಾಗಿ ಅನ್ವಯವಾಗುವ ಅಧಿಸೂಚನೆಗಳು ಮತ್ತು ಆದೇಶಗಳು

ಕಂದಾಯ ಸಚಿವಾಲಯ

ಭೂಸ್ವಾಧೀನ ಪ್ರಕ್ರಿಯೆಯಲ್ಲಿ ಪಾರದರ್ಶಕತೆ ಮತ್ತು ಸೂಕ್ತ ಪರಿಣಾಮದ ಪಕ್ಕು, ಪುನರ್ವಸತಿ ಮತ್ತು ಪುನರ್ನಿರ್ಮಾಣ ಕಾಯ್ದೆ 2013 ಕೆಂ 19(1) ರ ಮೇರೆಗೆ ಅಧಿಸೂಚನೆ

ಕ್ರಮಾಂಕ : ಕಂ 13 ಭೂಸ್ವಾಧೀನ 2019

ದಿನಾಂಕ : 12/03/2020

ಈ ಮುಂದಿನ ಅಧಿಸೂಚನೆಯಲ್ಲಿ ನಿರ್ದಿಷ್ಟ ಕಡತಿಸಿದ ಪರಿಷ್ಕರಣೆಗಳು ಒಂದು ಸಾರ್ವಜನಿಕ ಇಲಾಖೆ ಅಥವಾ ಎತ್ತನಹೊಳೆ ಯೋಜನೆಯ ಕಡತಿಯವ ನಿರೀಕ್ಷೆ ಪೂರೈಸಲು ಅಗತ್ಯವಾಗಿದೆ ಎಂದು ಕರ್ನಾಟಕ ಸರ್ಕಾರದವರಿಗೆ ಕೆಂ 11(1) ರಂತೆ ಬಂದಿರುವುದರಿಂದ ಕೇಂದ್ರ ಅಧಿನಿಯಮ ಭೂಸ್ವಾಧೀನ ಪ್ರಕ್ರಿಯೆಯಲ್ಲಿ ಪಾರದರ್ಶಕತೆ ಮತ್ತು ಸೂಕ್ತ ಪರಿಣಾಮದ ಪಕ್ಕು, ಪುನರ್ವಸತಿ ಮತ್ತು ಪುನರ್ನಿರ್ಮಾಣ ಕಾಯ್ದೆ 2013 ರ ಕೆಂ 11(1) ರಂತೆ ಕುಮಟೂರು ಜಿಲ್ಲಾಧಿಕಾರಿಗಳು ಅಧಿಸೂಚನೆ ಕ್ರಮಾಂಕ:ಎಂ.ಎಸ್.ಎಂ.ಎಲ್/11/2019-19 ದಿನಾಂಕ: 19/09/2018 ರಂತೆ ಅಧಿಸೂಚನೆ ಹೊರಡಿಸಲಾಗಿರುವುದರ ಮೇರೆಗೆ ಭೂಸ್ವಾಧೀನ ಪ್ರಕ್ರಿಯೆಯಲ್ಲಿ ಪಾರದರ್ಶಕತೆ ಮತ್ತು ಸೂಕ್ತ ಪರಿಣಾಮದ ಪಕ್ಕು, ಪುನರ್ವಸತಿ ಮತ್ತು ಪುನರ್ನಿರ್ಮಾಣ (ಭಾಗ ೩) ನಿರ್ಮಾಣದ 1015ರ ಖಾಯಮಾನ 28 ರಂತೆ ಕೇಂದ್ರ ಅಧಿನಿಯಮ ಭೂಸ್ವಾಧೀನ ಪ್ರಕ್ರಿಯೆಯಲ್ಲಿ ಪಾರದರ್ಶಕತೆ ಮತ್ತು ಸೂಕ್ತ ಪರಿಣಾಮದ ಪಕ್ಕು, ಪುನರ್ವಸತಿ ಮತ್ತು ಪುನರ್ನಿರ್ಮಾಣ ಕಾಯ್ದೆ 2013ರ ಕೆಂ 19(1) ರನ್ವಯ ಅಧಿಸೂಚನೆ ಹೊರಡಿಸಲಾಗಿದೆ. ಹಾಗೂ ಭೂಸ್ವಾಧೀನ ಪ್ರಕ್ರಿಯೆಯಲ್ಲಿ ಪಾರದರ್ಶಕತೆ ಮತ್ತು ಸೂಕ್ತ ಪರಿಣಾಮದ ಪಕ್ಕು, ಪುನರ್ವಸತಿ ಮತ್ತು ಪುನರ್ನಿರ್ಮಾಣ ಕಾಯ್ದೆ 2013 ರ ನಿಯಮ 2(೨) ರನ್ವಯ ಜಿಲ್ಲಾಧಿಕಾರಿಗಳ ಕಾರ್ಯಗಳನ್ನು ನಿರ್ವಹಿಸಲು ಐತೀಜ ಭೂಸ್ವಾಧೀನಾಧಿಕಾರಿಗಳು, ಎತ್ತನಹೊಳೆ ಹೊಸಪೇಟೆ, ಕುಮಟೂರು ಇಲಾಖೆ, ಗೇಮಿಂಗ್ ಕಡತಿಯವರು, ಭೂಸ್ವಾಧೀನಕ್ಕೆ ಒಳಪಟ್ಟಿರುವ

ಕ್ರ. ಸಂ.	ಬಿ. ಹೆಚ್.ಸಿ.ಯಲ್ಲಿ ಲಭ್ಯವಿರುವ ಅಥವಾ ನೋಂದಾಯಿತ (ಬಿ.ಹೆಚ್.ಸಿ.)	ಕ್ರ. ಸಂ.	ವರ್ಗ	ದಿನ	ಕ್ರ. ಸಂ.	ವರ್ಗ	ದಿನ	ಕ್ರ. ಸಂ.	ವರ್ಗ	ದಿನ	ಇತರ ವಿವರ
3	ಬಿ. ಹೆಚ್.ಸಿ.ಯಲ್ಲಿ ಲಭ್ಯವಿರುವ ಅಥವಾ ನೋಂದಾಯಿತ (ಬಿ.ಹೆಚ್.ಸಿ.)	39/6	ಎಂ.ಐ.	0-28							
4	ಬಿ. ಹೆಚ್.ಸಿ.ಯಲ್ಲಿ ಲಭ್ಯವಿರುವ ಅಥವಾ ನೋಂದಾಯಿತ (ಬಿ.ಹೆಚ್.ಸಿ.)	39/5	ಎಂ.ಐ.	0-27							
5	ಬಿ. ಹೆಚ್.ಸಿ.ಯಲ್ಲಿ ಲಭ್ಯವಿರುವ ಅಥವಾ ನೋಂದಾಯಿತ (ಬಿ.ಹೆಚ್.ಸಿ.)	39/21	ಎಂ.ಐ.	0-26							
6	ಬಿ. ಹೆಚ್.ಸಿ.ಯಲ್ಲಿ ಲಭ್ಯವಿರುವ ಅಥವಾ ನೋಂದಾಯಿತ (ಬಿ.ಹೆಚ್.ಸಿ.)	39/7	ಎಂ.ಐ.	0-25 1/2							
7	ಬಿ. ಹೆಚ್.ಸಿ.ಯಲ್ಲಿ ಲಭ್ಯವಿರುವ ಅಥವಾ ನೋಂದಾಯಿತ (ಬಿ.ಹೆಚ್.ಸಿ.)	39/4	ಎಂ.ಐ.	0-16 1/2							
8	ಬಿ. ಹೆಚ್.ಸಿ.ಯಲ್ಲಿ ಲಭ್ಯವಿರುವ ಅಥವಾ ನೋಂದಾಯಿತ (ಬಿ.ಹೆಚ್.ಸಿ.)	39/8	ಎಂ.ಐ.	0-05 1/2							
9	ಬಿ. ಹೆಚ್.ಸಿ.ಯಲ್ಲಿ ಲಭ್ಯವಿರುವ ಅಥವಾ ನೋಂದಾಯಿತ (ಬಿ.ಹೆಚ್.ಸಿ.)	39/9	ಎಂ.ಐ.	0-07 1/2							
10	ಬಿ. ಹೆಚ್.ಸಿ.ಯಲ್ಲಿ ಲಭ್ಯವಿರುವ ಅಥವಾ ನೋಂದಾಯಿತ (ಬಿ.ಹೆಚ್.ಸಿ.)	39/21 39/2	ಎಂ.ಐ.	0-18 1/2	39/1	ಎಂ.ಐ.	40	63/2 63/3	ಎಂ.ಐ.	39/2	39/2
11	ಬಿ. ಹೆಚ್.ಸಿ.ಯಲ್ಲಿ ಲಭ್ಯವಿರುವ ಅಥವಾ ನೋಂದಾಯಿತ (ಬಿ.ಹೆಚ್.ಸಿ.)	40	ಎಂ.ಐ.	0-02	39/1	ಎಂ.ಐ.	ಎಂ.ಐ. 39/1	39/2			

12	ವಿದ್ಯಾರ್ಥಿಗಳ ಹಾಗೂ ಪ್ರಾಚಾರ್ಯರ ವರದಿಗಳನ್ನು	63/2	ಎಂ.ಉ.	1-12 1/2	ಉಂಟು	63/3	39/2. 39/1	ಉಂಟು	ಮುಖ್ಯ-15
13	ವಿದ್ಯಾರ್ಥಿಗಳ ಹಾಗೂ ಪ್ರಾಚಾರ್ಯರ ವರದಿಗಳನ್ನು, ವಾಕ್ಯ ಮತ್ತು ವಾಕ್ಯಗಳನ್ನು, ಬರವಣಿಗೆ ಮತ್ತು ಬರವಣಿಗೆ, ಅಕ್ಷರಗಳನ್ನು ಮತ್ತು ವಾಕ್ಯಗಳನ್ನು, ವಾಕ್ಯಗಳನ್ನು ಮತ್ತು ವಾಕ್ಯಗಳನ್ನು, ಬರವಣಿಗೆ ಮತ್ತು ವಾಕ್ಯಗಳನ್ನು, ಬರವಣಿಗೆ ಮತ್ತು ವಾಕ್ಯಗಳನ್ನು.	63/3	ಎಂ.ಉ.	1-15	ಉಂಟು. 63/2	ಉಂಟು	39/2	63/4	ಮುಖ್ಯ-1, ಸಂಪನ್ಮೂಲ-01
14	ವಿದ್ಯಾರ್ಥಿಗಳ ಹಾಗೂ ಪ್ರಾಚಾರ್ಯರ ವರದಿಗಳನ್ನು, ವಾಕ್ಯ ಮತ್ತು ವಾಕ್ಯಗಳನ್ನು, ವಾಕ್ಯ ಮತ್ತು ವಾಕ್ಯಗಳನ್ನು, ವಾಕ್ಯ ಮತ್ತು ವಾಕ್ಯಗಳನ್ನು, ವಾಕ್ಯ ಮತ್ತು ವಾಕ್ಯಗಳನ್ನು, ವಾಕ್ಯ ಮತ್ತು ವಾಕ್ಯಗಳನ್ನು, ವಾಕ್ಯ ಮತ್ತು ವಾಕ್ಯಗಳನ್ನು, ವಾಕ್ಯ ಮತ್ತು ವಾಕ್ಯಗಳನ್ನು.	63/40, 63/42, 63/43	ಎಂ.ಉ.	1-13	ಉಂಟು	ಉಂಟು. 44/4	63/3	62. 44/2	-
15	ವಿದ್ಯಾರ್ಥಿಗಳ ವರದಿಗಳನ್ನು	44/4	ಎಂ.ಉ.	0-16 1/2	63/4	ಉಂಟು	ಉಂಟು	61/7	ಮುಖ್ಯ-04
16	ವಿದ್ಯಾರ್ಥಿಗಳ ವರದಿಗಳನ್ನು	62/41	ಎಂ.ಉ.	0-08 3/4	ಉಂಟು	63/7	63/4	ಉಂಟು. 61/8	

17	ಅಕ್ಕಿ ಮತ್ತು ಬೇಳೆಗೆರೆ	61/7	ಮಿಕ್ಕಿ	0-13 1/2	62, ಉಳಿತಾಯ	ಉಳಿತಾಯ	44/4	61/8	ಕೆಂಪು-06, ಬೇಳೆಗೆರೆ-01, ಹೊನ್ನೆ-02, ಕೆಂಪು-03, ಬೇಳೆಗೆರೆ-01 (ನಕ್ಷೆ ಮತ್ತು ಅಧಿಕಾರಿ ದೃಢೀಕರಣ)
18	ಹಿರಿಯರ ಮತ್ತು ಬೇಳೆಗೆರೆ	61/8	ಮಿಕ್ಕಿ	0-13 1/2	ಉಳಿತಾಯ	ಉಳಿತಾಯ	61/7	61/9	ಅಕ್ಕಿ-03, ಅಕ್ಕಿ(ಮ)-10, ಅಕ್ಕಿ-04, ಬೇಳೆಗೆರೆ-06, ಬೇಳೆಗೆರೆ-01, ಮಿಕ್ಕಿ-01, ಹೊನ್ನೆ-01, ಬೇಳೆಗೆರೆ-04, ಬೇಳೆಗೆರೆ(ಮ)-01, ಹಿರಿಯರ ಮತ್ತು ಬೇಳೆಗೆರೆ (ನಕ್ಷೆ ಮತ್ತು ಅಧಿಕಾರಿ ದೃಢೀಕರಣ), ಹಿರಿಯರ ಮತ್ತು ಬೇಳೆಗೆರೆ
19	ಅಕ್ಕಿ ಮತ್ತು ಬೇಳೆಗೆರೆ	61/9	ಮಿಕ್ಕಿ	0-08	ಉಳಿತಾಯ	ಉಳಿತಾಯ	61/8	61/10	ಕೆಂಪು-06, ಹಿರಿಯರ ಮತ್ತು ಬೇಳೆಗೆರೆ-01, ಬೇಳೆಗೆರೆ-01, ಬೇಳೆಗೆರೆ-02, ಬೇಳೆಗೆರೆ(ಮ)-01, ಬೇಳೆಗೆರೆ-02, ಹಿರಿಯರ ಮತ್ತು ಬೇಳೆಗೆರೆ
20	ಹಿರಿಯರ ಮತ್ತು ಬೇಳೆಗೆರೆ	61/9	ಮಿಕ್ಕಿ	0-06 3/4					ಅಕ್ಕಿ-04, ಹಿರಿಯರ ಮತ್ತು ಬೇಳೆಗೆರೆ
21	ಬೇಳೆಗೆರೆ ಮತ್ತು ಕೆಂಪು ಬೇಳೆಗೆರೆ	61/9	ಮಿಕ್ಕಿ	0-01					ಕೆಂಪು-16, ಕೆಂಪು-01, ಕೆಂಪು(ಮ)-03, ಕೆಂಪು-03, ಬೇಳೆಗೆರೆ-01, ಬೇಳೆಗೆರೆ-02, ಬೇಳೆಗೆರೆ(ಮ)-02, ಹಿರಿಯರ ಮತ್ತು ಬೇಳೆಗೆರೆ
22	ಬೇಳೆಗೆರೆ ಮತ್ತು ಬೇಳೆಗೆರೆ	61/9	ಮಿಕ್ಕಿ	0-08 3/4					ಕೆಂಪು-04, ಕೆಂಪು-01, ಬೇಳೆಗೆರೆ-02, ಬೇಳೆಗೆರೆ-02, ಹಿರಿಯರ ಮತ್ತು ಬೇಳೆಗೆರೆ-07, ಕೆಂಪು(ಮ)-02, ಬೇಳೆಗೆರೆ-02, ಬೇಳೆಗೆರೆ-02
23	ಅಕ್ಕಿ ಮತ್ತು ಬೇಳೆಗೆರೆ	61/10	ಮಿಕ್ಕಿ	0-20	ಉಳಿತಾಯ	ಉಳಿತಾಯ	61/8	61/11	ಕೆಂಪು-33, ಅಕ್ಕಿ-01, ಬೇಳೆಗೆರೆ
24	ಹಿರಿಯರ ಮತ್ತು ಬೇಳೆಗೆರೆ ಮತ್ತು ಬೇಳೆಗೆರೆ	61/10	ಮಿಕ್ಕಿ ಹಿರಿಯರ ಮತ್ತು ಬೇಳೆಗೆರೆ	0-13 0-03 1/2					ಕೆಂಪು-14, ಅಕ್ಕಿ-46, ಅಕ್ಕಿ(ಮ)-04, ಅಕ್ಕಿ-17, ಹಿರಿಯರ ಮತ್ತು ಬೇಳೆಗೆರೆ-01, ಹಿರಿಯರ ಮತ್ತು ಬೇಳೆಗೆರೆ
25	ಬೇಳೆಗೆರೆ ಮತ್ತು ಹಿರಿಯರ ಮತ್ತು ಬೇಳೆಗೆರೆ	61/11	ಮಿಕ್ಕಿ	0-05					ಕೆಂಪು-11
26	ಹಿರಿಯರ ಮತ್ತು ಬೇಳೆಗೆರೆ	61/11	ಮಿಕ್ಕಿ	0-02 1/2	ಉಳಿತಾಯ	ಉಳಿತಾಯ	61/10	61/12	ಕೆಂಪು-06
27	ಬೇಳೆಗೆರೆ ಮತ್ತು ಬೇಳೆಗೆರೆ	61/12	ಮಿಕ್ಕಿ	0-10 1/4					ಕೆಂಪು-06, ಅಕ್ಕಿ-04, ಹಿರಿಯರ ಮತ್ತು ಬೇಳೆಗೆರೆ
					ಉಳಿತಾಯ	ಉಳಿತಾಯ	61/11	ಉಳಿತಾಯ	ಕೆಂಪು-01, ಬೇಳೆಗೆರೆ

28	ಅಧ್ಯಕ್ಷರು, ಕಾರಂ ಬೆಂಚ್ ಪರ್ಯಾಯ ನಿಯೋಜಕರು	61/6	ಮಾನ್ಯ	0-07	61/0	ಉಳಿತಾಯ	61/5	61/0	ಪರಿಷ್ಕ-20, ಅಧಿಕಾರ-08, ಅಧಿಕಾರ-01, ಕೆಂಪು-07, ಪರಿನೀತಕರು
29	ಕರ್ನಾಟಕ ಜನರಲ್ ಬೆಂಚ್ ರೀಲ್ ಪರ್ಯಾಯ ನಿಯೋಜಕರು	61/5	ಮಾನ್ಯ	0-00 1/2	61/0	ಉಳಿತಾಯ	ಉಳಿತಾಯ	61/5	ಅಧಿಕ-04, ಅಧಿಕಾರ-03, ಪರಿನೀತಕರು
30	ಇನ್ಫರ್ಮೇಷನ್ ತಂತ್ರಜ್ಞಾನ	60	ಮಾನ್ಯ	0-27	61/0, 61/0, 61/0	ಉಳಿತಾಯ	ಉಳಿತಾಯ	60	ಕೆಂಪು-32, ತೆಂಪು-11, ಸ್ಟೂಡೆಂಟ್-11, ದೇವತೆ(ಮ)-02
			ಮಾನ್ಯ	12-01					
			ಪರಿನೀತಕರು	0-03 1/2					
			ಮಾನ್ಯ	12-04 1/2					

ವಿಶೇಷ ಭೂಸ್ವಾಧೀನಾಧಿಕಾರಿ
ಎತ್ತಿವಣಿಗೆ ಯೋಜನೆ, ಕುಡುಕುರು

ಸರ್ಕಾರದ ಅಧೀನ ಕಾರ್ಯದರ್ಶಿ
ಕಂದಾಯ ಇಲಾಖೆ (ಭೂಸ್ವಾಧೀನ-02)

FR-186

ಕಂದಾಯ ಸಚಿವಾಲಯ

ಭೂಸ್ವಾಧೀನ ಪ್ರಕ್ರಿಯೆಯಲ್ಲಿ ಪಾರದರ್ಶಕ ಮತ್ತು ಸೂಕ್ತ ಪರಿಚಾರದ ಪಕ್ಕು, ಕುಡುಕುರು ಮತ್ತು ಕುಡುಕುರುಗಳಿಗೆ ಕಾಯ್ದೆ 2013
ಕುರಿತು 19(1) ನಡವಳಿಗೆ ಅಧಿಸೂಚನೆ

ಕ್ರಮಾಂಕ : ಕುಡು 29 ಭೂಸ್ವಾಧೀನ 2019

ದಿನಾಂಕ : 12/03/2020

ಈ ಮೂಲಕ ಅಧಿಸೂಚನೆಯಲ್ಲಿ ವಿವಿಧ ಪರಿಷ್ಕರಣೆ ಮತ್ತು ಪರಿಷ್ಕರಣೆ ಅಧಿನಿಯಮಗಳ ಅಡಿಯಲ್ಲಿ ಕುಡುಕುರುಗಳಿಗೆ ಯೋಜನೆಯ ಕುಡುಕುರುಗಳಿಗೆ ನೀಡಿದ ಕಾಯ್ದೆಗಳನ್ನು
ಅನುಷ್ಠಾನಿಸಲು ಕರ್ನಾಟಕ ಸರ್ಕಾರವು ಕುಡುಕುರುಗಳಿಗೆ ನೀಡಿದ ಕಾಯ್ದೆಗಳನ್ನು ಅಧಿನಿಯಮಗಳಾಗಿ ಪರಿಷ್ಕರಿಸಿ ಕುಡುಕುರುಗಳಿಗೆ ಮತ್ತು ಸೂಕ್ತ ಪರಿಚಾರದ ಪಕ್ಕು, ಕುಡುಕುರು ಮತ್ತು
ಕುಡುಕುರುಗಳಿಗೆ ಕಾಯ್ದೆ 2013 ರ ಕುರಿತು 19(1) ರಂತೆ ಕುಡುಕುರುಗಳಿಗೆ ಅಧಿಸೂಚನೆ ಕ್ರಮಾಂಕ:ಕುಡುಕು/71/2019-20 ದಿನಾಂಕ: 29/09/2018 ರಂತೆ
ಅಧಿಸೂಚನೆ ಕುಡುಕುರುಗಳಿಗೆ ನೀಡಿದ ಭೂಸ್ವಾಧೀನ ಪ್ರಕ್ರಿಯೆಯಲ್ಲಿ ಪಾರದರ್ಶಕ ಮತ್ತು ಸೂಕ್ತ ಪರಿಚಾರದ ಪಕ್ಕು, ಕುಡುಕುರು ಮತ್ತು ಕುಡುಕುರುಗಳಿಗೆ (ಕುಡುಕು) ನೀಡಿದ ಕಾಯ್ದೆ 2013
ನೀಡಿದ 18 ರಂತೆ ಕುಡುಕು ಅಧಿನಿಯಮ ಭೂಸ್ವಾಧೀನ ಪ್ರಕ್ರಿಯೆಯಲ್ಲಿ ಪಾರದರ್ಶಕ ಮತ್ತು ಸೂಕ್ತ ಪರಿಚಾರದ ಪಕ್ಕು, ಕುಡುಕುರು ಮತ್ತು ಕುಡುಕುರುಗಳಿಗೆ ಕಾಯ್ದೆ 2013 ರ ಕುರಿತು 19(1) ರಂತೆ
ಅಧಿಸೂಚನೆ ಕುಡುಕುರುಗಳಿಗೆ ನೀಡಿದ ಭೂಸ್ವಾಧೀನ ಪ್ರಕ್ರಿಯೆಯಲ್ಲಿ ಪಾರದರ್ಶಕ ಮತ್ತು ಸೂಕ್ತ ಪರಿಚಾರದ ಪಕ್ಕು, ಕುಡುಕುರು ಮತ್ತು ಕುಡುಕುರುಗಳಿಗೆ ಕಾಯ್ದೆ 2013 ರ ಕುರಿತು 19(1)
ರಂತೆ ಕುಡುಕು ಅಧಿನಿಯಮ ಭೂಸ್ವಾಧೀನ ಪ್ರಕ್ರಿಯೆಯಲ್ಲಿ ಪಾರದರ್ಶಕ ಮತ್ತು ಸೂಕ್ತ ಪರಿಚಾರದ ಪಕ್ಕು, ಕುಡುಕುರು ಮತ್ತು ಕುಡುಕುರುಗಳಿಗೆ ಕಾಯ್ದೆ 2013 ರ ಕುರಿತು 19(1) ರಂತೆ
ನೀಡಿದ ಕುಡುಕು ಮತ್ತು ಕುಡುಕುರುಗಳಿಗೆ ಈ ಕುಡುಕು ಅಧಿನಿಯಮಗಳ ಅಡಿಯಲ್ಲಿ ಕುಡುಕು 19(1) ಕುಡುಕುರುಗಳಿಗೆ ನೀಡಿದ ಅಧಿಸೂಚನೆ ಕ್ರಮಾಂಕ : ಕುಡು 29
ಭೂಸ್ವಾಧೀನ 2019 ದಿನಾಂಕ:01/01/2020 ರಂತೆ ಕುಡು 19(1)ರಂತೆ ದಿನಾಂಕ:30/06/2020 ರಂತೆ ಕುಡುಕುರುಗಳಿಗೆ ಅಧಿಸೂಚನೆ ನೀಡಿದ ಕುಡುಕುರುಗಳಿಗೆ

ಅನುಬಂಧ 19/1

ಭಾರತೀಯ ರಾಜ್ಯಪತ್ರ, ರವಿವಾರ, 06 ಜೂನ್, 2020

ಭೂಸ್ವಾಧೀನ ಪ್ರಕ್ರಿಯೆಯಲ್ಲಿ ಪಾರದರ್ಶಕತೆ ಮತ್ತು ಸೂಕ್ತ ಪರಿಹಾರದ ಹಕ್ಕು, ಪುನರ್ವಸತಿ ಮತ್ತು ಪುನರ್ನಿರ್ಮಾಣಕ್ಕಾಯ್ತೆ 2013

ಕಲಂ 19(1) ರ ಮೇರೆಗೆ ಅಧಿಸೂಚನೆ

ಕ್ರಮಾಂಕ : ಕಂಇ 02 ಭೂಸ್ವಾತು 2019

ದಿನಾಂಕ: 02.06.2020

ಈ ಮುಂದಿನ ಅನುಸೂಚಿಯಲ್ಲಿ ನಿರ್ದಿಷ್ಟ ಪಡಿಸಿದ ಕಮೀಷನುಗಳು ಒಂದು ಸಾರ್ವಜನಿಕ ಗುಡ್ಡಲಕ್ಕೇರಿಂದ ಎತ್ತಿನಹೊಳೆ ಯೋಜನೆಯ ನಡಿಯುವ ನಿರಂತರ ಉದ್ದೇಶಕ್ಕಾಗಿ ಅಗತ್ಯವಾಗಿದ ಎಂಬ ಕರ್ನಾಟಕ ಸರ್ಕಾರದವರಿಗೆ ಕೆಂದ್ರ ಅಧಿನಿಯಮ ಭೂಸ್ವಾಧೀನ ಪ್ರಕ್ರಿಯೆಯಲ್ಲಿ ಪಾರದರ್ಶಕತೆ ಮತ್ತು ಸೂಕ್ತ ಪರಿಹಾರದ ಹಕ್ಕು, ಪುನರ್ವಸತಿ ಮತ್ತು ಪುನರ್ನಿರ್ಮಾಣಕ್ಕಾಯ್ತೆ 2013 ರ ಕಲಂ 11(1) ರಂತೆ ತಮಕೂರು ಜಿಲ್ಲಾಧಿಕಾರಿಗಳು ಅಧಿಸೂಚನೆ ಕ್ರಮಾಂಕ:ಎಲ್‌ಎಲ್‌ಎಲ್‌ಎಲ್‌ಆರ್/12/2018-19 ದಿನಾಂಕ:28/08/2018ರಂತೆ ಅಧಿಸೂಚನೆ ಹೊರಡಿಸಲಾಗಿರುವುದರ ಮೇರೆಗೆ ಭೂಸ್ವಾಧೀನ ಪ್ರಕ್ರಿಯೆಯಲ್ಲಿ ಪಾರದರ್ಶಕತೆ ಮತ್ತು ಸೂಕ್ತ ಪರಿಹಾರದ ಹಕ್ಕು, ಪುನರ್ವಸತಿ ಮತ್ತು ಪುನರ್ನಿರ್ಮಾಣಕ್ಕಾಯ್ತೆ 2015ರ ನಿಯಮ 28ರಂತೆ ಕೇಂದ್ರ ಅಧಿನಿಯಮ ಭೂಸ್ವಾಧೀನ ಪ್ರಕ್ರಿಯೆಯಲ್ಲಿ ಪಾರದರ್ಶಕತೆ ಮತ್ತು ಸೂಕ್ತ ಪರಿಹಾರದ ಹಕ್ಕು, ಪುನರ್ವಸತಿ ಮತ್ತು ಪುನರ್ನಿರ್ಮಾಣಕ್ಕಾಯ್ತೆ 2013ರ ಕಲಂ 19(1) ರನ್ವಯ ಅಧಿಸೂಚನೆ ಹೊರಡಿಸಲಾಗಿದೆ. ಹಾಗೂ ಭೂಸ್ವಾಧೀನ ಪ್ರಕ್ರಿಯೆಯಲ್ಲಿ ಪಾರದರ್ಶಕತೆ ಮತ್ತು ಸೂಕ್ತ ಪರಿಹಾರದ ಹಕ್ಕು, ಪುನರ್ವಸತಿ ಮತ್ತು ಪುನರ್ನಿರ್ಮಾಣಕ್ಕಾಯ್ತೆ 2015 ರ ನಿಯಮ 2(A) ರನ್ವಯ ಜಿಲ್ಲಾಧಿಕಾರಿಗಳ ಕಾರ್ಯಗಳನ್ನು ನಿರ್ವಹಿಸಲು ವಿಶೇಷ ಭೂಸ್ವಾಧೀನಾಧಿಕಾರಿಗಳು, ಎತ್ತಿನಹೊಳೆ ಯೋಜನೆ, ತಮಕೂರು ಇವರನ್ನು ನೇಮಕ ಮಾಡಿರುತ್ತದೆ. ಭೂಸ್ವಾಧೀನಕ್ಕೆ ಒಳಪಡುವ ಸರ್ವೆ ನಂಬರ್ ಮತ್ತು ವಿಸ್ತೀರ್ಣದ ವಿವರಗಳು ಈ ಕೆಳಗಿನ ಅನುಸೂಚಿಯಂತಿರುತ್ತವೆ.

ಈ ಪ್ರಕಟನೆಯನ್ನು ಕೇಂದ್ರ ಅಧಿನಿಯಮ ಭೂಸ್ವಾಧೀನ ಪ್ರಕ್ರಿಯೆಯಲ್ಲಿ ಪಾರದರ್ಶಕತೆ ಮತ್ತು ಸೂಕ್ತ ಪರಿಹಾರದ ಹಕ್ಕು, ಪುನರ್ವಸತಿ ಮತ್ತು ಪುನರ್ನಿರ್ಮಾಣಕ್ಕಾಯ್ತೆ 2013 ರ ಕಲಂ 19(1)ರಂತೆ ಹೊರಡಿಸಲಾಗಿದೆ ಭೂಸ್ವಾಧೀನಕ್ಕೆ ಒಳಪಡುವ ಕಮೀಷನುಗಳ ನ್ವಯನ್ನು ವಿಶೇಷ ಭೂಸ್ವಾಧೀನಾಧಿಕಾರಿಗಳು, ಎತ್ತಿನಹೊಳೆ ಯೋಜನೆ, ತಮಕೂರು ಇವರ ಕಛೇರಿಯಲ್ಲಿ ಪರಿಶೀಲನೆ ಇದ್ದರಾಗಿದೆ.

ಭೂಸ್ವಾಧೀನ ಪ್ರಕ್ರಿಯೆಯಲ್ಲಿ ಪಾರದರ್ಶಕತೆ ಮತ್ತು ಸೂಕ್ತ ಪರಿಹಾರದ ಹಕ್ಕು, ಪುನರ್ವಸತಿ ಮತ್ತು ಪುನರ್ನಿರ್ಮಾಣಕ್ಕಾಯ್ತೆ 2013 ರ ಕಲಂ 15(1)ರ ಪ್ರಕಾರ ಕಲಂ 11(1)ರ ಪ್ರಕಟನೆಯ ಬಗ್ಗೆ ನೀಡಲಾದ ಮೇಲ್ವಿಚಾರಣಾ ವಿಚಾರಣಾ ಧಾರ್ಮಿಕ ವ್ಯಕ್ತಿಗಳಿಂದ ಸ್ವೀಕರಿಸಲಾದ ಅಕ್ಷೇಪಣೆಗಳನ್ನು ವಿಚಾರಣೆ ಮಾಡಲಾಗಿದೆ. ಭೂಸ್ವಾಧೀನಕ್ಕೆ ಒಳಪಡಿಸಲು ಉದ್ದೇಶಿಸಿರುವ ಕಮೀಷನುಗಳು ಸರ್ಕಾರದವರಲ್ಲಿ ಬರುತ್ತಿದ್ದ ಭೂಸ್ವಾಧೀನ ಪ್ರದೇಶದಲ್ಲಿ ಬರುವ ಭೂಮಾಲಿಕರನ್ನು ಸ್ವೀಕರಿಸಿ ಪುನರ್ವಸತಿಗಾಗಿ ಸರ್ಕಾರದವರ ಅಗತ್ಯತೆಯನ್ನು ಕಲಂ 16, ಮತ್ತು 17 ರನ್ವಯ ಪುನರ್ವಸತಿ ಮತ್ತು ಪುನರ್ನಿರ್ಮಾಣ ನ್ಯಾಯಾಲಯ ಬಗ್ಗೆ ವರದಿ ಸಂಯೋಜಿಸಲಾಗಿದೆ. 10 ಕುಟುಂಬಗಳಿಗೆ ಕೇಂದ್ರ ಭೂಮಿಯನ್ನು ಭೂಸ್ವಾಧೀನಪಡಿಸಿಕೊಳ್ಳಲಾಗುತ್ತಿದ್ದು, ಇವರಿಗೆ ವಿವಿಧವಿಧದ ಅನುಬಂಧಗಳನ್ನು ನೀಡಲಾಗುವುದು. ಕಲಂ 18ರಡಿ ಅನುಕೂಲರಾಜ್ಯ ಪುನರ್ವಸತಿ ಮತ್ತು ಪುನರ್ ನಿರ್ಮಾಣ ಹಾಗೂ ಇವರಿಗೆ ಸರ್ಕಾರದ ಕಾರ್ಯದರ್ಶಿ, ಕಂದಾಯ ಇಲಾಖೆ ರವರುಗಳನ್ನು ಹಕ್ಕುಪಡಿಸಿ. ಕಂಇ 102 ಬಿಆರ್‌ಆರ್‌2019 ದಿನಾಂಕ:14/05/2020ರಂತೆ ಪುನರ್ವಸತಿ ಮತ್ತು ಪುನರ್ ನಿರ್ಮಾಣದ ಕಡೆಗೆ ಮುನ್ನೆಲೆಗೊಂಡು ನೀಡಿರುತ್ತಾರೆ.

ಈ ಪ್ರಕಟನೆಯಲ್ಲಿ ಪ್ರಕಟಿಸಲಾದ ಕಮೀಷನುಗಳಲ್ಲಿ ಅಗತ್ಯವಿಲ್ಲದವು ಅಧಿಸೂಚನೆ ಪ್ರಕಟವಾದ 30 ದಿನಗಳೊಳಗಾಗಿ ಕಲಂ 21(2) ರಂತೆ ಅಕ್ಷೇಪಣೆಗಳನ್ನು ಮಾಡುವುದಿಲ್ಲದ ಸವರಿ ಅಕ್ಷೇಪಣೆಗಳನ್ನು ವಿಶೇಷ ಭೂಸ್ವಾಧೀನಾಧಿಕಾರಿ, ಎತ್ತಿನಹೊಳೆ ಯೋಜನೆ, ತಮಕೂರುರವರಿಗೆ ನೀಡತಕ್ಕದ್ದು.

ಅಧಿಕಾರಿಗಳು

ಕ್ರ. ಸಂ.	ವಿಧಾನಸಭೆಯ ಸದಸ್ಯರ ಹೆಸರು	ಸಂಖ್ಯೆ	ತರಗತಿ	ಭಾವಿ/ವಿಧಾನಸಭೆಯ ಸದಸ್ಯರ ಹೆಸರು	ಪ್ರತಿಷ್ಠೆ				ಗೃಹಾಂಗಣ/ವಿಧಾನಸಭೆಯ ಸದಸ್ಯರ ಹೆಸರು
					ಪ್ರತಿಷ್ಠೆ	ಪ್ರತಿಷ್ಠೆ	ಪ್ರತಿಷ್ಠೆ	ಪ್ರತಿಷ್ಠೆ	
1	ನಾಗಮ್ಮ ಕೋಟೆ-ಬಾಗವಯ್ಯ	22	ಮುಖ್ಯ	0-08	ಉತ್ತಮ	33	70	23/1	-
2	ಸಿದ್ದರಾಮಯ್ಯ ಜಿನ್ ಸದಸ್ಯರ ಹೆಸರು	23/24	ಮುಖ್ಯ	0-20	ಉತ್ತಮ	33	22	32/2	-
		ಅಧಿಕಾರಿ ಬಂದ ಪೂರ್ವ 23/1 ರಲ್ಲಿ ಅಧಿಕಾರಿ ಬಂದುದು.							-
3	ಬಂದಿರಂಗಯ್ಯ ಜಿನ್ ಸದಸ್ಯರ ಹೆಸರು	23/24	ಮುಖ್ಯ	0-24	ಉತ್ತಮ	33	22	32/2	-
		ಅಧಿಕಾರಿ ಬಂದ ಪೂರ್ವ 23/3 ರಲ್ಲಿ ಅಧಿಕಾರಿ ಬಂದುದು.							-
4	ಈರಯ್ಯ ಜಿನ್ ಸದಸ್ಯರ ಹೆಸರು	32/2	ಮುಖ್ಯ	0-30	32/1ಎ	ಉತ್ತಮ	21/3	32/4	ಕೆಂಪು-13, ನೀರಿಗಿ-37, ಅರ್ಜಿ-10, ಸರ್ಕಾರ-01, ಕೆ.ಎ-02, ತೆರಿಗೆ-10
5	ರಂಗರಾಮಯ್ಯ ಜಿನ್ ಸದಸ್ಯರ ಹೆಸರು	32/4	ಮುಖ್ಯ	0-29	32/1ಎ	ಉತ್ತಮ	32/2	32/5	ಅರ್ಜಿ-01, ನೀರಿಗಿ-174, (ಬಂದಿರಂಗಯ್ಯ ಜಿನ್ ಸದಸ್ಯರ ಹೆಸರು) ಕೃಷಿ-01

ಭಾಗ ೬

ಕರ್ನಾಟಕ ರಾಜ್ಯದ, ಗುರುತಾರ, ೦೯, ಜೂನ್, ೨೦೨೦

೮೫೫

6	ವಲಸಂಪಯ್ಯ ಬನ್ ಕಾವೇರಿಯ	32/6	ಖ್ಯಾತಿ ಬಂದಿರಲು	0-22 1/2 0-01	32/1ಎ1	ಉಳಿತ	32/4	32/6	ನೀರಿನ ಸಂ-169 (ನೀರಿನ ಸಂಪನ್ಮೂಲ)
7	ರೇವಮ್ಮ ಕೋಂ ಲೇಡ್‌ರಾಸಪ್ಪ	32/6	ಖ್ಯಾತಿ ಬಂದಿರಲು	0-19 0-01	32/1ಎ1	ಉಳಿತ	32/5	32/3	ಆರ್‌ಎನ್-21, ಆರ್‌ಎನ್‌ಸಿ-06, ಬೆವು-03, ಬೆವು(ಬ)-02
8	ಬಂದಿರಂಗಯ್ಯ ಬನ್ ಕಾವೇರಿಯ	32/3	ಖ್ಯಾತಿ ಬಂದಿರಲು	1-05 0-05	32/1ಎ1 32/1ಎ2	ಉಳಿತ	32/6	36	ಆರ್‌ಎನ್-05, ಬೆವು-05, ಬೆವುಸಿ-02, ಬೆವು-02, ನೀರಿನ-10, ನೀರಿನಸಿ-10, ಬಂದಿರ-04
9	ರೇವಮ್ಮ ಕೋಂ ಲೇ ರಾಸಪ್ಪ	32/1ಎ1	ಖ್ಯಾತಿ ಬಂದಿರಲು	1-06 0-01	ಉಳಿತ	32/2, 32/4, 32/5, 32/6, 32/3	23/3	32/1ಎ 2	ಆರ್‌ಎನ್-02, ಬೆವು-02
		ಮಂಜೂರಾಗಿದ್ದ ಭವನಗಳಲ್ಲಿ ಸಂಪನ್ಮೂಲಗಳಿರುತ್ತವೆ.							
10	ಬಿ.ಎಂ.ಸಂಪ್ರದೇಶಿಯ ಬನ್ ಕಾವೇರಿಯ, ಬಂದಿರಂಗಯ್ಯ ಕೋಂ ಬಿ.ಎಂ. ಬಂದಿರಂಗಯ್ಯ (ಬಂಟಿ)	32/1ಎ 2	ಖ್ಯಾತಿ ಬಂದಿರಲು	0-03 0-04	ಉಳಿತ	32/1ಎ4	32/1ಎ1	ಉಳಿತ	-
		ಖ್ಯಾತಿ ಬಂದಿರಲು	7-36 1/2 0-12						
		ಉಳಿತ	8-08 1/2						

ವಿಳೇವೆ ಭೂಸ್ವಾಧೀನಾಧಿಕಾರಿ
ಸಿಕ್ರಿಟೇರಿಯೇಟ್, ಬೆಂಗಳೂರು

(ಬಿ.ಎನ್.ಆನಂದ್)
ಸರ್ಕಾರದ ಅಧೀನ ಕಾರ್ಯದರ್ಶಿ
ಕಂದಾಯ ಇಲಾಖೆ (ಭೂಸ್ವಾಧೀನ-02)

ಹಂಪನಹಳ್ಳಿ

ಪುಟ ೬

ಭಾರತೀಯ ರಾಜ್ಯಪತ್ರ, 12/03/2020 ರಿಂದ, ಅರ್. ಮಾರ್ಚ್, 2020

317

ಮೊ. ಸಂಖ್ಯೆ	32-05 1/2					
ದಿನಾಂಕ	1-31 1/2					
ಆಧಾರ್ ಸಂಖ್ಯೆ	0-03					
ಪುಸ್ತಕ ಸಂಖ್ಯೆ	1-09 3/4					
ಪುಟ ಸಂಖ್ಯೆ	35-09 3/4					

ವಿಶೇಷ ಭೂಸ್ವಾಧೀನಾಧಿಕಾರ
ವಿತ್ತಿನಹೊಳೆ ಯೋಜನೆ, ಪುನುಕೊಡು

ಕರ್ನಾಟಕ ಅಧೀನ ಕಾರ್ಯದರ್ಶಿ
ಕಂದಾಯ ಇಲಾಖೆ (ಭೂಸ್ವಾಧೀನ-02)

PR-193

ಕಂದಾಯ ಸಚಿವಾಲಯ

ಭೂಸ್ವಾಧೀನ ಪ್ರಕ್ರಿಯೆಯಲ್ಲಿ ಪಾರದರ್ಶಕತೆ ಮತ್ತು ಸೂಕ್ತ ಪರಿಚಾರದ ಮತ್ತು ಪುನರ್ವಸತಿ ಮತ್ತು ಪುನರ್ನಿರ್ಮಾಣ ಕಾಯ್ದೆ 2013
ಕಲಂ 19(1) ರ ಮೇರೆಗೆ ಅಧಿಸೂಚನೆ

ಕ್ರಮಾಂಕ : ಕಂಇ 04 ಭೂಸ್ವಾ. 2019

ದಿನಾಂಕ: 12/03/2020

ಈ ಮೂರನೇ ಅನುಸೂಚಿಯಲ್ಲಿ ನಿರ್ದಿಷ್ಟ ಮಾಡಿದ ಪ್ರಮಾಣಗಳು ಒಂದು ಸಾರ್ವಜನಿಕ ಉದ್ದೇಶಕ್ಕೆ ಅಂದರೆ ವಿತ್ತಿನಹೊಳೆ ಯೋಜನೆಯ ಕುರಿತು ನಿರೀಕ್ಷಿಸಿದ ಅಭಿವೃದ್ಧಿಗಾಗಿ ಅಂದರೆ ಕರ್ನಾಟಕ ಸರ್ಕಾರದವರಿಗೆ ಕೆಲವು ಬಂದಿರುವುದರಿಂದ ಕೇಂದ್ರ ಅಧಿನಿಯಮ "ಭೂಸ್ವಾಧೀನ ಪ್ರಕ್ರಿಯೆಯಲ್ಲಿ ಪಾರದರ್ಶಕತೆ ಮತ್ತು ಸೂಕ್ತ ಪರಿಚಾರದ ಮತ್ತು ಪುನರ್ವಸತಿ ಮತ್ತು ಪುನರ್ನಿರ್ಮಾಣ ಕಾಯ್ದೆ 2013" ರ ಕಲಂ 19(1) ರಂತೆ ಪುನುಕೊಡು ನಿರ್ವಹಿಸುವವರು ಅಧಿಸೂಚನೆ ಕ್ರಮಾಂಕ : ನಿರ್ಮಾಣ/ಇಲಾಖೆ/118/2018-19 ದಿನಾಂಕ: 28/08/2018 ರಂತೆ ಅಧಿಸೂಚನೆ ಹೊರಡಿಸಲಾಗಿರುವುದರ ಮೇರೆಗೆ ಭೂಸ್ವಾಧೀನ ಪ್ರಕ್ರಿಯೆಯಲ್ಲಿ ಪಾರದರ್ಶಕತೆ ಮತ್ತು ಸೂಕ್ತ ಪರಿಚಾರದ ಮತ್ತು ಪುನರ್ವಸತಿ ಮತ್ತು ಪುನರ್ನಿರ್ಮಾಣ (ಕರ್ನಾಟಕ) ನಿಯಮಾವಳಿ 2015 ರ ನಿಯಮ 28 ರಂತೆ ಕೇಂದ್ರ ಅಧಿನಿಯಮ ಭೂಸ್ವಾಧೀನ ಪ್ರಕ್ರಿಯೆಯಲ್ಲಿ ಪಾರದರ್ಶಕತೆ ಮತ್ತು ಸೂಕ್ತ ಪರಿಚಾರದ ಮತ್ತು ಪುನರ್ವಸತಿ ಮತ್ತು ಪುನರ್ನಿರ್ಮಾಣ ಕಾಯ್ದೆ 2013 ರ ಕಲಂ 19(1) ಅಡಿಯಲ್ಲಿ ಅಧಿಸೂಚನೆ ಹೊರಡಿಸಲಾಗಿದೆ. ಆಗಾಗ ಭೂಸ್ವಾಧೀನ ಪ್ರಕ್ರಿಯೆಯಲ್ಲಿ ಪಾರದರ್ಶಕತೆ ಮತ್ತು ಸೂಕ್ತ ಪರಿಚಾರದ ಮತ್ತು ಪುನರ್ವಸತಿ ಮತ್ತು ಪುನರ್ನಿರ್ಮಾಣ ಕಾಯ್ದೆ 2013 ರ ನಿಯಮ 3(A) ದರಿಯಲ್ಲಿ ವಿಶ್ಲೇಷಣೆಗಳ ಹಾರ್ಯಗಳನ್ನು ನಿರ್ವಹಿಸಲು ವಿಶೇಷ ಭೂಸ್ವಾಧೀನಾಧಿಕಾರಿಗಳು, ವಿತ್ತಿನಹೊಳೆ ಯೋಜನೆ, ಪುನುಕೊಡು ಇವನ್ನು ಸೇರಿಸಿ ಕಾರ್ಯ ಮಾಡಬೇಕೆಂದು ಭೂಸ್ವಾಧೀನಕ್ಕೆ ಅರ್ಜಿಯನ್ನು ಸಲ್ಲಿಸಿದವರು ಮತ್ತು ವಿಶ್ಲೇಷಣೆ ಮಾಡಿದವರು ಈ ಕೆಳಗಿನ ಅನುಸೂಚಿಯಂತೆ ಇರುತ್ತಾರೆ. ಕಲಂ 19(1) ಹೊರತುಪಡಿಸಿ ಅಗತ್ಯವಿರುವ ವಿವರಗಳನ್ನು ಕರ್ನಾಟಕ ಅಧಿನಿಯಮ ಕ್ರಮಾಂಕ : ಕಂ ಇ 11 ಭೂಸ್ವಾ. 2019 ದಿನಾಂಕ: 24/01/2020 ರಂತೆ ಕಲಂ 19(7)ರಡಿಯ ದಿನಾಂಕ: 30/08/2020 ರವರೆಗೆ ಕಾರ್ಯವಿಲ್ಲದಿದ್ದರೆ ಅಧೀನ ಪಡೆದು ಕೊಡಬೇಕು.

3	ಬೀದರನಾಡು ಜಿಲ್ಲಾ ಸೀತಾ ಚರಾಪನಾಡು (ಸಿಆರ್)	84/7	ಬಿಡುಗಡೆ	0-21 0-01	ಉಳಿತಾಯ	84/9, 84/10, 84/8	705	84/5	ಬೀದರ-01, ಬೀದರ-04, ಬೀದರ-02
4	ಬೀದರ ಜಿಲ್ಲಾ ಸೀತಾ ಚರಾಪನಾಡು	84/5	ಬಿಡುಗಡೆ	0-20	ಉಳಿತಾಯ	ಉಳಿತಾಯ	84/7, 84/10	83	ಬೀದರ-29, ಬೀದರ-10, ಬೀದರ-01, ಬೀದರನಾಡು
5	ಬೀದರನಾಡು ಜಿಲ್ಲಾ ಸೀತಾ ಚರಾಪನಾಡು (ಸಿಆರ್)	84/10	ಬಿಡುಗಡೆ	0-13	84/7	ಉಳಿತಾಯ	ಉಳಿತಾಯ	84/5	-
6	ಬೀದರ ಜಿಲ್ಲಾ ಸೀತಾ ಚರಾಪನಾಡು	83/21	ಬಿಡುಗಡೆ	1-02	ಉಳಿತಾಯ	ಉಳಿತಾಯ	84/5	78/15, 78/6C	ಬೀದರ-06, ಬೀದರ-24, ಬೀದರ-01, ಬೀದರ-01, ಬೀದರ-01
7	ಬೀದರ ಜಿಲ್ಲಾ ಸೀತಾ ಚರಾಪನಾಡು	83/21	ಬಿಡುಗಡೆ	0-10					-
8	ಬೀದರ ಜಿಲ್ಲಾ ಸೀತಾ ಚರಾಪನಾಡು ಶ್ರೀ 6.7.1 ಸೀತಾ ಚರಾಪನಾಡು ಸಿಆರ್ ಸಿಆರ್-83 ಅಡಿಯಲ್ಲಿ	83/21	ಬಿಡುಗಡೆ	0-11					-
9	ಬೀದರ ಜಿಲ್ಲಾ ಸೀತಾ ಚರಾಪನಾಡು ಬೀದರನಾಡು ಸಿಆರ್ 78/7 ಸಿಆರ್ 78/15 ಅಡಿಯಲ್ಲಿ	78/15	ಬಿಡುಗಡೆ	0-07					ಉಳಿತಾಯ
10	ಬೀದರ ಜಿಲ್ಲಾ ಸೀತಾ ಚರಾಪನಾಡು	78/6C	ಬಿಡುಗಡೆ	0-10	78/15	78/5	83	78/14	-
11	ಬೀದರ ಜಿಲ್ಲಾ ಸೀತಾ ಚರಾಪನಾಡು ಉಳಿತಾಯ ಸೀತಾ ಚರಾಪನಾಡು ಸಿಆರ್ ಸಿಆರ್-83 ಅಡಿಯಲ್ಲಿ	78/6C	ಬಿಡುಗಡೆ	0-08 1/2 0-00 1/2					-
									ಬೀದರ-02, ಬೀದರ-04, ಬೀದರ-02

12	ದಾಖಲೆ ದಿನ ನಾಗಯ್ಯ	78/4	ಮಾತೃ	0-01	ಉಳಿತ	78/5	78/6	ಉಳಿತ	ಕೆಎಂ-04, ಅಡಿ-01, ಕನ್ನಡ-01
13	ಬಿಸವಲಿಂಗಯ್ಯ ದೇವ ದಾಖಲೆ	78/5	ಮಾತೃ	0-02	78/6 78/4	ಉಳಿತ 78/4	ಉಳಿತ	ಉಳಿತ	-
14	ದಾಖಲೆ ದಿನ ಲಕ್ಷ್ಮಣ	78/5	ಮಾತೃ ಪಿತೃ	0-27 0-01	78/6 78/4	ಉಳಿತ 78/4	ಉಳಿತ	ಉಳಿತ	-
	ದಾಖಲೆ ದಿನ ದಾಖಲೆ	78/5							-
	ಪದವಿಯ ದಿನ ದಾಖಲೆ	78/5							-
	ಪದವಿಯ ದಿನ ದಾಖಲೆ	78/5							ಕೆಎಂ-12, ಅಡಿ-49, ಅಡಿ-03-03, ಕೆಎಂ-03, ಕನ್ನಡ-01
	ದಾಖಲೆ ಕೆಎಂ/ಲೆನ್ 0/01	78/5							-
15	ನಿರಂಜನ ದೇವ ಶಕ್ತೇಶಯ್ಯ ಪಾಂಡುರಾಯ, ದೇವ ಶಿ ಕೆಂಪು, ಗೋವಿಂದರಾಜ ದೇವ ಶಿ ಕುಮಾರ (ಪುಟ್ಟ)	78/4	ಮಾತೃ	0-15	78/5	78/3, ಉಳಿತ	ಉಳಿತ	79/10, 79/2	ಕೆಎಂ(ಕುಮಾರ)-19, ಕೆಎಂ(ಕುಮಾರ)-05, ಕನ್ನಡ-01
16	ಬಿಸವಲಿಂಗಯ್ಯ ದೇವ ದಾಖಲೆ	78/1	ಮಾತೃ	0-05	78/4	ಉಳಿತ	ಉಳಿತ	79/2	ಕೆಎಂ-06, ಕೆಎಂ-01, ಕನ್ನಡ-01
17	ಲಕ್ಷ್ಮಣ ದೇವ ಪಾಟೀಯ	79/10	ಪಾಟೀಯ ಕು	0-02 1/2 0-03	ಉಳಿತ	79/2	78/4, 78/5	ಉಳಿತ	ಕೆಎಂ-03, ಅಡಿ-17, ಕೆಎಂ-01, ಕೆಎಂ-01, ಕನ್ನಡ-01
18	ದಾಖಲೆ ದಿನ ಪಾಟೀಯ	79/2	ಪಾಟೀಯ ಕು	0-05 1-03	ಉಳಿತ 79/10	ಉಳಿತ 79/8	78/3, 78/4	79/10	ಕೆಎಂ-78, ಕೆಎಂ-02, ಅಡಿ-180, ಅಡಿ-01, ಮಂಜು-01, ಕೆಎಂ-03, ಕೆಎಂ-02, ಕುಗ್ಗಿ-02, ಕೆಎಂ-01, ಕೆಎಂ-06, ಕೆಎಂ-01, ಕೆಎಂ-01, ಕೆಎಂ-02, ಕನ್ನಡ-01
19	ಮಂಜು ದೇವ ದಾಖಲೆ	79/8	ಪಾಟೀಯ	0-07	79/2	ಉಳಿತ	ಉಳಿತ	74/8 ಉಳಿತ	ಅಡಿ-01, ಕೆಎಂ-09, ಕೆಎಂ-01, ಕೆಎಂ-01, ಕೆಎಂ-02, ಕೆಎಂ-01, ಕನ್ನಡ-01

30	ಜನಗಣತಿ	75/1	ಪ್ರಾಂತ್ಯ ಪರಿಷತ್	1-08 1-06	೮೦೯ 75	೮೦೯	79/10 79/8	75	<p>ಕೋ-23, ಕೋ-22, ಕೋ-03, ಕೋ-06, ಕೋ-01, ಕೋ-02, ಕೋ-01, ಕೋ-01, ಕೋ-01, ಕೋ-01, ಕೋ-01, ಪರಿಷತ್</p> <p>ಕೋ-01, ಕೋ-04, ಕೋ-04, ಕೋ-01, ಕೋ-01, ಕೋ-04, ಕೋ-01, ಕೋ-01, ಕೋ-01, ಕೋ-01, ಕೋ-02, ಕೋ-01, ಕೋ-01, ಕೋ-01, ಪರಿಷತ್</p> <p>ಕೋ-01, ಕೋ-01, ಪರಿಷತ್</p>
31	ಪೂರ್ವ ಕುಳಿತು ನರ್ ಪರಿಷತ್	75/23	ಪುಸ್ತಕ	1-36	೮೦೯ 74/201 74/28	೮೦೯	೮೦೯ 74/1	70	<p>ಕೋ-49, ಕೋ-05, ಕೋ-16, ಕೋ-10, ಕೋ-01, ಕೋ-03</p>
32	ಪೂರ್ವ ಕುಳಿತು, ನರ್ ಕೋ ಪರಿಷತ್ (ಕೋ)	75/411	ಪುಸ್ತಕ	0-30	೮೦೯ 74/201 74/28	೮೦೯	೮೦೯ 74/1	70	<p>ಕೋ-20, ಕೋ-03, ಕೋ-02, ಕೋ-03, ಕೋ-01, ಕೋ-01</p>
33	ಪೂರ್ವ ಕುಳಿತು, ಕೋ ಪರಿಷತ್ (ಕೋ)	75/47	ಪುಸ್ತಕ	0-33	೮೦೯ 74/201 74/28	೮೦೯	೮೦೯ 74/1	70	-
34	ಪೂರ್ವ ಕುಳಿತು, ನರ್ ಕೋ ಪರಿಷತ್ (ಕೋ)	75/49	ಪುಸ್ತಕ	0-30	೮೦೯ 74/201 74/28	೮೦೯	೮೦೯ 74/1	70	<p>ಕೋ-20, ಕೋ-01, ಕೋ-01, ಕೋ-01</p>
35	ಪೂರ್ವ ಕುಳಿತು, ನರ್ ಕೋ ಪರಿಷತ್ (ಕೋ)	75/418	ಪುಸ್ತಕ	0-10	೮೦೯ 74/201 74/28	೮೦೯	೮೦೯ 74/1	70	-
36	ಪೂರ್ವ ಕುಳಿತು, ಕೋ ಪರಿಷತ್ (ಕೋ)	75/46	ಪುಸ್ತಕ	0-35	೮೦೯ 74/201 74/28	೮೦೯	೮೦೯ 74/1	70	<p>ಕೋ-10, ಕೋ-08, ಕೋ-04, ಕೋ-01, ಕೋ-01, ಕೋ-01, ಕೋ-01-12, ಕೋ-01</p>

RCR

									ಮೊತ್ತ(ರೂ)-10, ಲಕ್ಷಕ್ಕಿಂತ ಹೆಚ್ಚು
21	ರಂಗಯ್ಯ ದೇವ ಸಂಪತ್ತು ಪಟ್ಟಣದ(ಕೂಲಿ ಕೂಲಿ) ರಂಗಯ್ಯ(ಕೂಲಿ)	75/28	ಖಾಸಿ	2-25	ಉಳಿ 74/201 74/2A	ಉಳಿ	ಉಳಿ 74/1	ಗಡಿ	ಕೆಂಪು-40, ಕೆಂಪು-01, ಕೆಂಪು-03, ಸುಲ್ತಾನ-01, ಕೆಂಪು-01, ದೇವು-04, ಅರ್ಜುನ್-02, ದೇವು-01, ಕೃಷ್ಣಾಕ್ಷರ
22	ಎಸ್. ರವೀಂದ್ರ ಕುಮಾರ್ ಕುಮಾರ್ ನಾಯಕರು	75/216	ಖಾಸಿ	0-15	ಉಳಿ 74/201 74/2A	ಉಳಿ	ಉಳಿ 74/1	ಗಡಿ	-
		ರಂಗಯ್ಯ ಮಗನಿಗೆ ವಾಕಿಯಾದಲ್ಲಿ ಮಾತ್ರ ಬಂದಿರುತ್ತದೆ. ವಾಕಿ ಮೇಲೆ ಕೂಲಿ 75/28 ರಿಂದ 75/216 ಕ್ಕೆ ಎಲ್ಲಾ ರವೀಂದ್ರ ಮಾತೆ ಬಂದಿರುತ್ತದೆ.							
23	ರಂಗಯ್ಯ ದೇವ ಸಂಪತ್ತು	74/2A	ಖಾಸಿ	0-19	ಉಳಿ 74/201	75	ಉಳಿ	ಗಡಿ	-
				ಖಾಸಿ	14-22 1/2				
				ಖಾಸಿ	1-11 1/2				
				ಖಾಸಿ	1-06				
				ಖಾಸಿ	0-08 3/4				
				ಖಾಸಿ	17-19 3/4				

ವಿಳೇಜೆ ಭೂಸ್ವಾಧೀನಾಧಿಕಾರಿ
ವಿತ್ತಲೆಗೌಡ ಯೋಜನೆ, ತುಮಕೂರು
PR-194

ಸರ್ಕಾರದ ಅಧೀನ ಕಾರ್ಯದರ್ಶಿ
ಕೆಂಪುಯ್ಯ ಇಲಾಖೆ (ಭೂಸ್ವಾಧೀನ-02)

59	ನೀರು ಸಿಪ್ಪೆ ಒಣಿಸಿದ ಕಾಲಕುಪ್ಪು	5/2	ಪಿಪ್ಪೆ 110ನಾಟ	1-27 0-01	ಉಳಿ 5/1	ಉಳಿ 36	5/1 6/5	5/1 36	ಕೆರೆ-14, ಮಾನ್ವ-03, ಬೆಲ್ವೆ-01, ಸಿರಿಗಿರಿ-03, ಬೆಂಗಳೂರು-03, ಬೆಂಗಳೂರು-07, ಬೆಂಗಳೂರು-01, ಸಮಾಜ ಸರ್ಕಾರಿ ಕೆರೆ-02, ಹನಿಗಾರಾಪುರ
60	ಪೂಜಿಸಿ, ಪ್ರತಿಭೆ ಬೆಳೆಸಿ ಕಾರ್ಯಕ್ರಮ	36/41- 21	ಪಿಪ್ಪೆ	0-23	5/2 5/1	ಉಳಿ	ಉಳಿ	ಉಳಿ	
61	ನೀರು ಸಿಪ್ಪೆ ಒಣಿಸಿದ ಕಾಲಕುಪ್ಪು	36/41- 21	ಪಿಪ್ಪೆ	0-38	ಉಳಿ 5/1	ಉಳಿ	ಉಳಿ	112	
			ಪಿಪ್ಪೆ 30 ಮಾನ್ವ 100ನಾಟ	18-23 3/4 1-29 3/4 3-28 0-11					
			ಪಿಪ್ಪೆ	24-10 1/2					

ವಿಶೇಷ ಭೂಸ್ವಾಧೀನಾಧಿಕಾರಿ
ಎನ್.ಎಸ್.ಎಲ್. ರೇಡಿಕಾರ್, ಶುಭಕರಪುರ

ಸರ್ಕಾರದ ಆದೇಶ ಸಾರಣಿಕರ್ತರಿಗೆ
ಕೆರೆಗಳಿಗೆ ಕಲಾಪ (ಭೂಸ್ವಾಧೀನ-02)

PR-188

ಕರ್ನಾಟಕ ಸರ್ಕಾರ

ಭೂಸ್ವಾಧೀನ ಪ್ರಕ್ರಿಯೆಯಲ್ಲಿ ಪಾಲ್ಗೊಳ್ಳತಕ್ಕ ಮತ್ತು ಸೂಕ್ತ ಪರಿಹಾರದ ಪಕ್ಕ, ಪರಿವೇಶ ಮತ್ತು ಪುನರ್ನಿರ್ಮಾಣ ಕಾಯ್ದೆ 2013
ಕಲಂ 19(1) ರ ಕೆರೆಗೆ ಅಧಿಸೂಚನೆ

ಕ್ರಮಂಕ : ಕಲಂ 08 ಭೂಸ್ವಾಧೀನ 2019

ದಿನಾಂಕ : 12/03/2020

ಈ ಸುಂದರಿನ ಅನುಷ್ಠಾನದಲ್ಲಿ ನಿರೀಕ್ಷಿಸಲಾಗುವ ಪರಿಹಾರದ ಅನುಷ್ಠಾನಕ್ಕೆ ಅಂತರ ವಿತರಣೆಗೆ ಯಾವುದೇ ಅಡಿಯುಕ್ತ ನಿರೀಕ್ಷೆ ಅಲ್ಲದಂತೆ
ಅಧಿಸೂಚನೆ ಮತ್ತು ಸರ್ಕಾರದ ಪಕ್ಕ, ಪರಿವೇಶ ಮತ್ತು ಪುನರ್ನಿರ್ಮಾಣ ಕಾಯ್ದೆ 2013" ರ ಕಲಂ 19(1) ರಂತೆ ಈ ಅಧಿಸೂಚನೆ "ಭೂಸ್ವಾಧೀನ ಪ್ರಕ್ರಿಯೆಯಲ್ಲಿ ಪಾಲ್ಗೊಳ್ಳತಕ್ಕ ಮತ್ತು ಸೂಕ್ತ ಪರಿಹಾರದ ಪಕ್ಕ, ಪರಿವೇಶ ಮತ್ತು
ಪುನರ್ನಿರ್ಮಾಣ ಕಾಯ್ದೆ 2013" ರ ಕಲಂ 19(1) ರಂತೆ ಈ ಅಧಿಸೂಚನೆ "ಭೂಸ್ವಾಧೀನ ಪ್ರಕ್ರಿಯೆಯಲ್ಲಿ ಪಾಲ್ಗೊಳ್ಳತಕ್ಕ ಮತ್ತು ಸೂಕ್ತ ಪರಿಹಾರದ ಪಕ್ಕ, ಪರಿವೇಶ ಮತ್ತು ಪುನರ್ನಿರ್ಮಾಣ ಕಾಯ್ದೆ 2013" ರ ಕಲಂ 19(1) ರನ್ವಯ
ಅಧಿಸೂಚನೆ ಕೆರೆಗಳಿಗೆ ಪಾಲಿಸಿ, ತಾರಾ ಭೂಸ್ವಾಧೀನ ಪ್ರಕ್ರಿಯೆಯಲ್ಲಿ ಪಾಲ್ಗೊಳ್ಳತಕ್ಕ ಮತ್ತು ಸೂಕ್ತ ಪರಿಹಾರದ ಪಕ್ಕ, ಪರಿವೇಶ ಮತ್ತು ಪುನರ್ನಿರ್ಮಾಣ ಕಾಯ್ದೆ 2013" ರ ನಿಯಮ 2(A)
ರನ್ವಯ ನಿರೀಕ್ಷಿಸಲಾಗುವ ಪರಿಹಾರದ ಅನುಷ್ಠಾನಕ್ಕೆ ನಿರೀಕ್ಷಿಸಲಾಗುವ ಪರಿಹಾರದ ಅನುಷ್ಠಾನಕ್ಕೆ ಅಡಿಯುಕ್ತ ನಿರೀಕ್ಷೆ ಅಲ್ಲದಂತೆ ಭೂಸ್ವಾಧೀನಕ್ಕೆ ಅಡಿಯುಕ್ತ

ಕರ್ನಾಟಕ ರಾಜ್ಯ ಸರ್ಕಾರ, 04, ಮಾರ್ಚ್, 2020

ಪಾಲೆ 1

ಸರ್ಕಾರಿ ನೌಕರರ ವಿಷಯದಲ್ಲಿ ವಿದೇಶಗಳಿಗೆ ಹೋಗಿರುವ ಅನುಜ್ಞೆಯನ್ನು ಕಡೆದು ಕೆಲಸ ನಿಲ್ಲಿಸುವಂತಿರಬಹುದು ಎಂದು ಕೆಲಸದ ಸಂದರ್ಭದಲ್ಲಿ ಸೂಚನೆ ; ಕೆಲಸ ನಿಲ್ಲಿಸಿದ ನಂತರ 2019 ದಿನಾಂಕ 24/01/2020 ರಿಂದ ದಿನಾಂಕ 30/06/2020 ರವರೆಗೆ ಕೆಲಸ ನಿಲ್ಲಿಸಿದ ಸಂದರ್ಭದಲ್ಲಿ ಸರ್ಕಾರದಿಂದ ಸೂಚನೆ ಬಂದಿರುವುದು.

ಈ ಸೂಚನೆಯನ್ನು ಕಂಡು ಅಧಿಕಾರಿಯು ವಿದೇಶಗಳಿಗೆ ಹೋಗುವುದು ಮತ್ತು ಸರ್ಕಾರದಿಂದ ಸೂಚನೆ ಬಂದ ನಂತರ ನೌಕರರಾದರೆ 2013 ರ ಕೆಲಸ ನಿಲ್ಲಿಸಿದ ನಂತರ 2019 ದಿನಾಂಕ 24/01/2020 ರಿಂದ ದಿನಾಂಕ 30/06/2020 ರವರೆಗೆ ಕೆಲಸ ನಿಲ್ಲಿಸಿದ ಸಂದರ್ಭದಲ್ಲಿ ಸರ್ಕಾರದಿಂದ ಸೂಚನೆ ಬಂದಿರುವುದು.

ವಿದೇಶಗಳಿಗೆ ಹೋಗುವುದು ಮತ್ತು ಸರ್ಕಾರದಿಂದ ಸೂಚನೆ ಬಂದ ನಂತರ ನೌಕರರಾದರೆ 2013 ರ ಕೆಲಸ ನಿಲ್ಲಿಸಿದ ನಂತರ 2019 ದಿನಾಂಕ 24/01/2020 ರಿಂದ ದಿನಾಂಕ 30/06/2020 ರವರೆಗೆ ಕೆಲಸ ನಿಲ್ಲಿಸಿದ ಸಂದರ್ಭದಲ್ಲಿ ಸರ್ಕಾರದಿಂದ ಸೂಚನೆ ಬಂದಿರುವುದು. 14 ವರ್ಷಗಳಿಗಿಂತ ಹೆಚ್ಚಿನ ಕಾಲದಿಂದ ಸರ್ಕಾರದ ಸೇವೆಯಲ್ಲಿ ಸೇರಿದ ಅಧಿಕಾರಿಯು ವಿದೇಶಗಳಿಗೆ ಹೋಗುವುದು ಮತ್ತು ಸರ್ಕಾರದಿಂದ ಸೂಚನೆ ಬಂದ ನಂತರ ನೌಕರರಾದರೆ 2013 ರ ಕೆಲಸ ನಿಲ್ಲಿಸಿದ ನಂತರ 2019 ದಿನಾಂಕ 24/01/2020 ರಿಂದ ದಿನಾಂಕ 30/06/2020 ರವರೆಗೆ ಕೆಲಸ ನಿಲ್ಲಿಸಿದ ಸಂದರ್ಭದಲ್ಲಿ ಸರ್ಕಾರದಿಂದ ಸೂಚನೆ ಬಂದಿರುವುದು. 12/48, 12/52, 12/18, ಮತ್ತು 12 ರಲ್ಲಿ ಸೇರಿದ ಅಧಿಕಾರಿಯು ವಿದೇಶಗಳಿಗೆ ಹೋಗುವುದು ಮತ್ತು ಸರ್ಕಾರದಿಂದ ಸೂಚನೆ ಬಂದ ನಂತರ ನೌಕರರಾದರೆ 2013 ರ ಕೆಲಸ ನಿಲ್ಲಿಸಿದ ನಂತರ 2019 ದಿನಾಂಕ 24/01/2020 ರಿಂದ ದಿನಾಂಕ 30/06/2020 ರವರೆಗೆ ಕೆಲಸ ನಿಲ್ಲಿಸಿದ ಸಂದರ್ಭದಲ್ಲಿ ಸರ್ಕಾರದಿಂದ ಸೂಚನೆ ಬಂದಿರುವುದು. 07/11/2019 ರಿಂದ 07/11/2019 ರವರೆಗೆ ನೌಕರರಾದರೆ 2013 ರ ಕೆಲಸ ನಿಲ್ಲಿಸಿದ ನಂತರ 2019 ದಿನಾಂಕ 24/01/2020 ರಿಂದ ದಿನಾಂಕ 30/06/2020 ರವರೆಗೆ ಕೆಲಸ ನಿಲ್ಲಿಸಿದ ಸಂದರ್ಭದಲ್ಲಿ ಸರ್ಕಾರದಿಂದ ಸೂಚನೆ ಬಂದಿರುವುದು.

ಈ ಸೂಚನೆಯನ್ನು ಕಂಡು ಅಧಿಕಾರಿಯು ವಿದೇಶಗಳಿಗೆ ಹೋಗುವುದು ಮತ್ತು ಸರ್ಕಾರದಿಂದ ಸೂಚನೆ ಬಂದ ನಂತರ ನೌಕರರಾದರೆ 2013 ರ ಕೆಲಸ ನಿಲ್ಲಿಸಿದ ನಂತರ 2019 ದಿನಾಂಕ 24/01/2020 ರಿಂದ ದಿನಾಂಕ 30/06/2020 ರವರೆಗೆ ಕೆಲಸ ನಿಲ್ಲಿಸಿದ ಸಂದರ್ಭದಲ್ಲಿ ಸರ್ಕಾರದಿಂದ ಸೂಚನೆ ಬಂದಿರುವುದು.

ಅನುಜ್ಞೆ

ಸ್ಥಳ : ಬೆಂಗಳೂರು ವಿಷಯ : ಅನುಜ್ಞೆ ಸಂಖ್ಯೆ : 700 ದಿನಾಂಕ : 04/03/2020

ಕ್ರ. ಸಂ.	ವಿಷಯ	ದಿನಾಂಕ	ಸಂಖ್ಯೆ	ವಿಷಯ	ವಿಷಯ				ವಿಷಯ
					1	2	3	4	
1	...	14	...	0-02	15
2	...	15	...	1-11	16

3	ತಿವಾಣಂದಿ ದಿನ ಸದಾಶಿವಸ್ತು	16	ಮಿಷ್ಯ	0-02	ಉಳಿತಾಯ	15	20	ಉಳಿತಾಯ	ಬೆಂಗಳೂರು-01
4	ಸರ್ಕಾರ	20	ಮಿಷ್ಯ	1-33	ಉಳಿತಾಯ	ಉಳಿತಾಯ	ಉಳಿತಾಯ	15, 16	ಬೆಂಗಳೂರು-05, ಕೃಷಿಬೆಂಗಳೂರು-01
5	ಬಿ.ಎಸ್. ಸಂದೀಪಯ್ಯ ದಿನ ಸದಾಶಿವಸ್ತು, ತಿವಾಣಂದಿ ದಿನ ಸದಾಶಿವಸ್ತು, ರೇಣುಕಯ್ಯ ದಿನ ಸದಾಶಿವಸ್ತು	21	ಮಿಷ್ಯ	0-09	ಉಳಿತಾಯ	20	6	ಉಳಿತಾಯ	-
6	ಮಲ್ಲಪ್ಪನವರವರವರ	6	ಬಿಡಿಪುಸ್ತಕ	0-20	ಉಳಿತಾಯ	ಉಳಿತಾಯ	8	21	ಬೆಂಗಳೂರು-08
7	ರಾಮಯ್ಯ ದಿನ ಉರಿಯ್ಯ	8	ಮಿಷ್ಯ	0-15	ಉಳಿತಾಯ	ಉಳಿತಾಯ, 28, 29	29, ಉಳಿತಾಯ ಪಕ್ಕ	06	ಮಾನ್ಯ-04, ಪಂಚನಗರ-01, ಸಿಬ್ಬಂದಿ-26, ಬೆಂಗಳೂರು-08
ಮುಂಬಡ್ಡಿನಿಂದ ವಸತಿ ಯಲ್ಲಿ ಸಂವಿಧಾನಬಾಹಿಯಾಗಿದೆ.									
8	ಬಂಗಾಳಿಯ್ಯ ಕೆ.ಎಂ. ರಾಮಯ್ಯ	8	ಮಿಷ್ಯ	0-23	ಉಳಿತಾಯ	ಉಳಿತಾಯ, 28, 29	29, ಉಳಿತಾಯ ಪಕ್ಕ	06	-
ಮುಂಬಡ್ಡಿನಿಂದ ವಸತಿ ಯಲ್ಲಿ ಸಂವಿಧಾನಬಾಹಿಯಾಗಿದೆ.									
9	ಸಂದೀಪ ದಿನ ಉರಿಯ್ಯ	8	ಮಿಷ್ಯ	0-24	ಉಳಿತಾಯ	ಉಳಿತಾಯ, 28, 29	29, ಉಳಿತಾಯ ಪಕ್ಕ	06	-
ಮುಂಬಡ್ಡಿನಿಂದ ವಸತಿ ಯಲ್ಲಿ ಸಂವಿಧಾನಬಾಹಿಯಾಗಿದೆ.									
10	ತಿವಾಣಂದಿ ದಿನ ಉರಿಯ್ಯ	8	ಮಿಷ್ಯ	0-08	ಸ.ಸಂ. 9	ಉಳಿತಾಯ	ಉಳಿತಾಯ	ಪಕ್ಕ	ಬೆಂಗಳೂರು-09
ಮುಂಬಡ್ಡಿನಿಂದ ವಸತಿ ಯಲ್ಲಿ ಸಂವಿಧಾನಬಾಹಿಯಾಗಿದೆ.									
11	ಮಲ್ಲಪ್ಪನವರವರವರ	8	ಬಿಡಿಪುಸ್ತಕ	1-02	ಉಳಿತಾಯ	ಉಳಿತಾಯ, 28, 29	29, ಉಳಿತಾಯ ಪಕ್ಕ	06	-

12	ಅಭ್ಯರ್ಥಿಗಳಿಗೆ	8	ಬಿಡುಗಡೆ 2	0-15	0008	0008	20	06	2000-01
ಪರಿಶೀಲಿಸಿ ನಂತರ ಈ ವಿಷಯವನ್ನು ಸರ್ಕಾರದ ಸಹಾಯಕ ಸಚಿವರು ಮತ್ತು ಮಂತ್ರಿಗಳಿಗೆ ಕಾರ್ಯದರ್ಶಿಗಳ ಮೂಲಕ ಕಳುಹಿಸಿ ಮತ್ತು ಸರ್ಕಾರದ ಅನುಮೋದನೆ ಪಡೆಯುವುದು.									
12	ಅಭ್ಯರ್ಥಿಗಳಿಗೆ ಗೌರವ ಸಹಾಯ	29	ಅಭ್ಯರ್ಥಿ	1-12	0008	0008	8	8	-
13	ಅಭ್ಯರ್ಥಿಗಳಿಗೆ	-	ಬಿಡುಗಡೆ 8	0-15	-	-	-	-	2000-17, 2000-02, 2000-04 ಇತರೆ
			ಅಭ್ಯರ್ಥಿ	4-14					
			ಅಭ್ಯರ್ಥಿ	1-12					
			ಅಭ್ಯರ್ಥಿ	0-16					

ಟೀಬಿ

ಗುಣ: ಕಾರ್ಯದರ್ಶಿ, ಮಂಡಳಿ, ಬಿಡುಗಡೆ, ಸರ್ಕಾರ: ರಬಿ, ವಿಧಿ: ಕಾರ್ಯದರ್ಶಿ

ಕ್ರ. ಸಂ.	ಕಾರ್ಯದರ್ಶಿ ವಿವರ	ಸಂಖ್ಯೆ	ವಿಧಿ	ವಿಷಯ	ಮೊತ್ತ				ಮಿಷನ್
					ಸರ್ಕಾರ	ಸರ್ಕಾರ	ಸರ್ಕಾರ	ಸರ್ಕಾರ	
1	2	3	4	5	6	7	8	9	10
1	ಅಭ್ಯರ್ಥಿಗಳಿಗೆ	20	ಅಭ್ಯರ್ಥಿ	1-08	0008	0008	10	25	2000-01, 2000-02, 2000-01, 2000-02, 2000-02, 2000-01, 2000-01, 2000-01

2	ಸರ್ಕಾರಿ ಸೇವೆಯಲ್ಲಿ ಜಿಲ್ಲಾ ಮೂಲಕ ಕೆಲಸ ಮಾಡುತ್ತಿರುವವರು (ಜಿಲ್ಲಾ)	25/362	ಮಕ್ಕಳ	0-10	20	27/2 27/1	20	27/2 27/1	-
3	ರಾಮನಗೌಡಿಯಲ್ಲಿ ಜಿಲ್ಲಾ ಮೂಲಕ ಕೆಲಸ ಮಾಡುತ್ತಿರುವವರು (ಜಿಲ್ಲಾ)	25/4	ಮಕ್ಕಳ	0-30					-
4	ಜಿಲ್ಲಾ ಮೂಲಕ ಕೆಲಸ ಮಾಡುತ್ತಿರುವವರು	25/1	ಮಕ್ಕಳ ಹಿರಿಯರು	0-30 0-02					ಜಿಲ್ಲಾ-27, ದಾವಣಗೆರೆ-01, ಚಿಕ್ಕಬಳ್ಳಾಪುರ-15, ಹುಬ್ಬಳ್ಳಿ-17
5	ಜಿಲ್ಲಾ ಮೂಲಕ ಕೆಲಸ ಮಾಡುತ್ತಿರುವವರು	25/5	ಮಕ್ಕಳ	0-30					-
6	ಜಿಲ್ಲಾ ಮೂಲಕ ಕೆಲಸ ಮಾಡುತ್ತಿರುವವರು	25/2	ಮಕ್ಕಳ ಹಿರಿಯರು	1-28 0-02					ಬೆಂಗಳೂರು-01, ದಾವಣಗೆರೆ-04
7	ಜಿಲ್ಲಾ ಮೂಲಕ ಕೆಲಸ ಮಾಡುತ್ತಿರುವವರು	25/6	ಮಕ್ಕಳ	1-02					ಬೆಂಗಳೂರು-17, ದಾವಣಗೆರೆ-12, ಮೈಸೂರು-01, ಹುಬ್ಬಳ್ಳಿ-16, ಹುಬ್ಬಳ್ಳಿ-01, ದಾವಣಗೆರೆ-10, ಚಿಕ್ಕಬಳ್ಳಾಪುರ-02, ಬೆಂಗಳೂರು-02, ಬೆಂಗಳೂರು-01, ಮೈಸೂರು-02, ದಾವಣಗೆರೆ-01, ದಾವಣಗೆರೆ-02, ದಾವಣಗೆರೆ-01
		ಕ್ರಮ 2 ರಿಂದ 7 ರ ನಡುವೆ ಆಯ್ಕೆ ಪ್ರಕ್ರಿಯೆ ನಡೆಸುವ ಸಂದರ್ಭದಲ್ಲಿ ಜಿಲ್ಲಾ ಮೂಲಕ ಕೆಲಸ ಮಾಡುತ್ತಿರುವವರು							
8	ಜಿಲ್ಲಾ ಮೂಲಕ ಕೆಲಸ ಮಾಡುತ್ತಿರುವವರು	27/1	ಮಕ್ಕಳ ಹಿರಿಯರು	1-22 0-13	27/2	25	20	27/2	ಬೆಂಗಳೂರು-03, ದಾವಣಗೆರೆ-03
		ಜಿಲ್ಲಾ ಮೂಲಕ ಕೆಲಸ ಮಾಡುತ್ತಿರುವವರು, ಜಿಲ್ಲಾ ಮೂಲಕ ಕೆಲಸ ಮಾಡುತ್ತಿರುವವರು, ಜಿಲ್ಲಾ ಮೂಲಕ ಕೆಲಸ ಮಾಡುತ್ತಿರುವವರು							

		27/1	2020	1-05	27/1	20	2020	2020	
9	ಜಿಲ್ಲಾ ಪಂಚಾಯತನದ ವತಿಯಲ್ಲಿರುವ ಸರ್ಕಾರಿ ಶಾಲೆಗಳಲ್ಲಿ (ಸಿಬಿ)	ಜಿಲ್ಲಾ ಪಂಚಾಯತನದ ವತಿಯಲ್ಲಿರುವ ಸರ್ಕಾರಿ ಶಾಲೆಗಳಲ್ಲಿ ಸಂಖ್ಯೆ 27/1/2020 ಮತ್ತು ಸಂಖ್ಯೆ 27/1/2020 ಅಡಿಯಲ್ಲಿ ಸರ್ಕಾರಿ ಶಾಲೆಗಳಲ್ಲಿ ಸಂಖ್ಯೆ 25/2 ರಲ್ಲಿ ಅಧ್ಯಯನಕ್ಕೆ ಸಂಬಂಧಿಸಿದಂತೆ							ಸಂಖ್ಯೆ-12
10	ಜಿಲ್ಲಾ ಪಂಚಾಯತನದ ವತಿಯಲ್ಲಿರುವ	27/2	2020	0-23 0-05	2020	27/1	25	27/1	ಸಂಖ್ಯೆ-21, ಸಂಖ್ಯೆ(ಸಿ)-05, ಸಂಖ್ಯೆ-05, ಸಂಖ್ಯೆ-03, ಸಂಖ್ಯೆ-05, ಸಂಖ್ಯೆ-13, ಸಂಖ್ಯೆ-12, ಸಂಖ್ಯೆ(ಸಿ)-01, ಸಂಖ್ಯೆ-01
ಜಿಲ್ಲಾ ಪಂಚಾಯತನದ ವತಿಯಲ್ಲಿರುವ									
11	ಜಿಲ್ಲಾ ಪಂಚಾಯತನದ ವತಿಯಲ್ಲಿರುವ	29	2020	1-31	27/1	2020	2020	28	ಸಂಖ್ಯೆ-08, ಸಂಖ್ಯೆ-04, ಸಂಖ್ಯೆ-03, ಸಂಖ್ಯೆ-02, ಸಂಖ್ಯೆ-01, ಸಂಖ್ಯೆ(ಸಿ)-09, ಸಂಖ್ಯೆ-02
ಜಿಲ್ಲಾ ಪಂಚಾಯತನದ ವತಿಯಲ್ಲಿರುವ									
12	ಜಿಲ್ಲಾ ಪಂಚಾಯತನದ ವತಿಯಲ್ಲಿರುವ	26	2020	0-29					
13	ಜಿಲ್ಲಾ ಪಂಚಾಯತನದ ವತಿಯಲ್ಲಿರುವ	28/1	2020	2-12					
ಜಿಲ್ಲಾ ಪಂಚಾಯತನದ ವತಿಯಲ್ಲಿರುವ									
14	ಜಿಲ್ಲಾ ಪಂಚಾಯತನದ ವತಿಯಲ್ಲಿರುವ	28/1/4	2020	0-11	2020	2020	29	7/2	ಸಂಖ್ಯೆ-01
15	ಜಿಲ್ಲಾ ಪಂಚಾಯತನದ ವತಿಯಲ್ಲಿರುವ	28/1	2020	0-18					
ಸಂಖ್ಯೆ 1, 14, 15 ಅಡಿಯಲ್ಲಿ ಸಂಖ್ಯೆ 28 ಅಡಿಯಲ್ಲಿ ಜಿಲ್ಲಾ ಪಂಚಾಯತನದ ವತಿಯಲ್ಲಿರುವ									
			2020	15-16					
			2020	1-11					
			2020	16-17					

ಅಧಿಸೂಚನೆ

ಗ್ರಾಮ : ಮೂಡನವಳ್ಳಿ

ಮೇಜರ್ : ಬಿ.ಲಕ್ಷ್ಮಣ

ಪಾಲಕರು : ಗುರು

ವಿಧಿ : ಪುನರಾವೇಶ

ಕ್ರ. ಸಂ.	ಪಾಲಕರರ ಹೆಸರು	ಸ.ಸಂ.	ತರಗತಿ	ಮಾನ್ಯತೆ/ವಿಧಿ	ಪ್ರಾಚಾರ್ಯ				ಮರುಪಾವತಿ
					ಸರ್ಕಾರ	ಪ್ರೈವೆಟ್	ಸರ್ಕಾರ	ಪ್ರೈವೆಟ್	
1	2	3	4	5	6	7	8	9	10
1	ಪಟ್ಟಣಂ ಬಸವ್ವ ಬಿಕ್ಕಮಲ್ಲಯ್ಯ ಲಕ್ಷ್ಮಮ್ಮ ಸೀನಂ ಪಟ್ಟಣಂ(ಜಂಟಿ)	12/181	ಮುಖ್ಯ	0-32	ಸ.ಸಂ 13	ಗಿ.ಸಂ 110	ಸ.ಸಂ 13	ಉ.ಸಂ 6000	-
2	ಸಿದ್ದಲಿಂಗಯ್ಯ ಬಸವ್ವ ಬಸವಯ್ಯ ಪುಲಕಯ್ಯ(ಜಂಟಿ)	12/46	ಮುಖ್ಯ	0-27					-
3	ದೊಡ್ಡನಿಂಗಯ್ಯ ಬಸವ್ವ ಬಸವಯ್ಯ ಸಿಂಹನರಸಯ್ಯ(ಜಂಟಿ)	12/56	ಮುಖ್ಯ	0-25					-
4	ನಂಗಯ್ಯ ಪಿರಂ ರಾಜೇಗೌಡಯ್ಯ ವಾಣಿರಾಜು ಎಂ.ಬಿ.ಬಸವ್ವ ರಾಜೇಗೌಡಯ್ಯ(ಜಂಟಿ)	12/16	ಮುಖ್ಯ	0-01					-
5	ಮಲ್ಲಯ್ಯ ಬಸವ್ವ ಸಿದ್ದನಿಂಗಯ್ಯ(ಜಂಟಿ)	12/96	ಮುಖ್ಯ	0-10					-
6	ಬಿಕ್ಕಮಲ್ಲ ಬಸವ್ವ ಸಿಂಹನರಸಯ್ಯ ಬಿಕ್ಕಮಲ್ಲ(ಜಂಟಿ)	12/106	ಮುಖ್ಯ	0-06					-
<p>ಕ್ರ.ಸಂ 01 ರಿಂದ 10ರ ವರೆಗಿನ ಸ.ಸಂ. ಉದಾಹರಣೆಗೆ ಶ್ರೀಮತಿ ಸ.ಸಂ 12 ಉಳ್ಳು, ಉದಾಹರಣೆಗೆ ಮುಖಂಡರಾದ ಪಾಲಕರು 12/181, 12/46, 12/56, 12/16, 12/96, 12/106 ಎಂದು ಉದಾಹರಿಸಲಾಗಿದೆ.</p>									

7	ಶಿವರಾಜ್ ಜಿನಾ ಸಿಬ್ಬಂದಿಯು	12	ಮಾಸ	0-27	-	-	-	-	-
	ಮಂಜುರಾಗಿ ವಜಾಯಿಸಿ ಇಂದಿರಿಸಲಾಗಿದೆ								
8	ಬಿಗಿಯು ಜಿನಾ ಸಿಬ್ಬಂದಿಯು	12	ಮಾಸ	0-20	-	-	-	-	ಮಾನ್ಯ(ರು)-21
	ಮಂಜುರಾಗಿ ವಜಾಯಿಸಿ ಇಂದಿರಿಸಲಾಗಿದೆ								
9	ಗೋಪ್ಪ ಕೋಂ ಸಿಬ್ಬಂದಿಯು ಜಿನಾ ಸಿಬ್ಬಂದಿಯು	12	ಮಾಸ	0-12 1/2	-	-	-	-	-
	ಮಂಜುರಾಗಿ ವಜಾಯಿಸಿ ಇಂದಿರಿಸಲಾಗಿದೆ								
10	ಒಸವರಾಜ್ ಜಿನಾ ಸಿಬ್ಬಂದಿಯು ಜಿ.ಎಂ.ಎಂ. ಕೋಂ ಒಸವರಾಜ್(ಸಂಚಿ)	12	ಮಾಸ	0-30	-	-	-	-	-
	ಮಂಜುರಾಗಿ ವಜಾಯಿಸಿ ಇಂದಿರಿಸಲಾಗಿದೆ								
11	ಚಿಕ್ಕನಂಗಯ್ಯ ಜಿನಾ ಸಿಬ್ಬಂದಿಯು ಕೋಂ ಚಿಕ್ಕನಂಗಯ್ಯ (ಸಂಚಿ)	12	ಮಾಸ	0-16 1/2	-	-	-	-	-
	ಮಂಜುರಾಗಿ ವಜಾಯಿಸಿ ಇಂದಿರಿಸಲಾಗಿದೆ								
12	ಶ್ಯಾಮಸುಂದರ ಜಿನಾ ಮಂಜುರಂಗರಾಯ್	13/1	ಮಾಸ	0-22	15	೨೦೦೬	೨೦೦೬	13.12	ಸಂಚಾರಿ ಕೋಂ (ಸಂಚಿ ಗಣ್ಯ)
	ಕ್ರಿಯದ ಮೂಲಕ ಸರ್ಕಾರ ಬಲಿಪಡಿಸಲಾಗಿದೆ								
13	ರಾಜೇಶ್ ಜಿನಾ ಪಟ್ಟಣಮೇಗಡ	13/2	ಮಾಸ	0-03	-	-	-	-	-

14	ಪಟ್ಟಣದ ಬೀದಿ ಲಿಂಗವಿಲ್ಲ	13/1	ಮಿಕ್ಕ	4-10					ತೆರ-71, ವಾಕ್ಯ-16, ಮಾತೃ(ಮ)-06, ಪಾಠ್ಯ-92, ಸದ-04, ರೀತಿ-02, ಬೆಳಕು-10, ಮಕ್ಕಳ-01, ಮಕ್ಕಳ-03, ಅಕ್ಷರ-01, ಬೆಂ-01, ಅಕ್ಷರ-10, ಬೆಂ-01, ಸ್ವಚ್ಛತೆ-01, ಬೆಳಕು
		<p>ಕ್ರಮ 12 ರಿಂದ 14 ರ ವರೆಗಿನ ಸ.ನಂ ಅನುಸಾರವಾಗಿ ಕ್ರಮ ಸ.ನಂ 13 ಅಕ್ಷರ, ಮಾತೃ(ಮ) ಮತ್ತು ಪಾಠ್ಯ ಸ.ನಂ 13/1, 13/2, 13/3 ಮತ್ತು ಇತರವಿಲ್ಲವಾಗಿದೆ</p>							
15	ಪಟ್ಟಣದ ಬೀದಿ ಕೆಲವು	15/1	ಮಿಕ್ಕ	0-04	ಗಡಿ	13	ಗಡಿ	ಅಕ್ಷರ	-
ಒಟ್ಟು			ಮಿಕ್ಕ	10-06					
			ಒಟ್ಟು	10-06					

ಪರಿಶೀಲನೆ

ಕ್ರಮ	ಗ್ರಾಮದ ಹೆಸರು	ಮಿಕ್ಕ	B ವಿಭಾಗ	ಒಟ್ಟು
1	ಬೀದಿಯುರು	6-34	2-22	9-16
2	ಬೆಂಗಳೂರು	15-26	1-11	16-37
3	ಮಾರನಕೆರೆ	10-06	-	10-06
ಒಟ್ಟು		32-26	3-33	36-19

ವಿಶೇಷ ಪರಿಶೀಲನೆಗಾಗಿ
ವಿಶ್ವವಿದ್ಯಾಲಯ, ಯೋಜನೆ, ಕುಮರನೂರು

PR-189

ಸರ್ಕಾರದ ಅಧೀನ ಕಾರ್ಯದರ್ಶಿ
ಕಂದಾಯ ಇಲಾಖೆ (ಪರಿಶೀಲನೆ-02)

ಕರ್ನಾಟಕ ರಾಜ್ಯ
19/1/20

ಕರ್ನಾಟಕ ರಾಜ್ಯ ಪ್ರಜಾಪ್ರಭುತ್ವ, ಗುರುತಾರ, ೦೪, ಜೂನ್, ೨೦೨೦

ಪುಟ ೬

೭೨೪

ಕಂದಾಯ ಸಚಿವಾಲಯ

ಭೂಸ್ವಾಧೀನ ಪ್ರಕ್ರಿಯೆಯಲ್ಲಿ ಪಾರದರ್ಶಕತೆ ಮತ್ತು ಸೂಕ್ತ ಪರಿಹಾರದ ಪಕ್ಕ, ಪುನರ್ವಸತಿ ಮತ್ತು ಪುನರಾವೇಶಗಳನ್ನು 2013
ಕಲಂ 19(1) ರ ಮೇರೆಗೆ ಅಧಿಸೂಚನೆ

ದಿನಾಂಕ: 01.06.2020

ಕ್ರಮಾಂಕ : ಕಂಇ 09 ಭೂಸ್ವಾಧೀನ 2019

ಈ ಮುಂದಿನ ಅನುಸೂಚಿಯಲ್ಲಿ ನಿರ್ದಿಷ್ಟ ಪಡಿಸಿದ ಜಮೀನುಗಳು ಒಂದು ಸಾರ್ವಜನಿಕ ಉದ್ದೇಶಕ್ಕಿಂತಲೂ ಎತ್ತರವಾಗಿ ಯೋಜನೆಯಡಿ ಯಾವ ನಿರೀಕ್ಷಿಸಬಹುದಾದ ಉದ್ದೇಶಕ್ಕಾಗಿ ಅಗತ್ಯವಾದ ಮೇಲ್ವಿಚಾರಣಾ ಸರ್ಕಾರದವರಿಗೆ ಒಂದು ಬಂದಿರುವುದರಿಂದ ಉದ್ದೇಶವನ್ನು ಧೂಸ್ವಾಧೀನ ಪ್ರಕ್ರಿಯೆಯಲ್ಲಿ ಪಾರದರ್ಶಕತೆ ಮತ್ತು ಸೂಕ್ತ ಪರಿಹಾರದ ಪಕ್ಕ, ಪುನರ್ವಸತಿ ಮತ್ತು ಪುನರಾವೇಶಗಳನ್ನು 2013 ರ ಕಲಂ 11(1) ರಂತೆ ಮತ್ತು ಸೂಕ್ತ ಪರಿಹಾರದ ಪಕ್ಕ, ಪುನರ್ವಸತಿ ಮತ್ತು ಪುನರಾವೇಶಗಳನ್ನು (ಕರ್ನಾಟಕ) ನಿಯಮಾವಳಿ ರಂತೆ ಅಧಿಸೂಚನೆ ಹೊರಡಿಸಲಾಗಿರುವುದರ ಮೇರೆಗೆ ಭೂಸ್ವಾಧೀನ ಪ್ರಕ್ರಿಯೆಯಲ್ಲಿ ಪಾರದರ್ಶಕತೆ ಮತ್ತು ಸೂಕ್ತ ಪರಿಹಾರದ ಪಕ್ಕ, ಪುನರ್ವಸತಿ ಮತ್ತು ಪುನರಾವೇಶಗಳನ್ನು 2013 ರ ಕಲಂ 19(1) 2015 ರ ನಿಯಮ 18 ರಂತೆ ಉದ್ದೇಶವನ್ನು ಧೂಸ್ವಾಧೀನ ಪ್ರಕ್ರಿಯೆಯಲ್ಲಿ ಪಾರದರ್ಶಕತೆ ಮತ್ತು ಸೂಕ್ತ ಪರಿಹಾರದ ಪಕ್ಕ, ಪುನರ್ವಸತಿ ಮತ್ತು ಪುನರಾವೇಶಗಳನ್ನು 2015 ರ ನಿಯಮ 2(2) ರನ್ವಯ ಅಧಿಸೂಚನೆ ಹೊರಡಿಸಲಾಗಿದೆ. ಹಾಗೂ ಭೂಸ್ವಾಧೀನ ಪ್ರಕ್ರಿಯೆಯಲ್ಲಿ ಪಾರದರ್ಶಕತೆ ಮತ್ತು ಸೂಕ್ತ ಪರಿಹಾರದ ಪಕ್ಕ, ಪುನರ್ವಸತಿ ಮತ್ತು ಪುನರಾವೇಶಗಳನ್ನು 2015 ರ ನಿಯಮ 2(2) ರನ್ವಯ ಅಧಿಸೂಚನೆ ಕಾರ್ಯಗಳನ್ನು ನಿರ್ವಹಿಸಲು ವಿಶೇಷ ಭೂಸ್ವಾಧೀನಾಧಿಕಾರಿಗಳು, ಎತ್ತರವಾಗಿ ಯೋಜನೆ, ಪುನರಾವೇಶದವರನ್ನು ನೇಮಕ ಮಾಡಿರುತ್ತಾರೆ. ಭೂಸ್ವಾಧೀನಕ್ಕೆ ಒಳಪಟ್ಟವರ ಸರ್ವೆ ನಂಬರ್ ಮತ್ತು ವಿಳಾಸಗಳ ವಿವರಗಳು ಈ ಕೆಳಗಿನ ಅನುಸೂಚಿಯಂತಿರುತ್ತವೆ. ಕಲಂ 19(1) ಹೊರಡಿಸಲಾಗಿರುವ ವಿಳಂಬವನ್ನು ಸರ್ಕಾರದ ಅಧಿಸೂಚನೆ ಕಂಇ 09 ಭೂಸ್ವಾಧೀನ 2019 ದಿನಾಂಕ 25/02/2020 ರಂತೆ ದಿನಾಂಕ 30/09/2020 ರವರೆಗೆ ಕಲಂ 19(7) ರಂತೆ ಕಾಲಾವಕಾಶ ವಿಸ್ತರಿಸಿ ಆದೇಶ ಮಾಡಿರುತ್ತದೆ.

ಈ ಪ್ರಕಟಣೆಯನ್ನು ಉದ್ದೇಶವನ್ನು ಧೂಸ್ವಾಧೀನ ಪ್ರಕ್ರಿಯೆಯಲ್ಲಿ ಪಾರದರ್ಶಕತೆ ಮತ್ತು ಸೂಕ್ತ ಪರಿಹಾರದ ಪಕ್ಕ, ಪುನರ್ವಸತಿ ಮತ್ತು ಪುನರಾವೇಶಗಳನ್ನು 2013 ರ ಕಲಂ 19(1) ರಂತೆ ಹೊರಡಿಸಲಾಗಿದೆ ಭೂಸ್ವಾಧೀನಕ್ಕೆ ಒಳಪಟ್ಟವರ ಜಮೀನುಗಳ ನಕ್ಷೆಯನ್ನು ವಿಶೇಷ ಭೂಸ್ವಾಧೀನಾಧಿಕಾರಿಗಳು, ಎತ್ತರವಾಗಿ ಯೋಜನೆ, ಪುನರಾವೇಶದವರ ಪರಿಹಾರದಲ್ಲಿ ಪರಿಶೀಲನೆ ಇಡಲಾಗಿದೆ.

ಭೂಸ್ವಾಧೀನ ಪ್ರಕ್ರಿಯೆಯಲ್ಲಿ ಪಾರದರ್ಶಕತೆ ಮತ್ತು ಸೂಕ್ತ ಪರಿಹಾರದ ಪಕ್ಕ, ಪುನರ್ವಸತಿ ಮತ್ತು ಪುನರಾವೇಶಗಳನ್ನು 2013 ರ ಕಲಂ 15(1) ರ ಪ್ರಕಾರ ಕಲಂ 11(1) ರ ಪ್ರಕಟಣೆಯ ಬಗ್ಗೆ ನೀಡಲಾದ ನೋಟೀಸುಗಳ ವಿಚಾರವಾಗಿ ಧಾರ್ಮಿಕ ಪ್ರದೇಶಗಳಿಂದ ಸೂಚಿಸಲಾದ ಅಕ್ಷಯಗಳನ್ನು ವಿಚಾರಣೆ ಮಾಡಲಾಗಿದೆ. ಭೂಸ್ವಾಧೀನಕ್ಕೆ ಒಳಪಟ್ಟವರು ಉದ್ದೇಶಿಸಿರುವ ಜಮೀನುಗಳು ಸರ್ಕಾರೀ ಹಿತದಲ್ಲಿ ಬರುತ್ತಿದ್ದು ಭೂಸ್ವಾಧೀನ ಪ್ರದೇಶದಲ್ಲಿ ಬರುವ ಭೂಮಾಲೀಕರನ್ನು ಸ್ವಯಂಚರ್ಮ ಪುನರ್ವಸತಿ ಕೇಂದ್ರವನ್ನು ಸ್ಥಾಪಿಸುವುದನ್ನು ಕಲಂ 16 ಮತ್ತು 17 ರನ್ವಯ ಪುನರ್ವಸತಿ ಮತ್ತು ಪುನರಾವೇಶಕ್ಕೆ ವ್ಯವಸ್ಥೆಯ ಬಗ್ಗೆ ಪರಿಶೀಲಿಸಲಾಗಿದೆ. 65 ಕುಟುಂಬಗಳಿಗೆ ಸೇರಿದ ಭೂಮಿಯನ್ನು ಭೂಸ್ವಾಧೀನವಡಿಸಿಕೊಳ್ಳುವುದನ್ನು ಸರ್ವೆ 1/3, 4, 35, 37, 170, 179, 148/ಬಿ153, 148/ಬಿ288, 148/ಬಿ95, 225 ರಲ್ಲಿನ ಕುಟುಂಬಗಳನ್ನು ಹೊರತುಪಡಿಸಿ ಉಳಿದ ಕುಟುಂಬಗಳ ಪದವೀದಾರರನ್ನು ಯಾವುದೇ ಧಾರ್ಮಿಕ ಉದ್ದೇಶಕ್ಕಾಗಿ ಉಗ್ರವಾದಿಯಾಗಿರುವುದನ್ನು ಕಲಂ 18 ರ ಅಡಿಯಲ್ಲಿಯೂ ಪುನರ್ವಸತಿ ಮತ್ತು ಪುನರಾವೇಶ ಹಾಗೂ ಪದವೀದಾರ ಸರ್ಕಾರದ ಕಾರ್ಯದರ್ಶಿ, ಕಂದಾಯ ಇಲಾಖೆ ರವರು ಮತ್ತು ಪತ್ರಕರ್ಮಿ ಕಂಇ 59 ದಿಆರ್ಆರ್ 2019 ದಿನಾಂಕ 07/11/2019 ರಂತೆ ಪುನರ್ವಸತಿ ಮತ್ತು ಪುನರಾವೇಶಗಳನ್ನು ಪರಿಶೀಲಿಸುವುದನ್ನು ನೀಡಿರುತ್ತಾರೆ.

ಈ ಪ್ರಕಟಣೆಯಲ್ಲಿ ಪ್ರಕಟಿಸಲಾದ ಜಮೀನುಗಳಲ್ಲಿ ಅಧಿಕಾರಿಯವರು ಅಧಿಸೂಚನೆ ಪ್ರಕಟವಾದ 30 ದಿನಗಳೊಳಗೆ ಕಲಂ 21(2) ರಂತೆ ಅಕ್ಷಯಗಳನ್ನು ಮಾಡುವುದಕ್ಕೆ ಸಮ ಅಕ್ಷಯಗಳನ್ನು ವಿಶೇಷ ಭೂಸ್ವಾಧೀನಾಧಿಕಾರಿ, ಎತ್ತರವಾಗಿ ಯೋಜನೆ, ಪುನರಾವೇಶದವರಿಗೆ ನೀಡಬಹುದು.

ಅನುಸೂಚಿ

ಗಣಪತಿ ಜಿಲ್ಲಾ ಪಂಚಾಯತ್

ಹೋಬಳಿ : ಹಾಗಲವಾಡಿ

ಪಾಲಾಟು : ಗುಟ್ಟಿ

ಜಿಲ್ಲೆ : ಹುಮಕೂರು

ಕ್ರ. ಸಂ.	ವಾಣಿಜ್ಯಾಧಿಕಾರಿ ವ್ಯಾಪ್ತಿ	ಸಂಖ್ಯೆ	ತರಗತಿ	ಮಾನ್ಯತೆ/ವಿಧಿ	ಸಭಾಸದರು				ಪರಿಷತ್/ಪಂಚಾಯತ್
					ಮೊತ್ತ	ಸಂಖ್ಯೆ	ಉಳಿತಾಯ	ಮೊತ್ತ	
1	ವಾಣಿಜ್ಯಾಧಿಕಾರಿ ವ್ಯಾಪ್ತಿ ಲೇಖನಿ/ನೋಂದಣಿ/ಉಳಿತಾಯ ನೋಂದಣಿ(ಅಂಚೆ)	1/1	ಮುಖ್ಯ ಪರಿಷತ್	0-08 0-00 1/2	2/2	ಉಳಿತಾಯ	ಗಡಿ	1/2	ಬೇವು-03, ಬೇವುಸು-06, ಪಾಲ-02, ಹೊನ್ನೆ-01
2	ವಾಣಿಜ್ಯಾಧಿಕಾರಿ ವ್ಯಾಪ್ತಿ ಲೇಖನಿ/ನೋಂದಣಿ	1/2	ಮುಖ್ಯ ಪರಿಷತ್	0-12 1/2 0-04 1/2	2/2	ಉಳಿತಾಯ	1/1	1/3	ಬೇವುಸು-03, ಕಾಡುಮರ-02, ಪಾಲ-01, ಹೊನ್ನೆ-02
3	ಗುರುಪುತ್ರಿಯ ವ್ಯಾಪ್ತಿ ಲೇಖನಿ/ನೋಂದಣಿ	1/3	ಮುಖ್ಯ ಪರಿಷತ್ ವಿಧಾನ	1-29 0-04 0-02	2/1 2/2	ಉಳಿತಾಯ	1/2	4	ಕೆಂಪು-05, ಕೆಂಪುಸು-01, ಬೇವು-10, ಬೇವುಸು-05, ಹೊನ್ನೆ-03, ಕಾಡುಮರ-02, ಕಾಡುಮರ(ಮ)-06, ಕಾಡುಮರ-02, ಮುಟ್ಟು-01, ಪಾಲ-01, ಅರ್ಕಲಾ-01, ಅರ್ಕಲಾ(ಮ)-03, ಕಾಡು(ಮ)-03, ಪಾಲ-02, ಪೆಣ್ಣುಲೇಖನಿ
4	ವಾಣಿಜ್ಯಾಧಿಕಾರಿ ವ್ಯಾಪ್ತಿ ಲೇಖನಿ/ನೋಂದಣಿ	2/1	ಮುಖ್ಯ ಪರಿಷತ್	0-08 0-01 1/2	ಉಳಿತಾಯ	1/3	2/2	1/3 ಉಳಿತಾಯ	ಕೆಂಪು-08, ಕೆಂಪುಸು-01, ಅರ್ಕಲಾ-09, ಅರ್ಕಲಾ-02, ಬೇವು-09, ಹೊನ್ನೆ-04, ಪಾಲ-01, ಕಾಡುಮರ-01, ಬೇವುಲೇಖನಿ-01, ಕಾಡುಲೇಖನಿ

5	ದೊಡ್ಡಕೆಲವಯ್ಯ ದಿನಾ ಪಟ್ಟಣ	7/3	ಮಿಷ್ಯ ಅಧಿಕಾರಿಯು	0-33 0-02 1/2	ಉಳಿತ	1/1 1/2 1/3	ಗಡಿ	1/1	ಬೇವು-07, ಪಾಲಿ-05, ಕುಂಬಾರನಾ-06
6	ವೇದಮೂರ್ತಿ ದಿನಾ ದೊಡ್ಡಕೆಲವು	4	ಮಿಷ್ಯ	2-16	ಉಳಿತ	24	1/3	5	ತೆಂಗು-20, ತೆಂಗುನಾ-07, ಅಡಿಕೆನಾ-51 ಮಾವು-26, ಬೇವು-14, ಬೇವುನಾ-02, ಹುಣಸೆ-01, ತೆಂಗು-02, ಹಾಲಿ-02, ದೋಡಾವೆಲೆ-01, ಪೈಪಲ್ಟೆನ್
7	ದುರ್ಗನರಸಯ್ಯ ದಿನಾ ದುರ್ಗಯ್ಯ	24	ಮಿಷ್ಯ ಅಧಿಕಾರಿಯು	1-22 0-02	4	ಉಳಿತ, 33	ಉಳಿತ	23/1	ಬೇವು-04, ಬೇವುನಾ-05, ಹಾಲಿ-02
8	ಪೊನ್ನಯ್ಯ ದಿನಾ ಲಿಂಗಯ್ಯ	5	ಮಿಷ್ಯ	0-02	ಉಳಿತ	23/1	4	ಉಳಿತ	-
9	ಕೆಂಪಯ್ಯ ದಿನಾ ಕರೀರಂಗಯ್ಯ	23/1	ಮಿಷ್ಯ	0-33	5	34/1	24	ಉಳಿತ	ತೆಂಗು-34, ಬೇವು-05, ಬೇವು(ಮ)-05, ತೆಂಗು-15, ತೆಂಗುನಾ-01, ಹಾಲಿ-01, ಕುಂಬಾರನಾ-01, ತೆಂಗು-01
10	ಸ್ವಾಮಿರಂಗಯ್ಯ ದಿನಾ ನರಸಯ್ಯ, ಬೊನ್ನಯ್ಯ ಕೋಟೆ ಸ್ವಾಮಿರಂಗಯ್ಯ (ಬಂಟಿ)	33	ಮಿಷ್ಯ	0-10 1/2	24	ಉಳಿತ	ಉಳಿತ	34/1	ಹಲಸು-01, ಹುಣಸೆ-02, ಪುಟಾಪುಟ-01, ಬೇವು(ಮ)-03
11	ಪೀಪ್ಲೆ ರಿವೆಲ್ಯೂಷನ್ ದಿನಾ ಸಿದ್ದರಾಮಯ್ಯ	34/1	ಮಿಷ್ಯ	1-21	23/1	ಉಳಿತ	33	34/2	ತೆಂಗು-02, ತೆಂಗು(ಮ)-17, ತೆಂಗುನಾ-09, ಮಾವು-64, ಯಾದೇವು- 73, ಸಿಲ್ಕು-02, ನುಣ್ಣು-04, ತೆಂಗು-08, ಬೇವು-03, ಬೇವುನಾ-04, ಹಲಸು(ಮ)-01, ಹೊಂಬೆಂ-01, ಯರಬ(ಮ)-01 ಪೈಪಲ್ಟೆನ್, ಕನ್ನೀರಾವರಿ
12	ಲಿಂಗಯ್ಯ ಕೋಟೆ ರೇಲ್ ಸಿದ್ದರಾಮಯ್ಯ	34/2	ಮಿಷ್ಯ	1-23	ಉಳಿತ	35/2, ಉಳಿತ	34/1	35/1, 35/2	ತೆಂಗು-11, ತೆಂಗು(ಮ)-23, ಕೆಂಬೆನಾ-24, ಬೇವು-03, ಬೇವುನಾ-

								35/3	11. ಯಾಜ್ಞವಲ್ಕ್ಯ(ಮ)-74, ತೇಗ-03, ಹೊಂಗೆ-02, ಮಗ್ಗ-10, ಜಾಲಿ-01, ನಿಂಬೆಹಣ್ಣು-03 ಪೈಪಲ್ಸ್
									ಕಲಂ 11(1)ರ ನಿಯಮಿತ ಕರಪಾವತಿಯು: ಚಿಕ್ಕದಾಖಲೆ 40 ಭಾಗೀಷಯಗಳನ್ನು ನೆಚ್ಚುಕಾಡಲಿ. ಪರಿಹಾರ ನಿರ್ಧಾರವಾಗುವವರೆಗೆ ಕಲಂ 11(4) ಪಾಲನೆ ನಿಯಮ 29(2) ರನ್ವಯ ಪರಿಶೀಲಿಸಲಾಗುವುದು.
13	ರಾಮಯ್ಯ ಬನ್ ಕೆಂಪವಾಸಿಯ	45/2	ಮಿಷ್ಯ ಇಖರಾಬು	0-00 1/2	34/2	ಉಳಿತ	ಉಳಿತ 34/2	42	-
14	ಹೇಮಲತಾ ಕೋಂ ರೆ ಹಗದೀರಯ್ಯ	35	ಮಿಷ್ಯ ಇಖರಾಬು	1-11	35/2	42	34/2	36/1	ಬೇವು-03, ಬೇವು(ಮ)-06, ಹೊಂಗೆ-19, ಯಾರದ-03, ಬಾಗ-01, ಬ್ಯಾಲ-02, ಬ್ಯಾಲಹಣ್ಣು-04, ಜಾಲಿ-01, ಮುಕ್ಕುಣ-01
				0-02 1/2					
									ಆಕಾರಬಂದ ಪ್ರಕಾರ 35/1 ಆಗಿದ್ದು ವಹಣೆಯಲ್ಲಿ ಇಂದಿಶರದಾಗಲಿ.
15	ಸದಾಶಿವಯ್ಯ ಬನ್ ಸಿದ್ದರಾಮಯ್ಯ ಪಂಕಜಮ್ಮ ಕೋಂ ಸದಾಶಿವಯ್ಯ (ಜಂಟಿ)	35	ಮಿಷ್ಯ ಇಖರಾಬು	1-11	35/3	35/1	34/2	36/1 36/2	ಬೇವು-03, ಹೊಂಗೆ-02, ಬಾಗ-01
				0-02 1/2					
									ಆಕಾರಬಂದ ಪ್ರಕಾರ 35/2 ಆಗಿದ್ದು ವಹಣೆಯಲ್ಲಿ ಇಂದಿಶರದಾಗಲಿ.
16	ಚಂದ್ರಶೇಖರಯ್ಯ ಪನ್ ಸಿದ್ದರಾಮಯ್ಯ ಅಶಿಕಮ್ಮ ಕೋಂ ಚಂದ್ರಶೇಖರಯ್ಯ(ಜಂಟಿ)	35	ಮಿಷ್ಯ ಇಖರಾಬು	0-05	ಉಳಿತ	35/2	34/2	36/2	-
				0-00 1/4					
									ಆಕಾರಬಂದ ಪ್ರಕಾರ 35/1 ಆಗಿದ್ದು ವಹಣೆಯಲ್ಲಿ ಇಂದಿಶರದಾಗಲಿ.
17	ಕೆಂಪರಂಗಯ್ಯ ಬನ್ ಶೇಖರಯ್ಯ ರಾಮಚಂದ್ರಯ್ಯ ಬನ್ ಶೇಖರಯ್ಯ	42	ಮಿಷ್ಯ ಇಖರಾಬು	0-13 1/2 0-00 1/2	35/1	ಉಳಿತ	45/2	41/2	ಬೇವು-02, ಹೊಂಗೆ-02

20	ಲಿಂಗಮ್ಮ ಕೋಟೆ ಲೇಖಕಿಯರು	41/1	ಮಕ್ಕಳ ಬಹಿರಂಗ	0-15 0-01 1/4	36/1	ಬಾಕಿ	41/3	38/4	ಕೋಟೆ-17, ಅಡಿಕೆ-68, ಅಡಿಕೆ-59, ಬೇವು-04, ಬೇವು-06, ಪಲಸು-02, ಪಲಸು-01, ತೋಟ-05, ಕೋಟೆ-02, ಹೊರಗೆ-04, ಸಿಲ್ವೆಟ್-18, ಪಾಲಿ-02, ಹುಣಸೆ-01, ಗೋಕುಮರ-01, ಅಲ-01, ಗುಣಪತಿ-01, ಮಗ್ಗಿ-03, ಹನಿರಾಜನು, ಕಲ್ಲುಕೊಡುಮೆಂಟ್ ಬದು
21	ಲಿಂಗಮ್ಮ ಕೋಟೆ ಲೇಖಕಿ ಸದ್ಗುಣವು	36/1	ಮಕ್ಕಳ ಬಹಿರಂಗ	1-38 0-03	36/2	41/3, 41/2, 41/1	35/1, 35/2	37/1	ಮಗ್ಗಿ-195, ಯಾಜ್ಞ-192, ಬೇವು-14, ಬೇವು-03, ಹೊರಗೆ-03, ಪಲಸು-01, ಪಲಸು(ಮ)-17, ಬಾಗಿ-02, ದಾಗಿ(ಮ)-02, ನೆಲ್ಲಿ(ಮ)-35, ಪಾಲಿ-01, ಕಾಡುಮರ-02, ಅಲ-04, ದೋಲಾಪೆಲೆ-01, ಹೆಂಟಿನ ವಂಶಪುತ್ರ-01, ಸ್ವಾಮೀಂದ-01, ಹನಿರಾಜನು
22	ಗುರುಸದ್ಗುಣವು ಬಿನ್ನ ಬೋಲಿಯು	36/21	ಮಕ್ಕಳ ಬಹಿರಂಗ	0-14 0-00 1/4	ಬಾಕಿ	36/1	35/2	37/1	ಕೋಟೆ-20, ಕೋಟೆ-02, ಅಡಿಕೆ-44, ಅಡಿಕೆ-05, ಬೇವು-09, ಬೇವು-02.
		ಆಕಾಶಬಂದನಂತವಿಡಲು 0-03 ಗುಂಪಿಯನ್ನು ಬಹಿರಂಗದಲ್ಲಿ 0-04 ಗುಂಪಿ ನಡೆಸಲಾಗಿದೆ.		ಕಲಂ 11(1)ರ ನಂಕರ 43: ಕಂಪ್ಯೂಟರ್ ಮತ್ತು 12: ನಿರೀಕ್ಷಿಸಿ ಗಣನು ನೆಟ್ಟುಬಿಟ್ಟು ಪರಿಷಾರ ನಿರ್ಧರಿಸುವಾಗ ಕಲಂ 11(4) ಹಾಗೂ ನಿಯಮ 29(2) ರನ್ವಯ ಪರಿಶೀಲಿಸಲಾಗುವುದು.					

		ಅಕಾರ್ಬಂದ್ ಪ್ರಕಾರ 36/2 ಆಗಿರುತ್ತದೆ							ಕೆರೆಬೀವು-33, ಸಿಲ್ವೆ-01, ತೇಗ-01, ಬೆಲವು-01, ಬಾಗಿ(ಮ)-01, ಬೋಂಬೆ-01, ಪಂಪು-ಬೀವು	
23	ಪಿ.ಆರ್. ಬಸವರಾಜು ಜನ್ಮ ರಂಗಯ್ಯ	38	ಖಿಚ್ಚಿ	0-02 1/4	37/1	ಉಳಿತ	41/1	ಉಳಿತ	ಜಾಲಿ-03, ಯರಡ-01, ತೇಗ-01	
		ಅಕಾರ್ಬಂದ್ ಪ್ರಕಾರ 38/4 ಆಗಿರುತ್ತದೆ								
24	ಕೆಂಪಲಿಂಗಯ್ಯ ಜನ್ಮ ಮುದ್ದಲಿಂಗಯ್ಯ	37	ಖಿಚ್ಚಿ	1-20	20	ಉಳಿತ	38/4	36/1 36/2	160	ತೆಂಗು-17, ತೆಂಗುಸಸಿ-12, ಮಾವು-02, ಬುಡು-01, ಬೇವು-11, ಬೇವುಸಸಿ-13, ಹೊಂಗಿ-11, ಪಾಲಿ(ಮ)-01, ಹಲಸು(ಮ)-01, ಯಾಬೇವು-01, ತೇಗ-05, ಮುಗ್ಗ-01, ಕೆಂಬೇವು-02, ಕೆಂಬೇವುಸಸಿ-02, ಬೈವುಲೈನ್
		ಅಕಾರ್ಬಂದ್ ವಿಭಾಗೀಯ ಪರ್ವತಿ ವಿಸರ್ಜನಾಕ್ಕೆ ಬೆಂಗಳೂರಿನಿಂದ								
25	ಕೆಂಪಲಿಂಗಯ್ಯ ಜನ್ಮ ರಂಗಯ್ಯ, ಕೆಂಪಯ್ಯ ಜನ್ಮ ರಂಗಯ್ಯ, ಪಾರ್ವತಮ್ಮ	20	ಖಿಚ್ಚಿ	1-00	ಉಳಿತ	37	ಉಳಿತ	19	ಹೊಂಗಿ-03, ತೇಗ-01, ಕುಡುಮಾರ-02, ಬಾಲ್ಯ-01, ಜಾಲಿ-01	

	ಕೋಡ್ ಲೆಟ್ ಪೂರೈಕೆ, ಪೂರೈಕೆಯ ಬಗ್ಗೆ, ಪೂರೈಕೆಯ ವಿವರಗಳು (ಸಂಖ್ಯೆ)	ನೌಕೆ, ವಾಹನ, ಮರಣಭಂಡಿ ಬದಲಾವಣೆಗಾಗಿ							
26	ಮಂಜುಳ ಕೋಡ್ ಸುಖಾ	19	ಮಿಷ್ಯ	0-29	ಉಳಿ	160	20	ರೈ	ಜಾರಿ-03, ಹೊಂಗಿ-02
27	ತಿಪ್ಪಯ್ಯ ಬನ್ ಕಾವಯ್ಯ	19	ಮಿಷ್ಯ	1-00					ದೇವು-08, ಹೊಂಗಿ-03, ಯಶದ-01
28	ಕಿವನೂರಿಕೆ ಬನ್ ಲೇಟ್‌ಮಯ್ಯ ಮಲ್ಲಣ ಕೋಡ್ ಕಿವನೂರಿಕೆ, ಕಾವಯ್ಯ ಬನ್ ಲೇಟ್‌ಮಯ್ಯ ಮಂಜುಳ ಕೋಡ್ ಕಾವಯ್ಯ, ಚಿದಾನಂದನೂರಿಕೆ ಬನ್ ಲೇಟ್‌ಮಯ್ಯ ಪದಾಪತಿ ಕೋಡ್ ಪದಾನಂದನೂರಿಕೆ, ಚಂದ್ರಕೇಶಿರ್ ಬನ್ ಲೇಟ್‌ಮಯ್ಯ (ಸಂಖ್ಯೆ)	160	ಮಿಷ್ಯ	1-24	19	ಉಳಿ	37	ರೈ	ತೆಂಗಿ-45, ತೆಂಗಿ-03, ದೇವು-14, ದೇವು-06, ಮಾವು-02, ತೆಂಗಿ-09, ಜಾರಿ-06, ಜಾರಿ(ಮ)-02, ಹೊಂಗಿ-06, ಸಲ್ಕಿ-21, ಬೈವಲ್ಕಿ

சென்னை நகராட்சி, நகராட்சி, சென்னை, 2020

32	சென்னை நகராட்சி, நகராட்சி, சென்னை, 2020	170	சென்னை நகராட்சி, நகராட்சி, சென்னை, 2020	சென்னை நகராட்சி, நகராட்சி, சென்னை, 2020	0-02 1/2	169	169	169	179-178	சென்னை நகராட்சி, நகராட்சி, சென்னை, 2020
31	சென்னை நகராட்சி, நகராட்சி, சென்னை, 2020	187	சென்னை நகராட்சி, நகராட்சி, சென்னை, 2020	சென்னை நகராட்சி, நகராட்சி, சென்னை, 2020	0-01	169	169	169	சென்னை நகராட்சி, நகராட்சி, சென்னை, 2020	சென்னை நகராட்சி, நகராட்சி, சென்னை, 2020
30	சென்னை நகராட்சி, நகராட்சி, சென்னை, 2020	169/41	சென்னை நகராட்சி, நகராட்சி, சென்னை, 2020	சென்னை நகராட்சி, நகராட்சி, சென்னை, 2020	2-16	169	187	170	178	சென்னை நகராட்சி, நகராட்சி, சென்னை, 2020
										சென்னை நகராட்சி, நகராட்சி, சென்னை, 2020
29	சென்னை நகராட்சி, நகராட்சி, சென்னை, 2020	169	சென்னை நகராட்சி, நகராட்சி, சென்னை, 2020	சென்னை நகராட்சி, நகராட்சி, சென்னை, 2020						சென்னை நகராட்சி, நகராட்சி, சென்னை, 2020

33	ಸದ್ಭಾವನೆ ಮತ್ತು ಅಭಿಮಾನ	170	ಮಿಷ್	0-29								
34	ರಂಗಸ್ವಾಮಿಯ ದೇವಾಲಯ, ರಂಗಯ್ಯ, ರಂಗಯ್ಯ ಕೋಟೆ, ರಂಗಸ್ವಾಮಿಯ ದೇವಾಲಯ	170	ಮಿಷ್	0-17 1/2								ತೆಂಗು-26, ಬೆಂಪು-03, ಕೆಂಗು-21, ಅಡಕ-44, ಅಡಕ(ಬಿ)-03, ಅಡಕನಾ-26, ಬೆಂಪು-02, ಸಲ್ಲಾರ-02, ಬೋರೋವೆಲ್-01, ಹನಿನೀರಾವರಿ
35	ಭಾಸ್ಕರಯ್ಯ ದೇವಾಲಯ, ಕೆಂಪೇಗೌಡಯ್ಯ	178	ಮಿಷ್	0-02 1/4	ಉಳಿಕೆ	179	169	170	ಉಳಿಕೆ			ಅಡಕನಾ-04
36	ಅರವಣ್ಣ ದೇವಾಲಯ, ನಂದಿಬಾಳೆ	179	ಮಿಷ್	2-30								ಕೆಂಗು-51, ತೆಂಗು-08, ಸಬ್ಬ-04, ಕಾಲಿ-01, ಯಾದೇವು-01, ಮುಕ್ಕ-02, ಕರವೇವು-01, ಕೆಂಪೇವು-10, ಕಿತ್ತಲೆ-01, ಬೆಂಪು-03, ನೇರಳೆ-01, ನಂದಿ-03, ಮುಕ್ಕ-05, ದಲ್ಲಾರನು-01, ಮುಕ್ಕನ ಕಲ್ಲುಬಾವಿ-01, ವೈವಾಳ್ಯನ, ಬೋರೋವೆಲ್-01, ಕಲ್ಲುಕಟ್ಟಡದವಿಳಿಮೆಟ್ಟಿ, ಪಂಪಾಹಾಳೆ
		ವಿವಿಧ ವಿಸ್ತೀರ್ಣ ಹಾಗೂ ಭಾಗ		178	ಉಳಿಕೆ	180	ಉಳಿಕೆ	170	ಉಳಿಕೆ			
37	ಎಂ.ಬಿ. ಸಾಧುರಾಯ ದೇವಾಲಯ, ಬೆಂಗಳೂರು	180/ಬಿ1	ಮಿಷ್	1-18								
		ಹಾಳೆ ವಿಸ್ತೀರ್ಣ ಮೇರೆಗೆ ಹಾಳೆ ಬದಲಾಯಿಸಲಾಗಿದೆ.		179	ಉಳಿಕೆ	ಉಳಿಕೆ	205					
38	ಎಂ.ಎಂ. ರಂಗಯ್ಯ ದೇವಾಲಯ, ಬೆಂಗಳೂರು	180/ಬಿ2	ಮಿಷ್	0-29								
39	ಪುಟ್ಟಪ್ಪಯ್ಯಪ್ಪ ದೇವಾಲಯ, ಪುಣೆ (ಬಿ.ಬಿ.)	204/ಬಿ1	ಮಿಷ್	10-05								
		ಕರ್ನಾಟಕದ ಪುಣೆ ನಗರ 204 ನಗರ		ಉಳಿಕೆ	206/2	205	ಉಳಿಕೆ			ನಾಳು-06, ಕೆಂಗು-11, ಹುಣಸೆ-01, ಹನಿನೀರಾವರಿ		

40.	ನಲ್ಲೂರಯ್ಯ ದಿನಾ ಕೃಷ್ಣಯ್ಯ	205/೫1	ಮಿಕ್ಕ ಇತರಾಡು	2-12 0-01 1/4	ಉಳಿತ. 179	211, 206/1, 206/2	180	204	ಕೆಂಗು-79, ಪುಷ್ಪ-01, ದಾರಿ-01, ಪಾಪುಮರ-01, ಕಾಡುಮರ(ಮ)-10, ಮಾಧ್ಯ-01, ಮುಕ್ಕುಗ-04
	ಚಿಕ್ಕಣ್ಣ ದಿನಾ ಕೃಷ್ಣಯ್ಯ	205/೫2	ಆಕಾರ ಬಂದ ಪ್ರಕಾರ ಸ.ನಂ 205 ಆಗಿರುವುದು ಸಾಗಾಯ್ಯ ದೃಢೀಕರಣಕ್ಕೆ ಲಭ್ಯವಿದ್ದು, ಮಾರ್ಗಾಯ್ಯ ದಿನಾ ಮಲ್ಲಯ್ಯನವರುತ್ತಾರೆ.						
41.	ಅಕ್ಕಪ್ಪ ಕೋ ದೇವ್ ಅಕ್ಕಪ್ಪ	206/2	ಮಿಕ್ಕ	1-20	204, 205	ಉಳಿತ	205/1, 205	148/೫21 7	ಕೆಂಗು-74, ತೆಂಗುಪುಟ-03, ಪುಷ್ಪ-09, ಸೀಬೆ-02, ಅಡಿಕೆಪುಟ-40, ಸೀತಾಫಲ-04, ಎಳ್ಳೆ-09, ಹಲಸು-02, ನುಗ್ಗೆ-01, ಯರಬ-01, ಪುಷ್ಪ-01, ತೆಂಗುಬೀಜ, ಬೋಲಿವೆಲ-03, ಪೈಪಾಲ್ಟಿನ, ಪಾನೀರಾವರಿ
42.	ಮದ್ದೇ ಚಿಕ್ಕೇರೂರ ಕೋಂ ಪಾರ್ವತೀ	206/1	ಮಿಕ್ಕ ಇತರಾಡು	0-37 0-01	205	ಉಳಿತ	211	206/2	ತೆಂಗು-20, ಪೋಟು-05, ಸೀಬೆ-01, ಸೀತಾಫಲ-01, ಪೈಪಾಲ್ಟಿನ, ಪಾನೀರಾವರಿ
43.	ಸರ್ಕಾರಿ	211	ಮಿಕ್ಕ	0-04	205	ಉಳಿತ	180	206/1	ಆಕಾರ ಬಂದ ಪ್ರಕಾರ ಈ ಪ್ರದೇಶ ಸರ್ವೆ ನಂಬರ್ 211 ಆಗಿದ್ದು ಸ.ನಂ 148/೫57 ರಲ್ಲಿನ ಪಾಪುಮರದ ಹನುಮಯ್ಯನವರು ಅನುದಾನವಿಲ್ಲದ ಶಾಂತನುಮಾರಿ 0-19 1/2 ಅನುದಾನವಿಲ್ಲದಿದ್ದು, ಮನೇರ್ ದುರಸ್ತಿಯಾಗಬೇಕಾಗಿರುತ್ತದೆ.

<p>ಆಕಾರ ಬಂದಾ ಪ್ರಕಾರ ಸರ್ವೆ ನಂಬರ್ 148 ಆಗಿದ್ದು ಸಂಖ್ಯೆ 45 ರಿಂದ 62ರ ವರೆಗೆ ವಹಾಣೆಯಲ್ಲಿ ನಮೂದಿಸಿದಂತೆ ಸರ್ವೆ ದಾಖಲೆಗಳಾಗಿದೆ.</p>									
44	ಬೀದಿಗಡ್ಡೆ ದಿನಾ ಪಟ್ಟಿಯಲ್ಲಿ	148/ಬಿ217	ಮಿಷ್ಯ ಇವುಗಳಿಗಾಗಿ	1-28 1/2 0-02	ಉಳಿತ	ಉಳಿತ	206/2	148/ಬಿ.14 1. 148/ಬಿ15 8	ಬೀದಿ-10, ಬೀದಿ(ಮ)-01
<p>ಆಕಾರಬಂದಾ ಪ್ರಕಾರ 148 ಇದ್ದು, ಬಹಳಷ್ಟು ಜನರಿಗೆ ಮುಂಜೂರಿಯಾಗಿದ್ದು, ಮುಂಜೂರಿಯಂತೆ ವಹಾಣೆಯಲ್ಲಿ ಪೈಕಿ ಸಂಬೀರ ನೀಡಬೇಕು.</p>									
45	ಶಿವಣ್ಣ ಬನ್ ಬೀದಿಯಲ್ಲಿ	148/ಬಿ141 148/ಬಿ158	ಮಿಷ್ಯ ಇವುಗಳಿಗಾಗಿ	1-25 0-02 1/2	ಉಳಿತ	ಉಳಿತ	148/ಬಿ 217	ರಸ್ತೆ	ಹುಣಿಸೆ-01, ಕಾಡುಮರ-01, ತೋಟ(ಮ)-06
46	ಸುಧಾಮಣಿ ತೋಟ ಬೀದಿಯಲ್ಲಿ, ರಾಕೇಶ್ ಬನ್ ಮೈಗಾ ಬನ್ ತಾಯಿ ಸುಧಾಮಣಿ, ರಾಕೇಶ್ ಮೈಗಾ ಬನ್ ತಾಯಿಸುಧಾಮಣಿ, ನರಸಿಂಹಮೂರ್ತಿ ಮೈಗಾ ಬನ್ ತಾಯಿಸುಧಾಮಣಿ (ಬಂಟಿ)	148/ಬಿ218	ಮಿಷ್ಯ	1-02 1/2	148/ಬಿ 299	ಉಳಿತ	ರಸ್ತೆ	148/ಬಿ15 0	ತೋಟ-31, ಕೋಟೆ-03, ಬೀದಿ-01
<p>ಈ ಪ್ರದೇಶವನ್ನು ಬಂದಾ ದುರಸ್ತಿಯಂತೆ ಪೂರ್ಣ ಗ್ರಾಮ ನೋಡಿಯಂತೆ ಸರ್ವೆ ನಂಬರ್ 218 ಆಗಿದ್ದು ವಹಾಣೆಯಲ್ಲಿ ದಿರು.</p>									
47	ಪಾಗಣ್ಣ ಬನ್ ಕೆಂಪಯ್ಯ	148/ಬಿ213	ಮಿಷ್ಯ	0-30	ಉಳಿತ	148/ಬಿ211	ರಸ್ತೆ	148/ಬಿ15 0	ಕೃಷಿಪೇಟೆ-01

48	<p>ನರಸೀಪೇಟೆಯ ಬಿನ್ ಲೇಟ್ ನರಸೀಪೇಟೆಯ ಶ್ರೀರಂಗಯ್ಯ ಬಿನ್ ಲೇ ನರಸೀಪೇಟೆಯ ಜಯಣ್ಣ ಬಿನ್ ಲೇ ನರಸೀಪೇಟೆಯ ನಾಗರಾಜು ಬಿನ್ ಲೇ ನರಸೀಪೇಟೆಯ ಶಿವರಾಜು ಬಿನ್ ಲೇ ನರಸೀಪೇಟೆಯ (ಜಂಟಿ)</p>	<p>148/212, 148/2307</p>	<p>ಮಿಷ್ನ್</p>	<p>1-03</p>		<p>148/2150</p>	<p>ಉಳಿತ</p>	<p>148/2111</p>	<p>148/2111</p>	<p>--</p>
49	<p>ಕೆ. ಕರಿಯಣ್ಣ ಬಿನ್ ಕರೀಕಮನಯ್ಯ</p>	<p>148/2150</p>	<p>ಮಿಷ್ನ್</p>	<p>1-01</p>	<p>ಉಳಿತ</p>	<p>148/2112 148/2101</p>	<p>ಉಳಿತ</p>	<p>148/2111 148/2113</p>	<p>148/2113</p>	<p>ಮಾವು-03, ಮಾವುನಿ-06, ಬೇವು-01, ತೆಗ-15</p>
50	<p>ಪಾಗಣ್ಣ ಬಿನ್ ಲೇಟ್ ಥಿಮಯ್ಯ, ಲಕ್ಷ್ಮೀಬೇವು ಬಿನ್ ಲೇಟ್ ಥಿಮಯ್ಯ (ಜಂಟಿ)</p>	<p>148/2153</p>	<p>ಮಿಷ್ನ್</p>	<p>1-06</p>	<p>ಉಳಿತ</p>	<p>ಉಳಿತ</p>	<p>ಉಳಿತ</p>	<p>148/2107 148/2112 148/2150</p>	<p>148/2146</p>	<p>ಪುಣೆ-01, ಜಾಲಿ-01, ಕಾಡುಮರ-01</p>
51	<p>ನರಸೀಪೇಟೆಯ ಬಿನ್ ಲೇಟ್ ನರಸೀಪೇಟೆಯ ಶ್ರೀರಂಗಯ್ಯ ಬಿನ್ ಲೇ ನರಸೀಪೇಟೆಯ ಜಯಣ್ಣ ಬಿನ್ ಲೇ ನರಸೀಪೇಟೆಯ ನಾಗರಾಜು ಬಿನ್ ಲೇ ನರಸೀಪೇಟೆಯ ಶಿವರಾಜು ಬಿನ್ ಲೇ ನರಸೀಪೇಟೆಯ (ಜಂಟಿ)</p>	<p>148/21246</p>	<p>ಮಿಷ್ನ್</p>	<p>1-11</p>		<p>ಉಳಿತ</p>	<p>ಉಳಿತ</p>	<p>148/2153</p>	<p>148/2130, 148/2113, 148/2101</p>	<p>--</p>

52	ಮಂಜಮ್ಮ ಕೆಂಪು ಕಲೆಹಾಸುಮಯ್ಯ	148/ಬಿ139	ಮಕ್ಕಳ	0-29	ಶಾಲೆ	148/ಬಿ281, 148/ಬಿ295	148/ಬಿ284	148/ಬಿ288 8, 148/ಬಿ295 ಶಾಲೆ	ತಂಗಿ-14, ತಂಗಿ-14, ತಂಗಿ(ಮ)-19, ಸಲ್ಲಾ-04, ಸಲ್ಲಾ(ಮ)-19, ಬೇವು-02, ನೇರಲೆ-01, ಹನಿನೀರಾವರಿ
53	ಮಲ್ಲಮ್ಮ ಕೆಂಪು ಕಲೆಹಾಸುಮಯ್ಯ ಎ.ಕೆ. ಕಾಂತ್ಯಾಚಾರ್ಯ ಸುರೇಶ್ (ಜಂಟಿ)	148/ಬಿ288, 148/ಬಿ295	ಮಕ್ಕಳ	2-39	148/ಬಿ 139, ಶಾಲೆ	148/ಬಿ281, 148/ಬಿ289, 148/ಬಿ295, 148/ಬಿ296	148/ಬಿ284, 148/ಬಿ288, 148/ಬಿ295, 148/ಬಿ296	ಶಾಲೆ	ತಂಗಿ-93, ತಂಗಿ(ಮ)-15, ಮಾವು-07, ಮಾವು(ಮ)-01, ಎಂಬಿ-01, ತಂಗಿ-58, ಹಲಸು(ಮ)-02, ಹಿವ್ವೆಗಿ-01, ಸಲ್ಲಾ-04, ಸಲ್ಲಾ(ಮ)-01, ಕಾಡುಬಳ್ಳಿ(ಮ)-01, ಎಳ್ಳೆ-01, ಗೋಡಂಬಿ(ಮ)-01, ಎಣ್ಣೆ-01, ಬೇವು-03, ಬೇವು(ಮ)-04, ನುಣ್ಣೆ-01, ಹನಿನೀರಾವರಿ
54	ತಂಗಿ(ಮ) ಬಾಳೆ ಕಲೆಹಾಸುಮಯ್ಯ	148/ಬಿ155, 148/ಬಿ156	ಮಕ್ಕಳ	1-00	148/ಬಿ 288, 148/ಬಿ 95	ಶಾಲೆ, 148/ಬಿ281	ಶಾಲೆ	148/ಬಿ288, 148/ಬಿ295	ಮಾವು-03, ತಂಗಿ-282, ತಂಗಿ(ಮ)-05, ನೇರಲೆ-02, ಸಲ್ಲಾ-38, ಸಲ್ಲಾ(ಮ)-10, ಹಲಸು-01, ಪಾಣಿ-02, ಪಾಣಿ-05, ಗೋಡಂಬಿ-11, ಹಿವ್ವೆಗಿ-01, ಹುಣ್ಣಿ-04, ಬೇವು-01
55	ರಾಜಮ್ಮ ಬಾಳೆ ಕಲೆಹಾಸುಮಯ್ಯ	148/ಬಿ289	ಮಕ್ಕಳ	0-12	148/ಬಿ 3, 148/ಬಿ 5, 148/ಬಿ 6, 148/ಬಿ 88	ಶಾಲೆ, 148/ಬಿ281	ಶಾಲೆ, 148/ಬಿ285	148/ಬಿ287, 148/ಬಿ288, 148/ಬಿ295	-
56	ಲಕ್ಷ್ಮಮ್ಮ ಬಾಳೆ ಕಲೆಹಾಸುಮಯ್ಯ	148/ಬಿ161	ಮಕ್ಕಳ	0-01	148/ಬಿ 89	ಶಾಲೆ	148/ಬಿ281	ಶಾಲೆ ಬಾಳೆ ಕಲೆಹಾಸುಮಯ್ಯ	ತಂಗಿ-03

57	ವೀರಭದ್ರಪ್ಪ ಪಿರ್ ಲೀಡ್‌ಡನ್‌ಪ್ರಸಾರಣೆ	148/8157	ಮಿಶ್ರ	0-22	148/8 289 148/8 95	148/8 289	ಉಣ	ಮಾನ್ಯ-18, ಮನ್ಯ(ಮ)-08, ಮನ್ಯಸೂ-01, ಪೆನ್-08, ಸರ್ವೆ-19, ಸಲ್ವೆ-06, ಅರ್ಕಲ್-05, ಮನ್ಯ-07, ಯಾವೇ- 01, ಬೇವು-01
58	ಬಸವ್ವ ಪಿನ್ ಲೀಡ್‌ಡನ್‌ಪ್ರಸಾರಣೆ	14/8157	ಮಿಶ್ರ	0-18				ಮನ್ಯ-06, ಪೆನ್-08, ಸಲ್ವೆ-05, ಬೇವು-02, ಪಾಣಿ-01, ಕೃಷಿಪೀಠ- ಪೆನ್ಯೂ-06, ಮಾನ್ಯ-71,
59	ನಾಗೇಶ್ ಪಿನ್ ಕೆಂಪಯ್ಯ	148/8299, 148/8295	ಮಿಶ್ರ	1-33	ಉಣ, 224/1	224/2, 148, 148/83 81	ರಸ್ತೆ	ಮನ್ಯ(ಮ)-01, ಬೇವು-06, ಬೇವು(ಮ)-05, ಬೇವುಸೂ-06, ಅರ್ಕಲ್-05, ಅರ್ಕಲ್‌ಸೂ-06, ಸಲ್ವೆ-06, ಸಲ್ವೆಸೂ-06, ವೇರಲೆ-01, ಕಾಡುಮರ-01, ಪಾಣಿ-01, ಕೃಷಿಪೀಠ-01
		ಇವರುಕಟ್ಟುಮರಸ್ತೆಯಾಗುವ 224/1, 224/2 ರಸ್ತೆ ಹಾಗೂ 148ರಲ್ಲೂ ಅನುಭವವಿರುತ್ತಾರೆ.			224/2			ಕಲಂ 11(1)ರ ನೋಟೀಸ್‌ನಲ್ಲಿ 13 ಸರ್ವೆಸೂಚನೆ ಗಣನೆ ನೆಟ್ಟುಕಟ್ಟು ಹಾಗೂ ಕೆಂಪಯ್ಯ 2 ಕಟ್ಟಡಗಳನ್ನು ಅಳವಡಿಸುತ್ತಾರೆ. ಪರಿಹಾರ ನಿರ್ದೇಶನವಾಗಿ ಕಲಂ 11(4) ಹಾಗೂ ನಿಯಮ 29(2) ರನ್ವಯ ಪರಿಶೀಲಿಸಲಾಗುವುದು.
60	ಎ.ಪಿ.ಎಸ್ ಸುರೇಂದ್ರ ಪಿನ್ ಲೀಡ್‌ಡನ್‌ಪ್ರಸಾರಣೆ ಎ.ಪಿ.ಎಸ್ ಬಿರೋದಯ್ಯ ಪಿನ್ ಲೀಡ್‌ಡನ್‌ಪ್ರಸಾರಣೆ ಕೆ.ವಿ.ಎಸ್ ಪಿನ್ ಪ್ರಸಾರಣೆ(ಒಂಟಿ)	148/83- 81	ಮಿಶ್ರ	1-03	148/83 1 148/83 0	ಉಣ 148, 224/2	ರಸ್ತೆ	-
		ವ್ಯಾಜಿ ವಾರಸು ಮೀಡ್‌ಗವಾತಿ ಬದಲಾವಣೆ						

61	ದೊಡ್ಡರಂಗಯ್ಯ ಜಿನ್ ಸ್ಟಾಪ್	148/247	ಮಿಷಿ	0-06						ಮಾನ್ವ-02, ಕೆಗ-02
62	ಲಕ್ಷ್ಮಮ್ಮ ಉ. ಲಕ್ಷ್ಮಮ್ಮ ಕೋಲಂ ರೇಷಿಯಂಪರಂಗಯ್ಯ	148/247	ಮಿಷಿ	0-10	ಉಳಿ	ಉಳಿ	ಝೆ	ಗಡಿ		ಕಾಮದೂರ-02
63	ಕೆಂಪಯ್ಯ ಜಿನ್ ಲೀ ಪೂಜಾರಯ್ಯ	224/1, 224/2	ಮಿಷಿ	0-10	148/21 148/219	ಉಳಿ	ಉಳಿ	148/832 1		
ಸಂ. 224/1 ಮತ್ತು 224/2 ದುರಸ್ತಿಯಾಗಿರುವುದು ಸ್ಥಳದಂತೆ ಅನುಭವದಂತೆ ವಿಸ್ತೀರ್ಣ ಬಾವಿಯ ಮೇಲಿದೆ.										
64	ರುದ್ರಪ್ಪ ಜಿನ್ ಚೆನ್ನಪ್ಪನವಯ್ಯನವರು ಕೋಲಂ ರುದ್ರಪ್ಪ	225	ಮಿಷಿ	1-38	148/21 157	ಉಳಿ	148/21 61, ಉಳಿ	148/2295, 148/2299		ಮಾನ್ವ-85, ಮಾನ್ವ(ಮ)-04, ಸರ್ವೆ-61, ಸರ್ವೆ(ಮ)-15, ಆರ್ಕಿಲನ್-46, ಆರ್ಕಿಲನ್(ಮ)-16, ಟೀನ್-05, ಸಲ್ವಾ-21, ಸಲ್ವಾ(ಮ)-06, ಸಲ್ವಾಸಿ-10, ಪೂಂಗಿ-03, ಹುಣಸೆ-05, ಕೆಗ-24, ಕೆಗಸಿ-07, ಯಾವೇಳು-03
			ಮಿಷಿ	58-39 1/2						
			Aಯಿಲಾಟ	0-06						
			Bಯಿಲಾಟ	0-28						
			ಮಿಷಿ	59-33 1/2						

ವಿಶೇಷ ಭೂಸ್ವಾಧೀನಾಧಿಕಾರ
ಎತ್ತಿನಹೊಳೆ ಯೋಜನೆ, ಶುಮಕೂರು

PR-544

(ಬಿ.ಎನ್.ಆನಂದ್)
ಸರ್ಕಾರದ ಅಧೀನ ಕಾರ್ಯದರ್ಶಿ
ಕಂದಾಯ ಇಲಾಖೆ (ಭೂಸ್ವಾಧೀನ-02)

24	ಶಾಂತವೀರಪ್ಪ ದಿನ್ ರೇವಣ್ಣ	15/3	ಮಿಕ್ಕ	0-01 3/4	12/2	ಉಳಿತ	ಉಳಿತ	ಗಡಿ	ಹೀಸೆ-01, ಬಿಲ್ಕಾಪು-01, ಬೇವು-01
			ಮಿಕ್ಕ	14-22 1/2					
			ಬಾಣಾಯ	04-09 1/4					
			ಬಾಣಾಯ	0-10 1/2					
			ಒಟ್ಟು	15-02 1/4					

ವಿಶೇಷ ಭೂಸ್ವಾಧೀನಾಧಿಕಾರಿ
ಎತ್ತಿನಹೊಳೆ ಯೋಜನೆ, ತುಮಕೂರು

ಸರ್ಕಾರದ ಅಧೀನ ಕಾರ್ಯದರ್ಶಿ
ಕಂದಾಯ ಇಲಾಖೆ (ಭೂಸ್ವಾಧೀನ-02)

PR-350

ಕಂದಾಯ ಸಚಿವಾಲಯ

ಭೂಸ್ವಾಧೀನ ಪ್ರಕ್ರಿಯೆಯಲ್ಲಿ ಪಾರದರ್ಶಕತೆ ಮತ್ತು ಸೂಕ್ತ ಪರಿಹಾರದ ಹಕ್ಕು, ಪುನರ್ವಸತಿ ಮತ್ತು ಪುನರನಿರ್ಮಾಣ ಕಾಯ್ದೆ 2013 ಕಲಂ 19(1) ರ ಮೇರೆಗೆ ಅಧಿಸೂಚನೆ

ಕ್ರಮಾಂಕ : ಕಂ.ಇ. 06 ಭೂಸ್ವಾತು 2019

ದಿನಾಂಕ:24-03-2020

ಈ ಮುಂದಿನ ಅನುಸೂಚಿಯಲ್ಲಿ ನಿರ್ದಿಷ್ಟ ಪಡಿಸಿದ ಜಮೀನುಗಳು ಒಂದು ಸಾರ್ವಜನಿಕ ಉದ್ದೇಶಕ್ಕೆ ಅಂದರೆ ಎತ್ತಿನಹೊಳೆ ಯೋಜನೆಯ ಕುಡಿಯುವ ನೀರಿನ ಉದ್ದೇಶಕ್ಕಾಗಿ ಅಗತ್ಯವಾಗಿದೆ ಎಂದು ಕರ್ನಾಟಕ ಸರ್ಕಾರದವರಿಗೆ ಕಂಡು ಬಂದಿರುವುದರಿಂದ ಕೇಂದ್ರ ಅಧಿನಿಯಮ "ಭೂಸ್ವಾಧೀನ ಪ್ರಕ್ರಿಯೆಯಲ್ಲಿ ಪಾರದರ್ಶಕತೆ ಮತ್ತು ಸೂಕ್ತ ಪರಿಹಾರದ ಹಕ್ಕು, ಪುನರ್ವಸತಿ ಮತ್ತು ಪುನರನಿರ್ಮಾಣ ಕಾಯ್ದೆ 2013" ರ ಕಲಂ 11(1) ರಂತೆ ತುಮಕೂರು ಜಿಲ್ಲಾಧಿಕಾರಿಗಳು ಅಧಿಸೂಚನೆ ಕ್ರಮಾಂಕ:ಎಲ್.ಎಚ್.ಎಲ್/07/2018-19 ದಿನಾಂಕ:28/08/2018 ರಂತೆ ಅಧಿಸೂಚನೆ ಹೊರಡಿಸಲಾಗಿರುವುದರ ಮೇರೆಗೆ ಭೂಸ್ವಾಧೀನ ಪ್ರಕ್ರಿಯೆಯಲ್ಲಿ ಪಾರದರ್ಶಕತೆ ಮತ್ತು ಸೂಕ್ತ ಪರಿಹಾರದ ಹಕ್ಕು, ಪುನರ್ವಸತಿ ಮತ್ತು ಪುನರನಿರ್ಮಾಣ (ಕರ್ನಾಟಕ) ನಿಯಮಾವಳಿ 2015ರ ನಿಯಮ 28 ರಂತೆ ಕೇಂದ್ರ ಅಧಿನಿಯಮ ಭೂಸ್ವಾಧೀನ ಪ್ರಕ್ರಿಯೆಯಲ್ಲಿ ಪಾರದರ್ಶಕತೆ ಮತ್ತು ಸೂಕ್ತ ಪರಿಹಾರದ ಹಕ್ಕು, ಪುನರ್ವಸತಿ ಮತ್ತು ಪುನರನಿರ್ಮಾಣ ಕಾಯ್ದೆ 2013ರ ಕಲಂ 19(1) ರನ್ವಯ ಅಧಿಸೂಚನೆ ಹೊರಡಿಸಲಾಗಿದೆ. ಹಾಗೂ ಭೂಸ್ವಾಧೀನ ಪ್ರಕ್ರಿಯೆಯಲ್ಲಿ ಪಾರದರ್ಶಕತೆ ಮತ್ತು ಸೂಕ್ತ ಪರಿಹಾರದ ಹಕ್ಕು, ಪುನರ್ವಸತಿ ಮತ್ತು ಪುನರನಿರ್ಮಾಣ ಕಾಯ್ದೆ 2013 ರ ನಿಯಮ 2(7) ರನ್ವಯ ಜಿಲ್ಲಾಧಿಕಾರಿಗಳ ಕಾರ್ಯಗಳನ್ನು ನಿರ್ವಹಿಸಲು ವಿಶೇಷ ಭೂಸ್ವಾಧೀನಾಧಿಕಾರಿಗಳು, ಎತ್ತಿನಹೊಳೆ ಯೋಜನೆ, ತುಮಕೂರು ಇವರನ್ನು ನೇಮಕ ಮಾಡಿರುತ್ತದೆ. ಭೂಸ್ವಾಧೀನಕ್ಕೆ ಒಳಪಡುವ ಸರ್ವೆ ನಂಬರ್ ಮತ್ತು ವಿನ್ಯಾಸದ ವಿವರಗಳು ಈ ಕೆಳಗಿನ ಅನುಸೂಚಿಯಂತೆ ಇರುತ್ತವೆ. ಕಲಂ 19(1) ಹೊರಡಿಸಲು ಆಗಿರುವ ವಿಳಂಬವನ್ನು ಸರ್ಕಾರದ ಅಧಿಸೂಚನೆ ಕ್ರಮಾಂಕ : ಕಂ.ಇ. 06 ಭೂಸ್ವಾತು 2019 ದಿನಾಂಕ:25/02/2020 ರಂತೆ ದಿನಾಂಕ:39/09/2020 ರವರೆಗೆ ಕಲಂ 19(7) ರಂತೆ ಕಾರಾವಕಾಶ ವಿಸ್ತರಿಸಿ ಅದೇಶ ಮಾಡಿರುತ್ತದೆ.

ಈ ಪ್ರಕಟಣೆಯನ್ನು ಕೇಂದ್ರ ಅಧಿನಿಯಮ ಭೂಸ್ವಾಧೀನ ಪ್ರಕ್ರಿಯೆಯಲ್ಲಿ ಪಾರದರ್ಶಕತೆ ಮತ್ತು ಸೂಕ್ತ ಪರಿಹಾರದ ಹಕ್ಕು, ಪುನರ್ವಸತಿ ಮತ್ತು ಪುನರನಿರ್ಮಾಣ ಕಾಯ್ದೆ 2013 ರ ಕಲಂ 19(1)ರಂತೆ ಹೊರಡಿಸಲಾಗಿದೆ ಭೂಸ್ವಾಧೀನಕ್ಕೆ ಒಳಪಡುವ ಜಮೀನುಗಳ ನಕ್ಷೆಯನ್ನು ವಿಶೇಷ ಭೂಸ್ವಾಧೀನಾಧಿಕಾರಿಗಳು, ಎತ್ತಿನಹೊಳೆ ಯೋಜನೆ, ತುಮಕೂರು ಇವರ ಕಛೇರಿಯಲ್ಲಿ ಪರಿಶೀಲನೆ ಇದಲಾಗಿದೆ.

ಭೂಸ್ವಾಧೀನ ಪ್ರಕ್ರಿಯೆಯಲ್ಲಿ ಕಾರದರ್ಶಕತೆ ಮತ್ತು ಸೂಕ್ತ ಪರಿಹಾರದ ಪಕ್ಕ, ಪುನರ್ವಸತಿ ಮತ್ತು ಪುನರ್ನಿರ್ಮಾಣ ಕಾಯ್ದೆ 2013ರ ಕಲಂ 15(1)ರ ಪ್ರಕಾರ ಕಲಂ 11(1)ರ ಪ್ರಕಟಣೆಯ ಬಗ್ಗೆ ನೀಡಲಾದ ನೋಟೀಸುಗಳ ವಿಚಾರವಾಗಿ ಭಾರತೀಯ ವ್ಯಕ್ತಿಗಳಿಂದ ಸ್ವೀಕರಿಸಲಾದ ಅಕ್ಷೇಪಗಳನ್ನು ವಿಚಾರಣೆ ಮಾಡಲಾಗಿದೆ. ಭೂಸ್ವಾಧೀನಕ್ಕೆ ಒಳಪಡಿಸಲು ಉದ್ದೇಶಿಸಿರುವ ಜಮೀನುಗಳು ಸರಳ ರೇಷಿಯಲ್ಲಿ ಬರುತ್ತಿದ್ದು ಭೂಸ್ವಾಧೀನ ಪ್ರಕ್ರಿಯೆಯಲ್ಲಿ ಬರುವ ಭೂಮಾಲೀಕರನ್ನು ಸ್ವಲ್ಪಾಂತರಿಸಿ ಪುನರ್ವಸತಿ ಕಲ್ಪಿಸುವ ಆಗತ್ಯತೆ ಇರುವುದಿಲ್ಲ. ಕಲಂ 16, ಮತ್ತು 17 ರನ್ವಯ ಪುನರ್ವಸತಿ ಮತ್ತು ಪುನರ್ನಿರ್ಮಾಣ ವ್ಯವಸ್ಥೆಯ ಬಗ್ಗೆ ವರದಿ ತಯಾರಿಸಲಾಗಿದೆ. 43 ಕುಟುಂಬಗಳಿಗೆ ಸೇರಿದ ಭೂಮಿಯನ್ನು ಭೂಸ್ವಾಧೀನವಡಿಸಿಕೊಳ್ಳಲಾಗುತ್ತಿದ್ದು ಭೂಸ್ವಾಧೀನವಾಗುತ್ತಿರುವ ಕುಟುಂಬಗಳ ಜೀವನೋಪಾಯಕ್ಕೆ ಯಾವುದೇ ಧಕ್ಕೆ ಉಂಟಾಗುವುದಿಲ್ಲವೆಂದು ಕಲಂ 18ರಡಿ ಅಯುಕ್ತರು ರಾಜ್ಯ ಪುನರ್ವಸತಿ ಮತ್ತು ಪುನರ್ ನಿರ್ಮಾಣ ಹಾಗೂ ಪದನಿಮಿತ್ತ ಸರ್ಕಾರದ ಕಾರ್ಯದರ್ಶಿ, ಕಂದಾಯ ಇಲಾಖೆ ರವರು ತಮ್ಮ ಪತ್ರ ಕ್ರಮಾಂಕ: ಕಂಇ 46 ದಿಆರ್/ಆರ್/2019 ದಿನಾಂಕ: 07/11/2019ರಂತೆ ಪುನರ್ವಸತಿ ಮತ್ತು ಪುನರ್ ನಿರ್ಮಾಣದ ಕೆಲವು ಪಟ್ಟಿಗೆ ಅವಮೋದನೆ ನೀಡಿರುತ್ತಾರೆ.

ಈ ಪ್ರಕಟಣೆಯಲ್ಲಿ ಪ್ರಕಟಿಸಲಾದ ಜಮೀನುಗಳಲ್ಲಿ ಅಸಹಿಯುಕ್ತವರು ಅಧಿಸೂಚನೆ ಪ್ರಕಟವಾದ 30 ದಿನಗಳೊಳಗಾಗಿ ಕಲಂ 21(2) ರಂತೆ ಅಕ್ಷೇಪಗಳನ್ನು ಮಾಡುವುದಿಲ್ಲದ ಸರಿಯಾದ ಅಕ್ಷೇಪಗಳನ್ನು ವಿಶೇಷ ಭೂಸ್ವಾಧೀನಾಧಿಕಾರಿ, ಎತ್ತಿವಮೊಳೆ ಯೋಜನೆ, ತುಮಕೂರು ರವರಿಗೆ ನೀಡತಕ್ಕದ್ದು.

ಅನುಸೂಚಿ

ಬೆಳ್ಳೆ: ಪುಮಕೂರು ತಾಲ್ಲೂಕು: ಗುಬ್ಬಿ ಹೋಬಳಿ: ನಿಟ್ಟೂರು ಗ್ರಾಮ: ದೊಡ್ಡಗುರಿ

ಕ್ರ. ಸಂ.	ಪಾಲುದಾರರ ಹೆಸರು	ಸಂಖ್ಯೆ	ತರೀಖೆ	ಭೂಸ್ವಾಧೀನ ಮಾಡುವ ವಿಷಯ	ಬೆಕ್ಕುಬಂದಿ				ಮರಣೋಕ್ತಿ/ಪರಿಷ್ಕರಣೆ
					ಕಾರಣ	ಪಟ್ಟಿ	ಉತ್ತರ	ವಜ್ರ	
1	2	3	4	5	6	7	8	9	10
1	ಸುಬ್ರಹ್ಮಣ್ಯ ದಾಸ್ ಶಿವಣ್ಣ	10/1	ಮುಕ್ತ	0-07	ಉಳಿತ	9	ಗಡಿ	ಉಳಿತ	ಕೆಂಗು-08, ತೇಗ-03, ವೈವಲ್ಯವ, ತಂತಿ ಬೀಲಿ
2	ರೇಣುಕಾರಾಜ್ ದಿನ್ ಲೇಟ್ ಪುಟ್ಟರೇವಯ್ಯ	9	ಮುಕ್ತ ಪಾಣಾಯ್ಕಿ ಬಯಲು	1-12 1-20 1/2 0-04 1/2	10/1 ಉಳಿತ	ಉಳಿತ	ಗಡಿ	8/3, 3/2ದ	ಕೆಂಗು-138, ಕೆಂಗುಸು-01, ಅಡಿಕೆ-539, ಮಾವು-11 ಹಲಸು-05, ಹಲಸುಸು-01, ಸಗಟೆ-07, ತೇಗ-14, ಹೆಣ್ಣುಮರ-02, ಕರಿಬೀಜ-10, ಸತಾಫಲ-01, ಎಳ್ಳಿ-02, ನೇರಳೆ-01, ಮರಳೆ-03, ಯಾದೇಪು-01, ಸಿಲ್ವೆ-02, ನುಗ್ಗೆ-01, ವಾಸವಾಳ-06 ಜಕೋತ-01 ಗುಲಾಬಿ-01, ಪರಂಗಿ-01, ಕಾಕಿಡ-52, ಅತ್ತಿಮರ-01, ಕಲ್ಲೆದಾವಿ-01, ಪಾವಿ ಒಳಗಡೆ ಜೋರವೆಲೆ-01, ಮೋರವೆಲೆ-04, ಪಂಪಾಪೆಲೆ-01, ಸುಂಟಿನ ನೀಂನ ತೊಟ್ಟು-02, ಕೃಷಿಕೊಂಡ, ಹನಿವಿಲಾಪುರಿ, ತಂತಿಬೀಲಿ

3	ಸಿದ್ದರಾಮಯ್ಯ ದಿನಾ ತಿಮ್ಮಣ್ಣ	8/3	ವಾಗಾಯ್ತು	0-30	ಉಳಿತ	8/2ಬಿ	9	7/2	ಅಡಿಶ-418, ಅಡಿಶಿಸು-01, ತೆಂಗು-47, ನೇರಲೆ-01, ಕೆಂಪೇವು-08, ಸೀದೇಸು-01, ಬೋರ್ವೆಲೆ-01, ಪೈಪಾಲ್ವೆನ
4	ಡಿ.ಪಿ.ಬಸವರಾಜು ದಿನಾ ಲೇಟ್ ಚನ್ನಪ್ಪರಯ್ಯ	8/2ಬಿ	ವಾಗಾಯ್ತು	1-00	8/3	8/4, ಉಳಿತ	ಉಳಿತ, 9	7/2	ತೆಂಗು-38, ಅಡಿಶ-276, ಅಡಿಶ(ಮ)-09, ಅಡಿಶಿಸು-26, ಸೀದೆ-03, ಮಾವು-02, ನೆಲ್ಲಿ-01, ಬಲ್ಲಾರ್-01, ತೇಗ-05, ಕೆಂಪೇವು-10, ಯಾಬೇವು-01, ಕಾಳು-05, ಸಲ್ಲಾರ್-01, ನಿಂಬೆ-02, ಪೊಂಗ-02, ಕಲ್ಲುಬಾವಿ-01, ಬಾವಿಬೀದಿ ಬೋರ್-01, ಬೋರ್-01, ಹನಿನೀರಾವರಿ
5	ಜಯಣ್ಣ ಬಿನ್ ಲೇಟ್ ಭದ್ರಯ್ಯ	8/4	ವಾಗಾಯ್ತು	0-01	8/2ಬಿ	8/2ಎ	ಉಳಿತ	7/2	ತೆಂಗು-06 ಸ.ಸಂ 8/1 ಬಿ ಯಿಂದ ಮರಣಾಯಾಸಿ ಸ.ಸಂ 3/4 ಆಗಿದೆ.
6	ಜಯಣ್ಣ ಬಿನ್ ಲೇಟ್ ಭದ್ರಯ್ಯ ಸಿದ್ದಮ್ಮ ಕೋಂ ಜಯಣ್ಣ (ಜಂಟಿ)	8/2ಎ	ವಾಗಾಯ್ತು	0-18 1/2	8/2ಬಿ	8/1	ಉಳಿತ	7/2	ಅಡಿಶ-28, ಅಡಿಶಿಸು-60, ಮಾವು-01, ತೆಂಗು-27, ಕೆಂಪೇವು-14, ಸೀದೆ-04, ಎಳ್ಳು-01, ನಿಂಬೆ-01, ಯರದ-01, ದಾಸಬೀದಿ-02, ಮುಗ್ಗು-01, ಬೋರ್ವೆಲೆ-02, ಕಲ್ಲುಬಾವಿ-01, ಪೈಪಾಲ್ವೆನ, ಹನಿನೀರಾವರಿ
7	ಬಸವರಾಜಯ್ಯ ರಾಜಶೇಖರಯ್ಯ ಬಿನ್ ಗುರುಸಿದ್ಧಯ್ಯ (ಜಂಟಿ)	8/1	ವಾಗಾಯ್ತು	0-06	8/2ಎ	ಉಳಿತ	ಉಳಿತ	7/1ಬಿ, 7/2	ತೆಂಗು-07, ಬೋರ್ವೆಲೆ-01, ಪೈಪಾಲ್ವೆನ
8	ಬಿ ಎನ್ ಬೆನ್ನಪ್ಪಪ್ಪ ಬಿನ್ ಲೇಟ್ ಸಂಗಪ್ಪ	7/2	ವಾಗಾಯ್ತು Bಕಿರಾಬು	1-01 0-01	ಉಳಿತ	7/1ಎ, 7/1ಬಿ	8/2ಎ, 8/2ಬಿ, 8/4, 8/3, 8/1	6/1	ತೆಂಗು-61, ತೆಂಗುಸು-01, ಅಡಿಶ-152, ಮಾವು-02, ನೇರಲೆ-03, ತೇಗಸು-14, ಕತ್ತಲೆ-01, ಪೊಂಗು-03, ಪುರಸೆ-01, ಕಾಡುಮರ-01, ಸೀದೆ-04, ಅಮಟ-01, ಬೇವುಸು-01, ಬೋರ್ವೆಲೆ (ಪಾರ್ಲಿಮೆಂಟ್)-01, ಪೈಪಾಲ್ವೆನ, ಹನಿನೀರಾವರಿ, ತೆಂಕಿಬೀದಿ
9	ಶಿವಮ್ಮ ಕೋಂ ಲೇಟ್ ಚಿ ಕರಿಬಸವಯ್ಯ	7/1ಎ	ವಾಗಾಯ್ತು	0-32 0-01					

	ಕೋಂ-ಲೆಟ್ ಎಸ್ ಮಹಾರಾಷ್ಟ್ರ	ಆಕಾರಬಂದ್ ಪ್ರಕಾರ 178/1 ಆಗಿದ್ದು, ಪಕ್ಕದಿಂದ 178/2 ಎಂದು ಇಂಡೀಕರಣವಾಗಿದೆ. ಪಕ್ಕದಿಂದ 178/1ರಲ್ಲಿನವರು 178/2 ಕ್ಕೆ ಹಾಗೂ 178/2 ರಲ್ಲಿರುವವರು 178/1 ಕ್ಕೆ ಇಂಡೀಕರಣವಾಗಿದೆ. ಅದನ್ನು ಅಡಲು-ಬದಲಾಯಿಸಿದೆ. ಭೂಸ್ವಾಧೀನ 178/1ರಲ್ಲಿ ಆಗುತ್ತದೆ. ರಾಜ್ಯೀಯ ಹೆದ್ದಾರಿಗೆ ಭೂಸ್ವಾಧೀನವಾಗುವ ಪ್ರದೇಶ ಹೊರತುಪಡಿಸಿದೆ.							
29	ಸರ್ಕಾರಿ ಭೂ	177	ಮಿಶ್ರ	0-05	ಉಳಿತ	ಉಳಿತ	178/೨	ರಾಜ್ಯೀಯ ಹೆದ್ದಾರಿ	ಕೆಂಗು-04, ಕೆಂಗುಸು-01, ತಂತಿಬೇಲಿ, ವೈವಾಲ್ಯನ.
		ರಾಜ್ಯೀಯ ಹೆದ್ದಾರಿಗೆ ಭೂಸ್ವಾಧೀನವಾಗುವ ಪ್ರದೇಶ ಹೊರತುಪಡಿಸಿದೆ.							
30	ಡಿ.ಪಿ. ಸಾಮಾನ್ಯಮಾರ್ಕೆಟ್ ದನ್ ಜಯದೇವಮಾರ್ಕೆಟ್	151	ಮಿಶ್ರ	0-17 1/2	ಉಳಿತ	ಉಳಿತ	ರಾಜ್ಯೀಯ ಹೆದ್ದಾರಿ	152/1, 152/2	-
		ಆಕಾರಬಂದ್ ಪ್ರಕಾರ 151/1 ಆಗಿದೆ. ರಾಜ್ಯೀಯ ಹೆದ್ದಾರಿಗೆ ಭೂಸ್ವಾಧೀನವಾಗುವ ಪ್ರದೇಶ ಹೊರತುಪಡಿಸಿದೆ.							
31	ಡಿ.ಪಿ. ಚಂದ್ರಶೇಖರಯ್ಯ ದನ್ ಚನ್ನಬಸಪ್ಪ	152/1	ಮಿಶ್ರ	0-34	152/2	ಉಳಿತ	151/1	153/4, 153/2	ಮಾವು-31, ಮಾವು(ಮ)-04, ಮಾವುಸು-01, ಪಲ್ಲಣ-01, ತೇಗ-06, ತೇಗಸು-02, ದೇವು-04, ಸಂದ(ಮ)-08, ತಂತಿಬೇಲಿ, ವೈವಾಲ್ಯನ, ಪನ್ನೀರಾವರಿ.
32	ಡಿ.ಪಿ. ಚಂದ್ರಶೇಖರಯ್ಯ ದನ್ ಚನ್ನಬಸಪ್ಪ	152/2	ಮಿಶ್ರ	0-15	ಉಳಿತ	152/1	151/1	153/2	ಕೆಂಗು-08, ತೇಗ-08, ದೇವು-02, ಹುಣಸೆ-01, ಮಾವು-02, ತಂತಿಬೇಲಿ, ವೈವಾಲ್ಯನ, ಪನ್ನೀರಾವರಿ.
33	ದಾನಪ್ಪ ಉಪಶರಣ್ ದನ್ ಲೇ ಬಸವರಾಯ್	153/1	ಮಿಶ್ರ	1-09	153/2, 153/3	ಉಳಿತ, 174/2	152/1	154/1	ಕಾಡುಮರ-02
34	ಡಿ.ಎಸ್. ಮಹೇಶ್ವರಯ್ಯ ದನ್ ಲೇ ಶಿವಪ್ಪ ಉಪಾಧಿಕಾರಿ ಕೋಂ- ಡಿ.ಎಸ್. ಮಹೇಶ್ವರಯ್ಯ (ಜಂಟಿ)	153/2	ಮಿಶ್ರ	0-22	ಉಳಿತ	153/1	152/1, 152/2	153/3	-

೨೨

35	ಡಿ.ಸಿ. ಶಿವಾನಂದಯ್ಯ ಜಿನ್ ಚಿಕ್ಕರುತ್ತಯ್ಯ	153/361	ಮಿಷ್ಯ	0-27					
		ಆಹಾರಬಂದ್ ಪ್ರಕಾರ 153/3 ಆಗಿದೆ.							
36	ಡಿ.ಎನ್. ಜಗದೀಶ್ ಜಿನ್ ಲೇಟ್ ಡಿ.ಸಿ. ಶಂಭುರುತ್ತಯ್ಯ ಡಿ.ಎನ್. ರಾಜಕುಮಾರ್ ಜಿನ್ ಲೇಟ್ ಡಿ.ಸಿ. ಶಂಭುರುತ್ತಯ್ಯ (ಜಂಟಿ)	153/362	ಮಿಷ್ಯ	0-23 1/2	ಉಳಿತ	153/1	153/2	154/2- 154/1	
		ವಿಭಾಗದ ಮೂಲಕ ಪಾಕೆ ಬದಲಾವಣೆಯಾಗಿದೆ. ಆಹಾರಬಂದ್ ಪ್ರಕಾರ 153/3 ಆಗಿದೆ.							
37	ಡಿ.ಎಮ್. ಭದ್ರಶೆಟ್ಟಿ ಜಿನ್ ಡಿ.ಎಮ್. ಮಹಾಲಿಂಗಪ್ಪ	154/1	ಮಿಷ್ಯ ಆವಿರಾಟ	0-19 0-01	154/2	174/3, 174/4, 174/5	153/1, 153/3	174/5, 154/2	
38	ಡಿ.ಎಮ್. ಕೇಶವರಾವ್ ಜಿನ್ ಡಿ.ಎಮ್. ಮಹಾಲಿಂಗಪ್ಪ	154/2	ಮಿಷ್ಯ	0-29 1/4	ಉಳಿತ	154/1, 174/5, 174/6	153/3	ಉಳಿತ	
39	ಜತ್ತಯ್ಯ	174/2	ಮಿಷ್ಯ	0-10 1/2	153/1	ಉಳಿತ	153/1	174/3	
40	ರಂಗಸ್ವಾಮಯ್ಯ ಜಿನ್ ದಾಸೇಗೌಡ	174/3	ಮಿಷ್ಯ	0-08 1/2	153/1, 154/1	ಉಳಿತ	174/2	174/4	
41	ರಂಗಸ್ವಾಮಯ್ಯ ಜಿನ್ ದಾಸೇಗೌಡ	174/4	ಮಿಷ್ಯ	0-14 1/2	154/1	ಉಳಿತ	174/3	174/5	ಬೇವು-01, ಬೇವು-02
42	ಡಿ.ಎಮ್. ಭದ್ರಶೆಟ್ಟಿ ಜಿನ್ ಮಹಾಲಿಂಗಯ್ಯ	174/5	ಮಿಷ್ಯ	0-26 1/2	154/1, 154/2	ಉಳಿತ	174/4	174/6	ಬೇವು-02
43	ಡಿ.ಸಿ. ಶಂಭುರುತ್ತಯ್ಯ	174/6	ಮಿಷ್ಯ	1-34 1/2	154/2, ಉಳಿತ	173/1	ಉಳಿತ, 174/5	ಉಳಿತ	

44	ಕೆಂಗಯ್ಯ ಬನ್ ಲೇ. ಕೆಂಗಯ್ಯ	173/1	ಮತ್ಸ್ಯ	2-01	174/6	ಗಡಿ	ಉಳಿತ	ಉಳಿತ	ಪರಾಸಿ-02, ಬೆಂಗಳೂರು-02, ಬೆಂಗಳೂರು-01, ಯಶವಂತಪುರ-01
			ಮತ್ಸ್ಯ	21-24 1/4					
			ಬಾಗಾಯ್ತು	16-06 3/4					
			ಭೂಮಿ	0-16					
			ಅನುಬಂಧ	0-01					
			ಉಪಬಂಧ	0-07					
			ಒಟ್ಟು	28-15					

ವಿಶೇಷ ಭೂಸ್ವಾಧೀನಾಧಿಕಾರಿ
ಎತ್ತಿನಹಳ್ಳಿ ಯೋಜನೆ, ಪುನಕೂರು

ಸರ್ಕಾರದ ಅಧೀನ ಕಾರ್ಯದರ್ಶಿ
ಕಂದಾಯ ಇಲಾಖೆ (ಭೂಸ್ವಾಧೀನ-02)

PR-351

ಕಂದಾಯ ಸಚಿವಾಲಯ

ಭೂಸ್ವಾಧೀನ ಪ್ರಕ್ರಿಯೆಯಲ್ಲಿ ಪಾರದರ್ಶಕತೆ ಮತ್ತು ಸೂಕ್ತ ಪರಿಹಾರದ ಹಕ್ಕು, ಪುನರ್ವಸತಿ ಮತ್ತು ಪುನರಾವೇಶ ಕಾಯ್ದೆ 2013
ಕಲಂ 19(1) ರ ಮೇರೆಗೆ ಅಧಿಸೂಚನೆ

ಕ್ರಮಾಂಕ : ಕಂ.ಇ. 14 ಭೂಸ್ವಾಧೀನ 2019

ದಿನಾಂಕ:24-03-2020

ಈ ಮುಂದಿನ ಅನುಸೂಚಿಯಲ್ಲಿ ನಿರ್ದಿಷ್ಟ ಪಡಿಸಿದ ಕಮೀಷನರು ಒಂದು ಸಾರ್ವಜನಿಕ ಉದ್ದೇಶಕ್ಕೆ ಅಂದರೆ ಎತ್ತಿನಹಳ್ಳಿ ಯೋಜನೆಯ ಕಡಿಯುವ ನೀರಿನ ಉದ್ದೇಶಕ್ಕಾಗಿ ಅಗತ್ಯವಾಗಿದ ಎಂದು ಕರ್ನಾಟಕ ಸರ್ಕಾರದವರಿಗೆ ಕಂಡು ಬಂದಿರುವುದರಿಂದ ಕೇಂದ್ರ ಅಧಿನಿಯಮ "ಭೂಸ್ವಾಧೀನ ಪ್ರಕ್ರಿಯೆಯಲ್ಲಿ ಪಾರದರ್ಶಕತೆ ಮತ್ತು ಸೂಕ್ತ ಪರಿಹಾರದ ಹಕ್ಕು, ಪುನರ್ವಸತಿ ಮತ್ತು ಪುನರಾವೇಶ ಕಾಯ್ದೆ 2013" ರ ಕಲಂ 11(1) ರಂತೆ ಪುನಕೂರು ಜಿಲ್ಲಾಧಿಕಾರಿಗಳು ಅಧಿಸೂಚನೆ ಕ್ರಮಾಂಕ:ಎಲ್.ಎಚ್.ಎಲ್.ಆರ್/03/2018-19 ದಿನಾಂಕ:29/09/2018 ರಂತೆ ಅಧಿಸೂಚನೆ ಹೊರಡಿಸಲಾಗಿರುವುದರಿಂದ ಮೇರೆಗೆ ಭೂಸ್ವಾಧೀನ ಪ್ರಕ್ರಿಯೆಯಲ್ಲಿ ಪಾರದರ್ಶಕತೆ ಮತ್ತು ಸೂಕ್ತ ಪರಿಹಾರದ ಹಕ್ಕು, ಪುನರ್ವಸತಿ ಮತ್ತು ಪುನರಾವೇಶ ಕಾಯ್ದೆ (ಕರ್ನಾಟಕ) ಧರ್ಮಪತ್ರ 2015ರ ನಿಯಮ 28 ರಂತೆ ಕೇಂದ್ರ ಅಧಿನಿಯಮ ಭೂಸ್ವಾಧೀನ ಪ್ರಕ್ರಿಯೆಯಲ್ಲಿ ಪಾರದರ್ಶಕತೆ ಮತ್ತು ಸೂಕ್ತ ಪರಿಹಾರದ ಹಕ್ಕು, ಪುನರ್ವಸತಿ ಮತ್ತು ಪುನರಾವೇಶ ಕಾಯ್ದೆ 2013ರ ಕಲಂ 19(1) ರನ್ವಯ ಅಧಿಸೂಚನೆ ಹೊರಡಿಸಲಾಗಿದೆ. ಹಾಗೂ ಭೂಸ್ವಾಧೀನ ಪ್ರಕ್ರಿಯೆಯಲ್ಲಿ ಪಾರದರ್ಶಕತೆ ಮತ್ತು ಸೂಕ್ತ ಪರಿಹಾರದ ಹಕ್ಕು, ಪುನರ್ವಸತಿ ಮತ್ತು ಪುನರಾವೇಶ ಕಾಯ್ದೆ 2013 ರ ನಿಯಮ 2(4) ರನ್ವಯ ಜಿಲ್ಲಾಧಿಕಾರಿಗಳ ಕಾರ್ಯಗಳನ್ನು ನಿರ್ವಹಿಸಲು ವಿಶೇಷ ಭೂಸ್ವಾಧೀನಾಧಿಕಾರಿಗಳು, ಎತ್ತಿನಹಳ್ಳಿ ಯೋಜನೆ, ಪುನಕೂರು ಇವರನ್ನು ನೇಮಕ ಮಾಡಿರುತ್ತದೆ. ಭೂಸ್ವಾಧೀನಕ್ಕೆ ಒಳಪಡುವ ಸರ್ವೆ ಸಂಖ್ಯೆ ಮತ್ತು ವಿಸ್ತೀರ್ಣದ ವಿವರಗಳು ಈ ಕೆಳಗಿನ ಅನುಸೂಚಿಯಂತೆ ಇರುತ್ತದೆ. ಕಲಂ 19(1) ರನ್ವಯದಲ್ಲಿ ಅಗಿಯುವ ವಿಳಂಬವನ್ನು ಸರ್ಕಾರದ ಅಧಿಸೂಚನೆ ಕ್ರಮಾಂಕ : ಕಂ.ಇ. 14 ಭೂಸ್ವಾಧೀನ 2019 ದಿನಾಂಕ:24/01/2020 ರಂತೆ ದಿನಾಂಕ:30/06/2020 ರವರೆಗೆ ಕಲಂ 19(7) ರಂತೆ ಕಾಲಾವಕಾಶ ವಿಸ್ತರಿಸಿ ಆದೇಶ ಮಾಡಿರುತ್ತದೆ.

ಎತ್ತಿನಹೊಳೆ ಯೋಜನೆಗೆ ಇದುವರೆವಿಗೂ ಅವಾರ್ಡ್/ಭೂಪರಿಹಾರ
ಪಾವತಿಸಿರುವ ಪ್ರಕರಣಗಳ ವಿವರ

13	ನಡಹಳ್ಳಿ	ಪೊಕದೀನ್ ಇಬ್ರಾಹಿಂ	128	0	8	ಮನೆ	1340984
14	ನಡಹಳ್ಳಿ	ಆಸೀಯಮ್ಮ @ ಆಶಿಯಮ್ಮ ಕೋಂ ಮೈದಿನ್	338	0	2	ಮನೆ	1418386
		ಒಟ್ಟು		2	33.1/2		24981219

ವಿಶೇಷ ಭೂಸ್ವಾಧೀನಾಧಿಕಾರಿಗಳ ಕಛೇರಿ, ಎತ್ತಿನಹೊಳೆ ಯೋಜನೆ ಹಾಸನ ಜಿಲ್ಲೆ							
ನೇರ ವಿರೀದಿಯಾದ ಗ್ರಾಮ							
ಜಿಲ್ಲೆ:ಹಾಸನ		ತಾಲ್ಲೂಕು: ಸಕಲೇಶಪುರ			ಗ್ರಾಮ: ಗಾಣದಹೊಳೆ		
ಕ್ರ.ಸಂ	ಗ್ರಾಮ	ಭೂ ಮಾಲೀಕರ ಹೆಸರು	ಸರ್ವೆ ನಂ	ವಿಸ್ತೀರ್ಣ		ಜಮೀನಿನ ತರಹ	ಪರಿಹಾರದ ಮೊತ್ತ
				ಎಕರೆ	ಗುಂಟೆ		
1	ಗಾಣದಹೊಳೆ	ಎಮ್.ಬಿ.ಸಿದ್ದಲಿಂಗಮೂರ್ತಿ ಬಿನ್ ಎಂ.ಸಿ.ಬಸವಯ್ಯ	29	0	9	ಕಾಫಿ	865479
2	ಗಾಣದಹೊಳೆ	ಎಮ್.ಬಿ.ಶಿವನಂದ ಮೂರ್ತಿ ಬಿನ್ ಎಮ್.ಸಿ.ಬಸವಯ್ಯ	39	0	6	ಪ್ಲಾಂಟೇಶನ್	7118200
			34/1	1	4		
3	ಗಾಣದಹೊಳೆ	ಮಲ್ಲಮ್ಮ ಯೋಗರಾಜ್ ಕೋಂ ಹೆಚ್.ಕೆ.ರಾಮಪ್ಪಗೌಡ	35/1	0	8	ಕಾಫಿ	3272002
			36/2	0	21½		
4	ಗಾಣದಹೊಳೆ	ಹೆಚ್.ಬಿ.ಮಂಜಪ್ಪ ಬಿನ್ ಬೈರಪ್ಪ	28/3	0	18	ಕಾಫಿ	3605359
			28/4	0	7		
			28/5	0	1½		
5	ಗಾಣದಹೊಳೆ	ಜಿ.ಎಂ.ರಮೇಶ ಬಿನ್ ಮಾಟೇಗೌಡ	60	0	17	ಕಾಫಿ	3489762
6	ಗಾಣದಹೊಳೆ	ಶೈಲಾ ಲೋದೊ ಕೋಂ ಅಲನ್ ಸಂದೀಪ್	36/2	0	25	ಕಾಫಿ	3434518
7	ಗಾಣದಹೊಳೆ	ಶಕುಂತಲಾ ಕೋಂ ಲೋಕೇಶ್	49/2	0	7½	ತರಿ	1310973
			56	0	14		
8	ಗಾಣದಹೊಳೆ	ಹೆಚ್.ಬಿ.ಶಿವಪ್ಪ	28/8	0	17	ಕಾಫಿ	2069682
9	ಗಾಣದಹೊಳೆ	ಕಾವೇರಿ ಹೆಚ್.ಬಿ.ಕೋಂ ಲೇ ಕೇಶವಗೌಡ	55	0	12	ತರಿ	731707
10	ಗಾಣದಹೊಳೆ	ಜಿ.ಜಿ.ರವಿಕುಮಾರ್ ಬಿನ್ ಲೇಟ್ ಗೀಡ್ಡಗೌಡ	53/1	0	17	ತರಿ	1036585
11	ಗಾಣದಹೊಳೆ	ಅನ್ನಪೂರ್ಣ ಕೋಂ ಲೇ ಶ್ರೀದರ್	48/3	0	12	ತರಿ	731707
12	ಗಾಣದಹೊಳೆ	ಜಿ.ಪಿ.ನಾಗರಾಜು ಬಿನ್ ಮಲ್ಲೇಗೌಡ	58	0	7	ಕಾಫಿ	3321697
			68	0	3	ತರಿ	
			57	0	16	ಕಾಫಿ	

22	ಮಾಸುವಳ್ಳಿ	ಎಂ.ಬಿ.ಹೊವಪ್ಪ ಬಿನ್ ಬಸವೇಗೌಡ	152/1	0	10½	ತರಿ	640243
23	ಮಾಸುವಳ್ಳಿ	ಎಂ.ಬಿ.ಸುರೇಶ್ ಬಿನ್ ಲೇಟ್ ಬಸವೇಗೌಡ	180/2	0	13	ತರಿ	1951219
			188½/2	0	19		
24	ಮಾಸುವಳ್ಳಿ	ಎಂ.ವಿ.ದಿನೇಶ್ ಬಿನ್ ಲೇಟ್ ವಸಂತೇಗೌಡ	1/2, 161/2	0	34	ತರಿ	2073170
25	ಮಾಸುವಳ್ಳಿ	ಎಂ.ವಿ.ಜಯಚಂದ್ರ ಬಿನ್ ವಸಂತೇಗೌಡ	198/1 196	0	28	ತರಿ	1707316
26	ಮಾಸುವಳ್ಳಿ	ಎಂ.ಬಿ.ಚಂದ್ರಶೇಖರ್ ಬಿನ್ ಲೇಟ್ ಬಸವೇಗೌಡ	180/1 188/1	0	32	ತರಿ	1951219
27	ಮಾಸುವಳ್ಳಿ	ಎಂ.ಬಿ.ಮಲ್ಲಪ್ಪ ಬಿನ್ ಬಸವೇಗೌಡ	187, 190	0	35	ತರಿ	2134145
28	ಮಾಸುವಳ್ಳಿ	ಎಂ.ಎಸ್.ಕುಮಾರಸ್ವಾಮಿ ಬಿನ್ ಲೇಟ್ ಸಿದ್ದಲಿಂಗಯ್ಯ	194/5	0	9	ತರಿ	548780
29	ಮಾಸುವಳ್ಳಿ	ಪಾರ್ವತಮ್ಮ ಕೋಂ ಎಂ.ಎಸ್.ಮಲ್ಲಯ್ಯ	194/3	0	12	ತರಿ	731707
		ಒಟ್ಟು		25	14%		79480593

ವಿಶೇಷ ಭೂಸ್ವಾಧೀನಾಧಿಕಾರಿಗಳ ಕಛೇರಿ, ಎತ್ತಿನಹೊಳೆ ಯೋಜನೆ ಹಾಸನ ಜಿಲ್ಲೆ

ನೇರ ಖರೀದಿಯಾದ ಗ್ರಾಮ

ಜಿಲ್ಲೆ:ಹಾಸನ

ತಾಲ್ಲೂಕು: ಸಕಲೇಶಪುರ

ಗ್ರಾಮ:ದೋಣಿಗಾಲ್

ಕ್ರ.ಸಂ	ಗ್ರಾಮ	ಭೂ ಮಾಲೀಕರ ಹೆಸರು	ಸರ್ವೆ ನಂ	ವಿಸ್ತೀರ್ಣ		ಜಮೀನಿನ ತರಹ	ಭೂ ಪರಿಹಾರದ ಒಟ್ಟು ಮೊತ್ತ
				ಎಕರೆ	ಗುಂಟೆ		
1	ದೋಣಿಗಾಲ್	ಯಹೋನಾ ಕೇಕೋ ಸೆತ್ನಾ ಬಿನ್ ಕೋಕೋ ಸೋಲಿ ಸೇತ್ನಾ	35	1	38	ಕಾಫಿ	39837993
			38	1	22		
			37	4	27		
			36	0	11		
2	ದೋಣಿಗಾಲ್	ಕೋಲಿ ಸೇತ್ನಾ ಬಿನ್ ಕೋಲಿ ಆರ್ ಸೇತ್ನಾ	40	1	23	ಕಾಫಿ	9145375
3	ದೋಣಿಗಾಲ್	ಮೇ ಗ್ರೀನ್ ವ್ಯಾಲಿ ಎಸ್ಟೇಟ್	43/1	4	25	ಕಾಫಿ	25968734
		ಒಟ್ಟು		14	26		74952102

ವಿಶೇಷ ಭೂಸ್ವಾಧೀನಾಧಿಕಾರಿಗಳ ಕಛೇರಿ, ಎತ್ತಿನಹೊಳೆ ಯೋಜನೆ ಹಾಸನ ಜಿಲ್ಲೆ.

ನೇರ ಖರೀದಿಯಾದ ಗ್ರಾಮ

ಜಿಲ್ಲೆ:ಹಾಸನ

ತಾಲ್ಲೂಕು: ಸಕಲೇಶಪುರ

ಗ್ರಾಮ: ಮಾಗಡಿ

ಕ್ರ.ಸಂ	ಗ್ರಾಮ	ಭೂ ಮಾಲೀಕರ ಹೆಸರು	ಸರ್ವೆ ನಂ	ವಿಸ್ತೀರ್ಣ		ಜಮೀನಿನ ತರಹೆ	ಭೂ ಪರಿಹಾರದ ಒಟ್ಟು ಮೊತ್ತ
				ಎಕರೆ	ಗುಂಟೆ		
1	ಮಾಗಡಿ	ಹೆಚ್.ಬಿ.ಸಫೋರಾಭಿ ಕೋಂ ಮಹಮದ್ ಭಾವ	57/1	0	5	ಕಾಫಿ	560854
2	ಮಾಗಡಿ	ಕಮಲಮ್ಮ ಕೋ ಲೇಟ್ ಜಯರಾಜು	44/1	0	26	ಕಾಫಿ	2856766
3	ಮಾಗಡಿ	ಜೆಸಿಂತಾ ಟೆಲ್ಲಿಸ್ ಕೋಂ ಸ್ಲೀಫರ್ಡ್	57/2	1	20	ಕಾಫಿ	7446294
4	ಮಾಗಡಿ	ಮಂಜಪ್ಪ ಬಿನ್ ಈರಪ್ಪ	44/2	0	5	ಕಾಫಿ	633480
5	ಮಾಗಡಿ	ಮೋಹನ್ ಬಿನ್ ಲಕ್ಷ್ಮನ ಶೆಟ್ಟಿ	41	0	20	ಕಾಫಿ	2103766
6	ಮಾಗಡಿ	ಲುಬ್ಬಾ ಫರಾನಾ ಕೋಂ ಮಹಮ್ಮದ್ ಜುಲೇಖಾಭಾನು ಬಿನ್ ಖಾಲೀದ್ ಭಾವಾ	24	2	23	ಕಾಫಿ	12428801
7	ಮಾಗಡಿ	ಹೆಚ್.ದಯಾನಂದ ಬಿನ್ ರಾಮಚಂದ್ರಯ್ಯ	34	3	11	ಕಾಫಿ	17187626
8	ಮಾಗಡಿ	ಅನ್ನಪೂರ್ಣೇಶ್ವರಿ ಪ್ರಸನ್ನ ಕೋಂ ಪ್ರಸನ್ನ	60	0	25	ಕಾಫಿ	2508176
9	ಮಾಗಡಿ	ಎಂ.ಪ್ರಸನ್ನ ಬಿನ್ ಮಂಜೇಗೌಡ	59	0	9	ಕಾಫಿ	989106
10	ಮಾಗಡಿ	ಶಶಿಧರ್ ಬಿನ್ ಸುಬ್ಬೇಗೌಡ	39/1	2	10	ಕಾಫಿ	11753178
11	ಮಾಗಡಿ	ಹೆಚ್.ಎನ್.ರಾಜಶೇಖರ್ ಬಿನ್ ನಂಜೇಗೌಡ	35/1	0	30	ತರಿ	2682926
			35/2	0	14		
12	ಮಾಗಡಿ	ಐ.ಎಸ್.ಶಂಕರಪ್ಪ ಬಿನ್ ಸುಬ್ಬೇಗೌಡ	63/4	0	14	ಕಾಫಿ	2275689
13	ಮಾಗಡಿ	ಐ.ಎಸ್.ಮೃಂತ್ಯುಂಜಯ ಬಿನ್ ಐಗೂರು ಸುಬ್ಬೇಗೌಡ	43/2	5	20	ಕಾಫಿ	26374712
			63/2				
ಒಟ್ಟು				18	32		89801374

ವಿಶೇಷ ಭೂಸ್ವಾಧೀನಾಧಿಕಾರಿಗಳ ಕಛೇರಿ, ಎತ್ತಿನಹೊಳೆ ಯೋಜನೆ ಹಾಸನ ಜಿಲ್ಲೆ.

ನೇರ ಖರೀದಿಯಾದ ಗ್ರಾಮ

ಜಿಲ್ಲೆ:ಹಾಸನ

ತಾಲ್ಲೂಕು: ಸಕಲೇಶಪುರ

ಗ್ರಾಮ: ಬುಗಡಹಳ್ಳಿ

ಕ್ರ.ಸಂ	ಗ್ರಾಮ	ಭೂ ಮಾಲೀಕರ ಹೆಸರು	ಸರ್ವೆ ನಂ	ವಿಸ್ತೀರ್ಣ		ಜಮೀನಿನ ತರಹ
				ಎಕರೆ	ಗುಂಟೆ	
1	ಬುಗಡಹಳ್ಳಿ	ಅಣ್ಣೇಗೌಡ ಬಿನ್ ಮಂಜೇಗೌಡ	30	0	14	ತರಿ
2	ಬುಗಡಹಳ್ಳಿ	ಎಮ್.ವಿ.ನಾಗಮ್ಮ ಕೋಂ ಲೇ ನಾಗೇಗೌಡ	96/4	0	13	ಕಾಫಿ
3	ಬುಗಡಹಳ್ಳಿ	ಅಣ್ಣೇಗೌಡ ಬಿನ್ ಲೇಟ್ ಮಂಜೇಗೌಡ	40/1	0	16	ತರಿ
		ಒಟ್ಟು		1	3	

ವಿಶೇಷ ಭೂಸ್ವಾಧೀನಾಧಿಕಾರಿಗಳ ಕಛೇರಿ, ಎತ್ತಿನಹೊಳೆ ಯೋಜನೆ ಹಾಸನ ಜಿಲ್ಲೆ

ನೇರ ಖರೀದಿಯಾದ ಗ್ರಾಮ

ಜಿಲ್ಲೆ:ಹಾಸನ

ತಾಲ್ಲೂಕು: ಸಕಲೇಶಪುರ

ಗ್ರಾಮ: ಕುಂಬರಡಿ ಏಸ್ಟೇಟ್

ಕ್ರ.ಸಂ	ಗ್ರಾಮ	ಭೂ ಮಾಲೀಕರ ಹೆಸರು	ಸರ್ವೆ ನಂ	ವಿಸ್ತೀರ್ಣ		ಜಮೀನಿನ ತರಹೆ	ಭೂ ಪರಿಹಾರದ ಒಟ್ಟು ಮೊತ್ತ
				ಎಕರೆ	ಗುಂತೆ		
1	ಕುಂಬರಡಿ ಏಸ್ಟೇಟ್	ಬಿ.ಪಿ.ಪ್ರಕಾಶ್ ಬಿನ್ ಲೇ ಪುಟ್ಟಸ್ವಾಮಿಗೌಡ	1/8	7	0	ಕಾಫಿ	28347436
2	ಕುಂಬರಡಿ ಏಸ್ಟೇಟ್	ಎಂ.ವಿಜಯಾರಾಜ್ ಬಿನ್ ಎನ್.ವಿ.ಜಯರಾಜ್	1/3ಬಿ	12	30	ಕಾಫಿ	49043844
3	ಕುಂಬರಡಿ ಏಸ್ಟೇಟ್	ಕುಂಬರಡಿ ಏಸ್ಟೇಟ್	216/1	0	20	ಕಾಫಿ	2036408
4	ಕುಂಬರಡಿ ಏಸ್ಟೇಟ್	ಟಿ.ಆರ್.ಗೀತಾ ಬಿನ್ ಎಮ್.ವಿ.ಜಯರಾಜು	1/2	0	24	ಕಾಫಿ	2579583
5	ಕುಂಬರಡಿ ಏಸ್ಟೇಟ್	ಎಮ್.ಜಯಶ್ರೀ ಕೋಂ ಜಯರಾಜ್	1/3ಎ	6	30	ಕಾಫಿ	25964388
6	ಕುಂಬರಡಿ ಏಸ್ಟೇಟ್	ಎಂ.ವಿಜಯಾರಾಜ್ ಬಿನ್ ವಿಜಯರಾಘವನ್	1/3ಸಿ	4	8	ಕಾಫಿ	21667443
7	ಕುಂಬರಡಿ ಏಸ್ಟೇಟ್	ಎಂ.ವಿ.ಜೈರಾಜು ಬಿನ್ ವಿಜಯರಾಘವನ್	1/3ಡಿ	0	22	ಕಾಫಿ	16193830
8	ಕುಂಬರಡಿ ಏಸ್ಟೇಟ್	ಶ್ರವನ್ ತೇಜಸ್ ಬಿನ್ ಡಿ.ಎಂ.ಶಂಕರ್	216/2	0	10	ಕಾಫಿ	961644
		ಒಟ್ಟು		32	24		146794576

ವಿಶೇಷ ಭೂಸ್ವಾಧೀನಾಧಿಕಾರಿಗಳ ಕಛೇರಿ, ಎತ್ತಿನಹೊಳೆ ಯೋಜನೆ ಹಾಸನ ಜಿಲ್ಲೆ.

ನೇರ ಖರೀದಿಯಾದ ಗ್ರಾಮ

ತಾಲ್ಲೂಕು: ಸಕಲೇಶಪುರ

ಜಿಲ್ಲೆ:ಹಾಸನ

ಗ್ರಾಮ: ಕಾಡುಮನೆ

ಕ್ರ.ಸಂ	ಗ್ರಾಮ	ಭೂ ಮಾಲೀಕರ ಹೆಸರು	ಸರ್ವೆ ನಂ	ವಿಸ್ತೀರ್ಣ		ಜಮೀನಿನ ತರಹೆ	ಮೊತ್ತ
				ಎಕರೆ	ಗುಂಟೆ		
1	ಕಾಡುಮನೆ	ಕೆ.ಆರ್.ಧರ್ಮರಾಜ್ ನಿನ್ ಲೇ ರಾಮೇಗೌಡ	120	0	12	ಕಾಫಿ	3755165
			121	0	20		
2	ಕಾಡುಮನೆ	ಬಿ.ಇ.ರಾಜೇಗೌಡ ಬಿನ್ ಜಿ.ಆರ್.ಈರೇಗೌಡ	176/1	0	14	ಖುಷ್ಕಿ	780000
3	ಕಾಡುಮನೆ	ಜಿ.ವಿ.ತಾರನಾಥ್ ಬಿನ್ ಜಿ.ಎಸ್. ವಾಸುದೇವಪ್ಪ	82/2	0	22	ಖುಷ್ಕಿ	1225714
4	ಕಾಡುಮನೆ	ಬಿ.ಇ.ವೆಂಕಟೇಶ್ ಬಿನ್ ಲೇಟ್ ಜಿ.ಆರ್.ಈರೇಗೌಡ	176/3	0	38	ಖುಷ್ಕಿ	2117143
5	ಕಾಡುಮನೆ	ಕೆ.ಟಿ.ಉಮೇಶ್ ಬಿನ್ ತಿಮ್ಮಪ್ಪ	159	0	29	ಖುಷ್ಕಿ	1615714
		ಒಟ್ಟು		3	15		9493736

ವಿಶೇಷ ಭೂಸ್ವಾಧೀನಾಧಿಕಾರಿಗಳ ಕಛೇರಿ, ಎತ್ತಿನಹೊಳೆ ಯೋಜನೆ ಹಾಸನ ಜಿಲ್ಲೆ
ನೇರ ಖರೀದಿಯಾದ ಗ್ರಾಮ
ಜಿಲ್ಲೆ:ಹಾಸನ ತಾಲ್ಲೂಕು: ಸಕಲೇಶಪುರ ಗ್ರಾಮ:ಆಲುವಳ್ಳಿ

ಕ್ರ.ಸಂ	ಗ್ರಾಮ	ಭೂ ಮಾಲೀಕರ ಹೆಸರು	ಸರ್ವೆ ನಂ	ವಿಸ್ತೀರ್ಣ		ಜಮೀನಿನ ತರಹೆ	ಭೂ ಪರಿಹಾರದ ಒಟ್ಟು ಮೊತ್ತ
				ಎಕರೆ	ಗುಂಟೆ		
1	ಆಲುವಳ್ಳಿ	ಸುಲೈಮಾನ್ ಬಿನ್ ಮೈದು	19	0	2	ಎನ್.ಎ	1580000.00
2	ಆಲುವಳ್ಳಿ	ರಾಜು ಎ.ಆರ್.ಬಿನ್ ರಾಮೇಗೌಡ	65/1	0	11½	ಖುಷ್ಕಿ	640714.00
3	ಆಲುವಳ್ಳಿ	ಕೆ.ಎಮ್.ಕುಮಾರಿಗೌಡ ಬಿನ್ ಲೇ ಮಲ್ಲೇಗೌಡ	66/1	0	6	ತರಿ	365854.00
4	ಆಲುವಳ್ಳಿ	ವೆ.ಎಸ್.ರಾಜು ಬಿನ್ ಸೂರಾಚಾರ್	77/2	0	7½	ತರಿ	457317.00
5	ಆಲುವಳ್ಳಿ	ಎ.ಎಂ.ರಾಜು ಬಿನ್ ಮಂಜಾಚಾರ್	77/4	0	27½	ತರಿ	1676829.00
6	ಆಲುವಳ್ಳಿ	ಹೊವಪ್ಪಚಾರ್ ಬಿನ್ ಪುಟ್ಟಾಚಾರ್	27/5	0	4	ತರಿ	243902.00
7	ಆಲುವಳ್ಳಿ	ಪೌಲ್ ಜಾರ್ಜ್ ಬಿನ್ ಒ.ಪಿ.ಜಾರ್ಜ್	122	1	15	ಕಾಫಿ	17062277.00
			123	0	28	ಕಾಫಿ	
			138	2	9	ಪ್ಲಾಂಟೇಶನ್	
8	ಆಲುವಳ್ಳಿ	ಎ.ಎನ್ ನಾಗೇಶ್ ಬಿನ್ ನಿಂಗೇಗೌಡ	12	0	28	ಪ್ಲಾಂಟೇಶನ್	3852617.00
9	ಆಲುವಳ್ಳಿ	ಎ.ಆರ್.ವೆಂಕಟೇಶ್ ಬಿನ್ ರಂಗೇಗೌಡ	82/2	0	9	ಕಾಫಿ	865480.00
10	ಆಲುವಳ್ಳಿ	ಸ್ಟೇಸಸ್ ವ್ಯಾಲಿ ಎಸ್ಟೇಟ್ ಪರ ಪರಮೇಶ್ವರನ್	94	0	34	ಕಾಫಿ	3269589.00

11	ಆಲುವಳ್ಳಿ	ಪುಟ್ಟಸ್ವಾಮಿ ಬಿನ್ ರಾಮೇಗೌಡ	13/4	0	33	ತರಿ	2012194.00
14	ಆಲುವಳ್ಳಿ	ನಿಂಗಮ್ಮ ಕೋಂ ಕಾಳಯ್ಯ	68/1	0	16	ತರಿ	975610.00
15	ಆಲುವಳ್ಳಿ	ರತ್ನಮ್ಮ ಕೋಂ ಜಯಪ್ಪಗೌಡ	82/1	0	31	ಕಾಫಿ	4896170.00
16	ಆಲುವಳ್ಳಿ	ಕೆ.ಪಿ.ದೇವರಾಜೇಗೌಡ ಬಿನ್ ಪುಟ್ಟೇಗೌಡ	79	0	27	ತರಿ	2073170.00
			81	0	7		
17	ಆಲುವಳ್ಳಿ	ವೆಂಕಟೇಶ್ ಬಿನ್ ರಂಗೇಗೌಡ	77/10	0	8	ತರಿ	487804.00
18	ಆಲುವಳ್ಳಿ	ಲಕ್ಷ್ಮಣ ಬಿನ್ ಲೇ ರಂಗೇಗೌಡ	77/9	0	11	ತರಿ	670731.00
19	ಆಲುವಳ್ಳಿ	ಶೈಜಿ ಯು.ವಿ. ಬಿನ್ ವರ್ಗಿಸ್	134	0	8	ಕಾಫಿ	812529.00
20	ಆಲುವಳ್ಳಿ	ಷಾಜಿ ಯು.ವಿ. ಬಿನ್ ವರ್ಗಿಸ್	133	2	4	ಕಾಫಿ	8220751.00
21	ಆಲುವಳ್ಳಿ	ಯು.ಪಿ.ವರ್ಗಿಸ್ ಬಿನ್ ಫೈಲಿ	132	2	28	ಕಾಫಿ	10608005.00
22	ಆಲುವಳ್ಳಿ	ಕೆ.ಸುರೇಶ್ ಬಿನ್ ಕೆ.ಎಸ್.ತಿಪ್ಪೇಗೌಡ ಸುಕನ್ಯ ಕೋಂ ಜಯರಾಜು ಜಯಲಕ್ಷ್ಮಿ ಕೋಂ ಕಿರಣ್ ಕುಮಾರ್	70/2	0	19	ತರಿ	1827124.00
23	ಆಲುವಳ್ಳಿ	ಪರಮೇಶ್,ಹೇಮಂತ್, ಮಂಜುನಾಥ ಮೂರ್ತಿ ಬಿನ್ ಬಸವೇಗೌಡ	13/2	0	20	ತರಿ	1219512.00
24	ಆಲುವಳ್ಳಿ	ಕೆ.ಕೆ.ಈರೇಶ್ ಬಿನ್ ಕೆಂಚಯ್ಯ	120/1	0	25	ಕಾಫಿ	2404110.00
25	ಆಲುವಳ್ಳಿ	ಕೆ.ಕೆ.ಮಂಜುನಾಥ್ ಬಿನ್ ಕೆಂಚಯ್ಯ	120/2	0	25	ಕಾಫಿ	2404110.00
26	ಆಲುವಳ್ಳಿ	ವೀರಭದ್ರಯ್ಯ ಬಿನ್ ಈರಯ್ಯ	68/3	0	20	ತರಿ	1219512.00
27	ಆಲುವಳ್ಳಿ	ಎ.ಎನ್.ಮಹೇಶ್ ಬಿನ್ ನಿಂಗೇಗೌಡ	116	0	24	ಕಾಫಿ	2307946.00
28	ಆಲುವಳ್ಳಿ	ಲಿಂಗಸ್ವಾಮಿ ಬಿನ್ ಮಂಜೇಗೌಡ	68/4	0	3	ತರಿ	182926.00

29	ಆಲುವಳ್ಳಿ	ಚನ್ನೇಗೌಡ ಉ ಕೆ.ರಾಜೇಗೌಡ ಬಿನ್ ಕರಿಗೌಡ ಧರ್ಮೇಗೌಡ ಬಿನ್ ಕರೀಗೌಡ ಜಾನಕಿ ಉ ಜಾನಕಮ್ಮ ಕೋಂ ವಸಂತೇಗೌಡ	13/1ಎ	0	11	ತರಿ	670731.00
30	ಆಲುವಳ್ಳಿ	ಎ.ಆರ್.ರಂಗನಾಥ್ ಬಿನ್ ಲೇ ರಾಮೇಗೌಡ	85	0	11	ಕಾಫಿ	1181280.00
31	ಆಲುವಳ್ಳಿ	ಕೆ.ಎಮ್.ಲಿಂಗಸ್ವಾಮಿ ಬಿನ್ ಮಂಜೇಗೌಡ	68/4	0	3	ತರಿ	182926.00
32	ಆಲುವಳ್ಳಿ	ಜಯರಾಜು ಬಿನ್ ಮಂಜೇಗೌಡ	117	0	12	ಕಾಫಿ	1153972.00
1		ಒಟ್ಟು		20	7.8		74371720.00

ವಿಶೇಷ ಭೂಸ್ವಾಧೀನಾಧಿಕಾರಿಗಳ ಕಛೇರಿ, ಎತ್ತಿನಹೊಳೆ ಯೋಜನೆ ಹಾಸನ ಜಿಲ್ಲೆ.
ನೇರ ಖರೀದಿಯಾದ ಗ್ರಾಮ
ಜಿಲ್ಲೆಹಾಸನ
ತಾಲ್ಲೂಕು: ಸಕಲೇಶಪುರ
ಗ್ರಾಮ:ಕೆಸಗಾನಹಳ್ಳಿ

ಕ್ರ.ಸಂ	ಗ್ರಾಮ	ಭೂ ಮಾಲೀಕರ ಹೆಸರು	ಸರ್ವೆ ನಂ	ವಿಸ್ತೀರ್ಣ		ಜಮೀನಿನ ತರಹೆ	
				ಎಕರೆ	ಗುಂಟೆ		
1	ಕೆಸಗಾನಹಳ್ಳಿ	ಪ್ರಸನ್ನಕುಮಾರ್ ಶೆಟ್ಟಿ ಬಿನ್ ಲೇಟ್ ಕೆ.ಮಂಜಯ್ಯ ಶೆಟ್ಟಿ	112/2	2	10	ಕಾಫಿ	9573566.00
2	ಕೆಸಗಾನಹಳ್ಳಿ	ಕೆ.ಆರ್.ಮಮತ ಕೋಂ ಲೇಟ್ ಟಿ.ಎಸ್.ಭಾನುಪ್ರಕಾಶ್ ಟಿ.ಎಸ್.ಪೂರ್ಣಿಮ ಕೋಂ ಲೇ ಟಿ.ಡಿ.ಸೋಮಶೇಖರ್	141/1	0	10	ತರಿ	609756.00 5285756.00
			15/4	0	12	ಮಿಷ್ಕಿ	
			14	1	06	ಕಾಫಿ	
3	ಕೆಸಗಾನಹಳ್ಳಿ	ಮೇನಕಾ ಕಿರಣ್ ಕೋಂ ಕಿರಣ್ ಕುಮಾರ್	112/4	3	19	ಕಾಫಿ	13366852.00
4	ಕೆಸಗಾನಹಳ್ಳಿ	ಸಿ.ಕೆ.ಕಿರಣ್ ಕುಮಾರ್ ಬಿನ್ ಕುಶಾಲಪ್ಪ	112/1	2	0	ಕಾಫಿ	9956058.00
5	ಕೆಸಗಾನಹಳ್ಳಿ	ಮಾಲಿನಿ ಜಯಂತ್	16	1	37	ಕಾಫಿ	11096229.00
6	ಕೆಸಗಾನಹಳ್ಳಿ	ಜಯಶಂಕರ್ ಬಿನ್ ಬಸಪ್ಪ	17	1	0	ಕಾಫಿ	4012240.00
7	ಕೆಸಗಾನಹಳ್ಳಿ	ಕೆ.ಆರ್ ಮಮತ ಕೋಂ ಭಾನುಪ್ರಕಾಶ್	141/1	0	10	ಕಾಫಿ	351888.00
8	ಕೆಸಗಾನಹಳ್ಳಿ	ಕೆ.ಆರ್ ಮಮತ ಕೋಂ ಭಾನುಪ್ರಕಾಶ್	15/4	0	4	ಮಿಷ್ಕಿ ಕಾಫಿ ಕಾಫಿ	799843.00
			14/3	0	4		
			141/1	0			
		ಒಟ್ಟು		12	34		55052188

ವಿಶೇಷ ಭೂಸ್ವಾಧೀನಾಧಿಕಾರಿಗಳ ಕಛೇರಿ, ಎತ್ತಿನಹೊಳೆ ಯೋಜನೆ ಹಾಸನ ಜಿಲ್ಲೆ.
 ನೇರ ಖರೀದಿಯಾದ ಗ್ರಾಮ
 ಜಿಲ್ಲೆ:ಹಾಸನ
 ತಾಲ್ಲೂಕು: ಸಕಲೇಶಪುರ
 ಗ್ರಾಮ:ಹೆಗ್ಗಡ್ಡೆ

ಕ್ರ.ಸಂ	ಗ್ರಾಮ	ಭೂ ಮಾಲೀಕರ ಹೆಸರು	ಸರ್ವೆ ನಂ	ವಿಸ್ತೀರ್ಣ		ಜಮೀನಿನ ತರಹ	
				ಎಕರೆ	ಗುಂಟೆ		
1	ಹೆಗ್ಗಡ್ಡೆ	ಜೈಕುಮಾರ್ ಬಿನ್ ಕೊಮಾರಿಗೌಡ	486/3	0	4	ತರಿ	243902.00
2	ಹೆಗ್ಗಡ್ಡೆ	ಬಿ.ಇ.ಲಕ್ಷ್ಮಿದೇವಿ ಕೋ ಹೆಚ್.ಕೆ.ಸುಬ್ಬಣ್ಣ	301/4	0	18	ಕಾಫಿ	16644548.00
			318	2	6		
3	ಹೆಗ್ಗಡ್ಡೆ	ಸೀನಪ್ಪಗೌಡ ಬಿನ್ ಕೃಷ್ಣಪ್ಪಗೌಡ	556	1	0	ಕಾಫಿ	4252838.00
4	ಹೆಗ್ಗಡ್ಡೆ	ಹೆಚ್.ಜಿ.ನಾಗೇಶ್ ಬಿನ್ ಜೀವರಾಜು	342/1	1	31	ಕಾಫಿ	6827672.00
5	ಹೆಗ್ಗಡ್ಡೆ	ಭರತ್ ಕುಮಾರ್ ರೆಡ್ಡಿ ಪಿಳ್ಳೆ ಬಿನ್ ರವೀಂದ್ರ ರೆಡ್ಡಿ ಪೈಲಾ	342/2	0	7	ಕಾಫಿ	673151.00
6	ಹೆಗ್ಗಡ್ಡೆ	ದಿನೇಶ್ ಬಿನ್ ಶಂಕರೇಗೌಡ	486/2	0	19	ತರಿ	1221458.00
7	ಹೆಗ್ಗಡ್ಡೆ	ಮೇ ಚಂದ್ರಾಪುರ ಎಸ್ಪೆಟ್	316	2	15	ಕಾಫಿ	14940317.00
			641/1	1	13	ಕಾಫಿ	
8	ಹೆಗ್ಗಡ್ಡೆ	ಕೆ.ವಿ.ಜೋಸೆಫ್ ಬಿನ್ ವರ್ಗಿಸ್	693	4	29	ಕಾಫಿ	21590551.00
9	ಹೆಗ್ಗಡ್ಡೆ	ಆರುಷ್ ಪ್ಲಾಂಟೇಷನ್ & ರೇಸಾರ್ಟ್	607	0	7	ಕಾಫಿ	1248796.00
			353	0	5		

10	ಹೆಗ್ಗಡ್ಡೆ	ಎಸ್.ಪ್ರೇಮನ್, ಎಸ್.ಪ್ರಕಾಶ್ ಬಿನ್ ಸುಗುಣನ್ ಎಸ್.ರಾಣಿ ಎಸ್.ರಾಣಿ ಎಸ್.ರೇಖಾ ಬಿನ್ ಎಂ.ಕೆ.ಸುಗುಣನ್	709	1	35	ಕಾಫಿ	8357222.00
11	ಹೆಗ್ಗಡ್ಡೆ	ಎಂ.ಕೆ.ಮಿನಾಕ್ಷಿ ಕೋಂ ಮೋನಪ್ಪಗೌಡ ಉ ಮೋನಪ್ಪ	610/1	0	5	ಕಾಫಿ	3177436.00
			610/2	0	2		
12	ಹೆಗ್ಗಡ್ಡೆ	ಎಂ.ಕೆ.ನಾಗರಾಜು ಬಿನ್ ಕೆಂಚೇಗೌಡ	370/4	0	9	ಕಾಫಿ	865479.00
13	ಹೆಗ್ಗಡ್ಡೆ	ಎಲಿಯಮ್ಮ ಕೋಂ ಲೇಟ್ ವಿ.ಪಿ.ಜೋಸೇಫ್	692	0	32	ಕಾಫಿ	4438102.00
14	ಹೆಗ್ಗಡ್ಡೆ	ಈರಪ್ಪಗೌಡ ಬಿನ್ ದುಗ್ಗೇಗೌಡ	315/2	1	17	ಕಾಫಿ	5537470.00
15	ಹೆಗ್ಗಡ್ಡೆ	ಜಾನ್ಸಿ ಕೋಂ ಪಿ.ಸಿ.ಕ್ಲೆಟಸ್	343	0	1	ಮನೆ ಬಾವಿ	1743444.00
16	ಹೆಗ್ಗಡ್ಡೆ	ಮ್ಯಾಥ್ಯು ಬಿನ್ ಸಿ.ಪಿ. ಚಾಕೋ	343	0	1	ಮನೆ ಕಣ	1014418.00
17	ಹೆಗ್ಗಡ್ಡೆ	ಪದ್ಮಾವತಿ ಕೋಂ ಹರೀಶ್	343	0	2	ಮನೆ ಕಣ	1479652.00
18	ಹೆಗ್ಗಡ್ಡೆ	ಗಿರಿಜಮ್ಮ ಕೋಂ ಪಿ.ಎ.ಪ್ರಭಾಕರ್ ಪ್ರಧೀಶ್ ಬಿನ್ ಪ್ರಭಾಕರ್, ಪ್ರದೀಪ್ ಬಿನ್ ಪ್ರಭಾಕರ್ ಪ್ರಭಾವತಿ ಕೋಂ ರಮೇಶ್ ಪ್ರತಿಮ ಕೋಂ ಕೃಷ್ಣನ್	708	1	19	ಕಾಫಿ	5747305.00
19	ಹೆಗ್ಗಡ್ಡೆ	ಲೈಸಮ್ಮ ಕೋಂ ಪಿಲಿಫ್	343	0	0¾	ಮನೆ	476454.00

20	ಹೆಗ್ಗದ್ದೆ	ಲಕ್ಷ್ಮಿದೇವಿ.ಜಿ.ಇ. ಕೋಮ ಲೇ ಹೆಚ್.ಕೆ.ಸುಬ್ಬಣ್ಣ	301/4	0	7	ಕಾಫಿ	673150.00
		ಒಟ್ಟು		22	4.12		101153365.00

ವಿಶೇಷ ಭೂಸ್ವಾಧೀನಾಧಿಕಾರಿಗಳ ಕಛೇರಿ, ಎತ್ತಿನಹೊಳೆ ಯೋಜನೆ ಹಾಸನ ಜಿಲ್ಲೆ.

ನೇರ ಖರೀದಿಯಾದ ಗ್ರಾಮ

ಜಿಲ್ಲೆ:ಹಾಸನ

ತಾಲ್ಲೂಕು: ಸಕಲೇಶಪುರ

ಗ್ರಾಮ:ಹಿರದನಹಳ್ಳಿ

ಕ್ರ.ಸಂ	ಗ್ರಾಮ	ಭೂ ಮಾಲೀಕರ ಹೆಸರು	ಸರ್ವೆ ನಂ	ವಿಸ್ತೀರ್ಣ		ಜಮೀನಿನ ತರಹೆ	
				ಎಕರೆ	ಗುಂಟೆ		
1	ಹಿರದನಹಳ್ಳಿ	ವಿಶಾಲಾಕ್ಷಿ ಕೋಂ ಲೇ ತಮ್ಮೆಗೌಡ ಹೆಚ್.ಡಿ.ಪುಟ್ಟಸ್ವಾಮಿ ಬಿನ್ ದ್ಯಾವಪ್ಪಗವಡ	35	1	4	ಕಾಫಿ	4231233.00
2	ಹಿರದನಹಳ್ಳಿ	ಮಲ್ಲಮ್ಮ ಕೋಂ ತಿಪ್ಪೇಗೌಡ	39/1	0	12	ಕಾಫಿ	1235292.00
3	ಹಿರದನಹಳ್ಳಿ	ರೇಖಾ ಕೋಂ ಲೋಕೇಶ್ ಪುನಿತ್ ಶರತ್ ಬಿನ್ ಲೋಕೇಶ್	39/4	0	12	ಕಾಫಿ	1153973.00
4	ಹಿರದನಹಳ್ಳಿ	ಹೆಚ್.ಎಂ. ಶಿವಕುಮರ್ ಬಿನ್ ಮಲ್ಲೇಗೌಡ	39/2	0	12	ಕಾಫಿ	1153973.00
5	ಹಿರದನಹಳ್ಳಿ	ಹೆಚ್.ಎಂ.ಪರಮೇಶ್ ಬಿನ್ ಮಲ್ಲೇಗೌಡ	39/3	0	12	ಕಾಫಿ	1153973.00
6	ಹಿರದನಹಳ್ಳಿ	ಎಮ್.ಎಮ್.ಅಪ್ಪಸ್ವಾಮಿಗೌಡ ಬಿನ್ ಮಲ್ಲೇಗೌಡ ಕುಶಾಲಪ್ಪ ಬಿನ್ ಮಲ್ಲೇಗೌಡ	27/1	2	5	ತರಿ	5182926.00
7	ಹಿರದನಹಳ್ಳಿ	ಪುಟ್ಟಸ್ವಾಮಿಗೌಡ ಬಿನ್ ದ್ಯಾವಪ್ಪಗೌಡ	96	0	2	ಕಾಫಿ	192329.00

8	ಹಿರದನಹಳ್ಳಿ	ಹೆಚ್.ಕೆ.ಮಂಜುನಾರ್ , ಹೆಚ್.ಕೆ.ರಾಜುಗೌಡ ಬಿನ್ ಕರಿಗೌಡ	36	3	07	ತರಿ	10227090.00
			27/2				
			27/2	2	21	ಪ್ಲಾಂಟೇಶನ್	
9	ಹಿರದನಹಳ್ಳಿ	ಯಶೋಧರ್ ಕೋಂ ಲೇ ಎಂ.ಎಸ್.ವಾಸು	112	1	3	ಪ್ಲಾಂಟೇಶನ್	4385947.00
10	ಹಿರದನಹಳ್ಳಿ	ಡಿ.ಡಿ.ಪುಟ್ಟಸ್ವಾಮಿಗೌಡ ಬಿನ್ ದೊಡ್ಡಪ್ಪಗೌಡ	22/1	1	8	ತರಿ	2926828.00
11	ಹಿರದನಹಳ್ಳಿ	ಡಿ.ಎನ್ ವಿನಯ್ ಕುಮಾರ್ ಬಿನ್ ನಿಂಗೇಗೌಡ	22/3	0	24½	ತರಿ	1493902.00
12	ಹಿರದನಹಳ್ಳಿ	ಡಿ.ಎನ್.ನಾಗರಾಜ್ ಬಿನ್ ನಿಂಗೇಗೌಡ	22/2	0	24½	ತರಿ	1493902.00
13	ಹಿರದನಹಳ್ಳಿ	ಹೆಚ್.ಆರ್.ಧರ್ಮಗೌಡ ಹೆಚ್ ಸುಬ್ರಮಣ್ಯ ಬಿನ್ ರಾಮೇಗೌಡ	105	1	0		3962748.00
14	ಹಿರದನಹಳ್ಳಿ	ನಿಂಗಮ್ಮ ಕೋಂ ಮಂಜೇಗೌಡ	23/1	1	0	ತರಿ	3618778.00
15	ಹಿರದನಹಳ್ಳಿ	ರತ್ನಮ್ಮ ಕೋಂ ಲೇಟ್ ಸಣ್ಣಪ್ಪಗೌಡ	111	1	10	ಕಾಫಿ	5666598.00
16	ಹಿರದನಹಳ್ಳಿ	ಅಪ್ಪಸ್ವಾಮಿ ಬಿನ್ ಕುಶಾಲಪ್ಪ	36/2	0	10	ತರಿ	609756.00
17	ಹಿರದನಹಳ್ಳಿ	ಹೊನ್ನಮ್ಮ ವಿಶ್ವನಾಥ ಲೀಲಾವತಿ ವೆಂಕಟರಮಣಗೌಡ	23/5	0	17	ಮಿಷ್ಕಿ	1183415.00
18	ಹಿರದನಹಳ್ಳಿ	ಹೆಚ್.ಎಂ.ರಾಜು ಬಿನ್ ಮಂಜೇಗೌಡ	24	0	12	ತರಿ	2174173.00
				0	15	ಕಾಫಿ	
19	ಹಿರದನಹಳ್ಳಿ	ಮಂಜುನಾಥ್ ಬಿನ್ ಸುಬ್ರಾಯಿಗೌಡ	23/2	0	17	ತರಿ	1036585.00
20	ಹಿರದನಹಳ್ಳಿ	ಅಣ್ಣೇಗೌಡ ಬಿನ್ ಸುಬ್ರಾಯಿಗೌಡ ಗಣೇಶ್ ಹೆಚ್.ಎ. ಬಿನ್ ಅಣ್ಣೇಗೌಡ ಪುಟ್ಟೇಗೌಡ ಬಿನ್ ಅಣ್ಣೇಗೌಡ ವಿಜಯಲಕ್ಷ್ಮಿ ಕೋಂ ಪೂವಯ್ಯ	23/4	0	17	ತರಿ	1036585.00
21	ಹಿರದನಹಳ್ಳಿ	ಡಿ.ಚಂದ್ರಶೇಖರಯ್ಯ ಬಿನ್ ಡಿ.ದೇವಪ್ಪ	91/3	0	25	ಕಾಫಿ	2404110.00
22	ಹಿರದನಹಳ್ಳಿ	ಹೆಚ್.ಎಂ.ರಾಜು ಬಿನ್ ಮಂಜೇಗೌಡ	113	0	28	ಮಿಷ್ಕಿ	1560000.00
		ಒಟ್ಟು		27	20.12		58084116.00

ವಿಶೇಷ ಭೂಸ್ವಾಧೀನಾಧಿಕಾರಿಗಳ ಕಛೇರಿ, ಎತ್ತಿನಹೊಳೆ ಯೋಜನೆ ಹಾಸನ ಜಿಲ್ಲೆ.

ನೇರ ಖರೀದಿಯಾದ ಗ್ರಾಮ

ಜಿಲ್ಲೆ:ಹಾಸನ

ತಾಲ್ಲೂಕು: ಸಕಲೇಶಪುರ

ಗ್ರಾಮ:ದೊಡ್ಡನಾಗರ

ಕ್ರ.ಸಂ	ಗ್ರಾಮ	ಭೂ ಮಾಲೀಕರ ಹೆಸರು	ಸರ್ವೆ ನಂ	ವಿಸ್ತೀರ್ಣ		ಜಮೀನಿನ ತರಹ	
				ಎಕರೆ	ಗುಂಟೆ		
1	ದೊಡ್ಡನಾಗರ	ಪಿ.ಆರ್.ವಿನೋದ ಕೋಂ ಪಿ.ಸಿ.ರಮೇಶ	87/2	3	6	ಕಾಫಿ	21596658.00
2	ದೊಡ್ಡನಾಗರ	ಎಂ.ಸಿ.ಆನಂದ್ ಕುಮಾರ್ ಬಿನ್ ಎಂ.ಬಿ.ಚನ್ನೇಗೌಡ	87/1	1	17	ಕಾಫಿ	6340879.00
3	ದೊಡ್ಡನಾಗರ	ಎನ್.ಎನ್.ಲಿಂಗರಾಜು ಬಿನ್ ನಂಜಪ್ಪ	60/1	1	9	ಕಾಫಿ	7684076.00
4	ದೊಡ್ಡನಾಗರ	ಮೋವೀಸ್ ಡಿ ಸೋಜಾ ಬಿನ್ ಲಾರನ್ಸ್ ಡಿ ಸೋಜಾ	60/3	0	32	ಕಾಫಿ	6223306.00
5	ದೊಡ್ಡನಾಗರ	* ಎಂ.ವಿನಾಗೇಶ್‌ಗೌಡ ಬಿನ್ ವಸಂತೇಗೌಡ	81/1	0	1½	ತರಿ	91463.00
6	ದೊಡ್ಡನಾಗರ	* ಅಂಜಲಿನ್ ಡಿ ಸೋಜಾ ಕೋಂ ಎಸ್ ಡಿ ಸೋಜಾ	69/1	0	29	ತರಿ	11262905.00
			48	1	9	ಕಾಫಿ	
			47	0	4		
7	ದೊಡ್ಡನಾಗರ	ಬ್ರಿಜೇಶ್ ವೇಗಸ್ ಬಿನ್ ಅಲ್ಪರ್ತ್‌ವೇಗಸ್	77	0	3	ತರಿ	4878048.00
			80	1	33		
8	ದೊಡ್ಡನಾಗರ	ಬೆಂಗಳೂರು ಚೆಪ್ಪಿಟ್ ಎಜುಕೇಶನಲ್ ಸೋಸೈಟಿ	162/1	2	27	ಕಾಫಿ	10289591.00
9	ದೊಡ್ಡನಾಗರ	ಎಂ.ಎ.ಸತೀಶ ಬಿನ್ ಲೇಖಿ ಅಣ್ಣೇಗೌಡ	88/1	2	25	ಕಾಫಿ	15238578.00
			88/2ಬಿ	0	20		
10	ದೊಡ್ಡನಾಗರ	ಎನ್.ಎಲ್.ರಮೇಶ್ ಬಿನ್ ಲಿಂಗಪ್ಪಗೌಡ	86/2ಎ	0	31	ಕಾಫಿ	3846816.00
11	ದೊಡ್ಡನಾಗರ	ಅಂಜಲಿನ್ ಡಿ ಸೋಜಾ ಕೋಂ ಡಿ ಸೋಜಾ	167	1	30	ಕಾಫಿ	9939056.00
12	ದೊಡ್ಡನಾಗರ	ಎಂ.ಎ.ಗೋಪಾಲ ಬಿನ್ ಅಣ್ಣೇಗೌಡ	85/2	1	16	ಕಾಫಿ	19077630.00
			86/1	1	14		
			86/2ಬಿ	1	19		
13	ದೊಡ್ಡನಾಗರ	ಮಲ್ಲಿಕಾರ್ಜುನ ಬಿನ್ ಚನ್ನಯ್ಯ	70	0	33	ತರಿ	2012194.00

14	ದೊಡ್ಡನಾಗರ	ಎಸ್.ಜೆ.ಸುಬ್ರಹ್ಮಣ್ಯ ಬಿನ್ ಎಸ್.ಸಿ. ಜುಂಜೇಗೌಡ	81/2	0	6½	ತರಿ	396341.00
15	ದೊಡ್ಡನಾಗರ	ಕೆ.ಎಸ್.ಪಾರ್ವತಿ ಕೋಂ ಲೇಟ್ ಕೆ.ಹೆಚ್.ಸೋಮೇಗೌಡ	71	0	3	ತರಿ	182926.00
16	ದೊಡ್ಡನಾಗರ	ಎ.ಬಿ.ದೇವಪ್ಪಚಾರಿ ಬಿನ್ ಲೇಟ್ ಬಸಪ್ಪಚಾರಿ	162/3	0	4	ತರಿ	222857.00
17	ದೊಡ್ಡನಾಗರ	ಅಂಜಲಿ ಡಿ ಸೋಜಾ ಕೋಂ ಡಿ ಸೋಜ	48/1, 167/1	1	0	ಕಾಫಿ	7196402.00
18	ದೊಡ್ಡನಾಗರ	ಎಸ್.ಸುನೀಲ್ ಕುಮಾರ್ ಬಿನ್ ಎಸ್.ಡಿ.ಸಿದ್ದಪ್ಪ	46	0	5	ಕಾಫಿ	613236.00
19	ದೊಡ್ಡನಾಗರ	ಕೆ.ಎಸ್.ಮಂಜುನಾಥ್ ಬಿನ್ ಸಣ್ಣೇಗೌಡ ಉ ಸಣ್ಣಪ್ಪಗೌಡ	79/1	0	2	ತರಿ	121951.00
		ಒಟ್ಟು		25	36		127214913.00

ವಿಶೇಷ ಭೂಸ್ವಾಧೀನಾಧಿಕಾರಿಗಳ ಕಛೇರಿ, ಎತ್ತಿನಹೊಳೆ ಯೋಜನೆ ಹಾಸನ ಜಿಲ್ಲೆ

ನೇರ ಖರೀದಿಯಾದ ಗ್ರಾಮ
ತಾಲ್ಲೂಕು: ಸಕಲೇಶಪುರ

ಜಿಲ್ಲೆ:ಹಾಸನ

ಗ್ರಾಮ:ಹೆಬ್ಬಸಾಲೆ

ಕ್ರ.ಸಂ	ಗ್ರಾಮ	ಭೂ ಮಾಲೀಕರ ಹೆಸರು	ಸರ್ವೆ ನಂ	ವಿಸ್ತೀರ್ಣ		ಜಮೀನಿನ ತರಹೆ	ಮೊತ್ತ
				ಎಕರೆ	ಗುಂಟೆ		
1	ಹೆಬ್ಬಸಾಲೆ	ರಾಜಶೆಟ್ಟಿ ಬಿ.ಕೋಚಪ್ಪಶೆಟ್ಟಿ	249	1	4	ತರಿ	2682926.00
2	ಹೆಬ್ಬಸಾಲೆ	ವಿಲಿಯಂ ಡಿ ಸೋಜ ಬಿನ್ ಪಿ.ಎಸ್.ಡಿಸೋಜಾ	247	2	17	ತರಿ	6585365.00
			248	0	11	ತರಿ	
3	ಹೆಬ್ಬಸಾಲೆ	ಆಲೀಸ್ ಕೆ. ಜೋಸ್ ಕೋ ಕೆ.ಎಂ.ಜೋಸ್	181/6	0	14	ತರಿ	853658.00
4	ಹೆಬ್ಬಸಾಲೆ	ಚಲುವಯ್ಯ ಬಿನ್ ಲೇಟ್ ಬೈರಯ್ಯ	250	0	37	ತರಿ	2256097.00
5	ಹೆಬ್ಬಸಾಲೆ	ವೈ.ಹೆಚ್.ಸುನಂಧಮ್ಮ ಕೋಂ ಎಂ.ಬಿ.ರಾಜಶೇಖರ	109	0	15	ತರಿ	2987804.00
			110/1	0	34		
6	ಹೆಬ್ಬಸಾಲೆ	ಹೆಚ್.ಪಿ.ಮಂಜುನಾಥ್ ಬಿನ್ ಪುಟ್ಟಣಯ್ಯ	378/1	0	12	ತರಿ	731707.00
7	ಹೆಬ್ಬಸಾಲೆ	ಪ್ರಸನ್ನ ಬಿನ್ ಎಸ್.ಎನ್.ಸಿದ್ದಪ್ಪ	339/1	0	26	ಕಾಫಿ	5385206.00
	ಹೆಬ್ಬಸಾಲೆ		339/2	0	17		
	ಹೆಬ್ಬಸಾಲೆ		340	0	13		
8	ಹೆಬ್ಬಸಾಲೆ	ಜೆರಾಲ್ಡ್ ಪಿಂಟೊ ಬಿನ್ ಲೇ ಜೆ.ಎಸ್.ಪಿಂಟೊ	404	0	35	ಕಾಫಿ	5428026.00
9	ಹೆಬ್ಬಸಾಲೆ	ಅಬುಜರ್ ತಲ್ಲ ಬಿನ್ ಅಬ್ದುಲ್ ವಾಜೆದ್	372/2	3	12	ಕಾಫಿ	16137710.00
10	ಹೆಬ್ಬಸಾಲೆ	ಗಿಲ್ಬರ್ಟ್ ಪಿಂಟೊ ಬಿನ್ ಜೆ.ಎಸ್.ಪಿಂಟೊ	245	0	37	ತರಿ	4724573.00
			258	0	18	ಕಾಫಿ	

11	ಹೆಚ್ಚುಸಾಲೆ	ವಿಲಿಯಮ್ ಪಿಂಟೊ ಕೋ ಲೇ ಅಂತೋಣಿ ಜಾನ್ ಪಿಂಟೊ	243	1	0	ಕಾಫಿ	18513459.00
			244	0	21	ಕಾಫಿ	
			246	0	20	ತರಿ	
				0	33	ಕಾಫಿ	
12	ಹೆಚ್ಚುಸಾಲೆ	ಆಲೀನ್ ಕೆ.ಜೋಸ್ ಕೋಂ ಕೆ.ಎಂ.ಜೋಸ್	251	1	15	ಕಾಫಿ	8730031.00
13	ಹೆಚ್ಚುಸಾಲೆ	ಎಂ.ಬಿ.ಸಿದ್ದಲಿಂಗಮೂರ್ತಿ ಬಿನ್ ಎಂ.ಪಿ.ಬಸವಯ್ಯ	103	0	4	ತರಿ	243902.00
14	ಹೆಚ್ಚುಸಾಲೆ	ಸಿದ್ದೇಶ್ವರ ಸ್ವಾಮಿ ಬಿನ್ ಬಸವಯ್ಯ	102	0	4	ತರಿ	243902.00
15	ಹೆಚ್ಚುಸಾಲೆ	ವಾಸುದೇವಶರ್ಮ ಬಿನ್ ಸೀತಾರಾಮ	454	0	4	ಕಾಫಿ	4707775.00
			455	0	33		
16	ಹೆಚ್ಚುಸಾಲೆ	ಚಂದ್ರಶೇಖರ್ ಬಿನ್ ನಿಂಗೇಗೌಡ	181/2	0	4	ತರಿ	426829.00
			181/3	0	3		
17	ಹೆಚ್ಚುಸಾಲೆ	ಹೆಚ್.ಜಿ.ಸೋಮಶೇಖರ್ ಬಿನ್ ಹೆಚ್.ಡಿ.ಗೋಪಾಲಯ್ಯ	84/2	0	24	ತರಿ	1463414.00
18	ಹೆಚ್ಚುಸಾಲೆ	ಎಂ.ಬಿ.ಮಂಜುನಾಥ್ ಬಿನ್ ಬಸವಯ್ಯ	101	0	2½	ತರಿ	2268056.00
			92/2	0	22	ಪ್ಲಾಂಟೇಶನ್	
19	ಹೆಚ್ಚುಸಾಲೆ	ರಾಜಶೇಖರ್ ಬಿನ್ ಬಸವಯ್ಯ	73/1	0	12	ಪ್ಲಾಂಟೇಶನ್	3351422.00
			74	0	2		
			92/3	0	11		
20	ಹೆಚ್ಚುಸಾಲೆ	ಹೆಚ್.ಪಿ.ಮಂಜುನಾಥ್ ಬಿನ್ ಪುಟ್ಟಯ್ಯ	224/1	1	11	ತರಿ	7230344.00
			226/3	0	4		
21	ಹೆಚ್ಚುಸಾಲೆ	ತಸ್ತಿಯಾತುರಬಿ ಕೋಂ ಆಸೀಫ್ ಆಲಿತುರಬಿ	118/1	0	16	ತರಿ	975609.00
22	ಹೆಚ್ಚುಸಾಲೆ	ಸುಬ್ರಾಯಗೌಡ, ತಮ್ಮಣ್ಣಗೌಡ, ವಿಶ್ವನಾಥಗೌಡ ವಿರೂಪಾಕ್ಷ ಬಿನ್ ಮಂಜೇಗೌಡ	42	0	35	ತರಿ	2134146.00
23	ಹೆಚ್ಚುಸಾಲೆ	ಹೆಚ್.ಪಿ.ಮಂಜುನಾಥ್ ಬಿನ್ ಪುಟ್ಟಯ್ಯ	41/2	0	35	ಕಾಫಿ	5298239.00
24	ಹೆಚ್ಚುಸಾಲೆ	ತಸ್ತಿಯಾ ತುರಬಿ ಕೋಂ ಆಸೀಫ್ ಆಲಿ ತುರಬಿ	121/1	0	8	ತರಿ	487805.00
25	ಹೆಚ್ಚುಸಾಲೆ	ಆಸೀಫ್ ಆಲಿ ತುರಬಿ ಬಿನ್ ಮಹಮಾದ್ ಆಲಿ ತುರಬಿ	110/3	0	3	ತರಿ	182927.00
26	ಹೆಚ್ಚುಸಾಲೆ	ಹೆಚ್.ಹೆಚ್.ಶಶಿಧರ ಬಿನ್ ಉತ್ತಪ್ಪಗೌಡ	379/2	0	20	ತರಿ	1219512.00
			80/2	0	14		

27	ಹೆಬ್ಬಸಾಲೆ	ಹೆಚ್.ಎನ್.ಶಿವರುದ್ರಪ್ಪ ಬಿನ್ ನಂಜೇಗೌಡ	81	0	16	ತರಿ	3170731.00
			82	0	22		
28	ಹೆಬ್ಬಸಾಲೆ	ಹೆಚ್.ಎನ್.ಬಸವರಾಜು ಬಿನ್ ನಚಿಜಪ್ಪಗೌಡ	376/2	0	11	ತರಿ	1646341.00
			375/2	0	16		
29	ಹೆಬ್ಬಸಾಲೆ	ಹೆಚ್.ಆರ್.ಲಲಿತ ಕೋಂ ರೇವಪ್ಪ	218/2	0	0½	ತರಿ	30488.00
30	ಹೆಬ್ಬಸಾಲೆ	ಹೆಚ್.ಡಿ.ರಮೇಶ್, ಹೆಚ್.ಡಿ.ಯೋಗೇಶ	108	0	14	ತರಿ	853658.00
31	ಹೆಬ್ಬಸಾಲೆ	ಹೆಚ್.ಎನ್.ಮಹಾಲಿಂಗಪ್ಪ ಬಿನ್ ನಚಿಜಪ್ಪಗೌಡ	376/1	0	13	ತರಿ	792683.00
32	ಹೆಬ್ಬಸಾಲೆ	ರಾಧಮ್ಮ ಕೋಂ ರುದ್ರಪ್ಪ	112/1	0	22	ತರಿ	1341463.00
33	ಹೆಬ್ಬಸಾಲೆ	ಎಲ್.ಇ.ಪಿಂಟೋ ಬಿನ್ ಟಿ.ಪಿ.ಪಿಂಟೋ	111	0	17½	ತರಿ	3079268.00
	ಹೆಬ್ಬಸಾಲೆ		113	0	33		
34	ಹೆಬ್ಬಸಾಲೆ	ಜಯಮ್ಮ ಕೋಂ ನಂಜೇಗೌಡ	98	0	24	ತರಿ	1463414.00
35	ಹೆಬ್ಬಸಾಲೆ	ಹೆಚ್.ಆರ್.ನಾಗೇಶ್ ಬಿನ್ ರುದ್ರಪ್ಪ	411/1	0	11	ಕಾಫಿ	1057808.00
36	ಹೆಬ್ಬಸಾಲೆ	ಪುಟ್ಟಮ್ಮ ಕೋಂ ಈರಪ್ಪ	112/2	0	23¼	ತರಿ	1417681.00
37	ಹೆಬ್ಬಸಾಲೆ	ಅಜತ್ ರೆಬೆಲ್ಲೊ	116	0	18	ತರಿ	9551864.00
	ಹೆಬ್ಬಸಾಲೆ		54/1	1	20	ಕಾಫಿ	
38	ಹೆಬ್ಬಸಾಲೆ	ಹರಿಶ್ಚಂದ್ರ ಬಿನ್ ರಾಮಪ್ಪ	194/3	0	13	ತರಿ	792682.00
39	ಹೆಬ್ಬಸಾಲೆ	ಉಮಾ ಎಸ್.ಕೋಂ ರಿಷಬ್ ದೇವ್	425/1	0	18	ಕಾಫಿ	10706078.00
	ಹೆಬ್ಬಸಾಲೆ		425/2	0	6		
	ಹೆಬ್ಬಸಾಲೆ		424/2	0	12½		
40	ಹೆಬ್ಬಸಾಲೆ	ವಿಜಯಾ ಆನಂದ್ ಬಿನ್ ಎಸ್.ಎಂ.ಆನಂದ್	424/1	0	10	ಮಿಷ್ಕಿ	1282158.00
41	ಹೆಬ್ಬಸಾಲೆ	ಲೋಹಿತ್ ಆನಂದ್ ಬಿನ್ ಎಸ್.ಆನಂದ್	407	0	2½	ಕಾಫಿ	342743.00
42	ಹೆಬ್ಬಸಾಲೆ	ಹೆಚ್.ಎನ್ ದೇವರಾಜು ಬಿನ್ ಲೇಟ್ ನಂಜೇಗೌಡ	32/2	1	22	ಕಾಫಿ	7627014.00
43	ಹೆಬ್ಬಸಾಲೆ	ಹೆಚ್.ಎನ್ ದೇವರಾಜು ಬಿನ್ ಲೇಟ್ ನಂಜೇಗೌಡ	75,76,85/1	0	22½	ತರಿ	1371950.00
44	ಹೆಬ್ಬಸಾಲೆ	ಇಂಪ ಕೋ ಕೆ.ಆರ್ ಕಾರ್ತಿಕ್	49/3, 119	1	30	ಕಾಫಿ	9822940.00
45	ಹೆಬ್ಬಸಾಲೆ	ಅಜತ್ ರೆಬೆಲ್ಲೊ ಬಿನ್ ಸ್ವಾನಿ ರೆಬೆಲ್ಲೊ	335/1	0	11	ತರಿ	670731.00
			332/2				

46	ಹೆಬ್ಬಸಾಲೆ	ಹಾರ್ಲೆ ಯಮುನ ಎಸ್ಪೀಟ್ ಪರವಾಗಿ ಮ್ಯಾನೇಜಿಂಗ್ ಪಾರ್ಟನರ್ ಮತ್ತು ಹಾರ್ಲೆ ಸರಸ್ವತಿ ಎಸ್ಪೀಟ್ ಪರವಾಗಿ ಮ್ಯಾನೇಜಿಂಗ್ ಪಾರ್ಟನರ್	338/1 332/2	2	3	ಕಾಫಿ	10437569.00
47	ಹೆಬ್ಬಸಾಲೆ	ಸಲೀಮ್ ಬಿನ್ ಸೈಯದ್ ಇಸ್ಲಾಮಿಯಲ್	120/3	0	4	ತರಿ	1137822.00
48	ಹೆಬ್ಬಸಾಲೆ	ವಿಜಯ್ ಆನಂದ್ ಬಿನ್ ಎಸ್.ಆನಂದ್	424/3	0	2	ಕಾಫಿ	234413.00
49	ಹೆಬ್ಬಸಾಲೆ	ಎನ್.ಪಿ. ಮಲ್ಲೇಶ್ ಬಿನ್ ಲೇಟ್ ಎನ್ ಆರ್ ಪುಟ್ಟಸ್ವಾಮಿಗೌಡ	180/5,180/6 181/4,181/5 188/2,195 120/2.209	2	19.5	ತರಿ	9781919.00
50	ಹೆಬ್ಬಸಾಲೆ	ಧರ್ಮೇಂದ್ರಶೆಟ್ಟಿ ಬಿನ್ ರಾಘವೇಂದ್ರ	211/1,211/4 212/3,213/4	1	19	ತರಿ	3597560.00
51	ಹೆಬ್ಬಸಾಲೆ	ಲಲಿತಮ್ಮ ಕೋಂ ಅಯ್ಯಪ್ಪಗೌಡ ಹೆಚ್.ಡಿ.ರಮೇಶ್ ಬಿನ್ ದೇವಪ್ಪ	110/2	0	10	ತರಿ	609756.00
52	ಹೆಬ್ಬಸಾಲೆ	ಮಂಜುಳ ಕೋಂ ಶಿವಲಿಂಗಪ್ಪ ಗೀತಾಂಜಲಿ ಬಿನ್ ಶಿವಲಿಂಗಪ್ಪ	215/1	0	17	ತರಿ	1036585.00
53	ಹೆಬ್ಬಸಾಲೆ	ಹೆಚ್.ಎನ್ ನಂಜುಂಡಪ್ಪ ಬಿನ್ ನಂಜೇಗೌಡ	194/2 186/3	0	8	ತರಿ	1341463.00
54	ಹೆಬ್ಬಸಾಲೆ	ಮಂಜಮ್ಮ ಬಿನ್ ಕೆ.ಕೆ.ಹೂವಣ್ಣ ಮೂರ್ತಿ ಬಿನ್ ಕೆ.ಕೆ.ಹೂವಣ್ಣ ಚಂದ್ರಮತಿ ಬಿನ್ ಕೆ.ಕೆ.ಹೂವಣ್ಣ ಪ್ರತಪ್ ಬಿನ್ ಕೆ.ಕೆ.ಹೂವಣ್ಣ	105	0	12	ತರಿ	731707.00
55	ಹೆಬ್ಬಸಾಲೆ	ಹೆಚ್.ಕೆ.ಅನುಸೂಯ ಕೋಂ ಕೃಷ್ಣಕುಮಾರ್	97/4	0	3	ತರಿ	182926.00
56	ಹೆಬ್ಬಸಾಲೆ	ಹಾಲಮ್ಮ @ ಕೆಂಚಮ್ಮ ಕೋಂ ಸಣ್ಣಗೌಡ	79/2	0	20	ತರಿ	1219512.00
57	ಹೆಬ್ಬಸಾಲೆ	ಶರ್ಮಿಳಾ ರೆಬೆಲ್ಲೋ ಕೋಂ ಅಜಿತ ರೆಬೆಲ್ಲೋ	115	1	1	ತರಿ	4209634.00
58	ಹೆಬ್ಬಸಾಲೆ	ಗಣಪತಿಭಟ್ ಬಿನ್ ಕೆ.ಜಿ.ಭಟ್	218/1, 219/2	0	29 ½	ಮನೆ	9997154.00
		ಒಟ್ಟು		46	7.8		206790159.00

ವಿಶೇಷ ಭೂಸ್ವಾಧೀನಾಧಿಕಾರಿಗಳ ಕಛೇರಿ, ಎತ್ತಿನಹೊಳೆ ಯೋಜನೆ ಹಾಸನ ಜಿಲ್ಲೆ

ನೇರ ಖರೀದಿಯಾದ ಗ್ರಾಮ

ತಾಲ್ಲೂಕು: ಸಕಲೇಶಪುರ

ಜಿಲ್ಲೆ:ಹಾಸನ

ಗ್ರಾಮ:ದೇವಿಹಳ್ಳಿ

ಕ್ರ.ಸಂ	ಗ್ರಾಮ	ಭೂ ಮಾಲೀಕರ ಹೆಸರು	ಸರ್ವೆ ನಂ	ಎಸ್ತೀರ್ಣ		ಜಮೀನಿನ ತರಹ	
				ಎಕರೆ	ಗುಂಟೆ		
1	ದೇವಿಹಳ್ಳಿ	ಟಿ.ಪಿ.ಸುರೇಂದ್ರ ಬಿನ್ ಪರಮಶಿವಯ್ಯ	54/1	1	30	ಕಾಫಿ	17898220.00
			57/1	2	0		
2	ದೇವಿಹಳ್ಳಿ	ಡಿ.ಎಸ್.ಸೌರಾಗ್, ಬಿನ್ ಲೇ ಡಿ.ಆರ್.ಸತೀಶ್ ಡಿ.ಎಸ್.ಸೌರಾಗ್,ಬಿನ್ ಲೇ ಡಿ.ಆರ್.ಸತೀಶ್	2/1	2	0	ಕಾಫಿ	21909173.00
			75/4	3	37		
3	ದೇವಿಹಳ್ಳಿ	ಇಮ್ಮಿಯಾಜ್ ಸುಲ್ತಾನ್ ಕೋಂ ಲೇಟ್ ಬಿ.ಎಂ.ಜಾಫರ್	57/2	0	21	ಕಾಫಿ	9489988.00
			58	0	16		
				0	34		
			75/3	0	24		
4	ದೇವಿಹಳ್ಳಿ	ಸಲ್ತಾನ್ ಖಾಲೀದ್ ಬಿನ್ ಬಿ.ಎಂ.ಜಾಫರ್	76/1	0	3	ಕಾಫಿ	288493.00
5	ದೇವಿಹಳ್ಳಿ	ಡಿ.ಸಿ.ಚಂದನ್ ಬಿನ್ ಡಿ.ಆರ್.ಚಂದ್ರಶೇಖರ್	68/1	0	9½	ಕಾಫಿ	1449577.00
6	ದೇವಿಹಳ್ಳಿ	ಬಿ.ರವಿಗೌಡ ಬಿನ್ ಕೆ.ವಿ.ಬೈರೇಗೌಡ	75/2	1	17	ಕಾಫಿ	6058208.00
7	ದೇವಿಹಳ್ಳಿ	ಎನ್.ಎಂ.ಶಿವಪ್ರಸಾದ್ ಬಿನ್ ಮಹಂತೇಗೌಡ	83	0	14	ಕಾಫಿ	1707239.00
8	ದೇವಿಹಳ್ಳಿ	ಆಶಾ ಶಿವಪ್ರಸಾದ್ ಕೋಂ ಶಿವಪ್ರಸಾದ್	5,7,8, 9,80,81	7	13	ಪ್ಲಾಂಟೇಶನ್	30772842.00
9	ದೇವಿಹಳ್ಳಿ	ಬಸಣ್ಣ ಬಿನ್ ರಾಜಶೇಖರ್	2/2	1	10	ಕಾಫಿ	2785717.00

10	ದೇವಿಹಳ್ಳಿ	ಡಿ.ಸಿ.ಚಂದನ್ ಬಿನ್ ಚಂದ್ರಶೇಖರ್ ಡಿ.ಸಿ.ನಂದನ್ ಬಿನ್ ಚಂದ್ರಶೇಖರ್ ಸರ್ಲೋಚನ ಕೋಂ ಪ್ರಕಾಶ್ ಡಿ.ವೈ.ನಂದಿನಿ ಕೋಂ ಯಶ್ವಂತ್ ರಾಣಿ ಮಲ್ಲೇಶ್ ಕೋಂ ಮಲ್ಲೇಶ್ ಶಾರದ ಬಿನ್ ರಾಜಶೇಖರ್ ಸೋರಾಗ್ ಬಿನ್ ಸತೀಶ್	75/1	2	18	ಮಿಷ್ಕಿ	9424111.00
		ಒಟ್ಟು		23	36½		101783568.00

ವಿಶೇಷ ಭೂಸ್ವಾಧೀನಾಧಿಕಾರಿಗಳ ಕಛೇರಿ, ಎತ್ತಿನಹೊಳೆ ಯೋಜನೆ ಹಾಸನ ಜಿಲ್ಲೆ
ನೇರ ಖರೀದಿಯಾದ ಗ್ರಾಮ

ಜಿಲ್ಲೆಹಾಸನ

ತಾಲ್ಲೂಕು: ಸಕಲೇಶಪುರ

ಗ್ರಾಮ:- ಆಚಂಗಿ

ಕ್ರ.ಸಂ	ಗ್ರಾಮ	ಭೂ ಮಾಲೀಕರ ಹೆಸರು	ಸರ್ವೆ ನಂ	ವಿಸ್ತೀರ್ಣ		ಜಮೀನಿನ ತರಹೆ	ಪರಿಹಾರದ ಮೊತ್ತ
				ಎಕರೆ	ಗುಂಟೆ		
1	ಆಚಂಗಿ	ಅಂಜಲಿ ಡಿ ಸೋಜಾ ಕೋಂ ಎಸ್. ಡಿ ಸೋಜಾ ಕೋಂ ಪಿ ಡಿ ಸೋಜಾ	76/1	0	17	ಕಾಫಿ	1634795
ಒಟ್ಟು				0	17		1634795

ವಿಶೇಷ ಭೂಸ್ವಾಧೀನಾಧಿಕಾರಿಗಳ ಕಛೇರಿ ಎತ್ತಿನಹೊಳೆ ಯೋಜನೆ ಭೂಸ್ವಾಧೀನವಾದ ಜಮೀನಿನ ಮಾಲೀಕರಿಗೆ
ಪರಿಹಾರ ಪಾವತಿಸಿದ ವಿವರ
ತಾಲ್ಲೂಕು:ಬೇಲೂರು

ಕ್ರ.ಸಂ	ತಾಲ್ಲೂಕು	ಗ್ರಾಮದ ಹೆಸರು	ಭೂಮಾಲೀಕರ ಹೆಸರು	ಭೂಸ್ವಾಧೀನಕ್ಕೆ ಒಳಪಟ್ಟ		ಅರ್ವಾಡ್‌ನಂತೆ ಪಾವತಿಸಿದ ಮೊತ್ತ (ರೂ ಗಳಲ್ಲಿ)
				ಸರ್ವೆ ನಂಬರ್	ವಿಸ್ತೀರ್ಣ	
1	ಬೇಲೂರು	ಡಣಾಯಕನಹಳ್ಳಿ	ಬಸವೇಗೌಡ ಬಿನ್ ಲಿಂಗೇಗೌಡ	28	0-20	537112
2	ಬೇಲೂರು	ಡಣಾಯಕನಹಳ್ಳಿ	ಸುವರ್ಣ ಕೋಂ ಧರ್ಮಪ್ಪ	20 25	1-07 0-15	1730124
3	ಬೇಲೂರು	ಡಣಾಯಕನಹಳ್ಳಿ	ಚನ್ನಮ್ಮ ಕೋಂ ಪರಮೇಶ	6/2	1-04	1288677
4	ಬೇಲೂರು	ಡಣಾಯಕನಹಳ್ಳಿ	ಡಿ.ಸಿ.ದೀಪ ಬಿನ್ ಡಿ.ಆರ್.ಚಂದ್ರೇಗೌಡ	26/2 28	1-01 0-30	2396127
			ಒಟ್ಟು		4-37	5952040

ವಿಶೇಷ ಭೂಸ್ವಾಧೀನಾಧಿಕಾರಿಗಳ ಕಛೇರಿ ಎತ್ತಿನಹೊಳೆ ಯೋಜನೆ ಭೂಸ್ವಾಧೀನವಾದ ಜಮೀನಿನ ಮಾಲೀಕರಿಗೆ ಪರಿಹಾರ
ಪಾವತಿಸಿದ ವಿವರ
ತಾಲ್ಲೂಕು:ಬೇಲೂರು

ಕ್ರ.ಸಂ	ತಾಲ್ಲೂಕು	ಗ್ರಾಮದ ಹೆಸರು	ಭೂಮಾಲೀಕರ ಹೆಸರು	ಭೂಸ್ವಾಧೀನಕ್ಕೆ ಒಳಪಟ್ಟ		ಅರ್ವಾಡ್‌ನಂತೆ ಪಾವತಿಸಿದ ಮೊತ್ತ (ರೂ ಗಳಲ್ಲಿ)
				ಸರ್ವೆ ನಂಬರ್	ವಿಸ್ತೀರ್ಣ	
1	ಬೇಲೂರು	ಹೀರಗುಪ್ಪೆ	ಶ್ರೀ ಲೋಲಾಕ್ಷಪ್ಪ ಬಿನ್ ಪುಪ್ಪೇಗೌಡ	249	0-19	1074865
2	ಬೇಲೂರು	ಹೀರಗುಪ್ಪೆ	ಹೆಚ್.ಪಿ.ಧರ್ಮೇಗೌಡ ಬಿನ್ ಪುಪ್ಪೇಗೌಡ	248	1-00	1074225
3	ಬೇಲೂರು	ಹೀರಗುಪ್ಪೆ	ಮೋಹನ್ ಕುಮಾರ್ ಬಿನ್ ಹುಲಿಗೌಡ	206	1-00	1074225
4	ಬೇಲೂರು	ಹೀರಗುಪ್ಪೆ	ಹೆಚ್.ಪಿ.ಧರ್ಮೇಗೌಡ ಬಿನ್ ಪುಪ್ಪೇಗೌಡ	247	1-00	2497831
5	ಬೇಲೂರು	ಹೀರಗುಪ್ಪೆ	ತ್ಯಾಗರಾಜು.ಹೆಚ್.ಹೆಚ್. ಬಿನ್ ಹುಲಿಗೌಡ	208/1	3-00	3861572
6	ಬೇಲೂರು	ಹೀರಗುಪ್ಪೆ	ಚಂದ್ರೇಗೌಡ ಬಿನ್ ಶಂಕರೇಗೌಡ	244/2	0-04	107422
7	ಬೇಲೂರು	ಹೀರಗುಪ್ಪೆ	ನಾಗರಾಜು ಬಿನ್ ಕಲ್ಲೇಶಪ್ಪ	196/2	0-30	805668
8	ಬೇಲೂರು	ಹೀರಗುಪ್ಪೆ	ಶಿವೇಗೌಡ ಬಿನ್ ಲೇ ಭೈರೇಗೌಡ	196/3	0-13	349,123
9	ಬೇಲೂರು	ಹೀರಗುಪ್ಪೆ	ಮಂಜುಳ ಕೋಂ ನಟರಾಜ	278	0-28	1555627
10	ಬೇಲೂರು	ಹೀರಗುಪ್ಪೆ	ಬಸವೇಗೌಡ ಬಿನ್ ಲೇ ಬಸವೇಗೌಡ	274/1	0-36	1070226
11	ಬೇಲೂರು	ಹೀರಗುಪ್ಪೆ	ಕಮಲಮ್ಮ ಕೋಂ ಧರ್ಮರಾಜು	206/1	0-25	671390
12	ಬೇಲೂರು	ಹೀರಗುಪ್ಪೆ	ಅರುಣಾಕ್ಷಿ ಬಿನ್ ಬಸವಯ್ಯ ಕೋಂ ಲೇ ಗಣೇಶ್	246	1-09	1315925
13	ಬೇಲೂರು	ಹೀರಗುಪ್ಪೆ	ದೇವರಾಜ್ ಬಿನ್ ಭೈರೇಗೌಡ	196/1	1-05	402834
14	ಬೇಲೂರು	ಹೀರಗುಪ್ಪೆ	ನಾಗರಾಜು ಬಿನ್ ಮಂಜುನಾಯ್ಕ	274/2	0-21	1016086
15	ಬೇಲೂರು	ಹೀರಗುಪ್ಪೆ	ಮಲ್ಲನಾಯ್ಕ ಬಿನ್ ಚನ್ನನಾಯ್ಕ	197/2	1-05	1208503
16	ಬೇಲೂರು	ಹೀರಗುಪ್ಪೆ	ಹೇಮ ಉ ಹೇಮಾವತಿ ಕೋಂ ಧರ್ಮನಾಯಕ	197/1	0-36	973248
			ಒಟ್ಟು		13-35	19058770

ವಿಶೇಷ ಭೂಸ್ವಾಧೀನಾಧಿಕಾರಿಗಳ ಕಛೇರಿ ಎತ್ತಿನಹೊಳೆ ಯೋಜನೆ ಭೂಸ್ವಾಧೀನವಾದ ಜಮೀನಿನ ಮಾಲೀಕರಿಗೆ
ಪರಿಹಾರ ಪಾವತಿಸಿದ ವಿವರ
ತಾಲ್ಲೂಕು:ಬೇಲೂರು

ಕ್ರ.ಸಂ	ತಾಲ್ಲೂಕು	ಗ್ರಾಮದ ಹೆಸರು	ಭೂಮಾಲೀಕರ ಹೆಸರು	ಭೂಸ್ವಾಧೀನಕ್ಕೆ ಒಳಪಟ್ಟ		ಅರ್ವಾಡ್‌ನಂತೆ ಪಾವತಿಸಿದ ಮೊತ್ತ (ರೂ ಗಳಲ್ಲಿ)
				ಸರ್ವೆ ನಂಬರ್	ವಿಸ್ತೀರ್ಣ	
1	ಬೇಲೂರು	ಎಡೇಹಳ್ಳಿ	ಧರ್ಮಯ್ಯ ಬಿನ್ ಮೈಲಾರಯ್ಯ	33	1-02	1149366
2	ಬೇಲೂರು	ಎಡೇಹಳ್ಳಿ	ಮೀನಾಕ್ಷಿ ಕೋಂ ಹೊಳೆಯಯ್ಯ	30/1	0-07	187989
3	ಬೇಲೂರು	ಎಡೇಹಳ್ಳಿ	ವೈ.ಬಿ.ರಾಜಶೇಖರ ಬಿನ್ ಬಸವೇಗೌಡ	27/2	0-06	161134
4	ಬೇಲೂರು	ಎಡೇಹಳ್ಳಿ	ಕೃಷ್ಣಯ್ಯ ಬಿನ್ ದೊಡ್ಡಯ್ಯ	36	0-10	768900
5	ಬೇಲೂರು	ಎಡೇಹಳ್ಳಿ	ಈರಯ್ಯ ಬಿನ್ ದೊಡ್ಡಯ್ಯ	35 36	1-13 0-10	2192248
6	ಬೇಲೂರು	ಎಡೇಹಳ್ಳಿ	ಶಿವಮ್ಮ ಕೋಂ ಕೃಷ್ಣಯ್ಯ	35	ಆಶ್ರಯ ಮನೆ	689436
7	ಬೇಲೂರು	ಎಡೇಹಳ್ಳಿ	ದ್ರಾಕ್ಷಾಯಣಿ ಕೋಂ ಶಿವಣ್ಣ	35	ಆಶ್ರಯ ಮನೆ	689436
8	ಬೇಲೂರು	ಎಡೇಹಳ್ಳಿ	ಗಿರಿಜಾ ಕೋಂ ಮಲ್ಲೇಶ	35	ಆಶ್ರಯ ಮನೆ	689436
			ಒಟ್ಟು		3-08	6527945

ವಿಶೇಷ ಭೂಸ್ವಾಧೀನಾಧಿಕಾರಿಗಳ ಕಛೇರಿ ಎತ್ತಿನಹೊಳೆ ಯೋಜನೆ ಭೂಸ್ವಾಧೀನವಾದ ಜಮೀನಿನ ಮಾಲೀಕರಿಗೆ
ಪರಿಹಾರ ಪಾವತಿಸಿದ ವಿವರ
ತಾಲ್ಲೂಕು:ಬೇಲೂರು

ಕ್ರ.ಸಂ	ತಾಲ್ಲೂಕು	ಗ್ರಾಮದ ಹೆಸರು	ಭೂಮಾಲೀಕರ ಹೆಸರು	ಭೂಸ್ವಾಧೀನಕ್ಕೆ ಒಳಪಟ್ಟ		ಅರ್ವಾಡ್‌ನಂತೆ ಪಾವತಿಸಿದ ಮೊತ್ತ (ರೂ ಗಳಲ್ಲಿ)
				ಸರ್ವೆ ನಂಬರ್	ವಿಸ್ತೀರ್ಣ	
1	ಬೇಲೂರು	ಪಡುವಳಲು	ಈರಯ್ಯ ಬಿನ್ ದ್ಯಾವಯ್ಯ	21	0-31	864084
2	ಬೇಲೂರು	ಪಡುವಳಲು	ರಂಗಯ್ಯ ಬಿನ್ ದ್ಯಾವಯ್ಯ	21	1-00	1089915
3	ಬೇಲೂರು	ಪಡುವಳಲು	ಮಲ್ಲೇಶ್ ಬಿನ್ ಲೇ ಸಣ್ಣಚನ್ನಯ್ಯ ಕುಮಾರ ಬಿನ್ ಲೇ ಸಣ್ಣಚನ್ನಯ್ಯ ಚಂದ್ರು ಬಿನ್ ಲೇ ಸಣ್ಣಚನ್ನಯ್ಯ ಸಣ್ಣಚನ್ನಯ್ಯ ಬಿನ್ ದ್ಯಾವಯ್ಯ	21	1-23	2471500
4	ಬೇಲೂರು	ಪಡುವಳಲು	ಸಗನಮ್ಮ ಕೋಂ ಈರಯ್ಯ	21	1-20	1652349
5	ಬೇಲೂರು	ಪಡುವಳಲು	ಶ್ರೀ ಪಿ.ಪಿ.ಉಮೇಶ್ ಬಿನ್ ಪುಟ್ಟಬಸವೇಗೌಡ	26/3	0-34	1317785
6	ಬೇಲೂರು	ಪಡುವಳಲು	ಪಿ.ಸಿ.ದೇವಕುಮಾರ ಬಿನ್ ಲೇ ಪಿ.ಬಿ.ಚಂದ್ರೇಗೌಡ	40/1	0-37	1257915
7	ಬೇಲೂರು	ಪಡುವಳಲು	ಪಿ.ಸಿ.ರಾಜು ಬಿನ್ ಚಂದ್ರೇಗೌಡ	38/1	0-01	76586
8	ಬೇಲೂರು	ಪಡುವಳಲು	ಪುಪ್ಪೇಗೌಡ ಬಿನ್ ಚನ್ನಬಸವೇಗೌಡ	36/2	0-27	690059
9	ಬೇಲೂರು	ಪಡುವಳಲು	ಪಿ.ಸಿ.ಹೇಮರಾಜು ಬಿನ್ ಚನ್ನಬಸವೇಗೌಡ	36/3	1-04	587828
10	ಬೇಲೂರು	ಪಡುವಳಲು	ರತ್ನಮ್ಮ ಕೋಂ ನಂಜೇಗೌಡ	26/4	0-23	26856
	ಬೇಲೂರು	ಪಡುವಳಲು	ರತ್ನಮ್ಮ ಕೋಂ ನಂಜೇಗೌಡ	26/6	0-05	134278
11	ಬೇಲೂರು	ಪಡುವಳಲು	ಶಾಂತರಾಜು ಬಿನ್ ನಂಜೇಗೌಡ	26/5	0-36	754268
12	ಬೇಲೂರು	ಪಡುವಳಲು	ಧನಲಕ್ಷ್ಮಿ ಕೋಂ ಲೇ ಪುಟ್ಟಸ್ವಾಮಿಗೌಡ	40/2	0-23	587828
			ಒಟ್ಟು		9-16	12511251

ವಿಶೇಷ ಭೂಸ್ವಾಧೀನಾಧಿಕಾರಿಗಳ ಕಛೇರಿ ಎತ್ತಿನಹೊಳೆ ಯೋಜನೆ ಭೂಸ್ವಾಧೀನವಾದ ಜಮೀನಿನ
ಮಾಲೀಕರಿಗೆ ಪರಿಹಾರ ಪಾವತಿಸಿದ ವಿವರ
ತಾಲ್ಲೂಕು:ಬೇಲೂರು

ಕ್ರ.ಸಂ	ತಾಲ್ಲೂಕು	ಗ್ರಾಮದ ಹೆಸರು	ಭೂಮಾಲೀಕರ ಹೆಸರು	ಭೂಸ್ವಾಧೀನಕ್ಕೆ ಒಳಪಟ್ಟ		ಅರ್ವಾಡ್‌ನಂತೆ ಪಾವತಿಸಿದ ಮೊತ್ತ (ರೂ ಗಳಲ್ಲಿ)
				ಸರ್ವೆ ನಂಬರ್	ವಿಸ್ತೀರ್ಣ	
1	ಬೇಲೂರು	ಮದಘಟ್ಟ	ಎಂ.ಎಸ್.ಚಂದ್ರಶೇಖರ್ ಬಿನ್ ಲೇ ನಂಜೇಗೌಡ	46/3	1-19	1442012
			ಒಟ್ಟು		1-19	1442012

ವಿಶೇಷ ಭೂಸ್ವಾಧೀನಾಧಿಕಾರಿಗಳ ಕಛೇರಿ ಎತ್ತಿನಹೊಳೆ ಯೋಜನೆ ಭೂಸ್ವಾಧೀನವಾದ ಜಮೀನಿನ ಮಾಲೀಕರಿಗೆ
ಪರಿಹಾರ ಪಾವತಿಸಿದ ವಿವರ
ತಾಲ್ಲೂಕು:ಅರಸೀಕೆರೆ

ಕ್ರ.ಸಂ	ತಾಲ್ಲೂಕು	ಗ್ರಾಮದ ಹೆಸರು	ಭೂಮಾಲೀಕರ ಹೆಸರು	ಭೂಸ್ವಾಧೀನಕ್ಕೆ ಒಳಪಟ್ಟ		ಅರ್ವಾಡ್‌ನಂತೆ ಪಾವತಿಸಿದ ಮೊತ್ತ (ರೂ ಗಳಲ್ಲಿ)
				ಸರ್ವೆ ನಂಬರ್	ವಿಸ್ತೀರ್ಣ	
1	ಅರಸೀಕೆರೆ	ದೊಡ್ಡೇನಹಳ್ಳಿ	ಕೆ.ವಿಕಾಸ್ ಬಿನ್ ಡಿ.ಎನ್.ಕುಮಾರ್	26/ಬಿ 26/7	0-09 0-08	2135548
2	ಅರಸೀಕೆರೆ	ದೊಡ್ಡೇನಹಳ್ಳಿ	ಡಿ.ಎನ್.ಕುಮಾರ್ ಬಿನ್ ನಂಜೇಗೌಡ	26/2 26/3ಎ	1-15 0-25	5686279
3	ಅರಸೀಕೆರೆ	ದೊಡ್ಡೇನಹಳ್ಳಿ	ಹೆಚ್.ಎಸ್.ಪಾಲಾಕ್ಷ ಬಿನ್ ಹೆಚ್.ಎಸ್.ಸಿದ್ದಪ್ಪ	141/2	0-22	1217119
4	ಅರಸೀಕೆರೆ	ದೊಡ್ಡೇನಹಳ್ಳಿ	ಹೆಚ್.ಡಿ.ಶಿವಶಂಕರ್ ತೀರ್ಥಪ್ರಸಾದ್ ಬಿನ್ ದ್ಯಾವಪ್ಪ	141/3	1-00	1303852
5	ಅರಸೀಕೆರೆ	ದೊಡ್ಡೇನಹಳ್ಳಿ	ಡಿ.ಟಿ.ಬಸವಾರಾಜು ಬಿನ್ ತಿಮ್ಮಪ್ಪ	26/1	0-32	1616439
6	ಅರಸೀಕೆರೆ	ದೊಡ್ಡೇನಹಳ್ಳಿ	ಸಿದ್ದಮ್ಮ ಕೋಂ ಕಟ್ಟಿರಂಗಯ್ಯ	57/ಪಿ18	0-30	977889
7	ಅರಸೀಕೆರೆ	ದೊಡ್ಡೇನಹಳ್ಳಿ	ಡಿ.ಇ.ಲತಾಶ್ರೀ ಕೋಂ ಯು.ಎನ್.ಕುಮಾರ್	29/3 29/4	0-10 0-08	1503070
			ಒಟ್ಟು		5-39	14440196

ವಿಶೇಷ ಭೂಸ್ವಾಧೀನಾಧಿಕಾರಿಗಳ ಕಛೇರಿ ಎತ್ತಿನಹೊಳೆ ಯೋಜನೆ ಭೂಸ್ವಾಧೀನವಾದ ಜಮೀನಿನ ಮಾಲೀಕರಿಗೆ ಪರಿಹಾರ
ಪಾವತಿಸಿದ ವಿವರ
ತಾಲ್ಲೂಕು:ಅರಸೀಕೆರೆ

ಕ್ರ.ಸಂ	ತಾಲ್ಲೂಕು	ಗ್ರಾಮದ ಹೆಸರು	ಭೂಮಾಲೀಕರ ಹೆಸರು	ಭೂಸ್ವಾಧೀನಕ್ಕೆ ಒಳಪಟ್ಟ		ಪಾವತಿಸಿದ ಮೊತ್ತ (ರೂ ಗಳಲ್ಲಿ)
				ಸರ್ವೆ ನಂಬರ್	ವಿಸ್ತೀರ್ಣ	
1	ಅರಸೀಕೆರೆ	ಎಸ್.ಮಾಕನಹಳ್ಳಿ	ರಂಗಸ್ವಾಮಿ ಬಿನ್ ಆಲೂರಪ್ಪ	14/1	1-35	2430044.00
2	ಅರಸೀಕೆರೆ	ಎಸ್.ಮಾಕನಹಳ್ಳಿ	ಆರ್.ಎಸ್.ಜಯಮ್ಮ ಬಿನ್ ಆರ್.ಕೆ.ಗಂಗಾಧರಪ್ಪ	36/2 36/4	0-26	1610119.00
3	ಅರಸೀಕೆರೆ	ಎಸ್.ಮಾಕನಹಳ್ಳಿ	ಜವರೇಗೌಡ ಬಿನ್ ನಿಂಗೇಗೌಡ	36/3	0-39	2735731.00
4	ಅರಸೀಕೆರೆ	ಎಸ್.ಮಾಕನಹಳ್ಳಿ	ನವಿನ್ ಕುಮಾರ್ ಬಿನ್ ಶಿವನಂಜಪ್ಪ	28/1	0-16	411743.00
5	ಅರಸೀಕೆರೆ	ಎಸ್.ಮಾಕನಹಳ್ಳಿ	ಶಾಂತಮ್ಮ ಕೋಲ ಕಾಳೇಗೌಡ	15/2	0-32	1323485.00
6	ಅರಸೀಕೆರೆ	ಎಸ್.ಮಾಕನಹಳ್ಳಿ	ಶಂಕರಪ್ಪ ಬಿನ್ ರಂಗೇಗೌಡ	29/1	0-27½	1207683.00
7	ಅರಸೀಕೆರೆ	ಎಸ್.ಮಾಕನಹಳ್ಳಿ	ಹೊನ್ನಪ್ಪ ಬಿನ್ ರಂಗೇಗೌಡ	29/1	0-27½	1207683.00
8	ಅರಸೀಕೆರೆ	ಎಸ್.ಮಾಕನಹಳ್ಳಿ	ಗಂಗಮ್ಮ ಕೋಲ ಲೇ ಶಂಕರಪ್ಪ ಕಲ್ಲೇಶ ಬಿನ್ ಲೇ ತಿಮ್ಮೇಗೌಡ ಎಂ.ಟಿ.ಆನಂದ ಬಿನ್ ಲೇ ತಿಮ್ಮೇಗೌಡ	18/4	1-12	707683.00
9	ಅರಸೀಕೆರೆ	ಎಸ್.ಮಾಕನಹಳ್ಳಿ	ಮಹಲಿಂಗಪ್ಪ ಬಿನ್ ರಂಗೇಗೌಡ	24	0-19	488944.00
			ಒಟ್ಟು		6-03	12123115

**ವಿಶೇಷ ಭೂಸ್ವಾಧೀನಾಧಿಕಾರಿಗಳ ಕಛೇರಿ ಎತ್ತಿನಹೊಳೆ ಯೋಜನೆ ಭೂಸ್ವಾಧೀನವಾದ ಜಮೀನಿನ ಮಾಲೀಕರಿಗೆ
ಪರಿಹಾರ ಪಾವತಿಸಿದ ವಿವರ
ತಾಲ್ಲೂಕು:ಅರಸೀಕೆರೆ**

ಕ್ರ.ಸಂ	ತಾಲ್ಲೂಕು	ಗ್ರಾಮದ ಹೆಸರು	ಭೂಮಾಲೀಕರ ಹೆಸರು	ಭೂಸ್ವಾಧೀನಕ್ಕೆ ಒಳಪಟ್ಟ		ಅರ್ವಾಡ್‌ನಂತೆ ಪಾವತಿಸಿದ ಮೊತ್ತ (ರೂ ಗಳಲ್ಲಿ)
				ಸರ್ವೆ ನಂಬರ್	ವಿಸ್ತೀರ್ಣ	
1	ಅರಸೀಕೆರೆ	ಮಲ್ಲದೇವಿಹಳ್ಳಿ	ಹೆಚ್.ಎಮ್.ಛಾಯ ಕೋಂ ರಮೇಶ	45/6 45/7	0-37 0-29	5186290
2	ಅರಸೀಕೆರೆ	ಮಲ್ಲದೇವಿಹಳ್ಳಿ	ಹೆಚ್.ಡಿ.ಪ್ರಸಾದ್ ಬಿನ್ ಸರೋಜಮ್ಮ ಹೆಚ್.ಡಿ.ಸೌಭಾಗ್ಯ ಗುರುಪಾದಪ್ಪ	44/1	1-08	4787218
3	ಅರಸೀಕೆರೆ	ಮಲ್ಲದೇವಿಹಳ್ಳಿ	ಸಿದ್ದಪ್ಪ ಬಿನ್ ಕಾಡಶೆಟ್ಟಿ	45/8 45/2	0-08 0-05	946127
4	ಅರಸೀಕೆರೆ	ಮಲ್ಲದೇವಿಹಳ್ಳಿ	ಡಿ.ಎಸ್.ಸುರೇಶ್ ಬಿನ್ ಲೇ ಡಿ.ಕೆ.ಶೇಖರಪ್ಪ	44/2	0-10	799335
5	ಅರಸೀಕೆರೆ	ಮಲ್ಲದೇವಿಹಳ್ಳಿ	ಡಿ.ಕೆ.ಜಟ್ಟಪ್ಪ ಬೊನ್ ಕಾಡಶೆಟ್ಟಿ	45/8	0-07	667090
6	ಅರಸೀಕೆರೆ	ಮಲ್ಲದೇವಿಹಳ್ಳಿ	ಕೆ.ಎಂ.ಸೋಮಶೇಖರ ಬಿನ್ ಮರುಳಪ್ಪ	44/2	0-10	863475
7	ಅರಸೀಕೆರೆ	ಮಲ್ಲದೇವಿಹಳ್ಳಿ	ಲಕ್ಷ್ಮೀದೇವಿ ಬಿನ್ ಶೇಖರಪ್ಪ	45/8	0-08	575214
8	ಅರಸೀಕೆರೆ	ಮಲ್ಲದೇವಿಹಳ್ಳಿ	ದೇವಿರಮ್ಮ ಬಿನ್ ಸಿದ್ರಾಮಯ್ಯ ರವಿಕುಮಾರ್ ಬಿನ್ ಮೈ.ಗಾ. ತಾಯಿ ದೇವಿರಮ್ಮ	44/1	1-09	3013777
9	ಅರಸೀಕೆರೆ	ಮಲ್ಲದೇವಿಹಳ್ಳಿ	ಡಿ.ಕೆ.ರಂಗಪ್ಪ ನಿನ್ ಕಾಡಶೆಟ್ಟಿ	45/8	0-07	501270
					5-18	17339796.00

ವಿಶೇಷ ಭೂಸ್ವಾಧೀನಾಧಿಕಾರಿಗಳ ಕಛೇರಿ ಎತ್ತಿನಹೊಳೆ ಯೋಜನೆ ಭೂಸ್ವಾಧೀನವಾದ ಜಮೀನಿನ ಮಾಲೀಕರಿಗೆ
ಪರಿಹಾರ ಪಾವತಿಸಿದ ವಿವರ
ತಾಲ್ಲೂಕು:ಅರಸೀಕೆರೆ

ಕ್ರ.ಸಂ	ತಾಲ್ಲೂಕು	ಗ್ರಾಮದ ಹೆಸರು	ಭೂಮಾಲೀಕರ ಹೆಸರು	ಭೂಸ್ವಾಧೀನಕ್ಕೆ ಒಳಪಟ್ಟ		ಅರ್ವಾಡ್‌ನಂತೆ ಪಾವತಿಸಿದ ಮೊತ್ತ (ರೂ ಗಳಲ್ಲಿ)
				ಸರ್ವೆ ನಂಬರ್	ವಿಸ್ತೀರ್ಣ	
1	ಅರಸೀಕೆರೆ	ಹೆಬ್ಬಾರನಹಳ್ಳಿ	ನಯಮತ್ ಉಲ್ಲಾ ಬಿನ್ ಗೌಸ್ ಮೊಹಿದಿನ್	24/ಪಿ42	0-09 1/2	1003987.00
2	ಅರಸೀಕೆರೆ	ಹೆಬ್ಬಾರನಹಳ್ಳಿ	ತಾಹೇರಂಬಿ ಕೋಂ ಪ್ಲಾರುಸಾಬ್	24/ಪಿ38 24/ಪಿ14	0-29	3684355.00
3	ಅರಸೀಕೆರೆ	ಹೆಬ್ಬಾರನಹಳ್ಳಿ	ರೇವಣ್ಣ ಬಿನ್ ಲೇ ನಂಜುಂಡಪ್ಪ	24/ಪಿ31	0-35	2141754.00
4	ಅರಸೀಕೆರೆ	ಹೆಬ್ಬಾರನಹಳ್ಳಿ	ಹಿರಿಯಣ್ಣ ಬಿನ್ ಕೆಂಚಪ್ಪ	24/ಪಿ3	1-06	3505304.00
5	ಅರಸೀಕೆರೆ	ಹೆಬ್ಬಾರನಹಳ್ಳಿ	ಹೆಚ್.ಎಸ್.ನಂಜಪ್ಪ ಬಿನ್ ಸಿದ್ದಪ್ಪ	19/2 19-3	0-25 0-03	1000723.00
7	ಅರಸೀಕೆರೆ	ಹೆಬ್ಬಾರನಹಳ್ಳಿ	ಹೆಚ್.ಕೆ.ಜಗದೀಶ್ ಬಿನ್ ಕಾಲೇಗೌಡ	29/7	0-06	478529.00
8	ಅರಸೀಕೆರೆ	ಹೆಬ್ಬಾರನಹಳ್ಳಿ	ಹೆಚ್.ಎನ್.ಮಂಜುನಾಥ್ ಬಿನ್ ನಿಲಕಂಠಪ್ಪ	18/1	1-05	1608306.00
9	ಅರಸೀಕೆರೆ	ಹೆಬ್ಬಾರನಹಳ್ಳಿ	ವೈ.ಹೆಚ್.ಸಿದ್ದಲಿಂಗ ಶಿವಯೋಗಿ	11/3	0-10	861841.00
10	ಅರಸೀಕೆರೆ	ಹೆಬ್ಬಾರನಹಳ್ಳಿ	ಕಲ್ಲೇಶ್ ಚಾರ್ ಬಿನ್ ಜಗದೀಶ್ ಚಾರ್	18/2	0-17	1654962.00
11	ಅರಸೀಕೆರೆ	ಹೆಬ್ಬಾರನಹಳ್ಳಿ	ತಿಮ್ಮಪ್ಪ ಬಿನ್ ಯ ರಂಗಯ್ಯ	8/2	0-34	3040772.00
12	ಅರಸೀಕೆರೆ	ಹೆಬ್ಬಾರನಹಳ್ಳಿ	ಗಂಗಪ್ಪ ಬಿನ್ ರಂಗೇಗೌಡ	9/2ಬಿ	0-33	2729134.00
13	ಅರಸೀಕೆರೆ	ಹೆಬ್ಬಾರನಹಳ್ಳಿ	ಶಶಿಧರ ಬಿನ್ ಶಂಕರಪ್ಪ	10/2	0-38	3276087.00
			ಒಟ್ಟು		8-10.08	24985754

ವಿಶೇಷ ಭೂಸ್ವಾಧೀನಾಧಿಕಾರಿಗಳ ಕಛೇರಿ ಎತ್ತಿನಹೊಳೆ ಯೋಜನೆ ಭೂಸ್ವಾಧೀನವಾದ ಜಮೀನಿನ ಮಾಲೀಕರಿಗೆ ಪರಿಹಾರ ಪಾವತಿಸಿದ ವಿವರ
ತಾಲ್ಲೂಕು: ಸಕಲೇಶಪುರ

ಕ್ರ.ಸಂ	ತಾಲ್ಲೂಕು	ಗ್ರಾಮದ ಹೆಸರು	ಭೂಮಾಲೀಕರ ಹೆಸರು	ಭೂಸ್ವಾಧೀನಕ್ಕೆ ಒಳಪಟ್ಟ		ಅರ್ವಾಡ್‌ನಂತೆ ಪಾವತಿಸಿದ ಮೊತ್ತ (ರೂ ಗಳಲ್ಲಿ)
				ಸರ್ವೆ ನಂಬರ್	ವಿಸ್ತೀರ್ಣ	
1	ಸಕಲೇಶಪುರ	ಕೂಡನಹಳ್ಳಿ	ಲಕ್ಷ್ಮೀ ಕೋಂ ಮಂಜೂನಾಥ	701, 72	3-18	41712637.00
2	ಸಕಲೇಶಪುರ	ಕೂಡನಹಳ್ಳಿ	ಮಂಜುನಾಥ್ ಬಿನ್ ಹೀರಣ್ಣಯ್ಯ	6/6, 76/2, 77/2, 6/4, 69	12-25	125207997.00
3	ಸಕಲೇಶಪುರ	ಕೂಡನಹಳ್ಳಿ	ಜಯಮ್ಮ ಕೋಂ ಲೇ ರಂಗಯ್ಯ ಧರಣೇಶ್ ಬಿನ್ ಲೇ ರಂಗಯ್ಯ ಬಸವರಾಜು ಬಿನ್ ಲೇ ರಂಗಯ್ಯ ವೆಂಕಟೇಶ್ ಬಿನ್ ಲೇ ರಂಗಯ್ಯ	9/1	1-10	14006653.00
4	ಸಕಲೇಶಪುರ	ಕೂಡನಹಳ್ಳಿ	ಇ.ಎನ್.ಶಿವಣ್ಣ ಬಿನ್ ನಿರ್ವಾಣೇಗೌಡ	15/4, 16, 18	3-05	41287638.00
5	ಸಕಲೇಶಪುರ	ಕೂಡನಹಳ್ಳಿ	ಶಂಕರ ಬಿನ್ ಪುಟ್ಟಯ್ಯ	17	0-34	11806545.00
6	ಸಕಲೇಶಪುರ	ಕೂಡನಹಳ್ಳಿ	ತಿರುವಳ್ಳಿ ಬಿನ್ ಗೋವಿಂದ ಸ್ವಾಮಿ	30/1 30/4	1-29	21055755.00
			ಒಟ್ಟು		23-1	255077225.00

ವಿಶೇಷ ಭೂಸ್ವಾಧೀನಾಧಿಕಾರಿಗಳ ಕಛೇರಿ ಎತ್ತಿನಹೊಳೆ ಯೋಜನೆ ಭೂಸ್ವಾಧೀನವಾದ ಜಮೀನಿನ ಮಾಲೀಕರಿಗೆ ಪರಿಹಾರ ಪಾವತಿಸಿದ ವಿವರ
 ದಿನಾಂಕ: ರಿಂದ ರವರೆಗೆ
 ತಾಲ್ಲೂಕು: ಸಕಲೇಶಪುರ

ಕ್ರ.ಸಂ	ತಾಲ್ಲೂಕು	ಗ್ರಾಮದ ಹೆಸರು	ಭೂಮಾಲೀಕರ ಹೆಸರು	ಭೂಸ್ವಾಧೀನಕ್ಕೆ ಒಳಪಟ್ಟ		ಅರ್ವಾಡ್‌ನಂತೆ ಪಾವತಿಸಿದ ಮೊತ್ತ (ರೂ ಗಳಲ್ಲಿ)
				ಸರ್ವೆ ನಂಬರ್	ವಿಸ್ತೀರ್ಣ	
1	ಸಕಲೇಶಪುರ	ಹೆಬ್ಬನಹಳ್ಳಿ	ದೋಡ್ಡಿರಯ್ಯ ಬಿನ್ ಲೇ ನಾಗಯ್ಯ	86	0-13	1872123-00
2	ಸಕಲೇಶಪುರ	ಹೆಬ್ಬನಹಳ್ಳಿ	ಈರೇಶ್ ಬಿನ್ ಸಿದ್ದಯ್ಯ	86	1-06	3260273-00
3	ಸಕಲೇಶಪುರ	ಹೆಬ್ಬನಹಳ್ಳಿ	ಹುಚ್ಚಯ್ಯ ಬಿನ್ ನಿಂಗಯ್ಯ	86	0-37	3205684-00
					2-16	8338080-00

ಭೂಸ್ವಾಧೀನವಾದ ಜಮೀನಿನ ಮಾಲೀಕರಿಗೆ ಪರಿಹಾರ ಪಾವತಿಸಿದ ವಿವರ

ತಾಲ್ಲೂಕು:- ಆಲೂರು

ಕ್ರ.ಸಂ	ತಾಲ್ಲೂಕು	ಗ್ರಾಮದ ಹೆಸರು	ಭೂಮಾಲೀಕರ ಹೆಸರು	ಭೂಸ್ವಾಧೀನಕ್ಕೆ ಒಳಪಟ್ಟ		ಅರ್ವಾಡ್‌ನಂತೆ ಪಾವತಿಸಿದ ಮೊತ್ತ (ರೂ ಗಳಲ್ಲಿ)
				ಸರ್ವೆ ನಂಬರ್	ವಿಸ್ತೀರ್ಣ	
1	ಆಲೂರು	ಬೀರಕನಹಳ್ಳಿ	ಸುಜಾತ ಕೋಂ ಯೋಗೇಶ್	35/6	1-00	2903133
2	ಆಲೂರು	ಬೀರಕನಹಳ್ಳಿ	ಮಲ್ಲೇಶ್ ಬಿನ್ ಪುಟ್ಟೇಗೌಡ	35/2	0-28	833196
3	ಆಲೂರು	ಬೀರಕನಹಳ್ಳಿ	ಕೆಂಪಮ್ಮ ಕೋಂ ಮಂಜುನಾಥ್	1/9 24/5	3-05 1-00	6455687
4	ಆಲೂರು	ಬೀರಕನಹಳ್ಳಿ	ಶಿವೇಗೌಡ ಬಿನ್ ಹೊನ್ನೇಗೌಡ	35/1	0-32	1682110
5	ಆಲೂರು	ಬೀರಕನಹಳ್ಳಿ	ಮೀನಾಕ್ಷಿ ಕೋಂ ಲೇ ನಾಗರಾಜು	36/3	1-00	1727171
6	ಆಲೂರು	ಬೀರಕನಹಳ್ಳಿ	ಯಶೋದಮ್ಮ ಕೋಂ ಲೇ ನಾಗರಾಜು	28	0-20	608839
7	ಆಲೂರು	ಬೀರಕನಹಳ್ಳಿ	ಚಂದ್ರಯ್ಯ ಬಿನ್ ಕರಿಯಯ್ಯ	36/1	0-26	1290998
8	ಆಲೂರು	ಬೀರಕನಹಳ್ಳಿ	ದಾಸಯ್ಯ ಬಿನ್ ತಿಮ್ಮಯ್ಯ	36/4	0-20	1124945
9	ಆಲೂರು	ಬೀರಕನಹಳ್ಳಿ	ಪುಟ್ಟಸ್ವಾಮಿನಾಯಕ್ ಬಿನ್ ಸಣ್ಣೇಗೌಡ	26	0-31	1998900
10	ಆಲೂರು	ಬೀರಕನಹಳ್ಳಿ	ಕುಮಾರನಾಯಕ ಬಿನ್ ಸಣ್ಣೇಗೌಡ	39/8	1-03	1439608
11	ಆಲೂರು	ಬೀರಕನಹಳ್ಳಿ	ಗೌಡೇಗೌಡ ಬಿನ್ ಗೌರೇಗೌಡ	34	2-19	3140481
12	ಆಲೂರು	ಬೀರಕನಹಳ್ಳಿ	ಮುಂಡಿಗಿರಿನಾಯಕ ಬಿನ್ ರಂಗನಾಯಕ	25/1	0-04	167090
13	ಆಲೂರು	ಬೀರಕನಹಳ್ಳಿ	ಅನುಸೂಯ ಕೋಂ ಸೋಮಶೇಖರ	36/7	0-27	894128
14	ಆಲೂರು	ಬೀರಕನಹಳ್ಳಿ	ರಮೇಶನಾಯ್ಕ ಬಿನ್ ಪುಟ್ಟನಾಯ್ಕ	31/4	0-14	584814
			ಒಟ್ಟು		14-29	24851100

			နာမ်		2-14	၂၈၉၂၈၀၃
၃	ဂေဟထု	ထွက်ခွာ	အင်္ဂါဂေဟထု	၅၃	0-1၉	၄၈၈၂၈၈
၂	ဂေဟထု	ထွက်ခွာ	ဗုဒ္ဓ၏ ဓမ္မ နာထရုပ္ပတ္တိ သုဝဏ္ဏပျော့ ဓမ္မ နာထရုပ္ပတ္တိ	၄၉၆	1-01	1312၉၉၄
၉	ဂေဟထု	ထွက်ခွာ	ဂေဟထု ဓမ္မ နာထရုပ္ပတ္တိ	၅၃	0-30	138၈00၈
၃	ဂေဟထု	ထွက်ခွာ	အင်္ဂါဂေဟထု ဓမ္မ နာထရုပ္ပတ္တိ	၅၃	0-၅၈	135၈၂၄5
၄	ဂေဟထု	ထွက်ခွာ	သုဝဏ္ဏပျော့ ဓမ္မ နာထရုပ္ပတ္တိ	၄၃	0-05	၃၈5၉၂
၃	ဂေဟထု	ထွက်ခွာ	ဗုဒ္ဓ၏ ဓမ္မ နာထရုပ္ပတ္တိ	၅၃	0-၅၃	၂၄08၄1
၅	ဂေဟထု	ထွက်ခွာ	အင်္ဂါဂေဟထု ဓမ္မ နာထရုပ္ပတ္တိ	၅၃	1-0၃	1833213
1	ဂေဟထု	ထွက်ခွာ	အင်္ဂါဂေဟထု ဓမ္မ နာထရုပ္ပတ္တိ	၅၈၆	0-၅၂	၃၄00၂1
စီမံခန့်ခွဲရေး	အထူး	အထူး	အထူး	အထူး	အထူး	(အထူး အထူး) အထူးအထူး အထူး အထူးအထူးအထူး

အထူးအထူးအထူး အထူးအထူး အထူးအထူး အထူးအထူး အထူးအထူး အထူးအထူး
အထူးအထူးအထူးအထူး အထူးအထူး အထူးအထူး အထူးအထူး အထူးအထူး အထူးအထူး

ವಿಶೇಷ ಭೂಸ್ವಾಧೀನಾಧಿಕಾರಗಳ ಕಛೇರಿ ಎತ್ತನಹಾಳ ರೋಡು
 ಭೂಸ್ವಾಧೀನವಾದ ಜಮೀನಿನ ಮಾಲೀಕರಿಗೆ ಪರಿಹಾರ ಪಾವತಿಸಿದ ವಿವರ
 ದಿನಾಂಕ: ರಿಂದ ರವರೆಗೆ

ಕ್ರ.ಸಂ	ತಾಲ್ಲೂಕು	ಗ್ರಾಮದ ಹೆಸರು	ಭೂಮಾಲೀಕರ ಹೆಸರು	ಭೂಸ್ವಾಧೀನಕ್ಕೆ ಒಳಪಟ್ಟ		ಅರ್ವಾಡ್‌ನಂತೆ ಪಾವತಿಸಿದ ಮೊತ್ತ (ರೂ ಗಳಲ್ಲಿ)
				ಸರ್ವೆ ನಂಬರ್	ವಿಸ್ತೀರ್ಣ	
1	ಆಲೂರು	ಚನ್ನೇನಹಳ್ಳಿ	ರೇವಣ್ಣ ಬಿನ್ ಚನ್ನೇಗೌಡ	21 9/4	0-12 0-12	627466
2	ಆಲೂರು	ಚನ್ನೇನಹಳ್ಳಿ	ತಿರುಮಲೇಗೌಡ	9/5 9/14 8/2 38/3 28/3	0-15 0-08 0-17 0-13.8 0-22	2083232
3	ಆಲೂರು	ಚನ್ನೇನಹಳ್ಳಿ	ಗೋವಿಂದೇಗೌಡ ಬಿನ್ ಶಾಂತೇಗೌಡ	21	0-02	1590495
			ಒಟ್ಟು		2-6.8	4301193-00

**ವಿಶೇಷ ಭೂಸ್ವಾಧೀನಾಧಿಕಾರಿಗಳ ಕಛೇರಿ ಎತ್ತಿನಹೊಳೆ ಯೋಜನೆ
ಭೂಸ್ವಾಧೀನವಾದ ಜಮೀನಿನ ಮಾಲೀಕರಿಗೆ ಪರಿಹಾರ ಪಾವತಿಸಿದ ವಿವರ**

ಕ್ರ.ಸಂ	ತಾಲ್ಲೂಕು	ಗ್ರಾಮದ ಹೆಸರು	ಭೂಮಾಲೀಕರ ಹೆಸರು	ಭೂಸ್ವಾಧೀನಕ್ಕೆ ಒಳಪಟ್ಟ		ಅರ್ವಾಡ್‌ನಂತೆ ಪಾವತಿಸಿದ ಮೊತ್ತ (ರೂ ಗಳಲ್ಲಿ)
				ಸರ್ವೆ ನಂಬರ್	ವಿಸ್ತೀರ್ಣ	
1	ಆಲೂರು	ಸಮುದ್ರವಳ್ಳಿ	ವಸಂತೇಗೌಡ ಬಿನ್ ಚನ್ನೇಗೌಡ	7/3 17/1	0-20 0-10	765384
2	ಆಲೂರು	ಸಮುದ್ರವಳ್ಳಿ	ಕೇಶವೇಗೌಡ ಬಿನ್ ಚನ್ನೇಗೌಡ	7/3 17/1	0-20 0-14	849945
3	ಆಲೂರು	ಸಮುದ್ರವಳ್ಳಿ	ಸುರೇಶ್ ಬಿನ್ ಜವರೇಗೌಡ	20 21/1	1-08 1-28	3339416
4	ಆಲೂರು	ಸಮುದ್ರವಳ್ಳಿ	ಎಸ್.ವಿ.ಉಮೇಶ್ ಬಿನ್ ವೆಂಕಟರಮೇಗೌಡ	17/1	0-16	398157
5	ಆಲೂರು	ಸಮುದ್ರವಳ್ಳಿ	ಆನಂದ ಬಿನ್ ರಜೇಗೌಡ	27	0-20	477818
6	ಆಲೂರು	ಸಮುದ್ರವಳ್ಳಿ	ಎಸ್.ಸಿ.ಮಂಜುನಾಥ ಬಿನ್ ಎಸ್.ಟಿ.ಚಂದ್ರಶೇಖರ	18/4	0-38	2530239
7	ಆಲೂರು	ಸಮುದ್ರವಳ್ಳಿ	ಜಯಲಕ್ಷ್ಮಿ ಕೋಂ ಯೋಗೇಶ್	26/3	0-36	860073
8	ಆಲೂರು	ಸಮುದ್ರವಳ್ಳಿ	ಯೋಗೇಶ್ ಬಿನ್ ಶಾಂತೇಗೌಡ	26/3	0-13	310582
9	ಆಲೂರು	ಸಮುದ್ರವಳ್ಳಿ	ಗಂಗಾಧರ ಬಿನ್ ಚಂದ್ರೇಶ್‌ಖರ	9/1	1-35	1854093
10	ಆಲೂರು	ಸಮುದ್ರವಳ್ಳಿ	ರತ್ನಮ್ಮ ಕೋಂ ಗಂಗರಾಜ್	26/3	0-09	215018
			ಒಟ್ಟು		9-27	11600725

ವಿಶೇಷ ಭೂಸ್ವಾಧೀನಾಧಿಕಾರಿಗಳ ಕಛೇರಿ ಎತ್ತಿನಹೊಳೆ ಯೋಜನೆ
ಭೂಸ್ವಾಧೀನವಾದ ಜಮೀನಿನ ಮಾಲೀಕರಿಗೆ ಪರಿಹಾರ ಪಾವತಿಸಿದ ವಿವರ

ಕ್ರ.ಸಂ	ತಾಲ್ಲೂಕು	ಗ್ರಾಮದ ಹೆಸರು	ಭೂಮಾಲೀಕರ ಹೆಸರು	ಭೂಸ್ವಾಧೀನಕ್ಕೆ ಒಳಪಟ್ಟ		ಅರ್ವಾಡ್‌ನಂತೆ ಪಾವತಿಸಿದ ಮೊತ್ತ (ರೂ ಗಳಲ್ಲಿ)
				ಸರ್ವೆ ನಂಬರ್	ವಿಸ್ತೀರ್ಣ	
1	ಆಲೂರು	ತಾಳೂರು	ಜಿ.ಇ.ಕಾಂತರಾಜು ಬಿನ್ ಲೇ ಈರೇಗೌಡ	163/5	0-18	644527
2	ಆಲೂರು	ತಾಳೂರು	ಶಿವಣ್ಣ ಉರುಫ್ ಶಿವೇಗೌಡ	165/3	0-16	533510
3	ಆಲೂರು	ತಾಳೂರು	ಸುಜಾತ ಕೋಂ ಕುಮಾರ್	116/1	0-17	532078
4	ಆಲೂರು	ತಾಳೂರು	ಬಸವರಾಜಶೆಟ್ಟಿ ಬಿನ್ ಮೂಡ್ಲಿಗಿರಿಶೆಟ್ಟಿ	163/8	0-12	1096870
5	ಆಲೂರು	ತಾಳೂರು	ನಾಗಮಣಿ ಕೋಂ ಜಯಣ್ಣ	163/7	0-24	1479577
6	ಆಲೂರು	ತಾಳೂರು	ಸತೀಶ್ ಬಿನ್ ಈರೇಶ್	163/19	0-18	685351
			ಒಟ್ಟು		2-25	4971913

**ವಿಶೇಷ ಭೂಸ್ವಾಧೀನಾಧಿಕಾರಿಗಳ ಕಛೇರಿ ವಿತ್ತಿನಹೂಳ ಯೋಜನೆ
ಭೂಸ್ವಾಧೀನವಾದ ಜಮೀನಿನ ಮಾಲೀಕರಿಗೆ ಪರಿಹಾರ ಪಾವತಿಸಿದ ವಿವರ**

ಕ್ರ.ಸಂ	ತಾಲ್ಲೂಕು	ಗ್ರಾಮದ ಹೆಸರು	ಭೂಮಾಲೀಕರ ಹೆಸರು	ಭೂಸ್ವಾಧೀನಕ್ಕೆ ಒಳಪಟ್ಟ		ಅರ್ವಾಡ್‌ನಂತೆ ಪಾವತಿಸಿದ ಮೊತ್ತ (ರೂ ಗಳಲ್ಲಿ)
				ಸರ್ವೆ ನಂಬರ್	ವಿಸ್ತೀರ್ಣ	
1	ಆಲೂರು	ಅಜ್ಜೇನಹಳ್ಳಿ	ಪುಟ್ಟಸ್ವಾಮಿನಾಯಕ್ ಬಿನ್ ಸಣ್ಣಗೌಡ	43/3	0-20	835499
2	ಆಲೂರು	ಅಜ್ಜೇನಹಳ್ಳಿ	ಕುಮಾರನಾಯಕ ಬಿನ್ ಸಣ್ಣಗೌಡ	43/2	0-20	835499
3	ಆಲೂರು	ಅಜ್ಜೇನಹಳ್ಳಿ	ಹೂವಣ್ಣ ಬಿನ್ ಜವರಯ್ಯ	29	0-20	1,336,927
4	ಆಲೂರು	ಅಜ್ಜೇನಹಳ್ಳಿ	ಲಕ್ಕಯ್ಯ ಬಿನ್ ಲಕ್ಕಯ್ಯ	36	0-12	355,604
			ಒಟ್ಟು		1-32	3363529

ವಿಧಾನ ಪರಿಷತ್ ಸದಸ್ಯರಾದ ಶ್ರೀ ರಮೇಶ ಗೌಡ ಹೆಚ್.ಎಂ(ವಿಧಾನ ಸಭೆಯಿಂದ
ಚುನಾಯಿತರಾದವರು)ಇವರ ಚುಕ್ಕೆ ರಹಿತ ಪ್ರಶ್ನೆ ಸಂ.559 ಗೆ ಪೂರಕ ವರದಿ
ಎತ್ತಿನಹೊಳೆ ಯೋಜನೆಗೆ ಭೂಸ್ವಾಧೀನವಾದ ಜಮೀನುಗಳ ಬಾಬು ಪರಿಹಾರ ಪಾವತಿಸಿದ ವಿವರ

ತಾಲ್ಲೂಕು: ತುಮಕೂರು

1. ಅಪ್ಪಿನಾಯಕನಹಳ್ಳಿ

1	ತೋಪಯ್ಯ ಬಿನ್ ಲೇ. ವೆಂಕಟರಮಣಪ್ಪ	9	ಮಿಷ್ಣಿ	0-02 1/2	108182
2	ಟಿ.ಎಸ್. ಶಶಿಕಲಾ ಕೋಂ ಟಿ.ಆರ್. ಮಹದೇವಯ್ಯ	8/2 8/3	ಮಿಷ್ಣಿ ಖರಾಬು	0-29 3/4 0-001/4 0-20	2165649
3	ಪದ್ಮಲಿಂಗಯ್ಯ ಬಿನ್ ಸಿದ್ದಲಿಂಗಯ್ಯ	8/1	ಮಿಷ್ಣಿ ಖರಾಬು	0-36 1/4 0-02 3/4	1573125
4	ದೊಡ್ಡಯ್ಯ ಬಿನ್ ಚಂದಯ್ಯ	7	ಮಿಷ್ಣಿ	0-09	447367

2. ದೊಡ್ಡೇರಿ

5	ತೋಪಯ್ಯ ಬಿನ್ ಲೇ. ವೆಂಕಟರಮಣಪ್ಪ	90/1	ಮಿಷ್ಣಿ	1-01 1/2	2688853
6	ಗೋಪಾಲಯ್ಯ ಜಿ ಬಿನ್ ಗರುಡಯ್ಯ	90/2	ಮಿಷ್ಣಿ	1-01 1/2	2620873
7	ದೊಡ್ಡಯ್ಯ ಬಿನ್ ಲೇ.ಚಿಕ್ಕಕರಿಯಪ್ಪ	90/3	ಮಿಷ್ಣಿ	0-34	1870756

3. ದೊಡ್ಡವೀರನಹಳ್ಳಿ

1	ನರಸಿಂಹಮೂರ್ತಿ ಬಿನ್ ಲೇಟ್ ಚಿಕ್ಕರಂಗಯ್ಯ	31/1	ಮಿಷ್ಣಿ ಖರಾಬು (ಸರ್ಕಾರಿ)	0-29 0-01	1993397
2	ಸಿದ್ದಗಂಗಮ್ಮ ಕೋಂ ನರಸಿಂಹಮೂರ್ತಿ	31/2	ಮಿಷ್ಣಿ ಖರಾಬು (ಸರ್ಕಾರಿ)	0-13 1/2 0-00 1/2	1850950
3	ಓಬಳಮ್ಮ ಕೋಂ ಲೇಟ್ ಚಿಕ್ಕತಿಮ್ಮಯ್ಯ	26/5	ಮಿಷ್ಣಿ ಖರಾಬು (ಸರ್ಕಾರಿ)	0-16 0-02	2657497
4	ದೊಡ್ಡತಾಯಮ್ಮ ಕೋಂ ಲೇಟ್ ದಾಸಪ್ಪ	26/11	ಮಿಷ್ಣಿ ಖರಾಬು (ಸರ್ಕಾರಿ)	0-16 1/4 0-02 3/4	720490
5	ಡಿ.ಗಿರಿಯಪ್ಪ ಬಿನ್ ದಾಸಪ್ಪ	26/6	ಮಿಷ್ಣಿ	0-30 1/2	2227783
6	ಸಿ.ಕಮಲ ಬಿನ್ ಕೆ.ಚನ್ನಯ್ಯ	26/7ಬಿ	ಮಿಷ್ಣಿ	1-05	2202930

7	ಪುಟ್ಟಮ್ಮ ಕೋಂ ಬಸವಯ್ಯ	26/7ಎ	ಮಿಷ್ಕಿ	0-38	2267379
8	ಎ.ಜಿ.ಶ್ರೀನಿವಾಸ್ ಬಿನ್ ಗಿಡ್ಡಪ್ಪ	27/2	ಮಿಷ್ಕಿ	1-08	2838809
4. ಅಪ್ಪಿನಾಯಕನಹಳ್ಳಿ					
1	ಕೆ.ಎನ್ ಕುಮಾರಸ್ವಾಮಿ ಬಿನ್ ನರಸಿಂಹಯ್ಯ	26/1	ಮಿಷ್ಕಿ	0-02 1/4	1243289
2	ಎಸ್ ಯೋಗಾನಂದ್ ಬಿನ್ ಲೇ ಎನ್ ಸೀತರಾಮು	26/5	ಮಿಷ್ಕಿ	0-16	726630
3	ಎಸ್ ಯೋಗಾನಂದ್ ಬಿನ್ ಲೇ ಎನ್ ಸೀತರಾಮು	25/4	ಮಿಷ್ಕಿ	0-29	1127872
4	ಬಿ.ಎಸ್ ಶಶಿಧರಮೂರ್ತಿ ಬಿನ್ ಬಿ.ಎಂ. ಸಿದ್ದರಾಮಣ್ಣ	25/3	ಮಿಷ್ಕಿ	0-35 3/4	1395810
5	ಬಿ.ಎಸ್ ಶಶಿಧರಮೂರ್ತಿ ಬಿನ್ ಬಿ.ಎಂ. ಸಿದ್ದರಾಮಣ್ಣ	24/1	ಮಿಷ್ಕಿ	0-10 3/4	418091
6	ಬಿ.ಎಸ್ ಬ್ರಹ್ಮರಾಂಭ ಬಿನ್ ಸಿದ್ದರಾಮಣ್ಣ ಬಿ.ಎಂ	24/3	ಮಿಷ್ಕಿ	0-10 3/4	418091
7	ಬಿ.ಎಸ್ ರೇಣುಕಾರಾಧ್ಯ ಬಿನ್ ಬಿ.ಎಂ ಸಿದ್ದರಾಮಣ್ಣ	24/4	ಮಿಷ್ಕಿ	0-09 1/2	374911
8	ಬಿ.ಎಸ್. ಕೈಲಾಸಂ ಬಿನ್ ಸಿದ್ದರಾಮಣ್ಣ	24/5	ಮಿಷ್ಕಿ	0-09 1/4	359752
9	ಬಿ.ಎಸ್. ಗೌರೀಶಂಕರ ಬಿನ್ ಸಿದ್ದರಾಮಣ್ಣ	24/6	ಮಿಷ್ಕಿ	0-08 3/4	340306
10	ಎನ್ ಬೋಗಣ್ಣ ಬಿನ್ ನರಸಿಂಗಪ್ಪ	23	ಮಿಷ್ಕಿ	1-09	5789810
11	ಎನ್. ಬೋಗಣ್ಣ ಬಿನ್ ನರಸಿಂಗಪ್ಪ	22	ಮಿಷ್ಕಿ	0-05 1/4	652646
12	ಬಿ.ಎಸ್ ಶಿವರುದ್ರಪ್ಪ ಬಿನ್ ಲೇ ಶಿವಣ್ಣ, ಬಿ.ಎಸ್ ಅನಂದಯ್ಯ ಬಿನ್ ಲೇ ಶಿವಣ್ಣ, ಬಿ.ಎಸ್ ವಿರೂಪಾಕ್ಷಯ್ಯ ಬಿನ್ ಲೇ ಶಿವಣ್ಣ(ಜಂಟಿ)	22	ಮಿಷ್ಕಿ ಖಿರಾಬು (ಸರ್ಕಾರಿ)	0-05 1/4 0-01 1/4	369078
5. ದೇವರಾಜನಹಳ್ಳಿ					
1	ಎ.ಜಿ. ಶ್ರೀನಿವಾಸ್ ಬಿನ್ ಗಿಡ್ಡಪ್ಪ	12/1	ಮಿಷ್ಕಿ ಬಿ ಖಿರಾಬು	1-38 3/4 0-01 1/4	6585569
2	ದೇವಮ್ಮ ಕೋಂ ಲೇಟ್ ರಂಗಯ್ಯ	13/4	ಮಿಷ್ಕಿ	0-15	1475828
3	ಕೃಷ್ಣಯ್ಯ ಬಿನ್ ಲೇಟ್ ರಂಗಸ್ವಾಮಯ್ಯ	13/4	ಮಿಷ್ಕಿ	0-15	1591364
4	ನಾಗರಾಜು ಬಿನ್ ಲೇಟ್ ರಂಗಸ್ವಾಮಯ್ಯ	13/4	ಮಿಷ್ಕಿ	0-15	1342416

5	ಎಸ್ ಯೋಗಾನಂದ್ ಬಿನ್ ಲೇ ಎನ್ ಸೀತರಾಮು	13/3	ಮಿಷ್ಕಿ	0-14 1/2	563936
6	ಬಿ.ಎಸ್ ಕೈಲಾಸಂ ಬಿನ್ ಸಿದ್ದರಾಮಣ್ಣ	38/1	ಮಿಷ್ಕಿ	0-35	3262231
7	ಬಿ.ಎಸ್. ಗೌರೀಶಂಕರ ಬಿನ್ ಸಿದ್ದರಾಮಣ್ಣ	38/2	ಮಿಷ್ಕಿ	2-04	8887103
8	ಬಿ.ಎಸ್ ಕೈಲಾಸಂ ಬಿನ್ ಸಿದ್ದರಾಮಣ್ಣ	39/1	ಮಿಷ್ಕಿ	0-01	156132
9	ಬಿ.ಎಸ್. ಗೌರೀಶಂಕರ ಬಿನ್ ಸಿದ್ದರಾಮಣ್ಣ	39/2	ಮಿಷ್ಕಿ	0-22	1522063
10	ಎನ್ ಬೋಗಣ್ಣ ಬಿನ್ ನರಸಿಂಗಪ್ಪ	15	ಮಿಷ್ಕಿ ಬಿ ಖರಾಬು	1-34 0-04	8036955
6. ಮಷಣಾಪುರ					
1	ಸಿದ್ದಲಕ್ಷ್ಮಮ್ಮ ಕೋಂ ಹನುಮಂತಯ್ಯ	20	ಮಿಷ್ಕಿ	0-26	1428633
2	ಹೆಚ್. ಪರಶುರಾಮಯ್ಯ ಬಿನ್ ಹನುಮಂತಯ್ಯ	21	ಮಿಷ್ಕಿ	0-20	925444
3	ಚಂದ್ರಯ್ಯ ಬಿನ್ ಲೇಟ್ ರಂಗಧಾಮಯ್ಯ	61	ಮಿಷ್ಕಿ	0-28	1979932
4	ಸಿದ್ದಲಕ್ಷ್ಮಮ್ಮ ಕೋಂ ಹನುಮಂತಯ್ಯ	62	ಮಿಷ್ಕಿ	0-35	3444527
5	ಕೆಂಪಗಂಗಮ್ಮ ಕೋಂ ರಾಮನರಸಯ್ಯ	22	ಮಿಷ್ಕಿ	0-35	2895637
7. ಕಲ್ಲನಪಾಳ್ಯ					
1	ಮಂಜುಳ ಕೋಂ ಲೇಟ್ ಸಿ.ವಿರೂಪಾಕ್ಷಯ್ಯ	12/2	ಬಾಗಾಯ್ತು Bಖರಾಬು	0-05 0-01	284394
2	ಬಿ.ಆರ್. ಜಗದೀಶ್ ಬಿನ್ ಲೇಟ್ ರುದ್ರಪ್ಪ, ಬಿ.ಆರ್. ನಂದೀಶ್ ಬಿನ್ ಲೇಟ್ ರುದ್ರಪ್ಪ,	17/2	ಮಿಷ್ಕಿ Bಖರಾಬು	2-08 3/4 0-003/4	6154255
3	ರುದ್ರಪ್ಪ ಬಿನ್ ಮಲ್ಲಯ್ಯ ನಂಜುಂಡಪ್ಪ ಬಿನ್ ಮಲ್ಲಯ್ಯ (ಜಂಟಿ)	17-ಒಚಿಡಿ	ಮಿಷ್ಕಿ	0-08 3/4 0-001/4	289901
4	ಓಬಳರಂಗಯ್ಯ ಬಿನ್ ಈರಣ್ಣ	16/1ಪಿ1	ಮಿಷ್ಕಿ ಬಾಗಾಯ್ತು	0-10 0-02	420089
5	ನಾಗರಾಜು ಬಿನ್ ಶಿವಣ್ಣ	16/1ಪಿ1	ಮಿಷ್ಕಿ ಬಾಗಾಯ್ತು	0-21 1/2 0-01 1/2	951089
6	ಜಿ.ಎ. ಸುದರ್ಶನ್ ಬಿನ್ ಅಪ್ಪಣ್ಣಪ್ಪ	16/4	ಮಿಷ್ಕಿ	0-32	3483150
7	ಹೊನ್ನಮ್ಮ ಕೋಂ ಲೇಟ್ ಕೆ.ಎನ್ ರುದ್ರಯ್ಯ	16/3	ಮಿಷ್ಕಿ	0-36	1199230
8. ಬುರುಡಘಟ್ಟ					
1	ಬಿ. ಪುರುಷೋತ್ತಮ ಬಿನ್ ಗಂಗಪ್ಪ	14	ತರಿ	2-05	10159400

2	ಗಂಗಾಧರಯ್ಯ ಬಿನ್ ಲೇ.ನಂಜಪ್ಪ	13/4	ತರಿ	0-10	502177
3	ಬಿ.ಎಸ್. ವಿರೂಪಾಕ್ಷಯ್ಯ ಬಿನ್ ಬಿ.ವಿ.ಶಿವರುದ್ರಯ್ಯ	13/6	ತರಿ	0-08	872355
4	ಬಸವರಾಜು ಬಿನ್ ಸಿದ್ದಲಿಂಗಪ್ಪ	13/1	ತರಿ	0-11	564988
5	ಕೆ.ಎಸ್.ಷಡಾಕ್ಷರಯ್ಯ ಬಿನ್ ಸಿದ್ದಲಿಂಗಪ್ಪ, ಕೆ.ಎಸ್ ಸಿದ್ದಲಿಂಗಪ್ಪ ಬಿನ್ ರಂಗಣ್ಣ (ಜಂಟಿ)	11/7	ತರಿ	0-03	443478
6	ಕೆ.ಎಸ್.ಷಡಾಕ್ಷರಯ್ಯ ಬಿನ್ ಲೇಟ್ ಸಿದ್ದಲಿಂಗಪ್ಪ, ಕೆ.ಎಸ್ ರಂಗಣ್ಣ ಬಿನ್ ಲೇಟ್ ಸಿದ್ದಲಿಂಗಪ್ಪ (ಜಂಟಿ)	11/3	ತರಿ	0-06	831518
7	ಬಿ.ಎಸ್.ವಿರೂಪಾಕ್ಷಯ್ಯ ಬಿನ್ ಬಿ.ವಿ.ಶಿವರುದ್ರಯ್ಯ	11/6	ತರಿ	0-11	1072814
8	ಶಿವರುದ್ರಯ್ಯ ಬಿನ್ ಸಿ.ರಾಮಯ್ಯ ಸಿದ್ದಗಂಗಯ್ಯ ಬಿನ್ ಸಿ.ರಾಮಯ್ಯ (ಜಂಟಿ)	9/1	ಮಿಷ್ಕಿ	0-39	2341982
	ಶಿವರುದ್ರಯ್ಯ ಬಿನ್ ಫವತಿ ವೀರಣ್ಣ	19/2	ಮಿಷ್ಕಿ	0-09	445688
9	ಬಿ.ಎಸ್. ಮಂಜುನಾಥ ಬಿನ್ ಲೇಟ್ ಶಾಂತವೀರಪ್ಪ	19/16	ಮಿಷ್ಕಿ	0-12	707074
10	ಅಡವೀಶಯ್ಯ ಬಿನ್ ಲೇಟ್ ವೀರಣ್ಣ ಉ.. ಈರಣ್ಣ	19/8	ಮಿಷ್ಕಿ	0-09 1/2	676118
11	ಚನ್ನಪ್ಪ ಬಿನ್ ಲೇಟ್ ವೀರಣ್ಣ ಉ.. ಈರಣ್ಣ	19/9	ಮಿಷ್ಕಿ	0-02 1/2	282000
12	ಪಾರ್ವತಮ್ಮ ಕೋಂ ಲೇಟ್ ಚನ್ನೇಗೌಡ	20/1	ಮಿಷ್ಕಿ	0-12	1576618
13	ಮಹದೇವಯ್ಯ ಬಿನ್ ಅಡವಪ್ಪ	20/1	ಮಿಷ್ಕಿ	0-01	178651
14	ಮಲ್ಲಮ್ಮ ಕೋಂ ವೀರಣ್ಣ	20/2	ಮಿಷ್ಕಿ	0-14	905073
15	ಚಂದ್ರಯ್ಯ ಬಿನ್ ಬಸವಯ್ಯ	21/2ಪಿ	ಮಿಷ್ಕಿ	0-12	903614
16	ಪಾರ್ವತಮ್ಮ ಕೋಂ ಚನ್ನೇಗೌಡ	21/1	ಮಿಷ್ಕಿ	0-13	1761067
17	ಗಂಗಮ್ಮ ಕೋಂ ನಂಜೇಗೌಡ	22/3	ಮಿಷ್ಕಿ	0-20	1923621
18	ಹೊನ್ನಮ್ಮ ಕೋಂ ಕಾಳಯ್ಯ	22/2	ಮಿಷ್ಕಿ Aಖಿರಾಬು	0-10 0-01	245207
19	ಬೋರಮ್ಮ, ಶಿವಪ್ಪ	22/1ಪಿ	ಮಿಷ್ಕಿ Aಖಿರಾಬು	0-10 0-01	875853
20	ಲಿಂಗಣ್ಣ ಬಿನ್ ಮಲ್ಲಯ್ಯ	24/1	ಮಿಷ್ಕಿ	0-09	608706
21	ಶಿವರುದ್ರಯ್ಯ ಬಿನ್ ಪೌತಿ ವೀರಣ್ಣ	26	ಮಿಷ್ಕಿ	0-38	2558659
22	ಬಿ.ಎಸ್. ರಾಜಶೇಖರಯ್ಯ ಬಿನ್ ಬಿ.ವಿ.ಶಿವರುದ್ರಯ್ಯ	29/2	ಮಿಷ್ಕಿ	0-18	1368856

23	ಪಾರ್ವತಮ್ಮ ಕೋಂ ಈರಣ್ಣ	30/3ಬಿ	ಮಿಷ್ಣಿ	0-14	1431861
24	ನಂಜುಂಡಪ್ಪ	31/3	ಮಿಷ್ಣಿ	0-13 1/2	1629889
25	ರಂಗಣ್ಣ ಬಿನ್ ಲೇಟ್ ಸಿದ್ದಲಿಂಗಪ್ಪ	11/8	ಮಿಷ್ಣಿ	0-03	442082
9. ಹರಿವಾಣಪುರ					
1	ಶಿವರಾಜಮ್ಮ ಕೋಂ ಚಿಕ್ಕಹನುಮಯ್ಯ	23/5	ಮಿಷ್ಣಿ Aಖರಾಬು	0-17 0-01	3697822
2	ನರಸಮ್ಮ ಕೋಂ ನಾರಾಯಣಪ್ಪ ಸಿ.ಎನ್.ಸುರೇಶ ಬಿನ್ ನಾರಾಯಣಪ್ಪ ಸಿ.ಎನ್.ಓಬಳಯ್ಯ ಬಿನ್ ನಾರಾಯಣಪ್ಪ ಸಿ.ಎನ್.ದೇವರಾಜು ಬಿನ್ ನಾರಾಯಣಪ್ಪ	24/2	ಮಿಷ್ಣಿ B ಖರಾಬು	5-27 0-08	12161525
3	ಇಂದ್ರ ಕುಮಾರ್ ಬಿನ್ ಲಕ್ಷೀಕಾಂತಯ್ಯ	24/3	ಮಿಷ್ಣಿ	0-21 1/2	1054388
4	ಶಿವಣ್ಣ ಬಿನ್ ಹುಚ್ಚವೀರಪ್ಪ	29/2	ಮಿಷ್ಣಿ	0-12	588496
5	ಮಹದೇವಯ್ಯ ಬಿನ್ ಪುಟ್ಟಯ್ಯ	26/4	ಮಿಷ್ಣಿ	0-24	1230324
6	ಗಂಗಮ್ಮ ಕೋಂ ಲೇಟ್ ಮಹಾಲಿಂಗಪ್ಪ	26/6	ಮಿಷ್ಣಿ	0-27	1376990
7	ಪಿ.ರೇಣುಕ ಬಿನ್ ಪುಟ್ಟಯ್ಯ	26/7	ಮಿಷ್ಣಿ ಬಾಗಾಯ್ತು	0-06 0-12	954142
8	ರಾಜಣ್ಣ ಬಿನ್ ಪುಟ್ಟಯ್ಯ	26/8	ಮಿಷ್ಣಿ ಬಾಗಾಯ್ತು	0-16 0-18	2975161
9	ಶಿವಕುಮಾರಸ್ವಾಮಿ ಬಿನ್ ವೀರಣ್ಣ	27/1	ಮಿಷ್ಣಿ	1-16	3130978
10	ಹೆಚ್.ಎಸ್.ಗಂಗಾಧರ್ ಬಿನ್ ಲೇಟ್ ಸಿದ್ದಲಿಂಗಪ್ಪ	27/2	ಮಿಷ್ಣಿ Bಖರಾಬು	2-35 0-01	13045705
11	ಮೀನಾಕ್ಷಮ್ಮ ಕೋಂ ಲೇ. ಹೊಸಳ್ಳಯ್ಯ	5/1	ಮಿಷ್ಣಿ	0-03	147124
12	ಶಿವಮ್ಮ ಬಿನ್ ಶಿವಣ್ಣ	5/3	ಮಿಷ್ಣಿ Bಖರಾಬು	1-12 0-03	9575366
13	ಆನಂದ ಬಿನ್ ಚಂದ್ರಪ್ಪ	1/2	ಮಿಷ್ಣಿ Aಖರಾಬು Bಖರಾಬು	1-38 0-01 0-02	7447093
14	ಸಿ.ನಾಗರಾಜು ಬಿನ್ ಚಂದ್ರಪ್ಪ	1/1	ಮಿಷ್ಣಿ	0-04	475091
15	ಜಯಮ್ಮ ಕೋಂ ಶಿವನಂಜಯ್ಯ	3/4	ಮಿಷ್ಣಿ	0-01 1/2	166392
16	ರಾಜಣ್ಣ ಬಿನ್ ಚಿಕ್ಕ ವೀರಯ್ಯ	3/1	ಮಿಷ್ಣಿ	0-05 1/2	269727
17	ರಂಗಶಾಮಯ್ಯ ಬಿನ್ ಕುಂಬಯ್ಯ	8/3	ಮಿಷ್ಣಿ	0-09	2341268
18	ಎಸ್. ನರಸಿಂಹಮೂರ್ತಿ ಬಿನ್ ಶೀಬಯ್ಯ	8/6	ಮಿಷ್ಣಿ	0-12	1077514

19	ಹೆಚ್.ಸಿ. ಶಿವಲಿಂಗಪ್ಪ ಬಿನ್ ಲೇಟ್ ಚನ್ನಪ್ಪ	8/5	ಮಿಷ್ಕಿ	0-22	2815385
20	ಚಿಕ್ಕೇರಣ್ಣ ಬಿನ್ ಲೇಟ್ ನಂಜಪ್ಪ	8/1	ಮಿಷ್ಕಿ	1-06	2855668
21	ಹೆಚ್.ಎಸ್. ಶಿವಲಿಂಗಯ್ಯ ಬಿನ್ ಲೇಟ್ ಸಿದ್ದನಂಜಯ್ಯ	10/4	ಮಿಷ್ಕಿ	0-02	651705
22	ಸಿದ್ದಲಿಂಗಮ್ಮ ಕೋಂ ನಂಜಯ್ಯ	10/1	ಮಿಷ್ಕಿ	0-19	3559039
ಒಟ್ಟು					205236459

ವಿಧಾನ ಪರಿಷತ್ ಸದಸ್ಯರಾದ ಶ್ರೀ ರಮೇಶ ಗೌಡ ಹೆಚ್.ಎಂ(ವಿಧಾನ ಸಭೆಯಿಂದ ಚುನಾಯಿತರಾದವರು)ಇವರ
ಚುಕ್ಕೆ ರಹಿತ ಪ್ರಶ್ನೆ ಸಂ.559 ಗೆ ಪೂರಕ ವರದಿ
ವಿತ್ತಿನಹೊಳೆ ಯೋಜನೆಗೆ ಭೂಸ್ವಾಧೀನವಾದ ಜಮೀನುಗಳ ಬಾಬು ಪರಿಹಾರ ಪಾವತಿಸಿದ ವಿವರ

ತಾಲ್ಲೂಕು: ಗುಬ್ಬಿ

1. ಜಾಲಗುಣಿ

1	ಮಹದೇವಯ್ಯ ಗಂಗಾಧರಯ್ಯ	26	ಮಿಷ್ಕಿ	0-12 1/2	1039695
		26		0-05 1/2	1053016
2	ಎನ್.ಚಂದ್ರಶೇಖರ್ ಬಿನ್ ಲೇಟ್ ನಂಜುಂಡಪ್ಪ	26	ಮಿಷ್ಕಿ ಖರಾಬು	0-32 0-04	3072607
3	ಪಾಂಡುರಂಗಯ್ಯ	27/3	ಮಿಷ್ಕಿ ಖರಾಬು	0-16 3/4 0-02 1/4	1454885
4	ರಾಜಣ್ಣ	27/3	ಮಿಷ್ಕಿ ಖರಾಬು	0-16 1/4 0-02 3/4	1614323
5	ವಿಶಾಲಕ್ಷಮ್ಮ ಕೋಂ ಲೇಟ್ ಸಿ.ಪಶುಪತಿ	27/4	ಮಿಷ್ಕಿ ಖರಾಬು	0-16 1/2 0-02 1/2	1530379
6	ದೊಡ್ಡ ನರಸಯ್ಯ (ಲಕ್ಷ್ಮೀ ನರಸಿಂಹಯ್ಯ ಬಿನ್ ಸೀಬಿರಂಗಯ್ಯ, ಕೆಂಪಲಕ್ಷಮ್ಮ ಬಿನ್ ಲಕ್ಷ್ಮೀನರಸಿಂಹಯ್ಯ, ಜಯಮ್ಮ ಕೋಂ ಲಕ್ಷ್ಮೀನರಸಿಂಹಯ್ಯ (ಜಂಟಿ)	28/6	ಮಿಷ್ಕಿ ಖರಾಬು	0-09 1/2 0-01	728085
7	ಲಕ್ಷ್ಮೀನರಸಿಂಹಯ್ಯ, ಬಿನ್ ಲೇಟ್ ಶೀಬಿರಂಗಯ್ಯ, ಕೆಂಪಲಕ್ಷಮ್ಮ ಕೋಂ ಲಕ್ಷ್ಮೀನರಸಿಂಹಯ್ಯ, ಜಯಮ್ಮ ಕೋಂ ಲಕ್ಷ್ಮೀನರಸಿಂಹಯ್ಯ (ಜಂಟಿ)	28/1	ಮಿಷ್ಕಿ ಖರಾಬು	1-03 1/2 0-05	5079078
8	ಗಂಗಾಣಮ್ಮ ಕೋಂ ಲೇಟ್ ರಂಗಣ್ಣ	29/1	ಮಿಷ್ಕಿ	0-00 1/2	25113

9	ಮುಕ್ತಮ್ಮ ಕೋಂ ಲೇ.ಜಯಣ್ಣ	29/2	ಮಿಷ್ಕಿ ಖರಾಬು	0-26 1/4 0-00 3/4	1523568
10	ವಚನಾಂಬಿಕೆ ಬಿನ್ ಗುಂಡಪ್ಪಾ ಪಾಟೇಲ	29/3	ಮಿಷ್ಕಿ ಖರಾಬು	0-04 3/4 0-00 1/4	842197
11	ಬಸವರಾಜು ಬಿನ್ ಲೇಟ್ ಗುರುಸಿದ್ದಯ್ಯ	32/1	ಮಿಷ್ಕಿ	0-22	1828725
12	ರಮೇಶ್ ರಾವ್ ಬಿನ್ ಲೇ.ನರಸಿಂಗರಾವ್	32/2	ಮಿಷ್ಕಿ	0-22 1/2	2738910
13	ಜಗನ್ನಾಥರಾವ್ ಬಿನ್ ಕೃಷ್ಣೋಜಿರಾವ್	32/4	ಮಿಷ್ಕಿ	0-11	794577
14	ಲಕ್ಷ್ಮಣ್ ರಾವ್, ಹನುಮಂತರಾವ್, ರಾಣಿಬಾಯಿಮ್ಮ ಕೋಂ ಬವಾನಿರಾವ್ (ಜಂಟಿ)	32/5	ಮಿಷ್ಕಿ	0-11	696343
15	ಭಾಗ್ಯಬಾಯಮ್ಮ ಕೋಂ ಗಣೇಶ ರಾವ್	33/1	ಮಿಷ್ಕಿ	1-18	6197717
16	ಸಿದ್ದರಾಮಯ್ಯ ಬಿನ್ ರಂಗಯ್ಯ	33/6	ಮಿಷ್ಕಿ	0-00 3/4	208955
17	ಸಿದ್ದರಾಮಯ್ಯ ಬಿನ್ ರಂಗಯ್ಯ	36/7	ಮಿಷ್ಕಿ ಖರಾಬು	0-33 0-01	2826358
18	ಸಿದ್ದ ನಂಜಯ್ಯ ಬಿನ್ ರಂಗಯ್ಯ	36/6	ಮಿಷ್ಕಿ ಖರಾಬು	0-16 0-00 1/4	1566898
19	ಜೂಲೀರಯ್ಯ ಬಿನ್ ಕಾನಪ್ಪ	37/1	ಮಿಷ್ಕಿ ಖರಾಬು	1-20 0-01	5400555
20	ನಂಜುಂಡಪ್ಪ	39	ಮಿಷ್ಕಿ	0-32 1/2	2148059
21	ಸಿದ್ದಲಿಂಗಯ್ಯ ಬಿನ್ ರಂಗಪ್ಪ	39	ಮಿಷ್ಕಿ	0-18 1/2	1144593
22	ಗಂಗಾಧರಯ್ಯ ಬಿನ್ ರಂಗಪ್ಪ	40/1	ಮಿಷ್ಕಿ	0-20	1032751
23	ಮಂಜುಳ ಕೋಂ ಚಂದ್ರಶೇಖರಯ್ಯ ಅನ್ನಪೂರ್ಣ ಕೋಂ ಮಲ್ಲಿಕಾರ್ಜುನಯ್ಯ ದಾಕ್ಷಯಣಮ್ಮ ಕೋಂ ಪ್ರಸಾದ್(ಜಂಟಿ)	40/2	ಮಿಷ್ಕಿ	0-18 1/2	964553
24	ಸಿದ್ದರಾಮಯ್ಯ ಬಿನ್ ರಂಗಪ್ಪ	40/3	ಮಿಷ್ಕಿ	0-10	1139002
25	ಸಿದ್ದನಂಜಯ್ಯ ಬಿನ್ ರಂಗಪ್ಪ	40/4	ಮಿಷ್ಕಿ ಖರಾಬು	0-02 1/2 0-00 1/2	337207
2. ಎಂ.ಎಂ.ಎ ಕಾವಲ್					
1	ರಾಜಶೇಖರಯ್ಯ ಬಿನ್ ಲೇ.ಗಂಗಣ್ಣ ರವೀಶ ಬಿನ್ ಲೇ.ಗಂಗಣ್ಣ	305	ಮಿಷ್ಕಿ	1-02	4331609

2	ಶಾರದಾಬಾಯಿ ಕೋಂ ಲೇ.ರಾಮಚಂದ್ರರಾವ್	304	ಮಿಷಿ	0-02	72044
3	ರಾಮರಾವ್ ಬಿನ್ ಎಲ್ಲೋಜಿರಾವ್	304	ಮಿಷಿ	0-18	1767134
4	ಎನ್.ಬಸವರಾಜಪ್ಪ ಬಿನ್ ಲೇ.ನಂಜುಂಡಪ್ಪ	306	ಮಿಷಿ	0-01 1/2	53012
5	ರಾಮಚಂದ್ರರಾವ್ ಬಿನ್ ಭೈರೋಜಿರಾವ್	303	ಮಿಷಿ	1-15 1/2	4143340
	ವಿಶ್ವೇಶ್ವರಯ್ಯ	303	ಮಿಷಿ	0-01 1/2	53012
6	ವಿಠಲ್ ಸಾಹುಕಾರ ಬಿನ್ ಶಿವಪ್ಪ ಸಾಹುಕಾರ	302/4	ಮಿಷಿ	0-03	150925
7	ಸುಗಂದಾಬಾಯಿ ಕೋಂ ಮುನಿರತ್ನರಾವ್	302/2	ಮಿಷಿ	1-16	4366562
8	ಲಕ್ಷ್ಮಮ್ಮ ಕೋಂ ಲೇಟ್ ಸೀಬಿರಂಗಯ್ಯ	301/1	ಮಿಷಿ	1-10	3767401
9	ಹೆಚ್.ವೈ.ಅಭಿಷೇಕ್, ವೈ.ಅನನ್ಯ ಇವರುಗಳ ಮೈ.ಗಾ. ತಂದೆ ಹೆಚ್.ಆರ್.ಯದುನಾಥ್	296/2	ಮಿಷಿ ಖಿರಾಬು	0-22 1/2 0-06	3924267
10	ನರಸಿಂಹಮೂರ್ತಿ, ಬಿನ್ ನರಸಯ್ಯ	296/3	ಮಿಷಿ	0-13	1894788
	ಚಿಕ್ಕರಂಗಯ್ಯ ಬಿನ್ ಶೀಬಯ್ಯ	296/ಓ5	ಖಿರಾಬು	0-04	
11	ಹೆಚ್.ವೈ.ಅಭಿಷೇಕ್, ವೈ.ಅನನ್ಯ ಇವರುಗಳ ಮೈ.ಗಾ. ತಂದೆ ಹೆಚ್.ಆರ್.ಯದುನಾಥ್	296/4	ಮಿಷಿ	0-00 1/4	8837
12	ಹೆಚ್.ವೈ.ಅಭಿಷೇಕ್, ವೈ.ಅನನ್ಯ ಇವರುಗಳ ಮೈ.ಗಾ. ತಂದೆ ಹೆಚ್.ಆರ್.ಯದುನಾಥ್	296/5	ಮಿಷಿ	0-08	657383
13	ಹೆಚ್.ವೈ.ಅಭಿಷೇಕ್, ವೈ.ಅನನ್ಯ ಇವರುಗಳ ಮೈ.ಗಾ. ತಂದೆ ಹೆಚ್.ಆರ್.ಯದುನಾಥ್	296/6	ಮಿಷಿ	0-04	408974
14	ನರಸಿಂಹಯ್ಯ ಬಿನ್ ನರಸಿಂಹಯ್ಯ	300/1 300/ಓ2	ಮಿಷಿ	0-32	4201117
	ನರಸಿಂಹಯ್ಯ ಬಿನ್ ಮಲ್ಲಿಗಯ್ಯ ಹೆಚ್.ಆರ್.ಯದುನಾಥ್ ಬಿನ್ ರಂಗರಾಮಣ್ಣ, ರಾಮಕ್ಕ ಕೋಂ ಲೇ.ರಂಗಯ್ಯ ನರಸಿಂಹಮೂರ್ತಿ ಬಿನ್ ನರಸಯ್ಯ				

ತೋಟ ಬೆಳೆ

1	ತಿರುಮಲಯ್ಯ ಬಿನ್ ತಿಮ್ಮಣ್ಣ	12/1	0-14		1175619
2	ನಂದೀಶಯ್ಯ ಬಿನ್ ತಿಮ್ಮಣ್ಣ	12/2	0-31		3041539
3	ನಂದೀಶಯ್ಯ ಬಿನ್ ತಿಮ್ಮಣ್ಣ	12/3	0-27 1/2		3989616
4	ಶಿವಣ್ಣ ಬಿನ್ ಚಿಕ್ಕೇಂಪಯ್ಯ	12/4	0-02 1/4		148658
5	ಸಾಕಮ್ಮ ಕೋಂ ತಿಮ್ಮಣ್ಣ	12/8	0-07		290030
6	ಸಿ.ಎಸ್.ಬಸವರಾಜು ಬಿನ್ ಸಿದ್ದಪ್ಪ	12/10	0-05 1/2		240982
7	ಸಿ.ಎಸ್.ಬಾಲಕುಮಾರ್ ಬಿನ್ ಸಿದ್ದಪ್ಪ	13/1	0-05		258272
8	ಸಿ.ಎಸ್ ಬಸವರಾಜು ಬಿನ್ ಲೇಟ್ ಸಿದ್ದಪ್ಪ	13/7	0-01		69297
9	ಗಂಗಾಧರಯ್ಯ ಕುಮಾರಯ್ಯ (ಜಂಟಿ)	10/5	0-00 1/2		12142
10	ವೆಂಕಟರಾಮಯ್ಯ ಬಿನ್ ವೆಂಕಟಪ್ಪ	10/5	0-06 1/2		348052
11	ಮಂಗಳಮ್ಮ ಕೋಂ ಲೇಟ್ ನಂಜಪ್ಪ	10/5	1-11		3671048
12	ಮಂಗಳಮ್ಮ ಕೋಂ ಲೇಟ್ ನಂಜಪ್ಪ	8/1ಎ	0-28		1426455
13	ಮಂಗಳಮ್ಮ ಕೋಂ ಲೇಟ್ ನಂಜಪ್ಪ	8/4	0-11 1/2		417267
14	ನಿಂಗಯ್ಯ ಬಿನ್ ಲೇಟ್ ಚಿಕ್ಕಣ್ಣ	9/1	0-11 1/4		792952
15	ವೀರಣ್ಣ ಬಿನ್ ಗೊರವಯ್ಯ	7/1	0-04 1/4		211734
16	ಈರಮ್ಮ ಕೋಂ ನಿಂಗಪ್ಪ, ಗಂಗಮ್ಮ ಕೋಂ ನಿಂಗಪ್ಪ	7/2	0-20		1136278
17	ಕೆಂಪಕ್ಕ ಕೋಂ ಗಂಗಣ್ಣ	7/3	0-19		1287068
18	ನಂದೀಶಯ್ಯ ಬಿನ್ ಗೊರವಯ್ಯ	7/4	0-37		3286424
19	ಚಿಕ್ಕಣ್ಣ ಬಿನ್ ಗೊರವಯ್ಯ	6	0-22		406886
20	ಕರಿನಿಂಗಯ್ಯ ಬಿನ್ ಸಣ್ಣಲಿಂಗಯ್ಯ	6	0-20		534460
21	ಕೆಂಪಕ್ಕ ಕೋಂ ಗಂಗಯ್ಯ	42/6	0-01 1/2		27744
22	ಟ್ ಸಿದ್ದಲಿಂಗಯ್ಯ, ನಾಗರತ್ನಮ್ಮ ಕೋ	42/4	0-07 1/2 0-09		270135
23	ಕಂಬಯ್ಯ ಬಿನ್ ರಂಗಶ್ಯಾಮಯ್ಯ	43/2	0-03 1/2		185848
24	ರಂಗಮ್ಮ ಕೋಂ ಸೀಬನಯ್ಯ	43/2	0-11 1/2		943399
25	ಕುಂಭಯ್ಯ ಕೋಂ ಲೇಟ್ ನರಸಿಂಹಯ್ಯ	43/2	0-10 1/2		214078
30	ರಂಗಯ್ಯ ಬಿನ್ ರಂಗಶ್ಯಾಮಯ್ಯ	43/2	0-28		2157091
31	ರಂಗಯ್ಯ ಬಿನ್ ರಂಗಶ್ಯಾಮಯ್ಯ	43/2	0-03 1/4		382263
32	ರಂಗಯ್ಯ	43/3	0-01		113107
33	ರಂಗಯ್ಯ ಬಿನ್ ರಂಗಶ್ಯಾಮಯ್ಯ	44/2	0-02		36990
34	ರಂಗಧಾಮಯ್ಯ ಬಿನ್ ಚಿಕ್ಕಣ್ಣ	46/1	0-09 1/2		175703
35	ರಂಗಯ್ಯ	46/2	0-09 1/2		175703

36	ಚಿಕ್ಕರಂಗಯ್ಯ ಬಿನ್ ಚಿಕ್ಕಣ್ಣ	46/3	0-10		184948
37	ಮೈಲಾರಯ್ಯ ಬಿನ್ ಚಿಕ್ಕಣ್ಣ	46/5	0-20		513388
38	ಮಂಜುನಾಥ್ ಬಿನ್ ಚಿಕ್ಕಣ್ಣ	46/6	0-08		147959
39	ಸಿದ್ದಲಿಂಗಯ್ಯ ಬಿನ್ ಚಿಕ್ಕಣ್ಣ	46/7	0-08		147959
40	ಸಿದ್ದಗಂಗಮ್ಮ ಉ ಸಿದ್ದಮ್ಮ ಕೋಂ ರಾಜಣ್ಣ	46/8	0-08		147959
41	ಸುರೇಶ್ ಬಿನ್ ಚಿಕ್ಕಣ್ಣ	46/9	0-10 1/2		184948

5. ಮಲಮಾಚಕುಂಟೆ

1	ಕರಿಯಪ್ಪ ಬಿನ್ ಚಿಕ್ಕೇರಯ್ಯ	27/1	ಮಿಷ್ಕಿ ಖರಾಬು	1-27 0-02 1/2	4764156
2	ಶಿವಣ್ಣ ಬಿನ್ ವಟ್ಟಪ್ಪ	27/2	ಮಿಷ್ಕಿ	1-02	3708518
3	ದಾಸಪ್ಪ ಬಿನ್ ಲೇ ಮರಿಚನ್ನಯ್ಯ	69/5	ಮಿಷ್ಕಿ	0-12 1/2	903678
4	ರಂಗಯ್ಯ ಬಿನ್ ಮರಿಚನ್ನಯ್ಯ	69/5	ಮಿಷ್ಕಿ	0-15	481256
5	ದಾಸಪ್ಪ ಬಿನ್ ಲೇ ಉಗ್ರಯ್ಯ ಈರಮ್ಮ ಕೋಂ ದಾಸಪ್ಪ (ಜಂಟಿ)	69/2	ಮಿಷ್ಕಿ	0-35	1134094
6	ಸಣ್ಣ ಮಲ್ಲಯ್ಯ ಬಿನ್ ಮಲ್ಲಯ್ಯ	68/2	ಮಿಷ್ಕಿ	0-24	739273
7	ಈರಮ್ಮ ಕೋಂ ಚಿಕ್ಕಜಯ್ಯ	62/6	ಮಿಷ್ಕಿ	0-10	529914
8	ಈರಮ್ಮ ಕೋಂ ಚಿಕ್ಕಜಯ್ಯ	62/4	ಬಾಗಾಯ್ತು	0-04	288135
9	ಎಂ.ಟಿ ಶ್ರೀನಿವಾಸಮೂರ್ತಿ ಬಿನ್ ತಿಮ್ಮಪ್ಪ	64/1	ಮಿಷ್ಕಿ	1-12	2947252
10	ಕೃಷ್ಣಮೂರ್ತಿ ಬಿನ್ ಶಿವಣ್ಣ	64/2	ಮಿಷ್ಕಿ	0-03 1/2	339741
11	ಸಿದ್ದಲಿಂಗಯ್ಯ ಬಿನ್ ಚಿಕ್ಕಸಿದ್ದಯ್ಯ	65/1ಎ	ಮಿಷ್ಕಿ	0-24	1924375
12	ಎಮ್.ಟಿ.ನಟರಾಜು ಬಿನ್ ತಿಮ್ಮಪ್ಪ	65/2ಎ	ಮಿಷ್ಕಿ	0-35	1875042
13	ಸಣ್ಣೇರಮ್ಮ ಕೋಂ ಚನ್ನಿಕದರಯ್ಯ	56/2	ಮಿಷ್ಕಿ	0-30	1704533
14	ಸಿದ್ದಲಿಂಗಯ್ಯ ಬಿನ್ ಗುಬ್ಬಯ್ಯ	56/2	ಮಿಷ್ಕಿ	0-02	154018
15	ಸಣ್ಣೇರಮ್ಮ ಕೋಂ ಚನ್ನಿಕದರಯ್ಯ	56/3	ಮಿಷ್ಕಿ	0-38	4409486
16	ಗಂಗಮ್ಮ ಕೋಂ ನರಸಿಂಹಯ್ಯ	55/2	ಮಿಷ್ಕಿ	1-00	3857228

6. ನಲ್ಲೂರು

1	ಈರಚನ್ನಯ್ಯ ಬಿನ್ ದಾಸಪ್ಪ	49/5	ಮಿಷ್ಕಿ	0-30	1731443
2	ಸಿದ್ದಲಿಂಗಯ್ಯ ಬಿನ್ ಶಿವಣ್ಣ, ಶಂಕರಯ್ಯ ಬಿನ್ ಶಿವಣ್ಣ	49/3	ಮಿಷ್ಕಿ	0-01 3/4	35537
3	ಚಿತ್ತಮ್ಮ ಕೋಂ ಲೇ.ದಾಸಣ್ಣ, ಸಿದ್ದಲಿಂಗಯ್ಯ ಬಿನ್ ಶಿವಣ್ಣ, ಶಂಕರಯ್ಯ ಬಿನ್ ಶಿವಣ್ಣ, ಕಲ್ಲುವೀರಯ್ಯ ಬಿನ್ ಉಗ್ರಯ್ಯ	49/1	ಮಿಷ್ಕಿ ಖರಾಬು	1-25 3/4 0-02 3/4	3799406

4	ಸಿದ್ದಪ್ಪ ಬಿನ್ ಲೇ. ಸಿದ್ದಲಿಂಗಪ್ಪ	50/2	ಮಿಷ್ಕಿ	0-05 3/4	338687
5	ಸೂರಪ್ಪ ಬಿನ್ ಲೇ. ಸಿದ್ದಲಿಂಗಪ್ಪ	50/2	ಮಿಷ್ಕಿ	0-13	1143512
6	ಲಕ್ಷ್ಮೀದೇವಮ್ಮ ಕೋಂ ಲೇ. ಶಿವಣ್ಣ	50/2	ಮಿಷ್ಕಿ	0-10	820112
7	ಗಂಗಮ್ಮ ಪುಟ್ಟಶಾಮಯ್ಯ ಸುವಾರಯ್ಯ ಸಿದ್ದಪ್ಪ ದೊಡ್ಡಕೆಂಪಯ್ಯ ಆವೇಗೌಡ ಬಿನ್ ನಂಜುಂಡಯ್ಯ(ಜಂಟಿ)	51/4	ಮಿಷ್ಕಿ	2-02	4697328
8	ಬಸವರಾಜು ಬಿನ್ ಸಿದ್ದಲಿಂಗಪ್ಪ	46/10	ಬಾಗಾಯ್ತು	0-07 1/2	610070
9	ಶಿವಣ್ಣ ಬಿನ್ ಲೇ.ಚಿಕ್ಕಸಿದ್ದಪ್ಪ	46/11	ಬಾಗಾಯ್ತು	0-15	1281187
10	ಸಿ.ಪಿ ಜಯ್ಯಮ್ಮ ಕೋಂ ಕೆ.ಕೆ ರಂಗಶಾಮಯ್ಯ	77/10	ಮಿಷ್ಕಿ	2-03	5016521
11	ಈರಚನ್ನಯ್ಯ ಬಿನ್ ಲೇ.ದಾಸಪ್ಪ	77/3	ಮಿಷ್ಕಿ	0-15 3/4	1127456
12	ಹಾಲೇಗೌಡ ಬಿನ್ ಲೇ.ದಾಸಪ್ಪ	77/11	ಮಿಷ್ಕಿ	0-04 1/2	337557
13	ಮರಿಯಮ್ಮ ಕೋಂ ಚನ್ನದಾಸಪ್ಪ	77/4	ಮಿಷ್ಕಿ	1-03 1/2	2568279
14	ಎನ್.ಸಿ. ಹೇಮಂತ ಕುಮಾರ ಬಿನ್ ಲೇ. ಎನ್.ಜಿ ಚಿಕ್ಕಸಿದ್ದಯ್ಯ	74/1	ಮಿಷ್ಕಿ	0-01	71083
15	ಶಿವಣ್ಣ ಬಿನ್ ಲೇ.ಕಾಳಯ್ಯ	79/3	ಮಿಷ್ಕಿ	0-21	823198
16	ಬಸವರಾಜು ಬಿನ್ ಲೇ.ಕಾಳಯ್ಯ	79/4	ಮಿಷ್ಕಿ	0-22	887531
17	ಚನ್ನಬಸವಯ್ಯ ಬಿನ್ ಕಲ್ಲಪ್ಪ	104/3	ಮಿಷ್ಕಿ	0-00 1/2	8778
18	ಶಾರದ ಡಿ.ಬಿ ಕೋಂ ಎಸ್.ಕೆ ಶಿವಯ್ಯ	104/2	ಮಿಷ್ಕಿ ಖಿರಾಬು	0-09 0-00 1/2	205703
19	ಈರಮ್ಮ ಬಿನ್ ಕರಿಯಣ್ಣ	104/1	ಮಿಷ್ಕಿ	0-11	478650
20	ಎನ್.ಕೆ ಗೋವಿಂದರಾಜು ಬಿನ್ ಎನ್. ಕೆ. ಕೆಂಪತಿಮ್ಮಯ್ಯ	104/1	ಮಿಷ್ಕಿ ಖಿರಾಬು	1-15 0-01	7890224
21	ಎನ್.ಬಿ. ಗಂಗಾಧರಯ್ಯ ಬಿನ್ ಬೆಟ್ಟಪ್ಪ	112/1	ಮಿಷ್ಕಿ	1-04	2800932
22	ನಟರಾಜು ಬಿನ್ ಚಿಕ್ಕಣ್ಣ	112/2ಸಿ	ಮಿಷ್ಕಿ ಖಿರಾಬು	0-35 1/4 0-02 3/4	2691468
23	ಸಿದ್ದಲಿಂಗಯ್ಯ ಬಿನ್ ಬಸವಯ್ಯ	113/1ಎ	ಮಿಷ್ಕಿ	0-12	242163
24	ಶಿವಮ್ಮ ಕೋಂ ನಟರಾಜ್	113/1ಬಿ	ಮಿಷ್ಕಿ	0-31	4147872
25	ನಟರಾಜು ಬಿನ್ ಚಿಕ್ಕಣ್ಣ	113/3	ಮಿಷ್ಕಿ	0-01 1/2	144268

26	ಎನ್.ಎಸ್. ಚಿಕ್ಕಂಪಣ್ಣ ಉ.ಶಿವಣ್ಣ ಬಿನ್ ಲೇ. ಸಿದ್ದಪ್ಪ, ಎನ್.ಎಸ್.ಬಸವರಾಜು ಬಿನ್ ಲೇ. ಸಿದ್ದಪ್ಪ, ಎನ್.ಎಸ್. ಕುಮಾರ್ ಬಿನ್ ಲೇ.ಸಿದ್ದಪ್ಪ, , ಎನ್.ಎಸ್ ನಾಗರಾಜು ಬಿನ್ ಲೇ. ಸಿದ್ದಪ್ಪ(ಜಂಟಿ)	114/2	ಮಿಷ್ಕಿ	1-08	2411554
27	ನೀಲಮ್ಮ ಬಿನ್ ಮರಿಯಣ್ಣ	122/2	ಮಿಷ್ಕಿ	0-18	1256123
28	ಚಿಕ್ಕಣ್ಣ ಬಿನ್ ಲೇ. ಈರಯ್ಯ	122/1	ಮಿಷ್ಕಿ ಖರಾಬು	0-28 1/2 0-01 1/2	2077172
29	ಶಿವಣ್ಣ ಬಿನ್ ಲೇ.ಈರಯ್ಯ	122/1	ಮಿಷ್ಕಿ ಖರಾಬು	0-25 1/4 0-02 3/4	2922275
30	ಚಿಕ್ಕಮ್ಮ ಕೋಂ ಅಜ್ಜಯ್ಯ	134/2	ಮಿಷ್ಕಿ ಖರಾಬು	1-07 0-01	2705237
31	ಎಂ.ಜಿ. ಸುಜಾತ ಕೋಂ ಲೇ. ರೇವಣ್ಣ	134/1	ಮಿಷ್ಕಿ	0-15	1386138
32	ಎಂ.ಜಿ. ಸುಜಾತ ಕೋಂ ಲೇ. ರೇವಣ್ಣ	134/3	ಮಿಷ್ಕಿ	0-00 3/4	13172
33	ಈರಯ್ಯ ಬಿನ್ ಈರಯ್ಯ	214	ಮಿಷ್ಕಿ	0-13	1958344
34	ಈರಚಿಕ್ಕಣ್ಣ ಬಿನ್ ಈರಣ್ಣ	214	ಮಿಷ್ಕಿ	0-11	252534
35	ಶಂಕರಮ್ಮ ಕೋಂ ಮುದ್ದಯ್ಯ	245/1	ಮಿಷ್ಕಿ	0-00 3/4	186572
36	ಗಂಗಮ್ಮ ಕೋಂ ಚಿಕ್ಕಣ್ಣ	245/2	ಮಿಷ್ಕಿ ಖರಾಬು	1-02 1/2 0-01	3997831
37	ಚಿಕ್ಕಮಲ್ಲಯ್ಯ ಬಿನ್ ದೊಡ್ಡಮಲ್ಲಯ್ಯ	139/3	ಮಿಷ್ಕಿ	0-05	306063
38	ಎಸ್. ಶಶಿದೇವಿ ಕೋಂ ಲೇ. ಶ್ರೀನಿವಾಸಮೂರ್ತಿ	139/4	ಮಿಷ್ಕಿ ಖರಾಬು	0-19 0-00 1/4	1252198
39	ರಂಗಯ್ಯ ಬಿನ್ ಲೇ.ರಂಗಯ್ಯ ಗಂಗಮ್ಮ ಕೋಂ ರಂಗಯ್ಯ	138/2ಎ1	ಮಿಷ್ಕಿ ಖರಾಬು	1-23 0-03	6068846
40	ರೂಪ ಕೋಂ ರಮೇಶ್	138/2ಎ2	ಮಿಷ್ಕಿ ಖರಾಬು	0-30 0-02	4110287
41	ಚಿಕ್ಕಸಿದ್ದಪ್ಪ ಬಿನ್ ಬೆಟ್ಟಪ್ಪ	138/1	ಮಿಷ್ಕಿ	0-09	158049
42	ಶಿವಕುಮಾರ್ ಬಿನ್ ಅಂದಾನಪ್ಪ	138/3	ಮಿಷ್ಕಿ	1-22	11189427
7. ವಿರೂಪಾಕ್ಷಪುರ					
1	ಸಿದ್ದಗಂಗಯ್ಯ ಬಿನ್ ದಾಸಪ್ಪ	11/1	ಮಿಷ್ಕಿ	0-16 1/2	447811

2	ಲಕ್ಕಯ್ಯ ಬಿನ್ ನರಸಯ್ಯ	61/7	ಮಿಷ್ಕಿ	0-13 1/2	694838
3	ಹಿರಿಯೂರಯ್ಯ ಬಿನ್ ನರಸಯ್ಯ	61/8	ಮಿಷ್ಕಿ	0-13 1/2	1517578
4	ಲಕ್ಕಯ್ಯ ಬಿನ್ ನರಸಯ್ಯ	61/10	ಮಿಷ್ಕಿ	0-20	1440023
5	ಹಿರಿಯೂರಯ್ಯ ಬಿನ್ ಲೇ. ನರಸಯ್ಯ	61/10	ಮಿಷ್ಕಿ ಬಿ ವಿರಾಬು	0-13 0-03 1/2	1365078
6	ಹಿರಿಯೂರಯ್ಯ ಬಿನ್ ನರಸಯ್ಯ	61/11	ಮಿಷ್ಕಿ	0-02 1/2	224904
7	ಲಕ್ಷ್ಮಮ್ಮ ಕೋಂ ಲೇಟ್ ಹೆಚ್.ಎನ್ ನರಸಿಂಹಯ್ಯ	61/6	ಮಿಷ್ಕಿ	0-07	881487
8	ಹೆಚ್.ಎನ್. ಜಗದೀಶ್ ಬಿನ್ ಲೇಟ್ ಹೆಚ್.ಎನ್. ನರಸಿಂಹಯ್ಯ	61/15	ಮಿಷ್ಕಿ	0-00 1/2	38788
9	ಸಿದ್ದಮ್ಮ ಬಿನ್ ರಂಗಸ್ವಾಮಯ್ಯ	60	ಮಿಷ್ಕಿ	0-27	1542623
8. ಹಂಡನಹಳ್ಳಿ					
1	ಮೇಘಾನಂದಮೂರ್ತಿ ಬಿನ್ ಲೇ ರಂಗಯ್ಯ, ಜಯಮ್ಮ ಕೋ ಮೇಘಾನಂದಮೂರ್ತಿ (ಜಂಟಿ)	84/8	ಮಿಷ್ಕಿ	0-14	508523
2	ಮೇಘಾನಂದಮೂರ್ತಿ ಬಿನ್ ಲೇ ರಂಗಯ್ಯ, ಜಯಮ್ಮ ಕೋಂ ಮೇಘಾನಂದಮೂರ್ತಿ (ಜಂಟಿ)	84/9	ಮಿಷ್ಕಿ ಬಿ ವಿರಾಬು	0-02 0-00 1/4	61441
3	ಮೇಘಾನಂದಮೂರ್ತಿ ಬಿನ್ ಲೇ ರಂಗಯ್ಯ, ಜಯಮ್ಮ ಕೋಂ ಮೇಘಾನಂದಮೂರ್ತಿ (ಜಂಟಿ)	84/7	ಮಿಷ್ಕಿ ಬಿ ವಿರಾಬು	0-21 0-01	653605
4	ತಿಮ್ಮಯ್ಯ ಬಿನ್ ಲೇಟ್. ಹುಚ್ಚಪ್ಪ	84/5	ಮಿಷ್ಕಿ	0-20	1484413
5	ಮೇಘಾನಂದಮೂರ್ತಿ ಬಿನ್ ಲೇ ರಂಗಯ್ಯ, ಜಯಮ್ಮ ಕೋ ಮೇಘಾನಂದಮೂರ್ತಿ (ಜಂಟಿ)	84/10	ಮಿಷ್ಕಿ	0-13	399367
6	ನರಸಿಂಹಯ್ಯ ಬಿನ್ ನರಸಯ್ಯ	83/ಪಿ1	ಮಿಷ್ಕಿ	1-02	1977160
7	ರಂಗಯ್ಯ ಬಿನ್ ನರಸಿಂಹಯ್ಯ	83/ಪಿ1	ಮಿಷ್ಕಿ	0-10	307205
8	ಸಣ್ಣಲಿಂಗಯ್ಯ ಬಿನ್ ಹೆಂಜಯ್ಯ	83/ಪಿ1	ಮಿಷ್ಕಿ	0-11	639628
9	ದೇವರಾಜು ಬಿನ್ ಬೊಪ್ಪಯ್ಯ	78/6ಬಿ	ಮಿಷ್ಕಿ	0-10	307205
10	ಜಲ್ಲಯ್ಯ ಬಿನ್ ನರಸಿಂಹಯ್ಯ	78/6ಬಿ	ಮಿಷ್ಕಿ	0-00 1/2	282868
11	ದಾಸಣ್ಣ ಬಿನ್ ನಾಗಯ್ಯ	78/14	ಮಿಷ್ಕಿ	0-01	250863
12	ಬಸವಲಿಂಗಯ್ಯ ಬಿನ್ ದಾಸಪ್ಪ	78/5	ಮಿಷ್ಕಿ	0-02	61441

13	ದಾಸಪ್ಪ ಬಿನ್ ಲಕ್ಕಪ್ಪ ದಾಸಪ್ಪ ಬಿನ್ ದಾಸಪ್ಪ ತಿಮ್ಮಯ್ಯ ಬಿನ್ ದಾಸಪ್ಪ ಜುಂಜಯ್ಯ ಬಿನ್ ದಾಸಪ್ಪ ಜಯಮ್ಮ ಕೋಂ ಲೇಟ್ ಲಕ್ಕಣ್ಣ	78/5	ಮಿಷ್ಕಿ ಬಿ ಖಿರಾಬು	0-27 0-01	2258460
14	ಬಸವಲಿಂಗಯ್ಯ ಬಿನ್ ದಾಸಪ್ಪ	78/3	ಮಿಷ್ಕಿ	0-05	315145
15	ಲಕ್ಕಣ್ಣ ಬಿನ್ ನಾಗಯ್ಯ	79/10	ಬಾಗಾಯ್ತು ತರಿ	0-02 1/2 0-03	448597
16	ದಾಸಣ್ಣ ಬಿನ್ ನಾಗಯ್ಯ	79/2	ಬಾಗಾಯ್ತು ತರಿ	0-05 1-03	5244045
17	ಜುಂಜಯ್ಯ ಬಿನ್ ದಾಸಪ್ಪ	79/8	ಬಾಗಾಯ್ತು	0-07	1364770
18	ಕರೇಹನುಮಯ್ಯ	74/1	ಬಾಗಾಯ್ತು ಬಿ ಖಿರಾಬು	1-08 0-06	4436852
19	ಹೆಚ್.ಟಿ ದಾಸೇಗೌಡ ಬಿನ್ ತಿಮ್ಮೇಗೌಡ	75/ಪಿ3	ಮಿಷ್ಕಿ	1-36	3743628
20	ಗಿರಿಯಪ್ಪ ಬಿನ್ ಚಿಕ್ಕರಂಗಯ್ಯ ನರಸಮ್ಮ ಕೋಂ ಗಿರಿಯಪ್ಪ (ಜಂಟಿ)	75/ಪಿ11	ಮಿಷ್ಕಿ	0-30	1504866
21	ಶಿವಣ್ಣ ಬಿನ್ ಭೈರಪ್ಪ, ರಾಜಮ್ಮ ಕೋಂ ಶಿವಣ್ಣ (ಜಂಟಿ)	75/ಪಿ7	ಮಿಷ್ಕಿ	0-33	1013777
22	ಹನುಮಂತಯ್ಯ ಬಿನ್ ಕರೇಹನುಮಯ್ಯ, ಬೋರಮ್ಮ ಕೋಂ ಕರೇಹನುಮಯ್ಯ (ಜಂಟಿ)	75/ಪಿ9	ಮಿಷ್ಕಿ	0-30	952026
23	ರಂಗಯ್ಯ ಬಿನ್ ಚಿಕ್ಕರಂಗಯ್ಯ ಪುಟ್ಟಮ್ಮ ಕೋಂ ರಂಗಯ್ಯ (ಜಂಟಿ)	75/ಪಿ18	ಮಿಷ್ಕಿ	0-10	307205
24	ಶಿವಣ್ಣ ಬಿನ್ ಕರೇಹನುಮಯ್ಯ ಲಕ್ಷ್ಮಕ್ಕ ಕೋಂ ಶಿವಣ್ಣ (ಜಂಟಿ)	75/ಪಿ6	ಮಿಷ್ಕಿ	0-35	1608902
25	ರಂಗಯ್ಯ ಬಿನ್ ನಂಜಯ್ಯ ಪುಟ್ಟನರಸಮ್ಮ ಕೋಂ ರಂಗಯ್ಯ(ಜಂಟಿ)	75/ಪಿ8	ಮಿಷ್ಕಿ	2-25	5157823
26	ಲಕ್ಷ್ಮೀದೇವಮ್ಮ ಕೋಂ ಲೇಟ್ ನಾರಾಯಣಪ್ಪ	75/ಪಿ16	ಮಿಷ್ಕಿ	0-15	460808
9. ಎನ್ ಹೊಸಹಳ್ಳಿ					
1	ಶಂಕರಯ್ಯ ಬಿನ್ ಲೇಟ್, ಸಿದ್ದಲಿಂಗಯ್ಯ	8/2	ಮಿಷ್ಕಿ	1-02	1055682
2	ಅನ್ನಪೂರ್ಣಮ್ಮ ಕೋಂ ಡಿ.ಎಸ್ ಹೊನ್ನಗಂಪಪ್ಪ	12/6	ಮಿಷ್ಕಿ	1-21	3687767

7	ಆಲ್ಬರ್ಟ್ ಆನಂದ್ ಆರ್ ಬಿನ್ ರಾಯಪ್ಪನ್	27/2	ಮಿಷ್ಕಿ ಬಿ ಖರಾಬು	0-23 0-05	1729436
8	ಜಯರಾಮಯ್ಯ ಬಿನ್ ಹನುಮಯ್ಯ	29	ಮಿಷ್ಕಿ	1-31	2619637
9	ರಂಗಸ್ವಾಮಯ್ಯ ಬಿನ್ ಮಾದಪ್ಪ	28ಪಿ	ಮಿಷ್ಕಿ	2-12	2919809
10	ರಂಗಸ್ವಾಮಯ್ಯ ಬಿನ್ ಮಾದಪ್ಪ	28ಪಿ	ಮಿಷ್ಕಿ	2-12	2919809
12. ಮಾರನಹಳ್ಳಿ					
1	ಶ್ಯಾಮಸುಂದರ ಬಿನ್ ವೆಂಕಟರಂಗಾಚಾರ್ಯ	13/1	ಮಿಷ್ಕಿ	0-22	707821
2	ಚಿಕ್ಕೇಗೌಡ ಬಿನ್ ಲೇ.ಕೆಂಪಣ್ಣ	13/3	ಮಿಷ್ಕಿ	4-10	8625928
3	ಚಿಕ್ಕೇಗೌಡ ಬಿನ್ ಕೆಂಪಣ್ಣ	15/1	ಮಿಷ್ಕಿ	0-04	126589
13. ದೊಡ್ಡಗುಣಿ					
1	ಸಿದ್ರಾಮಯ್ಯ ಬಿನ್ ಶಿವಣ್ಣ	10/1	ಮಿಷ್ಕಿ	0-07	701067
2	ರೇಣುಕಾರಾಧ್ಯ ಬಿನ್ ಲೇಟ್ ಪುಟ್ಟರೇವಯ್ಯ	9	ಮಿಷ್ಕಿ ಬಾಗಾಯ್ತು Bಖರಾಬು	1-12 1-20 1/2 0-04 1/2	14762871
3	ಸಿದ್ದರಾಮಯ್ಯ ಬಿನ್ ಶಿವಣ್ಣ	8/3	ಬಾಗಾಯ್ತು	0-30	5067242
4	ಡಿ.ಸಿ.ಬಸವರಾಜು ಬಿನ್ ಲೇಟ್ ಚನ್ನವೀರಯ್ಯ	8/2ಬಿ	ಬಾಗಾಯ್ತು	1-00	5077087
5	ಜಯಣ್ಣ ಬಿನ್ ಲೇಟ್ ಭದ್ರಯ್ಯ	8/4	ಬಾಗಾಯ್ತು	0-01	197535
6	ಜಯಣ್ಣ ಬಿನ್ ಲೇಟ್ ಭದ್ರಯ್ಯ ಸಿದ್ದಮ್ಮ ಕೋಂ ಜಯಣ್ಣ (ಜಂಟಿ)	8/2ಎ	ಬಾಗಾಯ್ತು	0-18 1/2	2401360
7	ಡಿ ಎಸ್ ಚನ್ನಬಸಪ್ಪ ಬಿನ್ ಲೇಟ್ ಸಂಗಪ್ಪ	7/2	ಬಾಗಾಯ್ತು Bಖರಾಬು	1-01 0-01	4873180
8	ಶಿವಮ್ಮ ಕೋಂ ಲೇಟ್ ಜಿ ಕರಿಬಸವಯ್ಯ	7/1ಎ	ಬಾಗಾಯ್ತು Bಖರಾಬು	0-32 0-01	3597361
9	ಶಿವಮ್ಮ ಕೋಂ ಲೇಟ್ ಜಿ ಕರಿಬಸವಯ್ಯ	7/1ಬಿ	ಬಾಗಾಯ್ತು	0-17 3/4	1471992
10	ಶಿವಮ್ಮ ಕೋಂ ಲೇಟ್ ಜಿ ಕರಿಬಸವಯ್ಯ	7/1ಎ	ಮಿಷ್ಕಿ Bಖರಾಬು	0-24 0-00 1/2	2323981
11	ದಾನಪ್ಪ ಬಿನ್ ಪಂಡಿತಾರಾಧ್ಯ	6/1	ಮಿಷ್ಕಿ	1-14	4465688
12	ಡಿ.ಎಸ್. ಪಾರ್ವತಿ ಬಿನ್ ಡಿ.ಪಿ. ಶಿವಸ್ವಾಮಿ	6/2	ಮಿಷ್ಕಿ	0-32	2742599
13	ಹರಪ್ರಸಾದ್ ಬಿನ್ ಪಂಡಿತಾರಾಧ್ಯ	6/3	ಮಿಷ್ಕಿ	0-12 1/2	1107565
14	ಡಿ. ರಾಜಶೇಖರಯ್ಯ ಬಿನ್ ಲೇ.ಗುರುಸಿದ್ದಪ್ಪ	5/10	ಮಿಷ್ಕಿ	0-04 3/4	272506

15	ಎಸ್.ಎಂ. ಸತೀಶ್ ಬಿನ್ ಮಹಾಲಿಂಗಪ್ಪ, ಎಸ್.ಸಂಪತ್‌ರಾಜೆ ಅರಸ್ ಬಿನ್ ಸುಗಂಧರಾಜೇ ಅರಸ್, ಸ್ವರೂಪ್ ಎಸ್ ಬಿನ್ ಪಿ. ಜಗನ್ನಾಥರಾವ್ (ಜಂಟಿ)	5/2	ಭೂ.ಪ	0-16 ಅಥವಾ 1618.72 ಚದುರ ಮೀಟರ್	7860511
16	ಸಿದ್ದರಾಮಣ್ಣ ಬಿನ್ ಸಿದ್ದಪ್ಪ	4/ಓ1	ಮಿಷ್ಕಿ	0-27 1/2	1430570
17	ಶಿವಮ್ಮ ಕೋಂ ಕರಿಬಸವಯ್ಯ	4/ಓ2	ಮಿಷ್ಕಿ	0-14 1/2	754300
18	ವಿಶ್ವರಾಧ್ಯ ಮೈ.ಗಾ. ತಾಯಿ ಪುಟ್ಟತಾಯಮ್ಮ	2/1	ಮಿಷ್ಕಿ	0-28	2755886
19	ವಿಶ್ವರಾಧ್ಯ ಬಿನ್ ಮೈ.ಗಾ. ತಾಯಿ ಪುಟ್ಟತಾಯಮ್ಮ	1/1	ಮಿಷ್ಕಿ	0-16	1705587
20	ಪಂಚಾಕ್ಷರಯ್ಯ	180/2	ಮಿಷ್ಕಿ	0-16	1027707
21	ಪ್ರೇಮಾ ಕೋಂ ಲೇ ಡಿ.ಪಿ ನಾಗರಾಜು, ಡಿ.ಪಿ ನೇತ್ರಾನಂದ ಬಿನ್ ಲೇ ಪಂಚಾಕ್ಷರಯ್ಯ, ಡಿ.ಪಿ ಸಿದ್ದಲಿಂಗಸ್ವಾಮಿ ಬಿನ್ ಲೇ ಪಂಚಾಕ್ಷರಯ್ಯ (ಜಂಟಿ)	180/3	ಮಿಷ್ಕಿ	0-11 3/4	777620
22	ಲಿಂಗರಾಜು ಬಿನ್ ನಂದೀಶಯ್ಯ	179/1	ಮಿಷ್ಕಿ	0-31	4117275
23	ಡಿ.ಸಿ. ಚಂದ್ರಶೇಖರಯ್ಯ ಬಿನ್ ಚನ್ನಬಸಪ್ಪ	152/1	ಮಿಷ್ಕಿ	0-34	3517234
24	ಡಿ.ಸಿ. ಚಂದ್ರಶೇಖರಯ್ಯ ಬಿನ್ ಚನ್ನಬಸಪ್ಪ	152/2	ಮಿಷ್ಕಿ	0-15	1238725
25	ಡಿ.ಎಸ್. ಮಹೇಶ್ಚಂದ್ರ ಬಿನ್ ಲೇ.ಶಿವಪ್ಪ ಉಷಾಮಹೇಶ್ ಕೋಂ ಡಿ.ಎಸ್. ಮಹೇಶ್ಚಂದ್ರ (ಜಂಟಿ)	153/2	ಮಿಷ್ಕಿ	0-22	1144456
26	ಡಿ.ಎಸ್ ಜಗದೀಶ್ ಬಿನ್ ಲೇಟ್ ಡಿ.ಸಿ ಶಂಭುರುದ್ರಯ್ಯ, ಡಿ.ಎಸ್ ರಾಜಕುಮಾರ್ ಬಿನ್ ಲೇಟ್ ಡಿ.ಸಿ ಶಂಭುರುದ್ರಯ್ಯ (ಜಂಟಿ)	153/3ಓ2	ಮಿಷ್ಕಿ	0-23 1/2	1222487
27	ಡಿ.ಎಮ್. ಭದ್ರಶೆಟ್ಟಿ ಬಿನ್ ಡಿ.ಎಮ್. ಮಹಾಲಿಂಗಪ್ಪ	154/1	ಮಿಷ್ಕಿ Aಖರಾಬು	0-19 0-01	988393
28	ಡಿ.ಎಮ್. ರೇಣುಕಾರಾಧ್ಯ ಬಿನ್ ಡಿ.ಎಮ್. ಮಹಾಲಿಂಗಪ್ಪ	154/2	ಮಿಷ್ಕಿ	0-29 1/4	1521608
29	ರಂಗಸ್ವಾಮಯ್ಯ ಬಿನ್ ದಾಸೇಗೌಡ	174/3	ಮಿಷ್ಕಿ	0-08 1/2	442176
30	ರಂಗಸ್ವಾಮಯ್ಯ ಬಿನ್ ದಾಸೇಗೌಡ	174/4	ಮಿಷ್ಕಿ	0-14 1/2	754748
31	ಡಿ.ಎಮ್. ಭದ್ರಶೆಟ್ಟಿ ಬಿನ್ ಮಹಾಲಿಂಗಯ್ಯ	174/5	ಮಿಷ್ಕಿ	0-26 1/2	1378549

8	မာတုဗျာဏ် ဥပဒေ ဝိသေသနာ နှင့် ဝိသေသနာ	၅၂၅	ဘာဏ်	၀-၂၂	၅၇၅၂၅
၂	ဝိသေသနာ မာတုဗျာဏ် ဥပဒေ မာတုဗျာဏ် ဝိသေသနာ	၅၂၅	ဘာဏ်	၀-၅၃ ၂၅	၅၇၅၂၅
၉	ဥပဒေ (အဝဏ်) ဥပဒေ ဝိသေသနာ ဝိသေသနာ ဥပဒေ ဝိသေသနာ ဝိသေသနာ ဥပဒေ ဝိသေသနာ ဝိသေသနာ	၅၂၅	ဘာဏ်	၀-၅၀	၅၇၅၂၅
၃	ဥပဒေ ဝိသေသနာ ဝိသေသနာ ဥပဒေ ဝိသေသနာ ဝိသေသနာ	၅၀၅	ဘာဏ်	၀-၂၉	၅၇၅၂၅
၄	ဥပဒေ ဝိသေသနာ ဝိသေသနာ ဥပဒေ ဝိသေသနာ ဝိသေသနာ	၂၃၅	ဘာဏ်	၂-၂၄ ၂၅	၅၇၅၂၅
၃	ဥပဒေ ဝိသေသနာ ဝိသေသနာ	၂၀၅	ဧကသကာ ဘာဏ်	၀-၀၂ ၀-၂၈	၅၇၅၂၅
၅	ဥပဒေ ဝိသေသနာ ဝိသေသနာ ဥပဒေ ဝိသေသနာ ဝိသေသနာ	၂၀၅	ဧကသကာ ဘာဏ်	၀-၀၄ ၂၅ ၀-၃၉	၅၇၅၂၅
၂	မာတုဗျာဏ် ဝိသေသနာ ဝိသေသနာ	၂၀၅	ဧကသကာ ဘာဏ်	၀-၀၂ ၂၅ ၀-၀၉	၅၇၅၂၅
၂၃ ဝိသေသနာ					
၄	ဥပဒေ ဝိသေသနာ ဝိသေသနာ (အဝဏ်) ဥပဒေ ဝိသေသနာ ဝိသေသနာ ဝိသေသနာ	၃၅၅	ဧကသကာ ဘာဏ်	၀-၀၄ ၀-၀၃	၅၇၅၂၅
၃	ဥပဒေ ဝိသေသနာ ဝိသေသနာ	၃၅၅	ဧကသကာ ဘာဏ်	၀-၀၂ ၂-၀၉	၅၇၅၂၅
၅	ဥပဒေ ဝိသေသနာ ဝိသေသနာ	၃၅၅	ဧကသကာ ဘာဏ်	၀-၀၂ ၀-၂၀	၅၇၅၂၅
၂	ဥပဒေ ဝိသေသနာ ဝိသေသနာ	၅၅	ဘာဏ်	၀-၀၃	၅၇၅၂၅
၂၄ ဝိသေသနာ					
၃၂					
၃၃	ဥပဒေ ဝိသေသနာ ဝိသေသနာ	၂၅၅	ဘာဏ်	၅-၀၂	၅၇၅၂၅
၃၅	ဥပဒေ ဝိသေသနာ ဝိသေသနာ	၂၅၅	ဘာဏ်	၂-၂၄ ၂၅	၅၇၅၂၅

9	ಸಿದ್ದಗಂಗಮ್ಮ ಕೋಂ ಲೇಟ್ ನಿಜಗುಣಯ್ಯ, ಸದಾಶಿವಯ್ಯ ಬಿನ್ ಲೇಟ್ ನಿಜಗುಣಯ್ಯ, ಶಿವಕುಮಾರಸ್ವಾಮಿ ಬಿನ್ ಲೇಟ್ ನಿಜಗುಣಯ್ಯ (ಜಂಟಿ)	21/3	ಮಿಷ್ಕಿ	0-11 3/4	225119
10	ತೊಳಸಮ್ಮ ಕೋಂ ಲೇಟ್ ಓಬಳನರಸಿಂಹಯ್ಯ	3/3	ಮಿಷ್ಕಿ	0-05 1/4	215097
11	ನಾಗರಾಜು ಬಿನ್ ಚಲುವಯ್ಯ	3/1	ಮಿಷ್ಕಿ	0-02 3/4	110573
12	ನರಸಯ್ಯ ಬಿನ್ ಲೇ ಓಬಳಯ್ಯ	4/1	ಮಿಷ್ಕಿ	0-19	844959
13	ಚಿಕ್ಕಓಬಳಯ್ಯ ಬಿನ್ ಲೇ ಓಬಳಯ್ಯ	4/1	ಮಿಷ್ಕಿ ಬಾಗಾಯ್ತು	0-16 1/2 0-07	564621
14	ಅನ್ನಪೂರ್ಣಮ್ಮ ಕೋಂ ಲೇಟ್ ಹೆಚ್.ಸಿ ಉಜ್ಜನಿಯಪ್ಪ	4/2	ಮಿಷ್ಕಿ ಬಾಗಾಯ್ತು	0-10 0-06	442079
15	ಹೆಚ್.ಎಸ್ ತಮ್ಮಯ್ಯ ಬಿನ್ ಲೇಟ್ ಶಿವರುದ್ರಪ್ಪ	5/2	ಮಿಷ್ಕಿ	0-29 1/4	4658151
16	ಬಸವರಾಜು ಬಿನ್ ಚಿಕ್ಕಣ್ಣ	7/3ಪಿ1 7/3ಪಿ2	ಮಿಷ್ಕಿ	0-39	3178810
16. ಬೊಮ್ಮರಸನಹಳ್ಳಿ					
1	ಜಿ. ಶಂಕರಲಿಂಗಪ್ಪ ಬಿನ್ ಗಿರಿಯಪ್ಪ	69/ಪಿ5	ಮಿಷ್ಕಿ ಬಿ ಖರಾಬು	1-38 0-04	3737137
2	ಅಬ್ಬಣ್ಣ ಬಿನ್ ಲೇಟ್ ಕಲ್ಲುಬಸವಯ್ಯ	71/2	ಮಿಷ್ಕಿ	0-14	851098
3					
4	ಶಿವನಂಜಯ್ಯ ಬಿನ್ ಮರುಳಯ್ಯ	72/1	ಮಿಷ್ಕಿ	0-17 3/4	1215143
5	ನೀಲಮ್ಮ ಕೋಂ ಕದರಯ್ಯ, ಹಾಲಮ್ಮ ಕೋಂ ಮಲ್ಲಯ್ಯ, ಈರಯ್ಯ ಬಿನ್ ಲೇಟ್ ಈರಯ್ಯ, ಚಿಕ್ಕಕದರಯ್ಯ ಬಿನ್ ದಾಸಪ್ಪ, ಮಲ್ಲೇಶಯ್ಯ ಬಿನ್ ದಾಸಪ್ಪ, ಜಯಣ್ಣ ಬಿನ್ ದಾಸಪ್ಪ(ಜಂಟಿ)	73	ಬಾಗಾಯ್ತು	0-30	2172510
6	ಷಡಾಕ್ಷರಯ್ಯ ಬಿನ್ ರಾಮೇಗೌಡ	18/1	ಮಿಷ್ಕಿ ಬಿ ಖರಾಬು	0-06 1/4 0-00 1/2	386981
7	ಷಡಾಕ್ಷರಯ್ಯ ಬಿನ್ ರಾಮೇಗೌಡ	17/1	ಮಿಷ್ಕಿ ತರಿ ಬಾಗಾಯ್ತು ಬಿ ಖರಾಬು	0-03 1/4 0-14 0-00 1/2 0-00 3/4	895706

8	ಬಿ.ಎಮ್ ನಾಗರಾಜು ಬಿನ್ ಮಲ್ಲೇಶಯ್ಯ	17/2	ಮಿಷ್ಕಿ ತರಿ	0-12 3/4 0-01 1/4	727713
9	ಬಿ.ಎಮ್ ಶಂಕರಯ್ಯ ಬಿನ್ ಮಲ್ಲೇಶಯ್ಯ	17/3	ಮಿಷ್ಕಿ	0-15 3/4	986776
10	ಚಿಕ್ಕದುರಯ್ಯ ಬಿನ್ ಚಿಕ್ಕಣ್ಣ	25/2ಎ1	ಮಿಷ್ಕಿ ತರಿ ಬಿ ಖರಾಬು	0-02 1/2 0-18 3/4 0-00 1/2	1079915
11	ಶಿವಲಿಂಗಯ್ಯ ಬಿನ್ ಈರಯ್ಯ	25/2ಬಿ	ಮಿಷ್ಕಿ ತರಿ	0-00 1/4 0-02 3/4	163846
12	ಬಿ.ಎಂ.ಚಂದ್ರಶೇಖರಯ್ಯ ಬಿನ್ ಮೃತ್ಯುಂಜಯ	15/1	ಬಾಗಾಯ್ತು	0-08	794825
13	ಬಿ.ಪಿ ನಂಜೇಗೌಡ ಬಿನ್ ಲೇಟ್ ಬಿ.ಎನ್. ಪರಮಶಿವಯ್ಯ	27/1	ಬಾಗಾಯ್ತು ಬಿಖರಾಬು	0-08 0-01 1/4	483190
14	ನರಸಿಂಹಯ್ಯ ಬಿನ್ ನರಸಿಂಹಯ್ಯ	14	ಮಿಷ್ಕಿ	0-00 3/4	103681
15	ಓಬಳಯ್ಯ ಬಿನ್ ದಾಸಪ್ಪ	14	ಮಿಷ್ಕಿ ಬಾಗಾಯ್ತು ಬಿಖರಾಬು	0-00 1/4 0-08 1/4 0-00 1/4	468396
16	ವೆಂಕಟಯ್ಯ ಬಿನ್ ದಾಸಪ್ಪ	14	ಬಾಗಾಯ್ತು	0-14 1/2	590440
17	ಶಿವಮ್ಮ ಕೋಂ ನರಸಿಂಹಯ್ಯ	13/8	ಬಾಗಾಯ್ತು	0-01	79916
18	ನರಸಿಂಹಯ್ಯ ಬಿನ್ ಕದರಯ್ಯ	13/2	ಬಾಗಾಯ್ತು	0-02	103221
19	ಜಿ.ಶಿವಕುಮಾರ್ ಬಿನ್ ಗಂಗಣ್ಣ	12/1ಪಿ1	ಮಿಷ್ಕಿ ಬಾಗಾಯ್ತು	0-28 1/4 0-00 3/4	2639184
20	ಶಂಕರಯ್ಯ ಬಿನ್ ಗಂಗಣ್ಣ	12/1ಪಿ1	ಮಿಷ್ಕಿ	0-04	317845
21	ಜಯಮ್ಮ ಕೋಂ ನರಸಿಂಹಯ್ಯ	11/1	ಮಿಷ್ಕಿ	0-23	1199487
22	ರಾಮಚಂದ್ರಯ್ಯ ಬಿನ್ ಕೃಷ್ಣಯ್ಯ	11/2	ಮಿಷ್ಕಿ	0-06 1/2	382777
23	ನರಸಿಂಹಯ್ಯ ಬಿನ್ ಈರಯ್ಯ	11/2	ಮಿಷ್ಕಿ	0-05 3/4	127615
24	ಬಸವರಾಜು ಬಿನ್ ಈರಯ್ಯ	11/2	ಮಿಷ್ಕಿ	0-02 1/2	408409
25	ವೆಂಕಟರಾಮಯ್ಯ ಬಿನ್ ಶೀಬಯ್ಯ	8/1	ಮಿಷ್ಕಿ	0-09	1012610
26	ಮಹದೇವ ಬಿನ್ ನರಸಿಂಹಯ್ಯ ಯತೀಶ್ ಬಿನ್ ನರಸಿಂಹಯ್ಯ ಜಂಟಿ	8/2	ಮಿಷ್ಕಿ	0-02	117154
27	ಚಿಕ್ಕಹನುಮಮ್ಮ ಕೋಂ ಲೇಟ್ ನರಸಯ್ಯ	8/3	ಮಿಷ್ಕಿ	0-07	118880
28	ಗಂಗಣ್ಣ ಬಿನ್ ಚಿಕ್ಕರಂಗಯ್ಯ	7/1	ಮಿಷ್ಕಿ	0-06 1/2	586226
29	ಪಂಚಾಕ್ಷರಯ್ಯ ಬಿನ್ ಚಿಕ್ಕರಂಗಯ್ಯ	7/2	ಮಿಷ್ಕಿ	0-06 1/2	290671
30	ರಾಮಯ್ಯ ಬಿನ್ ಚಿಕ್ಕರಂಗಯ್ಯ	7/3	ಮಿಷ್ಕಿ	0-06 1/2	331191
31	ಕೆ.ಆರ್.ಯಶೋಧ ಕೋಂ ಅಬ್ಬಣ್ಣ	6/5	ಮಿಷ್ಕಿ	0-36	2980790
32	ಪಂಚಾಕ್ಷರಯ್ಯ ಬಿನ್ ಸಿದ್ಧಾಮಯ್ಯ	6/4	ಮಿಷ್ಕಿ	0-37	1907663

33	ನಿಂಗಯ್ಯ ಬಿನ್ ಕರೆಬೊಮ್ಮಯ್ಯ	6/3	ಮಿಷ್ಕಿ	0-02 1/4	63617
34	ಬಿ.ಆರ್.ಶಿವಣ್ಣ ಬಿನ್ ಬಿ.ನ್. ರಾಜಶೇಖರಯ್ಯ	5/2	ಮಿಷ್ಕಿ ಬಿ ಖರಾಬು	1-27 0-01	3474142
35	ಸಿದ್ದಲಿಂಗಮ್ಮ ಕೋಂ ನಂಜಯ್ಯ	10/1	ಮಿಷ್ಕಿ	0-19	3559039
17. ತಿಮ್ಮಲಾಪುರ					
1	ಹೆಚ್.ಸಿ. ಮಹಲಿಂಗಪ್ಪ ಬಿನ್ ಚಿಕ್ಕಲಿಂಗಪ್ಪ	35	ಮಿಷ್ಕಿ	0-06	156633
2	ಹೆಚ್.ಸಿ. ರಾಜಪ್ಪ ಬಿನ್ ಚಿಕ್ಕಲಿಂಗಪ್ಪ	35	ಮಿಷ್ಕಿ ಎ ಖರಾಬು	0-19 0-02	646292
3	ಶಿವಲಿಂಗಯ್ಯ ಬಿನ್ ಲೇ ಹುಚ್ಚಪ್ಪ	34	ಮಿಷ್ಕಿ ಎ ಖರಾಬು	1-22 1/4 0-02 3/4	2575112
18. ಯರೇಕಾವಲ್					
1	ವೇದಮೂರ್ತಿ ಬಿನ್ ಬೋರಯ್ಯ	4	ಮಿಷ್ಕಿ	2-16	4295957
2	ಗುರುಸಿದ್ದರಾಮಯ್ಯ ಬಿನ್ ಬೋರಯ್ಯ	36/ಓ1	ಮಿಷ್ಕಿ B ಖರಾಬು	0-14 0-00 1/4	1614704
3	ಮಂಜುಳ ಕೋಂ ಮಿಥುನ್	19	ಮಿಷ್ಕಿ	0-29	465219
4	ತಿಮ್ಮಯ್ಯ ಬಿನ್ ಕಾಮಯ್ಯ	19	ಮಿಷ್ಕಿ	1-00	650081
ಒಟ್ಟು					499990816

ವಿಶೇಷ ಭೂಸ್ವಾಧೀನಾಧಿಕಾರಿ,
ಎತ್ತಿನಹೊಳೆ ಯೋಜನೆ, ತುಮಕೂರು

ಏತ್ತಿನಹೂಳೆ ಯೂಜನೆಗೆ ಇದುವರೆವಿಗೂ ಅವಾರ್ಡ್/ಭೂಪರಿಹಾರ
ಪಾವತಿಯಾಗದೆ ಇರುವ ಪ್ರಕರಣಗಳ ವಿವರ

ವಿಶೇಷ ಭೂಸ್ವಾಧೀನಾಧಿಕಾರಿಗಳ ಕಚೇರಿ, ಎತ್ತಿನಹೊಳೆ-ಯೋಜನೆ, ಹಾಸನ

ಗ್ರಾಮದ ಹೆಸರು:ಬೀರಕನಹಳ್ಳಿ

ಹೋಬಳಿ ಹೆಸರು:ಪಾಳ್ಯ

ತಾಲ್ಲೂಕಿನ ಹೆಸರು:ಆಲೂರು

ಕ್ರ.ಸಂ	ಅವಾರ್ಡ್‌ದಾರರ ಹೆಸರು	ಭೂಸ್ವಾಧೀನ ಜಮೀನಿನ ಸರ್ವೆ ನಂ	ವಿಸ್ತೀರ್ಣ	ಅವಾರ್ಡ್ ಮೊತ್ತ	ಅವಾರ್ಡ್ ನೋಟೀಸ್ ಜಾರಿಯಾದ ದಿನಾಂಕ	ದಾಖಲಾತಿ ಸಲ್ಲಿಸಿದ್ದಲ್ಲಿ ಸಲ್ಲಿಸಿದ ದಿನಾಂಕ	ಅವಾರ್ಡ್ ಮೊತ್ತ ಪಾವತಿಯಾಗದೇ ಇರುವುದಕ್ಕೆ ಕಾರಣ
1	ಈರಯ್ಯ ಬಿನ್ ಕೊಡಗಯ್ಯ	1/1	0-24	1027387.00	14/02/2021	----	ದಾಖಲಾತಿಗಳನ್ನು ಹಾಜರುಪಡಿಸಿರುವುದಿಲ್ಲ
2	ಚಂದ್ರೇಗೌಡ ಜಿ.ಪಿ.ಬಿನ್ ಪುಟ್ಟೇಗೌಡ	1/2	0-01	29634.00	14/02/2021	----	ದಾಖಲಾತಿಗಳನ್ನು ಹಾಜರುಪಡಿಸಿರುವುದಿಲ್ಲ
3	ಜಯಮ್ಮ ಕೋಂ ನಾಗನಾಯ್ಕ	1/8	0-21	1167228.00	14/02/2021	14/08/2021	ತಕರಾಯ ಇದ ತಕರಾಯ ಕುರಿತು ವಿಚಾರಣೆ ಹಂತದಲ್ಲಿದೆ.
4	ಪುಟ್ಟನಾಯ್ಕ	2/3	0-01	29634.00	14/02/2021	----	ದಾಖಲಾತಿಗಳನ್ನು ಹಾಜರುಪಡಿಸಿರುವುದಿಲ್ಲ
5		2/4	0-01	37616.00	14/02/2021	----	ದಾಖಲಾತಿಗಳನ್ನು ಹಾಜರುಪಡಿಸಿರುವುದಿಲ್ಲ
6	ಜಗದೀಶ್ ಬಿನ್ ರಂಗೇಗೌಡ	3/5	0-03	102333.00	14/02/2021	----	ದಾಖಲಾತಿಗಳನ್ನು ಹಾಜರುಪಡಿಸಿರುವುದಿಲ್ಲ
7	ದಾನನಾಯ್ಕ ಬಿನ್ ಕಾಳನಾಯ್ಕ	24/6	0-11	636659.00	14/02/2021	----	ದಾಖಲಾತಿಗಳನ್ನು ಹಾಜರುಪಡಿಸಿರುವುದಿಲ್ಲ

8	ದೇವರಾಜನಾಯಕ,ಮಂಜಮ್ಮ,ಮಂಜುನಾಥನಾಯಕ,ದಾನನಾಯಕ,ಮಹೇಶ್ ನಾಯಕ,ಸುರೇಶ್ ನಾಯಕ,ಹರೀಶ್ ನಾಯಕ	24/7	0-21	877221.00	14/02/2021	-----	ದಾಖಲಾತಿಗಳನ್ನು ಹಾಜರುಪಡಿಸಿರುವುದಿಲ್ಲ
9	ಹೆಚ್.ಬಶಿಸ್ವರ ಬಿನ್ ಲೇ// ಹನುಮಂತಯ್ಯ	25/2	0-07	292407.00	14/02/2021	-----	ದಾಖಲಾತಿಗಳನ್ನು ಹಾಜರುಪಡಿಸಿರುವುದಿಲ್ಲ
10	ಕೊಡಗಯ್ಯ ಬಿನ್ ಈರಯ್ಯ	27,30	1-00.5	1219982.00	14/02/2021	05/08/2021	ಭೂಪರಿಹಾರ ಪಾವತಿಸಿರುವ ಬಗ್ಗೆ ದಾಖಲೆ ಪರಿಶೀಲನೆ ಹಂತದಲ್ಲಿದೆ
11	ಈರಯ್ಯ ಬಿನ್ ಈರಯ್ಯ	27,30	1-06.5	1392824.00	14/02/2021	-----	ದಾಖಲಾತಿಗಳನ್ನು ಹಾಜರುಪಡಿಸಿರುವುದಿಲ್ಲ
12	ಮಂಜುನಾಥ ಬಿನ್ ರಂಗೇಗೌಡ, ವಿಶ್ವನಾಥಮಂಜುನಾಥ ಪುಟ್ಟಸ್ವಾಮಿ,ಶೇಖರ(ಜಂಟಿ)	29	1-34	3265654.00	14/02/2021	08/08/2021	ಭೂಪರಿಹಾರ ಪಾವತಿಸಿರುವ ಬಗ್ಗೆ ದಾಖಲೆ ಪರಿಶೀಲನೆ ಹಂತದಲ್ಲಿದೆ
13	ಜಿ.ಹೆಚ್.ಜನಾರ್ದನ ಶೆಟ್ಟಿ ಬಿನ್ ಲೇ,ಹನುಮಂತಶೆಟ್ಟಿ	33/2	0-01	29634.00	14/02/2021	-----	ದಾಖಲಾತಿಗಳನ್ನು ಹಾಜರುಪಡಿಸಿರುವುದಿಲ್ಲ

14	ಮಂಜೇಗೌಡ ಬಿನ್ ಹೊನ್ನೇಗೌಡ	35/1	0-32	1210040.00	14/02/2021		ದಾಖಲಾತಿಗಳನ್ನು ಹಾಜರುಪಡಿಸಿರುವುದಿಲ್ಲ
15	ಸುರೇಶ್ ಬಿನ್ ಪುಟ್ಟೇಗೌಡ	35/5	0-30	917561.00	14/02/2021	08/08/2021	ಭೂಪರಿಹಾರ ಪಾವತಿಸಿರುವ ಬಗ್ಗೆ ದಾಖಲೆ ಪರಿಶೀಲನೆ ಹಂತದಲ್ಲಿದೆ.
16	ಭಾಗ್ಯಮ್ಮ ಕೋಂ ಚಂದ್ರಶೇಖರ್	36/5	0-37	1101204.00	14/02/2021	05/07/2021	ತಕರಾರು ಇದೆ ತಕಾರು ಕುರಿತು ವಿಚಾರಣೆ ಹಂತದಲ್ಲಿದೆ.
17	ಪಾರ್ವತಮ್ಮ ಕೋಂ ಈಶ್ವರಪ್ಪ	36/6	1-19	2203554.00	14/02/2021	05/07/2021	ತಕರಾರು ಇದೆ ತಕಾರು ಕುರಿತು ವಿಚಾರಣೆ ಹಂತದಲ್ಲಿದೆ.
18	ಕಮಲನಾಯ್ಕ ಬಿನ್ ಸಣ್ಣೇಗೌಡ	39/7	0-13	393671.00	14/02/2021	15/06/2021	ಭೂಪರಿಹಾರ ಪಾವತಿಸಿರುವ ಬಗ್ಗೆ ದಾಖಲೆ ಪರಿಶೀಲನೆ ಹಂತದಲ್ಲಿದೆ
19	ಶೇಖರ್ ಬಿನ್ ರಂಗೇಗೌಡ	39/9	0-04	1284561.00	14/02/2021		ದಾಖಲಾತಿಗಳನ್ನು ಹಾಜರುಪಡಿಸಿರುವುದಿಲ್ಲ
20	ಇಂದ್ರಮ್ಮ ಕೋಂದಿನೇಶ್	62	253 ಚದರಡಿ	1433371.00	14/02/2021	15/06/2021	ಆಲೂರು ಸಿವಿಲ್ ನ್ಯಾಯಾಲಯದಲ್ಲಿ ದಾಖಲಾಗಿರುತ್ತದೆ. ಸದರಿ ಮೊತ್ತವನ್ನು ಕೋರ್ಟ್‌ಗೆ ಲೇವಣಿ ಇಡಬೇಕು
<p>ಪರಾ: ಅವಾರ್ಡ್ಸ್ ದ್ವಾರಿಗೆ ದಿನಾಂಕ 30-07-2021 ರಂದು ದಾಖಲಾತಿಗಳನ್ನು ಸಲ್ಲಿಸಲು ಸೂಚನ ಪತ್ರವನ್ನು ನೀಡಲಾಗಿದೆ.</p>							

ವಿಶೇಷ ಭೂಸ್ವಾಧೀನಾಧಿಕಾರಿಗಳ ಕಚೇರಿ, ಎತ್ತಿನಹೊಳೆ ಯೋಜನೆ, ಹಾಸನ

ಗ್ರಾಮದ ಹೆಸರು: ಚನ್ನೇನಹಳ್ಳಿ			ಹೋಬಳಿ ಹೆಸರು:ಪಾಳ್ಯ			ತಾಲ್ಲೂಕಿನ ಹೆಸರು:ಆಲೂರು		
ಕ್ರ.ಸಂ	ಅವಾರ್ಡ್‌ದಾರರ ಹೆಸರು	ಭೂಸ್ವಾಧೀನ ಜಮೀನಿನ ಸರ್ವೆ ನಂ	ವಿಸ್ತೀರ್ಣ	ಅವಾರ್ಡ್ ಮೊತ್ತ	ಅವಾರ್ಡ್ ನೋಟೀಸ್ ಜಾರಿಯಾದ ದಿನಾಂಕ	ದಾಖಲಾತಿ ಸಲ್ಲಿಸಿದ ದಿನಾಂಕ	ಅವಾರ್ಡ್ ಮೊತ್ತ ಪಾವತಿಯಾಗದೇ ಇರುವುದಕ್ಕೆ ಕಾರಣ	
1	ಕೆ.ವೆಂಕಟೇಗೌಡ	1/1	0-06	656867.00	2/12/2021	10-08-2021	ಭೂಪರಿಹಾರ ಪಾವತಿಸಲು ಪರಿಶೀಲನೆ ಹಂತದಲ್ಲಿರುತ್ತದೆ.	
2	ಪಿ.ರಘುರಾಮ ಬಿನ್ ಸಿ.ಟಿ.ಪಾಲಾಕ್ಷ	1/2	0-03	78433.00	2/12/2021		ದಾಖಲಾತಿಗಳನ್ನು ಸಲ್ಲಿಸಿರುವುದಿಲ್ಲ.	
3	ತಿರುಮಲ್ಲೇಗೌಡ ಬಿನ್ ಕುಳ್ಳೇಗೌಡ	7/1	0-13	339878.00	2/12/2021	10-08-2021	ಭೂಪರಿಹಾರ ಪಾವತಿಸಲು ಪರಿಶೀಲನೆ ಹಂತದಲ್ಲಿರುತ್ತದೆ.	
4	ಪಿ.ರಘುರಾಮ ಬಿನ್ ಸಿ.ಟಿ.ಪಾಲಾಕ್ಷ	7/2	0-03	78433.00	2/12/2021	10-08-2021	ದಾಖಲಾತಿಗಳನ್ನು ಪರಿಶೀಲಿಸುವ ಹಂತ ದಲ್ಲಿದೆ.	
5	ಪಿ.ರಘುರಾಮ ಬಿನ್ ಸಿ.ಟಿ.ಪಾಲಾಕ್ಷ	7/3	0-08	209156.00	2/12/2021	10/08/2021	ದಾಖಲಾತಿಗಳನ್ನು ಪರಿಶೀಲಿಸುವ ಹಂತ ದಲ್ಲಿದೆ.	
6	ವೆಂಕಟೇಗೌಡ ಬಿನ್ ಲೇ// ತಿಮ್ಮೇಗೌಡ	8/1	0-05	130722.00	2/12/2021	22/07/2021	ದಾಖಲಾತಿಗಳನ್ನು ಪರಿಶೀಲಿಸುವ ಹಂತ ದಲ್ಲಿದೆ.	
7	ವೆಂಕಟೇಗೌಡ ಬಿನ್ ದಾಸೇಗೌಡ	9/8	0-07	183011.00	2/12/2021	22/07/2021	ಭೂಪರಿಹಾರ ಪಾವತಿಸಲು ಪರಿಶೀಲನೆ ಹಂತದಲ್ಲಿರುತ್ತದೆ.	
8	ಪಿ.ರಘುರಾಮ ಬಿನ್ ಸಿ.ಟಿ.ಪಾಲಾಕ್ಷ	9/9	0-10	261444.00	2/12/2021	10/08/2021	ಭೂಪರಿಹಾರ ಪಾವತಿಸಲು ಪರಿಶೀಲನೆ ಹಂತದಲ್ಲಿರುತ್ತದೆ.	

9	ಬಸವೇಗೌಡ ಬಿನ್ ಮರೀಗೌಡ	19	1-00	1732642.00	2/12/2021	02-08-2021	ತಕರಾರು ಅರ್ಜಿ ಸಲ್ಲಿಸಿರುತ್ತಾರೆ ವಿಚಾರಣೆ ಹಂತದಲ್ಲಿರುತ್ತದೆ.
10	ರಂಗೇಗೌಡ ಬಿನ್ ಹೊನ್ನೇಗೌಡ	22/1/	0-04	104578.00	2/12/2021	-	ದಾಖಲಾತಿ ಸಲ್ಲಿಸಿರುವುದಿಲ್ಲ.
11	ಶ್ರೀನಿವಾಸ ಬಿನ್ ಮೊಗಣ್ಣಿಗೌಡ	22/2	0-05	130722.00	2/12/2021	-	ದಾಖಲಾತಿ ಸಲ್ಲಿಸಿರುವುದಿಲ್ಲ.
12	ಚೆನ್ನರಾಯಿಗೌಡ ಬಿನ್ ಚನ್ನೇಗೌಡ	22/3	0-19	496744.00	2/12/2021	-	ದಾಖಲಾತಿ ಸಲ್ಲಿಸಿರುವುದಿಲ್ಲ.
13	ಮಂಜಮ್ಮ ಕೋಂ ಮೂಡ್ಲಿಗೌಡ	23	2-24	2967796.00	2/12/2021	-	ದಾಖಲಾತಿ ಸಲ್ಲಿಸಿರುವುದಿಲ್ಲ.
14	ತಿಮ್ಮೇಗೌಡ ಉ//ತಮ್ಮಯ್ಯ	24/1	0-14	886732.00	2/12/2021	-	ದಾಖಲಾತಿ ಸಲ್ಲಿಸಿರುವುದಿಲ್ಲ.
15	ವರ್ತಿಕೆರೆ ರಂಗೇಗೌಡ, ತಿರುಮಲ್ಲೇಗೌಡ ಬಿನ್ ಕುಳ್ಳೇಗೌಡ	24/2ಎ 24/2ಬಿ	1-30	2348757.00	2/12/2021	-	ದಾಖಲಾತಿ ಸಲ್ಲಿಸಿರುವುದಿಲ್ಲ.
16	ವೆಂಕಟೇಗೌಡ	27	0-10	311138.00	2/12/2021	-	ದಾಖಲಾತಿ ಸಲ್ಲಿಸಿರುವುದಿಲ್ಲ.
17	ಎ.ಪಿ.ಸತ್ಯ ಕೋಂ ಲೇ//ಸಿ.ಟಿ.ಪಾಲಾಕ್ಷ	28/1	0-20	1145339.00	2/12/2021	-	ದಾಖಲಾತಿ ಸಲ್ಲಿಸಿರುವುದಿಲ್ಲ.
18	ವೆಂಕಟೇಗೌಡ ಬಿನ್ ತಿಮ್ಮೇಗೌಡ	28/2	0-08	248910.00	2/12/2021	12-08-2021	ಭೂಪರಿಹಾರ ಪಾವತಿಸಲು ಪರಿಶೀಲನೆ ಹಂತದಲ್ಲಿರುತ್ತದೆ.
19	ವೆಂಕಟೇಗೌಡ ಬಿನ್ ತಿಮ್ಮೇಗೌಡ	28/3	0-10	311138.00	2/12/2021	12-08-2021	ಭೂಪರಿಹಾರ ಪಾವತಿಸಲು ಪರಿಶೀಲನೆ ಹಂತದಲ್ಲಿರುತ್ತದೆ.
20	ತಿರುಮಲೇಗೌಡ ಬಿನ್ ತಿಮ್ಮೇಗೌಡ	29/1	0-18	603182.00	2/12/2021	-	ದಾಖಲಾತಿ ಸಲ್ಲಿಸಿರುವುದಿಲ್ಲ.

21	ತಿರುಮಲ್ಲೇಗೌಡ ಬಿನ್ ಕುಳ್ಳೇಗೌಡ	29/2	0-12	403067.00	2/12/2021		ದಾಖಲಾತಿ ಸಲ್ಲಿಸಿರುವುದಿಲ್ಲ.
22	ಪಿ.ರಘುರಾಮ ಬಿನ್ ಸಿ.ಟಿ.ಪಾಲಾಕ್ಷ	29/3	0-11	372193.00	2/12/2021	10-08-2021	ದಾಖಲಾತಿಗಳನ್ನು ಪರಿಶೀಲಿಸುವ ಹಂತ ದಲ್ಲಿದೆ.
23	ತಿಮ್ಮೇಗೌಡ ಬಿನ್ ಲೇ ಪ//ವೆಂಕಟೇಗೌಡ	29/4	0-02	62228.00	2/12/2021	22/07/2021	ದಾಖಲಾತಿಗಳನ್ನು ಪರಿಶೀಲಿಸುವ ಹಂತ ದಲ್ಲಿದೆ.
24	ವೆಂಕಟೇಗೌಡ ಬಿನ್ ದಾಸೇಗೌಡ	31/4	0-02	52289.00	2/12/2021	-	ದಾಖಲಾತಿ ಸಲ್ಲಿಸಿರುವುದಿಲ್ಲ.
25	ವೆಂಕಟೇಗೌಡ ಬಿನ್ ದಾಸೇಗೌಡ	31/5	0-07	183011.00	2/12/2021	-	ದಾಖಲಾತಿ ಸಲ್ಲಿಸಿರುವುದಿಲ್ಲ.
26	ತಿಮ್ಮೇಗೌಡ ಬಿನ್ ಮರೀಗೌಡ	31/6	0-14	366022.00	2/12/2021	-	ದಾಖಲಾತಿ ಸಲ್ಲಿಸಿರುವುದಿಲ್ಲ.
27	ವೆಂಕಟೇಗೌಡ ಬಿನ್ ಕೂರವೇಗೌಡ	31/7	0-11	28758.00	2/12/2021	-	ದಾಖಲಾತಿ ಸಲ್ಲಿಸಿರುವುದಿಲ್ಲ.
28	ವೆಂಕಟೇಗೌಡ ಬಿನ್ ಲೇ/ತಿಮ್ಮೇಗೌಡ	31/8	0-04	104578.00	2/12/2021	12-08-2021	ಭೂಪರಿಹಾರ ಪಾವತಿಸಲು ಪರಿಶೀಲನೆ ಹಂತದಲ್ಲಿರುತ್ತದೆ.
29	ಪಿ.ರಘುರಾಮ ಬಿನ್ ಸಿ.ಟಿ.ಪಾಲಾಕ್ಷ	31/9	0-02	52289.00	2/12/2021	10-08-2021	ದಾಖಲಾತಿಗಳನ್ನು ಪರಿಶೀಲಿಸುವ ಹಂತ ದಲ್ಲಿದೆ.
30	ಪಿ.ರಘುರಾಮ ಬಿನ್ ಸಿ.ಟಿ.ಪಾಲಾಕ್ಷ	31/10	0-08	209156.00	2/12/2021	10-08-2021	ದಾಖಲಾತಿಗಳನ್ನು ಪರಿಶೀಲಿಸುವ ಹಂತ ದಲ್ಲಿದೆ.
31	ತಿಮ್ಮೇಗೌಡ ಬಿನ್ ಲೇ.ಪ//ವೆಂಕಟೇಗೌಡ	33/2	0-05	155569.00	2/12/2021	-	ದಾಖಲಾತಿ ಸಲ್ಲಿಸಿರುವುದಿಲ್ಲ.
32	ಪ//ವೆಂಕಟೇಗೌಡ	33/3	0-06	186683.00	2/12/2021	-	ದಾಖಲಾತಿ ಸಲ್ಲಿಸಿರುವುದಿಲ್ಲ.
33	ವೆಂಕಟೇಗೌಡ ಬಿನ್ ತಿಮ್ಮೇಗೌಡ	35/4	0-09	280024.00	2/12/2021	-	ದಾಖಲಾತಿ ಸಲ್ಲಿಸಿರುವುದಿಲ್ಲ.
34	ತಿಮ್ಮೇಗೌಡ ಬಿನ್ ಲೇ//ವೆಂಕಟೇಗೌಡ	35/5	0-01	31114.00	2/12/2021	12-08-2021	ಭೂಪರಿಹಾರ ಪಾವತಿಸಲು ಪರಿಶೀಲನೆ ಹಂತದಲ್ಲಿರುತ್ತದೆ.

35	ವೆಂಕಟೇಗೌಡ ಬಿನ್ ತಿಮ್ಮೇಗೌಡ	35/8	0-03	93341.00	2/12/2021	12-08-2021	ಭೂಪರಿಹಾರ ಪಾವತಿಸಲು ಪರಿಶೀಲನೆ ಹಂತದಲ್ಲಿರುತ್ತದೆ.
36	ತಿಮ್ಮೇಗೌಡ ಬಿನ್ ತಿಮ್ಮೇಗೌಡ	38/1	0-13	339878.00	2/12/2021	-	ದಾಖಲಾತಿ ಸಲ್ಲಿಸಿರುವುದಿಲ್ಲ.
37	ವೆಂಕಟೇಗೌಡ ಬಿನ್ ಲೇ ತಿಮ್ಮೇಗೌಡ	38/3	0-13.8	352950.00	2/12/2021	12-08-2021	ಭೂಪರಿಹಾರ ಪಾವತಿಸಲು ಪರಿಶೀಲನೆ ಹಂತದಲ್ಲಿರುತ್ತದೆ.
38	ತಿಮ್ಮೇಗೌಡ ಬಿನ್ ತಿಮ್ಮೇಗೌಡ	38/4	0-18	470600.00	2/12/2021	-	ದಾಖಲಾತಿ ಸಲ್ಲಿಸಿರುವುದಿಲ್ಲ.
39	ಶ್ರೀನಿವಾಸ್ ಬಿನ್ ಮೊಗ್ಗಣ್ಣಗೌಡ	38/4	0-06	156867.00	2/12/2021	-	ದಾಖಲಾತಿ ಸಲ್ಲಿಸಿರುವುದಿಲ್ಲ.
40	ವೆಂಕಟೇಗೌಡ ಬಿನ್ ಲೇ ತಿಮ್ಮೇಗೌಡ	38/5	0-02	52289.00	2/12/2021	-	ದಾಖಲಾತಿ ಸಲ್ಲಿಸಿರುವುದಿಲ್ಲ.
41	ತಿಮ್ಮೇಗೌಡ ಬಿನ್ ತಿಮ್ಮೇಗೌಡ	38/6	0-06	156867.00	2/12/2021	-	ದಾಖಲಾತಿ ಸಲ್ಲಿಸಿರುವುದಿಲ್ಲ.
42	ವೆಂಕಟೇಗೌಡ ಬಿನ್ ತಿಮ್ಮೇಗೌಡ	38/7	0-16	418311.00	2/12/2021	-	ದಾಖಲಾತಿ ಸಲ್ಲಿಸಿರುವುದಿಲ್ಲ.
43	ತಿಮ್ಮೇಗೌಡ ಬಿನ್ ತಿಮ್ಮೇಗೌಡ	38/8	0-01	26144.00		-	ದಾಖಲಾತಿ ಸಲ್ಲಿಸಿರುವುದಿಲ್ಲ.
<p>ಷರಾ: ಅವಾರ್ಡ್ ದಾರರಿಗೆ ದಿನಾಂಕ 30-07-2021 ರಂದು ದಾಖಲಾತಿಗಳನ್ನು ಸಲ್ಲಿಸಲು ಸೂಚನ ಪತ್ರವನ್ನು ನೀಡಲಾಗಿದೆ.</p>							

ವಿಶೇಷ ಭೂಸ್ವಾಧೀನಾಧಿಕಾರಿಗಳ ಕಚೇರಿ, ಎತ್ತಿನಹೊಳೆ ಯೋಜನೆ, ಹಾಸನ

ಗ್ರಾಮದ ಹೆಸರು: ಬೆಳ್ಳಾವರ			ಹೋಬಳಿ ಹೆಸರು:ಪಾಳ್ಯ			ತಾಲ್ಲೂಕಿನ ಹೆಸರು:ಆಲೂರು		
ಕ್ರ.ಸಂ	ಅವಾರ್ಡ್‌ದಾರರ ಹೆಸರು	ಭೂಸ್ವಾಧೀನ ಜಮೀನಿನ ಸರ್ವೆ ನಂ	ವಿಸ್ತೀರ್ಣ	ಅವಾರ್ಡ್ ಮೊತ್ತ	ಅವಾರ್ಡ್ ನೋಟೀಸ್ ಜಾರಿಯಾದ ದಿನಾಂಕ	ದಾಖಲಾತಿ ಸಲ್ಲಿಸಿದ್ದಲ್ಲಿ ಸಲ್ಲಿಸಿದ ದಿನಾಂಕ	ಅವಾರ್ಡ್ ಮೊತ್ತ ಪಾವತಿಯಾಗದೇ ಇರುವುದಕ್ಕೆ ಕಾರಣ	
1	ರಂಗಯ್ಯ ಬಿನ್ ಲೇ.ತಿಮ್ಮಯ್ಯ	17/1	0-17	564224.00	12-02-2021	18-08-2021	ಭೂಪರಿಹಾರ ಪಾವತಿಸಲು ಪರಿಶೀಲನೆ ಹಂತದಲ್ಲಿರುತ್ತದೆ.	
2	ರಾಜಶೇಖರ ಬಿನ್ ಲೇ.ಪುಟ್ಟೇಗೌಡ, ರಂಗಪ್ಪ ಬಿನ್ ಲೇ.ಪುಟ್ಟೇಗೌಡ (ಜಂಟಿ)	21/1	0-23	693511.00	12-02-2021	16-08-2021	ತಕರಾರು ವಿಚಾರಣೆ ಹಂತದಲ್ಲಿದೆ	
3	ರಂಗಯ್ಯ ಬಿನ್ ಲಕ್ಕಯ್ಯ	21/1	0-07	243059.00	12-02-2021		ದಾಖಲಾತಿಗಳನ್ನು ಸಲ್ಲಿಸಿರುವುದಿಲ್ಲ.	
4	ಲಕ್ಕಯ್ಯ ಬಿನ್ ಲಕ್ಕಯ್ಯ	22	1-31	2614048.00	12-02-2021	12-08-2021	ತಕರಾರು ವಿಚಾರಣೆ ಹಂತದಲ್ಲಿದೆ	
5	ಗಜೇಂದ್ರ ಬಿನ್‌ಲೇ. ವೆಂಕಟಯ್ಯ	22	2-02	2970053.00	12-02-2021	12-08-2021	ತಕರಾರು ವಿಚಾರಣೆ ಹಂತದಲ್ಲಿದೆ	
6	ಚನ್ನ ಬಿನ್, ತಿಮ್ಮಯ್ಯ, ಚನ್ನ ಬಿನ್ ಕೆಂಚ, ಕೆಂಚ ಬಿನ್ ಚನ್ನ (ಜಂಟಿ)	27	0-13	404479.00	12-02-2021	-	ದಾಖಲಾತಿಗಳನ್ನು ಸಲ್ಲಿಸಿರುವುದಿಲ್ಲ.	
7	ತಂಗಯ್ಯ ಕೋಂ ಲೇ//ಶಿವೇಗೌಡ	28/3	0-12	355604.00	12-02-2021	-	ದಾಖಲಾತಿಗಳನ್ನು ಸಲ್ಲಿಸಿರುವುದಿಲ್ಲ.	
8	ತಿಮ್ಮ ಬಿನ್ ಚನ್ನ, ಕೆಂಚ ಬಿನ್ ಕೆಂಚ, ಚನ್ನ ಬಿನ್ ಕೆಂಚ	42	0-11	329426.00	12-02-2021	-	ದಾಖಲಾತಿಗಳನ್ನು ಸಲ್ಲಿಸಿರುವುದಿಲ್ಲ.	
9	ಮೂಡ್ಲಯ್ಯ ಬಿನ್ ಲೇ ತಿರಮಲ್ಲಯ್ಯ ಉ ದಾಸಯ್ಯ ಮುಟ್ಟರಂಗನಾಥ ಬಿನ್ ತಿರುಮಲ್ಲಯ್ಯ ಉ ದಾಸಯ್ಯ	43	3-02	4124929.00	12-02-2021	10-08-2021	ತಕರಾರು ವಿಚಾರಣೆ ಹಂತದಲ್ಲಿದೆ	
10	ಗೋಪಾಲ ಬಿನ್ ಲೇ.ತಿಮ್ಮಯ್ಯ ಜಯಮ್ಮ ಕೋಂ ಲೇ.ಕೆಂಚಯ್ಯ(ಜಂಟಿ)	44/2	0-25	820582.00	12-02-2021	16-08-2021	ಭೂಪರಿಹಾರ ಪಾವತಿಸಲು ಪರಿಶೀಲನೆ ಹಂತದಲ್ಲಿರುತ್ತದೆ.	

11	ಗೋಪಾಲ ಬಿನ್ ಲೇ.ತಿಮ್ಮಯ್ಯ ಜಯಮ್ಮ ಕೋಂ ಲೇ.ಕೆಂಚಯ್ಯ(ಜಂಟಿ)	44/3	0-02	59267.00	12-02-2021	-	ದಾಖಲಾತಿಗಳನ್ನು ಸಲ್ಲಿಸಿರುವುದಿಲ್ಲ.
12	ಲಕ್ಷ್ಮಮ್ಮ ಕೋಂ ತಿಮ್ಮೇಗೌಡ	46/2	0-02	62228.00	12-02-2021	-	ದಾಖಲಾತಿಗಳನ್ನು ಸಲ್ಲಿಸಿರುವುದಿಲ್ಲ.
13	ಚೊಳಚಮ್ಮ ಕೋಂ ಹುಚ್ಚೇಗೌಡ	46/2	0-02	62228.00	12-02-2021	-	ದಾಖಲಾತಿಗಳನ್ನು ಸಲ್ಲಿಸಿರುವುದಿಲ್ಲ.
14	ಮಹೇಶ ಬಿನ್ ರಾಜೇಗೌಡ	46/3	1-02	1306778.00	12-02-2021	-	ದಾಖಲಾತಿಗಳನ್ನು ಸಲ್ಲಿಸಿರುವುದಿಲ್ಲ.
15	ನಿರ್ವಾಣೇಗೌಡ ಬಿನ್ ದ್ಯಾವೇಗೌಡ	46/4	1-07	1462346.00	12-02-2021	-	ದಾಖಲಾತಿಗಳನ್ನು ಸಲ್ಲಿಸಿರುವುದಿಲ್ಲ.
16	ಸೂಜಿಯಮ್ಮ ಕೋಂ ಬಸವರಾಜಪ್ಪ	48/1	0-06	186683.00	12-02-2021	-	ದಾಖಲಾತಿಗಳನ್ನು ಸಲ್ಲಿಸಿರುವುದಿಲ್ಲ.
<p>ಷರಾ: ಅವಾರ್ಡ್ ದಾರರಿಗೆ ದಿನಾಂಕ 30-07-2021 ರಂದು ದಾಖಲಾತಿಗಳನ್ನು ಸಲ್ಲಿಸಲು ಸೂಚನ ಪತ್ರವನ್ನು ನೀಡಲಾಗಿದೆ.</p>							

ವಿಶೇಷ ಭೂಸ್ವಾಧೀನಾಧಿಕಾರಿಗಳ ಕಚೇರಿ, ಎತ್ತಿನಹೊಳೆ ಯೋಜನೆ, ಹಾಸನ

ಗ್ರಾಮದ ಹೆಸರು: ಸಮುದ್ರವಳ್ಳಿ		ಹೋಬಳಿ ಹೆಸರು:ಪಾಳ್ಯ			ತಾಲ್ಲೂಕಿನ ಹೆಸರು:ಆಲೂರು		
ಕ್ರ.ಸಂ	ಅವಾರ್ಡ್‌ದಾರರ ಹೆಸರು	ಭೂಸ್ವಾಧೀನ ಜಮೀನಿನ ಸರ್ವೆ ನಂ	ವಿಸ್ತೀರ್ಣ	ಅವಾರ್ಡ್ ಮೊತ್ತ	ಅವಾರ್ಡ್ ನೋಟೀಸ್ ಜಾರಿಯಾದ ದಿನಾಂಕ	ದಾಖಲಾತಿ ಸಲ್ಲಿಸಿದಲ್ಲಿ ಸಲ್ಲಿಸಿದ ದಿನಾಂಕ	ಅವಾರ್ಡ್ ಮೊತ್ತ ಪಾವತಿಯಾಗದೇ ಇರುವುದಕ್ಕೆ ಕಾರಣ
1	ರಾಮೇಗೌಡ ಬಿನ್ ದಾಸ್‌ಗೌಡ	10/1	1-31	1833029.00	12-02-2021	-	ದಾಖಲಾತಿಗಳನ್ನು ಸಲ್ಲಿಸಿರುವುದಿಲ್ಲ.
2	ಪರಮೇಶ್ ಬಿನ್ ರಂಗೇಗೌಡ	10/2 10/5	1-12	1878812.00	12-02-2021	-	ದಾಖಲಾತಿಗಳನ್ನು ಸಲ್ಲಿಸಿರುವುದಿಲ್ಲ.
3	ಸುಜಾತ ಕೋಂ ಲೇ ಆನಂದಶಿವ, ಕಾಮಾಕ್ಷಮ್ಮ ಕೋಂ ಲೇ ಆನಂದಶಿವ (ಜಂಟಿ)	10/3	1-21	1648088.00	12-02-2021	-	ದಾಖಲಾತಿಗಳನ್ನು ಸಲ್ಲಿಸಿರುವುದಿಲ್ಲ.
4	ಪ್ರಕಾಶ್ ಬಿನ್ ರಂಗೇಗೌಡ	10/4 10/6	1-17	1397948.00	12-02-2021	-	ದಾಖಲಾತಿಗಳನ್ನು ಸಲ್ಲಿಸಿರುವುದಿಲ್ಲ.
5	ಎಸ್.ಟಿ.ರಮೇಶ ಬಿನ್ ತಿರಿಮಲ್ಲೇಗೌಡ	11	0-11	337742.00	12-02-2021	16/08/2021	ಭೂಪರಿಹಾರ ಪಾವತಿಸಲು ಕ್ರಮ ವಹಿಸಲಾಗಿದೆ.
6	ಮರಿಯಮ್ಮ ಕೋಂ ಲೇಟ್‌ತಿಮ್ಮೇಗೌಡ	15/10	0-03	135892.00	12-02-2021	-	ದಾಖಲಾತಿಗಳನ್ನು ಸಲ್ಲಿಸಿರುವುದಿಲ್ಲ.
7	ಎಸ್.ಸಿ.ಪಾಲಾಕ್ಷ ಬಿನ್ ಚಂದ್ರೇಗೌಡ	17/1	0-14	347621.00	12-02-2021	-	ದಾಖಲಾತಿಗಳನ್ನು ಸಲ್ಲಿಸಿರುವುದಿಲ್ಲ.
8	ಚೆನ್ನೇಗೌಡ ಬಿನ್ ಪುಟ್ಟೇಗೌಡ	17/1	0-26	640480.00	12-02-2021	14/08/2021	ಭೂಪರಿಹಾರ ಪಾವತಿಸಲು ಕ್ರಮ ವಹಿಸಲಾಗಿದೆ.

9	ದೂರೆ ಎಸ್. ಬಿನ್ ಸೋಮಶೇಖರ್	19 20	0-18	447261.00	12-02-2021		ದಾಖಲಾತಿಗಳನ್ನು ಸಲ್ಲಿಸಿರುವುದಿಲ್ಲ.
10	ವೆಂಕಟೇಶ ಬಿನ್ ಜವರೇಗೌಡ	21/3	0-16	382255.00	12-02-2021		ದಾಖಲಾತಿಗಳನ್ನು ಸಲ್ಲಿಸಿರುವುದಿಲ್ಲ.
11	ವನಲಕ್ಷ್ಮಮ್ಮ ಕೋಂ ಹರೀಶ	26/1	0-01	23891.00	12-02-2021	16/08/2021	ಭೂಪರಿಹಾರ ಪಾವತಿಸಲು ಕ್ರಮ ವಹಿಸಲಾಗಿದೆ.
12	ಟಿ.ಎಸ್.ಮಂಜುನಾಥ ಬಿನ್ ಟಿ.ಎಂ ಸ್ವಾಮಿ ಗೌಡ	26/3 26/5 26/6	0-06 0-34 0-34	5605536.00	12-02-2021	-	ದಾಖಲಾತಿಗಳನ್ನು ಸಲ್ಲಿಸಿರುವುದಿಲ್ಲ.
13	ಸೋಮೇಗೌಡ ಬಿನ್ ಗೋಟೆಗೌಡ	27	1-00	955637.00	12-02-2021	-	ದಾಖಲಾತಿಗಳನ್ನು ಸಲ್ಲಿಸಿರುವುದಿಲ್ಲ.
14	ಅಣ್ಣೇಗೌಡ ಬಿನ್ ಬೋರೇಗೌಡ	28/2	0-02	47782.00	12-02-2021	-	ದಾಖಲಾತಿಗಳನ್ನು ಸಲ್ಲಿಸಿರುವುದಿಲ್ಲ.
15	ಜವರೇಗೌಡ ಬಿನ್ ಬೋರೇಗೌಡ	28/5 32/4	1-15 0-06	2032707.00	12-02-2021	-	ದಾಖಲಾತಿಗಳನ್ನು ಸಲ್ಲಿಸಿರುವುದಿಲ್ಲ.
16	ಮಲ್ಲೇಗೌಡ ಬಿನ್ ಬೋರೇಗೌಡ	28/6	1-00	1147491.00	12-02-2021	-	ದಾಖಲಾತಿಗಳನ್ನು ಸಲ್ಲಿಸಿರುವುದಿಲ್ಲ.
17	ಮಲ್ಲೇಗೌಡ ಬಿನ್ ಬೋರೇಗೌಡ	32/3	0-06		12-02-2021	-	ದಾಖಲಾತಿಗಳನ್ನು ಸಲ್ಲಿಸಿರುವುದಿಲ್ಲ.
18	ಬೋರೇಗೌಡ	32/1	0-10	288913.00	12-02-2021	-	ದಾಖಲಾತಿಗಳನ್ನು ಸಲ್ಲಿಸಿರುವುದಿಲ್ಲ.
19	ಅಣ್ಣೇಗೌಡ ಬಿನ್ ಬೋರೇಗೌಡ	32/2	0-06	182882.00	12-02-2021	-	ದಾಖಲಾತಿಗಳನ್ನು ಸಲ್ಲಿಸಿರುವುದಿಲ್ಲ.

ವಿಶೇಷ ಭೂಸ್ವಾಧೀನಾಧಿಕಾರಿಗಳ ಕಚೇರಿ, ಎತ್ತಿನಹೊಳೆ ಯೋಜನೆ, ಹಾಸನ

ಗ್ರಾಮದ ಹೆಸರು:ತಿಮ್ಮನಹಳ್ಳಿ

ಹೋಬಳಿ ಹೆಸರು:ಪಾಳ್ಯ

ತಾಲ್ಲೂಕಿನ ಹೆಸರು:ಆಲೂರು

ಕ್ರ.ಸಂ	ಅವಾರ್ಡ್‌ದಾರರ ಹೆಸರು	ಭೂಸ್ವಾಧೀನ ಜಮೀನಿನ ಸರ್ವೆ ನಂ	ವಿಸ್ತೀರ್ಣ	ಅವಾರ್ಡ್ ಮೊತ್ತ	ಅವಾರ್ಡ್ ನೋಟೀಸ್ ಜಾರಿಯಾದ ದಿನಾಂಕ	ದಾಖಲಾತಿ ಸಲ್ಲಿಸಿದ್ದಲ್ಲಿ ಸಲ್ಲಿಸಿದ ದಿನಾಂಕ	ಅವಾರ್ಡ್ ಮೊತ್ತ ಪಾವತಿಯಾಗದೇ ಇರುವುದಕ್ಕೆ ಕಾರಣ
1	ಅಣ್ಣಪ್ಪಗೌಡಬಿನ್ ಪುಟ್ಟೇಗೌಡ	34/1	0-10	240199.00	04-08-2021	-	ಈ ತಹಲ್‌ವರೆವಿಗೂ ದಾಖಲಾತಿ ಸಲ್ಲಿಸಿರುವುದಿಲ್ಲ.
2	ಟಿ.ಎಸ್.ರಾಜೇಗೌಡ ಬಿನ್ ಸೋಮಗೌಡ	35/1	0-12	1103464.00	04-08-2021	-	
3	ಸಿದ್ದೇಗೌಡ ಬಿನ್ ಪುಟ್ಟೇಗೌಡ	35/2	1-00	3764717.00	04-08-2021	-	
4	ಕಾಂತರಜು ಬಿನ್ ಬಸವೇಗೌಡ	35/3	0-20	2211901.00	04-08-2021	-	
5	ಮಂಜೇಗೌಡ ಬಿನ್ ಚಿಕ್ಕೇಗೌಡ	35/4	1-00	4301775.00	04-08-2021	-	
6	ಬಿರೇಗೌಡ ಬಿನ್ ಚಿಕ್ಕೇಗೌಡ	35/5	1-35	8590941.00	04-08-2021	-	
7	ಲೋಕೇಶ್ ಬಿನ್ ಬಸವೇಗೌಡ	35/6	0-07	804842.00	04-08-2021	-	
8	ಮಂಜೇಗೌಡ ಬಿನ್ ಪುಟ್ಟೇಗೌಡ	35/2	0-08	215679.00	04-08-2021	-	
9	ಸಾವಿತ್ರಮ್ಮ ಕೋಂ ಲೇ ಬಸವಚಾರಿ	36/1	0-05	120100.00	04-08-2021	-	
10	ದೇವಮ್ಮ ಕೋಂ ಅಣ್ಣಾಚಾರಿ	36/3	0-01	24020.00	04-08-2021	-	
	ಒಟ್ಟು						

ವಿಶೇಷ ಭೂಸ್ವಾಧೀನಾಧಿಕಾರಿಗಳ ಕಚೇರಿ, ಎತ್ತಿನಹೊಳೆ ಯೋಜನೆ, ಹಾಸನ

ಗ್ರಾಮದ ಹೆಸರು:ಕಲ್ಕೆರೆ		ಹೋಬಳಿ ಹೆಸರು:ಪಾಳ್ಯ			ತಾಲ್ಲೂಕಿನ ಹೆಸರು:ಆಲೂರು		
ಕ್ರ.ಸಂ	ಅವಾರ್ಡ್‌ದಾರರ ಹೆಸರು	ಭೂಸ್ವಾಧೀನ ಜಮೀನಿನ ಸರ್ವೆ ನಂ	ವಿಸ್ತೀರ್ಣ	ಅವಾರ್ಡ್ ಮೊತ್ತ	ಅವಾರ್ಡ್ ನೋಟೀಸ್ ಜಾರಿಯಾದ ದಿನಾಂಕ	ದಾಖಲಾತಿ ಸಲ್ಲಿಸಿದ ದಿನಾಂಕ	ಅವಾರ್ಡ್ ಮೊತ್ತ ಪಾವತಿಯಾಗದೇ ಇರುವುದಕ್ಕೆ ಕಾರಣ
1	ಬಸವರಾಜು ಬಿನ್ ಮಂಜಯ್ಯ	12/1	0-14	369000.00	04-08-2021	-	ದಾಖಲಾತಿ ಸಲ್ಲಿಸಿರುವುದಿಲ್ಲ.
2	ಶಿವನಾಯ್ಕ ಬಿನ್ ದಾಸನಯ್ಯ	13	2-03	2687640.00	04-08-2021	-	
3	ಹೊಗಪ್ಪನಾಯ್ಕ ಬಿನ್ ದಾಸನಾಯ್ಕ	13	2-03	2687640.00	04-08-2021	-	
4	ಪವಿತ್ರ ಕೋಂ ಎಲ್.ಆರ್.ಹರೀಶ್	14/1	0-35	4017053.00	04-08-2021	-	
5	ಹನುಮಪ್ಪಗೌಡ ಬಿನ್ ಹನುಮೇಗೌಡ	14/2	1-07	4293932.00	04-08-2021	-	
6	ಹನುಮಪ್ಪಗೌಡ ಬಿನ್ ಹನುಮೇಗೌಡ	15	0-03	79071.00	04-08-2021	-	
7	ವೆಂಕಟೇಗೌಡ ಬಿನ್ ರಂಗೇಗೌಡ	14/3	0-22	579856.00	04-08-2021	-	
8	ತಿಮ್ಮೇಗೌಡ ಬಿನ್ ರಂಗೇಗೌಡ	14/4	1-00	1554284.00	04-08-2021	-	
9	ಪ.ಹನುಮೇಗೌಡ ಬಿನ್ ಮುದ್ದಿಗೌಡ	19/3	0-33	869785.00	04-08-2021	-	
10	ಸ್ವಾಮಿ ಬಿನ್ ಸಣ್ಣಪ್ಪಶೆಟ್ಟಿ, ಈರಪ್ಪ ಬಿನ್ ಪುಟ್ಟಸ್ವಾಮಿಶೆಟ್ಟಿ, ವೀರೂಪಾಕ್ಷ ಬಿನ್ ಸಣ್ಣಪ್ಪಶೆಟ್ಟಿ (ಜಂಟಿ)	24	0-03	79071.00	04-08-2021	-	

ವಿಶೇಷ ಭೂಸ್ವಾಧೀನಾಧಿಕಾರಿಗಳ ಕಚೇರಿ, ಎತ್ತಿನಹೊಳೆ ಯೋಜನೆ, ಹಾಸನ

ಗ್ರಾಮದ ಹೆಸರು:ಕೆರೆಹಳ್ಳಿ

ಹೋಬಳಿ ಹೆಸರು:ಪಾಳ್ಯ

ತಾಲ್ಲೂಕಿನ ಹೆಸರು:ಆಲೂರು

ಕ್ರ.ಸಂ	ಅವಾರ್ಡ್‌ದಾರರ ಹೆಸರು	ಭೂಸ್ವಾಧೀನ ಜಮೀನಿನ ಸರ್ವೆ ನಂ	ವಿಸ್ತೀರ್ಣ	ಅವಾರ್ಡ್ ಮೊತ್ತ	ಅವಾರ್ಡ್ ನೋಟೀಸ್ ಜಾರಿಯಾದ ದಿನಾಂಕ	ದಾಖಲಾತಿ ಸಲ್ಲಿಸಿದ್ದಲ್ಲಿ ಸಲ್ಲಿಸಿದ ದಿನಾಂಕ	ಅವಾರ್ಡ್ ಮೊತ್ತ ಪಾವತಿಯಾಗದೇ ಇರುವುದಕ್ಕೆ ಕಾರಣ
1	ಕೆ.ಎನ್.ಶಾಂತಯ್ಯ ಬಿನ್ ಲೇ ನಂಜಯ್ಯ	1/1	0-20	2454012.00	04-08-2021	-	ಈ ಗ್ರಾಮದಲ್ಲಿ ಯಾರು ಭೂಪರಿಹಾರ ಕೋರಿ ಅರ್ಜಿ ಸಲ್ಲಿಸಿರುವುದಿಲ್ಲ.
2	ಚಾಮರಾಜ ಬಿನ್ ಲೇ ದೊಡ್ಡೇಗೌಡ	1/2	0-08	970463.00	04-08-2021	-	
3	ಟಿ.ರಾಜು ಬಿನ್ ಲೇ// ಸೋಮೇಗೌಡ	5/ಪಿ1	0-30	2102984.00	04-08-2021	-	
4	ಕೆ.ಎಸ್.ಶಿವಯ್ಯ ಬಿನ್ ನಂಜಯ್ಯ	5/ಪಿ4	0-27	3179575.00	04-08-2021	-	
5	ಕೆ.ಎಂ.ನಿಂಗರಾಜು ಬಿನ್ ಕೆ.ಎಂ.ಮಲ್ಲೇಶ್	5/ಪಿ7	0-30	2804608.00	04-08-2021	-	
6	ಹೆಚ್.ಎನ್.ಸಿದ್ದರಾಜಯ್ಯ ಬಿನ್ ನಂಜಯ್ಯ	5/ಪಿ8	0-18	1753558.00	04-08-2021	-	
7	ಕೆ.ಟಿ.ಪರಮೇಶ್ ಬಿನ್ ತಿಮ್ಮಶೆಟ್ಟಿ	5/ಪಿ13	0-01	32690.00	04-08-2021	-	
8	ಈಶ್ವರಮ್ಮ ಬಿನ್ ಲೇ ಪುಟ್ಟಪ್ಪ	5/ಪಿ15	0-07	892211.00	04-08-2021	-	
9	ಬಸವೇಗೌಡ ಬಿನ್ ಬಸವೇಗೌಡ	5/ಪಿ17	0-22	2050607.00	04-08-2021	-	
10	ಬಸಮ್ಮ ಕೋಂ ಲೇ// ಐಸ್ವಾಮಿಗೌಡ	6/4	0-28	1130648.00	04-08-2021	-	
11	ಟಿ.ರಾಜು ಬಿನ್ ಲೇ// ಸೋಮೇಗೌಡ	6/5	0-16	2197092.00	04-08-2021	-	
12	ಚಾಮರಾಜ ಬಿನ್ ಲೇ//ದೊಡ್ಡೇಗೌಡ	6/6	0-01	59136.00	04-08-2021	-	
13	ಸನ್ನೇಗೌಡ ಬಿನ್ ನಿಂಗೇಗೌಡ	41/1	0-05	139651.00	04-08-2021	-	
14	ಶಿವೇಗೌಡ ಬಿನ್ ಬುಲ್ಲೇಗೌಡ, ಮಂಜೇಗೌಡ ಬಿನ್ ಬುಲ್ಲೇಗೌಡ (ಜಂಟಿ)	41/2	0-01 1/2	41895.00	04-08-2021	-	
15	ಪುಟ್ಟಮ್ಮ ಬಿನ್ ಬುಲ್ಲೇಗೌಡ	41/3	0-04	111721.00	04-08-2021	-	
16	ಶಿವಮ್ಮ ಬಿನ್ ರಂಗೇಗೌಡ	46	0-01	31282.00	04-08-2021	-	

ಪರಾ: ಅಪಾರ್ಡ್ ದಾರಂಗ ದಿನಾಂಕ 30-07-2021 ರಂದು ದಾಖಲಾತಿಗಳನ್ನು ಸಲ್ಲಿಸಲು ಸೂಚನೆ ಪತ್ರವನ್ನು ನೀಡಲಾಗಿದೆ.

17	ಬಿ.ಎಸ್.ಶಿವಲಿಂಗಪ್ಪ ಬನ್ ನಂಜಯ್ಯ	47	0-18	563072.00	04-08-2021	-
18	ಕುಳಪಾಡಿಕ್ ಇನಾಂ ಕುಳಪಾಡಿಕ್ ಹನುಮ	48	0-31	969734.00	04-08-2021	-
19	ಲಕ್ಷ್ಮಿ ಕೋಂ ಜವರಗೌಡ	49/1	0-06	18769.00	04-08-2021	-
20	ಗಣೇಶ್ ಬನ್ ರುದ್ರಗೌಡ	49/2	0-02 ¼	70384.00	04-08-2021	-
21	ಶಾಂತರಾಜು ಬನ್ ರುದ್ರಗೌಡ	49/2	0-04 ½	140768.00	04-08-2021	-
22	ಬಸವರಾಜು ಬನ್ ರುದ್ರಗೌಡ	49/2	0-03 ½	109486.00	04-08-2021	-
23	ಯೋಗೇಶ್ ಬನ್ ರುದ್ರಗೌಡ	49/2	0-04	125127.00	04-08-2021	-
24	ಚಂದ್ರಯ್ಯ ಬನ್ ಲೇ ನಂಜಯ್ಯ	49/3	0-12	875381.00	04-08-2021	-
25	ಚಂದ್ರಯ್ಯ ಬನ್ ಲೇ ನಂಜಯ್ಯ	49/4	0-12	375381.00	04-08-2021	-
26	ಧರ್ಮೇಗೌಡ ಬನ್ ಪರದೇಶಿಗೌಡ	49/5	0-12	375381.00	04-08-2021	-
27	ಎಸ್.ಜೆ.ಕುಮಾರ್ ಬನ್ ಲೇ ಜವರಗೌಡ	49/6	0-24 ½	766403.00	04-08-2021	-
28	ಧರ್ಮೇಗೌಡ ಬನ್ ಪರದೇಶಿಗೌಡ	49/8	0-02	62564.00	04-08-2021	-
29	ಗೋಪಾಲ ಎಂ.ಜೆ ಬನ್ ಲೇ ಜವರಗೌಡ (ಜಂಟಿ)	50	0-35	1594861.00	04-08-2021	-
30	ಕುಳಪಾಡಿಕ್ ಇನಾಂ ಕುಳಪಾಡಿಕ್ ಹನುಮ	51	0-06	167581.00	04-08-2021	-
31	ಬಸವ್ವ ಕೋಂ ಲೇ ಐಸ್ವಾಮಿಗೌಡ	54/2	0-06	312891.00	04-08-2021	-
32	ಚಾಮರಾಜ ಬನ್ ದೊಡ್ಡಗೌಡ	54/3	1-11 ½	1621812.00	04-08-2021	-
33	ನಾಗರಾಜು ಬನ್ ಲೇ ಬಸವಗೌಡ	54/4	1-11 ½	1325703.00	04-08-2021	-
34	ನಾಗರಾಜು ಬನ್ ಲೇ ಬಸವಗೌಡ	54/5	0-29	2011280.00	04-08-2021	-
35	ಗೌರಮ್ಮ ಕೋಂ ಮಲ್ಲೇಗೌಡ	58/3	0-06	714079.00	04-08-2021	-
36	ಸುದರ್ಶನ ಬನ್ ಲೇ ಕೆ.ಪಿ.ಜಯರಾಮ್	59	2-19	11174594.00	04-08-2021	-

ವಿಶೇಷ ಭೂಸ್ವಾಧೀನಾಧಿಕಾರಿಗಳ ಕಚೇರಿ, ಎತ್ತಿನಹೊಳೆ ಯೋಜನೆ, ಹಾಸನ

ಗ್ರಾಮದ ಹೆಸರು:ಕಡದರವಳ್ಳಿ

ಹೋಬಳಿ ಹೆಸರು:ಪಾಳ್ಯ

ತಾಲ್ಲೂಕಿನ ಹೆಸರು:ಆಲೂರು

ಕ್ರ.ಸಂ	ಅವಾರ್ಡ್‌ದಾರರ ಹೆಸರು	ಭೂಸ್ವಾಧೀನ ಜಮೀನಿನ ಸರ್ವೆ ನಂ.	ವಿಸ್ತೀರ್ಣ	ಅವಾರ್ಡ್ ಮೊತ್ತ	ಅವಾರ್ಡ್ ನೋಟೀಸ್ ಜಾರಿಯಾದ ದಿನಾಂಕ	ದಾಖಲಾತಿ ಸಲ್ಲಿಸಿದ್ದಲ್ಲಿ ಸಲ್ಲಿಸಿದ ದಿನಾಂಕ	ಅವಾರ್ಡ್ ಮೊತ್ತ ಪಾವತಿಯಾಗದೇ ಇರುವುದಕ್ಕೆ ಕಾರಣ
1	ಭಾಗ್ಯ ಕೋಲಂ ಕೆ.ಎಂ.ಮಲ್ಲೇಶ್	76/1	0-31	3734296.00	03-08-2021	-	ದಾಖಲಾತಿಗಳನ್ನು ಸಲ್ಲಿಸಿರುವುದಿಲ್ಲ.
2	ಕೆ.ಎಂ.ಜಗದೀಶ್ ಬಿನ್ ಮಲ್ಲೇಶ್	76/2	0-35	2546993.00	03-08-2021	-	
	ಕೆ.ಎಂ.ನೀಲಕಂಠ ಬಿನ್ ಮಲ್ಲೇಗೌಡ		0-10	692176.00	03-08-2021	-	
	ಕೆ.ಎಂ.ಪಾಲಾಕ್ಷ ಬಿನ್ ಮಲ್ಲೇಗೌಡ		0-34	2242982.00	03-08-2021	-	
3	ಕಾಂತರಾಜು ಬಿನ್ ಬಸವೇಗೌಡ	76/3	0-23	3176191.00	03-08-2021	-	
4	ಲೋಕೇಶ್ ಬಿಬಿನ್ ಬಸವೇಗೌಡ	76/4	0-05	405037.00	03-08-2021	-	
5	ದಿವ್ಯ ಮಣಿ ಕೋಲಂ ಲೇ ಕೆ.ಬಿ.ನಗರಾಜು	78/1	1-31	3212596.00	03-08-2021	-	
6	ಕೆ.ಬಿ.ಪ್ರೇಮರಾಜು ಬಿನ್ ಲೇ ಬಸವೇಗೌಡ	78/2	2-25	12837622.00	03-08-2021	-	
7	ಮಂಜೇಗೌಡ ಬಿನ್ ಮಂಜೇಗೌಡ	78/3	1-02	2063050.00	03-08-2021	-	
8	ಬೀರೇಗೌಡ ಬಿನ್ ಚಿಕ್ಕೇಗೌಡ	78/4	0-17	1797827.00	03-08-2021	-	
9	ಮಂಜೇಗೌಡ ಬಿನ್ ಪುಟ್ಟೇಗೌಡ	78/5	0-21	2733346.00	03-08-2021	-	
10	ಪಾಪೇಗೌಡ ಬಿನ್ ಪುಟ್ಟೇಗೌಡ	78/7	0-01½	168059.00	03-08-2021	-	
11	ಯೋಗೇಶ್ ಬಿನ್ ಪುಟ್ಟೇಗೌಡ	78/8	0-20	2741369.00	03-08-2021	-	

ವಿಶೇಷ ಭೂಸ್ವಾಧೀನಾಧಿಕಾರಿಗಳ ಕಚೇರಿ, ಎತ್ತಿನಹೊಳೆ ಯೋಜನೆ, ಹಾಸನ

ಗ್ರಾಮದ ಹೆಸರು:ಅಚ್ಚೇನಹಳ್ಳಿ

ಹೋಬಳಿ ಹೆಸರು:ಪಾಳ್ಯ

ತಾಲ್ಲೂಕಿನ ಹೆಸರು:ಆಲೂರು

ಕ್ರ.ಸಂ	ಅವಾರ್ಡ್‌ದಾರರ ಹೆಸರು	ಭೂಸ್ವಾಧೀನ ಜಮೀನಿನ ಸರ್ವೆ ನಂ	ವಿಸ್ತೀರ್ಣ	ಅವಾರ್ಡ್ ಮೊತ್ತ	ಅವಾರ್ಡ್ ನೋಟೀಸ್ ಜಾರಿಯಾದ ದಿನಾಂಕ	ದಾಖಲಾತಿ ಸಲ್ಲಿಸಿದ್ದಲ್ಲಿ ಸಲ್ಲಿಸಿದ ದಿನಾಂಕ	ಅವಾರ್ಡ್ ಮೊತ್ತ ಪಾವತಿಯಾಗದೇ ಇರುವುದಕ್ಕೆ ಕಾರಣ
1	ಪ್ರದೀಪ ಎ.ಎಸ್.ಬಿನ್ ಎ.ಆರ್.ಸೋಮಶೇಖರ	20/1	0-01	51468.00	14/02/2021	----	ಆಲೂರು ಸಿವಿಲ್ ಜಡ್ಜ್ ನಲ್ಲಿ ಕೇಸ್ ದಾಖಲಾಗಿರುತ್ತದೆ.ಓ.ಎಸ್.ನಂ 0.217/19
2	ತಿಮ್ಮಯ್ಯ ಬಿನ್ ಕುಳ್ಳಯ್ಯ	28	0-32	1848566.00	14/02/2021	-	ಅರ್ಜಿ ಸಲ್ಲಿಸಿರುವುದಿಲ್ಲ
3	ತಿಮ್ಮಯ್ಯ ಬಿನ್ ದೊಣ್ಣೇರಂಗಯ್ಯ	28	0-15	634415.00	14/02/2021	16-08-2021	ತಕರಾರು ಇದೆ
4	ಈರಮ್ಮ ಕೋಂ ರಂಗಯ್ಯ ಯಶೋಧ ಬಿನ್ ಲೇ ಮಲ್ಲೇಶ್	29	0-34	1336927.00	14/02/2021	-	ದಾಖಲಾತಿಗಳನ್ನು ಸಲ್ಲಿಸಿರುವುದಿಲ್ಲ.
5	ಬಿ.ಆರ್.ಓಂಕಾರ್ ಬಿನ್ ಬಿ.ಜಿ.ರಮೇಶ್	30 31	3-32	6356636.00	14/02/2021	11-08-2021	ಹೈಕೋರ್ಟ್ ನಲ್ಲಿ ಕೇಸ್ ದಾಖಲಾಗಿರುತ್ತದೆ.

6	ಮೀನಾಕ್ಷಮ್ಮ ಕೋಂಎ.ಆರ್ ಶಂಕರ್ ಮೂರ್ತಿ,ಬಿ.ಎಸ್.ಚೂಡಮಣಿ ಶಾಂತಕುಮಾರ್,ವಿಜಯ ಎ.ಎಸ್. ಮೈಗಾ ತಾಯಿ ಬಿ.ಎಸ್.ಚೂಡಮಣಿ	32/6	0-01	29634.00	14/02/2021		ದಾಖಲಾತಿಗಳನ್ನು ಸಲ್ಲಿಸಿರುವುದಿಲ್ಲ.
7	ಎ.ಆರ್.ಪುಟ್ಟಸ್ವಾಮಿಗೌಡ ಬಿನ್ ರಾಜಶೇಖರ್, ಎ.ಆರ್.ಸುಂದರೇಶ್ ಬಿನ್ ರಾಜಶೇಖರ್ (ಜಂಟಿ)	32/2	0-28	842720.00	14/02/2021	12-08-2021	ಓ.ಎಸ್.ನಂ.217/19 ಆಲೂರು ಸಿವಿಲ್ ಜಡ್ಜ್ 'ಲ್ಲಿ ಕೇಸ್ ದಾಖಲಾಗಿರುತ್ತದೆ.
8	ರಮೇಶ್ ಗೌಡ ಬಿನ್ ಲೇ ರಂಗೇಗೌಡ	32/3	1-10	1501373.00	14/02/2021	12-08-2021	ತಕರಾರು ಇದೆ ಹಾಗೂ ಸಿವಿಲ್ ನ್ಯಾಯಾಲಯದಲ್ಲಿ ಹಕ್ಕು ಭಾದ್ಯತೆ ಬಗ್ಗೆ ಪ್ರಕರಣ ದಾಖಲಾಗಿದೆ
9	ಎ.ಆರ್.ಸೋಮಶೇಖರ್ ಬಿನ್ ಪ// ರಂಗೇಗೌಡ	32/4,34/5	1-18	1725022.00	14/02/2021	12-08-2021	ಓ.ಎಸ್.ನಂ.217/19 ಆಲೂರು ಸಿವಿಲ್ ಜಡ್ಜ್ 'ಲ್ಲಿ ಕೇಸ್ ದಾಖಲಾಗಿರುತ್ತದೆ.

10	ತಿಮ್ಮಯ್ಯ ಬಿನ್ ಪುಟ್ಟಯ್ಯ	33	0-17	625186.00	14/02/2021		ದಾಖಲಾತಿಗಳನ್ನು ಸಲ್ಲಿಸಿರುವುದಿಲ್ಲ
11	ಎ.ಪಿ.ತಿಮ್ಮಯ್ಯ ಬಿನ್ ಪುಟ್ಟಯ್ಯ	34/2	0-18	609755.00	14/02/2021		ತಕರಾರು ಇದೆ
12	ರಂಗಮ್ಮ ಕೋಂ ತಿಮ್ಮಯ್ಯ	36	1-27	2485453.00	14/02/2021		ತಕರಾರು ಇದೆ
13	ಹೆಚ್.ಎನ್.ಕೇಶವಚಾರ್ ಬಿನ್ ಹೆಚ್.ಕೆ.ನರಸಿಂಹಯ್ಯ	41 42	2-10	3759519.00	14/02/2021	---	ದಾಖಲಾತಿಗಳನ್ನು ಸಲ್ಲಿಸಿರುವುದಿಲ್ಲ
14	ಕಮಲನಾಯ್ಕ ಬಿನ್ ಸಣ್ಣೇಗೌಡ	43/1	0-02	83545.00	14/02/2021	15/07/2021	ಭೂಪರಿಹಾರ ಪಾವತಿಸಿರುವ ಬಗ್ಗೆ ದಾಖಲೆ ಪರಿಶೀಲನೆ ಹಂತದಲ್ಲಿರುತ್ತದೆ.

ವಿಶೇಷ ಭೂಸ್ವಾಧೀನಾಧಿಕಾರಿಗಳ ಕಚೇರಿ, ಎತ್ತಿನಹೊಳೆ ಯೋಜನೆ, ಹಾಸನ

ಗ್ರಾಮದ ಹೆಸರು: ಎಸ್.ಮಾಕನಹಳ್ಳಿ		ಹೋಬಳಿ ಹೆಸರು: ಕಸಬಾ			ತಾಲ್ಲೂಕಿನ ಹೆಸರು:ಅರಸೀಕೆರೆ		
ಕ್ರ.ಸಂ	ಅವಾರ್ಡ್‌ದಾರರ ಹೆಸರು	ಭೂಸ್ವಾಧೀನ ಜಮೀನಿನ ಸರ್ವೆ ನಂ	ವಿಸ್ತೀರ್ಣ	ಅವಾರ್ಡ್ ಮೊತ್ತ	ಅವಾರ್ಡ್ ನೋಟೀಸ್ ಜಾರಿಯಾದ ದಿನಾಂಕ	ದಾಖಲಾತಿ ಸಲ್ಲಿಸಿದ್ದಲ್ಲಿ ಸಲ್ಲಿಸಿದ ದಿನಾಂಕ	ಅವಾರ್ಡ್ ಮೊತ್ತ ಪಾವತಿಯಾಗದೇ ಇರುವುದಕ್ಕೆ ಕಾರಣ
1	ಕೆ.ಆರ್. ಚಿದಾನಂದ ಬಿನ್ ಎಚ್ ರಾಮೇಗೌಡ	14/2	1-35	2430044.00	6/3/2021	8/13/2021	ದಾಖಲಾತಿ ನೀಡಲು ಸೂಚಿಸಲಾಗಿದೆ
2	ಬಸವರಾಜು ಬಿನ್ ರಂಗೇಗೌಡ	14/3	1-10	1286696.00	6/3/2021	-	ದಾಖಲಾತಿ ನೀಡಲು ಸೂಚಿಸಲಾಗಿದೆ
3	ಸಾಕಮ್ಮ ಕೋಂ ಲೇ ಸಣ್ಣರಂಗೇಗೌಡ	15/1	2-03	2164735.00	6/3/2021	8/23/2021	ದಾಖಲಾತಿ ನೀಡಲು ಸೂಚಿಸಲಾಗಿದೆ
4	ಶಿವಲಿಂಗಮ್ಮ ಕೋಂ ನಿಂಗೇಗೌಡ	18/3	1-08	1235228.00	6/3/2021	-	ದಾಖಲಾತಿ ನೀಡಲು ಸೂಚಿಸಲಾಗಿದೆ
5	ರಜಿನಿ ಕೋಂ ಪಾಂಡುರಂಗ	29/7	0-27.08	707683.00	6/3/2021	8/9/2021	ಭೂ ವಿಸ್ತೀರ್ಣದ ಬಗ್ಗೆ ವ್ಯತ್ಯಾಸ ವಿದ್ಯು ಪ್ರಮಾಣ ಪತ್ರ ಸಲ್ಲಿಸಲು ಸೂಚಿಸಿದೆ.
6	ಚಂದ್ರಪ್ಪ ಬಿನ್ ದೂತೇಗೌಡ	32	0-27.08	1467079.00	6/3/2021	-	ದಾಖಲಾತಿ ನೀಡಲು ಸೂಚಿಸಲಾಗಿದೆ

7	ಮಲ್ಲಪ್ಪ ಬಿನ್ ಲೇ ಗಂಗೇಗೌಡ ಜಯಮ್ಮ ಕೋಂ ಲೇ ರಂಗಪ್ಪ (ಜಂಟಿ)	38/1	1-08	1235228.00	6/3/2021	8/6/2021	ಪೌತಿ ಖಾತೆಮಾಡಿಸಲು ಸೂಚಿಸಲಾಗಿದೆ.
8	ಶಿವಮ್ಮ ಕೋಂ ಶಿವಕುಮಾರ್	38/2	1-31	2327108.00	6/3/2021	-	ದಾಖಲಾತಿ ನೀಡಲು ಸೂಚಿಸಲಾಗಿದೆ
9	ಚಕ್ಕೇಗೌಡ ಬಿನ್ ರಂಗೇಗೌಡ	38/3	0-04	102936.00	6/3/2021	8/17/2021	ಆದಾರ್ ಕಾರ್ಡ್ ನಲ್ಲಿ ಹೆಸರು ವ್ಯತ್ಯಾಸ ವಿದ್ಯು ತಿದ್ದುಪಡಿಸಲಾಗಿದೆ ಸೂಚಿಸಲಾಗಿದೆ
10	ಗೌರಮ್ಮ ಬಿನ್ ದೂತೇಗೌಡ ಗಂಗಮ್ಮ ಬಿನ್ ದೂತೇಗೌಡ ಲಕ್ಕಮ್ಮ ಬಿನ್ ದೂತೇಗೌಡ ಬೋರಮ್ಮ ಬಿನ್ ದೂತೇಗೌಡ ಹನುಮಮ್ಮ ಬಿನ್ ದೂತೇಗೌಡ ಚಂದ್ರಪ್ಪ ದತ್ತು ಮಗ ಬಿನ್ ದೂತೇಗೌಡ (ಜಂಟಿ)	31/1	0-39	1003623.00	6/3/2021	-	ದಾಖಲಾತಿ ನೀಡಲು ಸೂಚಿಸಲಾಗಿದೆ
11	ಚಂದ್ರಪ್ಪ ಬಿನ್ ದೂತೇಗೌಡ	31/1	0-32	1140993.00	6/3/2021	-	ದಾಖಲಾತಿ ನೀಡಲು ಸೂಚಿಸಲಾಗಿದೆ

12	ರಂಗಸ್ವಾಮಿ ಬಿನ್ ರಾಮೇಗೌಡ	31/2	0-13	334541.00	6/3/2021	8/16/2021	ಆದಾರ್ ಕಾರ್ಡ್ ನಲ್ಲಿ ಹೆಸರು ವ್ಯತ್ಯಾಸ ವಿದ್ಯುತಿ ದೃಷ್ಟಿಪಡಿಸಲಾಗಿದೆ ಸೂಚಿಸಲಾಗಿದೆ
13	ಸಣ್ಣನಿಂಗೇಗೌಡ ಬಿನ್ ಬೋರಲಿಂಗೇಗೌಡ ಪರಮೇಶ ಬಿನ್ ಬೋರಲಿಂಗೇಗೌಡ ಮಹಲಿಂಗೇಗೌಡ ಬಿನ್ ಬೋರಲಿಂಗೇಗೌಡ ಶಂಕರೇಗೌಡ ಬಿನ್ ಬೋರಲಿಂಗೇಗೌಡ (ಜಂಟಿ)	33/2	0-08	479671.00	6/3/2021	-	ದಾಖಲಾತಿ ನೀಡಲು ಸೂಚಿಸಲಾಗಿದೆ
14	ನೇತ್ರಮ್ಮ ಕೋಂ ದೊಡ್ಡೇಗೌಡ ಪಾಲಮ್ಮ ಕೋಂ ದೊಡ್ಡೇಗೌಡ	19	2-20	3073392.00	6/3/2021	8/16/2021	ಭೂಪರಿಹಾರ ಪಾವತಿಸುವಲ್ಲಿ ತಕರಾರು ಅರ್ಜಿ ಸಲ್ಲಿಕೆಯಾಗಿದೆ.
15	ಮಹದೇವಪ್ಪ ಬಿನ್ ತಿಮ್ಮೇಗೌಡ	25/1	1-07	1738314.00	6/3/2021	8/30/2021	ಎಂ.ಆರ್ ದಾಖಲಾತಿ ನೀಡಲು ಸೂಚಿಸಲಾಗಿದೆ

16	ಎಂ.ಟಿ. ಜಗದೀಶ್ ಬಿನ್ ತಿಮ್ಮೇಗೌಡ	25/2	2-00	2586421.00	6/3/2021	-	ದಾಖಲಾತಿ ನೀಡಲು ಸೂಚಿಸಲಾಗಿದೆ
17	ಎಂ.ಟಿ. ರಂಗಪ್ಪ ಬಿನ್ ತಿಮ್ಮೇಗೌಡ	25/3	2-16	2471456.00	6/3/2021	8/17/2021	ದಾಖಲಾತಿ ನೀಡಲು ಸೂಚಿಸಲಾಗಿದೆ
18	ಚಿಕ್ಕೇಗೌಡ ಬಿನ್ ರಂಗೇಗೌಡ	24	0-17	437477.00	6/3/2021	8/17/2021	ದಾಖಲಾತಿ ನೀಡಲು ಸೂಚಿಸಲಾಗಿದೆ
	ರಂಗಪ್ಪ ಬಿನ್ ರಂಗೇಗೌಡ		1-18	1492567.00	6/3/2021	8/24/2021	ದಾಖಲಾತಿ ನೀಡಲು ಸೂಚಿಸಲಾಗಿದೆ

ವಿಶೇಷ ಭೂಸ್ವಾಧೀನಾಧಿಕಾರಿಗಳ ಕಚೇರಿ, ಎತ್ತಿನಹೊಳೆ ಯೋಜನೆ, ಹಾಸನ

ಗ್ರಾಮದ ಹೆಸರು: ದೊಡ್ಡೇನಹಳ್ಳಿ		ಹೋಬಳಿ ಹೆಸರು: ಕಸಬಾ			ತಾಲ್ಲೂಕಿನ ಹೆಸರು: ಅರಸೀಕೆರೆ		
ಕ್ರ.ಸಂ	ಅವಾರ್ಡ್‌ದಾರರ ಹೆಸರು	ಭೂಸ್ವಾಧೀನ ಜಮೀನಿನ ಸರ್ವೆ ನಂ	ವಿಸ್ತೀರ್ಣ	ಅವಾರ್ಡ್ ಮೊತ್ತ	ಅವಾರ್ಡ್ ನೋಟೀಸ್ ಜಾರಿಯಾದ ದಿನಾಂಕ	ದಾಖಲಾತಿ ಸಲ್ಲಿಸಿದಲ್ಲಿ ಸಲ್ಲಿಸಿದ ದಿನಾಂಕ	ಅವಾರ್ಡ್ ಮೂಲ ಪಾವತಿಯಾಗದೇ ಇರುವುದಕ್ಕೆ ಕಾರಣ
1	ಮುಟ್ಟಮ್ಮ ಕೋಂ ಹುಲಯಪ್ಪ ಪುಟ್ಟಪ್ಪ ಮರುಳ ಸಿದ್ದಪ್ಪ	29/1	0-31	1404176.00	6/3/2021	-	ನೀಡಲು ಸೂಚಿಸಲಾಗಿದೆ
2	ಡಿ.ಎನ್ ರಂಗಸ್ವಾಮಿ ಬಿನ್ ನಂಜೇಗೌಡ	29/6	0-07	770032.00	6/3/2021	-	ದಾಖಲಾತಿ ನೀಡಲು ಸೂಚಿಸಲಾಗಿದೆ
3	ಹನುಮಮ್ಮ ಕೋಂ ಮಲ್ಲಪ್ಪ	138/1	0-22	717119.00	6/3/2021	-	ದಾಖಲಾತಿ ನೀಡಲು ಸೂಚಿಸಲಾಗಿದೆ
4	ಅಬ್ದುಲ್ ಹಮೀದ್ ಬಿನ್ ಮಹಮದ್ ಸಾಬ್	138/2	0-17	554137.00	6/3/2021	-	ದಾಖಲಾತಿ ನೀಡಲು ಸೂಚಿಸಲಾಗಿದೆ
5	ರಾಮಣ್ಣ ಬಿನ್ ದಾಸಪ್ಪ	139/2	0-27	1380100.00	6/3/2021	-	ದಾಖಲಾತಿ ನೀಡಲು ಸೂಚಿಸಲಾಗಿದೆ
6	ನಾರಾಯಣಗೌಡ ಬಿನ್ ಪುಟ್ಟೇಗೌಡ ಲಕ್ಷ್ಮಮ್ಮ ಕೋಂ ಲೇ ನಾರಾಯಣ ಗೌಡ ಉ ನಾರಾಯಣಪ್ಪ	139/3	2-04	3238089.00	6/3/2021	8/19/2021	ಎಂ.ಆರ್ ದಾಖಲಾತಿ ಸಲ್ಲಿಸಲು ಸೂಚಿಸಲಾಗಿದೆ

7	ಸಿದ್ದಮ್ಮ ಕೋಂ ದೊಡ್ಡತಿಮ್ಮಯ್ಯ	141 141/2 141/3	0-33	1075678.00	6/3/2021	-	ದಾಖಲಾತಿ ನೀಡಲು ಸೂಚಿಸಲಾಗಿದೆ
8	ಓಬಯ್ಯ ಬಿನ್ ಮಾಣಕಯ್ಯ ರಂಗನಾಥ ಬಿನ್ ಮಾಣಕಯ್ಯ ಶಿವಣ್ಣ ಬಿನ್ ಮಾಣಕಯ್ಯ	143	0-25	814907.00	6/3/2021	-	ದಾಖಲಾತಿ ನೀಡಲು ಸೂಚಿಸಲಾಗಿದೆ
9	ನಂಜಪ್ಪ ಬಿನ್ ಸಿದ್ದಪ್ಪ	105	0-20	2917284.00	6/3/2021	-	ದಾಖಲಾತಿ ನೀಡಲು ಸೂಚಿಸಲಾಗಿದೆ
10	ತಮ್ಮಯ್ಯ ಬಿನ್ ದೂತಯ್ಯ ಕೋಡಪ್ಪ ಬಿನ್ ದೂತಯ್ಯ ದೊಡ್ಡಯ್ಯ ಬಿನ್ ದೂತಯ್ಯ ನೀಲಮ್ಮ ಕೋಂ ಲೇ ರಾಜಪ್ಪ ಶಿವಣ್ಣ ಬಿನ್ ದೂತಯ್ಯ ಹುಚ್ಚಪ್ಪ ಬಿನ್ ದೂತಯ್ಯ (ಜಂಟಿ)	57/ಓ6	3-03	4009344.00	6/3/2021	8/21/2021	ಜಿ.ಪಿ.ಎ ಮಾಡಿಸಲು ಸೂಚಿಸಲಾಗಿದೆ.

ವಿಶೇಷ ಭೂಸ್ವಾಧೀನಾಧಿಕಾರಿಗಳ ಕಚೇರಿ, ಎತ್ತಿನಹೊಳೆ ಯೋಜನೆ, ಹಾಸನ

ಗ್ರಾಮದ ಹೆಸರು:ಟಿ.ಕೋಡಿಹಳ್ಳಿ		ಹೋಬಳಿ ಹೆಸರು: ಕಸಬಾ			ತಾಲ್ಲೂಕಿನ ಹೆಸರು:ಅರಸೀಕೆರೆ		
ಕ್ರ.ಸಂ	ಅವಾರ್ಡ್‌ದಾರರ ಹೆಸರು	ಭೂಸ್ವಾಧೀನ ಜಮೀನಿನ ಸರ್ವೆ ನಂ	ವಿಸ್ತೀರ್ಣ	ಅವಾರ್ಡ್ ಮೊತ್ತ	ಅವಾರ್ಡ್ ನೋಟೀಸ್ ಜಾರಿಯಾದ ದಿನಾಂಕ	ದಾಖಲಾತಿ ಸಲ್ಲಿಸಿದ ದಿನಾಂಕ	ಅವಾರ್ಡ್ ಮೊತ್ತ ಪಾವತಿಯಾಗದೇ ಇರುವುದಕ್ಕೆ ಕಾರಣ
1	ನಿಜಲಿಂಗಪ್ಪ ಬಿನ್ ಅಡವಪ್ಪ	66	0-27	1101964.00	8/5/2021	-	ದಾಖಲಾತಿ ನೀಡಿರುವುದಿಲ್ಲ.
2	ಗಂಗಮ್ಮ ಕೋಂ ಲೇ ತಮ್ಮಭೋವಿ	66	0-25	557374.00	8/5/2021	-	ದಾಖಲಾತಿ ನೀಡಿರುವುದಿಲ್ಲ.
3	ಮಂಜುಳ ಕೋಂ ಲೇ ಮಲ್ಲೇಶಭೋವಿ	66	0-24	535079.00	8/5/2021	-	ದಾಖಲಾತಿ ನೀಡಿರುವುದಿಲ್ಲ.
4	ಪುಟ್ಟಮ್ಮ ಕೋಂ ಲೇ ನಂಜುಂಡೇಗೌಡ ಉ ನಂಜುಂಡಪ್ಪ	66	0-13	789835.00	8/5/2021	-	* ದಾಖಲಾತಿ ನೀಡಿರುವುದಿಲ್ಲ.
5	ಸೋಮಶೇಖರ ಬಿನ್ ಸಿದ್ದಪ್ಪ	66	0-22	490490.00	8/5/2021	-	ದಾಖಲಾತಿ ನೀಡಿರುವುದಿಲ್ಲ.

6	ಮಲ್ಲಿಕಾರ್ಜುನಯ್ಯ ಎನ್.ಎಂ ಬಿನ್ ಲೇ ಮಹಾಲಿಂಗಯ್ಯ	66	0-15	334425.00	8/5/2021	-	ದಾಖಲಾತಿ ನೀಡಿರುವುದಿಲ್ಲ.
7	ಸಣ್ಣವೆಂಕಟಭೋವಿ ಬಿನ್ ಕರಿಭೋವಿ	66	0-19	430735.00	8/5/2021	-	ದಾಖಲಾತಿ ನೀಡಿರುವುದಿಲ್ಲ.
8	ದೊಡ್ಡಭೋವಿ ಬಿನ್ ಲೇ ದೊಡ್ಡವೆಂಕಟಭೋವಿ	66	0-19	423605.00	8/5/2021	-	ದಾಖಲಾತಿ ನೀಡಿರುವುದಿಲ್ಲ.
9	ತಿಮ್ಮಭೋವಿ ಬಿನ್ ಸೋಲ್ಲಾಪುರ	66	0-15	334425.00	8/5/2021	-	ದಾಖಲಾತಿ ನೀಡಿರುವುದಿಲ್ಲ.
10	ಲಿಂಗದೇವರೇಗೌಡ ಬಿನ್ ನಿಂಗೇಗೌಡ	152/3	1-31	1582943.00	8/5/2021	-	ದಾಖಲಾತಿ ನೀಡಿರುವುದಿಲ್ಲ.

ವಿಶೇಷ ಭೂಸ್ವಾಧೀನಾಧಿಕಾರಿಗಳ ಕಚೇರಿ, ಎತ್ತಿನಹೊಳೆ ಯೋಜನೆ, ಹಾಸನ

ಗ್ರಾಮದ ಹೆಸರು:ಹೆಬ್ಬಾರನಹಳ್ಳಿ

ಹೋಬಳಿ ಹೆಸರು:ಕಸಬಾ

ತಾಲ್ಲೂಕಿನ ಹೆಸರು:ಅರಸೀಕೆರೆ

ಕ್ರ.ಸಂ	ಅವಾರ್ಡ್‌ದಾರರ ಹೆಸರು	ಭೂಸ್ವಾಧೀನ ಜಮೀನಿನ ಸರ್ವೆ ನಂ	ವಿಸ್ತೀರ್ಣ	ಅವಾರ್ಡ್ ಮೊತ್ತ	ಅವಾರ್ಡ್ ನೋಟೀಸ್ ಜಾರಿಯಾದ ದಿನಾಂಕ	ದಾಖಲಾತಿ ಸಲ್ಲಿಸಿದ್ದಲ್ಲಿ ಸಲ್ಲಿಸಿದ ದಿನಾಂಕ	ಅವಾರ್ಡ್ ಮೊತ್ತ ಪಾವತಿಯಾಗದೇ ಇರುವುದಕ್ಕೆ ಕಾರಣ
1	ಚಂದ್ರಮ್ಮ ಬಿನ್ ಲೇ ಚನ್ನಪ್ಪ ಶಕಂರಪ್ಪ ಬಿನ್ ಲೇ ಕುಮರಸ್ವಾಮಿ ಬಿನ್ ಲೇ ಚನ್ನಪ್ಪ ಜಿ.ಎಂ.ಆಶಾ ಕೋಂ ಲೇ ಮಂಜುನಾಥ	1/3	0-12	909105.00	6/3/2021	8/30/2021	ಜಂಟಿ ಖಾತೆ ತೆರೆಯಲು ತಿಳಿಸಲಾಗಿದೆ.
2	ಚಂದ್ರಮ್ಮ ಕೋಂ ಲೇ ಮಲ್ಲೇಗೌಡ ಉ ಮಲ್ಲಪ್ಪ	8/1	0-15	536102.00	6/3/2021	8/30/2021	ಎಂ.ಆರ್.ದಾಖಲಾತಿ ನೀಡಲು ಸೂಚಿಸಲಾಗಿದೆ.
3	ಚನ್ನಪ್ಪ ಬಿನ್ ರಂಗಯ್ಯ	8/1	0-04	142960.00	6/3/2021	-	ದಾಖಲಾತಿ ನೀಡಿರುವುದಿಲ್ಲ.
4	ಕಮಲಮ್ಮ ಕೋಂ ಲೇ ರೇವಣ್ಣ	8/3	0-07	250181.00	6/3/2021	8/30/2021	ಭೂಪರಿಹಾರ ಪಾವತಿಸುವಲ್ಲಿ ದಾಖಲಾತಿ ಪರಿಶೀಲನೆ ಹಂತದಲ್ಲಿದೆ
5	ರೇಣುಕಮ್ಮ ಕೋಂ ಗಂಗಾಧರ	9/2ಎ	0-07	250181.00	6/3/2021	-	ದಾಖಲಾತಿ ನೀಡಿರುವುದಿಲ್ಲ.

6	ನಿಂಗಮ್ಮ ಕೋಂ ಹೆಂಜೇಗೌಡ	10/1	0-04	142960.00	6/3/2021	-	ದಾಖಲಾತಿ ನೀಡಿರುವುದಿಲ್ಲ.
7	ಜಯಮ್ಮ ಕೋಂ ಜಗಧೀಶ	15/1	0-01	122414.00	6/3/2021	8/17/2021	ಬ್ಯಾರಿಸ್ಟರ್ ಆಧಾರ ಇರುವುದರಿಂದ ಬೆಬಾಕಿ ದೃಢೀಕರಣ ಪತ್ರ ಸೂಚಿಸಲಾಗಿದೆ
8	ಹೆಚ್.ಆರ್.ಶ್ರೀಧರಚಾರ್ ಬಿನ್ ರಾಜಪ್ಪಚಾರ್	17	0-07	324428.00	6/3/2021	-	ದಾಖಲಾತಿ ನೀಡಿರುವುದಿಲ್ಲ.
9	ಹೆಚ್.ಆರ್.ಚಂದ್ರೇಶೇಖರಚಾರ್ ಬಿನ್ ರಾಜಪ್ಪಚಾರ್	18/3	0-02	71480.00	6/3/2021	-	ದಾಖಲಾತಿ ನೀಡಿರುವುದಿಲ್ಲ.
10	ಹೆಚ್.ಬಿ. ಶಿವಲಿಂಗಪ್ಪ ಬಿನ್ ಬಿ.ಬೊರಪ್ಪ ಬಿ.ಬೊರಪ್ಪ ಬಿನ್ ಸಿದ್ರಾಮೇಗೌಡ	19/1	1-13	2596927.00	6/3/2021		ದಾಖಲಾತಿ ನೀಡಿರುವುದಿಲ್ಲ.
11	ಹೆಚ್.ಬಿ.ಮಹೇಶ್ವರಪ್ಪ ಬಿನ್ ಬಸವಣ್ಣ	26/6	0-14	500362.00	6/3/2021	9/2/2021	ಪರಿಶೀಲನೆ ಹಂತದಲ್ಲಿದೆ.
12	ಮಂಜುನಾಥ ಬಿನ್ ಶಿವಣ್ಣ	26/6	0-23	822023.00	6/3/2021	9/2/2021	ಭೂಪರಿಹಾರ ಪಾವತಿಸುವಲ್ಲಿ ದಾಖಲಾತಿ ಪರಿಶೀಲನೆ ಹಂತದಲ್ಲಿದೆ

13	ಈಶ್ವರಪ್ಪ ಬಿನ್ ಬಸಪ್ಪ	26/6	0-02	71480.00	6/3/2021		ದಾಖಲಾತಿ ನೀಡಿರುವುದಿಲ್ಲ.
15	ಗೌರಮ್ಮ ಕೋಂ ಲೇ ಕಳಸಪ್ಪ	26/6	0-12	428881.00	6/3/2021		ಭೂಪರಿಹಾರ ಪಾವತಿಸಲು ತಕರಾರು ಅರ್ಜಿ ಸ್ವೀಕರಿಸಿರುತ್ತಾರೆ.
14	ಚಂದ್ರಯ್ಯ ಬಿನ್ ಲೇ ಶಂಕರಪ್ಪ ಬಿನ್ ಲೇ ಚನ್ನಪ್ಪ	26/6	0-31	1656264.00	6/3/2021	8/30/2021	ಭೂಪರಿಹಾರ ಪಾವತಿಸುವಲ್ಲಿ ದಾಖಲಾತಿ ಪರಿಶೀಲನೆ ಹಂತದಲ್ಲಿದೆ
15	ಹೆಚ್.ಕೆ.ರಂಗಪ್ಪ ಬಿನ್ ಕೋಡಪ್ಪ	24/ಫಿ11	0-22	1151711.00	6/3/2021		ದಾಖಲಾತಿ ನೀಡಿರುವುದಿಲ್ಲ.

16	ಮರಿಯಣ್ಣ ಬಿನ್ ನಂಜುಂಡಪ್ಪ	24	1-00	2516301.00	6/3/2021	8/30/2021	ಭೂಪರಿಹಾರ ಪಾವತಿಸಲುಭೂಹಿಡುವಳಿ ದೃಢೀಕರಣ ಪತ್ರ ಸಲ್ಲಿಸಲು ತಿಳಿಸಲಾಗಿದೆ
17	ಅಬ್ದುಲ್ ವಜೀದ್ ಬಿನ್ ಅಬ್ದುಲ್ ರಹಮಾನ್	24/ಏ27	0-09	596545.00	6/3/2021		ದಾಖಲಾತಿ ನೀಡಿರುವುದಿಲ್ಲ.
18	ಮಹ್ಮದ್ ಶಫೀಉಲ್ಲಾ ಬಿನ್ ಗೌಸ್ ಮಹದೀನ್	24/ಏ41	0-09½	839533.00	6/3/2021	8/19/2021	ಬ್ಯಾಕ್ ಪಾಸ್ ಮುಸ್ತಕ ಪ್ರತಿ ಸಲ್ಲಿಸಲು ಸೂಚಿಸಲಾಗಿದೆ.
19	ಅಬ್ದುಲ್ ಬಾಕ್ಷದ್ ಬಿನ್ ಹೆಚ್.ಎಂ.ಅಬ್ದುಲ್ ರಶೀದ್ ಖಾನ್	24/ಏ21	1-00	2469357.00	6/3/2021	8/19/2021	ಆದಾರ್ ತಿದ್ದುಪಡಿ ಮಾಡಿಸಲು ಸೂಚಿಸಲಾಗಿದೆ.
20	ಗೋಮಳ ಖಿದೀರ್ ಉನ್ನಿಸಾ ಕೋಂ ಲೇ ಮಹಮದ್ ಯುಸೂಫ್	24	0-05	297875.00	6/3/2021	8/30/2021	ಭೂಪರಿಹಾರ ಪಾವತಿಸುವಲ್ಲಿ ದಾಖಲಾತಿ ಪರಿಶೀಲನೆ ಹಂತದಲ್ಲಿದೆ

21	ಹೆಚ್.ಎಸ್.ಮಹಬೂಬ್ ಬಿನ್ ಸಾಬ್‌ಜಾನ್‌ಸಾಬ್	24/ಪಿ5	0-05	320741.00	6/3/2021		ದಾಖಲಾತಿ ನೀಡಿರುವುದಿಲ್ಲ.
22	ಸೈಯದ್ ರಸೂಲ್ ಬಿನ್ ಸೈಯದ್ ಪಿರ್ ಉ ಬಾಬಜಾನ್	24/ಪಿ29	0-01½	138836.00	6/3/2021		ದಾಖಲಾತಿ ನೀಡಿರುವುದಿಲ್ಲ.
23	ನೂರ್‌ಜಹ ಬಿನ್ ಸೈಪುಲ್ಲಾ ಸಾಬ್	24	0-10	357401.00	6/3/2021		ದಾಖಲಾತಿ ನೀಡಿರುವುದಿಲ್ಲ.
24	ಹೆಚ್.ಆರ್ ಗೌಸ್ ಅಹಮದ್ ಬಿನ್ ಅಬ್ದುಲ್ ರಶೀದ್	24/ಪಿ6	0-22	5824755.00	6/3/2021	8/19/2021	ಭೂಮಾಲಕರ ಹೆಸರು ಪಹಣಿಯಲ್ಲಿ ಮತ್ತು ಆಧಾರ್ ಕಾರ್ಡ್‌ನಲ್ಲಿ ವ್ಯತ್ಯಾಸವಿದ್ದು ತಹಸೀಲ್ದಾರ್ ರವರಿಂದ ಧೃಡೀಕರಣ ಸಲ್ಲಿಸಲು ಸೂಚಿಸಲಾಗಿದೆ.
	ಗೌಸ್ ಮಹಮ್ಮದ್ ಬಿನ್ ಅಬ್ದುಲ್ ರಸೂಬ್	26/5	1-12				

ವಿಶೇಷ ಭೂಸ್ವಾಧೀನಾಧಿಕಾರಿಗಳ ಕಚೇರಿ, ಎತ್ತಿನಹೊಳೆ ಯೋಜನೆ, ಹಾಸನ

ಗ್ರಾಮದ ಹೆಸರು: ಹೆಬ್ಬಸಾಲೆ ಹೋಬಳಿ ಹೆಸರು: ಕಸಬಾ ತಾಲ್ಲೂಕಿನ ಹೆಸರು: ಸಕಲೇಶಪುರ

ಕ್ರ.ಸಂ	ಅವಾರ್ಡ್‌ದಾರರ ಹೆಸರು	ಭೂಸ್ವಾಧೀನ ಜಮೀನಿನ ಸರ್ವೆ ನಂ	ವಿಸ್ತೀರ್ಣ	ಅವಾರ್ಡ್ ಮೊತ್ತ	ಅವಾರ್ಡ್ ನೋಟೀಸ್ ಜಾರಿಯಾದ ದಿನಾಂಕ	ದಾಖಲಾತಿ ಸಲ್ಲಿಸಿದ್ದಲ್ಲಿ ಸಲ್ಲಿಸಿದ ದಿನಾಂಕ	ಅವಾರ್ಡ್ ಮೊತ್ತ ಪಾವತಿಯಾಗದೇ ಇರುವುದಕ್ಕೆ ಕಾರಣ
1	ರಮೇಶ್ ಬಿನ್ ಲೇ ಹನುಮಯ್ಯ	450	0-1	21786.00	6/22/2021		ದಾಖಲಾತಿ ಸಲ್ಲಿಸಿರುವುದಿಲ್ಲ.
2	ನಗಮ್ಮ ಕೋಂ ಪುಟ್ಟಯ್ಯ ಬಸವಯ್ಯ ಬಿನ್ ಭೈರಯ್ಯ (ಜಂಟಿ)	452	0-14	1803790.00	6/22/2021		ದಾಖಲಾತಿ ಸಲ್ಲಿಸಿರುವುದಿಲ್ಲ.
3	ಬಸವಯ್ಯ ಬಿನ್ ಭೈರಯ್ಯ	453	0-14	4249180.00	6/22/2021		ದಾಖಲಾತಿ ಸಲ್ಲಿಸಿರುವುದಿಲ್ಲ.
4	ಹೆಚ್.ಕೆ.ಚಂದ್ರಶೇಖರ್ ಬಿನ್ ಕೋಮಾರಿ ಗೌಡ	379/1	0-13	1445097.00	6/22/2021		ದಾಖಲಾತಿ ಸಲ್ಲಿಸಿರುವುದಿಲ್ಲ.
5	ಮಂಜುಲ ಕೋಂ ಶಿವಲಿಂಗಪ್ಪ, ಗೀತಾಂಜಲಿ ಬಿನ್ ಶಿವಲಿಂಗಪ್ಪ (ಜಂಟಿ)	375/1	0-03	80031.00	6/22/2021		ದಾಖಲಾತಿ ಸಲ್ಲಿಸಿರುವುದಿಲ್ಲ.
6	ನಂಜಮ್ಮ ಕೋಂ ಸಿದ್ದೇಗೌಡ	375/3	0-21	1060217.00	6/22/2021		
7	ಮುರುಗೇಶ್ ಬಿನ್ ಕೋಮಾರಿಗೌಡ, ಹೆಚ್.ಕೆ. ಚಂದ್ರಶೇಖರ್ ಬಿನ್ ಕೋಮಾರಿಗೌಡ	380/1	0-18	7236432.00	6/22/2021	-	ದಾಖಲಾತಿ ಸಲ್ಲಿಸಿರುವುದಿಲ್ಲ.
8	ವಿರಭದ್ರಪ್ಪ ಬಿನ್ ಹೆಚ್.ಆರ್ ನಂಜಪ್ಪ, ಹೆಚ್.ವೈ.ಶಿವಲಿಂಗಪ್ಪ	214	0-35	933695.00	6/22/2021		ದಾಖಲಾತಿ ಸಲ್ಲಿಸಿರುವುದಿಲ್ಲ.
9	ರೂಪಲತ ಕೋಂ ಹೆಚ್.ಪಿ.ಮಂಜುನಾಥ್	225 226/2 374	0-10 0-06 0-23	3860867.00	6/22/2021		ದಾಖಲಾತಿ ಸಲ್ಲಿಸಿರುವುದಿಲ್ಲ.

10	ಶಶಿಧರ್ ಬಿನ್ ಉತ್ತಪ್ಪಗೌಡ,ಶಿವಕುಮಾರ್ ಬಿನ್ ಉತ್ತಪ್ಪಗೌಡ. (ಜಂಟಿ)	226/4	0-01	26677.00	6/22/2021		ದಾಖಲಾತಿ ಸಲ್ಲಿಸಿರುವುದಿಲ್ಲ.
11	ಹೆಚ್.ಆರ್.ಹರೀಶ್ಚಂದ್ರ ಬಿನ್ ರಾಮಪ್ಪ	220	0-02	53354.00	6/22/2021		ದಾಖಲಾತಿ ಸಲ್ಲಿಸಿರುವುದಿಲ್ಲ.
12	ಕಮಲಮ್ಮ ಕೋಂ ಲೇ ಶಾಂತ ಮಲ್ಲೇಗೌಡ	193/1 187/2 194/4	0-25 0-30 0-06	2127296.00	6/22/2021		ದಾಖಲಾತಿ ಸಲ್ಲಿಸಿರುತ್ತಾರೆ ಪಿ.ಟಿ.ಸಿ.ಎಲ್. ಕಾಯ್ದೆ ದಾಖಲೆ ಬೇಕಾಗಿದೆ, ಬಾಕಿ ಇದೆ.
13	ರಂಗಣ್ಣ ಬಿನ್ ಪುಟ್ಟಯ್ಯ	211/3	0-11	793447.00	6/22/2021		ದಾಖಲಾತಿ ಸಲ್ಲಿಸಿರುವುದಿಲ್ಲ.
14	ಶಾರದಮ್ಮ ಕೋಂ ಲೇ ಹೆಚ್.ಎಸ್.ಪುಟ್ಟಸ್ವಾಮಪ್ಪ	121/1	0-19	1075131.00	6/22/2021		ದಾಖಲಾತಿ ಸಲ್ಲಿಸಿರುತ್ತಾರೆ ಪಿ.ಟಿ.ಸಿ.ಎಲ್. ಕಾಯ್ದೆ ದಾಖಲೆ ಬೇಕಾಗಿದೆ, ಬಾಕಿ ಇದೆ.
15	ದೇವರಾಜು ಬಿಬಿನ್ ಹೆಚ್.ಪಿ.ಸಂಗಪ್ಪ	178/1	0-01	26677.00	6/22/2021		ದಾಖಲಾತಿ ಸಲ್ಲಿಸಿರುವುದಿಲ್ಲ.
16	ಹಾ ಡೆ ಸಾಹೇಬರು	181/1	0-05	633385.00	6/22/2021		ದಾಖಲಾತಿ ಸಲ್ಲಿಸಿರುವುದಿಲ್ಲ.
17	ಹೆಚ್.ಎಸ್.ರುದ್ರಪ್ಪ ಬಿನ್ ಶಾಂತ ಮಲ್ಲೇಗೌಡ	182	0-27	720279.00	6/22/2021		ದಾಖಲಾತಿ ಸಲ್ಲಿಸಿರುವುದಿಲ್ಲ.
18	ಮೀರಾ ರಾಜ್ ಕೋಂ ಲೇ ಹೆಚ್.ಪಿ.ಕಾಂತರಾಜ್ ಹೆಚ್.ಕೆ.ಸಂತೋಷ್ ಬಿನ್ ಲೇ ಹೆಚ್.ಪಿ.ಕಾಂತರಾಜ್, ಅಂಬಿಕಾ ಸಂತೋಷ್ ಬಿನ್ ಲೇ ಹೆಚ್.ಪಿ.ಕಾಂತಾಜ್ (ಜಂಟಿ)	183	0-02	53354.00	6/22/2021		ದಾಖಲಾತಿ ಸಲ್ಲಿಸಿರುವುದಿಲ್ಲ.

19	ಹೆಚ್.ಆರ್.ಚನ್ನಪ್ಪ ಬಿನ್ ರಾಮೇಗೌಡ	185 186/2 188/4 178/2 49/2 50/2	1-14 0-27 0-15 0-14 0-31 0-12	9492705.00	6/22/2021	ದಾಖಲಾತಿ ಸಲ್ಲಿಸಿರುವುದಿಲ್ಲ.
20	ಬೈರದೇವರು	189	0-05	133385.00	6/22/2021	ದಾಖಲಾತಿ ಸಲ್ಲಿಸಿದ್ದು, ಬೆಲೆ ನಿಗದಿ ಬಗ್ಗೆ ತಕರಾರು ಇದೆ.
21	ಶಶೀ ರಾಮೇಶ್‌ವರದೇವರು	191	0-04	106708.00	6/22/2021	ದಾಖಲಾತಿ ಸಲ್ಲಿಸಿದ್ದು, ಬೆಲೆ ನಿಗದಿ ಬಗ್ಗೆ ತಕರಾರು ಇದೆ.
22	ಸರೋಜಮ್ಮ ಕೋಂ ಬಸಪ್ಪ ಸುಬ್ಬೇಗೌಡ ಬಿನ್ ಪುಟ್ಟೇಗೌಡ	177/1	0-18	1504154.00	6/22/2021	ದಾಖಲಾತಿ ಸಲ್ಲಿಸಿರುವುದಿಲ್ಲ.
23	ಫೈರೋಸ್ ಅಹಮದ್ ಗೈರ್	51/2ಇ	0-10	950315.00	6/22/2021	ದಾಖಲಾತಿ ಸಲ್ಲಿಸಿರುವುದಿಲ್ಲ.
24	ಹೆಚ್.ಅಬ್ದುಲ್ ಖಾಯಂ ಬಿನ್ ಹೆಚ್.ಎಂ.ಇಸ್ಮೇಲ್	51/2ಸ 50/1 50/3 52 51/1 51/2ಡಿ 51/2ಬಿ 51/2ಎ	0-08 0-07 0-26 0-0 1/2 0-10 0-03 0-04 0-05	8487981.00	6/22/2021	ದಾಖಲಾತಿ ಸಲ್ಲಿಸಿರುವುದಿಲ್ಲ.

25	ಸೋಗರ ಬಾನು ಕೋಂ ಅಬ್ಬಲ್ ಖಾಯಂ	170	0-38	7371382.00	6/22/2021		ದಾಖಲಾತಿ ಸಲ್ಲಿಸಿರುವುದಿಲ್ಲ.
26	ರೇವತಿ ಕೋಂ ಡಿ.ಸೀನಶೆಟ್ಟಿ	171/2	0-08	861545.00	6/22/2021		ದಾಖಲಾತಿ ಸಲ್ಲಿಸಿರುತ್ತಾರೆ
27	ರೇವತಿ ಬಿನ್ ಲೇ ಉಮಕಮ್ಮ	171/8	0-03	5609654.00	6/22/2021		ಪಿ.ಟಿ.ಸಿ.ಎಲ್. ಗೇಣಿ ಅರ್ಜಿ ಬೇಕು
28	ರೇವತಿ ಬಿನ್ ಲೇ ಉಮ್ಮಕ್ಕಮ್ಮ	49/1	1-09		6/22/2021		
29	ರಂಗಪ್ಪ	118/2	0-01½	40015.00	6/22/2021		ದಾಖಲಾತಿ ಸಲ್ಲಿಸಿರುವುದಿಲ್ಲ.
30	ಹೆಚ್.ಎಸ್.ಶಿವಪ್ಪ ಬಿನ್ ಶಾಂತ ಮಲ್ಲೇಗೌಡ	120/1 121	0-38 0-05	1147110.00	6/22/2021		ದಾಖಲಾತಿ ಸಲ್ಲಿಸಿರುವುದಿಲ್ಲ.

ವಿಶೇಷ ಭೂಸ್ವಾಧೀನಾಧಿಕಾರಿಗಳ ಕಚೇರಿ, ಎತ್ತಿನಹೊಳೆ ಯೋಜನೆ, ಹಾಸನ

ಗ್ರಾಮದ ಹೆಸರು: ದೋಡ್ಡನಾಗರ		ಹೋಬಳಿ ಹೆಸರು: ಕಸಬಾ		ತಾಲ್ಲೂಕಿನ ಹೆಸರು: ಸಕಲೇಶಪುರ			
ಕ್ರ.ಸಂ	ಅವಾರ್ಡ್‌ದಾರರ ಹೆಸರು	ಭೂಸ್ವಾಧೀನ ಜಮೀನಿನ ಸರ್ವೆ ನಂ	ವಿಸ್ತೀರ್ಣ	ಅವಾರ್ಡ್ ಮೊತ್ತ	ಅವಾರ್ಡ್ ನೋಟೀಸ್ ಜಾರಿಯಾದ ದಿನಾಂಕ	ದಾಖಲಾತಿ ಸಲ್ಲಿಸಿದಲ್ಲಿ ಸಲ್ಲಿಸಿದ ದಿನಾಂಕ	ಅವಾರ್ಡ್ ಮೊತ್ತ ಪಾವತಿಯಾಗದೇ ಇರುವುದಕ್ಕೆ ಕಾರಣ
1	ವಸಂತೇಗೌಡ ಬಿನ್ ಬೈರೇಗೌಡ ಎಮ್.ವಿ.ಧರ್ಮಗೌಡ ಬಿನ್ ವಸಂತೇಗೌಡ (ಜಂಟಿ)	73	0-32	848535.00	2/12/2021	-	ನ್ಯಾಯಾಲಯದಲ್ಲಿ ಹಣ ಠೇವಣಿ ಇಡಲಾಗಿದೆ.
2	ವಸಂತೇಗೌಡ ಬಿನ್ ಬೈರೇಗೌಡ, ಎಮ್.ವಿ.ಧರ್ಮಗೌಡ	75/1ಬಿ	0-28	928085.00	2/12/2021	-	ನ್ಯಾಯಾಲಯದಲ್ಲಿ ಹಣ ಠೇವಣಿ ಇಡಲಾಗಿದೆ.
3	ಎನ್.ಎಲ್.ಹರೀಶ್ ಬಿನ್ ಲೇ ಲಿಂಗಪ್ಪಗೌಡ ವಸಂತೇಗೌಡ ಬಿನ್ ಬೈರೇಗೌಡ, ಎಮ್.ವಿ.ಧರ್ಮಗೌಡ ಬಿನ್ ವಸಂತೇಗೌಡ (ಜಂಟಿ)	82	1-15	1458419.00	2/12/2021	-	ನ್ಯಾಯಾಲಯದಲ್ಲಿ ಹಣ ಠೇವಣಿ ಇಡಲಾಗಿದೆ.
4	ಎನ್.ಎಲ್.ರಮೇಶ್ ಬಿನ್ ಲೇ ಲಿಂಗಪ್ಪಗೌಡ	85/1	0-01	123653.00	2/12/2021		ದಾಖಲಾತಿ ಸಲ್ಲಿಸಿರುವುದಿಲ್ಲ.
5	ಶಂಬೇಗೌಡ	89	0-02	66292.00	2/12/2021		ದಾಖಲಾತಿ ಸಲ್ಲಿಸಿರುವುದಿಲ್ಲ.
6	ವಸಂತೇಗೌಡ ಬಿನ್ ಬೈರೇಗೌಡ, ಎಮ್.ವಿ.ಧರ್ಮಗೌಡ ಬಿನ್ ವಸಂತೇಗೌಡ (ಜಂಟಿ)	88/2ಎ	0-26	861793.00	2/12/2021		ನ್ಯಾಯಾಲಯದಲ್ಲಿ ಹಣ ಠೇವಣಿ ಇಡಲಾಗಿದೆ.
	ಒಟ್ಟು						

ವಿಶೇಷ ಭೂಸ್ವಾಧೀನಾಧಿಕಾರಿಗಳ ಕಚೇರಿ, ಎತ್ತಿನಹೊಳೆ ಯೋಜನೆ, ಹಾಸನ

		ಗ್ರಾಮದ ಹೆಸರು: ಕೂಡನಹಳ್ಳಿ		ಹೋಬಳಿ ಹೆಸರು: ಬೆಳಗೋಡು		ತಾಲ್ಲೂಕಿನ ಹೆಸರು: ಸಕಲೇಶಪುರ	
ಕ್ರ.ಸಂ	ಅವಾರ್ಡ್‌ದಾರರ ಹೆಸರು	ಭೂಸ್ವಾಧೀನ ಜಮೀನಿನ ಸರ್ವೆ ನಂ	ವಿಸ್ತೀರ್ಣ	ಅವಾರ್ಡ್ ಮೊತ್ತ	ಅವಾರ್ಡ್ ನೋಟೀಸ್ ಜಾರಿಯಾದ ದಿನಾಂಕ	ದಾಖಲಾತಿ ಸಲ್ಲಿಸಿದ್ದಲ್ಲಿ ಸಲ್ಲಿಸಿದ ದಿನಾಂಕ	ಅವಾರ್ಡ್ ಮೊತ್ತ ಪಾವತಿಯಾಗದೇ ಇರುವುದಕ್ಕೆ ಕಾರಣ
1	ಶಾಂತು ಬಿನ್ ಕಿನ್ನಿಗ	ಗ್ರಾಮಠಾಣ	0-35	914814.00	8/11/2021	-	ದಾಖಲಾತಿ ಸಲ್ಲಿಸಿರುವುದಿಲ್ಲ.
2	ರಮೇಶ			1596998.00	8/11/2021	-	ದಾಖಲಾತಿ ಸಲ್ಲಿಸಿರುವುದಿಲ್ಲ.
3	ಬಾಬು ಬಿನ್ ಕಿನ್ನಿಗ			1020262.00	8/11/2021	-	ದಾಖಲಾತಿ ಸಲ್ಲಿಸಿರುವುದಿಲ್ಲ.
4	ಉಪ್ಪಾರಯ್ಯ ಬಿನ್ ಚನ್ನಯ್ಯ	2	0-02	47333.00	8/11/2021	-	ದಾಖಲಾತಿ ಸಲ್ಲಿಸಿರುವುದಿಲ್ಲ.
5	ಚಂದ್ರಯ್ಯ ಬಿನ್ ಜವರಯ್ಯ	6/1	0-03	71000.00	8/11/2021	-	ದಾಖಲಾತಿ ಸಲ್ಲಿಸಿರುವುದಿಲ್ಲ.
6	ಚಂದ್ರಮ್ಮ ಕೋಂ ಮಂಜಯ್ಯ ನಂದೀಶ್ ಬಿನ್ ಮಂಜಯ್ಯಯ	6/2	0-2.5	559167.00	8/11/2021	-	ದಾಖಲಾತಿ ಸಲ್ಲಿಸಿರುವುದಿಲ್ಲ.
7	ಧರಣೇಶ್ ಬಿನ್ ರಂಗಯ್ಯ	6/3	0-3.5	82833.00	8/11/2021		ಗೇಣಿ, ಪಿಟಿಸಿಎಲ್, ಇಸಿ, ಸಲ್ಲಿಸಿರುವುದಿಲ್ಲ.
8	ಹೆಚ್.ಮಂಜುನಾಥ್ ಬಿನ್ ಹೆಚ್.ಆರ್ ಹೀರಣ್ಣಯ್ಯ	6/4 69	3-03	3351006.00	8/11/2021		ಹಣಪಾವತಿಸಲಾಗಿದೆ.
9	ಹೊನ್ನಪ್ಪ ಬಿನ್ ಜವರಯ್ಯ	6/5	0-24	7884110.00	8/11/2021		ಹಣಪಾವತಿಗೆ ಬಾಕಿ
10	ಕೆ.ಎನ್.ನಾಗಶ್ ಬಿನ್ ಪ ನಂಜಪ್ಪ ಜಯಚಂದ್ರ ಬಿನ್ ಪ ನಂಜಪ್ಪ, ಕೆ.ಎನ್. ನಾಗೇಶ ಬಿನ್ ಪ ನಂಜಪ್ಪ	20	1-02	11203471.00	8/11/2021		ಹಣ ಪಾವತಿಸಲು ಬಾಕಿ

11	ಮಹಾದೇವಸ್ವ ಬಿನ್ ಸಿದ್ದಣ್ಣಿ ಚಂದ್ರಶೇಖರ್ ಬಿನ್ ಗಿಡ್ಡಯ್ಯ (ಜಂಟಿ)	22/1	0-18	426001.00	8/11/2021	-	ದಾಖಲಾತಿ ಸಲ್ಲಿಸಿರುವುದಿಲ್ಲ.
12	ಬಿ.ಜೆ.ಇಸ್ಲಾಯಲ್ ಬಿನ್ ಮಹಮದ್ ಜಮಾಲುದ್ದೀನ್	22/2	0-01	23667.00	8/11/2021	-	ದಾಖಲಾತಿ ಸಲ್ಲಿಸಿರುವುದಿಲ್ಲ.
13	ಸುಲೋಚನ ಕೋಂ ತಿರುಮಲೈ	30/1ಎ	1-20	18379542.00	8/11/2021	-	ಗೇರಿ ಅರ್ಜಿ ನೀಡಿರುವುದಿಲ್ಲ.
14	ರಾಜಯ್ಯ ಬಿನ್ ಗಿಡ್ಡಯ್ಯ, ಕುಮಾರ್ ಬಿನ್ ಗಿಡ್ಡಯ್ಯ (ಜಂಟಿ)	36/3	0-17	902334.00	8/11/2021	-	ಕುಟುಂಬಸ್ಥರ ಒಪ್ಪಿಗೆ ಪತ್ರ ನೀಡಿರುವುದಿಲ್ಲ.
15	ಗೌರಮ್ಮ ಕೋಂ ಬಸವಯ್ಯ	67/1	0-33	580173	8/11/2021	-	ದಾಖಲಾತಿ ಸಲ್ಲಿಸಿರುವುದಿಲ್ಲ.
16	ಚನ್ನಿಗರಾಯ ಬಿನ್ ಉಪ್ಪಾರಯ್ಯ	67/2	0-26	457106	8/11/2021	-	ದಾಖಲಾತಿ ಸಲ್ಲಿಸಿರುವುದಿಲ್ಲ.
17	ಚನ್ನಪ್ಪ ಬಿನ್ ಲೇ ಉಪ್ಪಾರಯ್ಯ, ಈರಮ್ಮ ಕೋಂ ಮೂರ್ತಿ (ಜಂಟಿ)	67/3	0-26	957106	8/11/2021	-	ದಾಖಲಾತಿ ಸಲ್ಲಿಸಿರುವುದಿಲ್ಲ.
18	ಕೇಶವ ಬಿನ್ ಉಪ್ಪಾರಯ್ಯ	67/4	0-03	52743	8/11/2021	-	ದಾಖಲಾತಿ ಸಲ್ಲಿಸಿರುವುದಿಲ್ಲ.
19	ಶಾಂತಯ್ಯ ಬಿನ್ ಲೇ ಸಿದ್ದಯ್ಯ	70/3	0-04	94667	8/11/2021	-	ದಾಖಲಾತಿ ಸಲ್ಲಿಸಿರುವುದಿಲ್ಲ.
20	ಕಂಜಯ್ಯ ಬಿನ್ ಲೇ ಸಿದ್ದಯ್ಯ	70/4	0-20	973334	8/11/2021	-	ದಾಖಲಾತಿ ಸಲ್ಲಿಸಿರುವುದಿಲ್ಲ.
21	ಪಲ್ಲೇಶ್ ಬಿನ್ ಲೇ ಸಿದ್ದಯ್ಯ	70/5	0-22	6863398	8/11/2021	-	ಕಡತ ಪರಿಶೀಲನೆ ಹಂತದಲ್ಲಿವೆ.

ವಿಶೇಷ ಭೂಸ್ವಾಧೀನಾಧಿಕಾರಿಗಳ ಕಚೇರಿ, ಎತ್ತಿನಹೊಳೆ ಯೋಜನೆ, ಹಾಸನ

ಗ್ರಾಮದ ಹೆಸರು: ಬೆಳಗೋಡು		ಹೋಬಳಿ ಹೆಸರು: ಬೆಳಗೋಡು		ತಾಲ್ಲೂಕಿನ ಹೆಸರು: ಸಕಲೇಶಪುರ			
ಕ್ರ.ಸಂ	ಅವಾರ್ಡ್‌ದಾರರ ಹೆಸರು	ಭೂಸ್ವಾಧೀನ ಜಮೀನಿನ ಸರ್ವೆ ನಂ	ವಿಸ್ತೀರ್ಣ	ಅವಾರ್ಡ್ ಮೊತ್ತ	ಅವಾರ್ಡ್ ನೋಟೀಸ್ ಜಾರಿಯಾದ ದಿನಾಂಕ	ದಾಖಲಾತಿ ಸಲ್ಲಿಸಿದ್ದಲ್ಲಿ ಸಲ್ಲಿಸಿದ ದಿನಾಂಕ	ಅವಾರ್ಡ್ ಮೊತ್ತ ಪಾವತಿಯಾಗದೇ ಇರುವುದಕ್ಕೆ ಕಾರಣ
1	ಅಬ್ದುಲ್ ರೆಹಮಾನ್ ಬಿನ್ ಅಹಮದ್ ಸಾಬ್	48	0-08	1840746.00	8/23/2021	-	ದಾಖಲಾತಿ ಸಲ್ಲಿಸಿರುವುದಿಲ್ಲ.
2	ರಂಗಶೆಟ್ಟಿ ಬಿನ್ ಪುಟ್ಟಶೆಟ್ಟಿ	50/1	0-18	4056142.00	8/23/2021	-	ದಾಖಲಾತಿ ಸಲ್ಲಿಸಿರುವುದಿಲ್ಲ.
3	ಬಿ.ಪಿ.ಶಿವಶಂಕರ ಬಿನ್ ಪುಟ್ಟಶೆಟ್ಟಿ	50/2	0-32	7234285.00	8/23/2021	-	ದಾಖಲಾತಿ ಸಲ್ಲಿಸಿರುವುದಿಲ್ಲ.
4	ಬಿ.ಎಸ್.ವೇದಶೆಟ್ಟಿ ಬಿನ್ ಸಗನಶೆಟ್ಟಿ	50/3	0-35	8870679.00	8/23/2021	-	ದಾಖಲಾತಿ ಸಲ್ಲಿಸಿರುವುದಿಲ್ಲ.
5	ಬಿ.ಪಿ.ತಮ್ಮಶೆಟ್ಟಿ ಬಿನ್ ಪುಟ್ಟಶೆಟ್ಟಿ	50/4	0-4.5	1018900.00	8/23/2021	-	ದಾಖಲಾತಿ ಸಲ್ಲಿಸಿರುವುದಿಲ್ಲ.
6	ಗೌರಮ್ಮ ಕೋಂ ಹಾಲಪ್ಪಶೆಟ್ಟಿ	50/5	0-26	6783628.00	8/23/2021	-	ದಾಖಲಾತಿ ಸಲ್ಲಿಸಿರುವುದಿಲ್ಲ.
7	ಬಿ.ಕುಸುಮಾವತಿ ಕೋಂ ಲೇ ಬಿ.ಎಲ್.ಬಸವರಾಜು	50/7	0-6.5	1276448.00	8/23/2021	-	ದಾಖಲಾತಿ ಸಲ್ಲಿಸಿರುವುದಿಲ್ಲ.

8	ನಸೀಮಾ ಖಾತುನ್ ಬಿನ್ ಲೇ ರಫೀಕ್ ಅಹಮದ್, ಇಮ್ರಾನ್ ಜಾವೀದ್ ಬಿನ್ ಲೇ ರಫೀಕ್ ಅಹಮದ್, ರೆಹನಾ ನವೀದ್ ಬಿನ್ ಲೇ ರಫೀಕ್ ಅಹಮದ್, ಫರ್ಹಾನ್ ಖಾಲೀದ್ ಬಿನ್ ಲೇ ರಫೀಕ್ ಅಹಮದ್, ಫರ್ಜಾನ್ ಬಿನ್ ಲೇ ರಫೀಕ್ ಅಹಮದ್, ಸೀಮಾ ಅಂಜು ಬಿನ್ ಲೇ ರಫೀಕ್ ಅಹಮದ್, ಸಮೀನಾ ತಸ್ವೀಮ್ ಬಿನ್ ಲೇ ರಫೀಕ್ ಅಹಮದ್, ಅಸ್ಮಾರೂಹಿ ಬಿನ್ ಲೇ ರಫೀಕ್ ಅಹಮದ್, (ಜಂಟಿ)	55/1	3-32.5	28023147.00	8/23/2021	-	ದಾಖಲಾತಿ ಸಲ್ಲಿಸಿರುತ್ತಾರೆ ಆದರೆ ಬ್ಯಾಂಕ್ ಕ್ಲಿಯರ್ ನೀಡಿರುವುದಿಲ್ಲ.
9	ಜಯೇಂದ್ರ ರಾವ್ ಬಿನ್ ಗುರುರಾಜ್ ರಾವ್	55/2 56/3	0-05.5 0-28	6554929.00	8/23/2021	-	ದಾಖಲಾತಿ ಸಲ್ಲಿಸಿರುವುದಿಲ್ಲ.
10	ಅಬ್ದುಲ್ ರಶೀದ್ ಬಿನ್ ಅಲಿ ಹಸನ್ ರಾಹುತರ್	56/2	2-25	23695714.00	8/23/2021	-	ದಾಖಲಾತಿ ಸಲ್ಲಿಸಿರುವುದಿಲ್ಲ.
11	ಸಾಹಸ್.ಎಸ್ ಬಿನ್ ವಿ.ಎನ್ ಶ್ರೀನಿವಾಸರಂಗ, ಸುಮಿತ್ರ,ಎಂ.ಎಸ್ ಬಿನ್ ಸುಂದರರಾಜನ್.ಎಂ.ಆರ್ (ಜಂಟಿ)	56/19	0-05	4778742.00	8/23/2021	-	ದಾಖಲಾತಿ ಸಲ್ಲಿಸಿರುವುದಿಲ್ಲ.

12	ಶುಭಕರ್ ಭುವನೇಶ್ ರಾವ್ ಬಿನ್ ಭುವನೇಶ್ ನರಸಪ್ಪಯ್ಯ ರಾವ್	56/12	0-02.5	996684.00	8/23/2021	-	ದಾಖಲಾತಿ ಸಲ್ಲಿಸಿರುವುದಿಲ್ಲ.
13	ಸಿ.ವಿ.ಕೃಷ್ಣನ್ ಬಿನ್ ಸಿ.ಎನ್.ಆಚಾರ್ಯ, ಮೈಥಿಲಿ ಕೃಷ್ಣನ್ ಕೋಂ ಸಿ.ವಿ.ಕೃಷ್ಣನ್ (ಜಂಟಿ)	56/13	0-03	717374.00	8/23/2021	-	ದಾಖಲಾತಿ ಸಲ್ಲಿಸಿರುವುದಿಲ್ಲ.
14	ಸತ್ಯನಾರಾಯಣ.ಎನ್.ಬಿನ್ ಲೇ ನಾರಾಯಣಸ್ವಾಮಿ.ಜಿ	56/18	0-04.5	4990792.00	8/23/2021	-	ದಾಖಲಾತಿ ಸಲ್ಲಿಸಿರುವುದಿಲ್ಲ.
15	ಉಮಾ.ಎಂ.ವಿ ಕೋಂ ಬಿ.ಆರ್.ಗಿರೀಶ್, ಬಿ.ಆರ್.ಗಿರೀಶ್ ಬಿನ್ ಬಿ.ರಾಮಕೃಷ್ಣ (ಜಂಟಿ)	56/20	0-02	438054.00	8/23/2021	-	ದಾಖಲಾತಿ ಸಲ್ಲಿಸಿರುವುದಿಲ್ಲ.
16	ಲೀಲಾವತಿ ಕೋಂ ಕಾವೇರಿ ಬೆಟ್ಟಾಸುಬ್ಬಾರಾವ್	56/21	0-01	185840.00	8/23/2021	-	ದಾಖಲಾತಿ ಸಲ್ಲಿಸಿರುವುದಿಲ್ಲ.
17	ರಾಜೇಶ್ವರಿ ಕೃಷ್ಣನ್ ಬಿನ್ ವೆಂಕಟ ಸುಬ್ರಮಣ್ಯನ್ ಶಿವರಾಮನ್, ರಾಮನಾಥನ್ ವಾಸಂತಿ ಬಿನ್ ರಾಮನಾಥನ್ (ಜಂಟಿ)	56/23	0-03	2301706.00	8/23/2021	-	ದಾಖಲಾತಿ ಸಲ್ಲಿಸಿರುವುದಿಲ್ಲ.
18	ನಿರ್ವಾಣಯ್ಯ ಬಿನ್ ಸಿದ್ದಯ್ಯ	57/2	1-19	11366259.00	8/23/2021	-	ದಾಖಲಾತಿ ಸಲ್ಲಿಸಿರುವುದಿಲ್ಲ.



ಪರಿಹಾರ ಪಾವತಿಯಾಗದೇ ಇರುವ ಪ್ರಕರಣಗಳ ವಿವರ

ಗ್ರಾಮ : ಜಾಲಗುಣಿ			ಹೋಬಳಿ : ಚೇಳೂರು			ತಾಲ್ಲೂಕು : ಗುಬ್ಬಿ
ಕ್ರ.ಸಂ	ಅವಾರ್ಡ್ ಸಂಖ್ಯೆ	ಖಾತೆದಾರರ ಹೆಸರು	ಸರ್ವೆ ನಂಬರ್	ವಿಸ್ತೀರ್ಣ	ಪರಿಹಾರದ ಮೊತ್ತ	ಪರಿಹಾರ ಪಾವತಿಸದೇ ಇರುವುದಕ್ಕೆ ಕಾರಣ
1	2	3	4	5	6	7
1	20	ಸಿದ್ದರಾಮಯ್ಯ	38/1	0-01	22,823-00	ಅಂತಿಮ ತಿಳುವಳಿಕೆ ಪತ್ರ ನೀಡಿದಾಗಿಯೂ ದಾಖಲಾತಿ ಸಲ್ಲಿಸಿರುವುದಿಲ್ಲ ಆದ ಕಾರಣ ಕಲಂ77(2)ರನ್ವಯ ನ್ಯಾಯಾಲಯಕ್ಕೆ ಠೇವಣಿ ಇಡಲು ಕ್ರಮವಹಿಸಲಾಗುತ್ತಿದೆ.
ಒಟ್ಟು					22,823-00	

ಪರಿಹಾರ ಪಾವತಿಯಾಗದೇ ಇರುವ ಪ್ರಕರಣಗಳ ವಿವರ

ಗ್ರಾಮ : ದೇವರಾಜನಹಳ್ಳಿ			ಹೋಬಳಿ : ಬೆಳ್ಳಾವಿ			ತಾಲ್ಲೂಕು : ತುಮಕೂರು
ಕ್ರ.ಸಂ	ಅವಾರ್ಡ್ ಸಂಖ್ಯೆ	ಖಾತೆದಾರರ ಹೆಸರು	ಸರ್ವೆ ನಂಬರ್	ವಿಸ್ತೀರ್ಣ	ಪರಿಹಾರದ ಮೊತ್ತ	ಪರಿಹಾರ ಪಾವತಿಸದೇ ಇರುವುದಕ್ಕೆ ಕಾರಣ
1	2	3	4	5	6	7
1	2	ಸಿ.ಎ ರಜನಿ	13/1	0-01 1/4	48,615-00	ಅಂತಿಮ ತಿಳುವಳಿಕೆ ಪತ್ರ ನೀಡಿದಾಗಿಯೂ ದಾಖಲಾತಿ ಸಲ್ಲಿಸಿರುವುದಿಲ್ಲ ಆದ ಕಾರಣ ಕಲಂ77(2)ರನ್ವಯ ನ್ಯಾಯಾಲಯಕ್ಕೆ ಠೇವಣಿ ಇಡಲು ಕ್ರಮವಹಿಸಲಾಗುತ್ತಿದೆ.
ಒಟ್ಟು					48,615-00	

ಪರಿಹಾರ ಪಾವತಿಯಾಗದೇ ಇರುವ ಪ್ರಕರಣಗಳ ವಿವರ

ಗ್ರಾಮ : ಮಲಮಾಚಕುಂಟೆ			ಹೋಬಳಿ : ಚೇಳೂರು			ತಾಲ್ಲೂಕು : ಗುಬ್ಬಿ
ಕ್ರ.ಸಂ	ಅವಾರ್ಡ್ ಸಂಖ್ಯೆ	ಖಾತೆದಾರರ ಹೆಸರು	ಸರ್ವೆ ನಂಬರ್	ವಿಸ್ತೀರ್ಣ	ಪರಿಹಾರದ ಮೊತ್ತ	ಪರಿಹಾರ ಪಾವತಿಸದೇ ಇರುವುದಕ್ಕೆ ಕಾರಣ
1	2	3	4	5	6	7
1	3	ಪೂಜಾರಿ ಈರಯ್ಯ	27/3	0-39 1/2	2619860	ಅಂತಿಮ ತಿಳುವಳಿಕೆ ಪತ್ರ ನೀಡಿದಾಗಿಯೂ ದಾಖಲಾತಿ ಸಲ್ಲಿಸಿರುವುದಿಲ್ಲ ಆದ ಕಾರಣ ಕಲಂ77(2)ರನ್ವಯ ನ್ಯಾಯಾಲಯಕ್ಕೆ ಠೇವಣಿ ಇಡಲು ಕ್ರಮವಹಿಸಲಾಗುತ್ತಿದೆ.
2	4	ಪೂಜಾರಿ ಈರಯ್ಯ	69/1	1-27	4066500	ಅಂತಿಮ ತಿಳುವಳಿಕೆ ಪತ್ರ ನೀಡಿದಾಗಿಯೂ ದಾಖಲಾತಿ ಸಲ್ಲಿಸಿರುವುದಿಲ್ಲ ಆದ ಕಾರಣ ಕಲಂ77(2)ರನ್ವಯ ನ್ಯಾಯಾಲಯಕ್ಕೆ ಠೇವಣಿ ಇಡಲು ಕ್ರಮವಹಿಸಲಾಗುತ್ತಿದೆ.
3	7	ಮಾಳಮ್ಮ	69/2	0-08	246424	ಅಂತಿಮ ತಿಳುವಳಿಕೆ ಪತ್ರ ನೀಡಿದಾಗಿಯೂ ದಾಖಲಾತಿ ಸಲ್ಲಿಸಿರುವುದಿಲ್ಲ ಆದ ಕಾರಣ ಕಲಂ77(2)ರನ್ವಯ ನ್ಯಾಯಾಲಯಕ್ಕೆ ಠೇವಣಿ ಇಡಲು ಕ್ರಮವಹಿಸಲಾಗುತ್ತಿದೆ.
4	10	ಹುಚ್ಚೇರಯ್ಯ	68/3	1-00	2005156	ಅಂತಿಮ ತಿಳುವಳಿಕೆ ಪತ್ರ ನೀಡಿದಾಗಿಯೂ ದಾಖಲಾತಿ ಸಲ್ಲಿಸಿರುವುದಿಲ್ಲ ಆದ ಕಾರಣ ಕಲಂ77(2)ರನ್ವಯ ನ್ಯಾಯಾಲಯಕ್ಕೆ ಠೇವಣಿ ಇಡಲು ಕ್ರಮವಹಿಸಲಾಗುತ್ತಿದೆ.
5	13	ಚನ್ನಕದುರಯ್ಯ	62/5	0-03	182239	ಅಂತಿಮ ತಿಳುವಳಿಕೆ ಪತ್ರ ನೀಡಿದಾಗಿಯೂ ದಾಖಲಾತಿ ಸಲ್ಲಿಸಿರುವುದಿಲ್ಲ ಆದ ಕಾರಣ ಕಲಂ77(2)ರನ್ವಯ ನ್ಯಾಯಾಲಯಕ್ಕೆ ಠೇವಣಿ ಇಡಲು ಕ್ರಮವಹಿಸಲಾಗುತ್ತಿದೆ.
6	14	ಚನ್ನಕದುರಯ್ಯ	63/1	1-33	8266530	ಗುಬ್ಬಿ ಕೋರ್ಟ್ ಒ.ಎಸ್ 234/18 ಪ್ರಕರಣ ಇದ್ದು ನ್ಯಾಯಾಲಯಕ್ಕೆ ಠೇವಣಿ ಇಡಲಾಗುತ್ತಿದೆ.

7	16	ಸಿದ್ದಲಿಂಗಮೂರ್ತಿ	64/2	0-19	939014	ಅಂತಿಮ ತಿಳುವಳಿಕೆ ಪತ್ರ ನೀಡಿದಾಗಿಯೂ ದಾಖಲಾತಿ ಸಲ್ಲಿಸಿರುವುದಿಲ್ಲ ಆದ ಕಾರಣ ಕಲಂ77(2)ರನ್ವಯ ನ್ಯಾಯಾಲಯಕ್ಕೆ ಠೇವಣಿ ಇಡಲು ಕ್ರಮವಹಿಸಲಾಗುತ್ತಿದೆ.
8	18	ಕೆ.ಶಿವಲಿಂಗಯ್ಯ	64/4	0-21	646864	ಅಂತಿಮ ತಿಳುವಳಿಕೆ ಪತ್ರ ನೀಡಿದಾಗಿಯೂ ದಾಖಲಾತಿ ಸಲ್ಲಿಸಿರುವುದಿಲ್ಲ ಆದ ಕಾರಣ ಕಲಂ77(2)ರನ್ವಯ ನ್ಯಾಯಾಲಯಕ್ಕೆ ಠೇವಣಿ ಇಡಲು ಕ್ರಮವಹಿಸಲಾಗುತ್ತಿದೆ.
9	19	ಪರಮೇಶ್ವರಯ್ಯ	64/3	0-24	754515	ಅಂತಿಮ ತಿಳುವಳಿಕೆ ಪತ್ರ ನೀಡಿದಾಗಿಯೂ ದಾಖಲಾತಿ ಸಲ್ಲಿಸಿರುವುದಿಲ್ಲ ಆದ ಕಾರಣ ಕಲಂ77(2)ರನ್ವಯ ನ್ಯಾಯಾಲಯಕ್ಕೆ ಠೇವಣಿ ಇಡಲು ಕ್ರಮವಹಿಸಲಾಗುತ್ತಿದೆ.
ಒಟ್ಟು				7-14 1/2	19727102	

ಪರಿಹಾರ ಪಾವತಿಯಾಗದೇ ಇರುವ ಪ್ರಕರಣಗಳ ವಿವರ

ಗ್ರಾಮ : ನಲ್ಲೂರು			ಹೋಬಳಿ : ಚೇಳೂರು			ತಾಲ್ಲೂಕು : ಗುಬ್ಬಿ
ಕ್ರ.ಸಂ	ಅವಾರ್ಡ್ ಸಂಖ್ಯೆ	ಖಾತೆದಾರರ ಹೆಸರು	ಸರ್ವೆ ನಂಬರ್	ವಿಸ್ತೀರ್ಣ	ಪರಿಹಾರದ ಮೊತ್ತ	ಪರಿಹಾರ ಪಾವತಿಸದೇ ಇರುವುದಕ್ಕೆ ಕಾರಣ
1	2	3	4	5	6	7
1	7	ಗೋವಿಂದಯ್ಯ	50/1	0-13	327518	ಅಂತಿಮ ತಿಳುವಳಿಕೆ ಪತ್ರ ನೀಡಿದಾಗಿಯೂ ದಾಖಲಾತಿ ಸಲ್ಲಿಸಿರುವುದಿಲ್ಲ ಆದ ಕಾರಣ ಕಲಂ77(2)ರನ್ವಯ ನ್ಯಾಯಾಲಯಕ್ಕೆ ಠೇವಣಿ ಇಡಲು ಕ್ರಮವಹಿಸಲಾಗುತ್ತಿದೆ.
2	8	ಪರಮೇಶ್	50/3	0-09 1/2	943226	ಎ.ಸಿ ಕೋರ್ಟ್‌ನಲ್ಲಿ ಪ್ರಕರಣ ಇರುವುದರಿಂದ 77(2)ರನ್ವಯ ನ್ಯಾಯಾಲಯಕ್ಕೆ ಠೇವಣಿ ಕ್ರಮವಹಿಸಲಾಗುತ್ತಿದೆ.
3	9	ಶಿವಕುಮಾರ್	50/4	0-27 1/2	1359215	ಎ.ಸಿ ಕೋರ್ಟ್‌ನಲ್ಲಿ ಪ್ರಕರಣ ಇರುವುದರಿಂದ 77(2)ರನ್ವಯ ನ್ಯಾಯಾಲಯಕ್ಕೆ ಠೇವಣಿ ಕ್ರಮವಹಿಸಲಾಗುತ್ತಿದೆ.
4	10	ಸಿ.ಆರ್ ಗೋಪಾಲ್	51/5	0-00 3/4	13172	ಅಂತಿಮ ತಿಳುವಳಿಕೆ ಪತ್ರ ನೀಡಿದಾಗಿಯೂ ದಾಖಲಾತಿ ಸಲ್ಲಿಸಿರುವುದಿಲ್ಲ ಆದ ಕಾರಣ ಕಲಂ77(2)ರನ್ವಯ ನ್ಯಾಯಾಲಯಕ್ಕೆ ಠೇವಣಿ ಇಡಲು ಕ್ರಮವಹಿಸಲಾಗುತ್ತಿದೆ.
5	15	ಸಿ.ಟಿ ಪಾಪಣ್ಣ	77/2	0-13	453856	ಅಂತಿಮ ತಿಳುವಳಿಕೆ ಪತ್ರ ನೀಡಿದಾಗಿಯೂ ದಾಖಲಾತಿ ಸಲ್ಲಿಸಿರುವುದಿಲ್ಲ ಆದ ಕಾರಣ ಕಲಂ77(2)ರನ್ವಯ ನ್ಯಾಯಾಲಯಕ್ಕೆ ಠೇವಣಿ ಇಡಲು ಕ್ರಮವಹಿಸಲಾಗುತ್ತಿದೆ.
6	19	ದಾಸಪ್ಪ	77/14	0-26	1014109	ಅಂತಿಮ ತಿಳುವಳಿಕೆ ಪತ್ರ ನೀಡಿದಾಗಿಯೂ ದಾಖಲಾತಿ ಸಲ್ಲಿಸಿರುವುದಿಲ್ಲ ಆದ ಕಾರಣ ಕಲಂ77(2)ರನ್ವಯ ನ್ಯಾಯಾಲಯಕ್ಕೆ ಠೇವಣಿ ಇಡಲು ಕ್ರಮವಹಿಸಲಾಗುತ್ತಿದೆ.

7	20	ಪೊಲಿ ಈರಯ್ಯ	77/6	0-03	85123	ಅಂತಿಮ ತಿಳುವಳಿಕೆ ಪತ್ರ ನೀಡಿದಾಗಿಯೂ ದಾಖಲಾತಿ ಸಲ್ಲಿಸಿರುವುದಿಲ್ಲ ಆದ ಕಾರಣ ಕಲಂ77(2)ರನ್ವಯ ನ್ಯಾಯಾಲಯಕ್ಕೆ ಠೇವಣಿ ಇಡಲು ಕ್ರಮವಹಿಸಲಾಗುತ್ತಿದೆ.
8	24	ಚನ್ನಬಸವಯ್ಯ	104/3	0-00 1/2	8778	ಅಂತಿಮ ತಿಳುವಳಿಕೆ ಪತ್ರ ನೀಡಿದಾಗಿಯೂ ದಾಖಲಾತಿ ಸಲ್ಲಿಸಿರುವುದಿಲ್ಲ ಆದ ಕಾರಣ ಕಲಂ77(2)ರನ್ವಯ ನ್ಯಾಯಾಲಯಕ್ಕೆ ಠೇವಣಿ ಇಡಲು ಕ್ರಮವಹಿಸಲಾಗುತ್ತಿದೆ.
9	28	ನಾರಾಯಣಮ್ಮ	105	1-10	878130	ಅಂತಿಮ ತಿಳುವಳಿಕೆ ಪತ್ರ ನೀಡಿದಾಗಿಯೂ ದಾಖಲಾತಿ ಸಲ್ಲಿಸಿರುವುದಿಲ್ಲ ಆದ ಕಾರಣ ಕಲಂ77(2)ರನ್ವಯ ನ್ಯಾಯಾಲಯಕ್ಕೆ ಠೇವಣಿ ಇಡಲು ಕ್ರಮವಹಿಸಲಾಗುತ್ತಿದೆ.
10	30	ದೊಡ್ಡಮುತ್ತಮ್ಮ	112/2ಬಿ	0-08	231432	ಗುಬ್ಬಿ ನ್ಯಾಯಾಲಯದಲ್ಲಿ ಒಎಸ್ 98/2020 ಪ್ರಕರಣ ಇದ್ದು ನ್ಯಾಯಾಲಯಕ್ಕೆ ಠೇವಣಿ ಇಡಲಾಗುವುದು.
11	39	ಸಿದ್ದಮ್ಮ	122/3	0-01 1/2	73873	ಅಂತಿಮ ತಿಳುವಳಿಕೆ ಪತ್ರ ನೀಡಿದಾಗಿಯೂ ದಾಖಲಾತಿ ಸಲ್ಲಿಸಿರುವುದಿಲ್ಲ ಆದ ಕಾರಣ ಕಲಂ77(2)ರನ್ವಯ ನ್ಯಾಯಾಲಯಕ್ಕೆ ಠೇವಣಿ ಇಡಲು ಕ್ರಮವಹಿಸಲಾಗುತ್ತಿದೆ.
12	43	ಬಸವರಾಜು	243/1	0-02 1/2	44056	ಅಂತಿಮ ತಿಳುವಳಿಕೆ ಪತ್ರ ನೀಡಿದಾಗಿಯೂ ದಾಖಲಾತಿ ಸಲ್ಲಿಸಿರುವುದಿಲ್ಲ ಆದ ಕಾರಣ ಕಲಂ77(2)ರನ್ವಯ ನ್ಯಾಯಾಲಯಕ್ಕೆ ಠೇವಣಿ ಇಡಲು ಕ್ರಮವಹಿಸಲಾಗುತ್ತಿದೆ.
13	44	ಚಿಕ್ಕಣ್ಣ	243/2	0-00 1/2	54594	ಅಂತಿಮ ತಿಳುವಳಿಕೆ ಪತ್ರ ನೀಡಿದಾಗಿಯೂ ದಾಖಲಾತಿ ಸಲ್ಲಿಸಿರುವುದಿಲ್ಲ ಆದ ಕಾರಣ ಕಲಂ77(2)ರನ್ವಯ ನ್ಯಾಯಾಲಯಕ್ಕೆ ಠೇವಣಿ ಇಡಲು ಕ್ರಮವಹಿಸಲಾಗುತ್ತಿದೆ.
14	45	ಗಂಗಮ್ಮ	243/3	0-08	633350	ಅಂತಿಮ ತಿಳುವಳಿಕೆ ಪತ್ರ ನೀಡಿದಾಗಿಯೂ ದಾಖಲಾತಿ ಸಲ್ಲಿಸಿರುವುದಿಲ್ಲ ಆದ ಕಾರಣ ಕಲಂ77(2)ರನ್ವಯ ನ್ಯಾಯಾಲಯಕ್ಕೆ ಠೇವಣಿ ಇಡಲು ಕ್ರಮವಹಿಸಲಾಗುತ್ತಿದೆ.

15	46	ಚಿಕ್ಕಣ್ಣ	250	0-32	1308819	ಅಂತಿಮ ತಿಳುವಳಿಕೆ ಪತ್ರ ನೀಡಿದಾಗಿಯೂ ದಾಖಲಾತಿ ಸಲ್ಲಿಸಿರುವುದಿಲ್ಲ ಆದ ಕಾರಣ ಕಲಂ77(2)ರನ್ವಯ ನ್ಯಾಯಾಲಯಕ್ಕೆ ಠೇವಣಿ ಇಡಲು ಕ್ರಮವಹಿಸಲಾಗುತ್ತಿದೆ.
16	47	ಬಸವಯ್ಯ	209	0-28	2708861	ಅಂತಿಮ ತಿಳುವಳಿಕೆ ಪತ್ರ ನೀಡಿದಾಗಿಯೂ ದಾಖಲಾತಿ ಸಲ್ಲಿಸಿರುವುದಿಲ್ಲ ಆದ ಕಾರಣ ಕಲಂ77(2)ರನ್ವಯ ನ್ಯಾಯಾಲಯಕ್ಕೆ ಠೇವಣಿ ಇಡಲು ಕ್ರಮವಹಿಸಲಾಗುತ್ತಿದೆ.
17	48	ದೊಡ್ಡಯ್ಯ				
ಒಟ್ಟು				5-23 3/4	10138112	

ಪರಿಹಾರ ಪಾವತಿಯಾಗದೇ ಇರುವ ಪ್ರಕರಣಗಳ ವಿವರ

ಗ್ರಾಮ : ವಿರೂಪಾಕ್ಷಪುರ			ಹೋಬಳಿ : ನಿಟ್ಟೂರು			ತಾಲ್ಲೂಕು : ಗುಬ್ಬಿ
ಕ್ರ.ಸಂ	ಅವಾರ್ಡ್ ಸಂಖ್ಯೆ	ಖಾತೆದಾರರ ಹೆಸರು	ಸರ್ವೆ ನಂಬರ್	ವಿಸ್ತೀರ್ಣ	ಪರಿಹಾರದ ಮೊತ್ತ	ಪರಿಹಾರ ಪಾವತಿಸದೇ ಇರುವುದಕ್ಕೆ ಕಾರಣ
1	2	3	4	5	6	7
1	1	ರಂಗಮ್ಮ ಇತರರು	39/10	0-26	700732	ಅಂತಿಮ ತಿಳುವಳಿಕೆ ಪತ್ರ ನೀಡಿದಾಗಿಯೂ ದಾಖಲಾತಿ ಸಲ್ಲಿಸಿರುವುದಿಲ್ಲ ಆದ ಕಾರಣ ಕಲಂ77(2)ರನ್ವಯ ನ್ಯಾಯಾಲಯಕ್ಕೆ ಠೇವಣಿ ಇಡಲು ಕ್ರಮವಹಿಸಲಾಗುತ್ತಿದೆ.
2	2	ಸುವರ್ಣಮ್ಮ & ಇತರರು	39/3	0-23	619878	ಅಂತಿಮ ತಿಳುವಳಿಕೆ ಪತ್ರ ನೀಡಿದಾಗಿಯೂ ದಾಖಲಾತಿ ಸಲ್ಲಿಸಿರುವುದಿಲ್ಲ ಆದ ಕಾರಣ ಕಲಂ77(2)ರನ್ವಯ ನ್ಯಾಯಾಲಯಕ್ಕೆ ಠೇವಣಿ ಇಡಲು ಕ್ರಮವಹಿಸಲಾಗುತ್ತಿದೆ.
3	3	ತಿಮ್ಮಕ್ಕ	39/6	0-28	754635	ಅಂತಿಮ ತಿಳುವಳಿಕೆ ಪತ್ರ ನೀಡಿದಾಗಿಯೂ ದಾಖಲಾತಿ ಸಲ್ಲಿಸಿರುವುದಿಲ್ಲ ಆದ ಕಾರಣ ಕಲಂ77(2)ರನ್ವಯ ನ್ಯಾಯಾಲಯಕ್ಕೆ ಠೇವಣಿ ಇಡಲು ಕ್ರಮವಹಿಸಲಾಗುತ್ತಿದೆ.
4	4	ಈಶ್ವರಯ್ಯ	39/5	0-27	1020775	ಅಂತಿಮ ತಿಳುವಳಿಕೆ ಪತ್ರ ನೀಡಿದಾಗಿಯೂ ದಾಖಲಾತಿ ಸಲ್ಲಿಸಿರುವುದಿಲ್ಲ ಆದ ಕಾರಣ ಕಲಂ77(2)ರನ್ವಯ ನ್ಯಾಯಾಲಯಕ್ಕೆ ಠೇವಣಿ ಇಡಲು ಕ್ರಮವಹಿಸಲಾಗುತ್ತಿದೆ.
5	5	ಲಿಂಗಪ್ಪ	39/2ಪಿ	0-26	700732	ಗುಬ್ಬಿ ನ್ಯಾಯಾಲಯ ಒ.ಎಸ್48/18 ಮತ್ತು ಪಿಟಿಸಿಎಲ್ ಕೇಸ್ ಪ್ರಕರಣ ಇದ್ದು ನ್ಯಾಯಾಲಯಕ್ಕೆ ಠೇವಣಿ ಇಡಲಾಗುತ್ತಿದೆ.

6	6	ಈರಮ್ಮ & ಇತರರು	39/7	0-25 1/2	687256	ಗುಬ್ಬಿ ನ್ಯಾಯಾಲಯ ಒ.ಎಸ್ 233/19 ಪ್ರಕರಣ ಇದ್ದು ನ್ಯಾಯಾಲಯಕ್ಕೆ ಠೇವಣಿ ಇಡಲಾಗುತ್ತಿದೆ.
7	7	ಶಿವರುದ್ರಮ್ಮ & ಇತರರು	39/4	0-16 1/2	444695	ಅಂತಿಮ ತಿಳುವಳಿಕೆ ಪತ್ರ ನೀಡಿದಾಗಿಯೂ ದಾಖಲಾತಿ ಸಲ್ಲಿಸಿರುವುದಿಲ್ಲ ಆದ ಕಾರಣ ಕಲಂ77(2)ರನ್ವಯ ನ್ಯಾಯಾಲಯಕ್ಕೆ ಠೇವಣಿ ಇಡಲು ಕ್ರಮವಹಿಸಲಾಗುತ್ತಿದೆ.
8	8	ರಂಗಮ್ಮ	39/8	0-05 1/2	148232	ಅಂತಿಮ ತಿಳುವಳಿಕೆ ಪತ್ರ ನೀಡಿದಾಗಿಯೂ ದಾಖಲಾತಿ ಸಲ್ಲಿಸಿರುವುದಿಲ್ಲ ಆದ ಕಾರಣ ಕಲಂ77(2)ರನ್ವಯ ನ್ಯಾಯಾಲಯಕ್ಕೆ ಠೇವಣಿ ಇಡಲು ಕ್ರಮವಹಿಸಲಾಗುತ್ತಿದೆ.
9	9	ವೆಂಕಟರಾಮಯ್ಯ ಇತರರು	39/9	0-07 1/2	202134	ಅಂತಿಮ ತಿಳುವಳಿಕೆ ಪತ್ರ ನೀಡಿದಾಗಿಯೂ ದಾಖಲಾತಿ ಸಲ್ಲಿಸಿರುವುದಿಲ್ಲ ಆದ ಕಾರಣ ಕಲಂ77(2)ರನ್ವಯ ನ್ಯಾಯಾಲಯಕ್ಕೆ ಠೇವಣಿ ಇಡಲು ಕ್ರಮವಹಿಸಲಾಗುತ್ತಿದೆ.
10	10	ಲಕ್ಕಯ್ಯ	39/ಓ1 39/2	0-18 1/2	513872	ತಪ್ಪಾಗಿ ದುರಸ್ತಾಗಿರುವುದರಿಂದ ಸರಿಪಡಿಸಿಕೊಂಡು ಬರುವವರೆಗೂ ಪರಿಹಾರ ತಡೆಯಿಡಿಯಲು ಕೋರಿರುವುದರಿಂದ.
11	11	ಈರಯ್ಯ	40	0-02	53902	ಅಂತಿಮ ತಿಳುವಳಿಕೆ ಪತ್ರ ನೀಡಿದಾಗಿಯೂ ದಾಖಲಾತಿ ಸಲ್ಲಿಸಿರುವುದಿಲ್ಲ ಆದ ಕಾರಣ ಕಲಂ77(2)ರನ್ವಯ ನ್ಯಾಯಾಲಯಕ್ಕೆ ಠೇವಣಿ ಇಡಲು ಕ್ರಮವಹಿಸಲಾಗುತ್ತಿದೆ.
12	12	ಚನ್ನಬಸವಯ್ಯ ಇತರರು	63/2	0-12 1/2	1032674	ಎ.ಸಿ ಕೋರ್ಟ್‌ನಲ್ಲಿ ಪ್ರಕರಣ ಇರುವುದರಿಂದ 77(2)ರನ್ವಯ ನ್ಯಾಯಾಲಯಕ್ಕೆ ಠೇವಣಿ ಇಡಲು ಕ್ರಮವಹಿಸಲಾಗುತ್ತಿದೆ.
13	13	ಚನ್ನಬಸವಯ್ಯ ಇತರರು	63/3	1-16	2022301	ಎ.ಸಿ ಕೋರ್ಟ್‌ನಲ್ಲಿ ಪ್ರಕರಣ ಇರುವುದರಿಂದ 77(2)ರನ್ವಯ ನ್ಯಾಯಾಲಯಕ್ಕೆ ಠೇವಣಿ ಇಡಲು ಕ್ರಮವಹಿಸಲಾಗುತ್ತಿದೆ.
14	14	ಚನ್ನಬಸವಯ್ಯ ಇತರರು	63/4ಓ	1-13	1428415	ಎ.ಸಿ ಕೋರ್ಟ್‌ನಲ್ಲಿ ಪ್ರಕರಣ ಇರುವುದರಿಂದ 77(2)ರನ್ವಯ ನ್ಯಾಯಾಲಯಕ್ಕೆ ಠೇವಣಿ ಇಡಲು ಕ್ರಮವಹಿಸಲಾಗುವುದು.

15	16	ರಾಜಣ್ಣ	62/ಒ1	0-00 3/4	20213	ಅಂತಿಮ ತಿಳುವಳಿಕೆ ಪತ್ರ ನೀಡಿದಾಗಿಯೂ - ದಾಖಲಾತಿ ಸಲ್ಲಿಸಿರುವುದಿಲ್ಲ ಆದ ಕಾರಣ ಕಲಂ77(2)ರನ್ವಯ ನ್ಯಾಯಾಲಯಕ್ಕೆ ಠೇವಣಿ ಇಡಲು ಕ್ರಮವಹಿಸಲಾಗುತ್ತಿದೆ.
16	19	ಲಕ್ಕಯ್ಯ	61/9	0-08	422552	ಎ.ಸಿ ಕೋರ್ಟ್‌ನಲ್ಲಿ ಪ್ರಕರಣ ಇರುವುದರಿಂದ 77(2)ರನ್ವಯ ನ್ಯಾಯಾಲಯಕ್ಕೆ ಠೇವಣಿ ಇಡಲು ಕ್ರಮವಹಿಸಲಾಗುತ್ತಿದೆ.
17	20	ಹಿರಿಯೂರಯ್ಯ	61/9	0-06 3/4	189337	ಎ.ಸಿ ಕೋರ್ಟ್‌ನಲ್ಲಿ ಪ್ರಕರಣ ಇರುವುದರಿಂದ 77(2)ರನ್ವಯ ನ್ಯಾಯಾಲಯಕ್ಕೆ ಠೇವಣಿ ಇಡಲು ಕ್ರಮವಹಿಸಲಾಗುತ್ತಿದೆ.
18	21	ಬೋರಯ್ಯ	61/9	0-11	757382	ಎ.ಸಿ ಕೋರ್ಟ್‌ನಲ್ಲಿ ಪ್ರಕರಣ ಇರುವುದರಿಂದ 77(2)ರನ್ವಯ ನ್ಯಾಯಾಲಯಕ್ಕೆ ಠೇವಣಿ ಇಡಲು ಕ್ರಮವಹಿಸಲಾಗುತ್ತಿದೆ.
19	22	ಸಸಿದ್ದಯ್ಯ	61/9	0-08 3/4	394133	ಎ.ಸಿ ಕೋರ್ಟ್‌ನಲ್ಲಿ ಪ್ರಕರಣ ಇರುವುದರಿಂದ 77(2)ರನ್ವಯ ನ್ಯಾಯಾಲಯಕ್ಕೆ ಠೇವಣಿ ಇಡಲು ಕ್ರಮವಹಿಸಲಾಗುತ್ತಿದೆ.
20	25	ನರಸಯ್ಯ	61/11	0-05	414220	ಅಂತಿಮ ತಿಳುವಳಿಕೆ ಪತ್ರ ನೀಡಿದಾಗಿಯೂ ದಾಖಲಾತಿ ಸಲ್ಲಿಸಿರುವುದಿಲ್ಲ ಆದ ಕಾರಣ ಕಲಂ77(2)ರನ್ವಯ ನ್ಯಾಯಾಲಯಕ್ಕೆ ಠೇವಣಿ ಇಡಲು ಕ್ರಮವಹಿಸಲಾಗುತ್ತಿದೆ.
21	27	ದಾಸಪ್ಪ	61/12	0-00 1/4	47460	ಅಂತಿಮ ತಿಳುವಳಿಕೆ ಪತ್ರ ನೀಡಿದಾಗಿಯೂ ದಾಖಲಾತಿ ಸಲ್ಲಿಸಿರುವುದಿಲ್ಲ ಆದ ಕಾರಣ ಕಲಂ77(2)ರನ್ವಯ ನ್ಯಾಯಾಲಯಕ್ಕೆ ಠೇವಣಿ ಇಡಲು ಕ್ರಮವಹಿಸಲಾಗುತ್ತಿದೆ.
ಒಟ್ಟು				8-35 1/2	12575530	

ಪರಿಹಾರ ಪಾವತಿಯಾಗದೇ ಇರುವ ಪ್ರಕರಣಗಳ ವಿವರ

ಗ್ರಾಮ : ಹಂಡನಹಳ್ಳಿ			ಹೋಬಳಿ : ನಿಟ್ಟೂರು			ತಾಲ್ಲೂಕು : ಗುಬ್ಬಿ
ಕ್ರ.ಸಂ	ಅವಾರ್ಡ್ ಸಂಖ್ಯೆ	ಖಾತೆದಾರರ ಹೆಸರು	ಸರ್ವೆ ನಂಬರ್	ವಿಸ್ತೀರ್ಣ	ಪರಿಹಾರದ ಮೊತ್ತ	ಪರಿಹಾರ ಪಾವತಿಸದೇ ಇರುವುದಕ್ಕೆ ಕಾರಣ
1	2	3	4	5	6	7
1	9	ಚಂದ್ರಮ್ಮ	78/15	0-07	910602	ಅಂತಿಮ ತಿಳುವಳಿಕೆ ಪತ್ರ ನೀಡಿದಾಗಿಯೂ ದಾಖಲಾತಿ ಸಲ್ಲಿಸಿರುವುದಿಲ್ಲ ಆದ ಕಾರಣ ಕಲಂ77(2)ರನ್ವಯ ನ್ಯಾಯಾಲಯಕ್ಕೆ ಠೇವಣಿ ಇಡಲು ಕ್ರಮವಹಿಸಲಾಗುತ್ತಿದೆ.
2	15	ಕರಿಯಪ್ಪ	78/4	0-16	1119010	ಅಂತಿಮ ತಿಳುವಳಿಕೆ ಪತ್ರ ನೀಡಿದಾಗಿಯೂ ದಾಖಲಾತಿ ಸಲ್ಲಿಸಿರುವುದಿಲ್ಲ ಆದ ಕಾರಣ ಕಲಂ77(2)ರನ್ವಯ ನ್ಯಾಯಾಲಯಕ್ಕೆ ಠೇವಣಿ ಇಡಲು ಕ್ರಮವಹಿಸಲಾಗುತ್ತಿದೆ.
3	29	ರಾಮಯ್ಯ	74/2ಸಿ	0-39	1198101	ಎ.ಸಿ ಕೋರ್ಟ್‌ನಲ್ಲಿ ಪ್ರಕರಣ ಇರುವುದರಿಂದ 77(2)ರನ್ವಯ ನ್ಯಾಯಾಲಯಕ್ಕೆ ಠೇವಣಿ ಇಡಲು ಕ್ರಮವಹಿಸಲಾಗುತ್ತಿದೆ.
ಒಟ್ಟು			1-22		3227713	

ಪರಿಹಾರ ಪಾವತಿಯಾಗದೇ ಇರುವ ಪ್ರಕರಣಗಳ ವಿವರ

ಗ್ರಾಮ : ಮಷಣಾಪುರ			ಹೋಬಳಿ : ಬೆಳ್ಳಾವಿ			ತಾಲ್ಲೂಕು : ತುಮಕೂರು
ಕ್ರ.ಸಂ	ಅವಾರ್ಡ್ ಸಂಖ್ಯೆ	ಖಾತೆದಾರರ ಹೆಸರು	ಸರ್ವೆ ನಂಬರ್	ವಿಸ್ತೀರ್ಣ	ಪರಿಹಾರದ ಮೊತ್ತ	ಪರಿಹಾರ ಪಾವತಿಸದೇ ಇರುವುದಕ್ಕೆ ಕಾರಣ
1	2	3	4	5	6	7
1	1	ಸಿದ್ದಗಂಗಮ್ಮ ಮತ್ತು ಇತರರು	20	0-04	105206	ಸುವರ್ಣರವರಿಂದ ತಕರಾರು ಅರ್ಜಿ ಇದ್ದು ವಿಚಾರಣೆ ನಡೆಸಲಾಗುತ್ತಿದೆ.
2	5	ಕಾಡಯ್ಯ	21	0-20	1477444	ತಕರಾರು ಅರ್ಜಿ ಇದ್ದು ವಿಚಾರಣೆ ನಡೆಸಲಾಗುತ್ತಿದೆ.
3	6	ಕೆಂಗಯ್ಯ	59	0-03 1/2	92055	ಅಂತಿಮ ತಿಳುವಳಿಕೆ ಪತ್ರ ನೀಡಿದಾಗಿಯೂ ದಾಖಲಾತಿ ಸಲ್ಲಿಸಿರುವುದಿಲ್ಲ ಆದ ಕಾರಣ ಕಲಂ77(2)ರನ್ವಯ ನ್ಯಾಯಾಲಯಕ್ಕೆ ಠೇವಣಿ ಇಡಲು ಕ್ರಮವಹಿಸಲಾಗುತ್ತಿದೆ.
4	7	ಆನಂದ್ ಬಿ.ಕೆ	60	0-33	1226094	ಪಿಟಿಸಿಎಲ್ ಕೇಸ್ ಪ್ರಕರಣ ಇದ್ದು, ಕಲಂ77(2)ರನ್ವಯ ನ್ಯಾಯಾಲಯಕ್ಕೆ ಠೇವಣಿ ಇಡಲು ಕ್ರಮವಹಿಸಲಾಗುತ್ತಿದೆ.
5	10	ಜ್ಞಾನೇಶ್ವರಿ	19	0-10	277201	ತಕರಾರು ಅರ್ಜಿ ಇದ್ದು ವಿಚಾರಣೆ ನಡೆಸಲಾಗುತ್ತಿದೆ.
6	12	ಕೆಂಪರಾಮಕ್ಕ	19	1-17	1999186	ತಕರಾರು ಅರ್ಜಿ ಇದ್ದು ವಿಚಾರಣೆ ನಡೆಸಲಾಗುತ್ತಿದೆ.
7	13	ಮೋಹನ್	19	0-03	167743	ಲಲಿತಮ್ಮನವರಿಂದ ತಕರಾರು ಅರ್ಜಿ ಇದ್ದು ವಿಚಾರಣೆ ನಡೆಸಲಾಗುತ್ತಿದೆ.
8	14	ಜ್ಞಾನೇಶ್ವರಿ	22	0-04	147762	ತಕರಾರು ಅರ್ಜಿ ಇದ್ದು ವಿಚಾರಣೆ ನಡೆಸಲಾಗುತ್ತಿದೆ.
ಒಟ್ಟು			2-14 1/2		5492691	

ಪರಿಹಾರ ಪಾವತಿಯಾಗದೇ ಇರುವ ಪ್ರಕರಣಗಳ ವಿವರ

ಗ್ರಾಮ : ಎನ್. ಹೊಸಹಳ್ಳಿ			ಹೋಬಳಿ : ನಿಟ್ಟೂರು			ತಾಲ್ಲೂಕು : ಗುಬ್ಬಿ
ಕ್ರ.ಸಂ	ಅವಾರ್ಡ್ ಸಂಖ್ಯೆ	ಖಾತೆದಾರರ ಹೆಸರು	ಸರ್ವೆ ನಂಬರ್	ವಿಸ್ತೀರ್ಣ	ಪರಿಹಾರದ ಮೊತ್ತ	ಪರಿಹಾರ ಪಾವತಿಸದೇ ಇರುವುದಕ್ಕೆ ಕಾರಣ
1	2	3	4	5	6	7
1	1	ಈರದಾಸಯ್ಯ	8/4	0-31 1/2	3913294	ಅಂತಿಮ ತಿಳುವಳಿಕೆ ಪತ್ರ ನೀಡಿದಾಗಿಯೂ ದಾಖಲಾತಿ ಸಲ್ಲಿಸಿರುವುದಿಲ್ಲ ಆದ ಕಾರಣ ಕಲಂ77(2)ರನ್ವಯ ನ್ಯಾಯಾಲಯಕ್ಕೆ ರೇವಣಿ ಇಡಲು ಕ್ರಮವಹಿಸಲಾಗುತ್ತಿದೆ.
2	2	ನ.ತಿಮ್ಮಯ್ಯ	8/9	0-04	232463	ಎ.ಸಿ ಕೋರ್ಟ್‌ನಲ್ಲಿ ಪ್ರಕರಣ ಇರುವುದರಿಂದ 77(2)ರನ್ವಯ ನ್ಯಾಯಾಲಯಕ್ಕೆ ರೇವಣಿ ಇಡಲು ಕ್ರಮವಹಿಸಲಾಗುತ್ತಿದೆ.
3	3	ಶಿವರಾಮಯ್ಯ	8/8	0-36	7374173	ಎ.ಸಿ ಕೋರ್ಟ್‌ನಲ್ಲಿ ಪ್ರಕರಣ ಇರುವುದರಿಂದ 77(2)ರನ್ವಯ ನ್ಯಾಯಾಲಯಕ್ಕೆ ರೇವಣಿ ಇಡಲು ಕ್ರಮವಹಿಸಲಾಗುತ್ತಿದೆ.
4	4	ಸಿದ್ದಲಿಂಗಯ್ಯ ಮತ್ತು ಇತರರು	8/5	1-06 3/4	2895655	ಗುಬ್ಬಿ ನ್ಯಾಯಾಲಯ ಒ.ಎಸ್‌249/2018 ಪ್ರಕರಣ ಇದ್ದು ನ್ಯಾಯಾಲಯದಲ್ಲಿ ರೇವಣಿ ಇಡಲು ಕ್ರಮವಹಿಸಲಾಗುತ್ತಿದೆ.
5	5	ರಾಜಶೇಖರಯ್ಯ	8/13	0-00 1/4	33568	ಅಂತಿಮ ತಿಳುವಳಿಕೆ ಪತ್ರ ನೀಡಿದಾಗಿಯೂ ದಾಖಲಾತಿ ಸಲ್ಲಿಸಿರುವುದಿಲ್ಲ ಆದ ಕಾರಣ ಕಲಂ77(2)ರನ್ವಯ ನ್ಯಾಯಾಲಯಕ್ಕೆ ರೇವಣಿ ಇಡಲು ಕ್ರಮವಹಿಸಲಾಗುತ್ತಿದೆ.
6	6	ನ. ತಿಮ್ಮಯ್ಯ ಮತ್ತು ಇತರರು	8/7	1-02	2747182	ಎ.ಸಿ ಕೋರ್ಟ್‌ನಲ್ಲಿ ಪ್ರಕರಣ ಇರುವುದರಿಂದ 77(2)ರನ್ವಯ ನ್ಯಾಯಾಲಯದಲ್ಲಿ ರೇವಣಿ ಇಡಲು ಕ್ರಮವಹಿಸಲಾಗುತ್ತಿದೆ.
7	8	ಕಾಳೋಬ	8/1	0-24	776739	ಗುಬ್ಬಿ ನ್ಯಾಯಾಲಯ ಒ.ಎಸ್‌249/2018 ಪ್ರಕರಣ ಇದ್ದು ನ್ಯಾಯಾಲಯದಲ್ಲಿ ರೇವಣಿ ಇಡಲು ಕ್ರಮವಹಿಸಲಾಗುತ್ತಿದೆ.

8	9	ಕರಿಯಪ್ಪ	7/4	0-26	2843458	ಅಂತಿಮ ತಿಳುವಳಿಕೆ ಪತ್ರ ನೀಡಿದಾಗಿಯೂ ದಾಖಲಾತಿ ಸಲ್ಲಿಸಿರುವುದಿಲ್ಲ ಆದ ಕಾರಣ ಕಲಂ77(2)ರನ್ವಯ ನ್ಯಾಯಾಲಯಕ್ಕೆ ಠೇವಣಿ ಇಡಲು ಕ್ರಮವಹಿಸಲಾಗುತ್ತಿದೆ.
9	10	ಕರಿಯಪ್ಪ	11/ಓ6	0-08	1185264	ಅಂತಿಮ ತಿಳುವಳಿಕೆ ಪತ್ರ ನೀಡಿದಾಗಿಯೂ ದಾಖಲಾತಿ ಸಲ್ಲಿಸಿರುವುದಿಲ್ಲ ಆದ ಕಾರಣ ಕಲಂ77(2)ರನ್ವಯ ನ್ಯಾಯಾಲಯಕ್ಕೆ ಠೇವಣಿ ಇಡಲು ಕ್ರಮವಹಿಸಲಾಗುತ್ತಿದೆ.
10	11	ನ. ತಿಮ್ಮಯ್ಯ	11/ಓ1, 11/ಓ2	0-22 1/2	1588784	ತಕರಾರು ಅರ್ಜಿ ಇದ್ದು ವಿಚಾರಣೆ ನಡೆಸಲಾಗುತ್ತಿದೆ.
11	12	ನ. ತಿಮ್ಮಯ್ಯ	11/ಓ4, 11/85	1-03	2709812	ತಕರಾರು ಅರ್ಜಿ ಇದ್ದು ವಿಚಾರಣೆ ನಡೆಸಲಾಗುತ್ತಿದೆ.
12	13	ಡಿ.ವಿ ಚಂದ್ರಶೇಖರಯ್ಯ	11/2	0-10	545725	ಗುಬ್ಬಿ ನ್ಯಾಯಾಲಯ ಒ.ಎಸ್417/2018 ಪ್ರಕರಣ ಇದ್ದು ನ್ಯಾಯಾಲಯದಲ್ಲಿ ಠೇವಣಿ ಇಡಲು ಕ್ರಮವಹಿಸಲಾಗುತ್ತಿದೆ.
13	14	ಧರಣಪ್ಪ ಇತರರು	12/ಓ8	1-21 1/4	6457869	ಗುಬ್ಬಿ ನ್ಯಾಯಾಲಯ ಒ.ಎಸ್70/2021 ಪ್ರಕರಣ ಇದ್ದು ನ್ಯಾಯಾಲಯದಲ್ಲಿ ಠೇವಣಿ ಇಡಲು ಕ್ರಮವಹಿಸಲಾಗುತ್ತಿದೆ.
14	16	ಮರುಳ ಸಿದ್ದಪ್ಪ	12/5	1-00	2730898	ಅಂತಿಮ ತಿಳುವಳಿಕೆ ಪತ್ರ ನೀಡಿದಾಗಿಯೂ ದಾಖಲಾತಿ ಸಲ್ಲಿಸಿರುವುದಿಲ್ಲ ಆದ ಕಾರಣ ಕಲಂ77(2)ರನ್ವಯ ನ್ಯಾಯಾಲಯಕ್ಕೆ ಠೇವಣಿ ಇಡಲು ಕ್ರಮವಹಿಸಲಾಗುತ್ತಿದೆ.
15	22	ಡಿ.ಎಸ್ ಸಿದ್ದರಾಮಯ್ಯ	12/ಓ3	0-05 3/4	450111	ಎ.ಸಿ ಕೋರ್ಟ್, ಉಚ್ಚ ನ್ಯಾಯಾಲಯ ಮತ್ತು ಗುಬ್ಬಿ ನ್ಯಾಯಾಲಯದಲ್ಲಿ ಸಿ.ಸಿ ಪ್ರಕರಣ ಇರುವುದರಿಂದ 77(2)ರನ್ವಯ ನ್ಯಾಯಾಲಯಕ್ಕೆ ಠೇವಣಿ ಇಡಲು ಕ್ರಮವಹಿಸಲಾಗುತ್ತಿದೆ.



16	23	ರೇಣುಕಮ್ಮ	12/ಓ2	0-03 1/2	105698	ಅಂತಿಮ ತಿಳುವಳಿಕೆ ಪತ್ರ ನೀಡಿದಾಗಿಯೂ ದಾಖಲಾತಿ ಸಲ್ಲಿಸಿರುವುದಿಲ್ಲ ಆದ ಕಾರಣ ಕಲಂ77(2)ರನ್ವಯ ನ್ಯಾಯಾಲಯಕ್ಕೆ ಠೇವಣಿ ಇಡಲು ಕ್ರಮವಹಿಸಲಾಗುತ್ತಿದೆ.
17	24	ಶಾಂತವೀರಪ್ಪ	15/3	0-01 3/4	99561	ಅಂತಿಮ ತಿಳುವಳಿಕೆ ಪತ್ರ ನೀಡಿದಾಗಿಯೂ ದಾಖಲಾತಿ ಸಲ್ಲಿಸಿರುವುದಿಲ್ಲ ಆದ ಕಾರಣ ಕಲಂ77(2)ರನ್ವಯ ನ್ಯಾಯಾಲಯಕ್ಕೆ ಠೇವಣಿ ಇಡಲು ಕ್ರಮವಹಿಸಲಾಗುತ್ತಿದೆ.
ಒಟ್ಟು				10-06 1/4	36690254	

ಪರಿಹಾರ ಪಾವತಿಯಾಗದೇ ಇರುವ ಪ್ರಕರಣಗಳ ವಿವರ

ಗ್ರಾಮ : ಕಲ್ಲನಪಾಳ್ಯ		ಹೋಬಳಿ : ಕೋರಾ			ತಾಲ್ಲೂಕು : ತುಮಕೂರು	
ಕ್ರ.ಸಂ	ಅವಾರ್ಡ್ ಸಂಖ್ಯೆ	ಖಾತೆದಾರರ ಹೆಸರು	ಸರ್ವೆ ನಂಬರ್	ವಿಸ್ತೀರ್ಣ	ಪರಿಹಾರದ ಮೊತ್ತ	ಪರಿಹಾರ ಪಾವತಿಸದೇ ಇರುವುದಕ್ಕೆ ಕಾರಣ
1	2	3	4	5	6	7
1	2	ಎ.ಜಿ.ಯಡಿಯೂರಪ್ಪ	17/1	0-33	1130686	ನ್ಯಾಯಾಲಯ ಒ.ಎಸ್ 26/18 ಪ್ರಕರಣ ಇದ್ದು ನ್ಯಾಯಾಲಯಕ್ಕೆ ತೇವಣಿ ಇಡಲಾಗುತ್ತಿದೆ.
ಒಟ್ಟು			0-33		1130686	

ಪರಿಹಾರ ಪಾವತಿಯಾಗದೇ ಇರುವ ಪ್ರಕರಣಗಳ ವಿವರ

ಗ್ರಾಮ : ದೊಡ್ಡಗುಣ			ಹೋಬಳಿ : ನಿಟ್ಟೂರು			ತಾಲ್ಲೂಕು : ಗುಬ್ಬಿ
ಕ್ರ.ಸಂ	ಅವಾರ್ಡ್ ಸಂಖ್ಯೆ	ಖಾತೆದಾರರ ಹೆಸರು	ಸರ್ವೆ ನಂಬರ್	ವಿಸ್ತೀರ್ಣ	ಪರಿಹಾರದ ಮೊತ್ತ	ಪರಿಹಾರ ಪಾವತಿಸದೇ ಇರುವುದಕ್ಕೆ ಕಾರಣ
1	2	3	4	5	6	7
1	7	ಬಸವಲಿಂಗಯ್ಯ	8/1	0-06	647505	ವಿವೇಕಾನಂದಮೂರ್ತಿ ರವರಿಂದ ತಕರಾರು ಅರ್ಜಿ ಇದ್ದು ವಿಚಾರಣೆ ನಡೆಸಲಾಗುತ್ತಿದೆ.
2	16	ಶಿವಣ್ಣ	5/9	0-31	1739672	ತಕರಾರು ಅರ್ಜಿ ಇದ್ದು ವಿಚಾರಣೆ ನಡೆಸಲಾಗುತ್ತಿದೆ.
3	17	ಶಿವಣ್ಣ	5/11	0-15	780311	ತಕರಾರು ಅರ್ಜಿ ಇದ್ದು ವಿಚಾರಣೆ ನಡೆಸಲಾಗುತ್ತಿದೆ.
4	19	ಸಿದ್ದರಾಮಯ್ಯ	5/5	0-06	312124	ಅಂತಿಮ ತಿಳುವಳಿಕೆ ಪತ್ರ ನೀಡಿದಾಗಿಯೂ ದಾಖಲಾತಿ ಸಲ್ಲಿಸಿರುವುದಿಲ್ಲ ಆದ ಕಾರಣ ಕಲಂ77(2)ರನ್ವಯ ನ್ಯಾಯಾಲಯಕ್ಕೆ ಠೇವಣಿ ಇಡಲು ಕ್ರಮವಹಿಸಲಾಗುತ್ತಿದೆ.
5	27	ಸಿದ್ದಲಿಂಗಪ್ಪ	179/1	0-01 1/2	225834	ಅಂತಿಮ ತಿಳುವಳಿಕೆ ಪತ್ರ ನೀಡಿದಾಗಿಯೂ ದಾಖಲಾತಿ ಸಲ್ಲಿಸಿರುವುದಿಲ್ಲ ಆದ ಕಾರಣ ಕಲಂ77(2)ರನ್ವಯ ನ್ಯಾಯಾಲಯಕ್ಕೆ ಠೇವಣಿ ಇಡಲು ಕ್ರಮವಹಿಸಲಾಗುತ್ತಿದೆ.
6	28	ದೊಡ್ಡರುದ್ರಯ್ಯ ಮತ್ತು ಇತರರು	178/1	0-23	3747281	ಸ.ನಂ. ನಲ್ಲಿ ಅದಲು-ಬದಲು ಇದ್ದು ಕಛೇರಿಯಲ್ಲಿ ವಿಚಾರಣೆ ನಡೆಸಲಾಗುತ್ತಿದೆ.
7	30	ಡಿ.ಜೆ.ಸ್ವಾಮಿನಾಥನ್	151	0-17 1/2	2316444	ಅಂತಿಮ ತಿಳುವಳಿಕೆ ಪತ್ರ ನೀಡಿದಾಗಿಯೂ ದಾಖಲಾತಿ ಸಲ್ಲಿಸಿರುವುದಿಲ್ಲ ಆದ ಕಾರಣ ಕಲಂ77(2)ರನ್ವಯ ನ್ಯಾಯಾಲಯಕ್ಕೆ ಠೇವಣಿ ಇಡಲು ಕ್ರಮವಹಿಸಲಾಗುತ್ತಿದೆ.

8	33	ದಾನಪ್ಪ ಉ. ಅಶೋಕ್	153/1	1-09	2549015	ಅಂತಿಮ ತಿಳುವಳಿಕೆ ಪತ್ರ ನೀಡಿದಾಗಿಯೂ ದಾಖಲಾತಿ ಸಲ್ಲಿಸಿರುವುದಿಲ್ಲ ಆದ ಕಾರಣ ಕಲಂ77(2)ರನ್ವಯ ನ್ಯಾಯಾಲಯಕ್ಕೆ ಠೇವಣಿ ಇಡಲು ಕ್ರಮವಹಿಸಲಾಗುತ್ತಿದೆ.
9	35	ಡಿ.ಸಿ. ಶಿವಾನಂದಯ್ಯ	153/3ಫಿ1	0-27	1404559	ಅಂತಿಮ ತಿಳುವಳಿಕೆ ಪತ್ರ ನೀಡಿದಾಗಿಯೂ ದಾಖಲಾತಿ ಸಲ್ಲಿಸಿರುವುದಿಲ್ಲ ಆದ ಕಾರಣ ಕಲಂ77(2)ರನ್ವಯ ನ್ಯಾಯಾಲಯಕ್ಕೆ ಠೇವಣಿ ಇಡಲು ಕ್ರಮವಹಿಸಲಾಗುತ್ತಿದೆ.
10	39	ಚಿತ್ತಯ್ಯ	174/2	0-10 1/2	546217	ಅಂತಿಮ ತಿಳುವಳಿಕೆ ಪತ್ರ ನೀಡಿದಾಗಿಯೂ ದಾಖಲಾತಿ ಸಲ್ಲಿಸಿರುವುದಿಲ್ಲ ಆದ ಕಾರಣ ಕಲಂ77(2)ರನ್ವಯ ನ್ಯಾಯಾಲಯಕ್ಕೆ ಠೇವಣಿ ಇಡಲು ಕ್ರಮವಹಿಸಲಾಗುತ್ತಿದೆ.
ಒಟ್ಟು				4-26 1/2	14268962	

ಪರಿಹಾರ ಪಾವತಿಯಾಗದೇ ಇರುವ ಪ್ರಕರಣಗಳ ವಿವರ

ಗ್ರಾಮ: ವರ್ತಿಕಟ್ಟೆ			ಹೋಬಳಿ : ಹಾಗಲವಾಡಿ			ತಾಲ್ಲೂಕು : ಗುಬ್ಬಿ
ಕ್ರ.ಸಂ	ಅವಾರ್ಡ್ ಸಂಖ್ಯೆ	ಖಾತೆದಾರರ ಹೆಸರು	ಸರ್ವೆ ನಂಬರ್	ವಿಸ್ತೀರ್ಣ	ಪರಿಹಾರದ ಮೊತ್ತ	ಪರಿಹಾರ ಪಾವತಿಸದೇ ಇರುವುದಕ್ಕೆ ಕಾರಣ
1	2	3	4	5	6	7
1	4	ಫಜಲುಲ್ಲಾ	19/2ಬಿ2-ಪಿ2	0-27	1925804	ದುಬಾನೆ ಹಿಸ್ಸೆಯಾಗಿರುವುದರಿಂದ ಸ.ನಂ. ವ್ಯತ್ಯಾಸ
2	5	ಶಿವಕುಮಾರ್	19/2ಬಿ2-ಪಿ1	0-29	1490892	ಅಂತಿಮ ತಿಳುವಳಿಕೆ ಪತ್ರ ನೀಡಿದಾಗಿಯೂ ದಾಖಲಾತಿ ಸಲ್ಲಿಸಿರುವುದಿಲ್ಲ ಆದ ಕಾರಣ ಕಲಂ77(2)ರನ್ವಯ ನ್ಯಾಯಾಲಯಕ್ಕೆ ಠೇವಣಿ ಇಡಲು ಕ್ರಮವಹಿಸಲಾಗುತ್ತಿದೆ.
3	7	ಹೆಚ್.ಎನ್.ಲಕ್ಷ್ಮೀಕಾಂತಯ್ಯ	15/2ಎ	0-16 1/2	1001796	ಲಿಂಗರಾಜುವರಿಂದ ಎ.ಸಿ ನ್ಯಾಯಾಲಯದಲ್ಲಿ ಮೇಲ್ಮನವಿ.
4	8	ದೊಡ್ಡಮ್ಮ	20/1	0-21	402339	ಅಂತಿಮ ತಿಳುವಳಿಕೆ ಪತ್ರ ನೀಡಿದಾಗಿಯೂ ದಾಖಲಾತಿ ಸಲ್ಲಿಸಿರುವುದಿಲ್ಲ ಆದ ಕಾರಣ ಕಲಂ77(2)ರನ್ವಯ ನ್ಯಾಯಾಲಯಕ್ಕೆ ಠೇವಣಿ ಇಡಲು ಕ್ರಮವಹಿಸಲಾಗುತ್ತಿದೆ.
5	14	ಹೆಚ್.ಬಿ. ಚಿಕ್ಕಣ್ಣ	22/4	1-08 3/4	981870	ಅಂತಿಮ ತಿಳುವಳಿಕೆ ಪತ್ರ ನೀಡಿದಾಗಿಯೂ ದಾಖಲಾತಿ ಸಲ್ಲಿಸಿರುವುದಿಲ್ಲ ಆದ ಕಾರಣ ಕಲಂ77(2)ರನ್ವಯ ನ್ಯಾಯಾಲಯಕ್ಕೆ ಠೇವಣಿ ಇಡಲು ಕ್ರಮವಹಿಸಲಾಗುತ್ತಿದೆ.
6	15	ರಂಗಪ್ಪ	22/2	1-07 3/4	914843	ಅಂತಿಮ ತಿಳುವಳಿಕೆ ಪತ್ರ ನೀಡಿದಾಗಿಯೂ ದಾಖಲಾತಿ ಸಲ್ಲಿಸಿರುವುದಿಲ್ಲ ಆದ ಕಾರಣ ಕಲಂ77(2)ರನ್ವಯ ನ್ಯಾಯಾಲಯಕ್ಕೆ ಠೇವಣಿ ಇಡಲು ಕ್ರಮವಹಿಸಲಾಗುತ್ತಿದೆ.
7	16	ಬೋಗಣ್ಣ	22/3	0-00 1/2	9580	ಅಂತಿಮ ತಿಳುವಳಿಕೆ ಪತ್ರ ನೀಡಿದಾಗಿಯೂ ದಾಖಲಾತಿ ಸಲ್ಲಿಸಿರುವುದಿಲ್ಲ ಆದ ಕಾರಣ ಕಲಂ77(2)ರನ್ವಯ ನ್ಯಾಯಾಲಯಕ್ಕೆ ಠೇವಣಿ ಇಡಲು ಕ್ರಮವಹಿಸಲಾಗುತ್ತಿದೆ.

8	17	ಹೆಚ್.ಎ. ಸತ್ಯನಾರಾಯಣ ರಾವ್	44/1	0-35	2313610	ಅಂತಿಮ ತಿಳುವಳಿಕೆ ಪತ್ರ ನೀಡಿದಾಗಿಯೂ ದಾಖಲಾತಿ ಸಲ್ಲಿಸಿರುವುದಿಲ್ಲ ಆದ ಕಾರಣ ಕಲಂ77(2)ರನ್ವಯ ನ್ಯಾಯಾಲಯಕ್ಕೆ ಠೇವಣಿ ಇಡಲು ಕ್ರಮವಹಿಸಲಾಗುತ್ತಿದೆ.
9	18	ಟಿ.ಎ. ದಕ್ಷಿಣಮೂರ್ತಿ	44/4	0-17	1259985	ಅಂತಿಮ ತಿಳುವಳಿಕೆ ಪತ್ರ ನೀಡಿದಾಗಿಯೂ ದಾಖಲಾತಿ ಸಲ್ಲಿಸಿರುವುದಿಲ್ಲ ಆದ ಕಾರಣ ಕಲಂ77(2)ರನ್ವಯ ನ್ಯಾಯಾಲಯಕ್ಕೆ ಠೇವಣಿ ಇಡಲು ಕ್ರಮವಹಿಸಲಾಗುತ್ತಿದೆ.
10	19	ಚಿಕ್ಕೇರಯ್ಯ	44/5	0-23	1519398	ಅಂತಿಮ ತಿಳುವಳಿಕೆ ಪತ್ರ ನೀಡಿದಾಗಿಯೂ ದಾಖಲಾತಿ ಸಲ್ಲಿಸಿರುವುದಿಲ್ಲ ಆದ ಕಾರಣ ಕಲಂ77(2)ರನ್ವಯ ನ್ಯಾಯಾಲಯಕ್ಕೆ ಠೇವಣಿ ಇಡಲು ಕ್ರಮವಹಿಸಲಾಗುತ್ತಿದೆ.
11	20	ಹೆಚ್.ಎ. ಪುಷ್ಪಾವತಿ	44/6	0-15	395971	ಅಂತಿಮ ತಿಳುವಳಿಕೆ ಪತ್ರ ನೀಡಿದಾಗಿಯೂ ದಾಖಲಾತಿ ಸಲ್ಲಿಸಿರುವುದಿಲ್ಲ ಆದ ಕಾರಣ ಕಲಂ77(2)ರನ್ವಯ ನ್ಯಾಯಾಲಯಕ್ಕೆ ಠೇವಣಿ ಇಡಲು ಕ್ರಮವಹಿಸಲಾಗುತ್ತಿದೆ.
12	21	ಲಕ್ಕಮ್ಮ	44/7	0-11 1/2	220329	ಅಂತಿಮ ತಿಳುವಳಿಕೆ ಪತ್ರ ನೀಡಿದಾಗಿಯೂ ದಾಖಲಾತಿ ಸಲ್ಲಿಸಿರುವುದಿಲ್ಲ ಆದ ಕಾರಣ ಕಲಂ77(2)ರನ್ವಯ ನ್ಯಾಯಾಲಯಕ್ಕೆ ಠೇವಣಿ ಇಡಲು ಕ್ರಮವಹಿಸಲಾಗುತ್ತಿದೆ.
13	22	ಹೆಚ್.ಬಿ. ಚಿಕ್ಕಣ್ಣ	44/8	0-01 1/4	23949	ಅಂತಿಮ ತಿಳುವಳಿಕೆ ಪತ್ರ ನೀಡಿದಾಗಿಯೂ ದಾಖಲಾತಿ ಸಲ್ಲಿಸಿರುವುದಿಲ್ಲ ಆದ ಕಾರಣ ಕಲಂ77(2)ರನ್ವಯ ನ್ಯಾಯಾಲಯಕ್ಕೆ ಠೇವಣಿ ಇಡಲು ಕ್ರಮವಹಿಸಲಾಗುತ್ತಿದೆ.
14	23	ರಂಗಯ್ಯ	44/9	0-10 1/2	201170	ಅಂತಿಮ ತಿಳುವಳಿಕೆ ಪತ್ರ ನೀಡಿದಾಗಿಯೂ ದಾಖಲಾತಿ ಸಲ್ಲಿಸಿರುವುದಿಲ್ಲ ಆದ ಕಾರಣ ಕಲಂ77(2)ರನ್ವಯ ನ್ಯಾಯಾಲಯಕ್ಕೆ ಠೇವಣಿ ಇಡಲು ಕ್ರಮವಹಿಸಲಾಗುತ್ತಿದೆ.
15	24	ವೆಂಕರವಣಯ್ಯ	43/2	0-03	62567	ವೆಂಕಟರವಣಯ್ಯ ಸೊಸೆ ರಾಜಮ್ಮನವರಿಂದ ತಕರಾರು ಹಾಗೂ ನಾಗರಾಜು ಎಂಬುವವರಿಂದ ತಕರಾರು ಅರ್ಜಿ ಇದ್ದು ವಿಚಾರಣೆ ನಡೆಸಲಾಗುತ್ತದೆ.

16	27	ವೆಂಕಟರವಣಯ್ಯ	3/2	1-37	2890291	ವೆಂಕಟರವಣಯ್ಯ ಸೊಸೆ ರಾಜಮ್ಮನವರಿಂದ ತಕರಾರು ಹಾಗೂ ನಾಗರಾಜು ಎಂಬುವವರಿಂದ ತಕರಾರು ಅರ್ಜಿ ಇದ್ದು ವಿಚಾರಣೆ ನಡೆಸಲಾಗುತ್ತದೆ.
17	32	ರಾಮದಾಸನಾಯ್ಕ	7/2ಪಿ1, 7/2ಪಿ1	1-18	2091963	ಅಂತಿಮ ತಿಳುವಳಿಕೆ ಪತ್ರ ನೀಡಿದಾಗಿಯೂ ದಾಖಲಾತಿ ಸಲ್ಲಿಸಿರುವುದಿಲ್ಲ ಆದ ಕಾರಣ ಕಲಂ77(2)ರನ್ವಯ ನ್ಯಾಯಾಲಯಕ್ಕೆ ಠೇವಣಿ ಇಡಲು ಕ್ರಮವಹಿಸಲಾಗುತ್ತಿದೆ.
18	34	ಮಾಸಯ್ಯ	7/3ಪಿ1, 7/3ಪಿ2	0-22 1/2	2409910	ಅಂತಿಮ ತಿಳುವಳಿಕೆ ಪತ್ರ ನೀಡಿದಾಗಿಯೂ ದಾಖಲಾತಿ ಸಲ್ಲಿಸಿರುವುದಿಲ್ಲ ಆದ ಕಾರಣ ಕಲಂ77(2)ರನ್ವಯ ನ್ಯಾಯಾಲಯಕ್ಕೆ ಠೇವಣಿ ಇಡಲು ಕ್ರಮವಹಿಸಲಾಗುತ್ತಿದೆ.
19	35	ಬದಿಯ ಬಿನ್ ಜೀವಬೀಮಾನಾಯ್ಕ ಇತರರು	8/1	0-25 1/2 0-01 1/2	1115969	ಅಂತಿಮ ತಿಳುವಳಿಕೆ ಪತ್ರ ನೀಡಿದಾಗಿಯೂ ದಾಖಲಾತಿ ಸಲ್ಲಿಸಿರುವುದಿಲ್ಲ ಆದ ಕಾರಣ ಕಲಂ77(2)ರನ್ವಯ ನ್ಯಾಯಾಲಯಕ್ಕೆ ಠೇವಣಿ ಇಡಲು ಕ್ರಮವಹಿಸಲಾಗುತ್ತಿದೆ.
ಒಟ್ಟು				12-11 1/4	21232236	

ಪರಿಹಾರ ಪಾವತಿಯಾಗದೇ ಇರುವ ಪ್ರಕರಣಗಳ ವಿವರ

ಕ್ರ.ಸಂ		ಆವರ್ಗ ಸಂಖ್ಯೆ		ಗ್ರಾಢು : ಡುಢುರಸಹಳ್ಳಿ		ಹೂಲೂಃ : ಢುಢುಢು		ತಾಲ್ಲೂಕು : ಢುಢು	
ಕ್ರ.ಸಂ	ಆವರ್ಗ ಸಂಖ್ಯೆ	ಪಾತೆಢಾರದ ಹೆಸರು	ಸರ್ಕಾರದ ಸಂಖ್ಯೆ	ವಿಸ್ತೀರ್ಣ	ಪೂತೆ	ಪರಿಹಾರದ	ಪರಿಹಾರದ	ಪರಿಹಾರದ	ಪರಿಹಾರದ
1	2	3	4	5	6	7	8	9	10
1	3	ಐ.ಎಸ್.ರೇಣುಕಯ್ಯ	70	0-16 3/4	345943	ಪಹಣಿ ವಿಸ್ತೀರ್ಣಕ್ಕೂ ಆಹಾರ ಬಂದ ವಿಸ್ತೀರ್ಣಕ್ಕೂ ತಾಳೆ ಇಲ್ಲದ ಕಾರಣ ಸಂಖ್ಯಾಣಿಷಕೂಂಢುಬದವಂತೆ ಸೂಚಿಸಿ ಅಂತಿಢು ತಿಳುವಳಿಕೆ ಪತ್ರ ನೀಡಲಾಗುತಿದೆ.	1525005	70	0-18
2	4	ಸುರೇಶಯ್ಯ	70	2-19	3667095		280605	70	0-04 1/2
3	5	ಗೌರಮ್ಮ	70	0-04 1/2	280605		1030327	70	0-19 3/4
4	6	ಅಬ್ಬಣ್ಣಿ	70	0-19 3/4	1030327		535752	70	0-05
5	7	ಅಬ್ಬಣ್ಣಿ	70	0-18	1525005		1263778	70	0-19
6	8	ಪುಹಾರದೇವಯ್ಯ	70	0-05	535752			70	0-05
7	9	ಚನ್ನಬಸವಯ್ಯ	70	0-19	1263778			70	0-19
8	10	ಕಲ್ಲಬಸವಯ್ಯ	71/2	0-14 1/2	695599			71/2	0-14 1/2
9	11	ಪುಹಾರದೇವಯ್ಯ	71/2	0-14	1003022			71/2	0-14
10	13	ಚನ್ನಬಸವಯ್ಯ	71/2	0-01 3/4	132926			71/2	0-01 3/4



11	17	ಬಿ.ಎಸ್. ರಮೇಶ್	17/1	0-14	868957	ಅಂತಿಮ ತಿಳುವಳಿಕೆ ಪತ್ರ ನೀಡಿದಾಗಿಯೂ ದಾಖಲಾತಿ ಸಲ್ಲಿಸಿರುವುದಿಲ್ಲ ಆದ ಕಾರಣ ಕಲಂ77(2)ರನ್ವಯ ನ್ಯಾಯಾಲಯಕ್ಕೆ ರೇವಣಿ ಇಡಲು ಕ್ರಮವಹಿಸಲಾಗುತ್ತಿದೆ.
12	21	ಬಿ.ಎಸ್. ರಮೇಶ್	17/1	0-09	656084	ಅಂತಿಮ ತಿಳುವಳಿಕೆ ಪತ್ರ ನೀಡಿದಾಗಿಯೂ ದಾಖಲಾತಿ ಸಲ್ಲಿಸಿರುವುದಿಲ್ಲ ಆದ ಕಾರಣ ಕಲಂ77(2)ರನ್ವಯ ನ್ಯಾಯಾಲಯಕ್ಕೆ ರೇವಣಿ ಇಡಲು ಕ್ರಮವಹಿಸಲಾಗುತ್ತಿದೆ.
13	22	ಷಡಾಕ್ಷರಯ್ಯ	17/1	0-01 1/2	152718	ಅಂತಿಮ ತಿಳುವಳಿಕೆ ಪತ್ರ ನೀಡಿದಾಗಿಯೂ ದಾಖಲಾತಿ ಸಲ್ಲಿಸಿರುವುದಿಲ್ಲ ಆದ ಕಾರಣ ಕಲಂ77(2)ರನ್ವಯ ನ್ಯಾಯಾಲಯಕ್ಕೆ ರೇವಣಿ ಇಡಲು ಕ್ರಮವಹಿಸಲಾಗುತ್ತಿದೆ.
14	24	ಬಿ.ಸಿ. ರಾಜಣ್ಣ	25/2ಎ1	0-01	16983	ಅಂತಿಮ ತಿಳುವಳಿಕೆ ಪತ್ರ ನೀಡಿದಾಗಿಯೂ ದಾಖಲಾತಿ ಸಲ್ಲಿಸಿರುವುದಿಲ್ಲ ಆದ ಕಾರಣ ಕಲಂ77(2)ರನ್ವಯ ನ್ಯಾಯಾಲಯಕ್ಕೆ ರೇವಣಿ ಇಡಲು ಕ್ರಮವಹಿಸಲಾಗುತ್ತಿದೆ.
15	25	ಲಕ್ಷ್ಮಮ್ಮ	25/2ಎ2	0-29	1794040	ಅಂತಿಮ ತಿಳುವಳಿಕೆ ಪತ್ರ ನೀಡಿದಾಗಿಯೂ ದಾಖಲಾತಿ ಸಲ್ಲಿಸಿರುವುದಿಲ್ಲ ಆದ ಕಾರಣ ಕಲಂ77(2)ರನ್ವಯ ನ್ಯಾಯಾಲಯಕ್ಕೆ ರೇವಣಿ ಇಡಲು ಕ್ರಮವಹಿಸಲಾಗುತ್ತಿದೆ.
16	27	ಬಿ.ಎಸ್. ರಮೇಶ್	25/1	0-06	485419	ಅಂತಿಮ ತಿಳುವಳಿಕೆ ಪತ್ರ ನೀಡಿದಾಗಿಯೂ ದಾಖಲಾತಿ ಸಲ್ಲಿಸಿರುವುದಿಲ್ಲ ಆದ ಕಾರಣ ಕಲಂ77(2)ರನ್ವಯ ನ್ಯಾಯಾಲಯಕ್ಕೆ ರೇವಣಿ ಇಡಲು ಕ್ರಮವಹಿಸಲಾಗುತ್ತಿದೆ.
17	29	ಬಿ.ಕೆ. ಪರಮಶಿವಯ್ಯ	15/2	0-36	1862660	ಅಂತಿಮ ತಿಳುವಳಿಕೆ ಪತ್ರ ನೀಡಿದಾಗಿಯೂ ದಾಖಲಾತಿ ಸಲ್ಲಿಸಿರುವುದಿಲ್ಲ ಆದ ಕಾರಣ ಕಲಂ77(2)ರನ್ವಯ ನ್ಯಾಯಾಲಯಕ್ಕೆ ರೇವಣಿ ಇಡಲು ಕ್ರಮವಹಿಸಲಾಗುತ್ತಿದೆ.
18	34	ಹನುಮಕ್ಕ	13/1	0-11 1/2	525579	ಅಂತಿಮ ತಿಳುವಳಿಕೆ ಪತ್ರ ನೀಡಿದಾಗಿಯೂ ದಾಖಲಾತಿ ಸಲ್ಲಿಸಿರುವುದಿಲ್ಲ ಆದ ಕಾರಣ ಕಲಂ77(2)ರನ್ವಯ ನ್ಯಾಯಾಲಯಕ್ಕೆ ರೇವಣಿ ಇಡಲು ಕ್ರಮವಹಿಸಲಾಗುತ್ತಿದೆ.

19	36	ಬಸವರಾಜು	13/5	0-08 1/4	883222	ಅಂತಿಮ ತಿಳುವಳಿಕೆ ಪತ್ರ ನೀಡಿದಾಗಿಯೂ ದಾಖಲಾತಿ ಸಲ್ಲಿಸಿರುವುದಿಲ್ಲ ಆದ ಕಾರಣ ಕಲಂ77(2)ರನ್ವಯ ನ್ಯಾಯಾಲಯಕ್ಕೆ ಠೇವಣಿ ಇಡಲು ಕ್ರಮವಹಿಸಲಾಗುತ್ತಿದೆ.
20	39	ಸಾಕಮ್ಮ	12/1ಪಿ1	0-06 3/4	1107272	ಅಂತಿಮ ತಿಳುವಳಿಕೆ ಪತ್ರ ನೀಡಿದಾಗಿಯೂ ದಾಖಲಾತಿ ಸಲ್ಲಿಸಿರುವುದಿಲ್ಲ ಆದ ಕಾರಣ ಕಲಂ77(2)ರನ್ವಯ ನ್ಯಾಯಾಲಯಕ್ಕೆ ಠೇವಣಿ ಇಡಲು ಕ್ರಮವಹಿಸಲಾಗುತ್ತಿದೆ.
21	45	ಹನುಮಕ್ಕ	11/3	0-12 1/2	722514	ಅಂತಿಮ ತಿಳುವಳಿಕೆ ಪತ್ರ ನೀಡಿದಾಗಿಯೂ ದಾಖಲಾತಿ ಸಲ್ಲಿಸಿರುವುದಿಲ್ಲ ಆದ ಕಾರಣ ಕಲಂ77(2)ರನ್ವಯ ನ್ಯಾಯಾಲಯಕ್ಕೆ ಠೇವಣಿ ಇಡಲು ಕ್ರಮವಹಿಸಲಾಗುತ್ತಿದೆ.
22	56	ಗಂಗಮ್ಮ	5/ಪಿ4	0-08 1/2	275454	ಅಂತಿಮ ತಿಳುವಳಿಕೆ ಪತ್ರ ನೀಡಿದಾಗಿಯೂ ದಾಖಲಾತಿ ಸಲ್ಲಿಸಿರುವುದಿಲ್ಲ ಆದ ಕಾರಣ ಕಲಂ77(2)ರನ್ವಯ ನ್ಯಾಯಾಲಯಕ್ಕೆ ಠೇವಣಿ ಇಡಲು ಕ್ರಮವಹಿಸಲಾಗುತ್ತಿದೆ.
23	57	ಹೊನ್ನಪ್ಪ	5/ಪಿ5	0-00 1/2	8491	ಅಂತಿಮ ತಿಳುವಳಿಕೆ ಪತ್ರ ನೀಡಿದಾಗಿಯೂ ದಾಖಲಾತಿ ಸಲ್ಲಿಸಿರುವುದಿಲ್ಲ ಆದ ಕಾರಣ ಕಲಂ77(2)ರನ್ವಯ ನ್ಯಾಯಾಲಯಕ್ಕೆ ಠೇವಣಿ ಇಡಲು ಕ್ರಮವಹಿಸಲಾಗುತ್ತಿದೆ.
24	58	ಬಿ.ಆರ್. ಶಿವಣ್ಣ	5/ಪಿ6	0-01 1/4	21229	ಅಂತಿಮ ತಿಳುವಳಿಕೆ ಪತ್ರ ನೀಡಿದಾಗಿಯೂ ದಾಖಲಾತಿ ಸಲ್ಲಿಸಿರುವುದಿಲ್ಲ ಆದ ಕಾರಣ ಕಲಂ77(2)ರನ್ವಯ ನ್ಯಾಯಾಲಯಕ್ಕೆ ಠೇವಣಿ ಇಡಲು ಕ್ರಮವಹಿಸಲಾಗುತ್ತಿದೆ.
25	60	ಜಯರತ್ನಮ್ಮ	6/ಪಿ1-ಪಿ1	0-28	475519	ಅಂತಿಮ ತಿಳುವಳಿಕೆ ಪತ್ರ ನೀಡಿದಾಗಿಯೂ ದಾಖಲಾತಿ ಸಲ್ಲಿಸಿರುವುದಿಲ್ಲ ಆದ ಕಾರಣ ಕಲಂ77(2)ರನ್ವಯ ನ್ಯಾಯಾಲಯಕ್ಕೆ ಠೇವಣಿ ಇಡಲು ಕ್ರಮವಹಿಸಲಾಗುತ್ತಿದೆ.
26	61	ಬಿ.ಆರ್. ಶಿವಣ್ಣ	6/ಪಿ1-ಪಿ1	0-38	645348	ಅಂತಿಮ ತಿಳುವಳಿಕೆ ಪತ್ರ ನೀಡಿದಾಗಿಯೂ ದಾಖಲಾತಿ ಸಲ್ಲಿಸಿರುವುದಿಲ್ಲ ಆದ ಕಾರಣ ಕಲಂ77(2)ರನ್ವಯ ನ್ಯಾಯಾಲಯಕ್ಕೆ ಠೇವಣಿ ಇಡಲು ಕ್ರಮವಹಿಸಲಾಗುತ್ತಿದೆ.
ಒಟ್ಟು				10-24	20981541	

ಪರಿಹಾರ ಪಾವತಿಯಾಗದೇ ಇರುವ ಪ್ರಕರಣಗಳ ವಿವರ

ಗ್ರಾಮ ಬುರುಡಘಟ್ಟ		ಹೋಬಳಿ : ಕೋರಾ			ತಾಲ್ಲೂಕು : ತುಮಕೂರು	
ಕ್ರ.ಸಂ	ಅವಾರ್ಡ್ ಸಂಖ್ಯೆ	ಖಾತೆದಾರರ ಹೆಸರು	ಸರ್ವೆ ನಂಬರ್	ವಿಸ್ತೀರ್ಣ	ಪರಿಹಾರದ ಮೊತ್ತ	ಪರಿಹಾರ ಪಾವತಿಸದೇ ಇರುವುದಕ್ಕೆ ಕಾರಣ
1	2	3	4	5	6	7
2	3	ಚನ್ನಮ್ಮ	13/3	0-09	453034	ಅಂತಿಮ ತಿಳುವಳಿಕೆ ಪತ್ರ ನೀಡಿದಾಗಿಯೂ ದಾಖಲಾತಿ ಸಲ್ಲಿಸಿರುವುದಿಲ್ಲ ಆದ ಕಾರಣ ಕಲಂ77(2)ರನ್ವಯ ನ್ಯಾಯಾಲಯಕ್ಕೆ ಠೇವಣಿ ಇಡಲು ಕ್ರಮವಹಿಸಲಾಗುತ್ತಿದೆ.
3	4	ಬಸವರಾಜು	13/2	0-08	872355	ಅಂತಿಮ ತಿಳುವಳಿಕೆ ಪತ್ರ ನೀಡಿದಾಗಿಯೂ ದಾಖಲಾತಿ ಸಲ್ಲಿಸಿರುವುದಿಲ್ಲ ಆದ ಕಾರಣ ಕಲಂ77(2)ರನ್ವಯ ನ್ಯಾಯಾಲಯಕ್ಕೆ ಠೇವಣಿ ಇಡಲು ಕ್ರಮವಹಿಸಲಾಗುತ್ತಿದೆ.
4	7	ನಂಜುಂಡಯ್ಯ	11/4	0-05	245207	ಅಂತಿಮ ತಿಳುವಳಿಕೆ ಪತ್ರ ನೀಡಿದಾಗಿಯೂ ದಾಖಲಾತಿ ಸಲ್ಲಿಸಿರುವುದಿಲ್ಲ ಆದ ಕಾರಣ ಕಲಂ77(2)ರನ್ವಯ ನ್ಯಾಯಾಲಯಕ್ಕೆ ಠೇವಣಿ ಇಡಲು ಕ್ರಮವಹಿಸಲಾಗುತ್ತಿದೆ.
5	10	ಗಂಗಯ್ಯ ಮತ್ತು ಇತರರು	11/5	0-05 1/2	773241	ಅಡವಪ್ಪ ರವರಿಂದ ತಕರಾರು ಅರ್ಜಿ ಇದ್ದು ವಿಚಾರಣೆ ನಡೆಸಲಾಗುತ್ತಿದೆ.
6	11	ಲಿಂಗಪ್ಪ	11/2	0-12	588496	ಅಂತಿಮ ತಿಳುವಳಿಕೆ ಪತ್ರ ನೀಡಿದಾಗಿಯೂ ದಾಖಲಾತಿ ಸಲ್ಲಿಸಿರುವುದಿಲ್ಲ ಆದ ಕಾರಣ ಕಲಂ77(2)ರನ್ವಯ ನ್ಯಾಯಾಲಯಕ್ಕೆ ಠೇವಣಿ ಇಡಲು ಕ್ರಮವಹಿಸಲಾಗುತ್ತಿದೆ.
7	13	ರುದ್ರಯ್ಯ ಬಿನ್ ಮಲ್ಲಯ್ಯ	10/1	0-10	490413	ಅಂತಿಮ ತಿಳುವಳಿಕೆ ಪತ್ರ ನೀಡಿದಾಗಿಯೂ ದಾಖಲಾತಿ ಸಲ್ಲಿಸಿರುವುದಿಲ್ಲ ಆದ ಕಾರಣ ಕಲಂ77(2)ರನ್ವಯ ನ್ಯಾಯಾಲಯಕ್ಕೆ ಠೇವಣಿ ಇಡಲು ಕ್ರಮವಹಿಸಲಾಗುತ್ತಿದೆ.
8	14	ಬಿ.ಆರ್. ನಂದೀಶ್	10/2	0-12	661464	ಎ.ಸಿ ಮತ್ತು ಸಿವಿಲ್ ನ್ಯಾಯಾಲಯ ಒ.ಎಸ್ 232/15
9	15	ಚನ್ನಯ್ಯ	10/3	0-10	490413	ಎ.ಸಿ ನ್ಯಾಯಾಲಯ

10	16	ಬಿ.ಆರ್. ನಂದೀಶ್	9/4	0-04	154303	ಎ.ಸಿ. ಮತ್ತು ಸಿ.ಎಲ್. ನ್ಯಾಯಾಲಯ ಒ.ಎಸ್. 232/15
11	17	ನಂಜಪ್ಪೆ	9/5	0-11	678231	ಅಂತಿಮ ತೀರ್ಮಾನಕ್ಕೆ ಪತ್ರ ನೀಡಿದಾಗಿನಿಂದ ಇದ್ದು ಇದನ್ನು ಕಾನೂನುಬಾಹಿರವೆಂದು ಪರಿಗಣಿಸಲಾಗಿದೆ.
12	19	ಬಸವರಾಜು ಮತ್ತು ಇತರರು	19/3ಎ	0-03 1/2	288390	ಅಂತಿಮ ತೀರ್ಮಾನಕ್ಕೆ ಪತ್ರ ನೀಡಿದಾಗಿನಿಂದ ಇದ್ದು ಕಾನೂನುಬಾಹಿರವೆಂದು ಪರಿಗಣಿಸಲಾಗಿದೆ.
13	20	ಈರಮ್ಮ	19/3ಬ	6-001/2	356976	ಅಂತಿಮ ತೀರ್ಮಾನಕ್ಕೆ ಪತ್ರ ನೀಡಿದಾಗಿನಿಂದ ಇದ್ದು ಕಾನೂನುಬಾಹಿರವೆಂದು ಪರಿಗಣಿಸಲಾಗಿದೆ.
18	33	ಬಿ.ಆರ್.ಜಗದೀಶ್	24/1	0-09	802676	ಅಂತಿಮ ತೀರ್ಮಾನಕ್ಕೆ ಪತ್ರ ನೀಡಿದಾಗಿನಿಂದ ಇದ್ದು ಕಾನೂನುಬಾಹಿರವೆಂದು ಪರಿಗಣಿಸಲಾಗಿದೆ.
19	34	ನಂಜುಂಡಯ್ಯ	24/1ಃ	0-09	220686	ಅಂತಿಮ ತೀರ್ಮಾನಕ್ಕೆ ಪತ್ರ ನೀಡಿದಾಗಿನಿಂದ ಇದ್ದು ಕಾನೂನುಬಾಹಿರವೆಂದು ಪರಿಗಣಿಸಲಾಗಿದೆ.
20	36	ರವಿಪ್ಪೆ	24/1	0-07	563859	ಅಂತಿಮ ತೀರ್ಮಾನಕ್ಕೆ ಪತ್ರ ನೀಡಿದಾಗಿನಿಂದ ಇದ್ದು ಕಾನೂನುಬಾಹಿರವೆಂದು ಪರಿಗಣಿಸಲಾಗಿದೆ.
21	38	ಸಿದ್ದೇಗಂಗಯ್ಯ	27	0-21	1731638	ಅಂತಿಮ ತೀರ್ಮಾನಕ್ಕೆ ಪತ್ರ ನೀಡಿದಾಗಿನಿಂದ ಇದ್ದು ಕಾನೂನುಬಾಹಿರವೆಂದು ಪರಿಗಣಿಸಲಾಗಿದೆ.
22	39	ಪ್ರಮೋದ್	29/1	0-17 1/2	477810	ವಿನಯ್.ಕುಮಾರ್.ರವರವರಿಂದ ತೆರವು ಆರ್ಜಿ ಇದ್ದು ವಿಚಾರಣೆ ನಡೆಸಲಾಗಿದೆ.
23	41	ಹುಸನಯ್ಯ	30/4	0-07	675511	ತುಮಕೂರು ನ್ಯಾಯಾಲಯ ಒ.ಎಸ್.232/15 ಪ್ರಕರಣ ಇದ್ದು ವಿಚಾರಣೆ ನಡೆಸಲಾಗಿದೆ.

		ಜಿಲ್ಲೆ			6-25		17742589	
24	44	ಗೋಪಿಂದಯ್ಯ	30/1	0-27	2012166	ಎ.ಸಿ. ಕೋರ್ನರ್‌ನಲ್ಲಿ ಪರಿಕರಣ ಇದ್ದು ಏರ್ಪಾಡು ನಡೆಸಲಾಗುತ್ತಿದೆ.		
25	45	ರಠಯ್ಯ	31/1	0-30	2495840	ಅಂತಿಮ ತಿಳುವಳಿಕೆ ಪತ್ರ ನೀಡಿದಾಗಿಯೂ ಠಾಖಲಾತಿ ಸಲ್ಲಿಸಿರುವುದಿಲ್ಲ ಆದ ಕಾರಣ ಕೆಎಂ77(2)ರನ್ವಯ ನ್ಯಾಯಾಲಯಕ್ಕೆ ರಿವೀಣಿ ಇಡಲು ಕ್ರಮವಹಿಸಲಾಗುತ್ತಿದೆ.		
26	46	ನಂಜುಂಡಪ್ಪ	31/2ಒ	0-28	2158960	ಅಂತಿಮ ತಿಳುವಳಿಕೆ ಪತ್ರ ನೀಡಿದಾಗಿಯೂ ಠಾಖಲಾತಿ ಸಲ್ಲಿಸಿರುವುದಿಲ್ಲ ಆದ ಕಾರಣ ಕೆಎಂ77(2)ರನ್ವಯ ನ್ಯಾಯಾಲಯಕ್ಕೆ ರಿವೀಣಿ ಇಡಲು ಕ್ರಮವಹಿಸಲಾಗುತ್ತಿದೆ.		
27	47	ಸಿದ್ದೇಂಗಯ್ಯ	31/4	0-13	1041333	ಅಂತಿಮ ತಿಳುವಳಿಕೆ ಪತ್ರ ನೀಡಿದಾಗಿಯೂ ಠಾಖಲಾತಿ ಸಲ್ಲಿಸಿರುವುದಿಲ್ಲ ಆದ ಕಾರಣ ಕೆಎಂ77(2)ರನ್ವಯ ನ್ಯಾಯಾಲಯಕ್ಕೆ ರಿವೀಣಿ ಇಡಲು ಕ್ರಮವಹಿಸಲಾಗುತ್ತಿದೆ.		

ಪರಿಹಾರ ಪಾವತಿಯಾಗದೇ ಇರುವ ಪ್ರಕರಣಗಳ ವಿವರ

ಗ್ರಾಮ: ಹರಿವಾಣಪುರ			ಹೋಬಳಿ : ಬೆಳ್ಳಾವಿ			ತಾಲ್ಲೂಕು : ತುಮಕೂರು
ಕ್ರ.ಸಂ	ಅವಾರ್ಡ್ ಸಂಖ್ಯೆ	ಖಾತೆದಾರರ ಹೆಸರು	ಸರ್ವೆ ನಂಬರ್	ವಿಸ್ತೀರ್ಣ	ಪರಿಹಾರದ ಮೊತ್ತ	ಪರಿಹಾರ ಪಾವತಿಸದೇ ಇರುವುದಕ್ಕೆ ಕಾರಣ
1	2	3	4	5	6	7
1	2	ಎಸ್. ಸುಬ್ಬಯ್ಯ	23/4	0-30	2101118	ಅಂತಿಮ ತಿಳುವಳಿಕೆ ಪತ್ರ ನೀಡಿದಾಗಿಯೂ ದಾಖಲಾತಿ ಸಲ್ಲಿಸಿರುವುದಿಲ್ಲ ಆದ ಕಾರಣ ಕಲಂ77(2)ರನ್ವಯ ನ್ಯಾಯಾಲಯಕ್ಕೆ ಠೇವಣಿ ಇಡಲು ಕ್ರಮವಹಿಸಲಾಗುತ್ತಿದೆ.
2	3	ಎಸ್. ಸುಬ್ಬಯ್ಯ	23/1	0-07	374497	ಅಂತಿಮ ತಿಳುವಳಿಕೆ ಪತ್ರ ನೀಡಿದಾಗಿಯೂ ದಾಖಲಾತಿ ಸಲ್ಲಿಸಿರುವುದಿಲ್ಲ ಆದ ಕಾರಣ ಕಲಂ77(2)ರನ್ವಯ ನ್ಯಾಯಾಲಯಕ್ಕೆ ಠೇವಣಿ ಇಡಲು ಕ್ರಮವಹಿಸಲಾಗುತ್ತಿದೆ.
3	5	ಶಿವರಾಮಯ್ಯ	24/3	0-00 1/2	24521	ಅಂತಿಮ ತಿಳುವಳಿಕೆ ಪತ್ರ ನೀಡಿದಾಗಿಯೂ ದಾಖಲಾತಿ ಸಲ್ಲಿಸಿರುವುದಿಲ್ಲ ಆದ ಕಾರಣ ಕಲಂ77(2)ರನ್ವಯ ನ್ಯಾಯಾಲಯಕ್ಕೆ ಠೇವಣಿ ಇಡಲು ಕ್ರಮವಹಿಸಲಾಗುತ್ತಿದೆ.
4	6	ಲಕ್ಷ್ಮೀಕಾಂತಯ್ಯ	24/3	0-03	147904	ಅಂತಿಮ ತಿಳುವಳಿಕೆ ಪತ್ರ ನೀಡಿದಾಗಿಯೂ ದಾಖಲಾತಿ ಸಲ್ಲಿಸಿರುವುದಿಲ್ಲ ಆದ ಕಾರಣ ಕಲಂ77(2)ರನ್ವಯ ನ್ಯಾಯಾಲಯಕ್ಕೆ ಠೇವಣಿ ಇಡಲು ಕ್ರಮವಹಿಸಲಾಗುತ್ತಿದೆ.
5	8	ಜಯರಾಮಯ್ಯ	24/3	0-25	1226033	ಅಂತಿಮ ತಿಳುವಳಿಕೆ ಪತ್ರ ನೀಡಿದಾಗಿಯೂ ದಾಖಲಾತಿ ಸಲ್ಲಿಸಿರುವುದಿಲ್ಲ ಆದ ಕಾರಣ ಕಲಂ77(2)ರನ್ವಯ ನ್ಯಾಯಾಲಯಕ್ಕೆ ಠೇವಣಿ ಇಡಲು ಕ್ರಮವಹಿಸಲಾಗುತ್ತಿದೆ.
6	10	ಬಸಪ್ಪ	22/1	0-16	984099	ತಕರಾರು ಅರ್ಜಿ ಇದ್ದು ವಿಚಾರಣೆ ನಡೆಸಲಾಗುತ್ತಿದೆ.
7	11	ಪಾರ್ವತಮ್ಮ	26/3	0-21	1032582	ತಕರಾರು ಅರ್ಜಿ ಇದ್ದು ವಿಚಾರಣೆ ನಡೆಸಲಾಗುತ್ತಿದೆ.

ಪರಿಹಾರ ಪಾವತಿಯಾಗದೇ ಇರುವ ಪ್ರಕರಣಗಳ ವಿವರ

ಗ್ರಾಮ: ಯಲ್ಲಾಪುರ			ಹೋಬಳಿ : ನಿಟ್ಟೂರು			ತಾಲ್ಲೂಕು : ಗುಬ್ಬಿ
ಕ್ರ.ಸಂ	ಅವಾರ್ಡ್ ಸಂಖ್ಯೆ	ಖಾತೆದಾರರ ಹೆಸರು	ಸರ್ವೆ ನಂಬರ್	ವಿಸ್ತೀರ್ಣ	ಪರಿಹಾರದ ಮೊತ್ತ	ಪರಿಹಾರ ಪಾವತಿಸದೇ ಇರುವುದಕ್ಕೆ ಕಾರಣ
1	2	3	4	5	6	7
1	2	ಸಿದ್ದರಾಮಯ್ಯ	23/ಪಿ4	1-04	1209229	ಅಂತಿಮ ತಿಳುವಳಿಕೆ ಪತ್ರ ನೀಡಿದಾಗಿಯೂ ದಾಖಲಾತಿ ಸಲ್ಲಿಸಿರುವುದಿಲ್ಲ ಆದ ಕಾರಣ ಕಲಂ77(2)ರನ್ವಯ ನ್ಯಾಯಾಲಯಕ್ಕೆ ಠೇವಣಿ ಇಡಲು ಕ್ರಮವಹಿಸಲಾಗುತ್ತಿದೆ.
2	3	ಬಂಡಿರಂಗಯ್ಯ	23/ಪಿ1	1-30	1923773	ತಕರಾರು ಅರ್ಜಿ ಇದ್ದು ವಿಚಾರಣೆ ನಡೆಸಲಾಗುತ್ತಿದೆ.
3	4	ಈರಯ್ಯ	32/2	0-30	841020	ತಕರಾರು ಅರ್ಜಿ ಇದ್ದು ವಿಚಾರಣೆ ನಡೆಸಲಾಗುತ್ತಿದೆ.
4	5	ರಂಗರಾಮಯ್ಯ	32/4	0-29	903966	ಅಂತಿಮ ತಿಳುವಳಿಕೆ ಪತ್ರ ನೀಡಿದಾಗಿಯೂ ದಾಖಲಾತಿ ಸಲ್ಲಿಸಿರುವುದಿಲ್ಲ ಆದ ಕಾರಣ ಕಲಂ77(2)ರನ್ವಯ ನ್ಯಾಯಾಲಯಕ್ಕೆ ಠೇವಣಿ ಇಡಲು ಕ್ರಮವಹಿಸಲಾಗುತ್ತಿದೆ.
5	6	ನರಸಿಂಹಯ್ಯ	32/5	0-22 1/2	618356	ಅಂತಿಮ ತಿಳುವಳಿಕೆ ಪತ್ರ ನೀಡಿದಾಗಿಯೂ ದಾಖಲಾತಿ ಸಲ್ಲಿಸಿರುವುದಿಲ್ಲ ಆದ ಕಾರಣ ಕಲಂ77(2)ರನ್ವಯ ನ್ಯಾಯಾಲಯಕ್ಕೆ ಠೇವಣಿ ಇಡಲು ಕ್ರಮವಹಿಸಲಾಗುತ್ತಿದೆ.
6	8	ಬಂಡಿರಂಗಯ್ಯ	32/3	1-05	1236711	ಅಂತಿಮ ತಿಳುವಳಿಕೆ ಪತ್ರ ನೀಡಿದಾಗಿಯೂ ದಾಖಲಾತಿ ಸಲ್ಲಿಸಿರುವುದಿಲ್ಲ ಆದ ಕಾರಣ ಕಲಂ77(2)ರನ್ವಯ ನ್ಯಾಯಾಲಯಕ್ಕೆ ಠೇವಣಿ ಇಡಲು ಕ್ರಮವಹಿಸಲಾಗುತ್ತಿದೆ.
ಒಟ್ಟು			6-001/2		6733055	

ಪರಿಹಾರ ಪಾವತಿಯಾಗದೇ ಇರುವ ಪ್ರಕರಣಗಳ ವಿವರ

ಗ್ರಾಮ: ವೀರಾಪುರ			ಹೋಬಳಿ : ನಿಟ್ಟೂರು			ತಾಲ್ಲೂಕು : ಗುಬ್ಬಿ
ಕ್ರ.ಸಂ	ಅವಾರ್ಡ್ ಸಂಖ್ಯೆ	ಖಾತೆದಾರರ ಹೆಸರು	ಸರ್ವೆ ನಂಬರ್	ವಿಸ್ತೀರ್ಣ	ಪರಿಹಾರದ ಮೊತ್ತ	ಪರಿಹಾರ ಪಾವತಿಸದೇ ಇರುವುದಕ್ಕೆ ಕಾರಣ
1	2	3	4	5	6.	7
1	2	ಸರ್ವಮಂಗಳಮ್ಮ	15	1-18	1840749	ಗುಬ್ಬಿ ಕೋರ್ಟ್ ಒ.ಎಸ್ 35/2017 ಪ್ರಕರಣ ಇದ್ದು ನ್ಯಾಯಾಲಯದಲ್ಲಿ ಠೇವಣಿ ಇಡಲಾಗುತ್ತಿದೆ.
2	3	ಶಿವಾನಂದ	16	0-02	63474	ಗುಬ್ಬಿ ಕೋರ್ಟ್ ಒ.ಎಸ್ 58/2021 ಪ್ರಕರಣ ಇದ್ದು ನ್ಯಾಯಾಲಯದಲ್ಲಿ ಠೇವಣಿ ಇಡಲಾಗುತ್ತಿದೆ.
3	5	ಬಿ.ಎಸ್.ನಂದೀಶಯ್ಯ	21	0-09	285634	ಅಂತಿಮ ತಿಳುವಳಿಕೆ ಪತ್ರ ನೀಡಿದಾಗಿಯೂ ದಾಖಲಾತಿ ಸಲ್ಲಿಸಿರುವುದಿಲ್ಲ ಆದ ಕಾರಣ ಕಲಂ77(2)ರನ್ವಯ ನ್ಯಾಯಾಲಯಕ್ಕೆ ಠೇವಣಿ ಇಡಲು ಕ್ರಮವಹಿಸಲಾಗುತ್ತಿದೆ.
4	8	ಬಂಗಾರಮ್ಮ	8	0-25	793426	ಅಂತಿಮ ತಿಳುವಳಿಕೆ ಪತ್ರ ನೀಡಿದಾಗಿಯೂ ದಾಖಲಾತಿ ಸಲ್ಲಿಸಿರುವುದಿಲ್ಲ ಆದ ಕಾರಣ ಕಲಂ77(2)ರನ್ವಯ ನ್ಯಾಯಾಲಯಕ್ಕೆ ಠೇವಣಿ ಇಡಲು ಕ್ರಮವಹಿಸಲಾಗುತ್ತಿದೆ.
ಒಟ್ಟು			2-14		2983283	

ಪರಿಹಾರ ಪಾವತಿಯಾಗದೇ ಇರುವ ಪ್ರಕರಣಗಳ ವಿವರ

ಗ್ರಾಮ: ಬಂಡನಹಳ್ಳಿ			ಹೋಬಳಿ : ನಿಟ್ಟೂರು			ತಾಲ್ಲೂಕು : ಗುಬ್ಬಿ
ಕ್ರ.ಸಂ	ಅವಾರ್ಡ್ ಸಂಖ್ಯೆ	ಖಾತೆದಾರರ ಹೆಸರು	ಸರ್ವೆ ನಂಬರ್	ವಿಸ್ತೀರ್ಣ	ಪರಿಹಾರದ ಮೊತ್ತ	ಪರಿಹಾರ ಪಾವತಿಸದೇ ಇರುವುದಕ್ಕೆ ಕಾರಣ
1	2	3	4	5	6	7
1	8	ಲಕ್ಕಯ್ಯ ಮತ್ತು ಇತರರು	27/1	0-22	3237180	ಒಬ್ಬರಿಗಿಂತ ಹೆಚ್ಚಿನ ಖಾತೆದಾರರಿರುವುದರಿಂದ ವಿಭಜನೆ ತಯಾರಿಸಲು ಭೂಮಾಪಕರಿಗೆ ನೀಡಿದೆ.
2	9	ಲಕ್ಕಯ್ಯ ಮತ್ತು ಇತರರು	27/1	1-05	1428168	
3	14	ಕರಿಯಮ್ಮ	28/ಒ4	0-11	353760	ಅಂತಿಮ ತಿಳುವಳಿಕೆ ಪತ್ರ ನೀಡಿದಾಗಿಯೂ ದಾಖಲಾತಿ ಸಲ್ಲಿಸಿರುವುದಿಲ್ಲ ಆದ ಕಾರಣ ಕಲಂ77(2)ರನ್ವಯ ನ್ಯಾಯಾಲಯಕ್ಕೆ ಠೇವಣಿ ಇಡಲು ಕ್ರಮವಹಿಸಲಾಗುತ್ತಿದೆ.
4	15	ಶ್ರೀನಿವಾಸ್	28/3	0-18	571267	ಅಂತಿಮ ತಿಳುವಳಿಕೆ ಪತ್ರ ನೀಡಿದಾಗಿಯೂ ದಾಖಲಾತಿ ಸಲ್ಲಿಸಿರುವುದಿಲ್ಲ ಆದ ಕಾರಣ ಕಲಂ77(2)ರನ್ವಯ ನ್ಯಾಯಾಲಯಕ್ಕೆ ಠೇವಣಿ ಇಡಲು ಕ್ರಮವಹಿಸಲಾಗುತ್ತಿದೆ.
ಒಟ್ಟು			2-16		5590375	

		ಬಜ್ಜೆ			5-10	10153934
12	12	ತಾಸಪ್ಪಿ	13/2	0-03	94941	ಅಂತಿಮ ತಿಳುವಳಿಕೆ ಪತ್ರ ನೀಡಿದಾಗಿಯೂ ದಾಖಲಾತಿ ಸಲ್ಲಿಸಿರುವುದಿಲ್ಲ ಆದ ಕಾರಣ ಕೆಎಂ77(2)ರನ್ವಯ ನ್ಯಾಯಾಲಯಕ್ಕೆ ರಿವೀಣಿ ಇಡಲು ಕ್ರಿಯಾತ್ಮಕವಾಗುತ್ತದೆ.
11	11	ಚಕ್ರಿನಂಗಯ್ಯ	12	0-16 1/2	522179	ಅಂತಿಮ ತಿಳುವಳಿಕೆ ಪತ್ರ ನೀಡಿದಾಗಿಯೂ ದಾಖಲಾತಿ ಸಲ್ಲಿಸಿರುವುದಿಲ್ಲ ಆದ ಕಾರಣ ಕೆಎಂ77(2)ರನ್ವಯ ನ್ಯಾಯಾಲಯಕ್ಕೆ ರಿವೀಣಿ ಇಡಲು ಕ್ರಿಯಾತ್ಮಕವಾಗುತ್ತದೆ.
10	10	ಬಸವರಾಜು	12	0-30	949417	ಅಂತಿಮ ತಿಳುವಳಿಕೆ ಪತ್ರ ನೀಡಿದಾಗಿಯೂ ದಾಖಲಾತಿ ಸಲ್ಲಿಸಿರುವುದಿಲ್ಲ ಆದ ಕಾರಣ ಕೆಎಂ77(2)ರನ್ವಯ ನ್ಯಾಯಾಲಯಕ್ಕೆ ರಿವೀಣಿ ಇಡಲು ಕ್ರಿಯಾತ್ಮಕವಾಗುತ್ತದೆ.
9	9	ರಂಗಪ್ಪ	12	0-12 1/2	395590	ಅಂತಿಮ ತಿಳುವಳಿಕೆ ಪತ್ರ ನೀಡಿದಾಗಿಯೂ ದಾಖಲಾತಿ ಸಲ್ಲಿಸಿರುವುದಿಲ್ಲ ಆದ ಕಾರಣ ಕೆಎಂ77(2)ರನ್ವಯ ನ್ಯಾಯಾಲಯಕ್ಕೆ ರಿವೀಣಿ ಇಡಲು ಕ್ರಿಯಾತ್ಮಕವಾಗುತ್ತದೆ.
8	8	ನಿಂಗಯ್ಯ	12	0-20	2140963	ಅಂತಿಮ ತಿಳುವಳಿಕೆ ಪತ್ರ ನೀಡಿದಾಗಿಯೂ ದಾಖಲಾತಿ ಸಲ್ಲಿಸಿರುವುದಿಲ್ಲ ಆದ ಕಾರಣ ಕೆಎಂ77(2)ರನ್ವಯ ನ್ಯಾಯಾಲಯಕ್ಕೆ ರಿವೀಣಿ ಇಡಲು ಕ್ರಿಯಾತ್ಮಕವಾಗುತ್ತದೆ.
7	7	ಶಿವಣ್ಣ	12	0-27	1354475	ಅಂತಿಮ ತಿಳುವಳಿಕೆ ಪತ್ರ ನೀಡಿದಾಗಿಯೂ ದಾಖಲಾತಿ ಸಲ್ಲಿಸಿರುವುದಿಲ್ಲ ಆದ ಕಾರಣ ಕೆಎಂ77(2)ರನ್ವಯ ನ್ಯಾಯಾಲಯಕ್ಕೆ ರಿವೀಣಿ ಇಡಲು ಕ್ರಿಯಾತ್ಮಕವಾಗುತ್ತದೆ.

ಪರಿಹಾರ ಪಾವತಿಯಾಗದೇ ಇರುವ ಪ್ರಕರಣಗಳ ವಿವರ

ಗ್ರಾಮ: ತಿಮ್ಮಲಾಪುರ		ಹೋಬಳಿ : ನಿಟ್ಟೂರು			ತಾಲ್ಲೂಕು : ಗುಬ್ಬಿ	
ಕ್ರ.ಸಂ	ಅವಾರ್ಡ್ ಸಂಖ್ಯೆ	ಖಾತೆದಾರರ ಹೆಸರು	ಸರ್ವೆ ನಂಬರ್	ವಿಸ್ತೀರ್ಣ	ಪರಿಹಾರದ ಮೊತ್ತ	ಪರಿಹಾರ ಪಾವತಿಸದೇ ಇರುವುದಕ್ಕೆ ಕಾರಣ
1	2	3	4	5	6	7
1	4	ಹೆಚ್.ಆರ್ ಮಹಾಲಿಂಗಯ್ಯ ಬಿನ್ ರಾಮಯ್ಯ	19/1	0-18 1/2	874330	ಎ.ಸಿ ಕೋರ್ಟ್‌ನಲ್ಲಿ ಪ್ರಕರಣ ಇರುವುದರಿಂದ 77(2)ರನ್ವಯ ನ್ಯಾಯಾಲಯಕ್ಕೆ ಠೇವಣಿ ಕ್ರಮವಹಿಸಲಾಗುತ್ತಿದೆ.
2	5	ಹೆಚ್.ಆರ್ ಮಹಾಲಿಂಗಯ್ಯ ಬಿನ್ ರಾಮಯ್ಯ	36	2-03	3720956	
3	6	ಗಂಗಮ್ಮ ಬಿನ್ ಬಸಪ್ಪ	24	1-12	886997	ದಿನಾಂಕ:20/04/2021 ಅವಾರ್ಡ್ ನೋಟೀಸ್ ನೀಡಲಾಗಿದೆ.
4	8	ಹೆಚ್.ಎಸ್ ಶಿವಕುಮಾರ್	24/1ಪಿ	1-11	2636921	ದಿನಾಂಕ:20/04/2021 ಅವಾರ್ಡ್ ನೋಟೀಸ್ ನೀಡಲಾಗಿದೆ.
		ಒಟ್ಟು		5-04 1/2	8119204	