


## ಕರ್ನಾಟಕ ವಿಧಾನ ಪರಿಷತ್ತು

ಚುಕ್ಕೆ ಗುರುತಿಲ್ಲದ ಪ್ರಶ್ನೆ ಸಂಖ್ಯೆ : 300  
 ಸದಸ್ಯರ ಹೆಸರು : ಶ್ರೀ ಬಿ.ಜಿ. ಪಾಟೀಲ  
 (ಸ್ಥಳೀಯ ಸಂಸ್ಥೆಗಳ ಕ್ಷೇತ್ರ)  
 ಉತ್ತರಿಸಬೇಕಾದ ದಿನಾಂಕ : 09.12.2020  
 ಉತ್ತರಿಸುವ ಸಚಿವರು : ಮಾನ್ಯ ಕಂದಾಯ ಸಚಿವರು


ಕ್ರ. ಸಂ	ಚುಕ್ಕೆ ಗುರುತಿಲ್ಲದ ಪ್ರಶ್ನೆ	ಉತ್ತರ
ಅ	ಕಲಬುರಗಿ ಮತ್ತು ಯಾದಗಿರಿ ಜಿಲ್ಲೆಗಳಲ್ಲಿ ಇತ್ತೀಚೆಗೆ ಸುರಿದ ಮಳೆ ಹಾಗೂ ಪ್ರವಾಹದಿಂದ ಎಷ್ಟು ಪ್ರದೇಶಗಳಲ್ಲಿ ಬೆಳೆ ಹಾನಿಯಾಗಿದೆ: (ತಾಲ್ಲೂಕುವಾರು ವಿವರ ನೀಡುವುದು)	ಕಲಬುರಗಿ ಮತ್ತು ಯಾದಗಿರಿ ಜಿಲ್ಲೆಗಳಲ್ಲಿ ಇತ್ತೀಚೆಗೆ ಸುರಿದ ಮಳೆ ಹಾಗೂ ಪ್ರವಾಹದಿಂದ ಬೆಳೆಹಾನಿ ಪ್ರದೇಶಗಳ ತಾಲ್ಲೂಕುವಾರು ವಿವರಗಳನ್ನು ಅನುಬಂಧ-1 ರಲ್ಲಿ ಒದಗಿಸಿದೆ.
ಆ	ಬೆಳೆ ಹಾನಿ ಪ್ರಮಾಣ ಎಷ್ಟು: (ತಾಲ್ಲೂಕುವಾರು ವಿವರ ನೀಡುವುದು)	ತಾಲ್ಲೂಕುವಾರು ವಿವರಗಳನ್ನು ಅನುಬಂಧ-2 ರಲ್ಲಿ ಒದಗಿಸಿದೆ
ಇ	ಈ ಹಂಗಾಮಿನಲ್ಲಿ ಎರಡೂ ಜಿಲ್ಲೆಗಳಲ್ಲಿ ಎಷ್ಟು ಎಕರೆ ಪ್ರದೇಶದಲ್ಲಿ ತೊಗರಿ ಬಿತ್ತನೆಯಾಗಿದೆ: ಇದರಲ್ಲಿ ಹಾನಿಗೊಳಗಾಗಿರುವ ಬೆಳೆಯ ಪ್ರಮಾಣ ಎಷ್ಟು: (ತಾಲ್ಲೂಕುವಾರು ಮಾಹಿತಿ ನೀಡುವುದು)	ತಾಲ್ಲೂಕುವಾರು ತೊಗರಿ ಬಿತ್ತನೆ ಪ್ರದೇಶ ಮತ್ತು ಹಾನಿಗೊಳಗಾಗಿರುವ ಪ್ರದೇಶದ ವಿವರಗಳನ್ನು ಅನುಬಂಧ-3 ರಲ್ಲಿ ಒದಗಿಸಿದೆ.
ಈ	ಸದ್ಯ ಎರಡೂ ಜಿಲ್ಲೆಗಳಲ್ಲಿರುವ ತೊಗರಿ ಬೆಳೆಯ ಪರಿಸ್ಥಿತಿ ಏನು? (ಸಮಗ್ರ ಮಾಹಿತಿ ನೀಡುವುದು)	ಪ್ರಸ್ತುತ ಕಲಬುರಗಿ ಮತ್ತು ಯಾದಗಿರಿ ಜಿಲ್ಲೆಗಳಲ್ಲಿ ತೊಗರಿ ಬೆಳೆಯು ಹೂವು ಮತ್ತು ಕಾಯಿ ಕಟ್ಟುವ ಹಂತದಲ್ಲಿದ್ದು, ಡಿಸೆಂಬರ್ ಅಂತ್ಯದಲ್ಲಿ ಕಟಾವು ಕಾರ್ಯ ಪ್ರಾರಂಭವಾಗುತ್ತದೆ. ಕೃಷಿ ವಿಜ್ಞಾನಿಗಳು ಮತ್ತು ಕೃಷಿ ಇಲಾಖೆ ಅಧಿಕಾರಿಗಳಿಂದ ಪ್ರತಿ ವಾರ ಎಲ್ಲಾ ತಾಲ್ಲೂಕುಗಳಲ್ಲಿ ಕ್ಷಿಪ್ರ ಸಂಚಾರಿ ಪೀಡೆ ಸಮೀಕ್ಷೆ ಕೈಗೊಳ್ಳಲಾಗಿದ್ದು, ತೊಗರಿ ಬೆಳೆಗೆ ಕೀಟಭಾದೆ ಕನಿಷ್ಠ ಪ್ರಮಾಣದಲ್ಲಿರುತ್ತದೆ. ಈ ವರ್ಷದಲ್ಲಿ ಹೆಚ್ಚಿನ ಮಳೆ ಮತ್ತು ನೆರೆ ಹಾವಳಿಯಿಂದಾಗಿ ದಡ ಹಾಗೂ ತಗ್ಗು ಪ್ರದೇಶಗಳಲ್ಲಿ ಬೆಳೆದ ತೊಗರಿ ಬೆಳೆಯಲ್ಲಿ ನೀರು ನಿಂತ ಕಾರಣ ನೆಟೆ ರೋಗ ಕಂಡು ಬಂದಿರುತ್ತದೆ. ತೊಗರಿ ಬೆಳೆಯಲ್ಲಿ ಪ್ರತಿ ಹೆಕ್ಟೇರ್‌ಗೆ 7-8 ಕ್ವಿಂಟಲ್ ಇಳುವರಿ ನಿರೀಕ್ಷಿಸಲಾಗಿದೆ.

ಕಂಇ 624 ಟಿಎನ್ಆರ್ 2020

  
 (ಆರ್. ಅಶೋಕ)  
 ಕಂದಾಯ ಸಚಿವರು

ಅನುಬಂಧ-1

ಕ್ರ.ಸಂ	ಜಿಲ್ಲೆಯ ಹೆಸರು	ತಾಲ್ಲೂಕು ಹೆಸರು	ಒಟ್ಟು ಬೆಳೆ ಹಾನಿ ಪ್ರದೇಶ (ಹೆಕ್ಟೇರ್ ಗಳಲ್ಲಿ)		
1	ಕಲಬುರಗಿ	ಅಫಜಲಪುರ	44254		
		ಅಳಂದ	79187		
		ಚಿತ್ತಾಪುರ	41373		
		ಕಲಬುರಗಿ	37376		
		ಜೇವರ್ಗಿ	34377		
		ಸೇಡಂ	30245		
		ಕಾಳಗಿ	17850		
		ಕಮಲಾಪುರ	16128		
		ಶಹಾಬಾದ್	6380		
		ಚಿಂಚೋಳಿ	41466		
		ಯಡ್ರಾವಿ	29634		
		ಒಟ್ಟು	429369		
		2	ಯಾದಗಿರಿ	ಶಹಾಪುರ	11311
				ವಡಗೇರಾ	10304
ಸುರಪುರ	9532				
ಹುಣಸಗಿ	4292				
ಯಾದಗಿರಿ	28201				
ಗುರುಮಿಠಕಲ್	8960				
ಒಟ್ಟು	72600				

  
ಕೃಷಿ ನಿರ್ದೇಶಕರು

**ಅನುಬಂಧ-2  
ತಾಲ್ಲೂಕುವಾರು ಬೆಳೆ ಹಾನಿ ಪ್ರಮಾಣ ವಿವರಗಳು**


ಕ್ರ. ಸಂ.	ಬೆಲೆಯ ಹೆಸರು	ತಾಲ್ಲೂಕಿನ ಹೆಸರು	ಹೆಸರು	ಉದ್ದ	ನೋಯಾ ಬೀಲ್	ತೋಗರಿ	ಹತ್ತಿ	ಶೇಂಗಾ	ಎಳು	ನಣ್ಣ	ಸೂರ್ಯಕಾಂಠಿ	ನಿಸರ್ಗ ಹೆಕ್ಕರ್ ಗಳಲ್ಲಿ				ಒಟ್ಟು
												ಕಬ್ಬು	ಬೋಳ	ಭತ್ತ	ಮೆಳೆ ಬೋಳ	
1		ಲಘುಜಲಪುರ	5	10	0	22925	13220	40	0	0	29	8040	0	0	0	44254
2		ಆಳಂದ	1719	2063	3747	70174	150	0	65	0	1125	3211	0	0	71	79187
3		ಬೆಂಚೋಳಿ	8673	5244	2200	37301	160	0	0	0	0	868	15	0	922	41466
4		ಬಿತ್ತಾಪುರ	6920	1025	0	37657	2704	208	0	0	0	132	0	672	0	41373
5		ಹಾಳಗಿ	3995	890	0	17522	248	0	0	0	0	80	0	0	0	17850
6	ಕಲಬುರಗಿ	ಶಹಾಬಾದ್	825	255	0	5790	455	0	0	0	0	135	0	0	0	6380
7		ಕಲಬುರಗಿ	2222	1422	12	35470	1198	0	68	13	384	200	1	0	30	37376
8		ಕಮಲಾಪುರ	2645	796	68	15926	22	0	7	88	8	0	9	0	0	16128
9		ಜೀವರ್ಗಿ	10	0	0	18380	15302	0	400	50	0	145	25	50	25	34377
10		ಯಡ್ತಾಪುರ	0	0	0	16015	12809	0	25	80	0	625	0	0	80	29634
11		ಸೇಡಂ	11966	41	0	29270	450	275	0	0	0	0	0	250	0	30245
		<b>ಒಟ್ಟು</b>	<b>38980</b>	<b>12120</b>	<b>6027</b>	<b>306430</b>	<b>46717</b>	<b>523</b>	<b>565</b>	<b>231</b>	<b>1546</b>	<b>13436</b>	<b>50</b>	<b>972</b>	<b>1772</b>	<b>429369</b>
12		ಶಹಾಪುರ	4	0	0	1089	5218	0	0	0	0	0	0	5000	0	11311
13		ವಡಗೇರಾ	0	0	0	640	3664	0	0	0	0	0	0	6000	0	10304
14		ಸುರಪುರ	0	0	0	2890	4989	0	0	69	0	133	0	1450	0	9532
15		ಹುಣಸಗಿ	0	0	0	2793	704	2	0	286	0	7	0	500	0	4292
16		ಯಾದಗಿರಿ	5332	367	0	7569	8576	622	0	4	0	74	0	5657	0	28201
17		ಗುರುಮಿಡಕಲ್	0	0	0	3425	4619	17	0	0	79	20	0	800	0	8960
		<b>ಒಟ್ಟು</b>	<b>5336</b>	<b>367</b>	<b>0</b>	<b>18406</b>	<b>27770</b>	<b>641</b>	<b>0</b>	<b>360</b>	<b>79</b>	<b>234</b>	<b>0</b>	<b>19407</b>	<b>0</b>	<b>72600</b>

ಕೃಷಿ ನಿರ್ದೇಶಕರು

**ಅನುಬಂಧ-3**  
**ತಾಲ್ಲೂಕುವಾರು ತೋಗರಿ ಬಿತ್ತನೆ ಪ್ರದೇಶ ಮತ್ತು ಹಾನಿಗೊಳಗಾಗಿರುವ ಪ್ರದೇಶದ ವಿವರಗಳು.**

(ವಿಸ್ತೀರ್ಣ ಹೆಕ್ಟೇರ್ ಗಳಲ್ಲಿ)

ಕ್ರ.ಸಂ	ಜಿಲ್ಲೆಯ ಹೆಸರು	ತಾಲ್ಲೂಕು ಹೆಸರು	ತೋಗರಿ ಬಿತ್ತನೆಯಾದ ಪ್ರದೇಶ	ತೋಗರಿ ಹಾನಿಯಾದ ಪ್ರದೇಶ		
1	ಕಲಬುರಗಿ	ಅಪ್ಪಜಲಪುರ	42959	22925		
		ಅಳಂದ	99458	70174		
		ಚಿತ್ರಾಪುರ	50080	37657		
		ಕಲಬುರಗಿ	52473	35470		
		ಜೇವರ್ಗಿ	52070	18380		
		ಸೇಡಂ	47375	29270		
		ಕಾಳಗಿ	22420	17522		
		ಕಮಲಾಪುರ	27456	15926		
		ಶಹಾಬಾದ್	12000	5790		
		ಚಿಂಚೋಳಿ	70113	37301		
		ಯಡ್ರಾಮಿ	21000	16015		
			<b>ಒಟ್ಟು</b>	<b>476404</b>	<b>306430</b>	
		2	ಯಾದಗಿರಿ	ಶಹಾಪುರ+ವಡಗೇರಾ	28502	1089
						640
ಸುರಪುರ+ಹುಣಸಗಿ	56406.70			2890		
				2793		
ಯಾದಗಿರಿ+ಗುರುಮಿಠಕಲ್	23239.23			7568		
			3424			
	<b>ಒಟ್ಟು</b>	<b>108147.93</b>	<b>18406</b>			

  
ಕೃಷಿ ನಿರ್ದೇಶಕರು