



ಕರ್ನಾಟಕ ವಿಧಾನ ಪರಿಷತ್ತು

ಚುಕ್ಕೆ ಗುರುತಿಲ್ಲದ ಪ್ರಶ್ನೆ ಸಂಖ್ಯೆ	74
ಸದಸ್ಯರ ಹೆಸರು	ಶ್ರೀ ಎನ್. ಅಪ್ಪಾಜಿಗೌಡ (ಸ್ಥಳೀಯ ಸಂಸ್ಥೆಗಳ ಕ್ಷೇತ್ರ)
ಉತ್ತರಿಸಬೇಕಾದ ದಿನಾಂಕ	02.02.2021
ಉತ್ತರಿಸುವ ಸಚಿವರು	ಗಣಿ ಮತ್ತು ಭೂವಿಜ್ಞಾನ ಸಚಿವರು

ಕ್ರ.ಸಂ.	ಪ್ರಶ್ನೆ	ಉತ್ತರ																								
ಅ)	ಮಂಡ್ಯ ಜಿಲ್ಲಾ ವ್ಯಾಪ್ತಿಯಲ್ಲಿ ಗಣಿಗಾರಿಕೆ ನಡೆಯುತ್ತಿರುವ ಪ್ರದೇಶಗಳಲ್ಲಿ ಸರ್ಕಾರಿ ಮತ್ತು ಅರಣ್ಯ ಪ್ರದೇಶವನ್ನು ಅತಿಕ್ರಮಿಸಿ ಗಣಿಗಾರಿಕೆ ಮಾಡುತ್ತಿರುವ ಪ್ರಕರಣಗಳೆಷ್ಟು; ಇಂತಹ ಪ್ರಕರಣಗಳ ವಿರುದ್ಧ ಇಲಾಖೆ ಅಥವಾ ಸರ್ಕಾರ ಯಾವ ಕ್ರಮ ಕೈಗೊಂಡಿದೆ; (ತಾಲ್ಲೂಕುವಾರು ವಿವರ ನೀಡುವುದು)	<p>ಕಳೆದ 02 ವರ್ಷಗಳಲ್ಲಿ ಮಂಡ್ಯ ಜಿಲ್ಲಾ ವ್ಯಾಪ್ತಿಯಲ್ಲಿ ಗಣಿಗಾರಿಕೆಗೆ ಪರವಾನಿಗೆ ಪಡೆಯದೆ ಅನಧಿಕೃತವಾಗಿ ಸರ್ಕಾರಿ ಪ್ರದೇಶವನ್ನು ಅತಿಕ್ರಮಿಸಿ ಗಣಿಗಾರಿಕೆ ಮಾಡುತ್ತಿದ್ದ 11 ಪ್ರಕರಣಗಳನ್ನು ಪತ್ತೆ ಹಚ್ಚಲಾಗಿರುತ್ತದೆ. ಸರ್ಕಾರಿ ಜಮೀನನ್ನು ಅತಿಕ್ರಮಿಸಿ ಗಣಿಗಾರಿಕೆ ನಡೆಸುತ್ತಿರುವವರ ವಿರುದ್ಧ ಕರ್ನಾಟಕ ಉಪಖನಿಜ ರಿಯಾಯಿತಿ ನಿಯಮಗಳು, 1994ರ ನಿಯಮಗಳಂತೆ ಮೊಕದ್ದಮೆಗಳನ್ನು ದಾಖಲಿಸಲಾಗಿರುತ್ತದೆ.</p> <p>ತಾಲ್ಲೂಕುವಾರು ವಿವರ ಈ ಕೆಳಕಂಡಂತಿರುತ್ತದೆ.</p> <table border="1"> <thead> <tr> <th>ಕ್ರ.ಸಂ.</th> <th>ತಾಲ್ಲೂಕು</th> <th>ಪ್ರಕರಣಗಳ ಸಂಖ್ಯೆ</th> </tr> </thead> <tbody> <tr> <td>1.</td> <td>ನಾಗಮಂಗಲ</td> <td>02</td> </tr> <tr> <td>2.</td> <td>ಪಾಂಡವಪುರ</td> <td>01</td> </tr> <tr> <td>3.</td> <td>ಶ್ರೀರಂಗಪಟ್ಟಣ</td> <td>04</td> </tr> <tr> <td>4.</td> <td>ಮಂಡ್ಯ</td> <td>01</td> </tr> <tr> <td>5.</td> <td>ಮಳವಳ್ಳಿ</td> <td>01</td> </tr> <tr> <td>6.</td> <td>ಮದ್ದೂರು</td> <td>02</td> </tr> <tr> <td colspan="2">ಒಟ್ಟು</td> <td>11</td> </tr> </tbody> </table> <p>ಅರಣ್ಯ ಪ್ರದೇಶಗಳಲ್ಲಿ ಅತಿಕ್ರಮಿಸಿ ಗಣಿಗಾರಿಕೆ ನಡೆಸಿರುವ ಪ್ರಕರಣಗಳಲ್ಲಿ ಅರಣ್ಯ ಇಲಾಖೆಯಿಂದ ಕ್ರಮವಹಿಸಬೇಕಾಗಿರುತ್ತದೆ.</p>	ಕ್ರ.ಸಂ.	ತಾಲ್ಲೂಕು	ಪ್ರಕರಣಗಳ ಸಂಖ್ಯೆ	1.	ನಾಗಮಂಗಲ	02	2.	ಪಾಂಡವಪುರ	01	3.	ಶ್ರೀರಂಗಪಟ್ಟಣ	04	4.	ಮಂಡ್ಯ	01	5.	ಮಳವಳ್ಳಿ	01	6.	ಮದ್ದೂರು	02	ಒಟ್ಟು		11
ಕ್ರ.ಸಂ.	ತಾಲ್ಲೂಕು	ಪ್ರಕರಣಗಳ ಸಂಖ್ಯೆ																								
1.	ನಾಗಮಂಗಲ	02																								
2.	ಪಾಂಡವಪುರ	01																								
3.	ಶ್ರೀರಂಗಪಟ್ಟಣ	04																								
4.	ಮಂಡ್ಯ	01																								
5.	ಮಳವಳ್ಳಿ	01																								
6.	ಮದ್ದೂರು	02																								
ಒಟ್ಟು		11																								
ಆ)	ನಾಗಮಂಗಲ ವಿಧಾನ ಸಭಾ ಕ್ಷೇತ್ರ ವ್ಯಾಪ್ತಿಯಲ್ಲಿ ಗಣಿಗಾರಿಕೆ ನಡೆಯುತ್ತಿರುವ ಪ್ರಕರಣಗಳಲ್ಲಿ ಎಷ್ಟು ಪ್ರಕರಣಗಳಿಗೆ ಈವರೆಗೆ ದಂಡ ವಿಧಿಸಲಾಗಿದೆ; (ಪ್ರತಿಗಳನ್ನು ನೀಡುವುದು) ಅತಿಕ್ರಮಣ ಮಾಡಿರುವ ಪ್ರದೇಶವನ್ನು ಸರ್ಕಾರ ವಾಪಸ್ ಪಡೆಯಲು ತೆಗೆದುಕೊಂಡ ಕ್ರಮಗಳೇನು; ತಪ್ಪಿತಸ್ಥ ಇಲಾಖಾ ಅಧಿಕಾರಿಗಳು ಮತ್ತು ಗಣಿಗಾರಿಕೆ ನಡೆಸುತ್ತಿರುವವರ ವಿರುದ್ಧ ಯಾವ ಕ್ರಮ ಕೈಗೊಳ್ಳಲಾಗಿದೆ? (ಸಂಪೂರ್ಣ ವಿವರ ನೀಡುವುದು)	<p>ನಾಗಮಂಗಲ ತಾಲ್ಲೂಕು ವ್ಯಾಪ್ತಿಯಲ್ಲಿ ಸರ್ಕಾರಿ ಜಮೀನುಗಳಲ್ಲಿ ಕಲ್ಲುಗಣಿಗಾರಿಕೆಗೆ ಪರವಾನಿಗೆ ಪಡೆದು ಗುತ್ತಿಗೆ ಹೊರಭಾಗದಲ್ಲಿ ಅತಿಕ್ರಮಿಸಿ ಗಣಿಗಾರಿಕೆ ನಡೆಸಿರುವ 08 ಪ್ರಕರಣಗಳನ್ನು ಪತ್ತೆ ಹಚ್ಚಿದ್ದು, ನಿಯಮ ಉಲ್ಲಂಘಿಸಿ ಗುತ್ತಿಗೆ ಹೊರಭಾಗದಲ್ಲಿ ಅತಿಕ್ರಮಿಸಿ ತೆಗೆದು ಸಾಗಾಣಿಕೆ ಮಾಡಿರುವ ಉಪಖನಿಜದ ಪ್ರಮಾಣಕ್ಕೆ ರೂ.36,22,46,730/-ಗಳ ದಂಡವನ್ನು ವಿಧಿಸಲಾಗಿರುತ್ತದೆ. ದಂಡ ವಿಧಿಸಿ ಗುತ್ತಿಗೆದಾರರಿಗೆ ನೋಟೀಸ್ ನೀಡಿರುವ ಪ್ರತಿಗಳನ್ನು ಅನುಬಂಧದಲ್ಲಿ ನೀಡಲಾಗಿದೆ.</p> <p>ಮಂಡ್ಯ ಜಿಲ್ಲಾ ವ್ಯಾಪ್ತಿಯಲ್ಲಿ ಅನಧಿಕೃತ ಕಲ್ಲುಗಣಿಗಾರಿಕೆ ಹಾಗೂ ಸಾಗಾಣಿಕೆಗೆ ಸಂಬಂಧಿಸಿದಂತೆ, ಜಿಲ್ಲಾ ಟಾಸ್ಕ್ ಫೋರ್ಸ್ ಸಮಿತಿ (ಗಣಿ) ವತಿಯಿಂದ ಕರ್ನಾಟಕ ಉಪಖನಿಜ ರಿಯಾಯಿತಿ</p>																								

		<p>ನಿಯಮಗಳು, 1994 ರಂತೆ ಪ್ರಕರಣ ದಾಖಲಿಸಿ ದಂಡವನ್ನು ವಿಧಿಸಲಾಗುತ್ತಿದೆ. ಈ ಸಂಬಂಧ ಮಾನ್ಯ ನ್ಯಾಯಾಲಯಗಳಲ್ಲಿ ಅನಧಿಕೃತ ಕಲ್ಲುಗಣಿಗಾರಿಕೆ ನಡೆಸುತ್ತಿರುವವರ ವಿರುದ್ಧ ದಾಖಲಿಸಿರುವ ಪ್ರಕರಣಗಳು ಇತ್ಯರ್ಥಗೊಂಡ ನಂತರ ಕಲ್ಲುಗಣಿ ಗುತ್ತಿಗೆ ಪ್ರದೇಶಗಳಲ್ಲಿ ಒತ್ತುವರಿ ಮಾಡಿ ನಡೆಸಿರುವ ಸಂಬಂಧ ಇಲಾಖೆಯಿಂದ ವಿಧಿಸಿರುವ ದಂಡದ ಮೊತ್ತದ ವಸೂಲಾತಿಗೆ ಕ್ರಮವಹಿಸಲಾಗುವುದು.</p> <p>ಮಂಡ್ಯ ಜಿಲ್ಲಾ ವ್ಯಾಪ್ತಿಯಲ್ಲಿ ಅನಧಿಕೃತ ಗಣಿಗಾರಿಕೆ ತಡೆಯುವಲ್ಲಿ ವಿಫಲರಾಗಿ ಸರ್ಕಾರದ ಬೊಕ್ಕಸಕ್ಕೆ ನಷ್ಟ ಉಂಟುಮಾಡಿರುವುದು ಕಂಡುಬಂದ ಹಿನ್ನೆಲೆಯಲ್ಲಿ ಹಿರಿಯ ಭೂವಿಜ್ಞಾನಿಯಾಗಿ ಕಾರ್ಯ ನಿರ್ವಹಿಸುತ್ತಿದ್ದ ಒರ್ವ ಅಧಿಕಾರಿಯ ವಿರುದ್ಧ ಶಿಸ್ತು ಕ್ರಮ ಜರುಗಿಸಲಾಗಿರುತ್ತದೆ.</p>
--	--	---

ಸಂಖ್ಯೆ ಸಿಐ 34 ಎಂಎಂಎನ್ 2021


(ಮುರುಗೇಶ್ ಆರ್. ನಿರಾಣಿ)

ಗಣಿ ಮತ್ತು ಭೂವಿಜ್ಞಾನ ಸಚಿವರು.

ಕರ್ನಾಟಕ ಸರ್ಕಾರ

ಗಣಿ ಮತ್ತು ಭೂವಿಜ್ಞಾನ ಇಲಾಖೆ

ಹಿರಿಯ ಭೂವಿಜ್ಞಾನಿಯವರ ಕಛೇರಿ, ಖನಿಜ ವಿಭಾಗ, ವಿದ್ಯಾನಗರ 1ನೇ ಕ್ರಾಸ್, ಮಂಡ್ಯ ಜಿಲ್ಲೆ-571401

Email: dmqmandya@gmail.com

ದೂರವಾಣಿ ಸಂಖ್ಯೆ :08232-221369

ಸಂಖ್ಯೆ:ಗಣಿ/ಭೂವಿ/ಕಗರು/2019-20/447-6

ದಿನಾಂಕ:23-03-2020

ನೋಟೀಸು

ವಿಷಯ: ಮಂಡ್ಯ ಜಿಲ್ಲೆ, ನಾಗಮಂಗಲ ತಾಲ್ಲೂಕು, ದೇವರಹೊಸೂರು ಗ್ರಾಮದ, ಸರ್ವೆಸಂ:2 ರ 2-00 ಎಕರೆ ಪ್ರದೇಶದಲ್ಲಿ ಕಲ್ಲು ಗಣಿ ಗುತ್ತಿಗೆ ಸಂಖ್ಯೆ:1022ರ ಪ್ರದೇಶದಲ್ಲಿ ಕಲ್ಲುಗಣಿಗಾರಿಕೆ ನಡೆಸಿರುವ ಬಗ್ಗೆ.


ಉಲ್ಲೇಖ: ಈ ಕಛೇರಿ ಪತ್ರಸಂಖ್ಯೆ:ಗಣಿ/ಭೂವಿ/ಕಗರು/2019-20/380 ದಿನಾಂಕ:14-05-2019.

ವಿಷಯಕ್ಕೆ ಸಂಬಂಧಿಸಿದಂತೆ, ಮಂಡ್ಯ ಜಿಲ್ಲೆ, ನಾಗಮಂಗಲ ತಾಲ್ಲೂಕು, ದೇವರಹೊಸೂರು ಗ್ರಾಮದ, ಸರ್ವೆಸಂ:02 ರ 2-00ಎಕರೆ ಪ್ರದೇಶದಲ್ಲಿ ಕಲ್ಲುಗಣಿಗಾರಿಕೆಗಾಗಿ ಕಲ್ಲುಗಣಿಗುತ್ತಿಗೆ ಸಂಖ್ಯೆ:1022ನ್ನು ದಿನಾಂಕ:10-07-2000ರಿಂದ 20ವರ್ಷಗಳ ಅವಧಿಗೆ ಮಂಜೂರು ಮಾಡಲಾಗಿರುತ್ತದೆ.

ದಿನಾಂಕ: 06-05-2019ರಂದು ಈ ಕಛೇರಿಯ ತಾಂತ್ರಿಕ ಅಧಿಕಾರಿಗಳು ನಡೆಸಿದ ಸ್ಥಳ ಪರಿಶೀಲನೆಯಂತೆ ಗುತ್ತಿಗೆಯ ಪ್ರದೇಶದಲ್ಲಿ ವ್ಯತ್ಯಾಸದ 40921 ಮೆಟ್ರಿಕ್ ಟನ್‌ಗಳನ್ನು ಅನಧಿಕೃತವಾಗಿ ಗಣಿಗಾರಿಕೆ ನಡೆಸಿ ಸಾಗಾಣಿಕೆ ಮಾಡಿರುವುದು ಕಂಡುಬಂದಿರುತ್ತದೆ. ಅಲ್ಲದೆ ಗುತ್ತಿಗೆಯ ಹೊರಭಾಗದಲ್ಲಿ ಅತಿಕ್ರಮಣ ಮಾಡಿ ತಾವು 5670 ಮೆಟ್ರಿಕ್ ಟನ್ ಗಳಷ್ಟು ಅನಧಿಕೃತವಾಗಿ ಗಣಿಗಾರಿಕೆ/ಸಾಗಾಣಿಕೆ ಮಾಡಿರುವುದಾಗಿ ಕಂಡುಬಂದಿರುತ್ತದೆ ಈ ರೀತಿ ಪರವಾನಗಿ ಪಡೆಯದೆ ಗಣಿಗಾರಿಕೆ/ಸಾಗಾಣಿಕೆ ನಡೆಸಿರುವುದು ಎಂಎಂಡಿಆರ್ ಕಾಯ್ದೆ 1957ರ ಸೆಕ್ಷನ್ 4, 4(1)A ಮತ್ತು ಕರ್ನಾಟಕ ಉಪಖನಿಜ ರಿಯಾಯಿತಿ ನಿಯಮಾವಳಿ 1994ರ ನಿಯಮ 3(1), 42, 43 ಮತ್ತು 44 ಸ್ಪಷ್ಟ ಉಲ್ಲಂಘನೆಯಾಗಿರುತ್ತದೆಂದು ತಿಳಿಸಿ ಗುತ್ತಿಗೆಯ ಪ್ರದೇಶದಲ್ಲಿ 40921 ಮೆಟ್ರಿಕ್ ಟನ್‌ಗಳು ಮತ್ತು ಗುತ್ತಿಗೆಯ ಹೊರಭಾಗದಲ್ಲಿ 5670 ಮೆಟ್ರಿಕ್ ಟನ್‌ಗಳಿಗೆ ರಾಜಧಾನಿ ಪಾತಿಸಿರುವ ಬಗ್ಗೆ ಸೂಕ್ತ ದಾಖಲೆಗಳನ್ನು ಈ ಪತ್ರ ತಲುಪಿದ 07 ದಿನದೊಳಗೆ ಸೂಕ್ತ ಸಮಜಾಯಿಷಿ ನೀಡಲು ಉಲ್ಲೇಖದ ಪತ್ರದಲ್ಲಿ ಸೂಚಿಸಲಾಗಿತ್ತು.

ಅದರಂತೆ ತಾವು ದಿನಾಂಕ:27-05-2019ರಂದು ನೀಡಿದ ಸಮಜಾಯಿಷಿಯು ಸಮಂಜಸವಾಗಿರುವುದಿಲ್ಲ. ಆದ್ದರಿಂದ ಕರ್ನಾಟಕ ಉಪಖನಿಜ ರಿಯಾಯಿತಿ ನಿಯಮಾವಳಿ 1994ರ ರ ನಿಯಮ 44(4) ರಂತೆ ಗುತ್ತಿಗೆ ಪ್ರದೇಶದಲ್ಲಿ 40921 ಮೆ.ಟನ್‌ಗಳಿಗೆ ರೂ. 1,22,76,300-00 ಮತ್ತು ಗುತ್ತಿಗೆಯ ಹೊರಭಾಗದಲ್ಲಿ ಅತಿಕ್ರಮಣ ಮಾಡಿ 5670 ಮೆ.ಟನ್ ಗಳಿಗೆ ರೂ. 17,01,000-00 ಗಳ ದಂಡವನ್ನು ಈ ಪತ್ರ ತಲುಪಿದ 30 ದಿನಗಳೊಳಗಾಗಿ ಪಾವತಿಸಲು ಸೂಚಿಸಿದೆ. ತಪ್ಪಿದಲ್ಲಿ ಕಾನೂನು ಕ್ರಮ ಕೈಗೊಂಡು ತಮ್ಮ ಕಲ್ಲುಗಣಿಗುತ್ತಿಗೆಯನ್ನು ನಿಯಮಾನುಸಾರ ರದ್ದುಪಡಿಸಲಾಗುವುದೆಂದು ತಿಳಿಸಿದೆ.

ಹಿರಿಯ ಭೂವಿಜ್ಞಾನಿ (ವಿ),
ಗಣಿ ಮತ್ತು ಭೂವಿಜ್ಞಾನ ಇಲಾಖೆ,
(ಖನಿಜ ವಿಭಾಗ), ಮಂಡ್ಯ ಜಿಲ್ಲೆ.


ಹಿರಿಯ ಭೂವಿಜ್ಞಾನಿ
ಗಣಿ ಮತ್ತು ಭೂವಿಜ್ಞಾನ ಇಲಾಖೆ,
(ಖನಿಜ ವಿಭಾಗ), ಮಂಡ್ಯ ಜಿಲ್ಲೆ.

ಗೆ.
ಶ್ರೀ ಬಿ.ಬಾಲಕೃಷ್ಣ ಬನ್ ಬುಸಗೌಡ
ಭೂ ಸಮುದ್ರ ಗ್ರಾಮ, ಚಿಣ್ಣಿ ಅಂಚೆ,
ನಾಗಮಂಗಲ ತಾಲ್ಲೂಕು,
ಮಂಡ್ಯ ಜಿಲ್ಲೆ.



ಕರ್ನಾಟಕ ಸರ್ಕಾರ

ಗಣಿ ಮತ್ತು ಭೂವಿಜ್ಞಾನ ಇಲಾಖೆ

ಪ್ರಿಯ ಭೂವಿಜ್ಞಾನಿಯವರಕಡೆಗೆ, ವಿನಿಜ ವಿಭಾಗ, ವಿದ್ಯಾನಗರ 1ನೇ ಕ್ರಾ. ಮಂಡ್ಯ ಜಿಲ್ಲೆ-571401

dmgmandya@gmail.com

ದೂರವಾಣಿ ಸಂಖ್ಯೆ : 08232-221369

ಭೂಇ/ಹಿಭೂವಿ/ಕಗನು/2019-20/417-2

ದಿನಾಂಕ:23-03-2020

ನೋಟೀಸು

ವಿಷಯ: ಮಂಡ್ಯ ಜಿಲ್ಲೆ, ನಾಗಮಂಗಲ ತಾಲ್ಲೂಕು, ಸಂಕನಹಳ್ಳಿ ಗ್ರಾಮದ, ಸರ್ವೆನಂ:54 ರ 1-20 ಎಕರೆ ಪ್ರದೇಶದಲ್ಲಿ ಕಲ್ಲು ಗಣಿ ಗುತ್ತಿಗೆ ಸಂಖ್ಯೆ:620 ರ ಪ್ರದೇಶದಲ್ಲಿ ಕಲ್ಲುಗಣಿಗಾರಿಕೆ ನಡೆಸಿರುವ ಬಗ್ಗೆ.

ಉಲ್ಲೇಖ: ಈ ಕಛೇರಿ ಪತ್ರಸಂಖ್ಯೆ:ಭೂಇ/ಹಿಭೂವಿ/ಕಗನು/2019-20/502 ದಿನಾಂಕ:21-05-2019.


ವಿಷಯಕ್ಕೆ ಸಂಬಂಧಿಸಿದಂತೆ, ಮಂಡ್ಯ ಜಿಲ್ಲೆ ನಾಗಮಂಗಲ ತಾಲ್ಲೂಕು, ಸಂಕನಹಳ್ಳಿ ಗ್ರಾಮದ, ಸರ್ವೆನಂ:54ರ 1-20 ಪ್ರದೇಶದಲ್ಲಿ ಕಲ್ಲುಗಣಿಗಾರಿಕೆಗಾಗಿ ಕಲ್ಲುಗಣಿಗುತ್ತಿಗೆ ಸಂಖ್ಯೆ:620ನ್ನು ದಿನಾಂಕ:30-06-2003ರಿಂದ 20ವರ್ಷಗಳ ಧಿಗೆ ಮಂಜೂರು ಮಾಡಲಾಗಿರುತ್ತದೆ.

ದಿನಾಂಕ: 06-05-2019ರಂದು ಈ ಕಛೇರಿಯ ತಾಂತ್ರಿಕ ಅಧಿಕಾರಿಗಳು ನಡೆಸಿದ ಸ್ಥಳ ಪರಿಶೀಲನೆಯಂತೆ ಗೆಂಯ ಪ್ರದೇಶದಲ್ಲಿ ವ್ಯತ್ಯಾಸದ 28112 ಮೆಟ್ರಿಕ್ ಟನ್‌ಗಳನ್ನು ಅನಧಿಕೃತವಾಗಿ ಗಣಿಗಾರಿಕೆ ನಡೆಸಿ ಸಾಗಾಣಿಕೆ ಡಿರುವುದು ಕಂಡುಬಂದಿರುತ್ತದೆ. ಅಲ್ಲದೆ ಗುತ್ತಿಗೆಯ ಹೊರಭಾಗದಲ್ಲಿ ಅತಿಕ್ರಮಣ ಮಾಡಿ ತಾವು 28588 ಮೆಟ್ರಿಕ್ ಟನ್ ಮತ್ತು ಅನಧಿಕೃತವಾಗಿ ಗಣಿಗಾರಿಕೆ/ಸಾಗಾಣಿಕೆ ಮಾಡಿರುವುದಾಗಿ ಕಂಡುಬಂದಿರುತ್ತದೆ ಈ ರೀತಿ ಪರವಾನಗಿ ಪಡೆಯದೆ ಗಾರಿಕೆ/ಸಾಗಾಣಿಕೆ ನಡೆಸಿರುವುದು ಎಂಎಂಡಿಆರ್ ಕಾಯ್ದೆ 1957ರ ಸೆಕ್ಷನ್ 4, 4(1)A ಮತ್ತು ಕರ್ನಾಟಕ ಉಪಖನಿಜ ನಿಯಮಾವಳಿ 1994ರ ನಿಯಮ 3(1), 42, 43 ಮತ್ತು 44 ಸ್ಪಷ್ಟ ಉಲ್ಲಂಘನೆಯಾಗಿರುತ್ತದೆಂದು ತಿಳಿಸಿ ಗೆಂಯ ಪ್ರದೇಶದಲ್ಲಿ 28112 ಮೆಟ್ರಿಕ್ ಟನ್‌ಗಳು ಮತ್ತು ಗುತ್ತಿಗೆಯ ಹೊರಭಾಗದಲ್ಲಿ 28558 ಮೆಟ್ರಿಕ್ ಟನ್‌ಗಳಿಗೆ ಧಾನ ಪಾತಿಸಿರುವ ಬಗ್ಗೆ ಸೂಕ್ತ ದಾವಿಲೆಗಳನ್ನು ಈ ಪತ್ರ ತಲುಪಿದ 07 ದಿನದೊಳಗೆ ಸೂಕ್ತ ಸಮಜಾಯಿಷಿ ನೀಡಲು ಲವಿದ ಪತ್ರದಲ್ಲಿ ಸೂಚಿಸಲಾಗಿತ್ತು.

ಅದರಂತೆ ತಾವು ದಿನಾಂಕ:28-05-2019ರಂದು ನೀಡಿದ ಸಮಜಾಯಿಷಿಯು ಸಮಂಜಸವಾಗಿರುವುದಿಲ್ಲ. ಂದ ಕರ್ನಾಟಕ ಉಪಖನಿಜ ರಿಯಾಯಿತಿ ನಿಯಮಾವಳಿ 1994ರ ರ ನಿಯಮ 44(4) ರಂತೆ ಗುತ್ತಿಗೆ ಪ್ರದೇಶದಲ್ಲಿ 2 ಮೆಟ್ರಿಕ್‌ಗಳಿಗೆ ರೂ. 84,33,600-00 ಮತ್ತು ಗುತ್ತಿಗೆಯ ಹೊರಭಾಗದಲ್ಲಿ ಅತಿಕ್ರಮಣ ಮಾಡಿ 28558 ಮೆಟ್ರಿಕ್ ಟನ್ ರೂ. 85,76,400-00 ಗಳ ದಂಡವನ್ನು ಈ ಪತ್ರ ತಲುಪಿದ 30 ದಿನಗಳೊಳಗಾಗಿ ಪಾವತಿಸಲು ಸೂಚಿಸಿದೆ. ತಪ್ಪದಲ್ಲಿ ಂದು ಕ್ರಮ ಕೈಗೊಂಡು ತಮ್ಮ ಕಲ್ಲುಗಣಿಗುತ್ತಿಗೆಯನ್ನು ನಿಯಮಾನುಸಾರ ರದ್ದುಪಡಿಸಲಾಗುವುದೆಂದು ತಿಳಿಸಿದೆ.

ಹಿರಿಯ ಭೂವಿಜ್ಞಾನಿ(ಇ),
ಗಣಿ ಮತ್ತು ಭೂವಿಜ್ಞಾನ ಇಲಾಖೆ,
(ವಿಜಯ ವಿಭಾಗ), ಮಂಡ್ಯ ಜಿಲ್ಲೆ.

ಮುಖ್ಯಮಂತ್ರರ ಸ್ನೇಹ
ಶ್ರೀಮತಿ ಜಾಲಾಡರರು: ಜಿ.ಎಂ. ಮಹಾದೇವು,
ಶಿಕ್ಷಣ ಮತ್ತು ಸಂಸ್ಕೃತಿ ಇಲಾಖೆ,
ಮಂಡ್ಯ ಜಿಲ್ಲೆ.


ಹಿರಿಯ ಭೂವಿಜ್ಞಾನಿ
ಗಣಿ ಮತ್ತು ಭೂವಿಜ್ಞಾನ ಇಲಾಖೆ,
(ವಿಜಯ ವಿಭಾಗ), ಮಂಡ್ಯ ಜಿಲ್ಲೆ.



ಕರ್ನಾಟಕ ಸರ್ಕಾರ

ಗಣ ಮತ್ತು ಭೂವಿಜ್ಞಾನ ಇಲಾಖೆ

ಹಿರಿಯ ಭೂವಿಜ್ಞಾನಿಯವರ ಕಛೇರಿ, ಖನಿಜ ವಿಭಾಗ, ದಿವ್ಯಾನಗರ 1ನೇ ಫೇಸ್, ಮಂಡ್ಯ ಜಿಲ್ಲೆ-571401

Email: dmqmandya@gmail.com

ಪೂರವಾಣಿ ಸಂಖ್ಯೆ : 08232-221369

ಂಖ್ಯೆ:ಗಭೂಇ/ಹಭೂವಿ/ಕಗನು/2019-20/ 4175

ದಿನಾಂಕ:16-03-2020

ನೋಟೀಸು


ವಿಷಯ: ಮಂಡ್ಯ ಜಿಲ್ಲೆ, ನಾಗಮಂಗಲ ತಾಲ್ಲೂಕು, ಗೊಲ್ಲರಹಳ್ಳಿ ಗ್ರಾಮದ, ಸರ್ವೆಸಂ:12ರ 1-24 ಎಕರೆ ಪ್ರದೇಶದಲ್ಲಿ ಕಲ್ಲು ಗಣಿ ಗುತ್ತಿಗೆ ಸಂಖ್ಯೆ: 676ರ ಪ್ರದೇಶದಲ್ಲಿ ಕಲ್ಲುಗಣಿಗಾರಿಕೆ ನಡೆಸಿರುವ ಬಗ್ಗೆ.

ಉಲ್ಲೇಖ: ಈ ಕಛೇರಿ ಪತ್ರಸಂಖ್ಯೆ:ಗಭೂಇ/ಹಭೂವಿ/ಕಗನು/2019-20/363, ದಿನಾಂಕ:14-05-2019.


ವಿಷಯಕ್ಕೆ ಸಂಬಂಧಿಸಿದಂತೆ, ಮಂಡ್ಯ ಜಿಲ್ಲೆ, ನಾಗಮಂಗಲ ತಾಲ್ಲೂಕು, ಗೊಲ್ಲರಹಳ್ಳಿ ಗ್ರಾಮದ, ಸರ್ವೆಸಂ:12 ರಲ್ಲಿರುವ 1-24 ಎಕರೆ ಪ್ರದೇಶದಲ್ಲಿ ಕಲ್ಲುಗಣಿಗಾರಿಕೆಗಾಗಿ ಕಲ್ಲುಗಣಿಗುತ್ತಿಗೆ ಸಂಖ್ಯೆ:676ನ್ನು ದಿನಾಂಕ:23-11-1998ರಿಂದ 1-03-2020ರ ಅವಧಿಗೆ ಮಂಜೂರು ಮಾಡಲಾಗಿರುತ್ತದೆ.

ದಿನಾಂಕ: 06-05-2019ರಂದು ಈ ಕಛೇರಿಯ ತಾಂತ್ರಿಕ ಅಧಿಕಾರಿಗಳು ನಡೆಸಿದ ಸ್ಥಳ ಪರಿಶೀಲನೆಯಂತೆ ರುತ್ತಿಗೆಯ ಹೊರಬಾಗದಲ್ಲಿ ಅತಿಕ್ರಮಣ ಮಾಡಿ ತಾವು 88920ಮೆಟ್ರಿಕ್ ಟನ್ ಗಳಷ್ಟು ಅನಧಿಕೃತವಾಗಿ ಗಣಿಗಾರಿಕೆ/ಸಾಗಾಣಿಕೆ ಮಾಡಿರುವುದಾಗಿ ಕಂಡುಬಂದಿರುತ್ತದೆ ಈ ರೀತಿ ಪರವಾನಗಿ ಪಡೆಯದೆ ಗಣಿಗಾರಿಕೆ/ಸಾಗಾಣಿಕೆ ನಡೆಸಿದಿರುವುದು ಎಂಎಂಡಿಆರ್ ಕಾಯ್ದೆ 1957ರ ಸೆಕ್ಷನ್ 4, 4(1)A ಮತ್ತು ಕರ್ನಾಟಕ ಉಪಖನಿಜ ರಿಯಾಯಿತಿ ನಿಯಮಾವಳಿ 1994ರ ನಿಯಮ 3(1), 42, 43 ಮತ್ತು 44 ಸ್ಪಷ್ಟ ಉಲ್ಲಂಘನೆಯಾಗಿರುತ್ತದೆಂದು ತಿಳಿಸಿ ಗುತ್ತಿಗೆಯ ಹೊರಬಾಗದಲ್ಲಿ 88920ಮೆಟ್ರಿಕ್ ಟನ್‌ಗಳಿಗೆ ರಾಜಧಾನಿ ಪಾತಿಸಿರುವ ಬಗ್ಗೆ ಸೂಕ್ತ ದಾಖಲೆಗಳನ್ನು ಈ ಪತ್ರ ತಲುಪಿದ 07 ದಿನದೊಳಗೆ ಸೂಕ್ತ ಸಮಜಾಯಿಷಿ ನೀಡಲು ಉಲ್ಲೇಖದ ಪತ್ರದಲ್ಲಿ ಸೂಚಿಸಲಾಗಿತ್ತು.

ಆದರಂತೆ ತಾವು ದಿನಾಂಕ:28-05-2019ರಂದು ನೀಡಿದ ಸಮಜಾಯಿಷಿಯು ಸಮಂಜಸವಾಗಿರುವುದಿಲ್ಲ. ಆದ್ದರಿಂದ ಕರ್ನಾಟಕ ಉಪಖನಿಜ ರಿಯಾಯಿತಿ ನಿಯಮಾವಳಿ 1994ರ ರ ನಿಯಮ 44(4) ರಂತೆ ಗುತ್ತಿಗೆಯ ಹೊರಬಾಗದಲ್ಲಿ ಅತಿಕ್ರಮಣ ಮಾಡಿ 88920ಮೆ.ಟನ್ ಗಳಿಗೆ ರೂ.2,66,76,000-00 ಗಳ ದಂಡವನ್ನು ಈ ಪತ್ರ ತಲುಪಿದ 0 ದಿನಗಳೊಳಗಾಗಿ ಪಾವತಿಸಲು ಸೂಚಿಸಿದೆ. ತಪ್ಪದಲ್ಲಿ ಕಾನೂನು ಕ್ರಮ ಕೈಗೊಂಡು ತಮ್ಮ ಕಲ್ಲುಗಣಿಗುತ್ತಿಗೆಯನ್ನು ನಿಯಮಾನುಸಾರ ರದ್ದುಪಡಿಸಲಾಗುವುದೆಂದು ತಿಳಿಸಿದೆ.


ಹಿರಿಯ ಭೂವಿಜ್ಞಾನಿ(ಖ).
ಗಣ ಮತ್ತು ಭೂವಿಜ್ಞಾನ ಇಲಾಖೆ,
(ಖನಿಜ ವಿಭಾಗ), ಮಂಡ್ಯ ಜಿಲ್ಲೆ.

ಸಹಿ ಸರೋಜಮ್ಮ,
ನಂ ಬಿ.ಎಂ.ಚನ್ನೇಗೌಡ,
ಗೊಲ್ಲರಹಳ್ಳಿ ಗ್ರಾಮ,
ಶಂಶಾಹರ ಅಂಚೆ, ನಾಗಮಂಗಲ ತಾಲ್ಲೂಕು,
ಮಂಡ್ಯ ಜಿಲ್ಲೆ.


ಹಿರಿಯ ಭೂವಿಜ್ಞಾನಿ
ಗಣ ಮತ್ತು ಭೂವಿಜ್ಞಾನ ಇಲಾಖೆ,
(ಖನಿಜ ವಿಭಾಗ), ಮಂಡ್ಯ ಜಿಲ್ಲೆ.

ಕರ್ನಾಟಕ ಸರ್ಕಾರ

ಗಣಿ ಮತ್ತು ಭೂವಿಜ್ಞಾನ ಇಲಾಖೆ

ಹಿರಿಯ ಭೂವಿಜ್ಞಾನಿಯವರ ಕಛೇರಿ, ವಿವಿಜ ವಿಭಾಗ, ವಿದ್ಯಾನಗರ 1ನೇ ಕ್ರಾಸ್, ಮಂಡ್ಯ ಜಿಲ್ಲೆ-571401

Email: dmqmandiya@gmail.com

ದೂರವಾಣಿ ಸಂಖ್ಯೆ :08232-221369

ಕಂದಿ/ಭೂವಿ/ಹಿಜಿ/ಕಗು/2019-20/4141

ದಿನಾಂಕ:16-03-2020

ಸೋಲಿಸು

ವಿಷಯ: ಮಂಡ್ಯ ಜಿಲ್ಲೆ, ನಾಗಮಂಗಲ ತಾಲ್ಲೂಕು, ಎ.ಶ್ಯಾನುಭೋಪನಹಳ್ಳಿ ಗ್ರಾಮದ, ಸರ್ವೆನಂ:18 ರ 5-00 ಎಕರೆ ಪ್ರದೇಶದಲ್ಲಿ ಕಲ್ಲು ಗಣಿ ಗುತ್ತಿಗೆ ಸಂಖ್ಯೆ: 627ರ ಪ್ರದೇಶದಲ್ಲಿ ಕಲ್ಲುಗಣಿಗಾರಿಕೆ ನಡೆಸಿರುವ ಬಗ್ಗೆ.

ಉಲ್ಲೇಖ: ಈ ಕಛೇರಿ ಪತ್ರಸಂಖ್ಯೆ:ಗಜಿ/ಹಿಜಿ/ಕಗು/2019-20/2189, ದಿನಾಂಕ:04-06-2019.


ವಿಷಯಕ್ಕೆ ಸಂಬಂಧಿಸಿದಂತೆ, ಮಂಡ್ಯ ಜಿಲ್ಲೆ, ನಾಗಮಂಗಲ ತಾಲ್ಲೂಕು, ಎ.ಶ್ಯಾನುಭೋಪನಹಳ್ಳಿ ಗ್ರಾಮದ, ಸರ್ವೆನಂ:18 ನಲ್ಲಿರುವ 5-00 ಎಕರೆ ಪ್ರದೇಶದಲ್ಲಿ ಕಲ್ಲುಗಣಿಗಾರಿಕೆಗಾಗಿ ಕಲ್ಲುಗಣಿಗುತ್ತಿಗೆ ಸಂಖ್ಯೆ:627ನ್ನು ದಿನಾಂಕ:01-08-2003ರಿಂದ 20 ವರ್ಷಗಳ ಅವಧಿಗೆ ಮಂಜೂರು ಮಾಡಲಾಗಿರುತ್ತದೆ.

ದಿನಾಂಕ: 26-05-2019ರಂದು ಈ ಕಛೇರಿಯ ತಾಂತ್ರಿಕ ಅಧಿಕಾರಿಗಳು ನಡೆಸಿದ ಸ್ಥಳ ಪರಿಶೀಲನೆಯಂತೆ ಗುತ್ತಿಗೆಯ ಪ್ರದೇಶದಲ್ಲಿ ವ್ಯತ್ಯಾಸದ 894372ಮೆಟ್ರಿಕ್ ಟನ್‌ಗಳನ್ನು ಅನಧಿಕೃತವಾಗಿ ಗಣಿಗಾರಿಕೆ ನಡೆಸಿ ಸಾಗಾಣಿಕೆ ಮಾಡಿರುವುದು ಕಂಡುಬಂದಿರುತ್ತದೆ. ಅಲ್ಲದೆ ಗುತ್ತಿಗೆಯ ಹೊರಭಾಗದಲ್ಲಿ ಅತಿಕ್ರಮಣ ಮಾಡಿ ತಾವು 201226ಮೆಟ್ರಿಕ್ ಟನ್ ಗಳಷ್ಟು ಅನಧಿಕೃತವಾಗಿ ಗಣಿಗಾರಿಕೆ/ಸಾಗಾಣಿಕೆ ಮಾಡಿರುವುದಾಗಿ ಕಂಡುಬಂದಿರುತ್ತದೆ ಈ ರೀತಿ ಪರವಾನಗಿ ಪಡೆಯದೆ ಗಣಿಗಾರಿಕೆ/ಸಾಗಾಣಿಕೆ ನಡೆಸಿರುವುದು ಎಂಎಂಡಿಆರ್ ಕಾಯ್ದೆ 1957ರ ಸೆಕ್ಷನ್ 4, 4(1)A ಮತ್ತು ಕರ್ನಾಟಕ ಉಪವಿಜ್ಞಾನ ರಿಯಾಯಿತಿ ನಿಯಮಾವಳಿ 1994ರ ನಿಯಮ 3(1), 42, 43 ಮತ್ತು 44 ಸ್ಪಷ್ಟ ಉಲ್ಲಂಘನೆಯಾಗಿರುತ್ತದೆಂದು ತಿಳಿಸಿ ಗುತ್ತಿಗೆಯ ಪ್ರದೇಶದಲ್ಲಿ 894372ಮೆಟ್ರಿಕ್ ಟನ್‌ಗಳು ಮತ್ತು ಗುತ್ತಿಗೆಯ ಹೊರಭಾಗದಲ್ಲಿ 201226ಮೆಟ್ರಿಕ್ ಟನ್‌ಗಳಿಗೆ ರಾಜಧಾನಿ ಪಾತಿಸಿರುವ ಬಗ್ಗೆ ಸೂಕ್ತ ದಾಖಲೆಗಳನ್ನು ಈ ಪತ್ರ ತಲುಪಿದ 07 ದಿನದೊಳಗೆ ಸೂಕ್ತ ಸಮಜಾಯಿಷಿ ನೀಡಲು ಉಲ್ಲೇಖದ ಪತ್ರದಲ್ಲಿ ಸೂಚಿಸಲಾಗಿತ್ತು.

ಅದರಂತೆ ತಾವು ಇದ್ದೂವರೆಗೂ ಯಾವುದೇ ಸಮಜಾಯಿಷಿಯನ್ನು ನೀಡಿರುವುದಿಲ್ಲ. ಆದ್ದರಿಂದ ಕರ್ನಾಟಕ ಉಪವಿಜ್ಞಾನ ರಿಯಾಯಿತಿ ನಿಯಮಾವಳಿ 1994ರ ನಿಯಮ 44(4) ರಂತೆ ಗುತ್ತಿಗೆ ಪ್ರದೇಶದಲ್ಲಿ 894372ಮೆ.ಟನ್‌ಗಳಿಗೆ ರೂ.26,83,11,600-00 ಮತ್ತು ಗುತ್ತಿಗೆಯ ಹೊರಭಾಗದಲ್ಲಿ ಅತಿಕ್ರಮಣ ಮಾಡಿ 201226ಮೆ.ಟನ್ ಗಳಿಗೆ ರೂ.6,03,67,800-00 ಗಳ ದಂಡವನ್ನು ಈ ಪತ್ರ ತಲುಪಿದ 30 ದಿನಗಳೊಳಗಾಗಿ ಪಾವತಿಸಲು ಸೂಚಿಸಿದೆ. ತಪ್ಪಿದಲ್ಲಿ ಕಾನೂನು ಕ್ರಮ ಕೈಗೊಂಡು ತಮ್ಮ ಕಲ್ಲುಗಣಿಗುತ್ತಿಗೆಯನ್ನು ನಿಯಮಾನುಸಾರ ರದ್ದುಪಡಿಸಲಾಗುವುದೆಂದು ತಿಳಿಸಿದೆ.

ಹಿರಿಯ ಭೂವಿಜ್ಞಾನಿ (ಬಿ)ನಿ
ಗಣಿ ಮತ್ತು ಭೂವಿಜ್ಞಾನ ಇಲಾಖೆ,
ಮಂಡ್ಯ, ಮಂಡ್ಯ ಜಿಲ್ಲೆ.

ಗೆ.
ಶ್ರೀ ಸಿ.ಕೆ.ದೇವರಾಜು, ಬನ್ ಕಾಲೇಜ್,
ಶ್ರೀ ಭೈರವ ನಿಲಯ, ನಂ.4600,
22ನೇ ಕ್ರಾಸ್, ವಿ.ವಿ.ನಗರ, ಕಲ್ಲಹಳ್ಳಿ,
ಮಂಡ್ಯ ಜಿಲ್ಲೆ.


ಹಿರಿಯ ಭೂವಿಜ್ಞಾನಿ
ಗಣಿ ಮತ್ತು ಭೂವಿಜ್ಞಾನ ಇಲಾಖೆ,
(ವಿವಿಜ ವಿಭಾಗ), ಮಂಡ್ಯ ಜಿಲ್ಲೆ.

ಕರ್ನಾಟಕ ಸರ್ಕಾರ

ಗಣಿ ಮತ್ತು ಭೂವಿಜ್ಞಾನ ಇಲಾಖೆ

ಹಿರಿಯ ಭೂವಿಜ್ಞಾನಿಯವರ ಕಛೇರಿ, ಖನಿಜ ವಿಭಾಗ, ವಿದ್ಯಾನಗರ 1ನೇ ಕ್ರಾಸ್, ಮಂಡ್ಯ ಜಿಲ್ಲೆ-571401

Email: dmqmandya@gmail.com

ದೂರವಾಣಿ ಸಂಖ್ಯೆ :08232-221369

ಸಂಖ್ಯೆ:ಗಣಿ/ಬಿಭೂವಿ/ಕಗನು/2019-20/4469

ದಿನಾಂಕ:23-03-2020

ನೋಟೀಸು

ವಿಷಯ: ಮಂಡ್ಯ ಜಿಲ್ಲೆ, ನಾಗಮಂಗಲ ತಾಲ್ಲೂಕು, ಸಂಕನಹಳ್ಳಿ ಗ್ರಾಮದ, ಸರ್ವೆನಂ:54 ರ 0-20 ಎಕರೆ ಪ್ರದೇಶದಲ್ಲಿ ಕಲ್ಲು ಗಣಿ ಗುತ್ತಿಗೆ ಸಂಖ್ಯೆ:540ರ ಪ್ರದೇಶದಲ್ಲಿ ಕಲ್ಲುಗಣಿಗಾರಿಕೆ ನಡೆಸಿರುವ ಬಗ್ಗೆ.

ಉಲ್ಲೇಖ: ಈ ಕಛೇರಿ ಪತ್ರಸಂಖ್ಯೆ:ಗಣಿ/ಬಿಭೂವಿ/ಕಗನು/2019-20/503 ದಿನಾಂಕ:21-05-2019.

ವಿಷಯಕ್ಕೆ ಸಂಬಂಧಿಸಿದಂತೆ, ಮಂಡ್ಯ ಜಿಲ್ಲೆ, ನಾಗಮಂಗಲ ತಾಲ್ಲೂಕು, ಸಂಕನಹಳ್ಳಿ ಗ್ರಾಮದ, ಸರ್ವೆನಂ:54 ರ 0-20ಎಕರೆ ಪ್ರದೇಶದಲ್ಲಿ ಕಲ್ಲುಗಣಿಗಾರಿಕೆಗಾಗಿ ಕಲ್ಲುಗಣಿಗುತ್ತಿಗೆ ಸಂಖ್ಯೆ:540ನ್ನು ದಿನಾಂಕ:18-07-2002 ರಿಂದ 20ವರ್ಷಗಳ ಅವಧಿಗೆ ಮಂಜೂರು ಮಾಡಲಾಗಿರುತ್ತದೆ.

ದಿನಾಂಕ: 06-05-2019ರಂದು ಈ ಕಛೇರಿಯ ಅಂತ್ರಿಕ ಅಧಿಕಾರಿಗಳು ನಡೆಸಿದ ಸ್ಥಳ ಪರಿಶೀಲನೆಯಂತೆ ಗುತ್ತಿಗೆಯ ಪ್ರದೇಶದಲ್ಲಿ ವ್ಯತ್ಯಾಸದ 2947ಮೆಟ್ರಿಕ್ ಟನ್‌ಗಳನ್ನು ಅನಧಿಕೃತವಾಗಿ ಗಣಿಗಾರಿಕೆ ನಡೆಸಿ ಸಾಗಾಣಿಕೆ ಮಾಡಿರುವುದು ಕಂಡುಬಂದಿರುತ್ತದೆ. ಅಲ್ಲದೆ ಗುತ್ತಿಗೆಯ ಹೊರಭಾಗದಲ್ಲಿ ಅತಿಕ್ರಮಣ ಮಾಡಿ ತಾವು 6301 ಮೆಟ್ರಿಕ್ ಟನ್ ಗಳಷ್ಟು ಅನಧಿಕೃತವಾಗಿ ಗಣಿಗಾರಿಕೆ/ಸಾಗಾಣಿಕೆ ಮಾಡಿರುವುದಾಗಿ ಕಂಡುಬಂದಿರುತ್ತದೆ ಈ ರೀತಿ ಪರವಾನಗಿ ಪಡೆಯಬೇಕೆಂದು ಗಣಿಗಾರಿಕೆ/ಸಾಗಾಣಿಕೆ ನಡೆಸಿರುವುದುಎಂಎಂ(ಡಿಒಆರ್) ಕಾಯ್ದೆ 1957ರ ಸೆಕ್ಷನ್ 4, 4(1)A ಮತ್ತು ಕರ್ನಾಟಕ ಉಪಖನಿಜ ರಿಯಾಯಿತಿ ನಿಯಮಾವಳಿ 1994ರ ನಿಯಮ 3(1), 42, 43 ಮತ್ತು 44 ಸ್ಪಷ್ಟ ಉಲ್ಲಂಘನೆಯಾಗಿರುತ್ತದೆಂದು ತಿಳಿಸಿ ಗುತ್ತಿಗೆಯ ಪ್ರದೇಶದಲ್ಲಿ 2947 ಮೆಟ್ರಿಕ್ ಟನ್‌ಗಳು ಮತ್ತು ಗುತ್ತಿಗೆಯ ಹೊರಭಾಗದಲ್ಲಿ 6301 ಮೆಟ್ರಿಕ್ ಟನ್‌ಗಳಿಗೆ ರಾಜಧಾನಿ ಪಾತಿಸಿರುವ ಬಗ್ಗೆ ಸೂಕ್ತ ದಾಖಲೆಗಳನ್ನು ಈ ಪತ್ರ ತಲುಪಿದ 07 ದಿನದೊಳಗೆ ಸೂಕ್ತ ಸಮಜಾಯಿಷಿ ನೀಡಲು ಉಲ್ಲೇಖದ ಪತ್ರದಲ್ಲಿ ಸೂಚಿಸಲಾಗಿತ್ತು.

ಅದರಂತೆ ತಾವು ದಿನಾಂಕ:28-05-2019ರಂದು ನೀಡಿದ ಸಮಜಾಯಿಷಿಯು ಸಮಂಜಸವಾಗಿರುವುದಿಲ್ಲ. ಆದ್ದರಿಂದ ಕರ್ನಾಟಕ ಉಪಖನಿಜ ರಿಯಾಯಿತಿ ನಿಯಮಾವಳಿ 1994ರ ರ ನಿಯಮ 44(4) ರಂತೆ ಗುತ್ತಿಗೆ ಪ್ರದೇಶದಲ್ಲಿ 2947 ಮೆ.ಟನ್‌ಗಳಿಗೆ ರೂ. 8,84,100-00 ಮತ್ತು ಗುತ್ತಿಗೆಯ ಹೊರಭಾಗದಲ್ಲಿ ಅತಿಕ್ರಮಣ ಮಾಡಿ 6301 ಮೆ.ಟನ್ ಗಳಿಗೆ ರೂ. 18,90,300-00 ಗಳ ದಂಡವನ್ನು ಈ ಪತ್ರ ತಲುಪಿದ 30 ದಿನಗಳೊಳಗಾಗಿ ಪಾವತಿಸಲು ಸೂಚಿಸಿದೆ. ತಪ್ಪದಲ್ಲಿ ಕಾನೂನು ಕ್ರಮ ಕೈಗೊಂಡು ತಮ್ಮ ಕಲ್ಲುಗಣಿಗುತ್ತಿಗೆಯನ್ನು ನಿಯಮಾನುಸಾರ ರದ್ದುಪಡಿಸಲಾಗುವುದೆಂದು ತಿಳಿಸಿದೆ.

P. S. Reddy
ಹಿರಿಯ ಭೂವಿಜ್ಞಾನಿ (ಸಿ),
ಗಣಿ ಮತ್ತು ಭೂವಿಜ್ಞಾನ ಇಲಾಖೆ,
(ಖನಿಜ ವಿಭಾಗ) ಮಂಡ್ಯ.

ಗೆ.
ಶ್ರೀ ರಾಜೇಗೌಡ ಬನ್ ಜವರೇಗೌಡ,
ಸಂಕನಹಳ್ಳಿ ಗ್ರಾಮ,
ಪಡುವಲಪಟ್ಟಣ ಅಂಚೆ,
ನಾಗಮಂಗಲ ತಾಲ್ಲೂಕು,
ಮಂಡ್ಯ ಜಿಲ್ಲೆ.

P. S. Reddy
ಹಿರಿಯ ಭೂವಿಜ್ಞಾನಿ
ಗಣಿ ಮತ್ತು ಭೂವಿಜ್ಞಾನ ಇಲಾಖೆ,
(ಖನಿಜ ವಿಭಾಗ), ಮಂಡ್ಯ ಜಿಲ್ಲೆ.

ಅನುಬಂಧ-1

ಸಾಗಮಂಗಲ ತಾಲ್ಲೂಕು ವ್ಯಾಪ್ತಿಯಲ್ಲಿ ಸರ್ಕಾರಿ ಪ್ರದೇಶಗಳಲ್ಲಿ ಚಾಲ್ತಿಯಲ್ಲಿದ್ದ ಕಟ್ಟಡ ಕಲ್ಲು ಗುತ್ತಿಗೆ ಪ್ರದೇಶಗಳಲ್ಲಿ ಗುತ್ತಿಗೆ ಹೊರಭಾಗದಲ್ಲಿ ಅತಿಕ್ರಮಿಸಿ ಕಲ್ಲುಗಣಿಗಾರಿಕೆ ನಡವಿದವು ಪ್ರದೇಶಗಳ ವಿವರಗಳು

ಕ್ರ.ಸಂ	ಗುತ್ತಿಗೆದಾರರ ಹೆಸರು	ಕ.ಗ.ಸು. ಸಂ	ಗ್ರಾಮ	ಸರ್ವೆ ನಂ	ವಿಸ್ತೀರ್ಣ		ಗುತ್ತಿಗೆ ಹೊರಭಾಗದಲ್ಲಿ ಗಣಿಗಾರಿಕೆ ನಡೆಸಿದ ಪ್ರಮಾಣ (ಮೆ.ಟನ್‌ಗಳಲ್ಲಿ)	ಗುತ್ತಿಗೆ ಹೊರಭಾಗದಲ್ಲಿ ಗಣಿಗಾರಿಕೆ ನಡೆಸಿದಕ್ಕೆ ವಿಧಿಸಿದ ದಂಡ (ರೂ.ಗಳಲ್ಲಿ)	ನೋಟೀಸ್ ಜಾರಿ ಮಾಡಿದ ದಿನಾಂಕ
					ಎಕರೆ	ಗುಂಟೆ			
1	ಬಿ. ಚಾಲ್ಕಿಪ್ಪ	1022	ದೇವರ ಹೊಸೂರು	2	2	0	5670	1701000	23-03-2021
2	ಮುತ್ತು ಮಹದೇಶ್ವರ ಸ್ಪೋನ್ಸ್	620	ಸಂಕನಹಳ್ಳಿ	54	1	20	28558	8576400	23-03-2021
3	ಶ್ರೀಮತಿ ಸರೋಜಮ್ಮ	676	ಗೊಲ್ಲರಹಳ್ಳಿ	12	1	24	88920	26676000	16-03-2021
4	ಬಿ.ಕೆ. ದೇವರಾಜು	627	ಎ.ಶ್ಯಾನುಭೋಗನಹಳ್ಳಿ	18	5	0	201226	60367800	16-03-2021
5	ರಾಜೇಗೌಡ	540	ಸಂಕನಹಳ್ಳಿ	54	0	20	6301	1890300	23-03-2021
6	ಬಿ.ಎನ್.ಚಂದ್ರಶೇಖರ್	1040	ತಿರುಗನಹಳ್ಳಿ	75	1	0	846565	253969500	23-03-2021
7	ರಾಜೇಂದ್ರ	1014	ಗಂಗಸಮುದ್ರ	165	0	18	28448	8534400	23-03-2021
8	ಗಂಗಾಧರ	975	ದೇವರ ಹೊಸೂರು	2	0	20	17710	531330	23-03-2021
ಒಟ್ಟು							1223398	362246730	

CI 34 mmw 2021

Kelly
Deputy Director (Min. & Genl)
Dept. of Mines & Geology
Bangalore-560001